

**LIETUVOS RESPUBLIKOS VYRIAUSYBĖS KANCELIARIJA  
EKONOMIKOS PAŽANGOS DEPARTAMENTO  
KAIMO REIKALŲ IR DARNIOS PLĖTROS SKYRIUS**

**DĖL LIETUVOS RESPUBLIKOS VYRIAUSYBĖS NUTARIMO „DĖL VALSTYBINĖS  
MIŠKŲ ŪKIO PASKIRTIES ŽEMĖS SKLYPŲ PERDAVIMO PATIKĖJIMO TEISE  
VALSTYBĖS ĮMONĖMS MIŠKŲ URĖDIJOMS“ PROJEKTO  
(NR. 16-2005) (TAIS NR. 16-12882(2))**

**PAŽYMA**

2017-01-11 Nr. NV-141

Vilnius

**Projekto rengėjas:** Aplinkos ministerija

**Projekto tikslas:**

Perduoti valstybės įmonėms miškų urėdijoms patikėjimo teise naudoti Nacionalinės žemės tarnybos prie ŽŪM patikėjimo teise valdomus 102 valstybinės miškų ūkio paskirties žemės sklypus, kurių bendras plotas 819,7205 ha.

**Dabartinė situacija:**

- Žemės įstatymo 7 straipsnio 3 dalyje nustatyta, kad Vyriausybės nutarimais valstybinės reikšmės miško žemės sklypai gali būti perduodami patikėjimo teise Miškų įstatymo nustatytiems subjektams, tarp jų miškų urėdijoms, valstybinėms funkcijoms atlikti.
- Nacionalinėje miškų ūkio sektoriaus plėtros 2012-2020 metų programoje, patvirtintoje Vyriausybės 2012 m. gegužės 23 d. nutarimu Nr. 569, numatyta iki 2020 m. padidinti šalies miškingumą iki 34,2 procentų, įveisiant 30 tūkst. ha naujų miškų.

**Projekto esmė:**

- Projekte siūloma patikėjimo teise perduoti:
  - VĮ Raseinių miškų urėdijai valstybinės miškų ūkio paskirties žemės sklypą, kurio plotas 4,5210 ha;
  - VĮ Rietavo miškų urėdijai 22 valstybinės miškų ūkio paskirties žemės sklypus, kurių bendras plotas 222,0623 ha;
  - VĮ Tauragės miškų urėdijai 13 valstybinės miškų ūkio paskirties žemės sklypų, kurių bendras plotas 76,7049 ha;
  - VĮ Tytuvėnų miškų urėdijai 66 valstybinės miškų ūkio paskirties žemės sklypus, kurių bendras plotas 516,4323 ha.
- Perduotuose miškų ūkio paskirties žemės sklypuose miškų urėdijos vykdys kompleksinę miškų ūkio veiklą – atkurs (įveis) miškus, juos prižiūrės ir racionaliai naudos miško išteklius.
- 2016 m. spalio 1 d. šalies miškingumas sudaro 33,4 proc. Vykdant Nacionalinėje miškų ūkio sektoriaus plėtros 2012-2020 metų programą nuo 2011 m. įveista 18716 ha naujų miškų valstybinėje ir privačioje žemėje.

**Derinimas:**

- Nutarimo projektas be pastabų suderintas su Žemės ūkio ministerija, Nacionaline žemės tarnyba prie ŽŪM.

- Rietavo, Jurbarko rajono, Kelmės rajono, Raseinių rajono, Šilutės rajono ir Tauragės rajono savivaldybių administracijos per nustatytą terminą pastabų nepateikė.
- Į Vyriausybės kanceliarijos Teisės departamento pastabą atsižvelgta, pateiktas patikslintas žemės sklypo (unikalus numeris 4400-4240-8255) Nekilnojamojo turto centrinio banko duomenų išrašas.

**Dalykinio vertinimo išvada:**

- Siūloma projektą svarstyti Vyriausybės posėdžio A dalyje.

Kaimo reikalų ir darnios plėtros skyriaus patarėjas

A. Zulonas

Arvidas Zulonas, tel. 8 706 63 722, el. p. arvidas.zulonas@lrv.lt



## LIETUVOS RESPUBLIKOS APLINKOS MINISTERIJA

Biudžetinė įstaiga, A. Jakšto g. 4/9, LT-01105 Vilnius,  
tel. (8-5) 266 3661, faks. (8-5) 266 3663, el. p. info@am.lt, http://www.am.lt.  
Duomenys kaupiami ir saugomi Juridinių asmenų registre, kodas 188602370

Lietuvos Respublikos Vyriausybei

2016-12-27 Nr. (12-2)-D8- 9438

### DĖL LIETUVOS RESPUBLIKOS VYRIAUSYBĖS NUTARIMO PROJEKTO

Teikiame Lietuvos Respublikos Vyriausybės nutarimo „Dėl valstybinės miškų ūkio paskirties žemės sklypų perdavimo patikėjimo teise valstybės įmonėms miškų urėdijoms“ projektą (toliau – Projektas).

Projektas parengtas vadovaujantis Lietuvos Respublikos žemės įstatymo 7 straipsnio 3 dalimi ir Lietuvos Respublikos miškų įstatymo 4 straipsnio 6 dalimi ir įgyvendinant Lietuvos Respublikos Vyriausybės 2013 m. birželio 3 d. pasitarimo protokole Nr. 36 išdėstytą pavedimą organizuoti valstybinės reikšmės miškų plotų (kurie yra įsiterpę į valstybinės reikšmės miškus, su jais ribojasi arba yra 10 hektarų ir didesni ir prie jų yra privažiavimas) perdavimą valdyti patikėjimo teise valstybės įmonėms miškų urėdijoms.

Projekto tikslas – perduoti valstybės įmonėms Raseinių, Rietavo, Tauragės ir Tytuvėnų miškų urėdijoms valstybinės miškų ūkio paskirties žemės sklypus, kurių bendras plotas – 819,7205 ha, siekiant vykdyti juose kompleksinę miškų ūkio veiklą ir veisti mišką. Nacionalinėje miškų ūkio sektoriaus plėtros 2012–2020 metų programoje, patvirtintoje Lietuvos Respublikos Vyriausybės 2012 m. gegužės 23 d. nutarimu Nr. 569 „Dėl Nacionalinės miškų ūkio sektoriaus plėtros 2012–2020 metų programos patvirtinimo“, iki 2020 m. numatyta padidinti šalies miškingumą iki 34,2 proc., įveisiant 30 tūkst. ha naujų miškų. Minėtos programos 7.4.1 punkte numatyta atnaujinti ūkinę-komercinę veiklą visuose nuosavybės teisėms į žemę atkurti rezervuotuose ir šiam tikslui nepanauduotuose miškuose, juos priskyrus valstybinės reikšmės miškams.

Perduodamų valstybinės žemės sklypų pagrindinė tikslinė žemės naudojimo paskirtis – miškų ūkio. Šiems sklypams atlikti kadastriniai matavimai ir jie valstybės vardu įregistruoti Nekilnojamojo turto registre.

Projekto numatomo teisinio reguliavimo poveikio vertinimas neatliktas, nes Projektas yra individualaus pobūdžio.

Vadovaujantis Lietuvos Respublikos darbo reglamento, patvirtinto Lietuvos Respublikos Vyriausybės 1994 m. rugpjūčio 11 d. nutarimu Nr. 728 „Dėl Lietuvos Respublikos Vyriausybės darbo reglamento patvirtinimo“ (toliau – Reglamentas), 32 punktu, Projektas su Lietuvos Respublikos teisingumo ministerija nederinamas, kadangi nepatenka į Reglamento 32.1 papunktyje nurodytų teisės aktų ir jų projektų, kurie turi būti derinami su Lietuvos Respublikos teisingumo ministerija, sąrašą.

Vadovaujantis Reglamento 32.2 papunkčiu, Projektas derintas su Lietuvos Respublikos žemės ūkio ministerija, Nacionaline žemės tarnyba prie Žemės ūkio ministerijos, Rietavo savivaldybės, Jurbarko rajono, Kelmės rajono, Raseinių rajono, Šilalės rajono ir Tauragės rajono savivaldybių administracijomis.

Projektas be pastabų suderintas su Lietuvos Respublikos žemės ūkio ministerija ir Nacionaline žemės tarnyba prie Žemės ūkio ministerijos. Rietavo savivaldybės, Jurbarko rajono,


Kelmės rajono, Raseinių rajono, Šilalės rajono ir Tauragės rajono savivaldybių administracijos per Reglamento 35 punkte nustatytus terminus išvadų dėl Projekto nepateikė.

Projektą parengė Lietuvos Respublikos aplinkos ministerijos Miškų departamento (direktorius – Donatas Dudutis, tel. 272 8424, el. p. donatas.dudutis@am.lt) Miškotvarkos ir miško išteklių skyriaus (vedėjas – Viktoras Karašauskis, tel. 272 3251, el. p. viktoras.karasauskis@am.lt) vyriausioji specialistė Ada Tebėrienė (tel. 272 7803, el. p. ada.teberiene@am.lt).

PRIDEDAMA:

1. Projektas, 5 lapai.
2. Perduodamų patikėjimo teise žemės sklypų dokumentų kopijos, 256 lapai.
3. Nacionalinės žemės tarnybos prie Žemės ūkio ministerijos 2016-11-30 rašto Nr. SD-6175-(3.7E) kopija, 1 lapas.
4. Lietuvos Respublikos žemės ūkio ministerijos 2016-12-02 rašto Nr. 2D-5043(12.141) kopija, 1 lapas.

Aplinkos ministras



Kęstutis Navickas

Ada Tebėrienė, tel. (8~5) 272 7803, el. p. ada.teberiene@am.lt

## LIETUVOS RESPUBLIKOS VYRIAUSYBĖ

## NUTARIMAS

DĖL VALSTYBINĖS MIŠKŲ ŪKIO PASKIRTIES ŽEMĖS SKLYPŲ PERDAVIMO  
PATIKĖJIMO TEISE VALSTYBĖS ĮMONĖMS MIŠKŲ URĖDIJOMS

2016 m.

d. Nr.

Vilnius

Vadovaudamasi Lietuvos Respublikos žemės įstatymo 7 straipsnio 3 dalimi ir Lietuvos Respublikos miškų įstatymo 4 straipsnio 6 dalimi, Lietuvos Respublikos Vyriausybė n u t a r i a:

1. Perduoti patikėjimo teise valstybės įmonėms Raseinių, Rietavo, Tauragės ir Tytuvėnų miškų urėdijoms Nacionalinės žemės tarnybos prie Žemės ūkio ministerijos patikėjimo teise valdomus valstybinės miškų ūkio paskirties žemės sklypus pagal priede nurodytą sąrašą.

2. Įgalioti Nacionalinės žemės tarnybos prie Žemės ūkio ministerijos Jurbarko skyriaus, Plungės ir Rietavo skyriaus, Tauragės ir Pagėgių skyriaus ir Kelmės skyriaus vedėjus pasirašyti atitinkamos savivaldybės teritorijoje perduodamų patikėjimo teise valstybinės miškų ūkio paskirties žemės sklypų perdavimo–priėmimo aktus.

Ministras Pirmininkas

Aplinkos ministras

Aplinkos ministras  
Kęstutis Navickas

2016-11-23

  
Asignuoto personalo  
administracinio direktoriaus  
V. J. Anulis  
2016-11-23

**VALSTYBĖS ĮMONĖMS MIŠKŲ URĖDIJOMS PATIKĖJIMO TEISE PERDUODAMŲ VALSTYBINĖS MIŠKŲ ŪKIO  
PASKIRTIES ŽEMĖS SKLYPŲ SĄRAŠAS**

Eil. Nr.	Apskritis	Savivaldybė	Seniūnija	Kadastru vietovės pavadinimas	Žemės sklypo kadastro numeris	Žemės sklypo unikalus numeris	Sklypo plotas, hektarais	Valstybės įmonė miškų urėdija, kuriai patikėjimo teise perduodamas sklypas
1.	Tauragės	Jurbarko rajono	Šimkaičių	Paskynų	9440/0001:101	4400-4359-1353	4,5210	Raseinių
2.	Iš viso VI Raseinių miškų urėdijai						4,5210	
3.	Telšių	Rietavo	Rietavo	Labardžių	6840/0001:320	4400-3121-9126	0,6774	Rietavo
4.	Telšių	Rietavo	Rietavo	Labardžių	6840/0001:324	4400-3128-5399	3,2625	Rietavo
5.	Telšių	Rietavo	Rietavo	Labardžių	6840/0001:327	4400-3098-1229	0,3445	Rietavo
6.	Telšių	Rietavo	Tverų	Labardžių	6840/0002:393	4400-3127-6156	1,0869	Rietavo
7.	Telšių	Rietavo	Medingėnų	Medingėnų	6844/0001:453	4400-3125-7217	2,6800	Rietavo
8.	Telšių	Rietavo	Medingėnų	Medingėnų	6844/0004:54	4400-3121-8418	0,6367	Rietavo
9.	Telšių	Rietavo	Rietavo	Pelaičių	6847/0004:124	4400-2885-5618	7,2278	Rietavo
10.	Telšių	Rietavo	Rietavo	Pelaičių	6847/0004:130	4400-2885-6180	13,8953	Rietavo
11.	Telšių	Rietavo	Rietavo	Pelaičių	6847/0004:276	4400-3133-9984	44,0923	Rietavo
12.	Telšių	Rietavo	Rietavo	Pelaičių	6847/0004:287	4400-4036-6232	6,4172	Rietavo
13.	Telšių	Rietavo	Rietavo	Pelaičių	6847/0006:184	4400-2964-6499	18,1563	Rietavo
14.	Telšių	Rietavo	Rietavo	Pelaičių	6847/0006:231	4400-3817-2999	5,8015	Rietavo
15.	Telšių	Rietavo	Rietavo	Pelaičių	6847/0006:233	4400-4036-6910	5,3142	Rietavo
16.	Telšių	Rietavo	Rietavo	Pelaičių	6847/0008:150	4400-2929-1388	35,4887	Rietavo
17.	Telšių	Rietavo	Rietavo	Pelaičių	6847/0009:378	4400-3817-3326	4,6171	Rietavo
18.	Telšių	Rietavo	Rietavo	Pelaičių	6847/0010:352	4400-3926-7924	8,3418	Rietavo
19.	Telšių	Rietavo	Rietavo	Sauslaukio	6860/0008:246	4400-3132-6115	7,9087	Rietavo
20.	Telšių	Rietavo	Rietavo	Sauslaukio	6860/0009:130	4400-2929-3763	1,1869	Rietavo
21.	Telšių	Rietavo	Tverų	Tverų	6870/0001:282	4400-3947-4896	4,6046	Rietavo
22.	Telšių	Rietavo	Tverų	Tverų	6870/0004:283	4400-3125-2409	34,8695	Rietavo
23.	Telšių	Rietavo	Tverų	Tverų	6870/0005:273	4400-3113-2764	2,5508	Rietavo

24.	Telšių	Rietavo	Tverų	Tverų	6870/0006:306	4400-3125-7140	12,9016	Rietavo
25.	Iš viso VI Rietavo miškų urėdijai						222,0623	
26.	Tauragės	Tauragės rajono	Mažonų	Pagramančio	7740/0001:100	4400-4224-9247	0,1695	Tauragės
27.	Tauragės	Tauragės rajono	Mažonų	Pagramančio	7740/0001:101	4400-4224-9469	0,5749	Tauragės
28.	Tauragės	Tauragės rajono	Mažonų	Pagramančio	7740/0001:102	4400-4224-9186	2,0170	Tauragės
29.	Tauragės	Tauragės rajono	Mažonų	Pagramančio	7740/0001:103	4400-4224-9570	7,6644	Tauragės
30.	Tauragės	Tauragės rajono	Mažonų	Pagramančio	7740/0001:104	4400-4224-9084	1,6763	Tauragės
31.	Tauragės	Tauragės rajono	Mažonų	Pagramančio	7740/0001:105	4400-4224-9303	1,0928	Tauragės
32.	Tauragės	Tauragės rajono	Mažonų	Pagramančio	7740/0001:106	4400-4224-9590	1,4440	Tauragės
33.	Tauragės	Tauragės rajono	Mažonų	Pagramančio	7740/0001:107	4400-4224-9369	2,0238	Tauragės
34.	Tauragės	Tauragės rajono	Mažonų	Pagramančio	7740/0001:108	4400-4224-9425	0,4548	Tauragės
35.	Tauragės	Tauragės rajono	Mažonų	Pagramančio	7740/0001:109	4400-4224-9536	2,4348	Tauragės
36.	Tauragės	Tauragės rajono	Mažonų	Pagramančio	7740/0002:24	4400-4224-8306	4,9583	Tauragės
37.	Tauragės	Tauragės rajono	Mažonų	Pagramančio	7740/0003:11	4400-4224-8328	0,6303	Tauragės
38.	Tauragės	Šilalės rajono	Šilalės kaimiškoji	Biržų Lauko	8710/0005:79	4400-4137-4346	51,5640	Tauragės
39.	Iš viso VI Tauragės miškų urėdijai						76,7049	
40.	Šiaulių	Kelmės rajono	Vaiguvos	Akmenių	5401/0003:23	4400-4243-2056	15,9029	Tytuvėnų
41.	Šiaulių	Kelmės rajono	Tytuvėnų apylinkių	Budraičių	5403/0003:325	4400-4018-5304	0,4808	Tytuvėnų
42.	Šiaulių	Kelmės rajono	Tytuvėnų apylinkių	Budraičių	5403/0003:326	4400-4243-4188	0,5051	Tytuvėnų
43.	Šiaulių	Kelmės rajono	Tytuvėnų apylinkių	Bulavėnų	5405/0001:39	4400-4226-1283	2,5992	Tytuvėnų
44.	Šiaulių	Kelmės rajono	Tytuvėnų apylinkių	Bulavėnų	5405/0002:10	4400-4232-5939	0,8051	Tytuvėnų
45.	Šiaulių	Kelmės rajono	Kražių	Butkiškės	5407/0002:148	4400-4174-3646	5,8055	Tytuvėnų
46.	Šiaulių	Kelmės rajono	Kražių	Butkiškės	5407/0002:149	4400-4174-5920	3,5668	Tytuvėnų
47.	Šiaulių	Kelmės rajono	Kražių	Butkiškės	5407/0002:150	4400-4217-9736	1,5223	Tytuvėnų
48.	Šiaulių	Kelmės rajono	Kražių	Butkiškės	5407/0002:151	4400-4285-6935	2,5535	Tytuvėnų
49.	Šiaulių	Kelmės rajono	Užvenčio	Junkilų	5418/0001:138	4400-4223-0686	4,1796	Tytuvėnų
50.	Šiaulių	Kelmės rajono	Užvenčio	Junkilų	5418/0001:142	4400-4242-0791	8,3854	Tytuvėnų
51.	Šiaulių	Kelmės rajono	Užvenčio	Junkilų	5418/0002:391	4400-4218-0548	3,2395	Tytuvėnų
52.	Šiaulių	Kelmės rajono	Užvenčio	Junkilų	5418/0002:472	4400-4225-6920	1,5051	Tytuvėnų
53.	Šiaulių	Kelmės rajono	Užvenčio	Junkilų	5418/0002:473	4400-4246-1596	22,2147	Tytuvėnų

54.	Šiaulių	Kelmės rajono	Kražių	Junkilų	5418/0003:57	4400-4253-5760	17,2109	Tytuvėnų
55.	Šiaulių	Kelmės rajono	Užvenčio	Junkilų	5418/0004:56	4400-4225-6940	2,4421	Tytuvėnų
56.	Šiaulių	Kelmės rajono	Užvenčio	Junkilų	5418/0004:58	4400-4253-3464	2,2552	Tytuvėnų
57.	Šiaulių	Kelmės rajono	Liolių	Gailių	5412/0001:55	4400-4311-7351	19,7768	Tytuvėnų
58.	Šiaulių	Kelmės rajono	Liolių	Gailių	5412/0002:22	4400-4311-9724	3,2646	Tytuvėnų
59.	Šiaulių	Kelmės rajono	Liolių	Gailių	5412/0003:119	4400-4243-2982	5,6634	Tytuvėnų
60.	Šiaulių	Kelmės rajono	Liolių	Gailių	5412/0003:163	4400-4311-4549	14,4660	Tytuvėnų
61.	Šiaulių	Kelmės rajono	Liolių	Gailių	5412/0004:48	4400-4245-4704	33,8083	Tytuvėnų
62.	Šiaulių	Kelmės rajono	Užvenčio	Girnikų	5414/0001:292	4400-4251-0588	15,3692	Tytuvėnų
63.	Šiaulių	Kelmės rajono	Užvenčio	Girnikų	5414/0003:11	4400-4299-4832	0,6295	Tytuvėnų
64.	Šiaulių	Kelmės rajono	Kukečių	Grimzių	5416/0001:68	4400-4226-1394	0,4784	Tytuvėnų
65.	Šiaulių	Kelmės rajono	Kukečių	Grimzių	5416/0006:113	4400-4226-1430	2,2220	Tytuvėnų
66.	Šiaulių	Kelmės rajono	Kražių	Karklėnų	5420/0003:65	4400-4246-6739	10,1259	Tytuvėnų
67.	Šiaulių	Kelmės rajono	Tytuvėnų apylinkių	Kiaunorių	5424/0003:2	4400-4136-4654	19,0130	Tytuvėnų
68.	Šiaulių	Kelmės rajono	Užvenčio	Kolainių	5426/0001:198	4400-4246-2782	10,6482	Tytuvėnų
69.	Šiaulių	Kelmės rajono	Užvenčio	Kolainių	5426/0002:96	4400-4224-9980	1,2531	Tytuvėnų
70.	Šiaulių	Kelmės rajono	Užvenčio	Kolainių	5426/0002:98	4400-4242-6753	14,9679	Tytuvėnų
71.	Šiaulių	Kelmės rajono	Užvenčio	Kolainių	5426/0002:99	4400-4311-4505	6,2211	Tytuvėnų
72.	Šiaulių	Kelmės rajono	Užvenčio	Kolainių	5426/0002:108	4400-4225-0188	4,1985	Tytuvėnų
73.	Šiaulių	Kelmės rajono	Užvenčio	Kolainių	5426/0003:59	4400-4223-0597	13,3512	Tytuvėnų
74.	Šiaulių	Kelmės rajono	Užvenčio	Kolainių	5426/0003:60	4400-4226-1450	4,7575	Tytuvėnų
75.	Šiaulių	Kelmės rajono	Užvenčio	Kolainių	5426/0004:125	4400-4217-1434	1,3656	Tytuvėnų
76.	Šiaulių	Kelmės rajono	Užvenčio	Kolainių	5426/0004:126	4400-4285-4373	9,4157	Tytuvėnų
77.	Šiaulių	Kelmės rajono	Užvenčio	Kolainių	5426/0004:127	4400-4312-3148	1,5898	Tytuvėnų
78.	Šiaulių	Kelmės rajono	Kražių	Kražių	5428/0003:110	4400-4311-7540	1,2413	Tytuvėnų
79.	Šiaulių	Kelmės rajono	Liolių	Laugalio	5434/0001:123	4400-4023-5250	3,8561	Tytuvėnų
80.	Šiaulių	Kelmės rajono	Liolių	Laugalio	5434/0001:125	4400-4018-1037	4,3336	Tytuvėnų
81.	Šiaulių	Kelmės rajono	Liolių	Laugalio	5434/0001:126	4400-4031-6544	3,8013	Tytuvėnų
82.	Šiaulių	Kelmės rajono	Liolių	Laugalio	5434/0002:51	4400-4041-2313	0,2609	Tytuvėnų
83.	Šiaulių	Kelmės rajono	Liolių	Laugalio	5434/0002:57	4400-4136-5440	7,5686	Tytuvėnų
84.	Šiaulių	Kelmės rajono	Liolių	Laugalio	5434/0002:95	4400-4208-7586	0,6868	Tytuvėnų
85.	Šiaulių	Kelmės rajono	Liolių	Laugalio	5434/0002:97	4400-4025-2120	1,5300	Tytuvėnų
86.	Šiaulių	Kelmės rajono	Liolių	Laugalio	5434/0003:27	4400-2754-6727	10,0723	Tytuvėnų


8




87.	Šiaulių	Kelmės rajono	Liolių	Liolių	5436/0005:45	4400-4231-9702	11,7546	Tytuvėnų
88.	Šiaulių	Kelmės rajono	Užvenčio	Minupių	5440/0001:524	4400-4240-7847	10,0042	Tytuvėnų
89.	Šiaulių	Kelmės rajono	Užvenčio	Minupių	5440/0001:525	4400-4253-3642	1,3895	Tytuvėnų
90.	Šiaulių	Kelmės rajono	Tytuvėnų apylinkių	Mockaičių	5442/0001:375	4400-4028-0979	2,1088	Tytuvėnų
91.	Šiaulių	Kelmės rajono	Tytuvėnų apylinkių	Mockaičių	5442/0003:100	4400-4240-8255	0,9642	Tytuvėnų
92.	Šiaulių	Kelmės rajono	Pakražančio	Morkiškės	5444/0001:48	4400-4217-2616	13,2005	Tytuvėnų
93.	Šiaulių	Kelmės rajono	Pakražančio	Morkiškės	5444/0001:50	4400-4217-6470	6,4012	Tytuvėnų
94.	Šiaulių	Kelmės rajono	Pakražančio	Morkiškės	5444/0001:51	4400-4217-5462	5,3025	Tytuvėnų
95.	Šiaulių	Kelmės rajono	Tytuvėnų apylinkių	Pagryžuvio	5448/0004:83	4400-4230-1084	28,8054	Tytuvėnų
96.	Šiaulių	Kelmės rajono	Pakražančio	Pakražančio	5450/0005:380	4400-4217-5408	0,5958	Tytuvėnų
97.	Šiaulių	Kelmės rajono	Kražių	Petrališkės	5458/0001:387	4400-4240-8299	5,2984	Tytuvėnų
98.	Šiaulių	Kelmės rajono	Kražių	Petrališkės	5458/0003:171	4400-4222-4335	1,4191	Tytuvėnų
99.	Šiaulių	Kelmės rajono	Pakražančio	Stulgių	5462/0003:215	4400-4243-4099	1,7357	Tytuvėnų
100.	Šiaulių	Kelmės rajono	Vaiguvos	Vaiguvos	5480/0003:176	4400-4312-0778	4,1630	Tytuvėnų
101.	Šiaulių	Kelmės rajono	Pakražančio	Valpainių	5484/0003:78	4400-4240-7525	13,1687	Tytuvėnų
102.	Šiaulių	Kelmės rajono	Pakražančio	Žalpių	5488/0001:71	4400-4251-2609	10,0770	Tytuvėnų
103.	Šiaulių	Kelmės rajono	Pakražančio	Žalpių	5488/0003:439	4400-4250-3702	16,7075	Tytuvėnų
104.	Šiaulių	Kelmės rajono	Pakražančio	Žalpių	5488/0003:440	4400-4251-0436	11,7798	Tytuvėnų
105.	Kauno	Raseinių rajono	Šiluvos	Katauskių	7225/0003:31	4400-4112-6061	50,4461	Tytuvėnų
106.	Iš viso VI Tytuvėnų miškų urėdijai						516,4323	
107.	Iš viso VI miškų urėdijoms						819,7205	

Aplinkos ministras  
Kęstutis Navickas

2016-11-23



2016-12-23



8



## LIETUVOS RESPUBLIKOS APLINKOS MINISTERIJA

Biudžetinė įstaiga, A. Jakšto g. 4/9, LT-01105 Vilnius,  
tel. (8-5) 266 3661, faks. (8-5) 266 3663, el. p. info@am.lt, http://www.am.lt.  
Duomenys kaupiami ir saugomi Juridinių asmenų registre, kodas 188602370

Lietuvos Respublikos Vyriausybei

2017-01-10 Nr. (12-2)-D8-193

į 2017-01-04 Nr. Išvada NV-47

### DĖL LIETUVOS RESPUBLIKOS VYRIAUSYBĖS NUTARIMO PROJEKTO (TAP. NR. 16-2005; TAIS NR. 16-12882(2))

Aplinkos ministerija, atsižvelgusi į Lietuvos Respublikos Vyriausybės kanceliarijos Teisės departamento 2017 m. sausio 4 d. išvadoje Nr. NV-47 pateiktą pastabą, teikia atnaujintą žemės sklypo (kadastro Nr. 5442/0003:100, unikalus Nr. 4400-4240-8255) Nekilnojamojo turto registro centrinio duomenų banko išrašą.

PRIDEDAMA. Žemės sklypo (kadastro Nr. 5442/0003:100, unikalus Nr. 4400-4240-8255) Nekilnojamojo turto registro centrinio duomenų banko išrašas, 1 lapas.

Aplinkos ministras

Kęstutis Navickas

Ada Tebėrienė, tel. (8-5) 272 7803, el. p. ada.teberiene@am.lt



## VALSTYBĖS ĮMONĖ REGISTRŲ CENTRAS

Vincio Kudirkos g. 18-3, 03105 Vilnius, tel. (8 5) 2688 262, faks. (8 5) 2688 311, el.p. info@registrucentras.lt

## NEKILNOJAMOJO TURTO REGISTRO CENTRINIO DUOMENŲ BANKO IŠRAŠAS

2017-01-09 13:09:17

## 1. Nekilnojamojo turto registre įregistruotas turtas:

Registro Nr.: 44/2061012  
 Registro tipas: Žemės sklypas  
 Sudarymo data: 2016-06-20  
 Kelmės r. sav., Tytuvėnų apylinkių sen., Pagirio vs.  
 Registro tvarkytojas: Valstybės įmonės Registrų centro Šiaulių filialas

## 2. Nekilnojamieji daiktai:

2.1.

Žemės sklypas  
 Kelmės r. sav., Tytuvėnų apylinkių sen., Pagirio vs.  
 Unikalus daikto numeris: 4400-4240-8255  
 Žemės sklypo kadastro numeris ir kadastro vietovės pavadinimas: 5442/0003:100 Mockaičių k.v.  
 Daikto pagrindinė naudojimo paskirtis: Miškų ūkio  
 Žemės sklypo naudojimo būdas: Ūkinių miškų sklypai  
 Žemės sklypo plotas: 0.9642 ha  
 Žemės ūkio naudmenų plotas viso: 0.9475 ha  
 iš jo: pievų ir natūralių ganyklų plotas: 0.9475 ha  
 Miško žemės plotas: 0.0167 ha  
 Žemės ūkio naudmenų našumo balas: 37.3  
 Matavimų tipas: Žemės sklypas suformuotas atliekant kadastrinius matavimus.  
 Indeksuota žemės sklypo vertė: 592 Eur  
 Indeksuota žemės sklypo vertė be miško: 589 Eur  
 Indeksuota miško vertė: 3 Eur  
 Žemės sklypo vertė: 370 Eur  
 Sklypo vertė be miško žemės ir medynų: 368 Eur  
 Miško žemės ir medynų vertė: 2 Eur  
 Vidutinė rinkos vertė: 1530 Eur  
 Vidutinės rinkos vertės nustatymo data: 2016-12-19  
 Vidutinės rinkos vertės nustatymo būdas: Masinis vertinimas  
 Kadastro duomenų nustatymo data: 2016-12-19

## 3. Daikto priklausiniai iš kito registro: įrašų nėra

## 4. Nuosavybė:

4.1.

Nuosavybės teisė  
 Savininkas: LIETUVOS RESPUBLIKA, a.k. 111105555  
 Daiktas: žemės sklypas Nr. 4400-4240-8255, aprašytas p. 2.1.  
 Įregistravimo pagrindas: 2016-05-12 Nacionalinės žemės tarnybos teritorinio skyriaus vedėjo sprendimas Nr. 28SK-313-(14.28.110.)  
 Įrašas galioja: Nuo 2016-06-22

## 5. Valstybės ir savivaldybių žemės patikėjimo teisė:

5.1.

Valstybinės žemės patikėjimo teisė  
 Patikėtinis: Nacionalinė žemės tarnyba prie Žemės ūkio ministerijos, a.k. 188704927  
 Daiktas: žemės sklypas Nr. 4400-4240-8255, aprašytas p. 2.1.  
 Įregistravimo pagrindas: 2016-05-12 Nacionalinės žemės tarnybos teritorinio skyriaus vedėjo sprendimas Nr. 28SK-313-(14.28.110.)  
 Įrašas galioja: Nuo 2016-06-22

## 6. Kitos daiktinės teisės: įrašų nėra

## 7. Juridiniai faktai: įrašų nėra

## 8. Žymos: įrašų nėra

## 9. Specialiosios žemės ir miško naudojimo sąlygos:

9.1.

LII. Dirvožemio apsauga  
 Daiktas: žemės sklypas Nr. 4400-4240-8255, aprašytas p. 2.1.  
 Įregistravimo pagrindas: 2016-05-12 Nacionalinės žemės tarnybos teritorinio skyriaus vedėjo sprendimas Nr. 28SK-313-(14.28.110.)  
 Plotas: 0.9475 ha  
 Įrašas galioja: Nuo 2016-06-21

9.2.

XXVI. Miško naudojimo apribojimai  
 Daiktas: žemės sklypas Nr. 4400-4240-8255, aprašytas p. 2.1.  
 Įregistravimo pagrindas: 2016-05-12 Nacionalinės žemės tarnybos teritorinio skyriaus vedėjo sprendimas Nr. 28SK-313-(14.28.110.)  
 Plotas: 0.0167 ha  
 Įrašas galioja: Nuo 2016-06-21

**10. Daikto registravimas ir kadastro žymos:**

10.1.

Kadastrinius matavimus atliko (kadastro žyma)

TOMAS ŽIOBAKAS

Daiktas: žemės sklypas Nr. 4400-4240-8255, aprašytas p. 2.1.

registravimo pagrindas: 2008-06-11 Kvalifikacijos pažymėjimas Nr. 2M-M-250

2016-12-19 Nekilnojamojo daikto kadastro duomenų byla

įrašas galioja: Nuo 2017-01-09

10.2.

Kadastro duomenų tikslinimas (daikto registravimas)

Daiktas: žemės sklypas Nr. 4400-4240-8255, aprašytas p. 2.1.

registravimo pagrindas: 2017-01-05 Nacionalinės žemės tarnybos teritorinio skyriaus vedėjo sprendimas

Nr. 28SK-4-(14.28.110.)

įrašas galioja: Nuo 2017-01-09

10.3.

Kadastrinius matavimus atliko (kadastro žyma)

TOMAS ŽIOBAKAS

Daiktas: žemės sklypas Nr. 4400-4240-8255, aprašytas p. 2.1.

registravimo pagrindas: 2008-06-11 Kvalifikacijos pažymėjimas Nr. 2M-M-250

2016-02-19 Nekilnojamojo daikto kadastro duomenų byla

įrašas galioja: Nuo 2016-06-21

10.4.

Suformuotas naujas (daikto registravimas)

Daiktas: žemės sklypas Nr. 4400-4240-8255, aprašytas p. 2.1.

registravimo pagrindas: 2016-05-12 Nacionalinės žemės tarnybos teritorinio skyriaus vedėjo sprendimas

Nr. 28SK-313-(14.28.110.)

įrašas galioja: Nuo 2016-06-21

**11. Registro pastabos ir nuorodos:** įrašų nėra**12. Kita informacija:**

Archyvinės bylos Nr.: 44/2061012

**13. Informacija apie duomenų sandoriui tikslinimą:** įrašų nėra

2017-01-09 13:09:17

Dokumentą atspausdino

ADA TEBÉRIENĖ

**LIETUVOS RESPUBLIKOS VYRIAUSYBĖS KANCELIARIJA  
TEISĖS DEPARTAMENTAS**

**IŠVADA**

**DĖL LIETUVOS RESPUBLIKOS VYRIAUSYBĖS NUTARIMO „DĖL VALSTYBINĖS  
MIŠKŲ ŪKIO PASKIRTIES ŽEMĖS SKLYPŲ PERDAVIMO PATIKĖJIMO TEISE  
VALSTYBĖS ĮMONĖMS MIŠKŲ URĖDIJOMS“ PROJEKTO (TOLIAU- PROJEKTAS)  
(TAP NR. 16-2005; TAIS NR. 16-12882(2))**

2017-01-04 Nr.NV-47

Vilnius

Įvertinę Vyriausybei teikiamo Projekto atitiktą įstatymams, Vyriausybės nutarimams, teisės technikos reikalavimams, teikiame šią pastabą:

Projekto preambulėje nurodyti teisės aktai, susiję su valstybinės miško žemės sklypų perdavimu, juos valdančių subjektų nustatymu, Projekto 1 p. rašoma apie miškų ūkio paskirties žemės sklypų perdavimą patikėjimo teise valstybės įmonėms miškų urėdijoms, tuo tarpu, pavyzdžiui, viename iš kartu su Projektu pateiktame Nekilnojamojo turto registro centrinio duomenų banko išrašė (unikalus numeris 4400-4240-8255) nurodyta, kad žemės sklypo naudojimo paskirtis - „Žemės ūkio“, naudojimo būdas - „Kiti žemės ūkio paskirties žemės sklypai“.

Teisės taikymo skyriaus vedėjas

Dainius Petravičius

11 kl



SUREDAKUOTA

# LIETUVOS RESPUBLIKOS VYRIAUSYBĖ

## NUTARIMAS

### DĖL VALSTYBINĖS MIŠKŲ ŪKIO PASKIRTIES ŽEMĖS SKLYPŲ PERDAVIMO PATIKĖJIMO TEISE VALSTYBĖS ĮMONĖMS MIŠKŲ URĖDIJOMS

Nr.  
Vilnius

Vadovaudamasi Lietuvos Respublikos žemės įstatymo 7 straipsnio 3 dalimi ir Lietuvos Respublikos miškų įstatymo 4 straipsnio 6 dalimi, Lietuvos Respublikos Vyriausybė  
n u t a r i a:

1. Perduoti patikėjimo teise valstybės įmonėms Raseinių, Rietavo, Tauragės ir Tytuvėnų miškų urėdijoms Nacionalinės žemės tarnybos prie Žemės ūkio ministerijos patikėjimo teise valdomus valstybinės miškų ūkio paskirties žemės sklypus pagal priede nurodytą sąrašą.

2. Įgalioti Nacionalinės žemės tarnybos prie Žemės ūkio ministerijos Jurbarko skyriaus, Plungės ir Rietavo skyriaus, Tauragės ir Pagėgių skyriaus ir Kelmės skyriaus vedėjus pasirašyti atitinkamos savivaldybės teritorijoje perduodamų patikėjimo teise valstybinės miškų ūkio paskirties žemės sklypų perdavimo–priėmimo aktus.

Ministras Pirmininkas

Saulius Skvernelis

Aplinkos ministras

Kęstutis Navickas

Lietuvos Respublikos Vyriausybės  
nutarimo Nr.  
priedas

**VALSTYBĖS ĮMONĖMS MIŠKŲ URĖDIJOMS PATIKĖJIMO TEISE PERDUODAMŲ VALSTYBINĖS MIŠKŲ ŪKIO PASKIRTIES  
ŽEMĖS SKLYPŲ SĄRAŠAS**

Eil. Nr.	Apskritis	Savivaldybė	Seniūnija	Kadastro vietovės pavadinimas	Žemės sklypo kadastro numeris	Žemės sklypo unikalus numeris	Sklypo plotas, hektarais	Valstybės įmonė miškų urėdija, kuriai patikėjimo teise perduodamas sklypas
1.	Tauragės	Jurbarko rajono	Šimkaičių	Paskynų	9440/0001:101	4400-4359-1353	4,5210	Raseinių
2.	Iš viso valstybės įmonei Raseinių miškų urėdijai						4,5210	
3.	Telšių	Rietavo	Rietavo	Labardžių	6840/0001:320	4400-3121-9126	0,6774	Rietavo
4.	Telšių	Rietavo	Rietavo	Labardžių	6840/0001:324	4400-3128-5399	3,2625	Rietavo
5.	Telšių	Rietavo	Rietavo	Labardžių	6840/0001:327	4400-3098-1229	0,3445	Rietavo
6.	Telšių	Rietavo	Tverų	Labardžių	6840/0002:393	4400-3127-6156	1,0869	Rietavo
7.	Telšių	Rietavo	Medingėnų	Medingėnų	6844/0001:453	4400-3125-7217	2,6800	Rietavo
8.	Telšių	Rietavo	Medingėnų	Medingėnų	6844/0004:54	4400-3121-8418	0,6367	Rietavo
9.	Telšių	Rietavo	Rietavo	Pelaičių	6847/0004:124	4400-2885-5618	7,2278	Rietavo
10.	Telšių	Rietavo	Rietavo	Pelaičių	6847/0004:130	4400-2885-6180	13,8953	Rietavo
11.	Telšių	Rietavo	Rietavo	Pelaičių	6847/0004:276	4400-3133-9984	44,0923	Rietavo
12.	Telšių	Rietavo	Rietavo	Pelaičių	6847/0004:287	4400-4036-6232	6,4172	Rietavo
13.	Telšių	Rietavo	Rietavo	Pelaičių	6847/0006:184	4400-2964-6499	18,1563	Rietavo
14.	Telšių	Rietavo	Rietavo	Pelaičių	6847/0006:231	4400-3817-2999	5,8015	Rietavo
15.	Telšių	Rietavo	Rietavo	Pelaičių	6847/0006:233	4400-4036-6910	5,3142	Rietavo
16.	Telšių	Rietavo	Rietavo	Pelaičių	6847/0008:150	4400-2929-1388	35,4887	Rietavo
17.	Telšių	Rietavo	Rietavo	Pelaičių	6847/0009:378	4400-3817-3326	4,6171	Rietavo
18.	Telšių	Rietavo	Rietavo	Pelaičių	6847/0010:352	4400-3926-7924	8,3418	Rietavo
19.	Telšių	Rietavo	Rietavo	Sauslaukio	6860/0008:246	4400-3132-6115	7,9087	Rietavo
20.	Telšių	Rietavo	Rietavo	Sauslaukio	6860/0009:130	4400-2929-3763	1,1869	Rietavo

Eil. Nr.	Apskritis	Savivaldybė	Seniūnija	Kadastru vietovės pavadinimas	Žemės sklypo kadastro numeris	Žemės sklypo unikalus numeris	Sklypo plotas, hektarais	Valstybės įmonė miškų urėdija, kuriai patikėjimo teise perduodamas sklypas
21.	Telšių	Rietavo	Tverų	Tverų	6870/0001:282	4400-3947-4896	4,6046	Rietavo
22.	Telšių	Rietavo	Tverų	Tverų	6870/0004:283	4400-3125-2409	34,8695	Rietavo
23.	Telšių	Rietavo	Tverų	Tverų	6870/0005:273	4400-3113-2764	2,5508	Rietavo
24.	Telšių	Rietavo	Tverų	Tverų	6870/0006:306	4400-3125-7140	12,9016	Rietavo
25.	Iš viso valstybės įmonei Rietavo miškų urėdijai						222,0623	
26.	Tauragės	Tauragės rajono	Mažonų	Pagramančio	7740/0001:100	4400-4224-9247	0,1695	Tauragės
27.	Tauragės	Tauragės rajono	Mažonų	Pagramančio	7740/0001:101	4400-4224-9469	0,5749	Tauragės
28.	Tauragės	Tauragės rajono	Mažonų	Pagramančio	7740/0001:102	4400-4224-9186	2,0170	Tauragės
29.	Tauragės	Tauragės rajono	Mažonų	Pagramančio	7740/0001:103	4400-4224-9570	7,6644	Tauragės
30.	Tauragės	Tauragės rajono	Mažonų	Pagramančio	7740/0001:104	4400-4224-9084	1,6763	Tauragės
31.	Tauragės	Tauragės rajono	Mažonų	Pagramančio	7740/0001:105	4400-4224-9303	1,0928	Tauragės
32.	Tauragės	Tauragės rajono	Mažonų	Pagramančio	7740/0001:106	4400-4224-9590	1,4440	Tauragės
33.	Tauragės	Tauragės rajono	Mažonų	Pagramančio	7740/0001:107	4400-4224-9369	2,0238	Tauragės
34.	Tauragės	Tauragės rajono	Mažonų	Pagramančio	7740/0001:108	4400-4224-9425	0,4548	Tauragės
35.	Tauragės	Tauragės rajono	Mažonų	Pagramančio	7740/0001:109	4400-4224-9536	2,4348	Tauragės
36.	Tauragės	Tauragės rajono	Mažonų	Pagramančio	7740/0002:24	4400-4224-8306	4,9583	Tauragės
37.	Tauragės	Tauragės rajono	Mažonų	Pagramančio	7740/0003:11	4400-4224-8328	0,6303	Tauragės
38.	Tauragės	Šilalės rajono	Šilalės kaimiškoji	Biržų Lauko	8710/0005:79	4400-4137-4346	51,5640	Tauragės
39.	Iš viso valstybės įmonei Tauragės miškų urėdijai						76,7049	
40.	Šiaulių	Kelmės rajono	Vaiguvos	Akmenių	5401/0003:23	4400-4243-2056	15,9029	Tytuvėnų
41.	Šiaulių	Kelmės rajono	Tytuvėnų apylinkių	Budraičių	5403/0003:325	4400-4018-5304	0,4808	Tytuvėnų
42.	Šiaulių	Kelmės rajono	Tytuvėnų apylinkių	Budraičių	5403/0003:326	4400-4243-4188	0,5051	Tytuvėnų
43.	Šiaulių	Kelmės rajono	Tytuvėnų apylinkių	Bulavėnų	5405/0001:39	4400-4226-1283	2,5992	Tytuvėnų
44.	Šiaulių	Kelmės rajono	Tytuvėnų apylinkių	Bulavėnų	5405/0002:10	4400-4232-5939	0,8051	Tytuvėnų
45.	Šiaulių	Kelmės rajono	Kražių	Butkiškės	5407/0002:148	4400-4174-3646	5,8055	Tytuvėnų
46.	Šiaulių	Kelmės rajono	Kražių	Butkiškės	5407/0002:149	4400-4174-5920	3,5668	Tytuvėnų
47.	Šiaulių	Kelmės rajono	Kražių	Butkiškės	5407/0002:150	4400-4217-9736	1,5223	Tytuvėnų
48.	Šiaulių	Kelmės rajono	Kražių	Butkiškės	5407/0002:151	4400-4285-6935	2,5535	Tytuvėnų
49.	Šiaulių	Kelmės rajono	Užvenčio	Junkilų	5418/0001:138	4400-4223-0686	4,1796	Tytuvėnų



Eil. Nr.	Apskritis	Savivaldybė	Seniūnija	Kadastru vietovės pavadinimas	Žemės sklypo kadastro numeris	Žemės sklypo unikalus numeris	Sklypo plotas, hektarais	Valstybės įmonė miškų urėdija, kuriai patikėjimo teise perduodamas sklypas
50.	Šiaulių	Kelmės rajono	Užvenčio	Junkilų	5418/0001:142	4400-4242-0791	8,3854	Tytuvėnų
51.	Šiaulių	Kelmės rajono	Užvenčio	Junkilų	5418/0002:391	4400-4218-0548	3,2395	Tytuvėnų
52.	Šiaulių	Kelmės rajono	Užvenčio	Junkilų	5418/0002:472	4400-4225-6920	1,5051	Tytuvėnų
53.	Šiaulių	Kelmės rajono	Užvenčio	Junkilų	5418/0002:473	4400-4246-1596	22,2147	Tytuvėnų
54.	Šiaulių	Kelmės rajono	Kražių	Junkilų	5418/0003:57	4400-4253-5760	17,2109	Tytuvėnų
55.	Šiaulių	Kelmės rajono	Užvenčio	Junkilų	5418/0004:56	4400-4225-6940	2,4421	Tytuvėnų
56.	Šiaulių	Kelmės rajono	Užvenčio	Junkilų	5418/0004:58	4400-4253-3464	2,2552	Tytuvėnų
57.	Šiaulių	Kelmės rajono	Liolių	Gailių	5412/0001:55	4400-4311-7351	19,7768	Tytuvėnų
58.	Šiaulių	Kelmės rajono	Liolių	Gailių	5412/0002:22	4400-4311-9724	3,2646	Tytuvėnų
59.	Šiaulių	Kelmės rajono	Liolių	Gailių	5412/0003:119	4400-4243-2982	5,6634	Tytuvėnų
60.	Šiaulių	Kelmės rajono	Liolių	Gailių	5412/0003:163	4400-4311-4549	14,4660	Tytuvėnų
61.	Šiaulių	Kelmės rajono	Liolių	Gailių	5412/0004:48	4400-4245-4704	33,8083	Tytuvėnų
62.	Šiaulių	Kelmės rajono	Užvenčio	Girnikų	5414/0001:292	4400-4251-0588	15,3692	Tytuvėnų
63.	Šiaulių	Kelmės rajono	Užvenčio	Girnikų	5414/0003:11	4400-4299-4832	0,6295	Tytuvėnų
64.	Šiaulių	Kelmės rajono	Kukečių	Grimzių	5416/0001:68	4400-4226-1394	0,4784	Tytuvėnų
65.	Šiaulių	Kelmės rajono	Kukečių	Grimzių	5416/0006:113	4400-4226-1430	2,2220	Tytuvėnų
66.	Šiaulių	Kelmės rajono	Kražių	Karklėnų	5420/0003:65	4400-4246-6739	10,1259	Tytuvėnų
67.	Šiaulių	Kelmės rajono	Tytuvėnų apylinkių	Kiaunorių	5424/0003:2	4400-4136-4654	19,0130	Tytuvėnų
68.	Šiaulių	Kelmės rajono	Užvenčio	Kolainių	5426/0001:198	4400-4246-2782	10,6482	Tytuvėnų
69.	Šiaulių	Kelmės rajono	Užvenčio	Kolainių	5426/0002:96	4400-4224-9980	1,2531	Tytuvėnų
70.	Šiaulių	Kelmės rajono	Užvenčio	Kolainių	5426/0002:98	4400-4242-6753	14,9679	Tytuvėnų
71.	Šiaulių	Kelmės rajono	Užvenčio	Kolainių	5426/0002:99	4400-4311-4505	6,2211	Tytuvėnų
72.	Šiaulių	Kelmės rajono	Užvenčio	Kolainių	5426/0002:108	4400-4225-0188	4,1985	Tytuvėnų
73.	Šiaulių	Kelmės rajono	Užvenčio	Kolainių	5426/0003:59	4400-4223-0597	13,3512	Tytuvėnų
74.	Šiaulių	Kelmės rajono	Užvenčio	Kolainių	5426/0003:60	4400-4226-1450	4,7575	Tytuvėnų
75.	Šiaulių	Kelmės rajono	Užvenčio	Kolainių	5426/0004:125	4400-4217-1434	1,3656	Tytuvėnų
76.	Šiaulių	Kelmės rajono	Užvenčio	Kolainių	5426/0004:126	4400-4285-4373	9,4157	Tytuvėnų
77.	Šiaulių	Kelmės rajono	Užvenčio	Kolainių	5426/0004:127	4400-4312-3148	1,5898	Tytuvėnų
78.	Šiaulių	Kelmės rajono	Kražių	Kražių	5428/0003:110	4400-4311-7540	1,2413	Tytuvėnų
79.	Šiaulių	Kelmės rajono	Liolių	Laugalio	5434/0001:123	4400-4023-5250	3,8561	Tytuvėnų

