

**LIETUVOS RESPUBLIKOS VYRIAUSYBĖS KANCELIARIJA
POLITIKOS ĮGYVENDINIMO GRUPĖ**

PAŽYMA

**DĖL LIETUVOS RESPUBLIKOS VYRIAUSYBĖS NUTARIMO „DĖL VALSTYBINĖS MIŠKŲ
ŪKIO PASKIRTIES ŽEMĖS SKLYPŲ PERDAVIMO PATIKĖJIMO TEISE VALSTYBĖS
ĮMONĖMS MIŠKŲ URĖDIJOMS“ PROJEKTO
(TAP NR. 17-1622) (TAIS NR. 17-11278(2))**

2017-10-31 Nr. NV-2764

Vilnius

1. Projekto rengėjas: Aplinkos ministerija.

2. Projekto tikslas: siekiama **perduoti valstybės įmonėms miškų urėdijoms** valstybinės miškų ūkio paskirties **žemės sklypus** kompleksinei miškų ūkio veiklai vykdyti.

3. Dabartinė situacija:

- Vyriausybės patvirtintoje Nacionalinėje miškų ūkio sektoriaus plėtros 2012-2020 metų programoje numatyta **iki 2020 m. padidinti šalies miškingumą iki 34,2 proc., įveisiant 30 tūkst. ha naujų miškų** (2016 m. pasiektas rezultatas – šalies miškingumas padidintas iki 33,5 proc., įveista 15,7 tūkst. ha naujų miškų); taip pat numatyta **atnaujinti ūkinę-komercinę veiklą** visuose nuosavybės teisėms į žemę atkurti rezervuotuose ir šiam tikslui nepanauduotuose miškuose, juos priskyrus valstybinės reikšmės miškams.
- **Kompleksinė miškų ūkio veikla** (apimanti miškų atkūrimą, priežiūrą, apsaugą, racionalų miškų išteklių naudojimą, prekybą mediena ir miško ištekliais) valstybiniuose miškuose pagal Lietuvos Respublikos miškų įstatymą **priskirta tik valstybės įmonėms miškų urėdijoms**.

4. Projekto esmė: siūloma **perduoti patikėjimo teise** valstybės įmonėms Kauno miškų urėdijai, Pakruojo miškų urėdijai, Radviliškio miškų urėdijai, Šakių miškų urėdijai, Šiaulių miškų urėdijai, Telšių miškų urėdijai ir Tytuvėnų miškų urėdijai Nacionalinės žemės tarnybos patikėjimo teise valdomus **65 valstybinės miškų ūkio paskirties žemės sklypus, kurių bendras plotas – 1763,6208 ha**.

5. Derinimas:

- Projektas **suderintas** su Žemės ūkio ministerija, Nacionaline žemės tarnyba, Radviliškio rajono ir Šiaulių rajono savivaldybių administracijomis. Kauno miesto, Kelmės rajono, Pakruojo rajono, Plungės rajono ir Rietavo savivaldybių administracijos per nustatytą terminą pastabų nepateikė.
- Vyriausybės kanceliarijos Teisės grupė **esminių pastabų neturi**.

6. Atitiktis Vyriausybės programai: projektas atitinka Vyriausybės programos nuostatas **skatinti efektyvų valstybės ir savivaldybių turto valdymą**; miškus vertinti kaip valstybės turtą ir išteklių, kuris privalo būti nuolat **gausinamas ir racionaliai naudojamas**.

7. Dalykinio vertinimo išvada: siūlytume projektą svarstyti Vyriausybės posėdyje (B dalyje).

Politikos įgyvendinimo grupės patarėjas

Vaidas Talačka

Vaidas Talačka, tel. +370 706 63722, el. p. vaidas.talacka@lr.lt



LIETUVOS RESPUBLIKOS APLINKOS MINISTERIJA

Budžetinė įstaiga, A. Jakšto g. 4/9, LT-01105 Vilnius,
tel. (8-5) 266 3661, faks. (8-5) 266 3663, el. p. info@am.lt, <http://www.am.lt>.
Duomenys kaupiami ir saugomi Juridinių asmenų registre, kodas 188602370

Lietuvos Respublikos Vyriausybei

2017-10-19 Nr. (12-1)-D8- 7036

I

Nr.

DĖL LIETUVOS RESPUBLIKOS VYRIAUSYBĖS NUTARIMO PROJEKTO

Teikiame Lietuvos Respublikos Vyriausybės nutarimo „Dėl valstybinės miškų ūkio paskirties žemės sklypų perdavimo patikėjimo teise valstybės įmonėms miškų urėdijoms“ projektą (toliau – Projektas). Projektas parengtas vadovaujantis Lietuvos Respublikos žemės įstatymo 7 straipsnio 3 dalimi ir Lietuvos Respublikos miškų įstatymo 4 straipsnio 6 dalimi.

Valstybinės miškų ūkio paskirties žemės sklypai, kurių bendras plotas – 1763,6208 ha, perduodami VĮ Kauno, Pakruojo, Radviliškio, Šakių, Šiaulių, Telšių ir Tytuvėnų miškų urėdijoms miškų ūkio veiklai vykdyti.

Nacionalinėje miškų ūkio sektoriaus plėtros 2012–2020 metų programoje, patvirtintoje Lietuvos Respublikos Vyriausybės 2012 m. gegužės 23 d. nutarimu Nr. 569 „Dėl Nacionalinės miškų ūkio sektoriaus plėtros 2012–2020 metų programos patvirtinimo“, iki 2020 m. numatyta padidinti šalies miškingumą iki 34,2 proc. įveisiant 30 tūkst. ha naujų miškų. Šios programos 7.4.1 punkte numatyta atnaujinti ūkinę-komercinę veiklą visuose nuosavybės teisėms į žemę atkurti rezervuotuose ir šiam tikslui nepanauduotuose miškuose, juos priskyrus valstybinės reikšmės miškams. Perduodamuose žemės sklypuose bus vykdoma kompleksinė miškų ūkio veikla ir veisiamas miškas. Perduodamų valstybinės žemės sklypų pagrindinė žemės naudojimo paskirtis – miškų ūkio, jie valstybės vardu įregistruoti Nekilnojamojo turto registre.

Projekto numatomo teisinio reguliavimo poveikio vertinimas neatliktas, nes Projektas yra individualaus pobūdžio.

Projektas derintas su Kauno miesto, Kelmės rajono, Pakruojo rajono, Plungės rajono, Radviliškio rajono, Rietavo, Šiaulių rajono savivaldybėmis. Per nustatytą terminą pastabų nepateikta. Į Žemės ūkio ministerijos ir Nacionalinės žemės tarnybos prie Žemės ūkio ministerijos pastabą – pridėti patikslintą žemės sklypo (kadastrinis Nr. 1901/0047:242) planą, atsižvelgta.

Projektą parengė Lietuvos Respublikos aplinkos ministerijos Gamtos apsaugos ir miškų departamento (direktorius – Donatas Dudutis, tel. 272 8424, el. p. donatas.dudutis@am.lt) Miškininkystės skyriaus (vedėjas – Zbignevas Glazko, tel. 272 5868, el. p. zbignevas.glazko@am.lt) vyriausioji specialistė Zita Bitvinskaitė (tel. 272 7813, el. p. zita.bitvinskaite@am.lt).

PRIDEDAMA:

1. Projektas, 3 lapai.
2. Perduodamų žemės sklypų dokumentų kopijos, 179 lapai.
3. Patikslinto žemės sklypo (kadastrinis Nr. 1901/0047:242) plano kopija, 3 lapai.

Aplinkos ministras

Kęstutis Navickas

Zita Bitvinskaitė, 272 7813, zita.bitvinskaite@am.lt



Atkurtai
Lietuvai





LIETUVOS RESPUBLIKOS VYRIAUSYBĖ

NUTARIMAS

DĖL VALSTYBINĖS MIŠKŲ ŪKIO PASKIRTIES ŽEMĖS SKLYPŲ PERDAVIMO PATIKĖJIMO TEISE VALSTYBĖS ĮMONĖMS MIŠKŲ URĖDIJOMS

Nr.
Vilnius

Vadovaudamasi Lietuvos Respublikos žemės įstatymo 7 straipsnio 3 dalimi ir Lietuvos Respublikos miškų įstatymo 4 straipsnio 6 dalimi, Lietuvos Respublikos Vyriausybė n u t a r i a:

1. Perduoti patikėjimo teise valstybės įmonėms Kauno miškų urėdijai, Pakruojo miškų urėdijai, Radviliškio miškų urėdijai, Šakių miškų urėdijai, Šiaulių miškų urėdijai, Telšių miškų urėdijai ir Tytuvėnų miškų urėdijai Nacionalinės žemės tarnybos prie Žemės ūkio ministerijos patikėjimo teise valdomus valstybinės miškų ūkio paskirties žemės sklypus pagal priede nurodytą sąrašą.

2. Įgalioti Nacionalinės žemės tarnybos prie Žemės ūkio ministerijos Kauno miesto skyriaus, Kelmės skyriaus, Pakruojo skyriaus, Radviliškio skyriaus, Šakių skyriaus, Šiaulių skyriaus, Plungės ir Rietavo skyriaus vedėjus pasirašyti atitinkamos savivaldybės teritorijoje perduodamų patikėjimo teise valstybinės miškų ūkio paskirties žemės sklypų perdavimo–priėmimo aktus.


Ministras Pirmininkas

Saulius Skvernelis

Aplinkos ministras

Kęstutis Navickas


Aplinkos ministras
Kęstutis Navickas
2017-10-19


Teisės ir personalo
departamento direktorius
Egidijus Anulis
2017.10.12


Vyriausybės specialistė
Danguolė Tunkevičienė
10-17


**VALSTYBĖS ĮMONĖMS MIŠKŲ URĖDIJOMS PATIKĖJIMO TEISE PERDUODAMŲ VALSTYBINĖS MIŠKŲ ŪKIO PASKIRTIES ŽEMĖS
SKLYPŲ SĄRAŠAS**

Eil. Nr.	Apskritis	Savivaldybė	Seniūnija	Kadastro vietovės pavadinimas	Sklypo kadastro numeris	Sklypo unikalus numeris	Sklypo plotas, hektarais	Valstybės įmonė miškų urėdija, kuriai patikėjimo teise perduodamas sklypas
1.	Kauno	Kauno miesto	Eigulių	Kauno miesto	1901/0047:242	4400-3880-4521	19,0153	Kauno
2.	Kauno	Kauno miesto	Eigulių	Kauno miesto	1901/0049:210	4400-3909-9382	294,7583	Kauno
3.	Kauno	Kauno miesto	Eigulių	Kauno miesto	1901/0049:212	4400-3992-5045	15,5019	Kauno
4.	Kauno	Kauno miesto	Eigulių	Kauno miesto	1901/0050:2	4400-3921-1226	59,4388	Kauno
5.	Kauno	Kauno miesto	Šilainių	Kauno miesto	1901/0279:799	4400-4050-7620	46,7699	Kauno
6.	Kauno	Kauno miesto	Šilainių	Kauno miesto	1901/0027:114	4400-4092-2352	10,3916	Kauno
7.	Iš viso VĮ Kauno miškų urėdijai							
8.	Marijampolės	Šakių rajono	Kidulių	Kidulių	8453/0003:50	4400-4459-1115	1,5351	Šakių
9.	Marijampolės	Šakių rajono	Kriūkų	Gerdžiūnų	8430/0001:50	4400-4454-4203	3,0122	Šakių
10.	Marijampolės	Šakių rajono	Kriūkų	Gerdžiūnų	8430/0001:98	4400-3976-4320	6,9648	Šakių
11.	Marijampolės	Šakių rajono	Kriūkų	Gerdžiūnų	8430/0001:172	4400-4640-4899	2,7547	Šakių
12.	Marijampolės	Šakių rajono	Kriūkų	Gerdžiūnų	8430/0002:94	4400-4511-8738	9,4450	Šakių
13.	Marijampolės	Šakių rajono	Plokščių	Plokščių	8474/0001:701	4400-4644-7400	69,1821	Šakių
14.	Marijampolės	Šakių rajono	Plokščių	Plokščių	8474/0003:243	4400-4183-4302	3,1825	Šakių
15.	Marijampolės	Šakių rajono	Plokščių	Plokščių	8474/0005:31	4400-4598-9193	25,1082	Šakių
16.	Marijampolės	Šakių rajono	Sudargo	Sudargo	8484/0006:492	4400-4130-4165	3,7180	Šakių
17.	Marijampolės	Šakių rajono	Šakių	Briedžių	8410/0002:63	4400-4096-5273	0,2363	Šakių
18.	Iš viso VĮ Šakių miškų urėdijai							
19.	Šiaulių	Kelmės rajono	Kukečių	Grimzių	5416/0001:73	4400-4448-2331	1,9744	Tytuvėnų
20.	Šiaulių	Kelmės rajono	Kukečių	Grimzių	5416/0003:83	4400-4450-8607	37,0244	Tytuvėnų
21.	Šiaulių	Kelmės rajono	Kukečių	Grimzių	5416/0005:60	4400-4451-0872	10,7861	Tytuvėnų
22.	Šiaulių	Kelmės rajono	Liolių	Gailių	5412/0003:264	4400-4451-0036	0,9840	Tytuvėnų

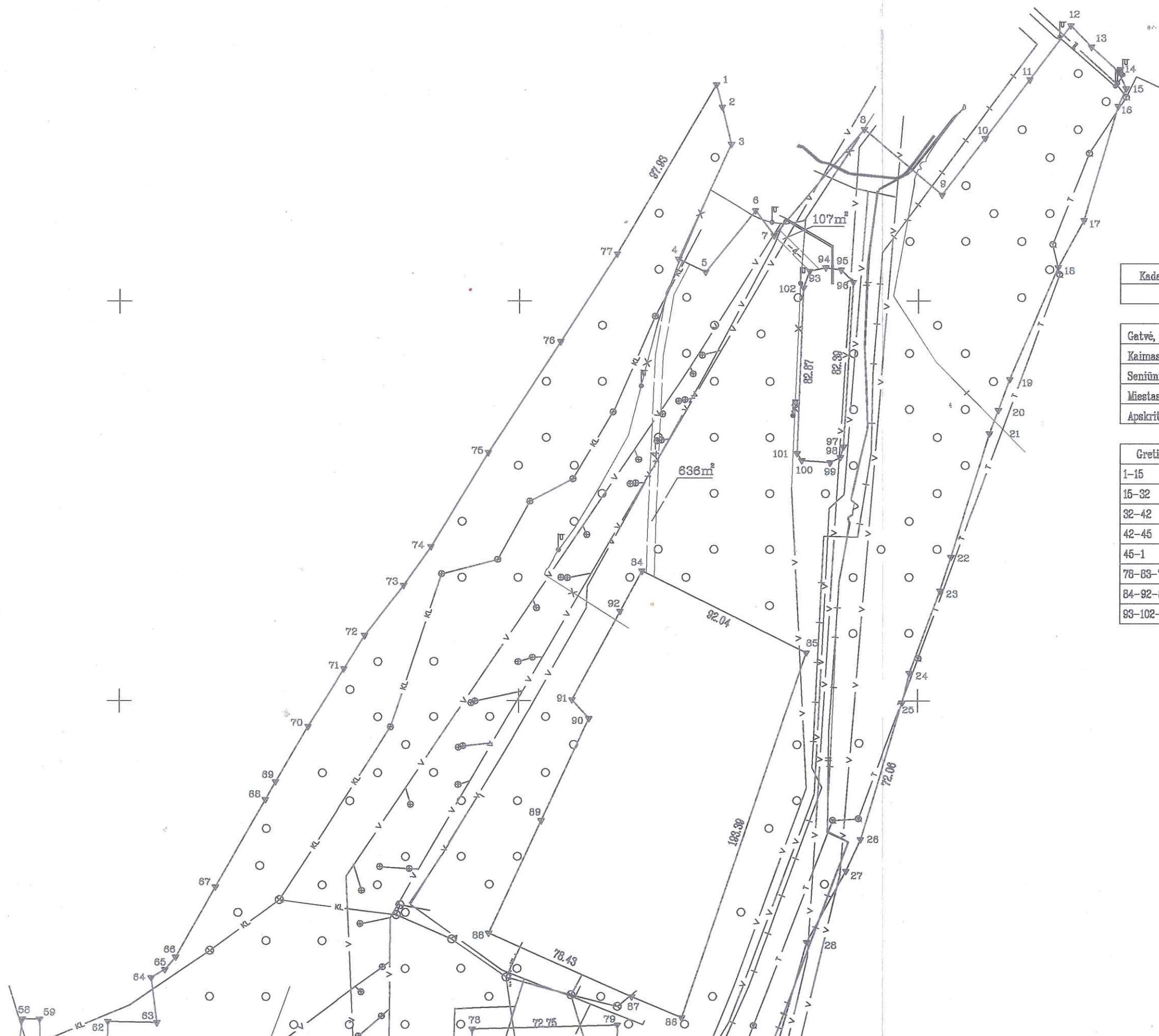
23.	Šiauliy	Kelmės rajono	Liolių	Gailių	5412/0003:265	4400-4451-4603	2,0920	Tytuvėnų
24.	Šiauliy	Kelmės rajono	Liolių	Maironių	5438/0004:84	4400-4310-2414	8,9551	Tytuvėnų
25.	Šiauliy	Kelmės rajono	Liolių	Maironių	5438/0004:89	4400-4310-2458	1,5427	Tytuvėnų
26.	Šiauliy	Kelmės rajono	Pakražančio	Morkiškės	5444/0001:51	4400-4217-5462	5,3025	Tytuvėnų
27.	Šiauliy	Kelmės rajono	Pakražančio	Pakražančio	5450/0003:204	4400-4295-8358	1,7039	Tytuvėnų
28.	Šiauliy	Kelmės rajono	Pakražančio	Pakražančio	5450/0003:208	4400-4295-6641	0,4752	Tytuvėnų
29.	Šiauliy	Kelmės rajono	Šaukėnų	Dubėnų	5410/0005:91	4400-4451-5800	5,3417	Tytuvėnų
30.	Šiauliy	Kelmės rajono	Šaukėnų	Dubėnų	5410/0005:94	4400-4451-5755	0,7494	Tytuvėnų
31.	Šiauliy	Kelmės rajono	Tytuvėnų apylinkių	Bulavėnų	5405/0001:41	4400-4448-7407	6,4777	Tytuvėnų
32.	Šiauliy	Kelmės rajono	Užvenčio	Ušnėnų	5474/0002:82	4400-4448-7983	4,8631	Tytuvėnų
33.	Šiauliy	Kelmės rajono	Vaiguvos	Akmenių	5401/0001:92	4400-4448-7946	6,7949	Tytuvėnų
34.	Šiauliy	Kelmės rajono	Vaiguvos	Vaiguvos	5480/0001:38	4400-4450-8930	2,5182	Tytuvėnų
35.	Iš viso VI Tytuvėnų miškų urėdijai							
36.	Šiauliy	Pakruojo rajono	Klovainių	Gačionių	6513/0004:40	4400-2754-3035	12,5046	Pakruojo
37.	Šiauliy	Pakruojo rajono	Pakruojo	Mažeikonių	6543/0008:52	4400-4490-7157	2,7861	Pakruojo
38.	Šiauliy	Pakruojo rajono	Pakruojo	Mažeikonių	6543/0008:53	4400-4508-3030	177,0314	Pakruojo
39.	Šiauliy	Pakruojo rajono	Pakruojo	Mažeikonių	6543/0009:10	4400-4489-4091	4,0292	Pakruojo
40.	Šiauliy	Pakruojo rajono	Pakruojo	Mažeikonių	6543/0009:11	4400-4495-2185	28,3907	Pakruojo
41.	Šiauliy	Pakruojo rajono	Pakruojo	Mažeikonių	6543/0009:12	4400-4493-1584	131,6458	Pakruojo
42.	Šiauliy	Pakruojo rajono	Pakruojo	Mažeikonių	6543/0009:13	4400-4528-0419	141,7527	Pakruojo
43.	Šiauliy	Pakruojo rajono	Pakruojo	Mažeikonių	6543/0009:14	4400-4507-0500	286,1880	Pakruojo
44.	Šiauliy	Pakruojo rajono	Pakruojo	Mažeikonių	6543/0009:15	4400-4529-9556	155,0827	Pakruojo
45.	Šiauliy	Pakruojo rajono	Pakruojo	Mažeikonių	6543/0009:16	4400-4518-1353	2,0700	Pakruojo
46.	Iš viso VI Pakruojo miškų urėdijai							
47.	Šiauliy	Radviliškio rajono	Grinkiškio	Beinoriškio	7112/0001:73	4400-4583-0264	21,9050	Radviliškio
48.	Šiauliy	Radviliškio rajono	Grinkiškio	Beinoriškio	7112/0003:305	4400-4583-0164	10,9175	Radviliškio
49.	Šiauliy	Radviliškio rajono	Grinkiškio	Beinoriškio	7112/0003:306	4400-4583-0131	1,9640	Radviliškio
50.	Šiauliy	Radviliškio rajono	Grinkiškio	Beinoriškio	7112/0003:307	4400-4583-0064	8,0884	Radviliškio
51.	Šiauliy	Radviliškio rajono	Grinkiškio	Beinoriškio	7112/0006:25	4400-4577-7413	12,7799	Radviliškio
52.	Šiauliy	Radviliškio rajono	Pakalniškių	Pakalniškių	7140/0001:200	4400-2975-6825	12,0612	Radviliškio
53.	Šiauliy	Radviliškio rajono	Šaukoto	Papušynio	7144/0008:72	4400-4586-5407	31,2251	Radviliškio
54.	Šiauliy	Radviliškio rajono	Šaukoto	Papušynio	7144/0008:73	4400-4620-6880	2,8853	Radviliškio

55.	Šiauliu	Radviliškio rajono	Šiaulėnų	Šaukoto	7167/0003:12	4400-3027-0256	7,2948	Radviliškio
56.	VĮ Radviliškio miškų urėdijai							109,1212
57.	Šiauliu	Šiaulių rajono	Šiaulių kaimiškoji	Pakapės	9142/0001:141	4400-2401-6755	4,1460	Šiaulių
58.	Šiauliu	Šiaulių rajono	Šiaulių kaimiškoji	Pakapės	9142/0001:171	4400-4491-1659	1,8661	Šiaulių
59.	Šiauliu	Šiaulių rajono	Šiaulių kaimiškoji	Voveriškių	9177/0001:210	4400-2535-0970	1,8701	Šiaulių
60.	Šiauliu	Šiaulių rajono	Bubių	Pakapės	9142/0005:130	4400-4480-8564	0,8376	Šiaulių
61.	Šiauliu	Šiaulių rajono	Bubių	Pakapės	9142/0005:131	4400-4482-3365	1,7603	Šiaulių
62.	Šiauliu	Šiaulių rajono	Bubių	Pakapės	9142/0005:132	4400-4482-2279	6,3616	Šiaulių
63.	Iš viso VĮ Šiaulių miškų urėdijai							16,8417
64.	Telšiu	Plungės rajono	Kulių	Kulių	6837/0005:410	4400-4585-0535	16,4104	Telšiu
65.	Telšiu	Plungės rajono	Kulių	Kulių	6837/0006:249	4400-4585-0490	2,0349	Telšiu
66.	Telšiu	Plungės rajono	Kulių	Kulių	6837/0006:250	4400-4585-0479	2,7511	Telšiu
67.	Telšiu	Plungės rajono	Stalgėnų	Stalgėnų	6864/0005:269	4400-4448-6918	0,4140	Telšiu
68.	Telšiu	Plungės rajono	Stalgėnų	Stalgėnų	6864/0005:270	4400-4488-4251	0,8501	Telšiu
69.	Telšiu	Plungės rajono	Žemaičių Kalvarijos	Gegrėnų	6814/0006:224	4400-4597-2272	0,4771	Telšiu
70.	Telšiu	Plungės rajono	Žemaičių Kalvarijos	Gegrėnų	6814/0006:225	4400-4658-2716	0,2914	Telšiu
71.	Telšiu	Rietavo	Medingėnų	Daugėdų	6807/0003:218	4400-4228-0424	4,3477	Telšiu
72.	Iš viso Telšių miškų urėdijai							27,5767
73.	Iš viso VĮ miškų urėdijoms							1763,6208


 Aplinkos ministras
 Kęstutis Navickas
 2017-10-19


 Teisės ir personalo
 departamento direktorius
 Egidijus Apulis
 2017-10-17
 Vyriausioji specialistė
 Danguolė Tunkevičienė

ŽEMĖS SKLYPO PLANAS M 1:2000
Sklypo plotas 190153 m²




Kadastro:	vietovė	Kauno m.	blokas	sklypas
Žemės sklypo kadastro Nr.		1 9 0 1 0 0 4 7	242	

Gatvė, namo Nr.	prie Klebonišio g. projekt. Nr. 25
Kaimas (miestelis)	
Seniūnija	Eigulių
Miestas (rajonas)	Kauno
Apskritis	Kauno

Gretimybė	Gretimų žemės sklypo kadastro Nr.	Pastabos
1-15		valstybinė žemė
15-32		4400-1137-7632
32-42		valstybinė žemė
42-45	1901/7001:37	
45-1		valstybinė žemė
76-83-78		valstybinė žemė
84-92-84		valstybinė žemė
93-102-93		tvenkinys

$$+$$
[illegible]

	V. J. Valstybinis miškotvarkos institutas LICENCIJOS NR G-804 - (545) ISDUOTA 2008.09.25	
	Pareigos	Parašas
Lepinkytas vedė	Algina Barloševičienė	2016-08-27
vyresn. specialistė	Loreta Andrišienė	2016-08-27

ŽEMĖS SKLYPO PLANAS M 1:2000

Sklypo plotas 190153 m²

Žemės sklypo kadastro Nr. 1 9 0 1 0 0 4 7

KOORDINACIJŲ ŽINIARAŠTIS

Koordinacijų sistema LKS-94											
Taško Nr.	Kodas	X	Y	Taško Nr.	Kodas	X	Y	Taško Nr.	Kodas	X	Y
1	R	6089908.24	494898.11	39	R	6089114.27	494838.11	76	R	6089779.80	494820.70
2	R	6089897.08	494901.03	40	R	6089106.75	494835.79	77	R	6089823.60	494848.86
3	R	6089878.68	494905.72	41	R	6089103.54	494834.08	78	R	6089435.50	494777.18
4	R	6089820.98	494879.42	42	R	6089101.13	494831.65	79	R	6089437.50	494849.88
5	R	6089814.59	494892.98	43	R	6089096.77	494828.73	80	R	6089250.00	494845.16
6	R	6089845.47	494917.97	44	R	6089090.95	494826.66	81	R	6089252.50	494817.19
7	R	6089832.93	494927.34	45	R	6089088.67	494826.17	82	R	6089176.50	494815.58
8	R	6089886.06	494972.47	46	R	6089084.32	494823.86	83	R	6089176.50	494781.50
9	R	6089853.20	495011.47	47	R	6089073.81	494821.67	84	R	6089665.01	494861.41
10	R	6089881.51	495032.97	48	R	6089085.63	494782.36	85	R	6089624.34	494943.98
11	R	6089910.89	495055.28	49	R	6089096.53	494746.10	86	R	6089441.15	494882.00
12	R	6089937.88	495075.75	50	R	6089107.96	494708.09	87	R	6089451.72	494856.99
13	R	6089927.12	495086.15	51	R	6089120.10	494667.71	88	R	6089483.35	494785.22
14	R	6089914.95	495099.37	52	R	6089104.00	494638.31	89	R	6089539.87	494811.38
15	R	6089906.45	495103.50	53	R	6089116.43	494549.77	90	R	6089590.98	494835.10
16	R	6089897.52	495099.50	54	R	6089220.32	494558.21	91	R	6089600.56	494826.66
17	R	6089840.45	495082.62	55	R	6089257.26	494551.78	92	R	6089644.90	494850.57
18	R	6089816.99	495069.74	56	R	6089298.40	494544.78	93	R	6089815.13	494945.38
19	R	6089760.91	495045.61	57	R	6089353.81	494540.58	94	R	6089816.88	494953.37
20	R	6089745.57	495039.95	58	R	6089440.42	494551.77	95	R	6089815.75	494961.13
21	R	6089733.80	495035.60	59	R	6089440.38	494560.39	96	R	6089809.50	494967.25
22	R	6089672.07	495016.40	60	R	6089328.64	494562.52	97	R	6089727.25	494962.38
23	R	6089655.00	495010.90	61	R	6089328.10	494592.88	98	R	6089722.00	494960.88
24	R	6089613.94	494995.75	62	R	6089439.34	494594.56	99	R	6089719.37	494955.75
25	R	6089599.26	494992.22	63	R	6089438.79	494619.16	100	R	6089720.50	494941.63
26	R	6089530.25	494971.47	64	R	6089461.25	494616.25	101	R	6089724.06	494939.25
27	R	6089514.44	494964.17	65	R	6089465.25	494623.00	102	R	6089806.88	494942.25
28	R	6089478.83	494944.62	66	R	6089471.50	494628.50				
29	R	6089355.60	494909.64	67	R	6089506.80	494648.27				
30	R	6089290.61	494886.08	68	R	6089550.50	494673.00				
31	R	6089224.32	494872.99	69	R	6089559.38	494678.13				
32	R	6089220.21	494871.82	70	R	6089587.25	494694.25				
33	R	6089220.54	494869.92	71	R	6089616.32	494712.36				
34	R	6089209.12	494867.34	72	R	6089633.00	494722.75				
35	R	6089196.21	494862.15	73	R	6089658.00	494742.25				
36	R	6089180.71	494858.45	74	R	6089677.34	494755.93				
37	R	6089180.98	494855.39	75	R	6089724.25	494784.50				
38	R	6089129.28	494842.00								

SKLYPO CENTRO KOORDINATĖS

Koordinacijų sistema	Koordinatės X/Y	Planšetės nomenklatūra
Sistema, kurioje vykdyti matavimai	X=6089467 Y=494801	58/37
Valstybinė LKS-1994	X=6089467 Y=494801	58/37
Žiniaraštį sudarė		
Algima Bartosevičienė Nr.2M-M-1717 2018-05-27		
(parašas) (vardas ir pavardė, pažymėjimo Nr.) (data)		

Duomenys apie žemės naudojimo apribojimus

Eil. Nr.	Kodas	Apribojimai	Žemės plotas, m ²
1	2	3	4
1	26	miško naudojimo apribojimai	189058
2	33	rekreacinės teritorijos	190153
3	63	paviršinio vandens telkinių apsaugos zonos	190153
4	20	požeminių vandens telkinių(vandenviečių)sanitarinės apsaugos zonos	190153
5	49	vandentiekio,lietaus ir fekalinės kanalizacijos tinklų ir įrenginių apsaugos zonos	49063
6	9	dujotiekių apsaugos zonos	8227
7	1	ryšių linijų apsaugos zonos	4172
8	6	elektros linijų apsaugos zonos	4022

Ištrauka iš Lietuvos Administracinių teisių pažeidimų kodekso:

47 straipsnis. Pastovių žemėnaudos riboženklų sunaikinimas arba gadinimas – užtraukia baudą nuo septyniadesimties dviejų iki vieno šimto keturiasdesimties keturių eurų



2. Glaslo
2017-05-23

14 05 22
07-4064

VALSTYBĖS ĮMONĖ KAUNO MIŠKŲ URĖDIJA

Romainių g. 2, LT-47327 Kaunas, tel.(8 37) 385600, faks. (8 37) 385493, el.p.info@kaunmu.lt
Duomenys kaupiami ir saugomi Juridinių asmenų registre, kodas 159986516, PVM kodas LT599865113

Aplinkos ministerijos

2017-05-12 Nr.V3- 380

Gamtos apsaugos ir miškų departamento

Miškotvarkos ir miško išteklių skyriui

DĖL VALSTYBINĖS REIKŠMĖS MIŠKO ŽEMĖS SKLYPŲ PERDAVIMO PATIKĖJIMO TEISE VALDYTI VĮ KAUNO MIŠKŲ URĖDIJAI DERINIMO

Prašome suderinti perduodamus patikėjimo teise valdyti V.Į. Kauno miškų urėdijai valstybinės reikšmės miškus pagal pridedamą sąrašą.

Šie miško sklypai 2017-04-18 protokoliniu susitarimu buvo perduoti valdyti patikėjimo teise V.Į. Kauno miškų urėdijai.

Eil. Nr.	Žemės sklypo kadastro Nr.	Plotas, ha
1	1901/0027:114	10,3916
2	1901/0049:210	294,7583
3	1901/0047:242	19,0153
4	1901/0050:2	59,4388
5	1901/0049:212	15,5019
6	1901/0279:799	46,7699

PRIDEDAMA:

1. Nekilnojamojo turto registro centrinio duomenų banko išrašų kopijos - 6 vnt.
2. Žemės sklypų planų kopijos -6 vnt
3. Perdavimo - priėmimo aktas Nr.2017-1

Miškų urėdas

Saulius Lazauskas

Priedai
AN GAHD'E

4


PERDAVIMO - PRIĖMIMO AKTAS NR. 2017-1

Mes, VĮ Valstybinio miškotvarkos instituto l. e. p. Geodezijos skyriaus vedėja Algima Bartosevičienė, perduodame, VĮ Kauno miškų urėdijai, šias Kauno miesto miškų kadastrinių matavimų bylas.

PRIDEDAMA:

1. Kadastrinių matavimų byla, kadastrinis Nr. 1901/0027:114, sklypo plotas 10,3916 ha, 1 egz, registro išrašas 1 egz.;
2. Kadastrinių matavimų byla, kadastrinis Nr. 1901/0049:210, sklypo plotas 294,7583 ha, 1 egz, registro išrašas 1 egz.;
3. Kadastrinių matavimų byla, kadastrinis Nr. 1901/0047:242, sklypo plotas 19,0153 ha, 1 egz, registro išrašas 1 egz.;
4. Kadastrinių matavimų byla, kadastrinis Nr. 1901/0050:2, sklypo plotas 59,4388 ha, 1 egz, registro išrašas 1 egz.;
5. Kadastrinių matavimų byla, kadastrinis Nr. 1901/0049:212, sklypo plotas 15,5019 ha, 1 egz, registro išrašas 1 egz.;
6. Kadastrinių matavimų byla, kadastrinis Nr. 1901/0279:799, sklypo plotas 46,7699 ha, 1 egz, registro išrašas 1 egz.;

Dokumentus perdavė
l. e. p. Geodezijos skyriaus vedėja
Algima Bartosevičienė



Dokumentus priėmė

Vyriausiasis miškininkas
Mindaugas Petkevičius





3
Nacionalinės žemės tarnybos prie ŽŪM
Kauno miesto skyrius
Gamtin
2017-05-22 Nr. 74P-1287

VALSTYBĖS ĮMONĖ KAUNO MIŠKŲ URĖDIJA

Romainių g. 2, LT-47327 Kaunas, tel.(8 37) 385600, faks. (8 37) 385493, el.p.info@kaunmu.lt

Duomenys kaupiami ir saugomi Juridinių asmenų registre, kodas 159986516, PVM kodas LT599865113

Nacionalinės žemės tarnybos prie

2017-05-22 Nr.V3- (8.33)-401

Žemės ūkio ministerijos

Kauno miesto skyriui

Kauno miesto savivaldybei

Nacionalinės žemės tarnybos prie ŽŪM
Kauno miesto skyrius
Gamtin
Renata Kuzmina

DĖL VALSTYBINĖS REIKŠMĖS MIŠKO ŽEMĖS SKLYPŲ PERDAVIMO PATIKĖJIMO TEISE VALDYTI VĮ KAUNO MIŠKŲ URĖDIJAI DERINIMO


Prašome suderinti perduodamus patikėjimo teise valdyti VĮ Kauno miškų urėdijai valstybinės reikšmės miškus pagal pridedamą sąrašą.

Šie miško sklypai 2017-04-18 protokoliniu susitarimu buvo numatyti perduoti valdyti patikėjimo teise VĮ Kauno miškų urėdijai.

Eil. Nr.	Žemės sklypo kadastro Nr.	Plotas, ha
1	1901/0027:114	10,3916
2	1901/0049:210	294,7583
3	1901/0047:242	19,0153
4	1901/0050:2	59,4388
5	1901/0049:212	15,5019
6	1901/0279:799	46,7699

Suderinta:

Miškų urėdas

 Saulius Lazauskas

R. Juodvalkis, tel. (8 37) 385396; mob. tel. +37061624321



VALSTYBĖS ĮMONĖ KAUNO MIŠKŲ URĖDIJA

Romainių g. 2, LT-47327 Kaunas, tel.(8 37) 385600, faks. (8 37) 385493, el.p.info@kaunmu.lt

Duomenys kaupiami ir saugomi Juridinių asmenų registre, kodas 159986516, PVM kodas LT599865113

Nacionalinės žemės tarnybos prie
Žemės ūkio ministerijos
Kauno miesto skyriui
Kauno miesto savivaldybei

2017-05-22 Nr.V3- (8.33)-401

DĖL VALSTYBINĖS REIKŠMĖS MIŠKO ŽEMĖS SKLYPŲ PERDAVIMO PATIKĖJIMO TEISE VALDYTI VĮ KAUNO MIŠKŲ URĖDIJAI DERINIMO

Prašome suderinti perduodamus patikėjimo teise valdyti VĮ Kauno miškų urėdijai
valstybinės reikšmės miškus pagal pridedamą sąrašą.

Šie miško sklypai 2017-04-18 protokoliniu susitarimu buvo numatyti perduoti valdyti
patikėjimo teise VĮ Kauno miškų urėdijai.

Eil. Nr.	Žemės sklypo kadastro Nr.	Plotas, ha
1	1901/0027:114	10,3916
2	1901/0049:210	294,7583
3	1901/0047:242	19,0153
4	1901/0050:2	59,4388
5	1901/0049:212	15,5019
6	1901/0279:799	46,7699

Suderinta
Nacionalinės žemės tarnybos prie ŽŪM
Kauno miesto skyriaus
Kauno miesto skyrius
A. B. Markuckienė

Miškų urėdas

Saulius Lazauskas



VALSTYBĖS ĮMONĖ REGISTRŲ CENTRAS
Vincio Kudirkos g. 18-3, 03105 Vilnius, tel. (8 5) 2688 262, faks. (8 5) 2688 311, el.p. info@registrucentras.lt

NEKILNOJAMOJO TURTO REGISTRO CENTRINIO DUOMENŲ BANKO IŠRAŠAS

2016-08-12 14:43:22

1. Nekilnojamojo turto registre įregistruotas turtas:

Registro Nr.: 44/1984808

Registro tipas: Žemės sklypas

Sudarymo data: 2015-07-07

Kaunas

Registro tvarkytojas: Valstybės įmonės Registrų centro Kauno filialas

2. Nekilnojamieji daiktai:

2.1.

Žemės sklypas

Kaunas

Unikalus daikto numeris: 4400-3880-4521

Žemės sklypo kadastro numeris ir kadastro

vietovės pavadinimas: 1901/0047:242 Kauno m. k.v.

Daikto pagrindinė naudojimo paskirtis: Miškų ūkio

Žemės sklypo naudojimo būdas: Rekreacinių miškų sklypai

Žemės sklypo plotas: 19.0153 ha

Miško žemės plotas: 18.9058 ha

Kelių plotas: 0.1095 ha

Žemės ūkio naudmenų našumo balas: 40.0

Matavimų tipas: Žemės sklypas suformuotas atliekant kadastrinius matavimus

Indeksuota žemės sklypo vertė: 35659 Eur

Indeksuota miško vertė: 35659 Eur

Indeksuota miško medynų vertė: 31858 Eur

Žemės sklypo vertė: 9013 Eur

Miško žemės ir medynų vertė: 9013 Eur

Miško medynų vertė: 6637 Eur

Vidutinė rinkos vertė: 58600 Eur

Vidutinės rinkos vertės nustatymo data: 2016-05-27

Vidutinės rinkos vertės nustatymo būdas: Masinis vertinimas

Kadastro duomenų nustatymo data: 2016-05-27

3. Daikto priklausiniai iš kito registro: įrašų nėra

4. Nuosavybė:

4.1.

Nuosavybės teisė

Savininkas: LIETUVOS RESPUBLIKA, a.k. 111105555

Daiktas: žemės sklypas Nr. 4400-3880-4521, aprašytas p. 2.1.

Įregistravimo pagrindas: 2016-01-13 Nacionalinės žemės tarnybos teritorinio skyriaus

vedėjo įsakymas Nr. 8VJ-33-(14.8.2.)

Įrašas galioja: Nuo 2016-03-01

5. Valstybės ir savivaldybių žemės patikėjimo teisė:

5.1.

Valstybinės žemės patikėjimo teisė

Patikėtinis: Nacionalinė žemės tarnyba prie Žemės ūkio ministerijos,
a.k. 188704927

Daiktas: žemės sklypas Nr. 4400-3880-4521, aprašytas p. 2.1.

Įregistravimo pagrindas: 2016-01-13 Nacionalinės žemės tarnybos teritorinio skyriaus

vedėjo įsakymas Nr. 8VJ-33-(14.8.2.)

Įrašas galioja: Nuo 2016-03-01

6. Kitos daiktinės teisės : įrašų nėra

7. Juridiniai faktai: įrašų nėra

8. Žymos: įrašų nėra

9. Specialiosios žemės ir miško naudojimo sąlygos:

- 9.1. **VI. Elektros linijų apsaugos zonos**
 Daiktas: žemės sklypas Nr. 4400-3880-4521, aprašytas p. 2.1.
 [registravimo pagrindas: 2016-08-05 Nacionalinės žemės tarnybos teritorinio skyriaus vedėjo sprendimas Nr. 8SK-727-(14.8.100.)]
 Plotas: 0.4022 ha
 [rašas galioja: Nuo 2016-08-12]
- 9.2. **I. Ryšių linijų apsaugos zonos**
 Daiktas: žemės sklypas Nr. 4400-3880-4521, aprašytas p. 2.1.
 [registravimo pagrindas: 2016-08-05 Nacionalinės žemės tarnybos teritorinio skyriaus vedėjo sprendimas Nr. 8SK-727-(14.8.100.)]
 Plotas: 0.4172 ha
 [rašas galioja: Nuo 2016-08-12]
- 9.3. **IX. Dujotiekių apsaugos zonos**
 Daiktas: žemės sklypas Nr. 4400-3880-4521, aprašytas p. 2.1.
 [registravimo pagrindas: 2016-08-05 Nacionalinės žemės tarnybos teritorinio skyriaus vedėjo sprendimas Nr. 8SK-727-(14.8.100.)]
 Plotas: 0.8227 ha
 [rašas galioja: Nuo 2016-08-12]
- 9.4. **XLIX. Vandentiekio, lietaus ir fekalinės kanalizacijos tinklų ir įrenginių apsaugos zonos**
 Daiktas: žemės sklypas Nr. 4400-3880-4521, aprašytas p. 2.1.
 [registravimo pagrindas: 2016-08-05 Nacionalinės žemės tarnybos teritorinio skyriaus vedėjo sprendimas Nr. 8SK-727-(14.8.100.)]
 Plotas: 4.9063 ha
 [rašas galioja: Nuo 2016-08-12]
- 9.5. **XX. Požeminių vandens telkinių (vandenviečių) sanitarinės apsaugos zonos**
 Daiktas: žemės sklypas Nr. 4400-3880-4521, aprašytas p. 2.1.
 [registravimo pagrindas: 2016-08-05 Nacionalinės žemės tarnybos teritorinio skyriaus vedėjo sprendimas Nr. 8SK-727-(14.8.100.)]
 Plotas: 19.0153 ha
 [rašas galioja: Nuo 2016-08-12]
- 9.6. **XXIX. Paviršinio vandens telkinių apsaugos zonos**
 Daiktas: žemės sklypas Nr. 4400-3880-4521, aprašytas p. 2.1.
 [registravimo pagrindas: 2016-08-05 Nacionalinės žemės tarnybos teritorinio skyriaus vedėjo sprendimas Nr. 8SK-727-(14.8.100.)]
 Plotas: 19.0153 ha
 [rašas galioja: Nuo 2016-08-12]
- 9.7. **XXXIII. Rekreacinės teritorijos**
 Daiktas: žemės sklypas Nr. 4400-3880-4521, aprašytas p. 2.1.
 [registravimo pagrindas: 2016-08-05 Nacionalinės žemės tarnybos teritorinio skyriaus vedėjo sprendimas Nr. 8SK-727-(14.8.100.)]
 Plotas: 19.0153 ha
 [rašas galioja: Nuo 2016-08-12]
- 9.8. **XXVI. Miško naudojimo apribojimai**
 Daiktas: žemės sklypas Nr. 4400-3880-4521, aprašytas p. 2.1.
 [registravimo pagrindas: 2016-08-05 Nacionalinės žemės tarnybos teritorinio skyriaus vedėjo sprendimas Nr. 8SK-727-(14.8.100.)]
 Plotas: 18.9058 ha
 [rašas galioja: Nuo 2016-08-12]

10. Daikto registravimas ir kadastro žymos:

- 10.1. **Kadastro duomenų tikslinimas (daikto registravimas)**
 Daiktas: žemės sklypas Nr. 4400-3880-4521, aprašytas p. 2.1.
 [registravimo pagrindas: 2016-05-27 Nekilnojamojo daikto kadastro duomenų byla 2016-08-05 Nacionalinės žemės tarnybos teritorinio skyriaus vedėjo sprendimas Nr. 8SK-727-(14.8.100.)]
 [rašas galioja: Nuo 2016-08-12]
- 10.2. **Kadastrinius matavimus atliko (kadastro žyma)**
 ALGIMA BARTOSEVIČIENĖ, gim. 1967-11-27
 Daiktas: žemės sklypas Nr. 4400-3880-4521, aprašytas p. 2.1.

[registravimo pagrindas: 2012-01-04 Kvalifikacijos pažymėjimas Nr. 2M-M-1717
2016-05-27 Nekilnojamojo daikto kadastro duomenų byla
[rašas galioja: Nuo 2016-08-12

10.3.

Suformuotas naujas (daikto registravimas)
Daiktas: žemės sklypas Nr. 4400-3880-4521, aprašytas p. 2.1.
[registravimo pagrindas: 2015-08-18 Nekilnojamojo daikto kadastro duomenų byla
2016-01-13 Nacionalinės žemės tarnybos teritorinio skyriaus
vedėjo įsakymas Nr. 8VJ-33-(14.8.2.)
[rašas galioja: Nuo 2016-03-01

11. Registro pastabos ir nuorodos: [rašų nėra

12. Kita informacija: [rašų nėra

13. Informacija apie duomenų sandoriui tikslinimą: [rašų nėra

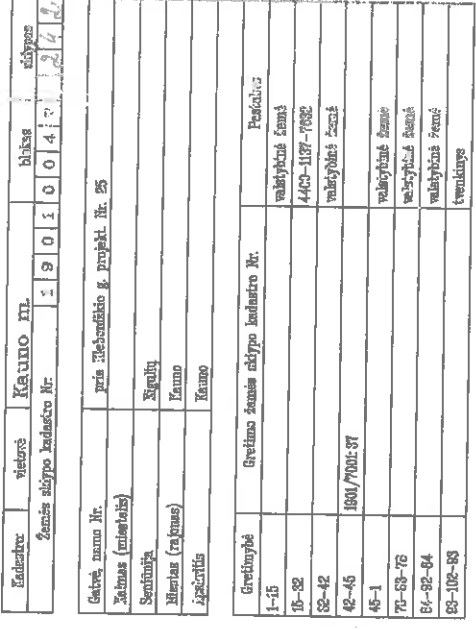
2016-08-12 14:43:22

Dokumentą atspausdino Vyresnioji
kadastro specialistė



Aušra Ginitienė
AUŠRA
GINAITIENĖ

374



1230684

104.25

37

87.35

52 59

111.78

50

31

111.25

62

63

64

65

66

67

68

69

70

71

72

73

74

75

76

77

78

79

80

81

82

83

84

85

86

87

88

89

90

91

92

93

94

95

96

97

98

99

100

101

102

103

104

105

106

107

108

109

110

111

112

113

114

115

116

117

118

119

120

121

122

123

124

125

126

127

128

129

130

131

132

133

134

135

136

137

138

139

140

141

142

143

144

145

146

147

148

149

150

151

152

153

154

155

156

157

158

159

160

161

162

163

164

165

166

167

168

169

170

171

172

173

174

175

176

177

178

179

180

181

182

183

184

185

186

187

188

189

190

191

192

193

194

195

196

197

198

199

200

201

202

203

204

205

206

207

208

209

210

211

212

213

214

215

216

217

218

219

220

221

222

223

224

225

226

227

228

229

230

231

232

233

234

235

236

237

238

239

240

241

242

243

244

245

246

247

248

249

250

251

252

253

254

255

256

257

258

259

260

261

262

263

264

265

266

267

268

269

270

271

272

273

274

275

276

277

278

279

280

281

282

283

284

285

286

287

288

289

290

291

292

293

294

295

296

297

298

299

300

301

302

303

304

305

306

307

308

309

310

311

312

313

314

315

316

317

318

319

320

321

322

323

324

325

326

327

328

329

330

331

332

333

334

335

336

337

338

339

340

341

342

343

344

345

346

347

348

349

350

351

352

353

354

355

356

357

358

359

360

361

362

363

364

365

366

367

368

369

370

371

372

373

374

375

376

377

378

379

380

381

382

383

384

385

386

387

388

389

390

391

392

393

394

395

396

397

398

399

400

401

402

403

404

405

406

407

408

409

410

411

412

413

414

415

416

417

418

419

420

421

422

423

424

425

426

427

428

429

430

431

432

433

434

435

436

437

438

439

440

441

442

443

444

445

446

447

448

449

450

451

452

453

454

455

456

457

458

459

460

461

462

463

464

465

466

467

468

469

470

471

472

473

474

475

476

477

478

479

480

481

482

483

484

485

486

487

488

489

490

491

492

493

494

495

496

497

498

499

ZEMIS SKLYPO RIBOS
PAZYMATOS KADASTRO ZEMELAPYS
2016-08-11
VI Registrų centras Kauno filialas

REPUBLIKAN MIŠKU UREĐJA
Valutno-mišku
Kazna i kazna
mišku uređja
MINISTARSTVO

[illegible]

Paragimimo data	Paragimimo vieta	Veiklos, įmokėtinis	2014-04-22
2014-04-22	Alješka, Jurbarko rajonas	Tarybos narys	2014-04-22

ŽEMĖS SKLYPO PLANAS M 1:2000

Sklypo plotas 190153 m²

Žemės sklypo kadaistro Nr. 1 9 0 1 0 0 4 7

KOORDINACIJŲ ŽINIARAŠTIS

Koordinatų sistema LKS-94		X		Y		X		Y	
eil. Nr.	Kodas	eil. Nr.	Kodas	eil. Nr.	Kodas	eil. Nr.	Kodas	eil. Nr.	Kodas
1	R	35	R	76	R	6089779.90	R	494820.70	R
2	R	36	R	77	R	6089823.90	R	494848.96	R
3	R	40	R	78	R	6089435.50	R	494777.16	R
4	R	41	R	79	R	6089437.50	R	494543.85	R
5	R	42	R	80	R	6089250.00	R	494845.16	R
6	R	43	R	81	R	6089252.50	R	494817.19	R
7	R	44	R	82	R	6089173.50	R	494813.56	R
8	R	45	R	83	R	6089065.01	R	494781.60	R
9	R	46	R	84	R	6089065.01	R	494381.41	R
10	R	47	R	85	R	6089062.34	R	494943.93	R
11	R	48	R	86	R	6089441.16	R	494892.00	R
12	R	49	R	87	R	6089483.35	R	494785.22	R
13	R	50	R	88	R	6089539.87	R	494856.96	R
14	R	51	R	89	R	6089600.56	R	494856.10	R
15	R	52	R	90	R	6089844.90	R	494850.57	R
16	R	53	R	91	R	6089815.13	R	494945.57	R
17	R	54	R	92	R	6089815.75	R	494953.37	R
18	R	55	R	93	R	6089805.00	R	494901.13	R
19	R	56	R	94	R	6089727.25	R	494867.25	R
20	R	57	R	95	R	6089722.00	R	494862.38	R
21	R	58	R	96	R	6089719.37	R	494860.88	R
22	R	59	R	97	R	6089720.85	R	494865.75	R
23	R	60	R	98	R	6089724.53	R	494841.63	R
24	R	61	R	99	R	6089606.93	R	494838.25	R
25	R	62	R	100	R			494942.25	R
26	R	63	R	101	R				R
27	R	64	R	102	R				R
28	R	65	R						R
29	R	66	R						R
30	R	67	R						R
31	R	68	R						R
32	R	69	R						R
33	R	70	R						R
34	R	71	R						R
35	R	72	R						R
36	R	73	R						R
37	R	74	R						R
38	R	75	R						R

Duomenys apie žemės naudojimo apribojimus

eil. Nr.	Kodas	Aprašymas	Žemės plotas, m ²
1	2		4
2	26	miško naudojimo apribojimai	180153
3	33	rekreacinės teritorijos	180153
4	63	paviršiaus vandens telkinių apsaugos zonos	180153
5	20	požemiųjų vandens telkinių (vandenviečių) apsaugos zonos	180153
6	45	vandentiekiai ir kaimo bendradarbių ir jų įrenginių apsaugos zonos	49083
7	9	duplekčių apsaugos zonos	8227
8	1	ryšių linijų apsaugos zonos	4172
9	6	elektrinės linijų apsaugos zonos	4022

SKLYPO CENTRO KOORDINATĖS

Koordinatų sistema		Koordinatės X/Y		Planinė koordinatė	
Sistema, turioje vartojami matavimai		X=6089487 Y=494801		58/37	
Naujinė LKS-1994		X=6089487 Y=494801		58/37	
Žemėnašų sudarys		[parašas]		[parašas]	

Sklypas 15 Lietuvos žemėnašų turinčių pakeičiamas, todėl:

47 straipsnis. Pastorų žemėnašas ribojamųjų matavimų arba geodėzijos - užtikrinama laisvą nuo sąpykandėdams čiajū iki vieno lūmo žemėnašas laisvą surų



VALSTYBĖS ĮMONĖ REGISTRŲ CENTRAS
Vincio Kudirkos g. 18-3, LT-03105 Vilnius, tel. (5) 2688 262, faks. (5) 2688 311, e.l.p. info@registrucentras.lt

NEKILNOJAMOJO TURTO REGISTRO CENTRINIO DUOMENŲ BANKO IŠRAŠAS

1. Nekilnojamojo turto registre įregistruotas turtas: 2016-02-03 11:11:03

Registro Nr.: 44/1992544

Registro tipas: Žemės sklypas

Sudarymo data: 2015-08-04

Teritorija: Kauno m. sav., Kauno m. sav. teritorija

Registro tvarkytojas: Valstybės įmonės Registrų centro Kauno filialas

2. Nekilnojamieji daiktai:

2.1.

Žemės sklypas

Unikalus daikto numeris: 4400-3909-9382

Žemės sklypo kadastro numeris ir kadastro

vietovės pavadinimas: 1901/0049:210 Kauno m. k.v.

Daikto pagrindinė naudojimo paskirtis: Miškų ūkio

Žemės sklypo naudojimo būdas: Rekreacinių miškų sklypai

Žemės sklypo plotas: 294.7583 ha

Miško žemės plotas: 294.0844 ha

Kelių plotas: 0.2626 ha

Vandens telkinių plotas: 0.4113 ha

Žemės ūkio naudmenų našumo balas: 40.0

Matavimų tipas: Žemės sklypas suformuotas atliekant kadastrinius matavimus

Indeksuota žemės sklypo vertė: 1128459 Eur

Indeksuota žemės sklypo vertė be miško: 64 Eur

Indeksuota miško vertė: 1128395 Eur

Indeksuota miško medynų vertė: 1066579 Eur

Žemės sklypo vertė: 260879 Eur

Sklypo vertė be miško žemės ir medynų: 40 Eur

Miško žemės ir medynų vertė: 260839 Eur

Miško medynų vertė: 222204 Eur

Vidutinė rinkos vertė: 1257000 Eur

Vidutinės rinkos vertės nustatymo data: 2015-12-03

Vidutinės rinkos vertės nustatymo būdas: Masinis vertinimas

Kadastro duomenų nustatymo data: 2014-07-30

3. Daikto priklausiniai iš kito registro: įrašų nėra

4. Nuosavybė:

4.1.

Nuosavybės teisė

Savininkas: LIETUVOS RESPUBLIKA, a.k. 111105555

Daiktas: žemės sklypas Nr. 4400-3909-9382, aprašytas p. 2.1.

Įregistravimo pagrindas: 2015-10-28 Nacionalinės žemės tarnybos teritorinio skyriaus vedėjo įsakymas Nr. 8VJ-1281-(14.8.2.)

2016-01-20 Nacionalinės žemės tarnybos teritorinio skyriaus vedėjo įsakymas Nr. 8VJ-67-(14.8.2.)

Įrašas galioja: Nuo 2016-02-02

5. Valstybės ir savivaldybių žemės patikėjimo teisė:

5.1.

Valstybinės žemės patikėjimo teisė

Patikėtinis: Nacionalinė žemės tarnyba prie Žemės ūkio ministerijos, a.k. 188704927

Daiktas: žemės sklypas Nr. 4400-3909-9382, aprašytas p. 2.1.

Įregistravimo pagrindas: 2015-10-28 Nacionalinės žemės tarnybos teritorinio skyriaus vedėjo įsakymas Nr. 8VJ-1281-(14.8.2.)

2016-01-20 Nacionalinės žemės tarnybos teritorinio skyriaus vedėjo įsakymas Nr. 8VJ-67-(14.8.2.)

Įrašas galioja: Nuo 2016-02-02

6. Kitos daiktinės teisės: įrašų nėra

7. Juridiniai faktai: įrašų nėra

8. Žymos: įrašų nėra

9. Specialiosios žemės ir miško naudojimo sąlygos:

9.1.

XXXIII. Rekreacinės teritorijos

Daiktas: žemės sklypas Nr. 4400-3909-9382, aprašytas p. 2.1.

[registravimo pagrindas: 2015-10-28 Nacionalinės žemės tarnybos teritorinio skyriaus vedėjo įsakymas Nr. 8VJ-1281-(14.8.2.)
2016-01-20 Nacionalinės žemės tarnybos teritorinio skyriaus vedėjo įsakymas Nr. 8VJ-67-(14.8.2.)

Plotas: 294.7583 ha

[rašas galioja: Nuo 2016-02-02

9.2.

XX. Požeminių vandens telkinių (vandenviečių) sanitarinės apsaugos zonos

Daiktas: žemės sklypas Nr. 4400-3909-9382, aprašytas p. 2.1.

[registravimo pagrindas: 2015-10-28 Nacionalinės žemės tarnybos teritorinio skyriaus vedėjo įsakymas Nr. 8VJ-1281-(14.8.2.)
2016-01-20 Nacionalinės žemės tarnybos teritorinio skyriaus vedėjo įsakymas Nr. 8VJ-67-(14.8.2.)

Plotas: 54.2628 ha

[rašas galioja: Nuo 2016-02-02

9.3.

XXVI. Miško naudojimo apribojimai

Daiktas: žemės sklypas Nr. 4400-3909-9382, aprašytas p. 2.1.

[registravimo pagrindas: 2015-10-28 Nacionalinės žemės tarnybos teritorinio skyriaus vedėjo įsakymas Nr. 8VJ-1281-(14.8.2.)
2016-01-20 Nacionalinės žemės tarnybos teritorinio skyriaus vedėjo įsakymas Nr. 8VJ-67-(14.8.2.)

Plotas: 294.0844 ha

[rašas galioja: Nuo 2016-02-02

9.4.

XLIX. Vandentiekio, lietaus ir fekalinės kanalizacijos tinklų ir įrenginių apsaugos zonos

Daiktas: žemės sklypas Nr. 4400-3909-9382, aprašytas p. 2.1.

[registravimo pagrindas: 2015-10-28 Nacionalinės žemės tarnybos teritorinio skyriaus vedėjo įsakymas Nr. 8VJ-1281-(14.8.2.)
2016-01-20 Nacionalinės žemės tarnybos teritorinio skyriaus vedėjo įsakymas Nr. 8VJ-67-(14.8.2.)

Plotas: 0.0513 ha

[rašas galioja: Nuo 2016-02-02

9.5.

VI. Elektros linijų apsaugos zonos

Daiktas: žemės sklypas Nr. 4400-3909-9382, aprašytas p. 2.1.

[registravimo pagrindas: 2015-10-28 Nacionalinės žemės tarnybos teritorinio skyriaus vedėjo įsakymas Nr. 8VJ-1281-(14.8.2.)
2016-01-20 Nacionalinės žemės tarnybos teritorinio skyriaus vedėjo įsakymas Nr. 8VJ-67-(14.8.2.)

Plotas: 1.3318 ha

[rašas galioja: Nuo 2016-02-02

9.6.

I. Ryšių linijų apsaugos zonos

Daiktas: žemės sklypas Nr. 4400-3909-9382, aprašytas p. 2.1.

[registravimo pagrindas: 2015-10-28 Nacionalinės žemės tarnybos teritorinio skyriaus vedėjo įsakymas Nr. 8VJ-1281-(14.8.2.)
2016-01-20 Nacionalinės žemės tarnybos teritorinio skyriaus vedėjo įsakymas Nr. 8VJ-67-(14.8.2.)

Plotas: 0.1083 ha

[rašas galioja: Nuo 2016-02-02

9.7.

XXIX. Paviršinio vandens telkinių apsaugos zonos

Daiktas: žemės sklypas Nr. 4400-3909-9382, aprašytas p. 2.1.

[registravimo pagrindas: 2015-10-28 Nacionalinės žemės tarnybos teritorinio skyriaus vedėjo įsakymas Nr. 8VJ-1281-(14.8.2.)
2016-01-20 Nacionalinės žemės tarnybos teritorinio skyriaus vedėjo įsakymas Nr. 8VJ-67-(14.8.2.)

Plotas: 8.6276 ha
[rašas galioja: Nuo 2016-02-02]

10. Daikto registravimas ir kadastro žymos:

10.1.

Kadastrinius matavimus atliko (kadastro žyma)
Vaištybės įmonė valstybinis miškotvarkos institutas, a.k.
132340880

Daiktas: žemės sklypas Nr. 4400-3909-9382, aprašytas p. 2.1.
[registravimo pagrindas: 2015-12-03 Nekilnojamojo daikto kadastro duomenų byla
Kvalifikacijos pažymėjimas Nr. 2M-M-1639
[rašas galioja: Nuo 2016-02-02]

10.2.

Suformuotas naujas (daikto registravimas)
Daiktas: žemės sklypas Nr. 4400-3909-9382, aprašytas p. 2.1.
[registravimo pagrindas: 2015-10-28 Nacionalinės žemės tarnybos teritorinio skyriaus
vedėjo įsakymas Nr. 8VJ-1281-(14.8.2.)
2015-12-03 Nekilnojamojo daikto kadastro duomenų byla
2016-01-20 Nacionalinės žemės tarnybos teritorinio skyriaus
vedėjo įsakymas Nr. 8VJ-67-(14.8.2.)
[rašas galioja: Nuo 2016-02-02]

11. Registro pastabos ir nuorodos: [rašų nėra]

12. Kita informacija: [rašų nėra]

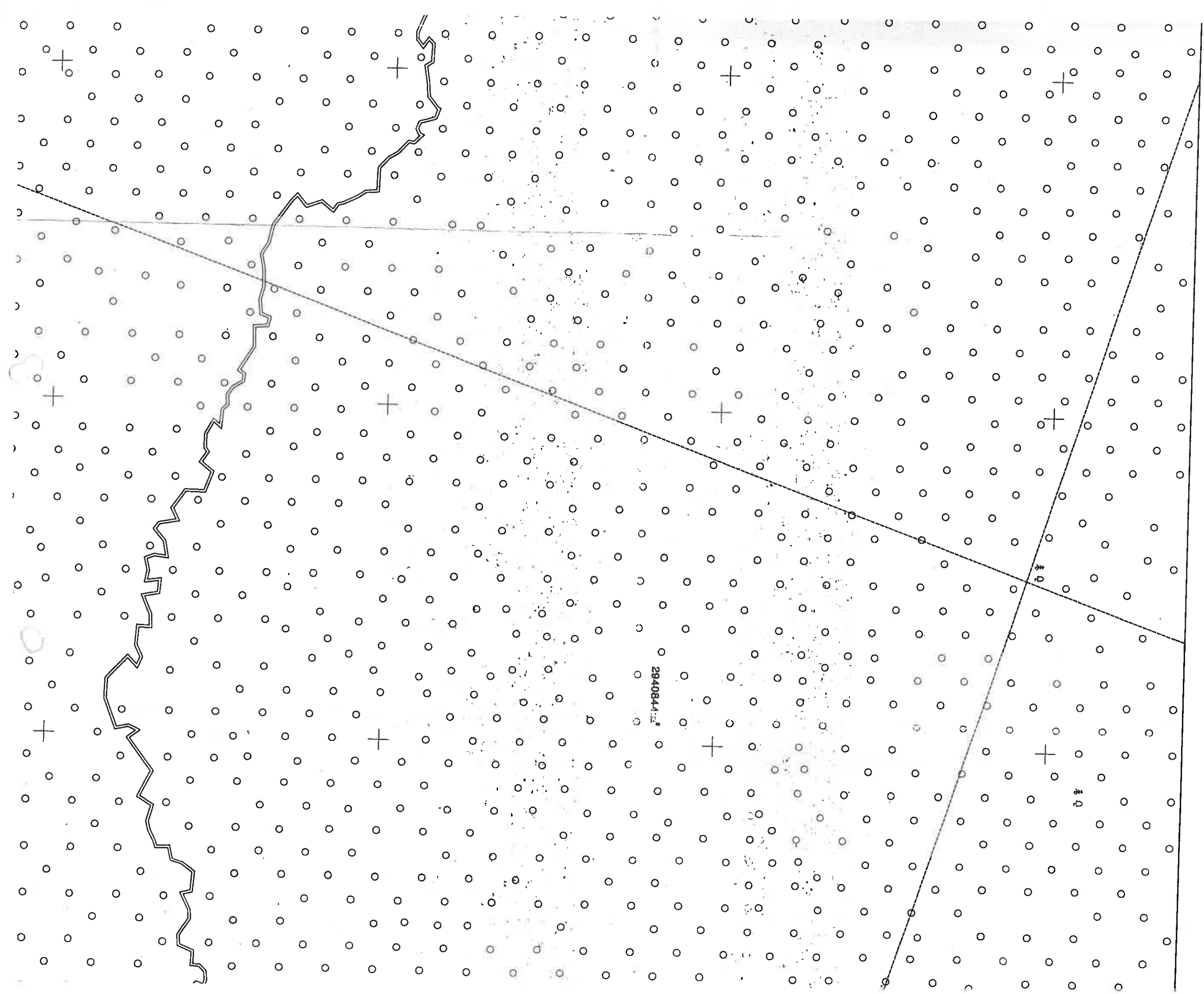
13. Informacija apie duomenų sandoriui tikslinimą: [rašų nėra]

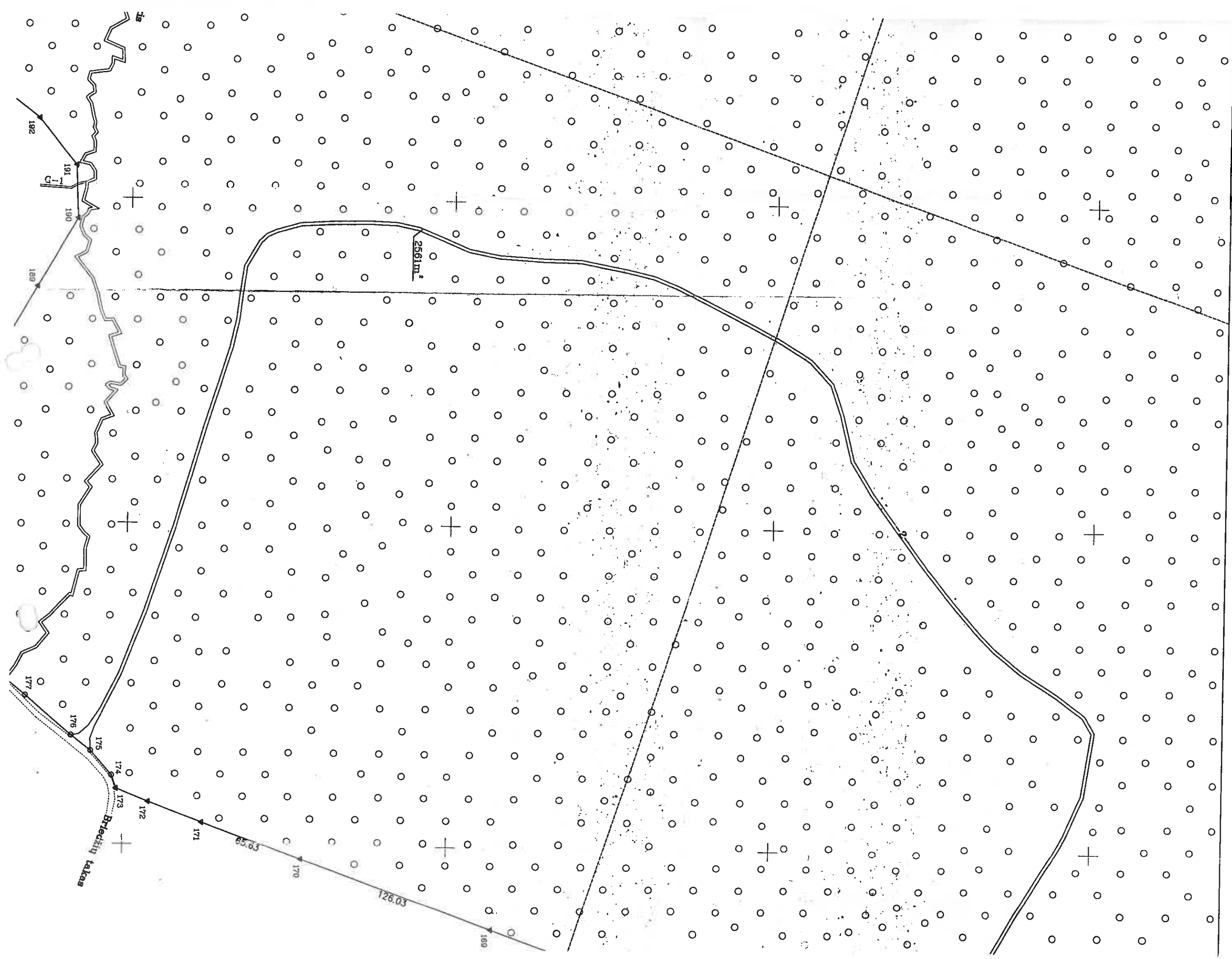
2016-02-03 11:11:03

Dokumentas patvirtintas
Vyresnioji kadastro registratore

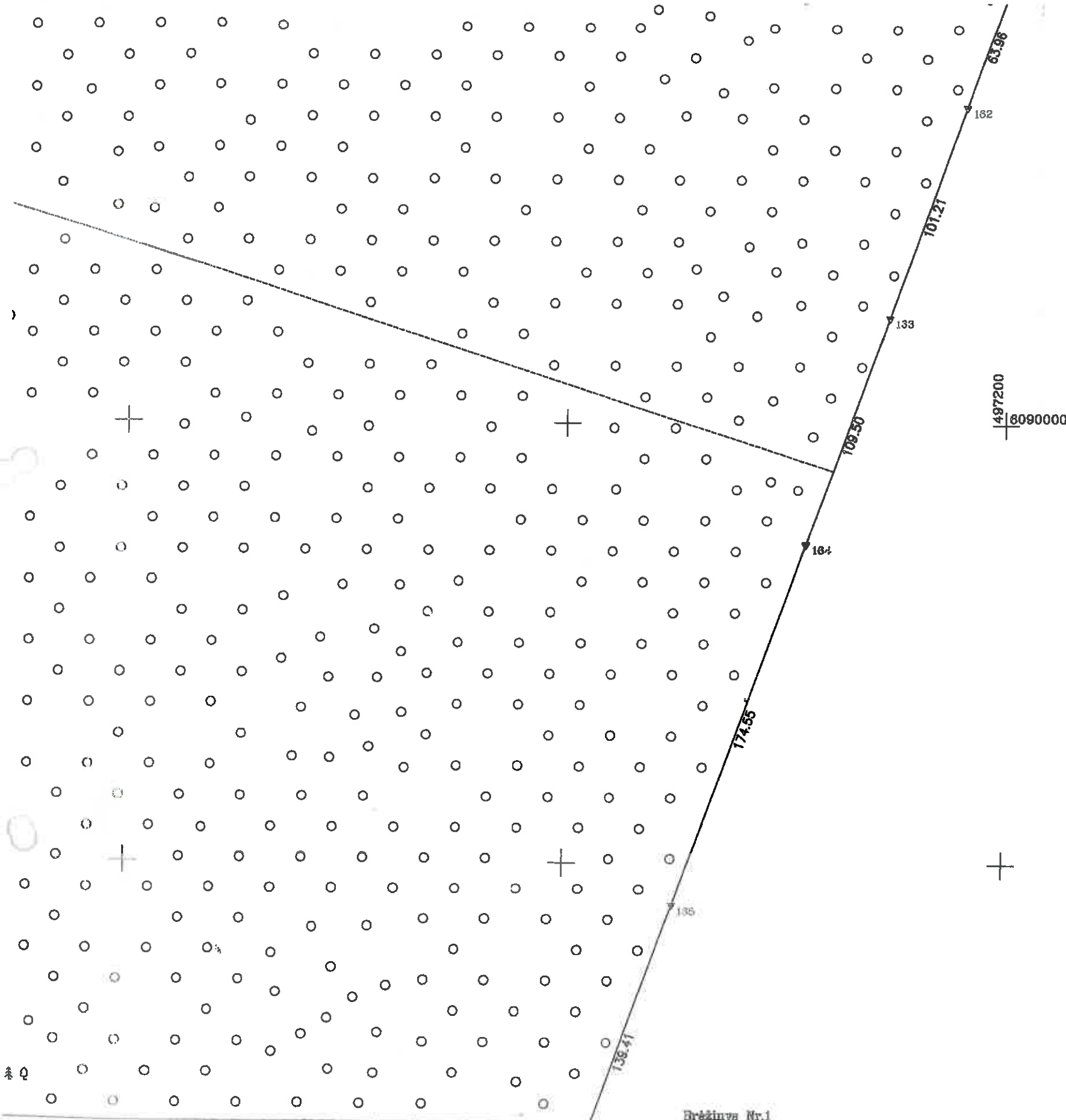


TERESĖ
VAŠKEVIČIENĖ





124-126	1901/0049:133	
126-127	1901/0049:134	
127-131		4400-1086-8212
131-140		8 m pločio kelias
140-148		valstybinė žemė
148-161		8 m pločio kelias
161-173		valstybinė žemė
234-249		pėsčiųjų takas
249-255		valstybinė žemė
255-270-1		pėsčiųjų takas



ŽEMĖS SKLYPO RIBOS
PAŽYMĖTOS KADASTRO ŽEMELAPYJE
2016 m. 12 mėn.
VI Registrų centro Kauno Filialas

(parašas) (parašas) (vardas, pavardė)

Su paženklinimais vietovėje žemės sklypo ribomis, aprašytais 2008-02-06, 2014-05-27 ir 2014-05-28 žemės sklypo paženklinimo-parodymo akte, ir nustatyti plotų sutinku:
Žemės savininkas (naudotojas):



VI Kauno miškų urėdija
(parašas) (parašas) (vardas, pavardė)
Mūsų urėdas
Edmundas Kovačikas
(parašas) (data) 2015-12-01

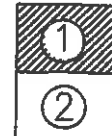
Nacionalinės žemės tarnybos prie Žemės ūkio ministerijos
Kauno miesto skyrius

Patikrino: _____
Suderino: _____
(parašas) (parašas) (vardas, pavardė) (data)

Nacionalinės žemės tarnybos prie Žemės ūkio ministerijos
Kauno miesto skyriaus
Vaidas, pavardė
Alma Markuckienė
(data) 2015-12-01

Brėžinys Nr.1
Brėžinys Nr.2

Brėžinių išdėstymo schema



V.I. Valstybinis miškotvarkos institutas
LICENCIJOS NR.G-804-(545) IŠDUOTA 2008.09.25

Pareigos	Parašas	Vardas, pavardė	Data
1. p. skyriaus vadovas		Algimantas Bartosavičius	2015-12-01
2. p. skyriaus specialistas		Vaidas Rosenbergas	2015-12-01

12



VALSTYBĖS ĮMONĖ REGISTRŲ CENTRAS
Vincio Kudirkos g. 18-3, LT-03105 Vilnius, tel. (5) 2688 262, faks. (5) 2688 311, el.p. info@registrucentras.lt

NEKILNOJAMOJO TURTO REGISTRO CENTRINIO DUOMENŲ BANKO IŠRAŠAS

2016-06-08 15:39:28

1. Nekilnojamojo turto registre įregistruotas turtas:

Registro Nr.: 44/2013409
Registro tipas: Žemės sklypas
Sudarymo data: 2015-10-26
Teritorija: Kauno m. sav., Kauno m. sav. teritorija
Registro tvarkytojas: Valstybės įmonės Registrų centro Kauno filialas

2. Nekilnojamieji daiktai:

2.1. Žemės sklypas
Unikalus daikto numeris: 4400-3992-5045
Žemės sklypo kadastro numeris ir kadastro
vietovės pavadinimas: 1901/0049:212 Kauno m. k.v.
Daikto pagrindinė naudojimo paskirtis: Miškų ūkio
Žemės sklypo naudojimo būdas: Rekreacinių miškų sklypai
Žemės sklypo plotas: 15.5019 ha
Miško žemės plotas: 15.3580 ha
Vandens telkinių plotas: 0.1439 ha
Matavimų tipas: Žemės sklypas suformuotas atliekant kadastrinius matavimus
Indeksuota žemės sklypo vertė: 51810 Eur
Indeksuota miško vertė: 51810 Eur
Indeksuota miško medynų vertė: 48821 Eur
Žemės sklypo vertė: 12039 Eur
Miško žemės ir medynų vertė: 12039 Eur
Miško medynų vertė: 10171 Eur
Vidutinė rinkos vertė: 75400 Eur
Vidutinės rinkos vertės nustatymo data: 2016-03-29
Vidutinės rinkos vertės nustatymo būdas: Masinis vertinimas
Kadastro duomenų nustatymo data: 2016-03-29

3. Daikto priklausiniai iš kito registro: įrašų nėra

4. Nuosavybė:

4.1. Nuosavybės teisė
Savininkas: LIETUVOS RESPUBLIKA, a.k. 111105555
Daiktas: žemės sklypas Nr. 4400-3992-5045, aprašytas p. 2.1.
Įregistravimo pagrindas: 2016-05-31 Nacionalinės žemės tarnybos teritorinio skyriaus
vedėjo įsakymas Nr. 8VJ-612-(14.8.2.)
Įrašas galioja: Nuo 2016-06-08

5. Valstybės ir savivaldybių žemės patikėjimo teisė:

5.1. Valstybinės žemės patikėjimo teisė
Patikėtinis: Nacionalinė žemės tarnyba prie Žemės ūkio ministerijos, a.k.
188704927
Daiktas: žemės sklypas Nr. 4400-3992-5045, aprašytas p. 2.1.
Įregistravimo pagrindas: 2016-05-31 Nacionalinės žemės tarnybos teritorinio skyriaus
vedėjo įsakymas Nr. 8VJ-612-(14.8.2.)
Įrašas galioja: Nuo 2016-06-08

6. Kitos daiktinės teisės : įrašų nėra

7. Juridiniai faktai: įrašų nėra

8. Žymos: įrašų nėra

9. Specialiosios žemės ir miško naudojimo sąlygos:

9.1. XXXIII. Rekreacinės teritorijos
Daiktas: žemės sklypas Nr. 4400-3992-5045, aprašytas p. 2.1.
Įregistravimo pagrindas: 2016-05-31 Nacionalinės žemės tarnybos teritorinio skyriaus
vedėjo įsakymas Nr. 8VJ-612-(14.8.2.)
Plotas: 15.5019 ha
Įrašas galioja: Nuo 2016-06-08

- 9.2. **XXIX. Paviršinio vandens telkinių apsaugos zonos**
 Daiktas: žemės sklypas Nr. 4400-3992-5045, aprašytas p. 2.1.
 Įregistravimo pagrindas: 2016-05-31 Nacionalinės žemės tarnybos teritorinio skyriaus vedėjo įsakymas Nr. 8VJ-612-(14.8.2.)
 Plotas: 3.2453 ha
 Įrašas galioja: Nuo 2016-06-08
- 9.3. **XXVI. Miško naudojimo apribojimai**
 Daiktas: žemės sklypas Nr. 4400-3992-5045, aprašytas p. 2.1.
 Įregistravimo pagrindas: 2016-05-31 Nacionalinės žemės tarnybos teritorinio skyriaus vedėjo įsakymas Nr. 8VJ-612-(14.8.2.)
 Plotas: 15.358 ha
 Įrašas galioja: Nuo 2016-06-08

10. Daikto registravimas ir kadastro žymos:

- 10.1. **Suformuotas naujas (daikto registravimas)**
 Daiktas: žemės sklypas Nr. 4400-3992-5045, aprašytas p. 2.1.
 Įregistravimo pagrindas: 2016-03-29 Nekilnojamojo daikto kadastro duomenų byla 2016-05-31 Nacionalinės žemės tarnybos teritorinio skyriaus vedėjo įsakymas Nr. 8VJ-612-(14.8.2.)
 Įrašas galioja: Nuo 2016-06-08
- 10.2. **Kadastrinius matavimus atliko (kadastro žyma)**
 Valstybės įmonė valstybinis miškotvarkos institutas, a.k. 132340880
 Daiktas: žemės sklypas Nr. 4400-3992-5045, aprašytas p. 2.1.
 Įregistravimo pagrindas: 2016-03-29 Nekilnojamojo daikto kadastro duomenų byla Kvalifikacijos pažymėjimas Nr. 2M-M-1640
 Įrašas galioja: Nuo 2016-06-08

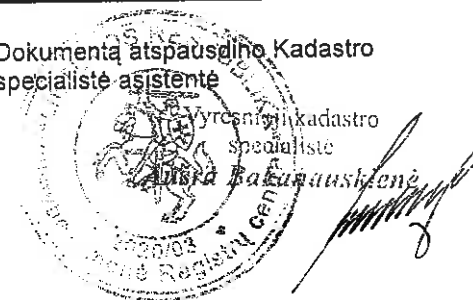
11. Registro pastabos ir nuorodos: įrašų nėra

12. Kita informacija: įrašų nėra

13. Informacija apie duomenų sandoriui tikslinimą: įrašų nėra

2016-06-08 15:39:28

Dokumentą atspausdino Kadastro
 specialistė asistentė



MONIKA
 JANKŪNAITĖ

ŽEMĖS SKLYPO PLANAS M 1:2000
Sklypo plotas 155019 m²



Kadastro:	vietovė	Kauno m.	blokas	sklypas
Žemės sklypo kadastro Nr.	1	0	0	1

Gatvė, namo Nr.	prie Vasarvietės g. projekt. Nr.97-8
Kaimas (miestelis)	
Seniūnija	Elgulių
Miestas (rajonas)	Kauno
Apskritis	Kauno

Gretimybė	Gretimo žemės sklypo kadastro Nr.	Pastaba
1-2		4400-0100-2014 1086-8212
2-8		Valstybinė žemė
3-9	1901/0049:13	
9-10	1901/0049:145	
10-12		Valstybinė žemė
12-13	1901/0049:192	
13-15	1901/0049:174	
15-16		valstybinė žemė
16-18	1901/0049:28	
18-19		Kauno rajono riba
19-22	1901/0049:29	
22-23		valstybinė žemė
23-25		Kauno rajono riba
25-27	1901/0049:30	
27-29	1901/0049:31	
29-31		Kauno rajono riba
31-34	1901/0049:31	
34-40	1901/0049:32	
40-71		Kauno rajono riba
71-98		4m pločio kelias
98-100		4400-01-90-2014 1086-8212
100-1		Valstybinė žemė



paženkintomis vietovėse žemės sklypo ribomis, aprašytomis 2009-01-11 ir 2014-04-01 žemės sklypo paženklinimo-parodymo akte, ir nustatytą plotą sutinku:
Žemės savininkas (naudotojas):

Vl. Kauno miškų urėdija (sav. pradž.) (data) 2016-04-21 (data)

Kaunas, miesto plotas
Patikrinęs: (parašas)
Suderino: (parašas)
Nacionalinė žemės tarnyba prie Žemės ūkio ministerijos
2016-04-21 (data)

14



VALSTYBĖS ĮMONĖ REGISTRŲ CENTRAS
Vinco Kudirkos g. 18-3, LT-03105 Vilnius, tel. (5) 2688 262, faks. (5) 2688 311, el.p. info@registrucentras.lt

NEKILNOJAMOJO TURTO REGISTRO CENTRINIO DUOMENŲ BANKO IŠRAŠAS

2016-06-08 09:17:31

1. Nekilnojamojo turto registre įregistruotas turtas:

Registro Nr.: 44/1995038
Registro tipas: Žemės sklypas
Sudarymo data: 2015-08-13
Kaunas

Registro tvarkytojas: Valstybės įmonės Registrų centro Kauno filialas

2. Nekilnojamieji daiktai:

2.1. Žemės sklypas
Kaunas

Unikalus daikto numeris: 4400-3921-1226

Žemės sklypo kadastro numeris ir kadastro

vietovės pavadinimas: 1901/0050:2 Kauno m. k.v.

Daikto pagrindinė naudojimo paskirtis: Miškų ūkio

Žemės sklypo naudojimo būdas: Rekreatinių miškų sklypai

Žemės sklypo plotas: 59.4388 ha

Miško žemės plotas: 56.7635 ha

Vandens telkinių plotas: 0.6569 ha

Kitos žemės plotas: 2.0184 ha

Nusausintos žemės plotas: 0.6569 ha

Matavimų tipas: Žemės sklypas suformuotas atliekant kadastrinius matavimus

Indeksuota žemės sklypo vertė: 131872 Eur

Indeksuota miško vertė: 131872 Eur

Indeksuota miško medynų vertė: 121973 Eur

Žemės sklypo vertė: 31598 Eur

Miško žemės ir medynų vertė: 31598 Eur

Miško medynų vertė: 25411 Eur

Vidutinė rinkos vertė: 219073 Eur

Vidutinės rinkos vertės nustatymo data: 2016-04-04

Vidutinės rinkos vertės nustatymo būdas: Masinis vertinimas

Kadastro duomenų nustatymo data: 2016-04-04

3. Daikto priklausiniai iš kito registro: įrašų nėra

4. Nuosavybė:

4.1. Nuosavybės teisė

Savininkas: LIETUVOS RESPUBLIKA, a.k. 111105555

Daiktas: žemės sklypas Nr. 4400-3921-1226, aprašytas p. 2.1.

Įregistravimo pagrindas: 2016-05-16 Nacionalinės žemės tarnybos teritorinio skyriaus
vedėjo įsakymas Nr. 8VJ-566-(14.8.2.)

Įrašas galioja: Nuo 2016-06-08

5. Valstybės ir savivaldybių žemės patikėjimo teisė:

5.1. Valstybinės žemės patikėjimo teisė

Patikėtinis: Nacionalinė žemės tarnyba prie Žemės ūkio ministerijos, a.k.
188704927

Daiktas: žemės sklypas Nr. 4400-3921-1226, aprašytas p. 2.1.

Įregistravimo pagrindas: 2016-05-16 Nacionalinės žemės tarnybos teritorinio skyriaus
vedėjo įsakymas Nr. 8VJ-566-(14.8.2.)

Įrašas galioja: Nuo 2016-06-08

6. Kitos daiktinės teisės : įrašų nėra

7. Juridiniai faktai: įrašų nėra

8. Žymos: įrašų nėra

9. Specialiosios žemės ir miško naudojimo sąlygos:

9.1. XLIX. Vandentiekio, lietaus ir fekalinės kanalizacijos tinklų ir
įrenginių apsaugos zonos

Daiktas: žemės sklypas Nr. 4400-3921-1226, aprašytas p. 2.1.

Įregistravimo pagrindas: 2016-05-16 Nacionalinės žemės tarnybos teritorinio skyriaus
vedėjo įsakymas Nr. 8VJ-566-(14.8.2.)

- Plotas: 0.2584 ha
[rašas galioja: Nuo 2016-06-08]
- 9.2. XXXIII. Rekreacinės teritorijos
Daiktas: žemės sklypas Nr. 4400-3921-1226, aprašytas p. 2.1.
[registravimo pagrindas: 2016-05-16 Nacionalinės žemės tarnybos teritorinio skyriaus vedėjo įsakymas Nr. 8VJ-566-(14.8.2.)
Plotas: 59.4388 ha
[rašas galioja: Nuo 2016-06-08]
- 9.3. XXVI. Miško naudojimo apribojimai
Daiktas: žemės sklypas Nr. 4400-3921-1226, aprašytas p. 2.1.
[registravimo pagrindas: 2016-05-16 Nacionalinės žemės tarnybos teritorinio skyriaus vedėjo įsakymas Nr. 8VJ-566-(14.8.2.)
Plotas: 56.7635 ha
[rašas galioja: Nuo 2016-06-08]
- 9.4. XXI. Žemės sklypai, kuriuose įrengtos valstybei priklausančios melioracijos sistemos bei įrenginiai
Daiktas: žemės sklypas Nr. 4400-3921-1226, aprašytas p. 2.1.
[registravimo pagrindas: 2016-05-16 Nacionalinės žemės tarnybos teritorinio skyriaus vedėjo įsakymas Nr. 8VJ-566-(14.8.2.)
Plotas: 0.6569 ha
[rašas galioja: Nuo 2016-06-08]
- 9.5. XVII. Valstybinio geodezinio pagrindo punktų apsaugos zonos
Daiktas: žemės sklypas Nr. 4400-3921-1226, aprašytas p. 2.1.
[registravimo pagrindas: 2016-05-16 Nacionalinės žemės tarnybos teritorinio skyriaus vedėjo įsakymas Nr. 8VJ-566-(14.8.2.)
Plotas: 0.0003 ha
[rašas galioja: Nuo 2016-06-08]
- 9.6. VI. Elektros linijų apsaugos zonos
Daiktas: žemės sklypas Nr. 4400-3921-1226, aprašytas p. 2.1.
[registravimo pagrindas: 2016-05-16 Nacionalinės žemės tarnybos teritorinio skyriaus vedėjo įsakymas Nr. 8VJ-566-(14.8.2.)
Plotas: 3.2314 ha
[rašas galioja: Nuo 2016-06-08]

10. Daikto registravimas ir kadastro žymos:

- 10.1. Suformuotas naujas (daikto registravimas)
Daiktas: žemės sklypas Nr. 4400-3921-1226, aprašytas p. 2.1.
[registravimo pagrindas: 2016-04-04 Nekilnojamojo daikto kadastro duomenų byla
2016-05-16 Nacionalinės žemės tarnybos teritorinio skyriaus vedėjo įsakymas Nr. 8VJ-566-(14.8.2.)
[rašas galioja: Nuo 2016-06-08]
- 10.2. Kadastrinius matavimus atliko (kadastro žyma)
Valstybės įmonė valstybinis miškotvarkos institutas, a.k.
132340880
Daiktas: žemės sklypas Nr. 4400-3921-1226, aprašytas p. 2.1.
[registravimo pagrindas: 2016-04-04 Nekilnojamojo daikto kadastro duomenų byla
Kvalifikacijos pažymėjimas Nr. 2M-M-1717
[rašas galioja: Nuo 2016-06-08]

11. Registro pastabos ir nuorodos: įrašų nėra

12. Kita informacija: įrašų nėra

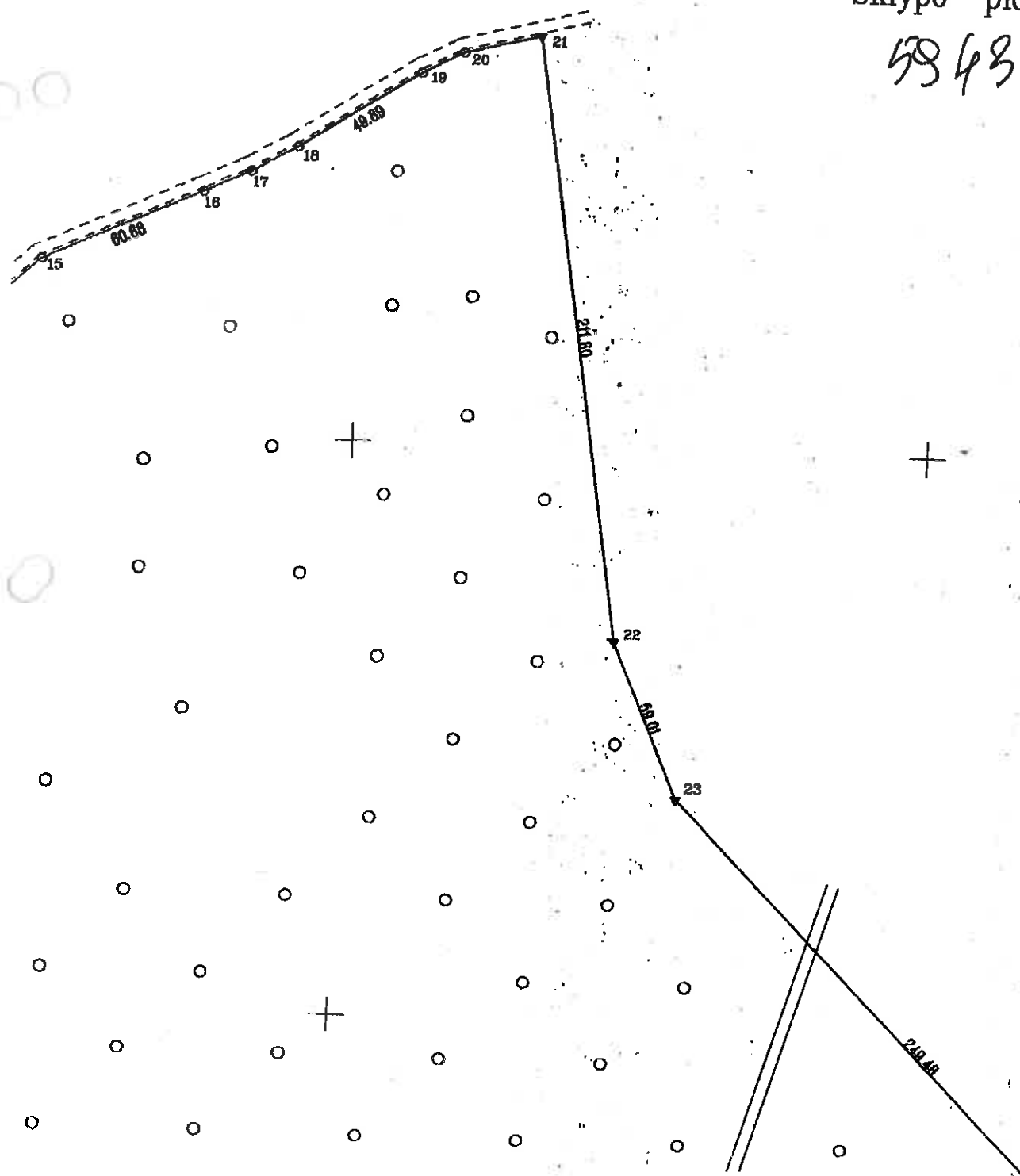
13. Informacija apie duomenų sandoriui tikslinimą: įrašų nėra

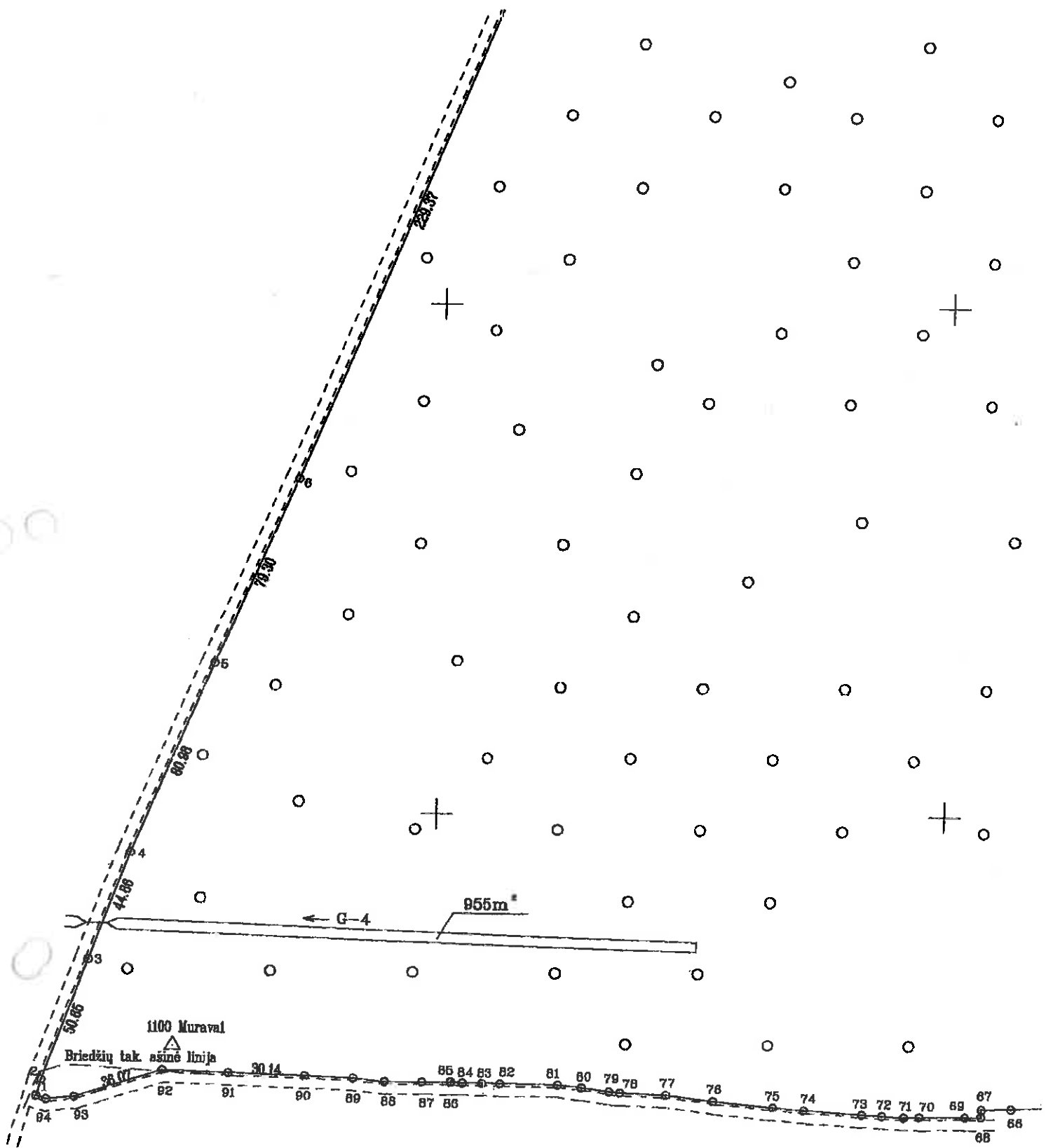
2016-06-08 09:17:31

Dokumentas atsinaujino Kadastro
specialioje asistenteALINA
GUTARAVIČIŪTĖ

ŽEMES SKLYPO PLANAS M
Sklypo plotas 5943

48 43 88





497800
6088800

表 Q

462203m²

1181m²

443

G-4

G-6

59.49

92.32

38.81

64.64

110

表 Q

11626m²

55

54

53

52

51

50

49

48

47

46

45

44

43

42

41

40

39

38

37

36

35

34

33

32

31

30

29

28

27

26

25

24

23

22

21

20

19

18

17

16

15

14

13

12

11

10

9

8

7

6

5

4

3

2

1

0

-1

-2

-3

-4

-5

-6

-7

-8

-9

-10

-11

-12

-13

-14

-15

-16

-17

-18

-19

-20

-21

-22

-23

-24

-25

-26

-27

-28

-29

-30

-31

-32

-33

-34

-35

-36

-37

-38

-39

-40

-41

-42

-43

-44

-45

-46

-47

-48

-49

-50

-51

-52

-53

-54

-55

-56

-57

-58

-59

-60

-61

-62

-63

-64

-65

-66

-67

-68

-69

-70

-71

-72

-73

-74

-75

-76

-77

-78

-79

-80

-81

-82

-83

-84

-85

-86

-87

-88

-89

-90

-91

-92

-93

-94

-95

-96

-97

-98

-99

-100

-101

-102

-103

-104

-105

-106

-107

-108

-109

-110

-111

-112

-113

-114

-115

-116

-117

-118

-119

-120

-121

-122

-123

-124

-125

-126

-127

-128

-129

-130

-131

-132

-133

-134

-135

-136

-137

-138

-139

-140

-141

-142

-143

-144

-145

-146

-147

-148

-149

-150

-151

-152

-153

-154

-155

-156

-157

-158

-159

-160

-161

-162

-163

-164

-165

-166

-167

-168

-169

-170

-171

-172

-173

-174

-175

-176

-177

-178

-179

-180

-181

-182

-183

-184

-185

-186

-187

-188

-189

-190

-191

-192

-193

-194

-195

-196

-197

-198

-199

-200

-201

-202

-203

-204

-205

-206

-207

-208

-209

-210

-211

-212

-213

-214

-215

-216

-217

-218

-219

-220

-221

-222

-223

-224

-225

-226

-227

-228

-229

-230

-231

-232

-233

-234

-235

-236

-237

-238

-239

-240

-241

-242

-243

-244

-245

-246

-247

-248

-249

-250

-251

-252

-253

-254

-255

-256

-257

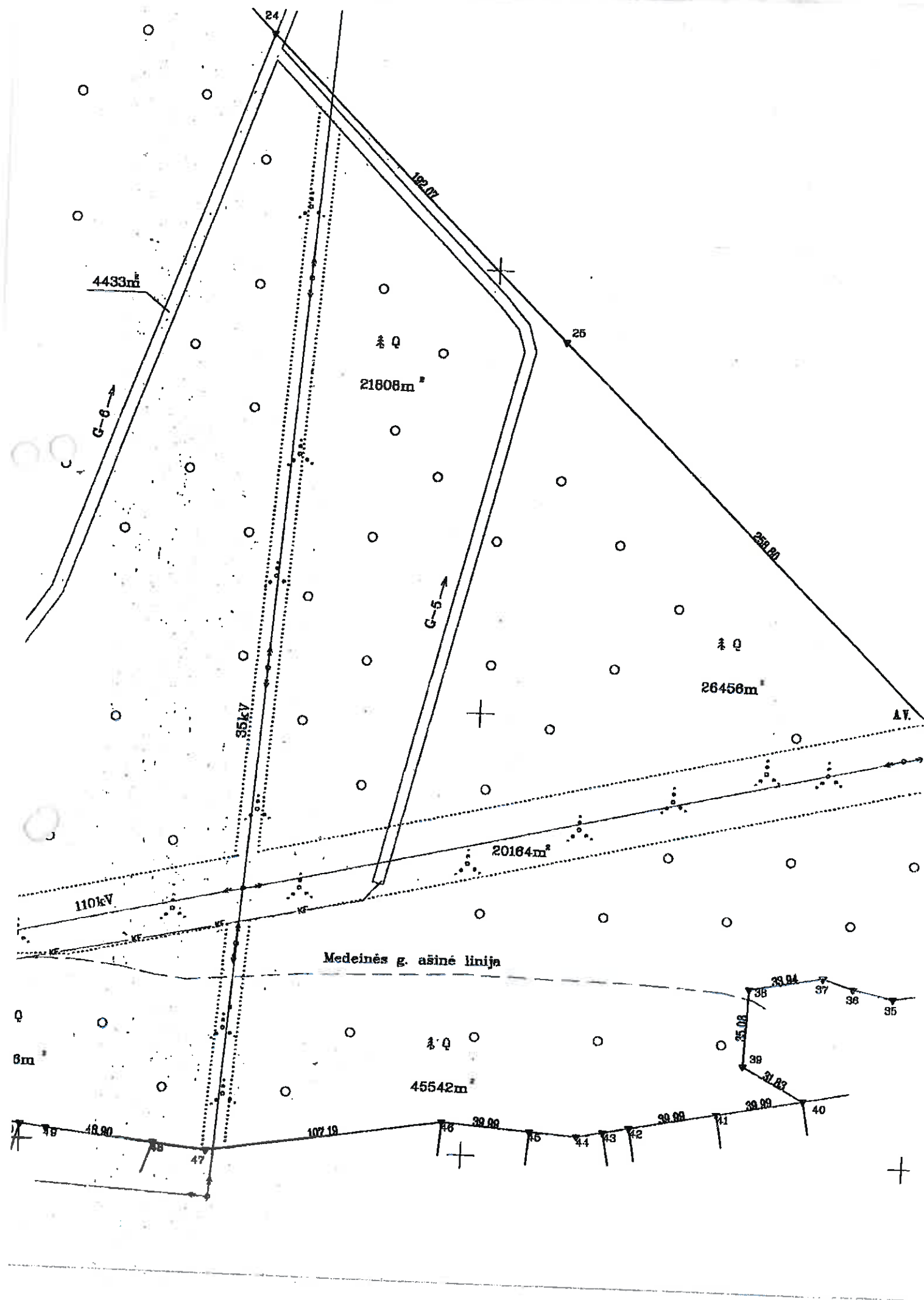
-258

-259

-260

-261

-262



Kanno miškų urėdija
(vardas, pavardė)

mno mišų urėdija miškų urėdas
(vardas, pavardė)

.....
[.....]

idle

Patikrinc:

Suderina

(paleiros)

founder

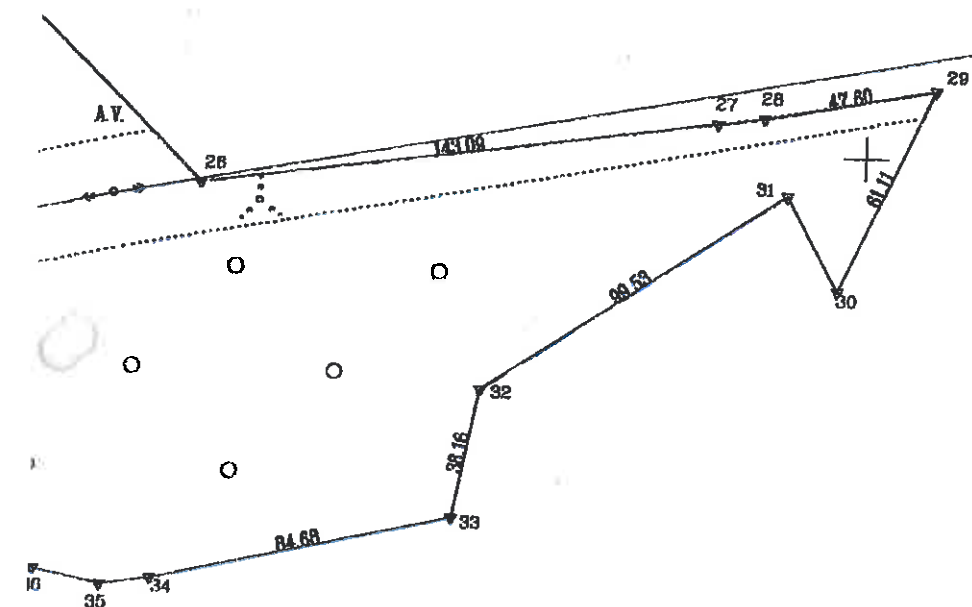
112100

1215

‘ସଂଶ୍ଳିଷ୍ଟ’

1

51112



LICENCIJOS NR G-804 -(545) IŠDUOTA 2008.09.25

Pareigos	Pareigos	Vardas, pavardė	Data
1. p. skyriaus vedėjas	<i>[Signature]</i>	Algimantas Bartosevičienė	2016-04-04

Kadastras:	vieta:	Kauno m.	blokas	sklypas
Žemės sklypo kadastras Nr.			1 9 0 1 0 0 5 0	2

Gatvė, namo Nr.	Briedžių tak. proj. Nr. 96
Kaimas (miestelis)	
Seniūnija	Eigulių
Miestas (rajonas)	Kauno
Apskritis	Kauno

Gretimybė	Gretimų žemių sklypo kadastras Nr.	Pastabos
1-21		
21-29	5233/0003:542	4m pločio kelias
29-40		Kauno miesto savivaldybės riba
40-41	1901/0051:21	valstybinė žemė
41-42	1901/0051:17	
42-43		
43-45	1901/0051:16	valstybinė žemė
45-46	1901/0051:15	
46-47		
47-48	1901/0051:66	valstybinė žemė
48-50	1901/0051:59	
50-51	1901/0051:51	
51-52	1901/0051:56	valstybinė žemė
52-53	1901/0051:68	
53-55	1901/0051:52	
55-60		valstybinė žemė
60-1		4400-0687-0276

Levyman filets
[Signature]

16



VALSTYBĖS ĮMONĖ REGISTRŲ CENTRAS
Vincio Kudirkos g. 18-3, LT-03105 Vilnius, tel. (5) 2688 262, faks. (5) 2688 311, el.p. info@registrucentras.lt

NEKILNOJAMOJO TURTO REGISTRO CENTRINIO DUOMENŲ BANKO IŠRAŠAS

1. Nekilnojamojo turto registre įregistruotas turtas: 2016-06-22 14:36:47

Registro Nr.: 44/2025838
Registro tipas: Žemės sklypas
Sudarymo data: 2015-12-21
Teritorija: Kauno m. sav., Kauno m. sav. teritorija
Registro tvarkytojas: Valstybės įmonės Registrų centro Kauno filialas

2. Nekilnojamieji daiktai:

2.1.

Žemės sklypas

Unikalus daikto numeris: 4400-4050-7620
Žemės sklypo kadastro numeris ir kadastro vietovės

pavadinimas: 1901/0279:799 Kauno m. k.v.

Daikto pagrindinė naudojimo paskirtis: Miškų ūkio

Žemės sklypo naudojimo būdas: Ekosistemų apsaugos miškų sklypai

Žemės sklypo naudojimo būdas: Rekreacinių miškų sklypai

Žemės sklypo plotas: 46.7699 ha

Miško žemės plotas: 45.8206 ha

Vandens telkinių plotas: 0.3656 ha

Kitos žemės plotas: 0.5837 ha

Žemės ūkio naudmenų našumo balas: 40.0

Matavimų tipas: Žemės sklypas suformuotas atliekant kadastrinius matavimus

Indeksuota žemės sklypo vertė: 155584 Eur

Indeksuota miško vertė: 155584 Eur

Indeksuota miško medynų vertė: 146971 Eur

Žemės sklypo vertė: 36002 Eur

Sklypo vertė be miško žemės ir medynų: 0 Eur

Miško žemės ir medynų vertė: 36002 Eur

Miško medynų vertė: 30619 Eur

Vidutinė rinkos vertė: 202000 Eur

Vidutinės rinkos vertės nustatymo data: 2016-03-29

Vidutinės rinkos vertės nustatymo būdas: Masinis vertinimas

Kadastro duomenų nustatymo data: 2016-03-29

3. Daikto priklausiniai iš kito registro: įrašų nėra

4. Nuosavybė:

4.1.

Nuosavybės teisė

Savininkas: LIETUVOS RESPUBLIKA, a.k. 111105555

Daiktas: žemės sklypas Nr. 4400-4050-7620, aprašytas p. 2.1.

Įregistravimo pagrindas: 2016-06-01 Nacionalinės žemės tarnybos teritorinio skyriaus vedėjo

įsakymas Nr. 8VJ-614-(14.8.2.)

Įrašas galioja: Nuo 2016-06-21

5. Valstybės ir savivaldybių žemės patikėjimo teisė:

5.1.

Valstybinės žemės patikėjimo teisė

Patikėtinis: Nacionalinė žemės tarnyba prie Žemės ūkio ministerijos, a.k. 188704927

Daiktas: žemės sklypas Nr. 4400-4050-7620, aprašytas p. 2.1.

Įregistravimo pagrindas: 2016-06-01 Nacionalinės žemės tarnybos teritorinio skyriaus vedėjo

įsakymas Nr. 8VJ-614-(14.8.2.)

Įrašas galioja: Nuo 2016-06-21

6. Kitos daiktinės teisės: įrašų nėra

7. Juridiniai faktai: įrašų nėra

8. Žymos: įrašų nėra

9. Specialiosios žemės ir miško naudojimo sąlygos:

9.1.

XXVI. Miško naudojimo apribojimai

Daiktas: žemės sklypas Nr. 4400-4050-7620, aprašytas p. 2.1.

Įregistravimo pagrindas: 2016-06-01 Nacionalinės žemės tarnybos teritorinio skyriaus vedėjo

įsakymas Nr. 8VJ-614-(14.8.2.)

Plotas: 45.8206 ha

Įrašas galioja: Nuo 2016-06-21

XXXIII. Rekreacinės teritorijos

Daiktas: žemės sklypas Nr. 4400-4050-7620, aprašytas p. 2.1.

Įregistravimo pagrindas: 2016-06-01 Nacionalinės žemės tarnybos teritorinio skyriaus vedėjo

įsakymas Nr. 8VJ-614-(14.8.2.)

Plotas: 46.7699 ha

Įrašas galioja: Nuo 2016-06-21

9.2.

- 9.3. II. Kelių apsaugos zonos
Daiktas: žemės sklypas Nr. 4400-4050-7620, aprašytas p. 2.1.
[registravimo pagrindas: 2016-06-01 Nacionalinės žemės tarnybos teritorinio skyriaus vedėjo įsakymas Nr. 8VJ-614-(14.8.2.)
Plotas: 4.5223 ha
[rašas galioja: Nuo 2016-06-21
- 9.4. XXIX. Paviršinio vandens telkinių pakrantės apsaugos juostos
Daiktas: žemės sklypas Nr. 4400-4050-7620, aprašytas p. 2.1.
[registravimo pagrindas: 2016-06-01 Nacionalinės žemės tarnybos teritorinio skyriaus vedėjo įsakymas Nr. 8VJ-614-(14.8.2.)
Plotas: 1.4035 ha
[rašas galioja: Nuo 2016-06-21
- 9.5. XXIX. Paviršinio vandens telkinių apsaugos zonos
Daiktas: žemės sklypas Nr. 4400-4050-7620, aprašytas p. 2.1.
[registravimo pagrindas: 2016-06-01 Nacionalinės žemės tarnybos teritorinio skyriaus vedėjo įsakymas Nr. 8VJ-614-(14.8.2.)
Plotas: 22.3321 ha
[rašas galioja: Nuo 2016-06-21
- 9.6. VI. Elektros linijų apsaugos zonos
Daiktas: žemės sklypas Nr. 4400-4050-7620, aprašytas p. 2.1.
[registravimo pagrindas: 2016-06-01 Nacionalinės žemės tarnybos teritorinio skyriaus vedėjo įsakymas Nr. 8VJ-614-(14.8.2.)
Plotas: 0.6567 ha
[rašas galioja: Nuo 2016-06-21
- 9.7. XLIX. Vandentiekio, lietaus ir fekalinės kanalizacijos tinklų ir įrenginių apsaugos zonos
Daiktas: žemės sklypas Nr. 4400-4050-7620, aprašytas p. 2.1.
[registravimo pagrindas: 2016-06-01 Nacionalinės žemės tarnybos teritorinio skyriaus vedėjo įsakymas Nr. 8VJ-614-(14.8.2.)
Plotas: 0.0818 ha
[rašas galioja: Nuo 2016-06-21
- 9.8. XXXV. Kraštovaizdžio draustiniai
Daiktas: žemės sklypas Nr. 4400-4050-7620, aprašytas p. 2.1.
[registravimo pagrindas: 2016-06-01 Nacionalinės žemės tarnybos teritorinio skyriaus vedėjo įsakymas Nr. 8VJ-614-(14.8.2.)
Plotas: 45.7828 ha
[rašas galioja: Nuo 2016-06-21
- 9.9. IX. Dujotiekių apsaugos zonos
Daiktas: žemės sklypas Nr. 4400-4050-7620, aprašytas p. 2.1.
[registravimo pagrindas: 2016-06-01 Nacionalinės žemės tarnybos teritorinio skyriaus vedėjo įsakymas Nr. 8VJ-614-(14.8.2.)
Plotas: 0.0615 ha
[rašas galioja: Nuo 2016-06-21

10. Daikto registravimas ir kadastro žymos:

- 10.1. Kadastrinius matavimus atliko (kadastro žyma)
ALGIMA BARTOSEVIČIENĖ, gim. 1967-11-27
Daiktas: žemės sklypas Nr. 4400-4050-7620, aprašytas p. 2.1.
[registravimo pagrindas: 2012-01-04 Kvalifikacijos pažymėjimas Nr. 2M-M-1717
2016-03-29 Nekilnojamojo daikto kadastro duomenų byla
[rašas galioja: Nuo 2016-06-22
- 10.2. Suformuotas naujas (daikto registravimas)
Daiktas: žemės sklypas Nr. 4400-4050-7620, aprašytas p. 2.1.
[registravimo pagrindas: 2016-03-29 Nekilnojamojo daikto kadastro duomenų byla
2016-06-01 Nacionalinės žemės tarnybos teritorinio skyriaus vedėjo įsakymas Nr. 8VJ-614-(14.8.2.)
[rašas galioja: Nuo 2016-06-21

11. Registro pastabos ir nuorodos:
Natura2000 BAST - 25.8132 ha

12. Kita informacija: [rašų nėra]

13. Informacija apie duomenų sandorių tikslinimą: [rašų nėra]

2016-06-22 14:38:47

Dokumentą atspausdino Kadastro specialistė
asistentė


IEVA
BEKEŠIOTĖ

Vyresnysis kadastro
specialistė

Aušra Sakamuskienė

ŽEMĖS SKLYPO PLANAS M 1:2000

Sklypo plotas 467699 m²

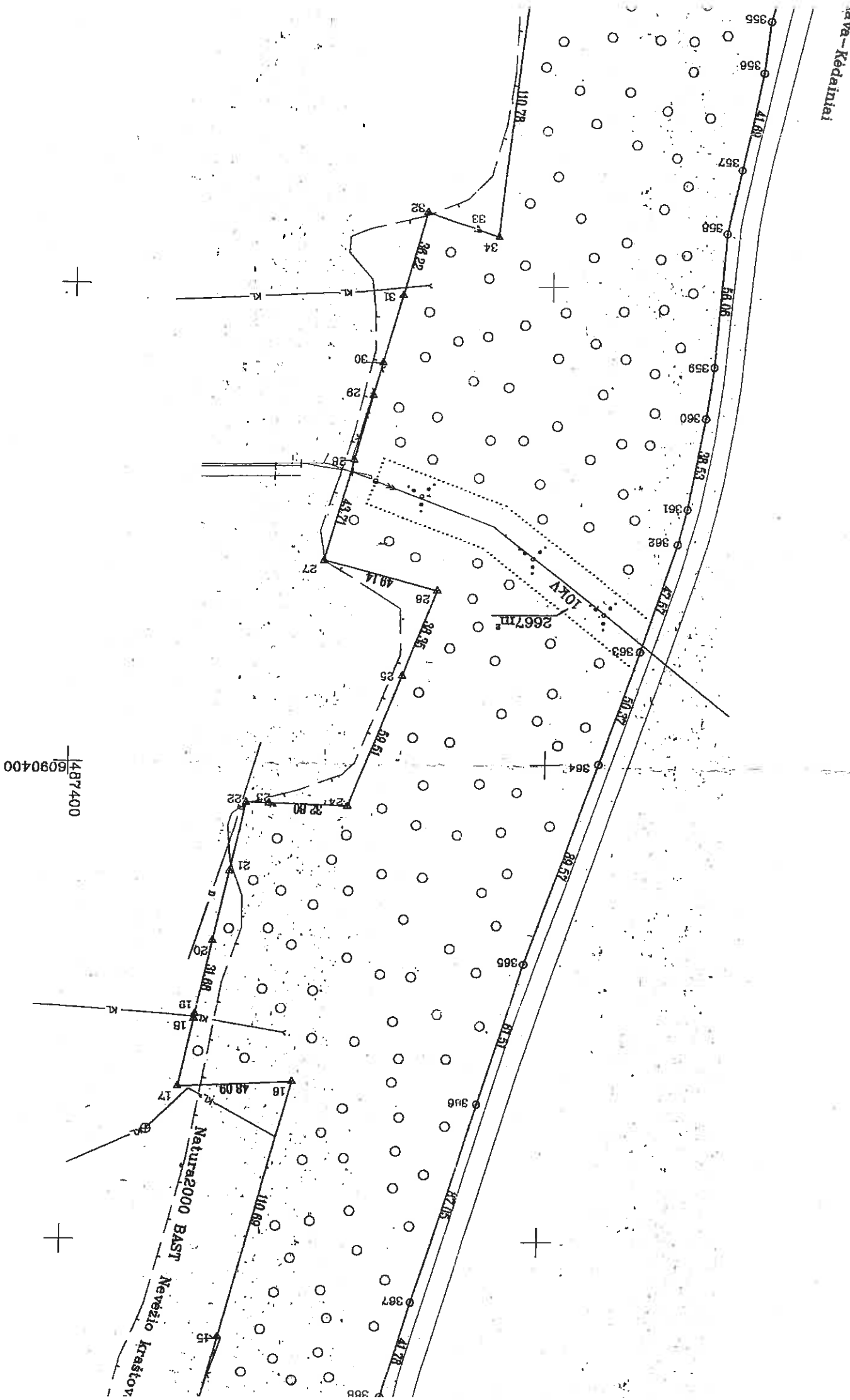


Kadastro:	vietovė	Kauno m.	blokas				sklypas						
Žemės sklypo kadastro Nr.			1	9	0	1	0	2	7	9			

Gatvė, namo Nr.	prie Romainių g.,skl.Nr.283_1
Kaimas (miestelis)	
Seniūnija	Šilainių
Miestas (rajonas)	Kauno
Apskritis	Kauno

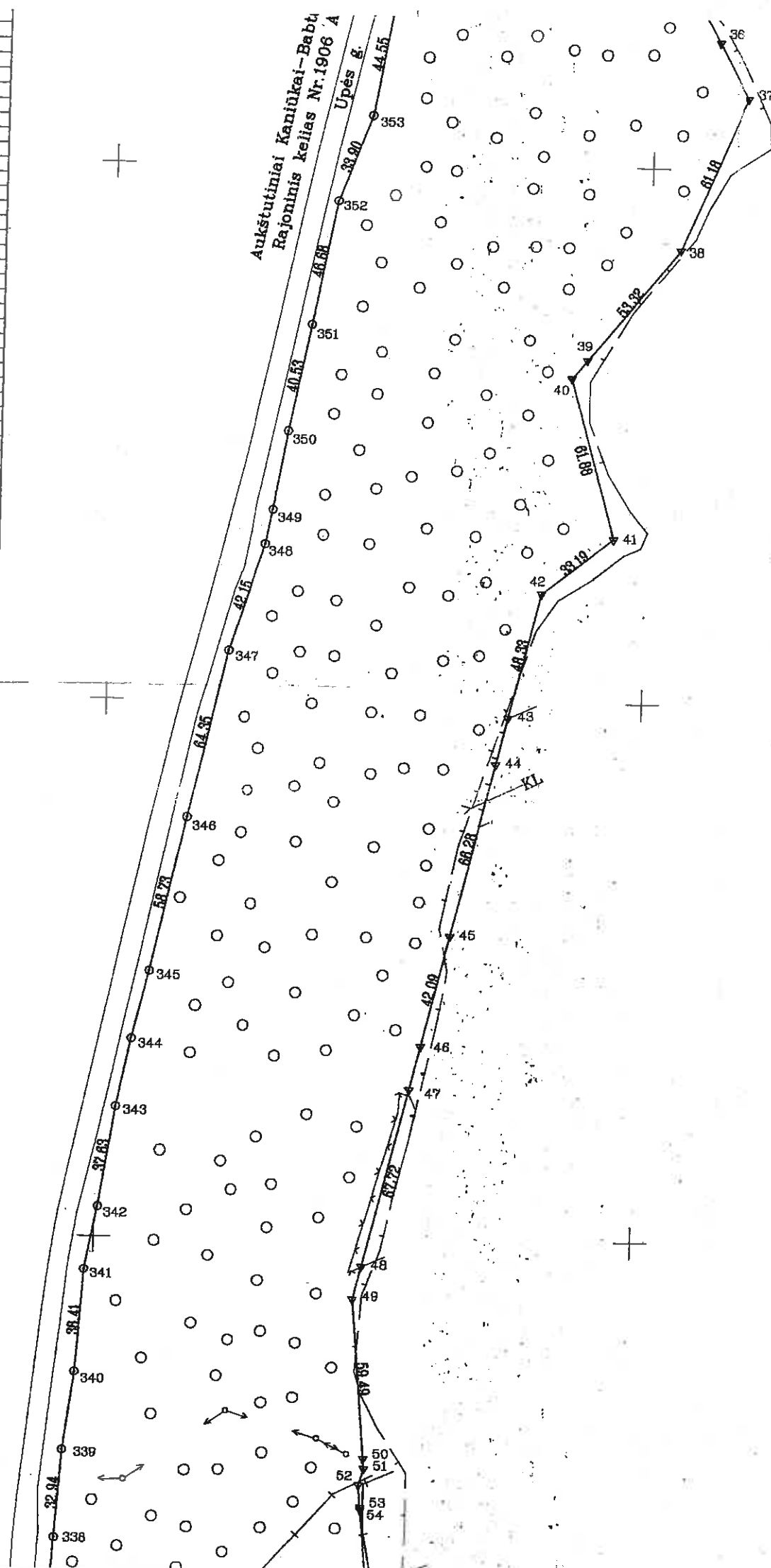
Gretimybė	Gretimo žemės sklypo kadastro Nr.	Pastabos
1-10		Romainių g.
10-12	1901/0279: 756	
12-13	1901/0279: 755	
13-15	1901/0279: 58	
15-17	1901/0279: 26	
17-18	1901/0279: 610	
18-20	1901/0279: 621	
20-21	1901/0279: 620	
21-22	1901/0279: 619	
22-23	1901/0279: 232	
23-25	1901/0279: 233	
25-27	1901/0279: 287	
27-28	1901/0279: 250	
28-30	1901/0279: 215	
30-31	1901/0279: 199	

122-123	2.56
123-124	18.48
124-125	28.84
125-126	10.98
126-127	5.91
127-128	8.86
128-129	19.42
129-130	13.12
130-131	15.59
131-132	6.15
132-133	22.03
133-134	13.39
134-135	18.44
135-136	12.33
136-137	23.57
137-138	28.74
138-139	13.05
139-140	11.00
140-141	18.94
141-142	25.11
142-143	12.18
143-144	12.89
144-145	2.49
145-146	23.50
146-147	23.70
147-148	23.71
148-149	23.71
149-150	23.70
150-151	23.70
151-152	23.70
152-153	23.70
153-154	23.70
154-155	23.70
155-156	23.70
156-157	23.70
157-158	23.70
158-159	23.70
159-160	23.70
160-161	23.70
161-162	23.70
162-163	23.70
163-164	23.70
164-165	23.70
165-166	23.70
166-167	23.70
167-168	23.70
168-169	23.70
169-170	23.70
170-171	23.70
171-172	23.70
172-173	23.70
173-174	23.70
174-175	23.70
175-176	23.70
176-177	23.70
177-178	23.70
178-179	23.70
179-180	23.70
180-181	23.70
181-182	23.70
182-183	23.70
183-184	23.70
184-185	23.70
185-186	23.70
186-187	23.70
187-188	23.70
188-189	23.70
189-190	23.70
190-191	23.70
191-192	23.70
192-193	23.70
193-194	23.70
194-195	23.70
195-196	23.70
196-197	23.70
197-198	23.70
198-199	23.70
199-200	23.70
200-201	23.70
201-202	23.70
202-203	23.70
203-204	23.70
204-205	23.70
205-206	23.70
206-207	23.70
207-208	23.70
208-209	23.70
209-210	23.70
210-211	23.70
211-212	23.70
212-213	23.70
213-214	23.70
214-215	23.70
215-216	23.70
216-217	23.70
217-218	23.70
218-219	23.70
219-220	23.70
220-221	23.70
221-222	23.70
222-223	23.70
223-224	23.70
224-225	23.70
225-226	23.70
226-227	23.70
227-228	23.70
228-229	23.70
229-230	23.70
230-231	23.70
231-232	23.70
232-233	23.70
233-234	23.70
234-235	23.70
235-236	23.70
236-237	23.70
237-238	23.70
238-239	23.70
239-240	23.70
240-241	23.70
241-242	23.70

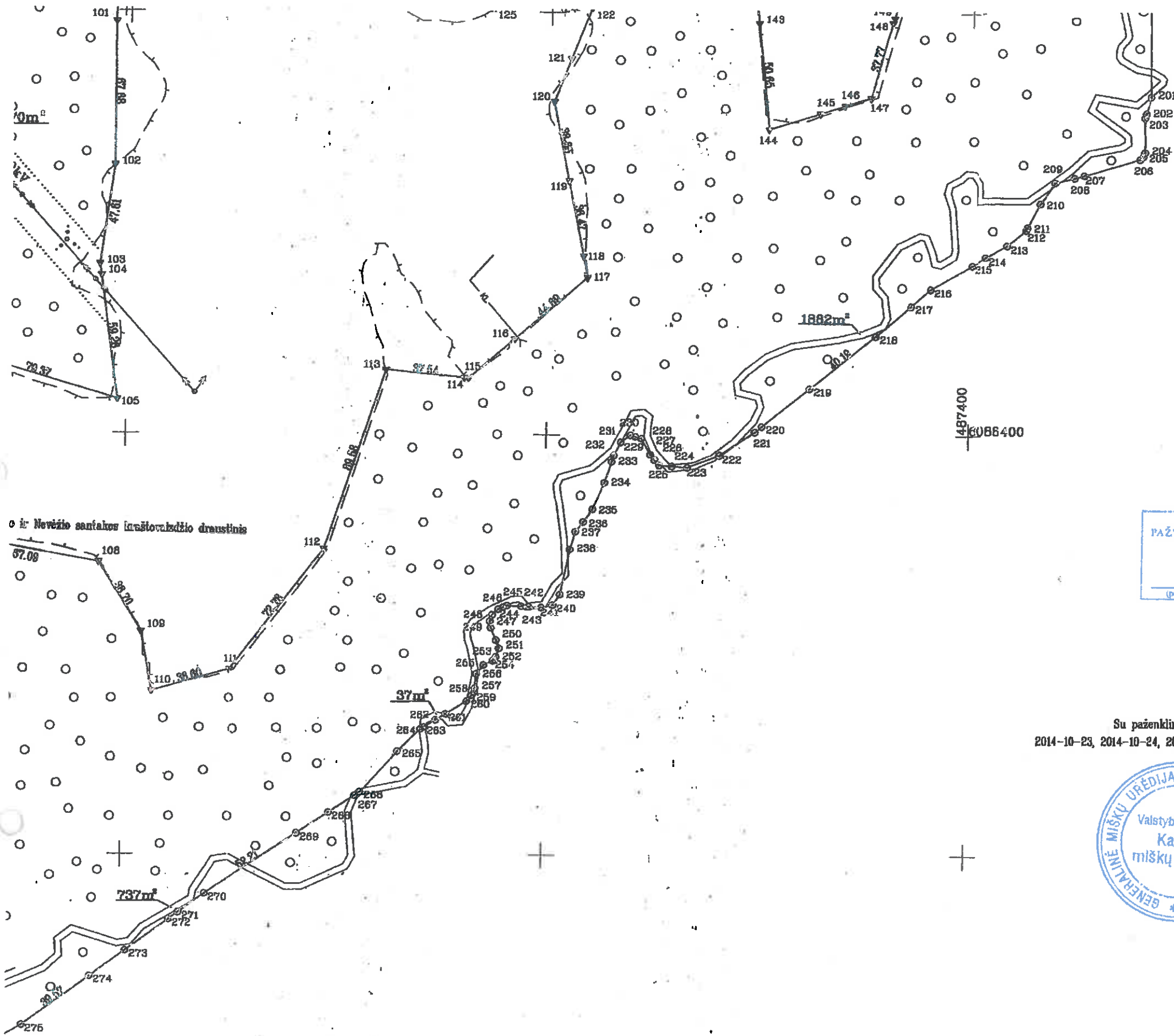


28-30	190
30-31	190
31-32	190
32-33	190
33-34	190
34-35	190
35-36	190
36-37	190
37-38	190
38-39	190
39-40	190
40-41	190
41-42	190
42-43	190
43-44	190
44-45	190
45-46	190
46-47	190
47-48	190
48-49	190
49-50	190
50-51	190
51-52	190
52-53	190
53-54	190
54-55	190
55-56	190
56-57	190
57-58	190
58-59	190
59-60	190
60-61	190
61-62	190
62-63	190
63-64	190
64-65	190
65-66	190
66-67	190
67-68	190
68-69	190
69-70	190
70-71	190
71-72	190
72-73	190
73-74	190
74-75	190
75-76	190
76-77	190
77-78	190
78-79	190
79-80	190
80-81	190
81-82	190
82-83	190
83-84	190
84-85	190
85-86	190
86-87	190
87-88	190
88-89	190
89-90	190
90-91	190
91-92	190
92-93	190
93-94	190
94-95	190
95-96	190
96-97	190
97-98	190
98-99	190
99-100	190
100-101	190
101-102	190
102-103	190
103-104	190
104-105	190
105-106	190
106-107	190
107-108	190
108-109	190
109-110	190
110-111	190
111-112	190
112-113	190
113-114	190
114-115	190
115-116	190
116-117	190
117-118	190
118-119	190
119-120	190
120-121	190

3.20
3.18
6.37
4.18
4.39
1.45
0.88
4.84
5.55
6.85
1.89
2.03
3.77
11.48
5.69
6.52
1.80
15.08
26.18
2.97
14.68
17.90
15.21
5.62
25.14
20.65
17.78
11.45
12.34
11.55
12.74
12.55
9.85
8.92
6.90
7.89
9.08
8.45
9.14
21.70
11.67
3.71
11.65
4.67
2.98
6.95
11.45
12.35
11.23
19.20
13.70
2.22
15.93
2.15
9.19
5.38
5.82
8.45
29.32
16.30
15.60
19.24
9.74
25.69
28.16
29.48
23.91
25.80
25.77
12.99
29.65
27.51
21.49
27.25
21.61
15.25
27.13
14.58



120-120		4400-2428-815
128-140		valstybinė žemė
140-143	1901/0279:557	
143-145	1901/0279:566	
145-149	1901/0279:547	
149-150	1901/0279:546	
150-151	1901/0279:520	
151-152	1901/0279:564	
152-153	1901/0279:565	
153-154	1901/0279:556	
154-155	1901/0279:574	
155-156	1901/0279:570	
156-158	1901/0279:549	
158-159	1901/0279:521	
159-180		valstybinė žemė
180-181	1901/0279:412	
181-183	1901/0279:428	
183-185	1901/0279:427	
185-187	1901/0279:393	
187-188	1901/0279:407	
188-189	1901/0279:399	
189-171	1901/0279:401	
171-173	1901/0279:64	
173-181	1901/0284:497	
181-201	1901/0284:494	
201-207	1901/0284:966	
207-293		valstybinis mišk
293-297		Upės g.
297-304		valstybinė žemė
304-1		Upės g.



o ir Nevėžio santakos kraštotvarkos draustinis

ŽEMĖS SKLYPO RIBOS
PAŽYMĖTOS KADASTRO ŽEMĖLAPYJE
Kauno apskr. specialusis
VI Registracijos Kauno filialas
Ieva Bukešienė
(pareigos) (parašas) (data)

Su paženklinimais vietovėje žemės sklypo ribomis, aprašytomis 2009-03-01 ir 2014-10-20, 2014-10-21, 2014-10-22, 2014-10-23, 2014-10-24, 2014-11-10, 2014-11-11, 2014-11-12 žemės sklypo paženklinimo-parodymo akte, ir nustatyta plotu sutinku žemės savininkas (naudotojas):



37 Kauno miškų urėdija: (parašas) (data)

Nacionalinės žemės tarnybos prie Žemės ūkio ministerijos
Kauno miesto skyrius
Patikrinęs: (parašas) (data)
Suderinęs: (parašas) (data)
Nacionalinės žemės tarnybos prie ŽŪM Kauno miesto skyriaus vedėjas (parašas) (data)
A.V.

V.I. Valstybinis miškotvarkos institutas LICENCIJOS NR.G-804-(545) ISDUOTA 2008.09.25			
Pareigos	Pareigos	Vardas, pavardė	Data
Leidybos vadovas	(parašas)	Algimantas Bartosevičienė	2016-03-25
Jaunesnysis specialistas	(parašas)	Vaidas Rozenbergas	2016-03-25



VALSTYBĖS ĮMONĖ REGISTRŲ CENTRAS
Vincas Kudirkos g. 18-3, 03105 Vilnius, tel. (5) 2688 262, faks. (5) 2688 311, el.p. info@registrucentras.lt

NEKILNOJAMOJO TURTO REGISTRO CENTRINIO DUOMENŲ BANKO IŠRAŠAS

2016-08-02 14:07:35

1. Nekilnojamojo turto registre įregistruotas turtas:

Registro Nr.: 44/2033700
Registro tipas: Žemės sklypas
Sudarymo data: 2016-02-04
Kaunas

Registro tvarkytojas: Valstybės įmonės Registrų centro Kauno filialas

2. Nekilnojamieji daiktai:

2.1.

Žemės sklypas
Kaunas

Unikalus daikto numeris: 4400-4092-2352

Žemės sklypo kadastro numeris ir kadastro vietovės

pavadinimas: 1901/0027:114 Kauno m. k.v.

Daikto pagrindinė naudojimo paskirtis: Miškų ūkio

Žemės sklypo naudojimo būdas: Rekreacinių miškų sklypai

Žemės sklypo plotas: 10.3916 ha

Miško žemės plotas: 10.1768 ha

Kelių plotas: 0.0380 ha

Vandens telkinių plotas: 0.1768 ha

Žemės ūkio naudmenų našumo balas: 40.0

Matavimų tipas: Žemės sklypas suformuotas atliekant kadastrinius matavimus

Indeksuota žemės sklypo vertė: 38808 Eur

Indeksuota žemės sklypo vertė be miško: 50 Eur

Indeksuota miško vertė: 38758 Eur

Indeksuota miško medynų vertė: 36941 Eur

Žemės sklypo vertė: 8863 Eur

Sklypo vertė be miško žemės ir medynų: 31 Eur

Miško žemės ir medynų vertė: 8832 Eur

Miško medynų vertė: 7696 Eur

Vidutinė rinkos vertė: 53800 Eur

Vidutinės rinkos vertės nustatymo data: 2016-05-27

Vidutinės rinkos vertės nustatymo būdas: Masinis vertinimas

Kadastro duomenų nustatymo data: 2016-05-27

3. Daikto priklausiniai iš kito registro: įrašų nėra

4. Nuosavybė:

4.1.

Nuosavybės teisė

Savininkas: LIETUVOS RESPUBLIKA, a.k. 111105555

Daiktas: žemės sklypas Nr. 4400-4092-2352, aprašytas p. 2.1.

Įregistravimo pagrindas: 2016-07-19 Nacionalinės žemės tarnybos teritorinio skyriaus vedėjo
sprendimas Nr. 8VJ-770-(14.8.2.)

Įrašas galioja: Nuo 2016-07-27

5. Valstybės ir savivaldybių žemės patikėjimo teisė:

5.1.

Valstybinės žemės patikėjimo teisė

Patikėtinis: Nacionalinė žemės tarnyba prie Žemės ūkio ministerijos, a.k. 188704927

Daiktas: žemės sklypas Nr. 4400-4092-2352, aprašytas p. 2.1.

Įregistravimo pagrindas: 2016-07-19 Nacionalinės žemės tarnybos teritorinio skyriaus vedėjo
sprendimas Nr. 8VJ-770-(14.8.2.)

Įrašas galioja: Nuo 2016-07-27

6. Kitos daiktinės teisės: įrašų nėra

7. Juridiniai faktai: įrašų nėra

8. Žymos: įrašų nėra

9. Specialiosios žemės ir miško naudojimo sąlygos:

9.1.

XXXIII. Rekreacinės teritorijos

Daiktas: žemės sklypas Nr. 4400-4092-2352, aprašytas p. 2.1.

Įregistravimo pagrindas: 2016-07-19 Nacionalinės žemės tarnybos teritorinio skyriaus vedėjo
sprendimas Nr. 8VJ-770-(14.8.2.)

Plotas: 10.3916 ha

Įrašas galioja: Nuo 2016-07-27

9.2.

XXVI. Miško naudojimo apribojimai

Daiktas: žemės sklypas Nr. 4400-4092-2352, aprašytas p. 2.1.

Įregistravimo pagrindas: 2016-07-19 Nacionalinės žemės tarnybos teritorinio skyriaus vedėjo
sprendimas Nr. 8VJ-770-(14.8.2.)

Plotas: 10.1768 ha

Įrašas galioja: Nuo 2016-07-27

9.3.

XIX. Nekilnojamųjų kultūros vertybių teritorija ir apsaugos zonos

Daiktas: žemės sklypas Nr. 4400-4092-2352, aprašytas p. 2.1.

19

[registravimo pagrindas: 2016-07-19 Nacionalinės žemės tarnybos teritorinio skyriaus vedėjo
sprendimas Nr. 8VJ-770-(14.8.2.)
Plotas: 0.0207 ha
[rašas galioja: Nuo 2016-07-27

9.4.

IX. Dujotiekių apsaugos zonos
Daiktas: žemės sklypas Nr. 4400-4092-2352, aprašytas p. 2.1.
[registravimo pagrindas: 2016-07-19 Nacionalinės žemės tarnybos teritorinio skyriaus vedėjo
sprendimas Nr. 8VJ-770-(14.8.2.)
Plotas: 0.0272 ha
[rašas galioja: Nuo 2016-07-27

9.5.

VI. Elektros linijų apsaugos zonos
Daiktas: žemės sklypas Nr. 4400-4092-2352, aprašytas p. 2.1.
[registravimo pagrindas: 2016-07-19 Nacionalinės žemės tarnybos teritorinio skyriaus vedėjo
sprendimas Nr. 8VJ-770-(14.8.2.)
Plotas: 0.0588 ha
[rašas galioja: Nuo 2016-07-27

10. Daikto registravimas ir kadastro žymos:

10.1.

Suformuotas naujas (daikto registravimas)
Daiktas: žemės sklypas Nr. 4400-4092-2352, aprašytas p. 2.1.
[registravimo pagrindas: 2016-05-27 Nekilnojamojo daikto kadastro duomenų byla
2016-07-19 Nacionalinės žemės tarnybos teritorinio skyriaus vedėjo
sprendimas Nr. 8VJ-770-(14.8.2.)
[rašas galioja: Nuo 2016-07-27

10.2.

Kadastrinius matavimus atliko (kadastro žyma)
ARŪNAS PAPRECKIS, gfm. 1975-06-20
Daiktas: žemės sklypas Nr. 4400-4092-2352, aprašytas p. 2.1.
[registravimo pagrindas: 2011-06-16 Kvalifikacijos pažymėjimas Nr. 2M-M-1640
2016-05-27 Nekilnojamojo daikto kadastro duomenų byla
[rašas galioja: Nuo 2016-07-27

11. Registro pastabos ir nuorodos: įrašų nėra

12. Kita informacija: įrašų nėra

13. Informacija apie duomenų sandorui tikslinimą: įrašų nėra

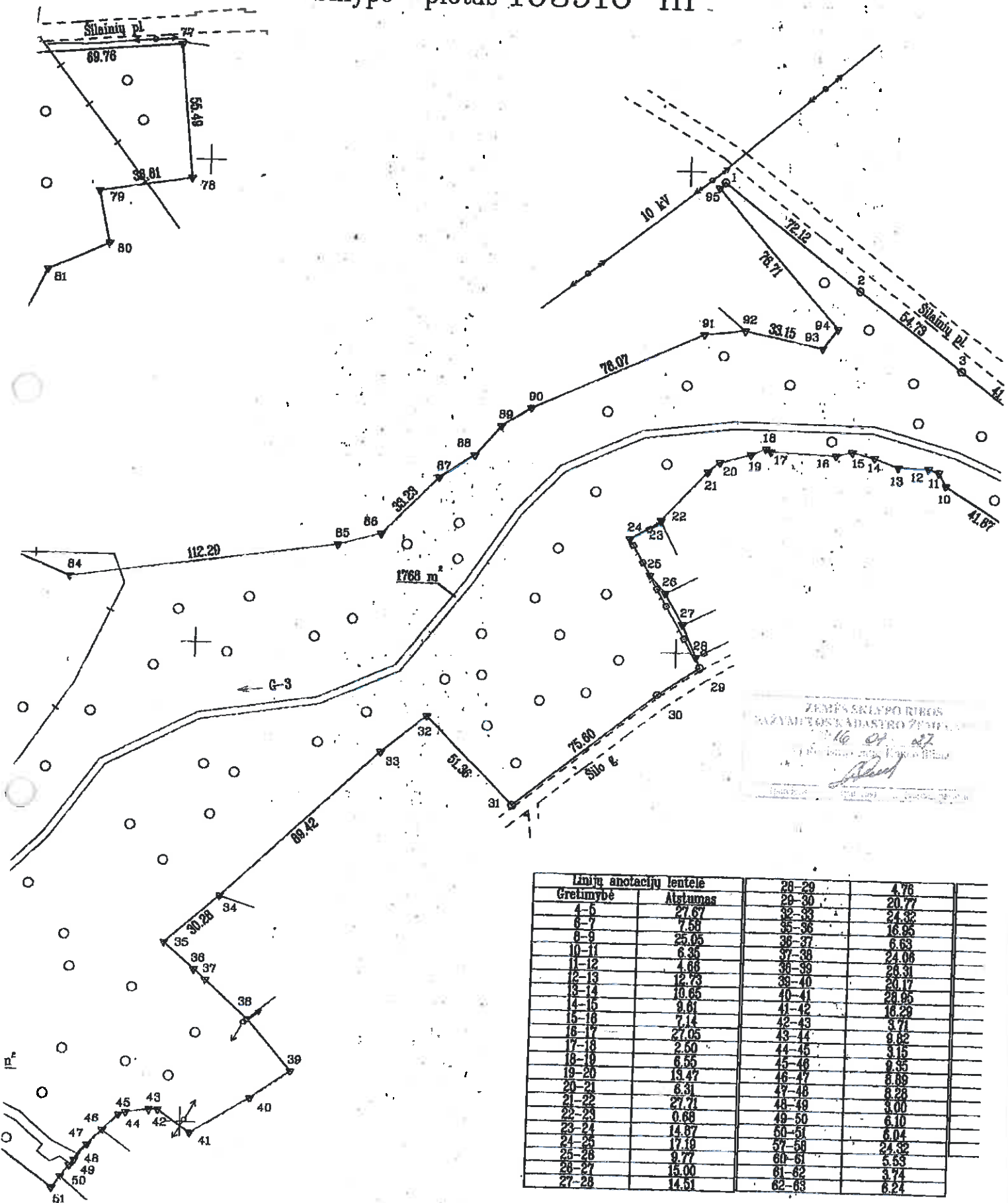
2016-08-02 14:07:35

Dokumentą atspausdino

ASTA GRIKŠTIENĖ

ŽEMĖS SKLYPO PLANAS M 1:2000

Sklypo plotas 103916 m²



ŽEMĖS SKLYPO RIBOS
KAZIMIERAUS ADAMČIKO ŽEMĖ
1960 m. 07. 27
1:2000 m. 07. 27
[Signature]

Linij anotacijų lentelė			
Gretimybė	Atstumas		
4-5	27.67	28-29	4.78
5-6	7.58	29-30	20.77
6-7	25.05	30-31	24.32
7-8	6.35	31-32	16.95
8-9	4.68	32-33	6.63
9-10	12.73	33-34	24.08
10-11	10.65	34-35	28.31
11-12	9.61	35-36	28.17
12-13	7.14	36-37	28.95
13-14	27.05	37-38	16.29
14-15	2.60	38-39	3.71
15-16	6.55	39-40	9.82
16-17	13.47	40-41	3.15
17-18	6.31	41-42	9.35
18-19	27.71	42-43	8.89
19-20	0.68	43-44	8.28
20-21	14.87	44-45	3.00
21-22	17.19	45-46	6.10
22-23	9.77	46-47	6.04
23-24	15.00	47-48	24.32
24-25	14.51	48-49	5.53
25-26		49-50	3.74
26-27		50-51	6.24
27-28		51-52	
		52-53	
		53-54	
		54-55	
		55-56	
		56-57	
		57-58	
		58-59	
		59-60	
		60-61	
		61-62	
		62-63	

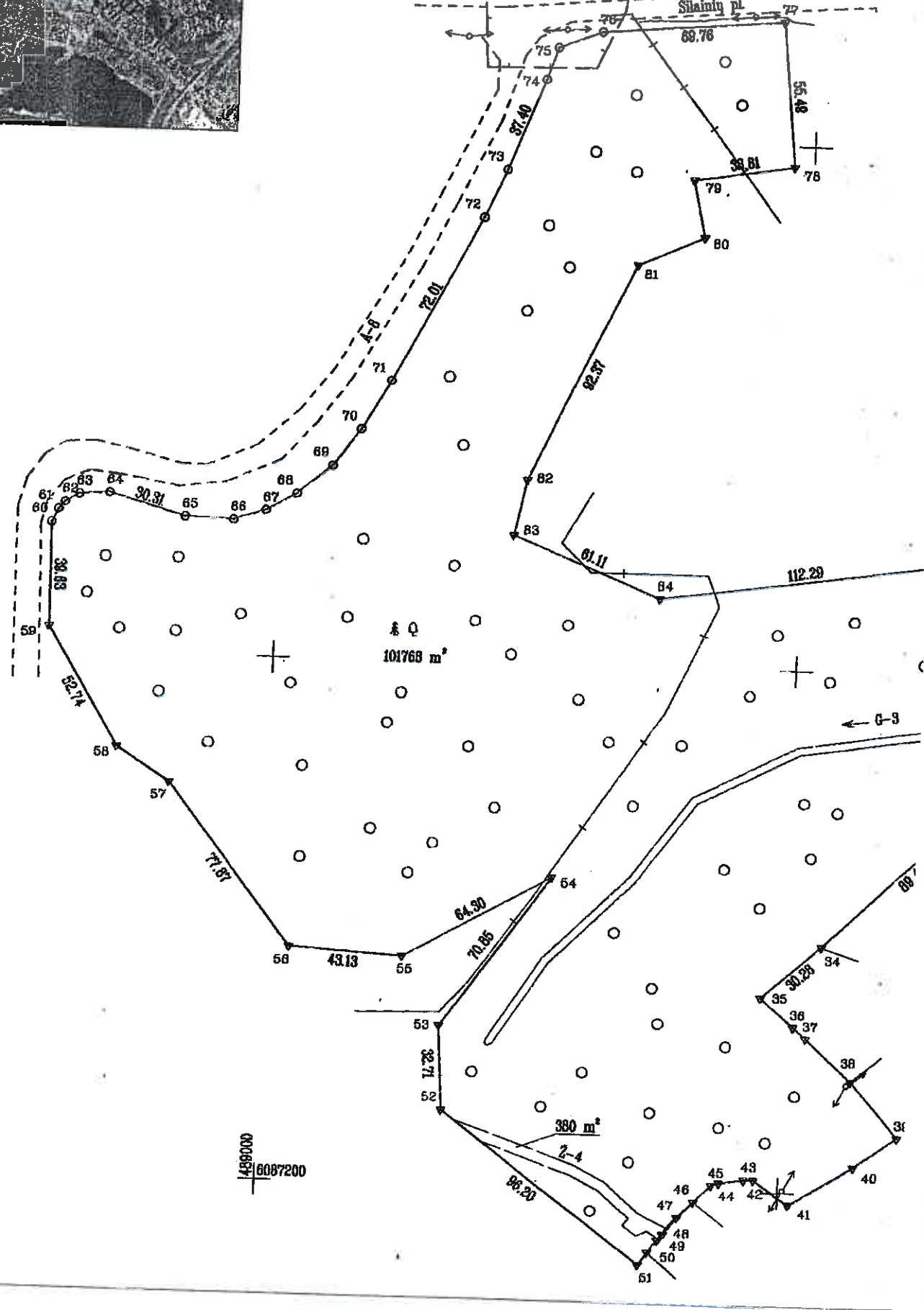
Žemės sklypo išdėstymo schema



ŽEMĖS SK
SI

Kultūros paveldo
apsaugos zona k.20358

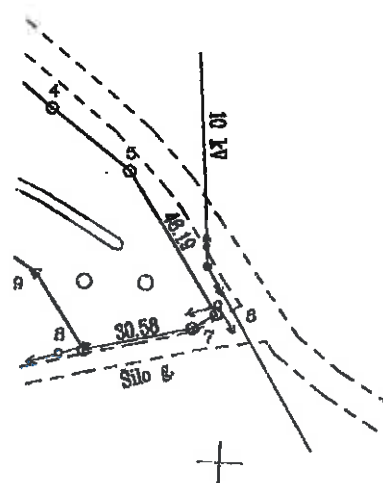
Silainių pl.



Kadastras	vietovė	Kauno m.	blokas	sklypas
Žemės sklypo kadastro Nr.		1 9 0 1 0 0 2 7	114	

Gatvė, namo Nr.	prie Šilainių pl., projekt.Nr.214
Kaimas (miestelis)	
Seniūnija	Šilainių
Miestas (rajonas)	Kauno m.
Apkritis	Kauno

488800
6087600



Gretimybė	Gretimų žemės sklypo kadastro Nr.	Pastabos
1-6		Šilainių pl.
6-8		Šilo g.
8-16		Valstybinė žemė
16-23	1901/0027:36	
23-26		Valstybinė žemė
26-27	1901/0027:17	
27-28	1901/0027:21	
28-29		Valstybinė žemė
29-31		Šilo g.
31-34		Valstybinė žemė
34-38	1901/0027:15	
38-39		Valstybinė žemė
39-40		Valstybinis miškas
40-46		Valstybinė žemė
46-50	1901/0027:25	
50-58		Valstybinė žemė
58-75		8 metrų pločio kelias
75-77		Šilainių pl.
77-82	1901/0027:61	
82-1		Valstybinė žemė



Su patenkinamomis vietovėje žemės sklypo ribomis, aprašytomis 2009-04-16 ir 2015-04-02 žemės sklypo paženklinimo-parodymo akte, ir nustatytu plotu sutinku:


V. I. Kauno miškų urėdija
(parašas) 2016.06.9 (data)

Kauno Nacionalinė žemės tarnyba prie Žemės ūkio ministerijos
miesto skyriaus
Patikrinęs: 2016-07-09
Suderino: 2016-07-09
(parašas) (data)

64	11.58
66	18.60
67	12.03
68	13.25
69	17.20
70	17.50
71	21.89
73	19.89
75	12.00
78	17.85
80	21.89
81	27.49
83	21.45
84	18.65
88	17.31
89	16.35
90	14.50
92	17.12
94	10.36
97	3.37

V. I. Valstybinis miškotvarkos institutas
LICENCIJOS NR.G -804-(545) IŠDUOTA 2008.09.25

Pareigos	Parašas	Vardas, pavardė	Data
l.p. skyriaus vedėjas		Algimantas Bartosevičienė	2016 05 27
jaunesn. specialistas		Artūras Papreckis	2016 05 27





VALSTYBĖS ĮMONĖ
PAKRUOJO MIŠKŲ URĖDIJA

Linksmačių k., 83184 Pakruojo r.sav., tel. (8 421) 69 100, faks. (8 421) 69 107, el.p. info@pakmu.lt
Duomenys kaupiami ir saugomi Juridinių asmenų registre, kodas 191803248, PVM mokėtojo kodas LT918032412

Aplinkos ministerijos Gamtos apsaugos ir
miškų departamentui

I 2017-08-29 Nr. S – 251 (1.11)
Nr. _____

DĖL SUTIKIMO PERIMTI PERDUODAMUS ŽEMĖS SKLYPUS

VĮ Pakruojo miškų urėdija sutinka perimti lentelėje nurodytus žemės sklypus

Eil. Nr.	Apskritis	Seniūnija	Kadastrinė vietovė	Kadastrinis Nr.	Unikalus Nr.	Plotas ha
1.	Šiaulių	Klovainių	Gačionių	6513/0004:40	4400-2754-3035	12,5046
2.	Šiaulių	Pakruojo	Mažeikonių	6543/0008:52	4400-4490-7157	2,7861
3.	Šiaulių	Pakruojo	Mažeikonių	6543/0008:53	4400-4508-3030	177,0314
4.	Šiaulių	Pakruojo	Mažeikonių	6543/0009:10	4400-4489-4091	4,0292
5.	Šiaulių	Pakruojo	Mažeikonių	6543/0009:11	4400-4495-2185	28,3907
6.	Šiaulių	Pakruojo	Mažeikonių	6543/0009:12	4400-4493-1584	131,6458
7.	Šiaulių	Pakruojo	Mažeikonių	6543/0009:13	4400-4528-0419	141,7527
8.	Šiaulių	Pakruojo	Mažeikonių	6543/0009:14	4400-4507-0500	286,1880
9.	Šiaulių	Pakruojo	Mažeikonių	6543/0009:15	4400-4529-9556	155,0827
10.	Šiaulių	Pakruojo	Mažeikonių	6543/0009:16	4400-4518-1353	2,0700

Miškų urėdas

Kazys Gudas

O. Rutkauskas; 8421 69 108



120

VALSTYBĖS ĮMONĖ RADVILIŠKIO MIŠKŲ URĖDIJAŠiaulių g.31, LT-82142 Radviliškis, tel. (8 422) 61510, faks. (8 422) 61511, el.p. info@radmu.lt

Duomenys kaupiami ir saugomi Juridinių asmenų registre, įmonės kodas 171471169.

PVM mokėtojo kodas LT714711610

Miškų departamentui

2017-07-25 Nr.S4-493 (7.33)

Kopija

Nacionalinės žemės tarnybos
prie Žemės ūkio ministerijos
Radviliškio skyriuiRadviliškio rajono savivaldybės
Administracijai**DĖL MIŠKŲ PERDAVIMO**

Igyvendinant žemės reformos žemėtvarkos projektus Radviliškio rajone suprojektuoti ir Nekilnojamojo turto registre Nacionalinės žemės tarnybos prie Žemės ūkio ministerijos patikėjimo teise įregistruoti 9 (devyni) miškų ūkio paskirties žemės sklypai, kurių bendras plotas 109,1212 ha. Už projektų parengimą ir registraciją Nekilnojamojo turto registre Valstybės vardu sumokėjo VĮ Radviliškio miškų urėdija.

Perduodame informaciją apie Lietuvos Respublikos nuosavybės teise registruotus žemės sklypus Radviliškio rajone pagal pridedamą lentelę, žemės sklypų registro pažymėjimų bei žemės sklypų planų kopijas ir prašome parengti Lietuvos Respublikos Vyriausybės nutarimo projektą dėl miškų ūkio paskirties žemės sklypų perdavimo patikėjimo teise valstybės įmonei Radviliškio miškų urėdijai.

PRIDEDAMA:

1. Miško žemės sklypų sąrašas, kuriame siūloma priskirti valstybinės reikšmės miškų plotams ir perduoti patikėjimo teise valdyti VĮ Radviliškio miškų urėdijai, 1 lapas.

2. Pažymėjimų apie nekilnojamojo daikto ir daiktinių teisių į jį registravimą nekilnojamojo turto registre bei žemės sklypų planų kopijos, 22 lapai.

Miškų urėdas

Juozas Eismontas

**MIŠKO ŽEMĖS SKLYPAI SIŪLOMI PRISKIRTI VALSTYBINĖS REIKŠMĖS MIŠKŲ
PLOTAMS IR PERDUOTI PATIKĖJIMO TEISE VALDYTI VĮ RADVILIŠKIO MIŠKŲ
URĖDIJAI**

2017 m. liepos 25 d.

Eil Nr.	Kadastrinė vietovė	Kadastrinis numeris	Plotas, ha	Naudojimo paskirtis
1	Pakalniškių	7140/0001:200	12,0612	Miškų ūkio
2	Šaukoto	7167/0003:12	7,2948	Miškų ūkio
3	Papušynio	7144/0008:72	31,2251	Miškų ūkio
4	Papušynio	7144/0008:73	2,8853	Miškų ūkio
5	Beinoriškio	7112/0003:305	10,9175	Miškų ūkio
6	Beinoriškio	7112/0006:25	12,7799	Miškų ūkio
7	Beinoriškio	7112/0003:307	8,0884	Miškų ūkio
8	Beinoriškio	7112/0003:306	1,9640	Miškų ūkio
9	Beinoriškio	7112/0001:73	21,9050	Miškų ūkio
			109,1212	

SUDERINTA:

Nacionalinės žemės tarnybos prie ŽŪM
Radviliškio skyriaus
Prie Žemės ūkio ministerijos
Radviliškio skyrius
Algirdas Gedminas

Radviliškio rajono savivaldybės
Administracija
Radviliškio rajono savivaldybės
administracijos direktoriaus
pavadootoja
Justė Venckutė

VĮ Radviliškio miškų urėdija
Miškų urėdas
Andreas Eismontas
2017 m. 07 mėn. 25 d.

122



VALSTYBĖS ĮMONĖ REGISTRŲ CENTRAS
Vincas Kudirkos g. 18-3, 03105 Vilnius, tel. (8 5) 2688 262, faks. (8 5) 2688 311, el.p. info@registrucentras.lt

NEKILNOJAMOJO TURTO REGISTRO CENTRINIO DUOMENŲ BANKO IŠRAŠAS

2017-04-27 09:33:48

1. Nekilnojamojo turto registre įregistruotas turtas:

Registro Nr.: 44/2129527
Registro tipas: Žemės sklypas
Sudarymo data: 2017-04-25
Radviliškio r. sav., Grinkiškio sen., Valatkaičių k.
Registro tvarkytojas: Valstybės įmonės Registrų centro Šiaulių filialas

2. Nekilnojamieji daiktai:

2.1. Žemės sklypas
Radviliškio r. sav., Grinkiškio sen., Valatkaičių k.
Unikalus daikto numeris: 4400-4583-0264
Žemės sklypo kadastro numeris ir kadastro
vietovės pavadinimas: 7112/0001:73 Beinoriškio k.v.
Daikto pagrindinė naudojimo paskirtis: Miškų ūkio
Žemės sklypo naudojimo būdas: Ūkinių miškų sklypai
Žemės sklypo plotas: 21.9050 ha
Žemės ūkio naudmenų plotas viso: 2.6328 ha
iš jo: pievų ir natūralių ganyklų plotas: 2.6328 ha
Miško žemės plotas: 3.6870 ha
Kelių plotas: 0.1181 ha
Kitos žemės plotas: 15.4671 ha
Žemės ūkio naudmenų našumo balas: 21.9
Matavimų tipas: Žemės sklypas suformuotas atliekant kadastrinius
matavimus
Indeksuota žemės sklypo vertė: 2438 Eur
Indeksuota žemės sklypo vertė be miško: 962 Eur
Indeksuota miško vertė: 1477 Eur
Indeksuota miško medynų vertė: 1042 Eur
Žemės sklypo vertė: 1090 Eur
Sklypo vertė be miško žemės ir medynų: 601 Eur
Miško žemės ir medynų vertė: 489 Eur
Miško medynų vertė: 217 Eur
Vidutinė rinkos vertė: 40900 Eur
Vidutinės rinkos vertės nustatymo data: 2016-12-14
Vidutinės rinkos vertės nustatymo būdas: Masinis vertinimas
Kadastro duomenų nustatymo data: 2016-12-14

3. Daikto priklausiniai iš kito registro: įrašų nėra

4. Nuosavybė:

4.1. Nuosavybės teisė
Savininkas: LIETUVOS RESPUBLIKA, a.k. 111105555
Daiktas: žemės sklypas Nr. 4400-4583-0264, aprašytas p. 2.1.
Įregistravimo pagrindas: 2017-04-03 Nacionalinės žemės tarnybos teritorinio skyriaus
vedėjo sprendimas Nr. 30SK-359-(14.30.110.)
Įrašas galioja: Nuo 2017-04-27

5. Valstybės ir savivaldybių žemės patikėjimo teisė:

5.1. Valstybinės žemės patikėjimo teisė
Patikėtinis: Nacionalinė žemės tarnyba prie Žemės ūkio ministerijos,
a.k. 188704927
Daiktas: žemės sklypas Nr. 4400-4583-0264, aprašytas p. 2.1.
Įregistravimo pagrindas: 2017-04-03 Nacionalinės žemės tarnybos teritorinio skyriaus
vedėjo sprendimas Nr. 30SK-359-(14.30.110.)
Įrašas galioja: Nuo 2017-04-27

6. Kitos daiktinės teisės : įrašų nėra

KOPIJA TIKRA
B. Ciuva

7. Juridiniai faktai: įrašų nėra

8. Žymos: įrašų nėra

9. Specialiosios žemės ir miško naudojimo sąlygos:

- 9.1. **XXIX. Paviršinio vandens telkinių apsaugos zonos**
 Daiktas: žemės sklypas Nr. 4400-4583-0264, aprašytas p. 2.1.
 Įregistravimo pagrindas: 2017-04-03 Nacionalinės žemės tarnybos teritorinio skyriaus vedėjo sprendimas Nr. 30SK-359-(14.30.110.)
 Plotas: 0.087 ha
 Įrašas galioja: Nuo 2017-04-28
- 9.2. **XLV. Botaniniai zoologiniai draustiniai**
 Daiktas: žemės sklypas Nr. 4400-4583-0264, aprašytas p. 2.1.
 Įregistravimo pagrindas: 2017-04-03 Nacionalinės žemės tarnybos teritorinio skyriaus vedėjo sprendimas Nr. 30SK-359-(14.30.110.)
 Plotas: 21.905 ha
 Įrašas galioja: Nuo 2017-04-26
- 9.3. **XXVI. Miško naudojimo apribojimai**
 Daiktas: žemės sklypas Nr. 4400-4583-0264, aprašytas p. 2.1.
 Įregistravimo pagrindas: 2017-04-03 Nacionalinės žemės tarnybos teritorinio skyriaus vedėjo sprendimas Nr. 30SK-359-(14.30.110.)
 Plotas: 3.687 ha
 Įrašas galioja: Nuo 2017-04-26
- 9.4. **XXIII. Naudingųjų iškasenų telkiniai**
 Daiktas: žemės sklypas Nr. 4400-4583-0264, aprašytas p. 2.1.
 Įregistravimo pagrindas: 2017-04-03 Nacionalinės žemės tarnybos teritorinio skyriaus vedėjo sprendimas Nr. 30SK-359-(14.30.110.)
 Plotas: 21.905 ha
 Įrašas galioja: Nuo 2017-04-26

10. Daikto registravimas ir kadastro žymos:

- 10.1. **Kadastrinius matavimus atliko (kadastro žyma)**
DONATAS BUBLYS
 Daiktas: žemės sklypas Nr. 4400-4583-0264, aprašytas p. 2.1.
 Įregistravimo pagrindas: 2008-09-03 Kvalifikacijos pažymėjimas Nr. 2M-M-667
 2016-12-14 Nekilnojamojo daikto kadastro duomenų byla
 Įrašas galioja: Nuo 2017-04-26
- 10.2. **Suformuotas naujas (daikto registravimas)**
 Daiktas: žemės sklypas Nr. 4400-4583-0264, aprašytas p. 2.1.
 Įregistravimo pagrindas: 2017-04-03 Nacionalinės žemės tarnybos teritorinio skyriaus vedėjo sprendimas Nr. 30SK-359-(14.30.110.)
 Įrašas galioja: Nuo 2017-04-26

11. Registro pastabos ir nuorodos: įrašų nėra

12. Kita informacija: įrašų nėra

13. Informacija apie duomenų sandoriui tikslinimą: įrašų nėra

2017-04-27 09:33:48

Dokumentą atspausdino
 Vyresnioji registratorė



DIANA
 GRINEVIČIŪTĖ

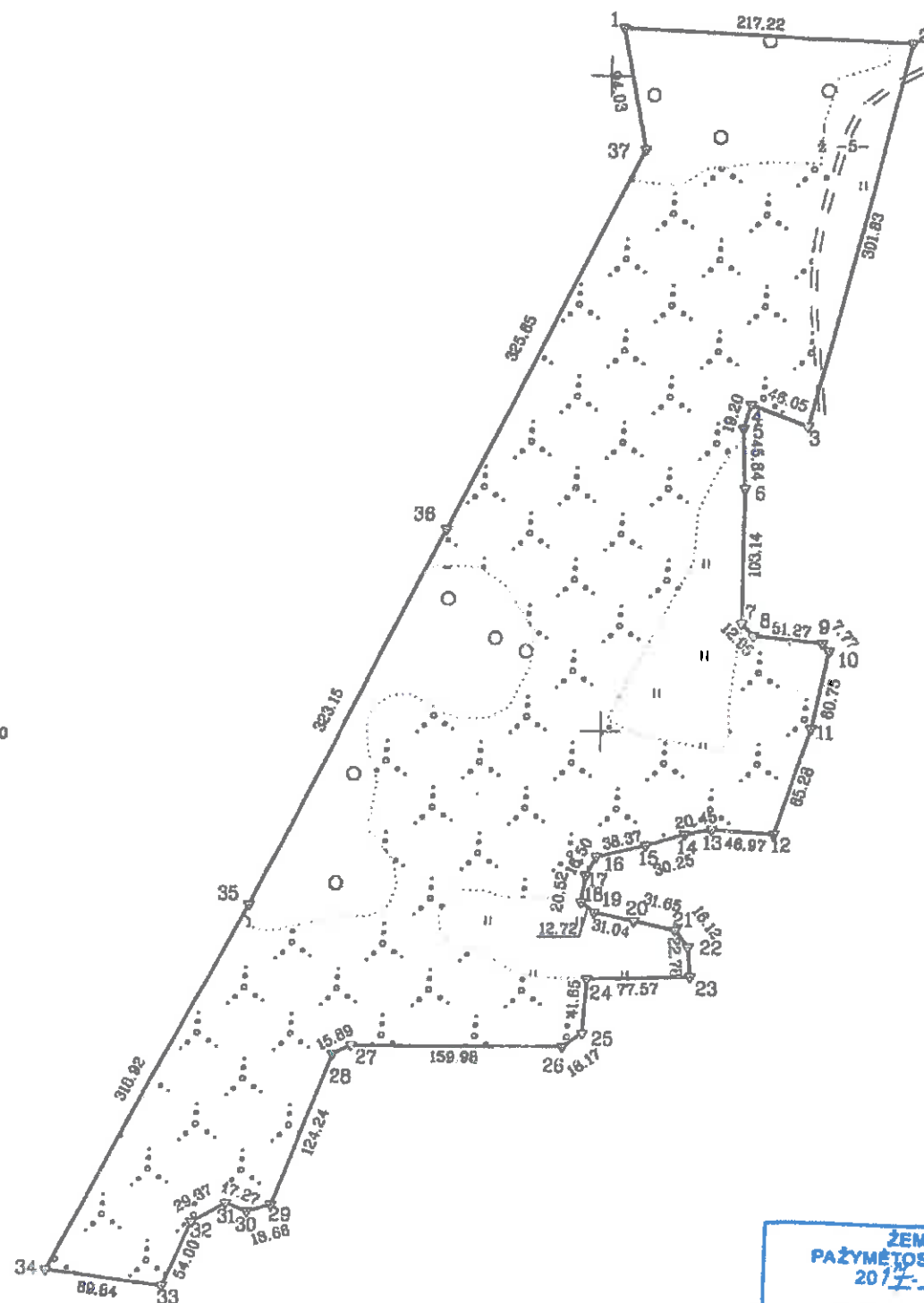


Žemės sklypo išdėstymo schema

ŽEMĖS SKLYPO PLANAS M 1:5000 Sklypo plotas 219050 m²



487000
8154500



ŽEMĖS SKLYPO RIBOS
PAŽYMĖTOS KADASTRO ŽEMĖLAPYJE
2017-04-10
VI Registru centras Šiaulių Kadastro specialistė ekspertė
Stefanija Bielskienė
(pareigos) (vardas, pavardė)

Kadastro:	vielovė	Beinoriškio	blokas	sklypas
Žemės sklypo kadastro Nr.	7	1	1	2

Galvė, namo Nr.	Skil.Nr. 331
Kaimas (miestelis)	Valatkaičių
Seniūnija	Grinkiškio
Miestas (rajonas)	Radviliškio
Apskritis	Šiaulių

Gretimybė	Gretimų žemės sklypo kadastro Nr.	Pastabos
1-2	7112/1:11	
2-3	7112/1:52	Geodeziškai matuota
3-..-34		VZ
34-..1	7144/11:22	Geodeziškai matuota

Naudojamas plotas							
Privati				Valstybinė			
atskiri		bendrai		atskiri		bendrai	
ind.	m ²	ind.	m ²	ind.	m ²	ind.	m ²

Su paženklinimais vietovėje žemės sklypo riboms, aprašytomis 2016 m. Vasario mėn. 24 d. žemės sklypo paženklinimo-pašėdymo akte, ir nustatytu plotu sutinku žemės savininkas (naudotojas):
VI "RADVILIŠKIO MIŠKŲ URĖDIJA" Miškų urėdas
(vardas, pavardė) (data)

Nacionalinės žemės tarnybos prie Žemės ūkio ministerijos
Radviliškio skyrius
Patikrino: Vyriausiasis specialistas Rimvydas Dičiūnas 2017.03.06
Suderino: Nacionalinės žemės tarnybos prie Žemės ūkio ministerijos Radviliškio skyrius 2017-03-06
(pareigos) (vardas, pavardė) (data)
Algirdas Gudminas A.V.

ALTAgis			
Adresas: Šiaulių 68-404, LT-76233 Šiauliai Tel. (8 41) 65 33 33, El. p. info@altagis.lt (monetės kodas 145624254 PVM mokesčio kodas 174562755)			
Pareigos	Parašas	Vardas, pavardė	Data
Direktorius		Albinas Tamošiūnas	2016-11-28
Vykdytojas		Donatas Bublys	2016-11-28

ŽEMĖS SKLYPO PLANAS M 1:5000

Sklypo plotas 219050 m²

Žemės sklypo kadastro Nr. 71120001

KOORDINACIJŲ ŽINIARAŠTIS

Koordinacijų sistema LKS-94							
Taško Nr.	Kodas	X	Y	Taško Nr.	Kodas	X	Y
1	R	6155036.82	487509.22				
2	R	6155027.19	487726.23				
3	R	6154734.57	487652.25				
4	R	6154750.72	487609.12				
5	R	6154732.28	487603.76				
6	R	6154686.48	487605.55				
7	R	6154583.34	487604.98				
8	R	6154574.07	487614.02				
9	R	6154568.98	487665.04				
10	R	6154563.06	487670.09				
11	R	6154503.48	487658.24				
12	R	6154422.43	487631.73				
13	R	6154425.65	487584.87				
14	R	6154421.73	487564.80				
15	R	6154412.91	487535.86				
16	R	6154403.94	487498.55				
17	R	6154389.42	487490.70				
18	R	6154369.12	487487.67				
19	R	6154361.31	487497.71				
20	R	6154355.07	487528.12				
21	R	6154348.05	487558.98				
22	R	6154335.19	487568.70				
23	R	6154312.48	487570.51				
24	R	6154310.18	487492.97				
25	R	6154268.63	487490.05				
26	R	6154258.29	487475.12				
27	R	6154257.41	487315.14				
28	R	6154250.45	487300.84				
29	R	6154134.56	487256.09				
30	R	6154129.27	487238.20				
31	R	6154135.46	487222.08				
32	R	6154120.87	487198.59				
33	R	6154071.35	487175.06				
34	R	6154082.88	487065.98				
35	R	6154364.37	487235.89				
36	R	6154653.21	487380.79				
37	R	6154944.47	487528.90				

SKLYPO CENTRO KOORDINATĖS

Koordinacijų sistema	Koordinatės X/Y	Pianšėties numerizacija
Sistema, kurioje vykdyti matavimai	X=6154559 Y=487458	53/50
Valstybinė LKS-1994	X=6154559 Y=487458	53/50
Žiniaraštį sudarė	D. Bublys 2M-M-667 (vardas ir pavardė, pažymėjimo Nr.)	2016-11-28 (data)

Ištrauka iš Lietuvos Administracinių teisių pažeidimų kodekso:

47 straipsnis. Pastovių žemėnaudos riboženklų sunaikinimas arba gadinimas - užtraukia baudą nuo septyniasdešimt dviejų iki vieno šimto keturiasdešimt keturių eurų.

Duomenys apie žemės naudojimo apribojimus

Eil. Nr.	Kodas	Apribojimai	Žemės plotas, m ²
1	2	3	4
1	23	XIII. Naudingųjų iškasenų telkiniai	219050
2	28	XVI. Žemės naudojimo apribojimai	36870
3	45	XIV. Botaniniai zoologiniai draustiniai	219050
4	63	XIX. Paviršinio vandens telkinių apsaugos zonos	870

SERVITUTAS

Eil. Nr.	Kodas	Servituto rūšis	Plotas m ²
-	-	-	-
-	-	-	-
-	-	-	-
-	-	-	-

124



VALSTYBĖS ĮMONĖ REGISTRŲ CENTRAS
Vincio Kudirkos g. 18-3, 03105 Vilnius, tel. (8 5) 2688 262, faks. (8 5) 2688 311, el.p. info@registrucentras.lt

NEKILNOJAMOJO TURTO REGISTRO CENTRINIO DUOMENŲ BANKO IŠRAŠAS

2017-06-02 11:53:34

1. Nekilnojamojo turto registre įregistruotas turtas:

Registro Nr.: 44/2129534

Registro tipas: Žemės sklypas

Sudarymo data: 2017-04-25

Radviliškio r. sav., Grinkiškio sen., Martynaičių k.

Registro tvarkytojas: Valstybės įmonės Registrų centro Šiaulių filialas

2. Nekilnojamieji daiktai:

2.1.

Žemės sklypas

Radviliškio r. sav., Grinkiškio sen., Martynaičių k.

Unikalus daikto numeris: 4400-4583-0164

Žemės sklypo kadastro numeris ir kadastro

vietovės pavadinimas: 7112/0003:305 Beinoriškio k.v.

Daikto pagrindinė naudojimo paskirtis: Miškų ūkio

Žemės sklypo naudojimo būdas: Ūkinių miškų sklypai

Žemės sklypo plotas: 10.9175 ha

Miško žemės plotas: 10.7576 ha

Vandens telkinių plotas: 0.1599 ha

Nusausintos žemės plotas: 0.1599 ha

Matavimų tipas: Žemės sklypas suformuotas atliekant kadastrinius matavimus

Indeksuota žemės sklypo vertė: 28200 Eur

Indeksuota žemės sklypo vertė be miško: 3 Eur

Indeksuota miško vertė: 28197 Eur

Indeksuota miško medynų vertė: 25843 Eur

Žemės sklypo vertė: 6857 Eur

Sklypo vertė be miško žemės ir medynų: 2 Eur

Miško žemės ir medynų vertė: 6855 Eur

Miško medynų vertė: 5384 Eur

Vidutinė rinkos vertė: 33600 Eur

Vidutinės rinkos vertės nustatymo data: 2016-12-14

Vidutinės rinkos vertės nustatymo būdas: Masinis vertinimas

Kadastro duomenų nustatymo data: 2016-12-14

3. Daikto priklausiniai iš kito registro: įrašų nėra

4. Nuosavybė:

4.1.

Nuosavybės teisė

Savininkas: LIETUVOS RESPUBLIKA, a.k. 111105555

Daiktas: žemės sklypas Nr. 4400-4583-0164, aprašytas p. 2.1.

Įregistravimo pagrindas: 2017-04-04 Nacionalinės žemės tarnybos teritorinio skyriaus vedėjo sprendimas Nr. 30SK-361-(14.30.110.)

Įrašas galioja: Nuo 2017-06-02

5. Valstybės ir savivaldybių žemės patikėjimo teisė:

5.1.

Valstybinės žemės patikėjimo teisė

Patikėtinis: Nacionalinė žemės tarnyba prie Žemės ūkio ministerijos, a.k. 188704927

Daiktas: žemės sklypas Nr. 4400-4583-0164, aprašytas p. 2.1.

Įregistravimo pagrindas: 2017-04-04 Nacionalinės žemės tarnybos teritorinio skyriaus vedėjo sprendimas Nr. 30SK-361-(14.30.110.)

Įrašas galioja: Nuo 2017-06-02

6. Kitos daiktinės teisės : įrašų nėra

7. Juridiniai faktai: įrašų nėra

8. Žymos: įrašų nėra

9. Specialiosios žemės ir miško naudojimo sąlygos:

- 9.1. XXIX. Paviršinio vandens telkinių pakrantės apsaugos juostos
 Daiktas: žemės sklypas Nr. 4400-4583-0164, aprašytas p. 2.1.
 [registravimo pagrindas: 2017-04-04 Nacionalinės žemės tarnybos teritorinio skyriaus vedėjo sprendimas Nr. 30SK-361-(14.30.110.)]
 Plotas: 0.1501 ha
 [rašas galioja: Nuo 2017-06-01]
- 9.2. XXIX. Paviršinio vandens telkinių apsaugos zonos
 Daiktas: žemės sklypas Nr. 4400-4583-0164, aprašytas p. 2.1.
 [registravimo pagrindas: 2017-04-04 Nacionalinės žemės tarnybos teritorinio skyriaus vedėjo sprendimas Nr. 30SK-361-(14.30.110.)]
 Plotas: 2.8489 ha
 [rašas galioja: Nuo 2017-06-01]
- 9.3. XXVI. Miško naudojimo apribojimai
 Daiktas: žemės sklypas Nr. 4400-4583-0164, aprašytas p. 2.1.
 [registravimo pagrindas: 2017-04-04 Nacionalinės žemės tarnybos teritorinio skyriaus vedėjo sprendimas Nr. 30SK-361-(14.30.110.)]
 Plotas: 10.7576 ha
 [rašas galioja: Nuo 2017-06-01]
- 9.4. XXI. Žemės sklypai, kuriuose įrengtos valstybei priklausančios melioracijos sistemos bei įrenginiai
 Daiktas: žemės sklypas Nr. 4400-4583-0164, aprašytas p. 2.1.
 [registravimo pagrindas: 2017-04-04 Nacionalinės žemės tarnybos teritorinio skyriaus vedėjo sprendimas Nr. 30SK-361-(14.30.110.)]
 Plotas: 0.1599 ha
 [rašas galioja: Nuo 2017-06-01]

10. Daikto registravimas ir kadastro žymos:

- 10.1. Kadastrinius matavimus atliko (kadastro žyma)
 DONATAS SUBLYS
 Daiktas: žemės sklypas Nr. 4400-4583-0164, aprašytas p. 2.1.
 [registravimo pagrindas: 2008-09-03 Kvalifikacijos pažymėjimas Nr. 2M-M-667
 2016-12-14 Nekilnojamojo daikto kadastro duomenų byla]
 [rašas galioja: Nuo 2017-06-01]
- 10.2. Suformuotas naujas (daikto registravimas)
 Daiktas: žemės sklypas Nr. 4400-4583-0164, aprašytas p. 2.1.
 [registravimo pagrindas: 2017-04-04 Nacionalinės žemės tarnybos teritorinio skyriaus vedėjo sprendimas Nr. 30SK-361-(14.30.110.)]
 [rašas galioja: Nuo 2017-06-01]

11. Registro pastabos ir nuorodos: įrašų nėra**12. Kita informacija: įrašų nėra****13. Informacija apie duomenų sandoriui tikslinimą: įrašų nėra**

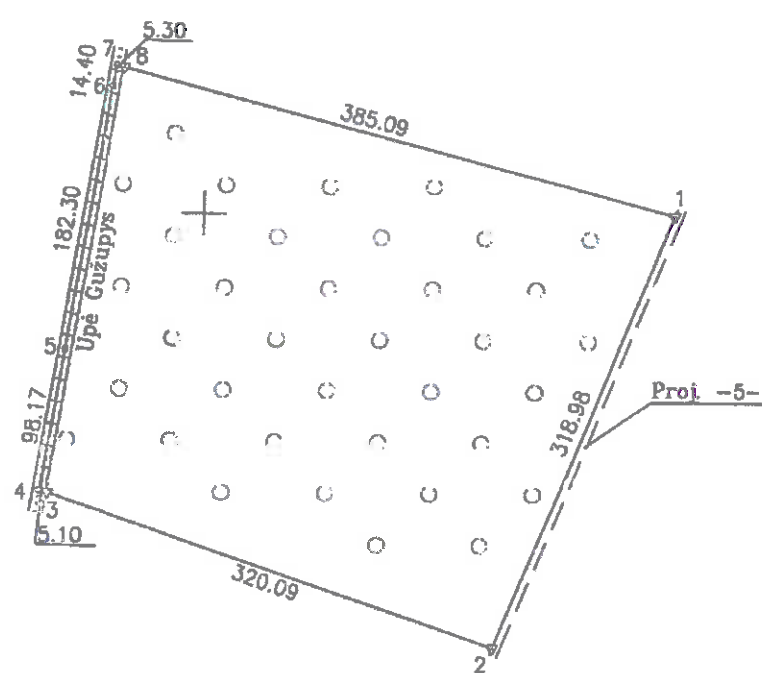
2017-06-02 11:53:34

Dokumentas patvirtintas
 Vyresnysis registratoriusKESTUTIS
 LAUTAVIČIUS



ŽEMĖS SKLYPO PLANAS M 1:5000

Sklypo plotas 109175 m²



472000
6156500

ŽEMĖS SKLYPO RIBOS
PAŽYMĖTOS KADASTRO ŽEMĖLAPYJE
2011.05.31
Vl Registras - Stefaniia Bielskienė
(pareigos) (pavardė) (vardas, pavardė)

Kadastras:	vietovė	Beinoriškio	blokas	sklypas
Žemės sklypo kadastro Nr.	7	1	1	2
	0	0	0	3
				305

Gatvė, namo Nr.	Skil.Nr. 333
Kaimas (miestelis)	Martynaičių
Seniūnija	Grinkiškio
Miestas (rajonas)	Radviliškio
Apskritis	Siaulių

Gretimybė	Gretimio žemės sklypo kadastro Nr.	Pastabos
1-2		Proj. kelias -5-
2-...-4	7112/3:2	
4-5	7145/3:31	Upė vid. (Upė Gužupys)
5-...-7	7145/3:68	Gecd. matuola (Upė Gužupys)
7-...-1	7112/3:267	

Naudojamas plotas							
Privati				Valstybinė			
atskirai		bendrai		atskirai		bendrai	
ind.	m ²	ind.	m ²	ind.	m ²	ind.	m ²

Su paženkintomis vietovėse žemės sklypo ribomis, parasytomis . . . 2018 m.
Vesario . . . mėn. 24 d. žemės sklypo paženkintomis parodomis kije, ir nuolatytu plotu sutinku:
Žemės savininkas (naudotojas):
Vl "RADVILIŠKIO MIŠKŲ URĖDIJA"
(vardas, pavardė) (data)

Nacionalinės žemės tarnybos prie Žemės ūkio ministerijos
Radviliškio skyriaus specialistas
Patikrino: V. Kūris 2017-03-08
Suderino: Algirdas Gedminas 2017-03-08
(pareigos) (vardas) (vardas, pavardė) (data)

ALTAgis
Aušros al. 68-404, LT-76233 Šiauliai Tel. (8 41) 55 33 33, El. p. info@altagis.lt
Įmonės kodas 145624254 PVM mokytų kodas LT45624254
Pareigos Vardas, pavardė Data UAB
Direktorius Albinas Tamošiūnas 2016-11-28
Vykdotojas Donatas Dublys 2016-11-28
ALTAgis
ŠIAULIAI

ŽEMĖS SKLYPO PLANAS M 1: 5000

Sklypo plotas 109175 m²

Žemės sklypo kadastro Nr. 7 1 1 2 0 0 0 3

KOORDINAČIŲ ŽINIARAŠTIS

Koordinatinių sistema LKS-94							
Taško Nr.	Kodas	X	Y	Taško Nr.	Kodas	X	Y
1	R	6157001.18	472316.80				
2	R	6156704.37	472199.95				
3	R	6156807.60	471896.96				
4	R	6156809.25	471892.13				
5	R	6156906.20	471907.54				
6	R	6157086.18	471936.62				
7	R	6157100.33	471939.21				
8	R	6157098.98	471944.34				

SKLYPO CENTRO KOORDINATĖS		
Koordinatinių sistema	Koordinatės X/Y	Planšetės nomenklatura
Sistema, kurioje vykdyti matavimai	X=6156908 Y=472091	54/51
Valstybinė LKS-1994	X=6156908 Y=472091	54/51
Žiniaraštį sudarė	Donatas Bubiys 2M-M-667. (paraba)	2016-11-28 (data)

Ištrauka iš Lietuvos Administracinių teisų pažeidimų kodekso:
47 straipsnis. Pastovių žemėnaudos riboženklų sunaikinimas arba gadinimas – užtraukia baudą nuo septynioliasdešimt dviejų iki vieno šimto keturiasdešimt keturių eurų.

Duomenys apie žemės naudojimo apribojimus

Eil. Nr.	Kodas	Apribojimai	Žemės plotas, m²
1	2	3	4
1	21	XX Žemės sklypai, kuriuose įrengtos valstybei priklausančios melioracijos sistemos bei įrenginiai	1599
2	26	XXI Miesto naudojimo apribojimai	107576
3	63	XXII Paviršinio vandens telkinių apsaugos zonos	28489
4	64	XXIII Paviršinio vandens telkinių apsaugos juosta	1501

SERVITUTAS

Eil. Nr.	Kodas	Servituto rūšis	Plotas m²
—	—	—	—
—	—	—	—
—	—	—	—
—	—	—	—

126



VALSTYBĖS ĮMONĖ REGISTRŲ CENTRAS
Vincio Kudirkos g. 18-3, 03105 Vilnius, tel. (8 5) 2688 262, faks. (8 5) 2688 311, el.p. info@registrucentras.lt

NEKILNOJAMOJO TURTO REGISTRO CENTRINIO DUOMENŲ BANKO IŠRAŠAS

2017-05-02 08:56:14

1. Nekilnojamojo turto registre įregistruotas turtas:

Registro Nr.: 44/2129531

Registro tipas: Žemės sklypas

Sudarymo data: 2017-04-25

Radviliškio r. sav., Grinkiškio sen., Martynaičių k.

Registro tvarkytojas: Valstybės įmonės Registrų centro Šiaulių filialas

2. Nekilnojamieji daiktai:

2.1.

Žemės sklypas

Radviliškio r. sav., Grinkiškio sen., Martynaičių k.

Unikalus daikto numeris: 4400-4583-0131

Žemės sklypo kadastro numeris ir kadastro

vietovės pavadinimas: 7112/0003:306 Beinoriškio k.v.

Daikto pagrindinė naudojimo paskirtis: Miškų ūkio

Žemės sklypo naudojimo būdas: Ūkinių miškų sklypai

Žemės sklypo plotas: 1.9640 ha

Žemės ūkio naudmenų plotas viso: 0.2123 ha

iš jo: pievų ir natūralių ganyklų plotas: 0.2123 ha

Miško žemės plotas: 1.7517 ha

Žemės ūkio naudmenų našumo balas: 32.0

Matavimų tipas: Žemės sklypas suformuotas atliekant kadastrinius matavimus

Indeksuota žemės sklypo vertė: 1310 Eur

Indeksuota žemės sklypo vertė be miško: 90 Eur

Indeksuota miško vertė: 1221 Eur

Indeksuota miško medynų vertė: 840 Eur

Žemės sklypo vertė: 469 Eur

Sklypo vertė be miško žemės ir medynų: 56 Eur

Miško žemės ir medynų vertė: 413 Eur

Miško medynų vertė: 175 Eur

Vidutinė rinkos vertė: 2520 Eur

Vidutinės rinkos vertės nustatymo data: 2016-12-14

Vidutinės rinkos vertės nustatymo būdas: Masinis vertinimas

Kadastro duomenų nustatymo data: 2016-12-14

3. Daikto priklausiniai iš kito registro: įrašų nėra

4. Nuosavybė:

4.1.

Nuosavybės teisė

Savininkas: LIETUVOS RESPUBLIKA, a.k. 111105555

Daiktas: žemės sklypas Nr. 4400-4583-0131, aprašytas p. 2.1.

Įregistravimo pagrindas: 2017-04-03 Nacionalinės žemės tarnybos teritorinio skyriaus vedėjo sprendimas Nr. 30SK-360-(14.30.110.)

Įrašas galioja: Nuo 2017-05-02

5. Valstybės ir savivaldybių žemės patikėjimo teisė:

5.1.

Valstybinės žemės patikėjimo teisė

Patikėtinis: Nacionalinė žemės tarnyba prie Žemės ūkio ministerijos, a.k. 188704927

Daiktas: žemės sklypas Nr. 4400-4583-0131, aprašytas p. 2.1.

Įregistravimo pagrindas: 2017-04-03 Nacionalinės žemės tarnybos teritorinio skyriaus vedėjo sprendimas Nr. 30SK-360-(14.30.110.)

Įrašas galioja: Nuo 2017-05-02

6. Kitos daiktinės teisės : įrašų nėra

7. Juridiniai faktai: įrašų nėra

8. Žymos: įrašų nėra

9. Specialiosios žemės ir miško naudojimo sąlygos:

9.1.

XXVI. Miško naudojimo apribojimai

Daiktas: žemės sklypas Nr. 4400-4583-0131, aprašytas p. 2.1.

Įregistravimo pagrindas: 2017-04-03 Nacionalinės žemės tarnybos teritorinio skyriaus vedėjo sprendimas Nr. 30SK-360-(14.30.110.)

Plotas: 1,7517 ha

Įrašas galioja: Nuo 2017-04-26

10. Daikto registravimas ir kadastro žymos:

10.1.

Kadastrinius matavimus atliko (kadastro žyma)

DONATAS BUBLYS

Daiktas: žemės sklypas Nr. 4400-4583-0131, aprašytas p. 2.1.

Įregistravimo pagrindas: 2008-08-03 Kvailiūkio pažymėjimas Nr. 2M-M-667

2016-12-14 Nekilnojamojo daikto kadastro duomenų byla

Įrašas galioja: Nuo 2017-04-26

10.2.

Suformuotas naujas (daikto registravimas)

Daiktas: žemės sklypas Nr. 4400-4583-0131, aprašytas p. 2.1.

Įregistravimo pagrindas: 2017-04-03 Nacionalinės žemės tarnybos teritorinio skyriaus vedėjo sprendimas Nr. 30SK-360-(14.30.110.)

Įrašas galioja: Nuo 2017-04-26

11. Registro pastabos ir nuorodos: įrašų nėra

12. Kita informacija: įrašų nėra

13. Informacija apie duomenų sandorui tikslinimą: įrašų nėra

2017-05-02 08:56:14

Dokumentą atspausdino
Registratore



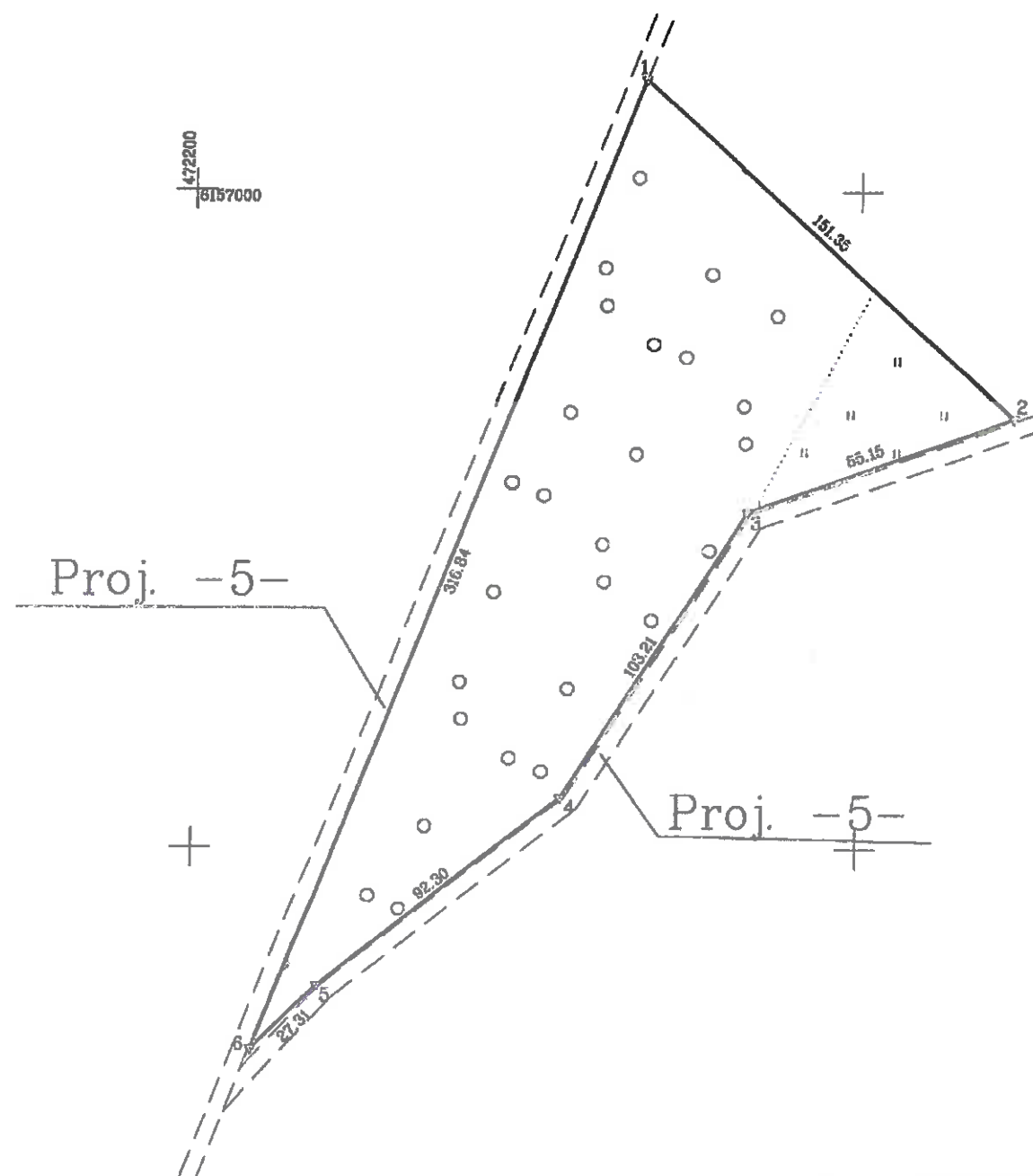
JURATĖ
MIKENIENĖ



Vadybininkė
VITALJA EISMONTIENĖ

Zemes sklypo išeistymo schema

ŽEMĖS SKLYPO PLANAS M 1:2000
Sklypo plotas 19640 m²



Kadastrs:	vietovė	Beinoriškio					blokas				sklypas			
Zemės sklypo kadastrs Nr.						7	1	1	2	0	0	0	3	300

Gatvė, namo Nr.	Ski.Nr. 336
Kaimas (miestelis)	Marlynaičių
Seniūnija	Grinkiško
Miestas (rajonas)	Radviliškio
Apskritis	Šiaulių

Gretimybė	Gretimo žemės sklypo kadastro Nr.	Pastabos
1-2	7112/3.30	
2-...-1		Proj. kelias -5-

[illegible]



Su paženklintomis viešėję žemės sklypo ribomis, aprašytais . . . 2016 . . . m.
 . . . Kovo . . . mėn. 1 d. žemės sklypo paženklintimo-pašodymo akte, ir nustatytu plotu sutinku:
 Žemės savininkas (pašodytojas): Miškų urėdija
 VI "RADVILAIŠKIO MIŠKŲ URĖDIJA" Jurgas Eismontas
 (vardas, pavardė) (parašas) (data)


Patikrinęs:
 Suderino:
 (parašas) (parašas) (vardas, pavardė) (data)

ŽEMĖS SKLYPO RIBOS
PAŽYMĖTOS KADASTRO ŽEMĖLAPYJE
20 12 (metai) 04 - 25
V. Registrų centro Stausliū (parašas) specialistė ekspertė
Stevanija Bielskienė (vardas, pavardė)

ALTAgis

Adresas alėja 68-404, LT-76633 Šauliai Tel. (8 41) 56 33 33, El. p. alta@alta.lt, www.alta.lt
(mėmės kodas 145624254) PVM mokėtojo kodas LT45624254

Pareigos	Parašas	Vardas, pavardė	Data
Direktorius		Albinas Tamošiūnas	2016-11-28
Vykdytojas		Donatas Bublys	2016-11-28



ŽEMĖS SKLYPO PLANAS M 1:2000

Sklypo plotas 19640 m²

Žemės sklypo kadastro Nr. 7 1 1 2 0 0 0 3

KOORDINAČIŲ ŽINIARAŠTIS

Koordinatų sistema LKS-94							
Taško Nr.	Kodas	X	Y	Taško Nr.	Kodas	X	Y
1	R	6157033.60	472334.91				
2	R	6156931.27	472446.42				
3	R	6156902.39	472366.32				
4	R	6156815.34	472310.86				
5	R	6156757.92	472238.60				
6	R	6156738.61	472219.30				
SKLYPO CENTRO KOORDINATĖS							
Koordinatų sistema		Koordinatės X/Y		Planšetinis nomenklatūra			
Sistema, kurioje vykdyti matavimai		X=6156904 Y=472328		54/51			
Valstybinė LKS-94		X=6156904 Y=472328		54/51			
Žiniaraštį sudarė		D. Bublys 24-M-667		2019-11-28			

Ištrauka iš Lietuvos Administracinių teisų pažeidimų kodekso:

47 straipsnis. Fiziškų asmenų ar juridinių asmenų, kurie pažeidžia šio įstatymo reikštą, užtraukia baudą nuo septynių dešimtų iki vieno šimto keturiasdešimt keturių eurų.

Duomenys apie žemės naudojimo apribojimus

Eil. Nr.	Kodas	Apribojimai	Žemės plotas, m ²
1	2	3	4
2	26	XIV. Nėlio naudojimo apribojimai	17517

SERVITUTAS

Eil. Nr.	Kodas	Servituto rūšis	Plotas m ²
-	-	-	-
-	-	-	-
-	-	-	-
-	-	-	-



NEKILNOJAMOJO TURTO REGISTRO CENTRINIO DUOMENŲ BANKO IŠRAŠAS

2017-05-02 09:45:59

1. Nekilnojamojo turto registre įregistruotas turtas:

Registro Nr.: 44/2129533
Registro tipas: Žemės sklypas
Sudarymo data: 2017-04-25
Radviliškio r. sav., Grinkiškio sen., Vedreikių k.
Registro tvarkytojas: Valstybės įmonės Registrų centro Šiaulių filialas

2. Nekilnojamieji daiktai:

2.1. Žemės sklypas
Radviliškio r. sav., Grinkiškio sen., Vedreikių k.
Unikalus daikto numeris: 4400-4583-0064
Žemės sklypo kadastro numeris ir kadastro
vietovės pavadinimas: 7112/0003:307 Beinoriškio k.v.
Daikto pagrindinė naudojimo paskirtis: Miškų ūkio
Žemės sklypo naudojimo būdas: Ūkinių miškų sklypai
Žemės sklypo plotas: 8.0884 ha
Miško žemės plotas: 7.6212 ha
Vandens telkinių plotas: 0.0132 ha
Kitos žemės plotas: 0.4540 ha
Nusausintos žemės plotas: 0.0132 ha
Matavimų tipas: Žemės sklypas suformuotas atliekant kadastrinius matavimus
Indeksuota žemės sklypo vertė: 10186 Eur
Indeksuota žemės sklypo vertė be miško: 8 Eur
Indeksuota miško vertė: 10178 Eur
Indeksuota miško medynų vertė: 8798 Eur
Žemės sklypo vertė: 2700 Eur
Sklypo vertė be miško žemės ir medynų: 5 Eur
Miško žemės ir medynų vertė: 2695 Eur
Miško medynų vertė: 1833 Eur
Vidutinė rinkos vertė: 15300 Eur
Vidutinės rinkos vertės nustatymo data: 2016-12-14
Vidutinės rinkos vertės nustatymo būdas: Masinis vertinimas
Kadastro duomenų nustatymo data: 2016-12-14

3. Daikto priklausiniai iš kito registro: įrašų nėra

4. Nuosavybė:

4.1. Nuosavybės teisė
Savininkas: LIETUVOS RESPUBLIKA, a.k. 111105555
Daiktas: žemės sklypas Nr. 4400-4583-0064, aprašytas p. 2.1.
Įregistravimo pagrindas: 2017-04-12 Nacionalinės žemės tarnybos teritorinio skyriaus
vedėjo sprendimas Nr. 30SK-411-(14.30.110.)
Įrašas galioja: Nuo 2017-05-02

5. Valstybės ir savivaldybių žemės patikėjimo teisė:

5.1. Valstybinės žemės patikėjimo teisė
Patikėtinis: Nacionalinė žemės tarnyba prie Žemės ūkio ministerijos, a.k.
188704927
Daiktas: žemės sklypas Nr. 4400-4583-0064, aprašytas p. 2.1.
Įregistravimo pagrindas: 2017-04-12 Nacionalinės žemės tarnybos teritorinio skyriaus
vedėjo sprendimas Nr. 30SK-411-(14.30.110.)
Įrašas galioja: Nuo 2017-05-02

6. Kitos daiktinės teisės : įrašų nėra

7. Juridiniai faktai: įrašų nėra

8. Žymos: įrašų nėra

9. Specialiosios žemės ir miško naudojimo sąlygos:

[Signature]
KOPIJA TIKRA

9.1.

XXVI. Miško naudojimo apribojimai

Daiktas: žemės sklypas Nr. 4400-4583-0064, aprašytas p. 2.1.
[registravimo pagrindas: 2017-04-12 Nacionalinės žemės tarnybos teritorinio skyriaus
vedėjo sprendimas Nr. 30SK-411-(14.30.110.)
Plotas: 7.6212 ha
[rašas galioja: Nuo 2017-04-26

9.2.

**XXI. Žemės sklypai, kuriuose įrengtos valstybei priklausančios
melioracijos sistemos bei įrenginiai**
Daiktas: žemės sklypas Nr. 4400-4583-0064, aprašytas p. 2.1.
[registravimo pagrindas: 2017-04-12 Nacionalinės žemės tarnybos teritorinio skyriaus
vedėjo sprendimas Nr. 30SK-411-(14.30.110.)
Plotas: 0.0132 ha
[rašas galioja: Nuo 2017-04-26

10. Daikto registravimas ir kadastro žymos:

10.1.

Kadastrinius matavimus atliko (kadastro žyma)
DONATAS BUBLYS
Daiktas: žemės sklypas Nr. 4400-4583-0064, aprašytas p. 2.1.
[registravimo pagrindas: 2008-09-03 Kvalifikacijos pažymėjimas Nr. 2M-M-667
2016-12-14 Nekilnojamojo daikto kadastro duomenų byla
[rašas galioja: Nuo 2017-04-26

10.2.

Suformuotas naujas (daikto registravimas)
Daiktas: žemės sklypas Nr. 4400-4583-0064, aprašytas p. 2.1.
[registravimo pagrindas: 2017-04-12 Nacionalinės žemės tarnybos teritorinio skyriaus
vedėjo sprendimas Nr. 30SK-411-(14.30.110.)
[rašas galioja: Nuo 2017-04-26

11. Registro pastabos ir nuorodos: [rašų nėra]

12. Kita informacija: [rašų nėra]

13. Informacija apie duomenų sandoriui tikslinimą: [rašų nėra]

2017-05-02 09:45:59

Dokumentą atspausdino
Registratore



ILONA
ANDRIJAUSKIENĖ

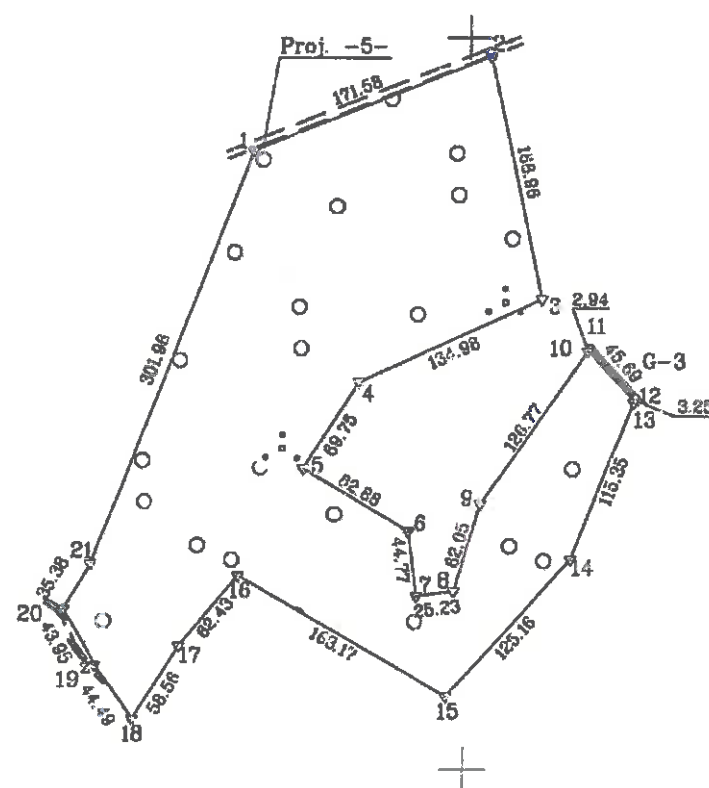


Vadybininkė
VITALIJA EISMONTIENĖ

Žemės sklypo išdėstymo schema

ŽEMĖS SKLYPO PLANAS M 1:5000

Sklypo plotas 80884 m²



473000
6157000

Kadastrų:	vielovė	Beinoriškio	blokas	sklypas
Žemės sklypo kadastro Nr.		7 1 1 2 0 0 0 3	304	

Gatvė, namo Nr.	Skil.Nr.334
Kaimas (miestelis)	Vedreikių
Seniūnija	Grinkiškio
Miestas (rajonas)	Radviliškio
Apskritis	Šiaulių

Gretimybė	Gretimų žemės sklypo kadastro Nr.	Pastabos
1-2		Proj. kelias -5-
2-3	7112/3:179	
3-...-15	7112/3:114	
15-...-17		V2
17-18	7112/3:277	Geodeziškai matuota
18-...-20	7112/3:42	
20-21	7112/3:159	
21-1	7112/3:160	

Naudojamas plotas							
Privati				Valstybinė			
atskirai		bendrai		atskirai		bendrai	
ind.	m ²	ind.	m ²	ind.	m ²	ind.	m ²

Su paženkintomis vietovėse žemės sklypo ribomis, aprašytomis ... 2016 ... m.
... Kovo ... mėn. 1. d. žemės sklypo paženklinimo-pašenklinimo akte, ir nustatytu plotu sutinku:
Žemės savininkas (naudotojas):
Vl. "RADVILIŠKIO MIŠKŲ URĖDIJA" (pavardė) (data)
Vl. "RADVILIŠKIO MIŠKŲ URĖDIJA" (pavardė) (data)

Nacionalinės žemės tarnybos prie Žemės ūkio ministerijos
Radviliškio skyrius
Patikrino: Vyriausiasis specialistas Rimvydas Rimvydas (pavardė) (data) 2017.03.24
Suderino: Radviliškio skyriaus vedėjas Algirdas Gedminas (pavardė) (data) 2017.03.24

ŽEMĖS SKLYPO RIBOS
PAŽYMĖTOS KADASTRO ŽEMĖLAPYJE
2017.04.26
Vl. Registrų centro Šiaulių skyriaus specialistė ekspertė
Stefanija Bielskienė (pavardė) (data)

ALTAgis
Adresas: 68-404, LT-76233 Šiauliai. Tel. (8 41) 55 33 33, El. p. alta@altagis.lt
Miesto kodas 145624254 PVM mokėtojo kodas LT45624254
Pareigos Parašas Vardas, pavardė Data
Direktorius Albinas Tamošiūnas 2016-11-28
Vykdytojas Donatas Sublys 2016-11-28
UAB "ALTAgis" ŠIAULIAI A.V.

ŽEMĖS SKLYPO PLANAS M 1:5000

Sklypo plotas 80884 m²

Žemės sklypo kadastro Nr. 71120003

KOORDINACIŲ ŽINIARAŠTIS

Koordinacių sistema LKS-94							
Taško Nr.	Kodas	X	Y	Taško Nr.	Kodas	X	Y
1	R	6157422.51	473354.94				
2	R	6157487.31	473313.81				
3	R	6157322.15	473549.47				
4	R	6157265.10	473427.14				
5	R	6157206.00	473390.10				
6	R	6157163.41	473461.20				
7	R	6157119.05	473467.22				
8	R	6157122.56	473492.21				
9	R	6157182.19	473509.37				
10	R	6157386.74	473581.06				
11	R	6157289.16	473582.72				
12	R	6157255.13	473613.21				
13	R	6157252.10	473612.04				
14	R	6157144.48	473570.52				
15	R	6157050.52	473487.83				
16	R	6157132.48	473346.74				
17	R	6157084.30	473307.04				
18	R	6157034.50	473276.23				
19	R	6157071.09	473250.92				
20	R	6157109.63	473229.79				
21	R	6157140.43	473247.19				

SKLYPO CENTRO KOORDINATĖS		
Koordinacių sistema	Koordinatės X/Y	Planšetės nomenklatūra
Sistema, kurioje vykdyti matavimai	X=6157252 Y=473417	54/51
Valstybinė LKS-1994	X=6157252 Y=473417	54/51

Žiniaraštį sudarė	D. Bublys 2M-M-667 (parašas) (vardas ir pavardė, pažymėjimo Nr.)	2016-04-14 (data)
-------------------	---	----------------------

Duomenys apie žemės naudojimo apribojimus

Eil. Nr.	Kodas	Apribojimai	Žemės plotas, m ²
1	2	3	4
1	21	XX Žemės sklypai, kuriuose įrengtos valstybei priklausančios melioracijos sistemos bei įrenginiai	132
2	26	XXI Miško naudojimo apribojimai	76212

SERVITUTAS

Eil. Nr.	Kodas	Servituto rūšis	Plotas m ²
-	-	-	-
-	-	-	-
-	-	-	-
-	-	-	-

Ištrauka iš Lietuvos Administracinių teisčių pažeidimų kodekso:

47 straipsnis. Pastovių žemėnaudos riboženklų sunaikinimas arba gadinimas – užtraukia baudą nuo septyniadesimt dviejų iki vieno šimto keturiasdesimt keturių eurų.



VALSTYBĖS ĮMONĖ REGISTRŲ CENTRAS
Vincio Kudirkos g. 18-3, 03105 Vilnius, tel. (8 5) 2688 262, faks. (8 5) 2688 311, el.p. info@registrucentras.lt

NEKILNOJAMOJO TURTO REGISTRO CENTRINIO DUOMENŲ BANKO IŠRAŠAS

2017-06-07 09:30:01

1. Nekilnojamojo turto registre įregistruotas turtas:

Registro Nr.: 44/2128102

Registro tipas: Žemės sklypas

Sudarymo data: 2017-04-20

Radviliškio r. sav., Grinkiškio sen., Noručių k.

Registro tvarkytojas: Valstybės įmonės Registrų centro Šiaulių filialas

2. Nekilnojamieji daiktai:

2.1.

Žemės sklypas

Radviliškio r. sav., Grinkiškio sen., Noručių k.

Unikalus daikto numeris: 4400-4577-7413

Žemės sklypo kadastro numeris ir kadastro

vietovės pavadinimas: 7112/0006:25 Beinoriškio k.v.

Daikto pagrindinė naudojimo paskirtis: Miškų ūkio

Žemės sklypo naudojimo būdas: Ūkinių miškų sklypai

Žemės sklypo plotas: 12.7799 ha

Miško žemės plotas: 12.4551 ha

Vandens telkinių plotas: 0.3248 ha

Nusausintos žemės plotas: 0.3248 ha

Matavimų tipas: Žemės sklypas suformuotas atliekant kadastrinius matavimus

Indeksuota žemės sklypo vertė: 13816 Eur

Indeksuota žemės sklypo vertė be miško: 6 Eur

Indeksuota miško vertė: 13810 Eur

Indeksuota miško medynų vertė: 11102 Eur

Žemės sklypo vertė: 4009 Eur

Sklypo vertė be miško žemės ir medynų: 4 Eur

Miško žemės ir medynų vertė: 4005 Eur

Miško medynų vertė: 2313 Eur

Vidutinė rinkos vertė: 20500 Eur

Vidutinės rinkos vertės nustatymo data: 2016-12-14

Vidutinės rinkos vertės nustatymo būdas: Masinis vertinimas

Kadastro duomenų nustatymo data: 2016-12-14

3. Daikto priklausiniai iš kito registro: įrašų nėra

4. Nuosavybė:

4.1.

Nuosavybės teisė

Savininkas: LIETUVOS RESPUBLIKA, a.k. 111105555

Daiktas: žemės sklypas Nr. 4400-4577-7413, aprašytas p. 2.1.

Įregistravimo pagrindas: 2017-04-03 Nacionalinės žemės tarnybos teritorinio skyriaus vedėjo sprendimas Nr. 30SK-358-(14.30.110.)

Įrašas galioja: Nuo 2017-06-07

5. Valstybės ir savivaldybių žemės patikėjimo teisė:

5.1.

Valstybinės žemės patikėjimo teisė

Patikėtinis: Nacionalinė žemės tarnyba prie Žemės ūkio ministerijos, a.k. 188704927

Daiktas: žemės sklypas Nr. 4400-4577-7413, aprašytas p. 2.1.

Įregistravimo pagrindas: 2017-04-03 Nacionalinės žemės tarnybos teritorinio skyriaus vedėjo sprendimas Nr. 30SK-358-(14.30.110.)

Įrašas galioja: Nuo 2017-06-07

6. Kitos daiktinės teisės : įrašų nėra

7. Juridiniai faktai: įrašų nėra

8. Žymos: įrašų nėra

9. Specialiosios žemės ir miško naudojimo sąlygos:

9.1.

XXVI. Miško naudojimo apribojimai

Daiktas: žemės sklypas Nr. 4400-4577-7413, aprašytas p. 2.1.

[registravimo pagrindas: 2017-04-03 Nacionalinės žemės tarnybos teritorinio skyriaus vedėjo sprendimas Nr. 30SK-358-(14.30.110.)

Plotas: 12.4551 ha

[rašas galioja: Nuo 2017-06-06

9.2.

XXI. Žemės sklypai, kuriuose įrengtos valstybei priklausančios melioracijos sistemos bei įrenginiai

Daiktas: žemės sklypas Nr. 4400-4577-7413, aprašytas p. 2.1.

[registravimo pagrindas: 2017-04-03 Nacionalinės žemės tarnybos teritorinio skyriaus vedėjo sprendimas Nr. 30SK-358-(14.30.110.)

Plotas: 0.3248 ha

[rašas galioja: Nuo 2017-06-06

10. Daikto registravimas ir kadastro žymos:

10.1.

Kadastrinius matavimus atliko (kadastro žyma)**DONATAS BUBLYS**

Daiktas: žemės sklypas Nr. 4400-4577-7413, aprašytas p. 2.1.

[registravimo pagrindas: 2008-09-03 Kvalifikacijos pažymėjimas Nr. 2M-M-667

2016-12-14 Nekilnojamojo daikto kadastro duomenų byla

[rašas galioja: Nuo 2017-06-06

10.2.

Suformuotas naujas (daikto registravimas)


Daiktas: žemės sklypas Nr. 4400-4577-7413, aprašytas p. 2.1.

[registravimo pagrindas: 2017-04-03 Nacionalinės žemės tarnybos teritorinio skyriaus vedėjo sprendimas Nr. 30SK-358-(14.30.110.)

[rašas galioja: Nuo 2017-06-06

11. Registro pastabos ir nuorodos: įrašų nėra**12. Kita informacija: įrašų nėra****13. Informacija apie duomenų sandorų tikrinimą: įrašų nėra**

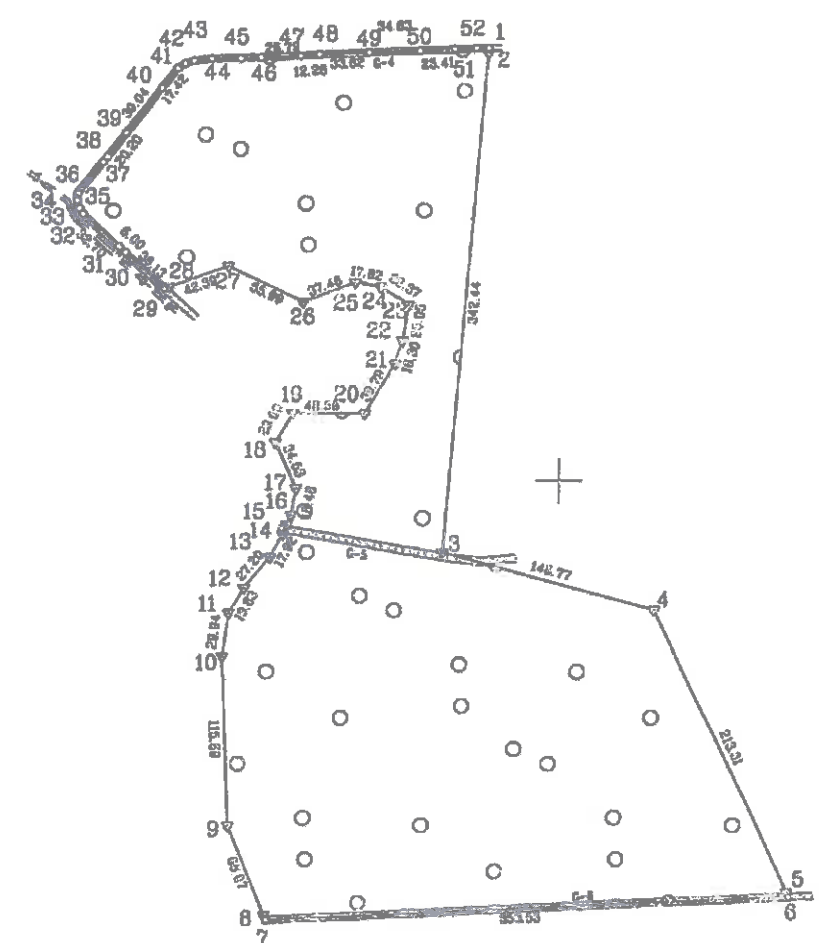
2017-06-07 09:30:01

Dokumentą atspausdino Grupės
vedėjaLINA
REPŠIENĖVadybininkė
VITALIJA EISMONTIENĖ



ŽEMĖS SKLYPO PLANAS M 1:5000

Sklypo plotas 127799 m²



- Taško Nr. - Atstumas
- 1-2 - 3.11m
 - 2-3 - 3.57m
 - 3-4 - 3.56m
 - 4-5 - 7.18m
 - 5-6 - 7.05m
 - 6-7 - 3.59m
 - 7-8 - 4.28m
 - 8-9 - 5.74m
 - 9-10 - 5.13m
 - 10-11 - 2.80m
 - 11-12 - 23.77m
 - 12-13 - 4.71m
 - 13-14 - 6.14m
 - 14-15 - 6.38m
 - 15-16 - 11.88m
 - 16-17 - 19.39m
 - 17-18 - 13.57m
 - 18-19 - 14.75m
 - 19-20 - 8.48m

1478000
6156000

ŽEMĖS SKLYPO RIBOS
PAŽYMĖTOS KADASTRO ŽEMELAPYJE
2017 m. 06.05

V. Regnaitis (pareigos)
Kadastrių specialistė ekspertė
Stefanija Bielskienė (vardas, pavardė)

Kadastro:	vielovė	Beinoriškio	blokas	sklypas
Žemės sklypo kadastro Nr.		7 1 1 2 0 0 0 6		25

Gatvė, namo Nr.	SkL.Nr. 335
Kaimas (miestelis)	Noručių
Seniūnija	Grinkiškio
Miestas (rajonas)	Radviliškio
Apskritis	Šiaulių

Gretimybė	Gretimų žemės sklypo kadastro Nr.	Pastabos
1-4	7112/6:18	
4-6	7112/6:22	
6-7		VŽ (Griov.vid.)
7-29	7112/6:17	
29-33		VŽ (Griov.vid.)
33-37	7112/5:212	Griovio vid.
37-38		VŽ (Griov.vid.)
38-39	7112/5:77	Griovio vid.
39-40	7112/5:115	Geod. matuota (Griov.vid.)
40-45	7112/5:110	Griovio vid.
45-1	7112/5:185	Geod. matuota (Griov.vid.)

Naudojamos plotas							
Privati				Valstybinė			
atskirai		bendrai		atskirai		bendrai	
ind.	m ²	ind.	m ²	ind.	m ²	ind.	m ²

Su paženkintomis vietovėje žemės sklypo ribomis aprašytomis ... 2016 ... m.
Kovo ... mėn. 1. d. žemės sklypo užtikrinimo-pareidimo akte, ir nustatytu plotu sutinku:
Žemės savininkas (naudotojas):
VI "RADVILIŠKIO MIŠKŲ URĖDIJA" (vardas, pavardė)
Miesto urėdas (data)

Nacionalinės žemės tarnybos prie Žemės ūkio ministerijos
Vyrinčiasis specialistas
Patikrino: Rimvydas Dičiūnas
Suderino: Agirdas Gedminas
2017-03-06

ALTagis

UAB "ALTagis"

Pareigos	Vardas, pavardė	Data
Direktorius	Albinas Tamošiūnas	2016-11-28
Vykdytojas	Donatas Bublys	2016-11-28

ŽEMĖS SKLYPO PLANAS M 1:5000

Sklypo plotas 127799 m²

Žemės sklypo kadastro Nr. 7 1 1 2 0 0 0 6

KOORDINACIJŲ ŽINIARAŠTIS

Koordinacijų sistema LKS-94							
Taško Nr.	Kodas	X	Y	Taško Nr.	Kodas	X	Y
1	R	6155795.49	475950.95	39	R	6155737.57	475706.14
2	R	6155792.39	475950.68	40	R	6155768.27	475730.26
3	R	6155451.25	475920.91	41	R	6155781.85	475741.16
4	R	6155411.71	476064.33	42	R	6155785.23	475746.30
5	R	6155218.70	476155.14	43	R	6155787.00	475752.43
6	R	6155215.47	476156.66	44	R	6155788.33	475784.24
7	R	6155199.58	475803.49	45	R	6155788.30	475783.63
8	R	6155202.89	475802.16	46	R	6155788.95	475797.18
9	R	6155264.18	475777.50	47	R	6155790.20	475823.94
10	R	6155379.99	475773.05	48	R	6155791.18	475836.18
11	R	6155408.62	475777.38	49	R	6155792.32	475869.78
12	R	6155426.88	475787.48	50	R	6155793.49	475904.39
13	R	6155447.81	475804.61	51	R	6155795.01	475927.75
14	R	6155463.42	475813.40	52	R	6155795.40	475942.49
15	R	6155470.04	475816.19				
16	R	6155476.54	475818.93				
17	R	6155494.74	475822.16				
18	R	6155526.34	475808.25				
19	R	6155546.19	475819.86				
20	R	6155548.07	475868.22				
21	R	6155580.16	475888.75				
22	R	6155595.65	475893.83				
23	R	6155620.39	475897.75				
24	R	6155632.41	475878.88				
25	R	6155635.59	475881.35				
26	R	6155622.27	475826.34				
27	R	6155646.76	475775.99				
28	R	6155632.61	475736.03				
29	R	6155631.41	475732.66				
30	R	6155656.05	475708.23				
31	R	6155660.14	475701.84				
32	R	6155682.44	475677.92				
33	R	6155686.14	475675.76				
34	R	6155691.65	475674.18				
35	R	6155696.73	475674.86				
36	R	6155699.18	475676.21				
37	R	6155717.86	475690.91				
38	R	6155721.57	475693.81				

SKLYPO CENTRO KOORDINATĖS

Koordinacijų sistema	Koordinatės X/Y	Planšetės nomenklatūra
Sistema, kurioje vykdyti matavimai	X=6155457 Y=475899	55/51
Valstybinė LKS-1994	X=6155457 Y=475899	55/51
Žiniaraštį sudarė	D. Būblys 2M-M-667 (paradas)	2016-04-14 (data)

Ištrauka iš Lietuvos Administracinių teisų pažeidimų kodekso:

47 straipsnis. Pastovių žemėnaudos riboženklų sunaikinimas arba gadinimas - užtraukia baudą nuo septynioliasdešimt dviejų iki vieno šimto keturiasdešimt keturių eurų.

Duomenys apie žemės naudojimo apribojimus

Eil. Nr.	Kodas	Apribojimai	Žemės plotas, m ²
1	2	3	4
1	21	XXI Žemės sklypai, kuriuose įrengtos valstybei priklausančios melioracijos sistemos bei įrenginiai	3248
2	26	XXVI. Miško naudojimo apribojimai	124551

SERVITUTAS

Eil. Nr.	Kodas	Servituto rūšis	Plotas m ²
-	-	-	-
-	-	-	-
-	-	-	-
-	-	-	-

132



NEKILNOJAMOJO TURTO REGISTRO CENTRINIO DUOMENŲ BANKO IŠRAŠAS

2014-05-29 15:27:40

1. Nekilnojamojo turto registre įregistruotas turtas:

Registro Nr.: 44/1706037
Registro tipas: Žemės sklypas
Sudarymo data: 2014-05-22
Radviliškio r. sav. Pakalniškių sen. Šniukonių k.
Registro tvarkytojas: Valstybės įmonės Registrų centro Šiaulių filialas

2. Nekilnojamieji daiktai:

2.1. Žemės sklypas
Radviliškio r. sav. Pakalniškių sen. Šniukonių k.
Unikalus Nr.: 4400-2975-6825
Kadastrinis Nr.: 7140/0001:200 Pakalniškių k.v.
Pagrindinė naudojimo paskirtis: Miškų ūkio
Naudojimo būdas: Ūkinių miškų sklypai
Žemės sklypo plotas: 12.0612 ha
Miško žemės plotas: 11.9912 ha
Vandens telkinių plotas: 0.0700 ha
Matavimų tipas: Žemės sklypas suformuotas atliekant kadastrinius matavimus
Indeksuota žemės sklypo vertė: 33670 Lt
Indeksuota žemės sklypo vertė be miško: 5 Lt
Indeksuota miško vertė: 33666 Lt
Indeksuota miško medynų vertė: 24206 Lt
Žemės sklypo vertė: 10958 Lt
Vidutinė rinkos vertė: 34700 Lt
Vidutinės rinkos vertės nustatymo data: 2013-06-25
Kadastro duomenų nustatymo data: 2013-05-14

3. Daikto priklausiniai iš kito registro: įrašų nėra

4. Nuosavybė:

4.1. Nuosavybės teisė
Savininkas: LIETUVOS RESPUBLIKA, a.k. 111105555
Daiktas: žemės sklypas Nr. 4400-2975-6825, aprašytas p. 2.1.
Įregistravimo pagrindas: Nacionalinės žemės tarnybos teritorinio skyriaus vedėjo
sprendimas, 2014-05-19, Nr. 30SK-(14.30.110.)-696
Įrašas galioja: Nuo 2014-05-29

5. Valstybės ir savivaldybių žemės patikėjimo teisė:

5.1. Valstybinės žemės patikėjimo teisė
Patikėtinis: Nacionalinė žemės tarnyba prie Žemės ūkio ministerijos, a.k.
188704927
Daiktas: žemės sklypas Nr. 4400-2975-6825, aprašytas p. 2.1.
Įregistravimo pagrindas: Nacionalinės žemės tarnybos teritorinio skyriaus vedėjo
sprendimas, 2014-05-19, Nr. 30SK-(14.30.110.)-696
Įrašas galioja: Nuo 2014-05-29

6. Kitos daiktinės teisės : įrašų nėra

7. Juridiniai faktai: įrašų nėra

8. Žymos: įrašų nėra

9. Specialiosios žemės ir miško naudojimo sąlygos:

9.1. XXI. Žemės sklypai, kuriuose įrengtos valstybei priklausančios
melioracijos sistemos bei įrenginiai
Daiktas: žemės sklypas Nr. 4400-2975-6825, aprašytas p. 2.1.
Įregistravimo pagrindas: Nacionalinės žemės tarnybos teritorinio skyriaus vedėjo
sprendimas, 2014-05-19, Nr. 30SK-(14.30.110.)-696
Plotas: 0.1889 ha
Įrašas galioja: Nuo 2014-05-27

9.2. XXVI. Miško naudojimo apribojimai

Daiktas: žemės sklypas Nr. 4400-2975-6825, aprašytas p. 2.1.
[registravimo pagrindas: Nacionalinės žemės tarnybos teritorinio skyriaus vedėjo
sprendimas, 2014-05-19, Nr. 30SK-(14.30.110.)-696
Plotas: 12.0612 ha
[rašas galioja: Nuo 2014-05-27

10. Daikto registravimas ir kadastro žymos:

- 10.1. Kadastrinius matavimus atliko (kadastro žyma)
Valstybės įmonė Valstybės žemės fondas, a.k. 120093212
Daiktas: žemės sklypas Nr. 4400-2975-6825, aprašytas p. 2.1.
[registravimo pagrindas: Kvalifikacijos pažymėjimas, 2008-05-07, Nr. 2M-M-121
Nekilnojamojo daikto kadastro duomenų byla, 2013-06-25
[rašas galioja: Nuo 2014-05-27
- 10.2. Suformuotas naujas (daikto registravimas)
Daiktas: žemės sklypas Nr. 4400-2975-6825, aprašytas p. 2.1.
[registravimo pagrindas: Nacionalinės žemės tarnybos teritorinio skyriaus vedėjo
sprendimas, 2014-05-19, Nr. 30SK-(14.30.110.)-696
[rašas galioja: Nuo 2014-05-27

11. Registro pastabos ir nuorodos: įrašų nėra**12. Kita informacija: įrašų nėra****13. Informacija apie duomenų sandorį: įrašų nėra**

2014-05-29 15:27:40

Dokumentą atspausdino: Vyresnioji
registratorė

DAIVUTĖ
KEMEŽAITĖ

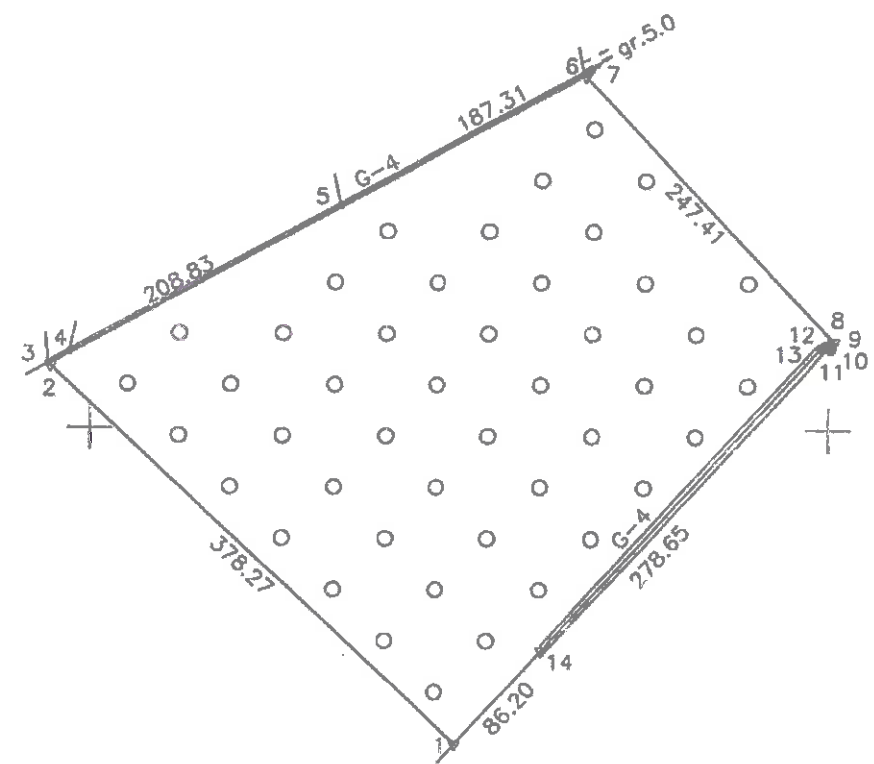


Vadybininkė
VITALIJA EISMONTIENĖ



ŽEMĖS SKLYPO PLANAS M 1:5000

Sklypo plotas 120612 m²



Linijų ilgiai	
2-3	2.10
3-4	16.45
6-7	2.59
8-9	3.89
9-10	2.74
10-11	1.28
11-12	1.26
12-13	2.72

6186000
489000

Kadastro vietovė:	Pakalniškių	blokas	sklypas
Žemės sklypo kadastro Nr.	7 1 4 0 0 0 0 1		200

Galvė, namo Nr.	Nr.Skl.1027
Kaimas (miestelis)	Šniukonių
Seniūnija	Pakalniškių
Miestas (rajonas)	Radviškio
Apskritis	Šiaulių

Gretimybė	Gretimų žemės sklypo kadastro Nr.	Pastabos
1-3	7140/0001:0027	
3-4	7103/0007:0048	Riba griovio viduriu
4-5	7103/0007:0004	Riba griovio viduriu
5-6	7103/0007:0003	Riba griovio viduriu
6-9	7103/0001:0021	
9-1	7140/0007:0038	

ŽEMĖS SKLYPO RIBOS
PAŽYMĖTOS KADASTRO ŽEMĖLAPYJE
2014.05.24
VI Registrų centro Šiaulių filialas
Inžinierė operatorė
I. Bielskienė

Su paženklintomis vietovėse žemės sklypo ribomis, aprašytais ... 2013. m.
... 05. mėn. 14. d. žemės sklypo paženklimo-parodymo akte, ir nustatyto ploto sulinku:
Žemės savininkas (naudotojas):
NŽT prie ŽŪM
(vardas, pavardė) (parašas) (data)

Nacionalinės žemės tarnybos prie Žemės ūkio ministerijos
Radviškio skyrius
Palikrinio: Virgilijus Kūris
Suderino: Laima Kūrienė
(parašas) (vardas, pavardė) (data)

VALSTYBĖS FONDAS
VALSTYBĖS ŽEMĖS FONDAS
ŠIAULIŲ FILIALAS

Pareigos	Parašas	Vardas, pavardė	Data
Direktorė	[Signature]	Janina Ščeponienė	2013.06
Specialistė	[Signature]	Laima Severova	2013.06

Šiaulių filialas

2013.06.19

A.V.

ŽEMĖS SKLYPO PLANAS M 1:5000

Sklypo plotas 120612 m²

Žemės sklypo kadastro Nr. 71400001

KOORDINAČIŲ ŽINIARASTIS

Koordinatų sistema LKS-94							
Taško Nr.	Kodas	X	Y	Taško Nr.	Kodas	X	Y
1	R	6186284.50	488749.22				
2	R	6186542.50	488472.59				
3	R	6186543.94	488471.06				
4	R	6186551.87	488485.47				
5	R	6186652.57	488668.42				
6	R	6186742.89	488832.51				
7	R	6186741.00	488834.28				
8	R	6186550.28	489003.26				
9	R	6186557.10	489001.02				
10	R	6186557.62	488998.33				
11	R	6186557.44	488997.06				
12	R	6186556.85	488995.95				
13	R	6186555.33	488993.69				
14	R	6186348.48	488808.98				
SKLYPO CENTRO KOORDINATĖS							
Koordinatų sistema				Koordinatės X/Y			
Valstybinė LKS-1994				X=6186526 Y=488752			
Žiniaraštį sudarė				Laima Severova			
				2M-M-121			
				2013.06			

Ištrauka iš Lietuvos Administracinių teisų pažeidimų kodekso:
47 straipsnis. Pastovių žemėnaudos riboženklų sunaikinimas arba gadinimas - užtraukia baudą nuo dviejų šimtų penkiasdešimties iki penkių šimtų litų.
48 straipsnis. Geodezinio pagrindo punkto bei markšneiderystės ženklų sunaikinimas arba gadinimas - užtraukia baudą nuo penkių šimtų iki vieno tūkstančio litų.

Duomenys apie žemės naudojimo apribojimus			
Eil. Nr	Kodas	Apribojimai	Žemės plotas, m ²
1	2	3	4
1	21	XX-Žemės sklypai, kuriuose įrengtos valstybei priklausancios melioracijos sistemos bei įrenginiai	1889
2	26	XXVI-Miško naudojimo apribojimai	120612

135



VALSTYBĖS ĮMONĖ REGISTRŲ CENTRAS
Vincio Kudirkos g. 18-3, 03105 Vilnius, tel. (8 5) 2688 262, faks. (8 5) 2688 311, el.p. info@registrucentras.lt

NEKILNOJAMOJO TURTO REGISTRO CENTRINIO DUOMENŲ BANKO IŠRAŠAS

2017-05-05 13:44:19

1. Nekilnojamojo turto registre įregistruotas turtas:

Registro Nr.: 44/2130617

Registro tipas: Žemės sklypas

Sudarymo data: 2017-04-28

Radviliškio r. sav., Šaukoto sen., Grigalaičių k.

Registro tvarkytojas: Valstybės įmonės Registrų centro Šiaulių filialas

2. Nekilnojamieji daiktai:

2.1.

Žemės sklypas

Radviliškio r. sav., Šaukoto sen., Grigalaičių k.

Unikalus daikto numeris: 4400-4586-5407

Žemės sklypo kadastro numeris ir kadastro

vietovės pavadinimas: 7144/0008:72 Papušynio k.v.

Daikto pagrindinė naudojimo paskirtis: Miškų ūkio

Žemės sklypo naudojimo būdas: Ekosistemų apsaugos miškų sklypai

Žemės sklypo plotas: 31.2251 ha

Žemės ūkio naudmenų plotas viso: 7.5707 ha

iš jo: pievų ir natūralių ganyklų plotas: 7.5707 ha

Miško žemės plotas: 8.9694 ha

Kitos žemės plotas: 14.6850 ha

Nusausintos žemės plotas: 0.2326 ha

Žemės ūkio naudmenų našumo balas: 34.8

Matavimų tipas: Žemės sklypas suformuotas atliekant kadastrinius matavimus

Indeksuota žemės sklypo vertė: 10013 Eur

Indeksuota žemės sklypo vertė be miško: 4370 Eur

Indeksuota miško vertė: 5643 Eur

Indeksuota miško medynų vertė: 4090 Eur

Žemės sklypo vertė: 4554 Eur

Sklypo vertė be miško žemės ir medynų: 2731 Eur

Miško žemės ir medynų vertė: 1823 Eur

Miško medynų vertė: 852 Eur

Vidutinė rinkos vertė: 41400 Eur

Vidutinės rinkos vertės nustatymo data: 2017-02-24

Vidutinės rinkos vertės nustatymo būdas: Masinis vertinimas

Kadastro duomenų nustatymo data: 2017-02-24

3. Daikto priklausiniai iš kito registro: įrašų nėra

4. Nuosavybė:

4.1.

Nuosavybės teisė

Savininkas: LIETUVOS RESPUBLIKA, a.k. 111105555

Daiktas: žemės sklypas Nr. 4400-4586-5407, aprašytas p. 2.1.

Įregistravimo pagrindas: 2017-04-19 Nacionalinės žemės tarnybos teritorinio skyriaus vedėjo sprendimas Nr. 30SK-442-(14.30.110.)

Įrašas galioja: Nuo 2017-05-05

5. Valstybės ir savivaldybių žemės patikėjimo teisė:

5.1.

Valstybinės žemės patikėjimo teisė

Patikėtinis: Nacionalinė žemės tarnyba prie Žemės ūkio ministerijos, a.k. 188704927

Daiktas: žemės sklypas Nr. 4400-4586-5407, aprašytas p. 2.1.

Įregistravimo pagrindas: 2017-04-19 Nacionalinės žemės tarnybos teritorinio skyriaus vedėjo sprendimas Nr. 30SK-442-(14.30.110.)

Įrašas galioja: Nuo 2017-05-05

6. Kitos daiktinės teisės : įrašų nėra

7. Juridiniai faktai: įrašų nėra

8. Žymos: įrašų nėra

9. Specialiosios žemės ir miško naudojimo sąlygos:

- 9.1.

XXXV. Kraštovaizdžio draustiniai

Daiktas: žemės sklypas Nr. 4400-4586-5407, aprašytas p. 2.1.

Įregistravimo pagrindas: 2017-04-19 Nacionalinės žemės tarnybos teritorinio skyriaus vedėjo sprendimas Nr. 30SK-442-(14.30.110.)

Plotas: 31.2251 ha

Įrašas galioja: Nuo 2017-05-02
- 9.2.

XXXIV. Nacionaliniai ir regioniniai parkai

Daiktas: žemės sklypas Nr. 4400-4586-5407, aprašytas p. 2.1.

Įregistravimo pagrindas: 2017-04-19 Nacionalinės žemės tarnybos teritorinio skyriaus vedėjo sprendimas Nr. 30SK-442-(14.30.110.)

Plotas: 31.2251 ha

Įrašas galioja: Nuo 2017-05-02
- 9.3.

XXX. Pelkės ir šaltiniai

Daiktas: žemės sklypas Nr. 4400-4586-5407, aprašytas p. 2.1.

Įregistravimo pagrindas: 2017-04-19 Nacionalinės žemės tarnybos teritorinio skyriaus vedėjo sprendimas Nr. 30SK-442-(14.30.110.)

Plotas: 13.6886 ha

Įrašas galioja: Nuo 2017-05-02
- 9.4.

XXVIII. Vandens telkiniai

Daiktas: žemės sklypas Nr. 4400-4586-5407, aprašytas p. 2.1.

Įregistravimo pagrindas: 2017-04-19 Nacionalinės žemės tarnybos teritorinio skyriaus vedėjo sprendimas Nr. 30SK-442-(14.30.110.)

Plotas: 0.2326 ha

Įrašas galioja: Nuo 2017-05-02
- 9.5.

XXVI. Miško naudojimo apribojimai

Daiktas: žemės sklypas Nr. 4400-4586-5407, aprašytas p. 2.1.

Įregistravimo pagrindas: 2017-04-19 Nacionalinės žemės tarnybos teritorinio skyriaus vedėjo sprendimas Nr. 30SK-442-(14.30.110.)

Plotas: 8.9694 ha

Įrašas galioja: Nuo 2017-05-02
- 9.6.

XXI. Žemės sklypai, kuriuose įrengtos valstybei priklausančios melioracijos sistemos bei įrenginiai

Daiktas: žemės sklypas Nr. 4400-4586-5407, aprašytas p. 2.1.

Įregistravimo pagrindas: 2017-04-19 Nacionalinės žemės tarnybos teritorinio skyriaus vedėjo sprendimas Nr. 30SK-442-(14.30.110.)

Plotas: 0.2326 ha

Įrašas galioja: Nuo 2017-05-02
- 9.7.

VI. Elektros linijų apsaugos zonos

Daiktas: žemės sklypas Nr. 4400-4586-5407, aprašytas p. 2.1.

Įregistravimo pagrindas: 2017-04-19 Nacionalinės žemės tarnybos teritorinio skyriaus vedėjo sprendimas Nr. 30SK-442-(14.30.110.)

Plotas: 0.051 ha

Įrašas galioja: Nuo 2017-05-02

10. Daikto registravimas ir kadastro žymos:

- 10.1.

Kadastrinius matavimus atliko (kadastro žyma)

VIKTORAS MEDIŠAUSKAS

Daiktas: žemės sklypas Nr. 4400-4586-5407, aprašytas p. 2.1.

Įregistravimo pagrindas: 2008-04-15 Kvalifikacijos pažymėjimas Nr. 2M-M-20

2017-02-24 Nekilnojamojo daikto kadastro duomenų byla

Įrašas galioja: Nuo 2017-05-02
- 10.2.

Suformuotas naujas (daikto registravimas)

Daiktas: žemės sklypas Nr. 4400-4586-5407, aprašytas p. 2.1.

Įregistravimo pagrindas: 2017-04-19 Nacionalinės žemės tarnybos teritorinio skyriaus vedėjo sprendimas Nr. 30SK-442-(14.30.110.)

Įrašas galioja: Nuo 2017-05-02

11. Registro pastabos ir nuorodos: įrašų nėra

12. Kita informacija: įrašų nėra

13. Informacija apie duomenų sandoriui tikslinimą: įrašų nėra

2017-05-05 13:44:19

Dokumentą atspausdino
Vyresnysis registratorius



KESTUTIS
TAUTAVIČIUS



Beimanių
Vadybininkė
JALIA EISMONTIENĖ

(data) _____
 Vi Registru centrs SIA "Kasasro specializē eksplētē
 Steranija Bielskienē"
 (paraksts) _____ (vārds, pavārds) _____

ŽEMĖS SKLYPO PLANAS M 1:5000

Sklypo plotas 312251 m²

Žemės sklypo kadastro Nr. 71440008

KOORDINACIŲ ŽINIARAŠTIS

Koordinacių sistema LKS-94							
Taško Nr.	Kodas	X	Y	Taško Nr.	Kodas	X	Y
1	R	6161614.85	458880.05	39	R	6161206.03	459065.05
2	R	6161607.81	458894.43	40	R	6161198.21	459033.45
3	R	6161539.48	458920.74	41	R	6161202.44	459018.64
4	R	6161483.45	458911.56	42	R	6161213.39	459003.00
5	R	6161467.94	459020.46	43	R	6161218.50	458992.80
6	R	6161571.95	459034.86	44	R	6161226.12	458970.29
7	R	6161598.50	459059.17	45	R	6161234.96	458966.55
8	R	6161696.67	459078.23	46	R	6161242.55	458961.61
9	R	6161706.77	459094.72	47	R	6161253.22	458943.89
10	R	6161712.66	459109.46	48	R	6161263.90	458910.71
11	R	6161723.02	459124.35	49	R	6161277.53	458890.48
12	R	6161743.54	459147.66	50	R	6161296.03	458879.83
13	R	6161767.93	459170.89	51	R	6161330.62	458864.64
14	R	6161776.45	459177.79	52	R	6161343.84	458857.35
15	R	6161705.99	459275.58	53	R	6161356.34	458856.44
16	R	6161652.28	459350.12	54	R	6161383.22	458851.81
17	R	6161740.74	459419.18	55	R	6161499.83	458815.08
18	R	6161717.55	459451.06	56	R	6161511.61	458815.67
19	R	6161629.25	459510.25	57	R	6161554.93	458836.50
20	R	6161534.96	459397.57				
21	R	6161392.71	459500.14				
22	R	6161489.87	459609.59				
23	R	6161440.81	459701.31				
24	R	6161408.51	459768.44				
25	R	6161400.10	459760.22				
26	R	6161388.59	459753.33				
27	R	6161340.63	459739.47				
28	R	6161311.39	459721.77				
29	R	6161299.83	459708.26				
30	R	6161289.47	459698.80				
31	R	6161262.92	459679.11				
32	R	6161209.54	459642.68				
33	R	6161191.82	459626.88				
34	R	6161175.19	459603.19				
35	R	6161156.41	459582.80				
36	R	6161137.04	459566.26				
37	R	6161232.78	459331.37				
38	R	6161331.13	459090.06				
SKLYPO CENTRO KOORDINATĖS							
Koordinacių sistema				Koordinatės X/Y			
Valstybinė LKS-1994				X=6161431 Y=459275			
Žiniaraštį sudarė		V. Medišauskas		2M-M-20		2017-01	
		(parasas)		(vardas ir pavardė)		(kvalifikacijos pažymėjimo Nr.)	
						(data)	

Duomenys apie žemės naudojimo apribojimus			
El. Nr	Kodas	Apribojimai	Žemės plotas, m ²
1	2	3	4
1	6	VI. Elektros linijų apsaugos zonos	510
2	21	XXI. Žemės sklypai, kuriuose įrengtos valstybei priklausančios melioracijos sistemos bei įrenginiai	2326
3	28	XXVI. Miško naudojimo apribojimai	89694
4	28	XXVIII. Vandens telkiniai	2326
5	30	XXX. Pelkės ir šaltiniai	136886
6	34	XXXIV. Nacionaliniai ir regioniniai parkai	312251
7	35	XXXV. Kraštovaizdžio draustiniai	312251

SERVITUTAS			
El. Nr	Kodas	Servituto rūšis	Plotas, m ²
-	-	-	-

Ištrauka iš Lietuvos Administracinių teisių pažeidimų kodekso:

47 straipsnis Pastovių žemėnaudos riboženklų sunaikinimas arba gadinimas - užtraukia baudą nuo septyniadesimt dviejų iki vieno šimto keturiasdesimt keturių eurų



NEKILNOJAMOJO TURTO REGISTRO CENTRINIO DUOMENŲ BANKO IŠRAŠAS

2017-06-02 13:36:08

1. Nekilnojamojo turto registre įregistruotas turtas:

Registro Nr.: 44/2138550
Registro tipas: Žemės sklypas
Sudarymo data: 2017-05-31
Radviliškio r. sav., Šaukoto sen., Grigalaičių k.
Registro tvarkytojas: Valstybės įmonės Registrų centro Šiaulių filialas

2. Nekilnojamieji daiktai:

2.1. Žemės sklypas
Radviliškio r. sav., Šaukoto sen., Grigalaičių k.
Unikalus daikto numeris: 4400-4620-6880
Žemės sklypo kadastro numeris ir kadastro vietovės pavadinimas: 7144/0008:73 Papušynio k.v.
Daikto pagrindinė naudojimo paskirtis: Miškų ūkio
Žemės sklypo naudojimo būdas: Ekosistemų apsaugos miškų sklypai
Žemės sklypo plotas: 2.8853 ha
Žemės ūkio naudmenų plotas viso: 1.3183 ha
iš jo: pievų ir natūralių ganyklų plotas: 1.3183 ha
Miško žemės plotas: 0.8500 ha
Kitos žemės plotas: 0.7170 ha
Žemės ūkio naudmenų našumo balas: 23.9
Matavimų tipas: Žemės sklypas suformuotas atliekant kadastrinius matavimus
Indeksuota žemės sklypo vertė: 1581 Eur
Indeksuota žemės sklypo vertė be miško: 506 Eur
Indeksuota miško vertė: 1075 Eur
Indeksuota miško medynų vertė: 888 Eur
Žemės sklypo vertė: 618 Eur
Sklypo vertė be miško žemės ir medynų: 316 Eur
Miško žemės ir medynų vertė: 302 Eur
Miško medynų vertė: 185 Eur
Vidutinė rinkos vertė: 6180 Eur
Vidutinės rinkos vertės nustatymo data: 2017-03-30
Vidutinės rinkos vertės nustatymo būdas: Masinis vertinimas
Kadastro duomenų nustatymo data: 2017-03-30

3. Daikto priklausiniai iš kito registro: įrašų nėra

4. Nuosavybė:

4.1. Nuosavybės teisė
Savininkas: LIETUVOS RESPUBLIKA, a.k. 111105555
Daiktas: žemės sklypas Nr. 4400-4620-6880, aprašytas p. 2.1.
Įregistravimo pagrindas: 2017-05-18 Nacionalinės žemės tarnybos teritorinio skyriaus vedėjo sprendimas Nr. 30SK-538-(14.30.110.)
Įrašas galioja: Nuo 2017-06-02

5. Valstybės ir savivaldybių žemės patikėjimo teisė:

5.1. Valstybinės žemės patikėjimo teisė
Patikėtinis: Nacionalinė žemės tarnyba prie Žemės ūkio ministerijos, a.k. 188704927
Daiktas: žemės sklypas Nr. 4400-4620-6880, aprašytas p. 2.1.
Įregistravimo pagrindas: 2017-05-18 Nacionalinės žemės tarnybos teritorinio skyriaus vedėjo sprendimas Nr. 30SK-538-(14.30.110.)
Įrašas galioja: Nuo 2017-06-02

6. Kitos daiktinės teisės : įrašų nėra

7. Juridiniai faktai: įrašų nėra

[Signature]
KOPJA PKR

8. Žymos: įrašų nėra

9. Specialiosios žemės ir miško naudojimo sąlygos:

9.1.

XXXV. Kraštovaizdžio draustiniai

Daiktas: žemės sklypas Nr. 4400-4620-6880, aprašytas p. 2.1.

[registravimo pagrindas: 2017-05-18 Nacionalinės žemės tarnybos teritorinio skyriaus vedėjo sprendimas Nr. 30SK-538-(14.30.110.)

Plotas: 2.8853 ha

[rašas galioja: Nuo 2017-05-31

9.2.

XXXIV. Nacionaliniai ir regioniniai parkai

Daiktas: žemės sklypas Nr. 4400-4620-6880, aprašytas p. 2.1.

[registravimo pagrindas: 2017-05-18 Nacionalinės žemės tarnybos teritorinio skyriaus vedėjo sprendimas Nr. 30SK-538-(14.30.110.)

Plotas: 2.8853 ha

[rašas galioja: Nuo 2017-05-31

9.3.

XXX. Peikės ir šaltiniai

Daiktas: žemės sklypas Nr. 4400-4620-6880, aprašytas p. 2.1.

[registravimo pagrindas: 2017-05-18 Nacionalinės žemės tarnybos teritorinio skyriaus vedėjo sprendimas Nr. 30SK-538-(14.30.110.)

Plotas: 0.0758 ha

[rašas galioja: Nuo 2017-05-31

9.4.

XXVI. Miško naudojimo apribojimai

Daiktas: žemės sklypas Nr. 4400-4620-6880, aprašytas p. 2.1.

[registravimo pagrindas: 2017-05-18 Nacionalinės žemės tarnybos teritorinio skyriaus vedėjo sprendimas Nr. 30SK-538-(14.30.110.)

Plotas: 0.85 ha

[rašas galioja: Nuo 2017-05-31

9.5.

VI. Elektros linijų apsaugos zonos

Daiktas: žemės sklypas Nr. 4400-4620-6880, aprašytas p. 2.1.

[registravimo pagrindas: 2017-05-18 Nacionalinės žemės tarnybos teritorinio skyriaus vedėjo sprendimas Nr. 30SK-538-(14.30.110.)

Plotas: 0.1955 ha

[rašas galioja: Nuo 2017-05-31

10. Daikto registravimas ir kadastro žymos:

10.1.

Kadastrinius matavimus atliko (kadastro žyma)

VIKTORAS MEDŠAUSKAS

Daiktas: žemės sklypas Nr. 4400-4620-6880, aprašytas p. 2.1.

[registravimo pagrindas: 2008-04-15 Kvalifikacijos pažymėjimas Nr. 2M-M-20
2017-03-30 Nekilnojamojo daikto kadastro duomenų byla

[rašas galioja: Nuo 2017-05-31

10.2.

Suformuotas naujas (daikto registravimas)

Daiktas: žemės sklypas Nr. 4400-4620-6880, aprašytas p. 2.1.

[registravimo pagrindas: 2017-05-18 Nacionalinės žemės tarnybos teritorinio skyriaus vedėjo sprendimas Nr. 30SK-538-(14.30.110.)

[rašas galioja: Nuo 2017-05-31

11. Registro pastabos ir nuorodos: įrašų nėra

12. Kita informacija: įrašų nėra

13. Informacija apie duomenų sandoriui tikslinimą: įrašų nėra

2017-06-02 13:36:08

Dokumentą atspausdino Vyresnioji
registratorė



As

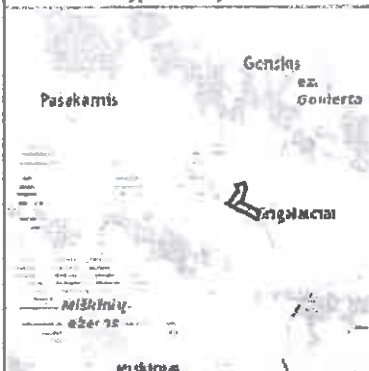
ANGELE
DOBRIKIENE



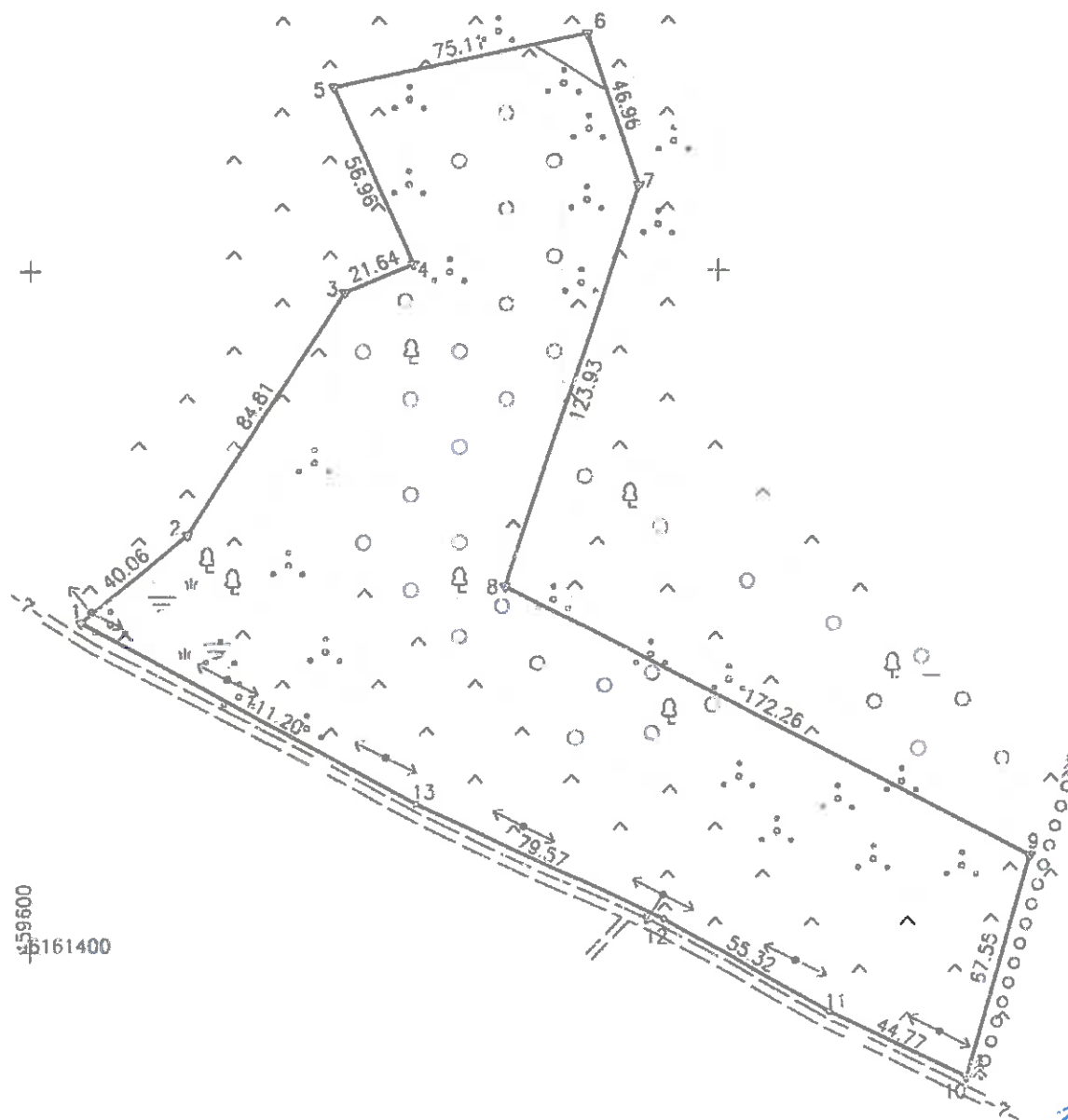
VITALIA BISMONTIENE

Bismontienė

Žemės sklypo išdėstymo schema



ŽEMĖS SKLYPO PLANAS M 1:2000
Sklypo plotas 28853 m²



459600
6161400

Tytuvėnų regioninio parko
direkcijos direktorius
Vytautas Stonys

Kadastro:	vieta:	Papušynio	blokas	sklypas
Žemės sklypo kadastro Nr. 7 1 4 4 0 0 0 8				
				43

Gatvė, namo Nr.	Sklypas Nr.797
Kaimas (miestelis)	Grigalačiai
Seniūnija	Saukoto
Miestas (rajonas)	Radviliskis
Apskritis	Siauliai

Gretimybė	Gretimio žemės sklypo kadastro Nr.	Pastabos
1-5	7144/0008:0039	
5-6	7144/0008:0022	
6-9	7144/0008:0063	Geodeziškai matuotas
9-10		Valstybinė žemė
10-13-1		Kelias 7m



Su paženklinimais vietovėje žemės sklypo ribomis, aprašytais 2016 m. 03 mėn. 07 d. žemės sklypo paženklinimo-parodymo akte, ir
Su paženklinimais vietovėje žemės sklypo ribomis, aprašytais 2016 m. 02 mėn. 08 d. žemės sklypo paženklinimo-parodymo akte, ir nustatyti plotu sulinku:
Žemės savininkas (naudotojas):
VI Radviliskio miškų urėdija
(vardas, pavardė) (parašas) (data)

Nacionalinės žemės tarnybos prie Žemės ūkio ministerijos
Radviliskis skyrius
Patikrino: Vyriausiasis specialistas Rimvydas Dičiūnas
Suderino: (parašas) (vardas, pavardė) (data)
2017-05-12
2017-05-12
A.V.

ALTAgis

Aušros n. 68-404, LT-76230 Šiauliai Tel. (8 41) 55 33 33, El. p. altagis@altagis.lt
Įmonės kodas 145624254 PVM mokytojo kodas LT456242515

Pareigos	Parašas	Vardas, pavardė	Data
Direktorius		Albinas Tamošiūnas	2017-03-30
Vykdytojas		Viktoras Medišauskas	2017-03-30

ŽEMĖS SKLYPO PLANAS M 1:2000

Sklypo plotas 28853 m²

Žemės sklypo kadastro Nr. 71440008

KOORDINAČIŲ ŽINIARAŠTIS

Koordinatų sistema LKS-94							
Taško Nr.	Kodas	X	Y	Taško Nr.	Kodas	X	Y
1	R	6161496.68	459614.64				
2	R	6161522.42	459645.33				
3	R	6161593.56	459691.50				
4	R	6161601.79	459711.51				
5	R	6161653.86	459688.43				
6	R	6161669.47	459761.90				
7	R	6161624.98	459776.92				
8	R	6161507.26	459738.19				
9	R	6161427.87	459891.07				
10	R	6161362.86	459872.71				
11	R	6161382.22	459832.34				
12	R	6161409.51	459784.22				
13	R	6161443.28	459712.18				

SKLYPO CENTRO KOORDINATĖS	
Koordinatų sistema	Koordinatės X/Y
Valstybinė LKS-1994	X=6161517 Y=459718
Žiniaraštį sudarė (parašas)	V. Medišauskas (vardas ir pavardė)
	2017-03-30 (data)

Duomenys apie žemės naudojimo apribojimus			
Eil. Nr	Kodas	Apribojimai	Žemės plotas, m ²
1	2	3	4
1	6	VI. Elektros linijų apsaugos zonos	1955
2	26	XXVI. Miško naudojimo apribojimai	8500
3	30	XXX. Pelkės ir šaltiniai	758
4	34	XXXIV. Nacionaliniai ir regioniniai parkai	28853
5	35	XXXV. Kraštovaizdžio draustiniai	28853

SERVITUTAS			
Eil. Nr	Kodas	Servituto rūšis	Plotas, m ²
-	-	-	-

Ištrauka iš Lietuvos Administracinių teisių pažeidimų kodekso:

47 straipsnis. Pastovių žemėnaudos riboženklų sunaikinimas arba gadinimas – užtraukia baudą nuo septynių dešimtų dviejų iki vieno šimto keturiasdešimt keturių eurų



VALSTYBĖS ĮMONĖ REGISTRŲ CENTRAS
Vincas Kudirkos g. 18-3, LT-03105 Vilnius, tel. (5) 2688 262, faks. (5) 2688 311, el.p. info@registrucentras.lt

NEKILNOJAMOJO TURTO REGISTRO CENTRINIO DUOMENŲ BANKO IŠRAŠAS

2014-07-28 15:21:07

1. Nekilnojamojo turto registre įregistruotas turtas:

Registro Nr.: 44/1722194

Registro tipas: Žemės sklypas

Sudarymo data: 2014-07-24

Radviliškio r. sav. Šiaulėnų sen. Mumšilio k.

Registro tvarkytojas: Valstybės įmonės Registrų centro Šiaulių filialas

2. Nekilnojamieji daiktai:

2.1.

Žemės sklypas

Radviliškio r. sav. Šiaulėnų sen. Mumšilio k.

Unikalus Nr.: 4400-3027-0256

Kadastrinis Nr.: 7167/0003:12 Šaukoto k.v.

Pagrindinė naudojimo paskirtis: Miškų ūkio

Naudojimo būdas: Ūkinių miškų sklypai

Žemės sklypo plotas: 7.2948 ha

Žemės ūkio naudmenų plotas viso: 0.9127 ha

iš jo: pievų ir natūralių ganyklų plotas: 0.9127 ha

Miško žemės plotas: 3.9350 ha

Vandens telkinių plotas: 0.0634 ha

Kitos žemės plotas: 2.3837 ha

Žemės ūkio naudmenų našumo balas: 13.0

Matavimų tipas: Žemės sklypas suformuotas atliekant kadastrinius matavimus

Indeksuota žemės sklypo vertė: 15765 Lt

Indeksuota žemės sklypo vertė be miško: 957 Lt

Indeksuota miško vertė: 14808 Lt

Indeksuota miško medynų vertė: 12989 Lt

Žemės sklypo vertė: 4441 Lt

Vidutinė rinkos vertė: 25400 Lt

Vidutinės rinkos vertės nustatymo data: 2014-06-13

Kadastro duomenų nustatymo data: 2014-03-20

3. Daikto priklausiniai iš kito registro: įrašų nėra**4. Nuosavybė:**

4.1.

Nuosavybės teisė

Savininkas: LIETUVOS RESPUBLIKA, a.k. 111105555

Daiktas: žemės sklypas Nr. 4400-3027-0256, aprašytas p. 2.1.

Įregistravimo pagrindas: Nacionalinės žemės tarnybos teritorinio skyriaus vedėjo sprendimas, 2014-07-16, Nr. 30SK-(14.30.110.)-1060

Įrašas galioja: Nuo 2014-07-28

5. Valstybės ir savivaldybių žemės patikėjimo teisė:

5.1.

Valstybinės žemės patikėjimo teisė

Patikėtinis: Nacionalinė žemės tarnyba prie Žemės ūkio ministerijos, a.k. 188704927

Daiktas: žemės sklypas Nr. 4400-3027-0256, aprašytas p. 2.1.

Įregistravimo pagrindas: Nacionalinės žemės tarnybos teritorinio skyriaus vedėjo sprendimas, 2014-07-16, Nr. 30SK-(14.30.110.)-1060

Įrašas galioja: Nuo 2014-07-28

6. Kitos daiktinės teisės : įrašų nėra**7. Juridiniai faktai: įrašų nėra****8. Žymos: įrašų nėra****9. Specialiosios žemės ir miško naudojimo sąlygos:**

141

9.1.

XXVIII. Vandens telkiniai

Daiktas: žemės sklypas Nr. 4400-3027-0256, aprašytas p. 2.1.
[registravimo pagrindas: Nacionalinės žemės tarnybos teritorinio skyriaus vedėjo
sprendimas, 2014-07-16, Nr. 30SK-(14.30.110.)-1060

Plotas: 0.0351 ha

[rašas galioja: Nuo 2014-07-24

9.2.

XXX. Pelkės ir šaltinynai

Daiktas: žemės sklypas Nr. 4400-3027-0256, aprašytas p. 2.1.
[registravimo pagrindas: Nacionalinės žemės tarnybos teritorinio skyriaus vedėjo
sprendimas, 2014-07-16, Nr. 30SK-(14.30.110.)-1060

Plotas: 0.6038 ha

[rašas galioja: Nuo 2014-07-24

9.3.

**XXIX. Paviršinio vandens telkinių pakrantės apsaugos
juostos**

Daiktas: žemės sklypas Nr. 4400-3027-0256, aprašytas p. 2.1.
[registravimo pagrindas: Nacionalinės žemės tarnybos teritorinio skyriaus vedėjo
sprendimas, 2014-07-16, Nr. 30SK-(14.30.110.)-1060

Plotas: 0.2874 ha

[rašas galioja: Nuo 2014-07-24

9.4.

**XXI. Žemės sklypai, kuriuose įrengtos valstybei
priklausančios melioracijos sistemos bei įrenginiai**

Daiktas: žemės sklypas Nr. 4400-3027-0256, aprašytas p. 2.1.
[registravimo pagrindas: Nacionalinės žemės tarnybos teritorinio skyriaus vedėjo
sprendimas, 2014-07-16, Nr. 30SK-(14.30.110.)-1060

Plotas: 0.0634 ha

[rašas galioja: Nuo 2014-07-24

9.5.

XXIX. Paviršinio vandens telkinių apsaugos zonos

Daiktas: žemės sklypas Nr. 4400-3027-0256, aprašytas p. 2.1.
[registravimo pagrindas: Nacionalinės žemės tarnybos teritorinio skyriaus vedėjo
sprendimas, 2014-07-16, Nr. 30SK-(14.30.110.)-1060

Plotas: 0.2874 ha

[rašas galioja: Nuo 2014-07-24

9.6.

XXVI. Miško naudojimo apribojimai

Daiktas: žemės sklypas Nr. 4400-3027-0256, aprašytas p. 2.1.
[registravimo pagrindas: Nacionalinės žemės tarnybos teritorinio skyriaus vedėjo
sprendimas, 2014-07-16, Nr. 30SK-(14.30.110.)-1060

Plotas: 3.935 ha

[rašas galioja: Nuo 2014-07-24

10. Daikto registravimas ir kadastro žymos:

10.1.

Kadastrinius matavimus atliko (kadastro žyma)**Valstybės įmonė Valstybės žemės fondas, a.k. 120093212**

Daiktas: žemės sklypas Nr. 4400-3027-0256, aprašytas p. 2.1.
[registravimo pagrindas: Kvalifikacijos pažymėjimas, 2011-06-16, Nr. 2M-M-1436
Nekiľnojamojo daikto kadastro duomenų byla, 2014-06-13

[rašas galioja: Nuo 2014-07-24

10.2.

Suformuotas naujas (daikto registravimas)

Daiktas: žemės sklypas Nr. 4400-3027-0256, aprašytas p. 2.1.
[registravimo pagrindas: Nacionalinės žemės tarnybos teritorinio skyriaus vedėjo
sprendimas, 2014-07-16, Nr. 30SK-(14.30.110.)-1060

[rašas galioja: Nuo 2014-07-24

11. Registro pastabos ir nuorodos: [rašų nėra**12. Kita informacija:** [rašų nėra**13. Informacija apie duomenų sandoriui tikslinimą:** [rašų nėra

2014-07-28 15:21:07

Dokumentą atspausdino:

KĘSTUTIS



142

Vyresnysis registratorius

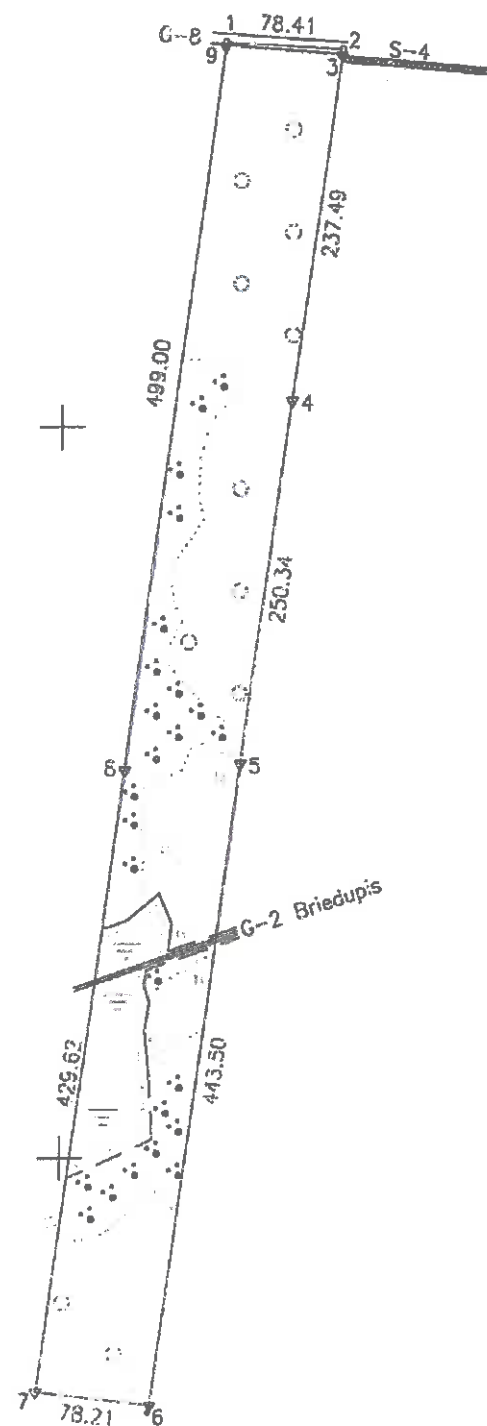
TAUTAVIČIUS



Vadybininkė
J. EISMONTIENĖ



ŽEMĖS SKLYPO PLANAS M 1:5000
Sklypo plotas 72948 m²



X=6168500.00
Y=469000.00

Linijų anotacijų lentelė	
Gretimybė	Atstumas
2-3	4.34
9-1	2.89

Lietuvos Respublikos skaitmeninio rastrinio ortofotografinio žemėlapiu ORT5LT
licencinė sutartis 2011 m. kovo 24 d. Nr.1DPS-(4.27)-108, Vilnius

S-4 servitutinis kelias
----- paviršinių vandens telkinių pakrantės apsaugos juostos

Kadastra:	vieta	Šaukoto	blokas	sklypas
Žemės sklypo kadastro Nr:		7 1 6 7 0 0 0 3		12

Golvė, namo Nr.	Skl. Nr. 1596
Koimas (miestelis)	Mumšilio
Seniūnija	Šiaulėnų
Miestas (rajonas)	Radviliškio
Apskritis	Šiaulių

Gretimybė	Gretimio žemės sklypo kadastro Nr.	Pastabos
1-2	7167/0003:19	
2-4	7167/0003:36	
4-6	7167/0003:38	
6-7	7167/0003:41	
7-1		Laisva valstybinė žemė



Su paženklinimais vietovėje žemės sklypo ribomis, aprašytomis . . 2014 m.
kovo . mėn. .20 . d. žemės sklypo paženklinimo-parodymo akte, ir nustatytu plotu sulinku:
Žemės savininkas (naudotojas):

. NŽT prie 20M. (parašas) (data)

Nacionalinės žemės tarnybos prie Žemės ūkio ministerijos
Radviliškio skyrius
Palikrino: Vyriausiasis specialistas Rimvydas Dičiūnas
Suderino: (Parašas) (vardas, pavardė) Laima Motiejūnienė



VALSTYBĖS ĮMONĖ VALSTYBĖS ŽEMĖS FONDAS ŠIAULIŲ ŽEMĖTVARKOS IR GEODEZIJOS SKYRIUS			
Pareigos	Parašas	Vardas, pavardė	Data
Sk. vadovė		Janina Šteponienė	2014
Gr. vadovė		Virginija Brazdžiūnienė	2014
V. specialistas		Vygandas Sulinskas	2014.02.14
Vadovo pavaduotoja		Danutė Trušanavičienė	2014.02.14

ŽEMĖS SKLYPO PLANAS M 1:5000

Sklypo plotas 72948 m²

Žemės sklypo kadastro Nr. 71670003

KOORDINAČIŲ ŽINIARAŠTIS

Koordinatinių sistema LKS-94							
Taško Nr.	Kodas	X	Y	Taško Nr.	Kodas	X	Y
1	R	6168762.50	468610.76				
2	R	6168757.50	468629.01				
3	R	6168753.20	468680.42				
4	R	6168517.90	468656.25				
5	R	6168269.87	468622.34				
6	R	6167830.42	468562.51				
7	R	6167839.54	468484.83				
8	R	6168265.22	468542.91				
9	R	6168759.64	468610.37				
SKLYPO CENTRO KOORDINATĖS							
Koordinatinių sistema				Koordinatės X/Y			
Valstybinė LKS-1994				X=6168297 Y=468587			
Žiniaraštį sudarė				2M-M-1436			
Virginija Brazdžionienė				10.04.06.16			
(parašas)				(data)			

Ištrauka iš Lietuvos Administracinių teisių pažeidimų kodekso:
47 straipsnis. Pastovių žemėnaudos riboženklų sunaikinimas arba gadinimas - užtraukia baudą nuo dviejų šimtų penkiasdešimties iki penkių šimtų litų.

Duomenys apie žemės naudojimo apribojimus			
Eil. Nr	Kodas	Apribojimai	Žemės plotas, m²
1	2	3	4
1	63	XXIX. Paviršinio vandens telkinių apsaugos zonos ir pakrantės apsaugos juostos	2874
2	64	XXIX. Paviršinio vandens telkinių apsaugos zonos ir pakrantės apsaugos juostos	2874
3	28	XXVIII. Vandens telkiniai	351
4	30	XXX. Pelkės ir šaltiniai	6038
5	26	XXVI. Miško naudojimo apribojimai	39350
6	21	XXI. Žemės sklypai, kuriuose įrengtos valstybei priklausančios melioracijos sistemos bei įrenginiai	634

SERVITUTAS			
Eil. Nr	Kodas	Servituto rūšis	Plotas, m²
1	103	Kelio servitutas - teisė važiuoti transporto priemonėmis (viešpataujantis daiktas)	



**NACIONALINĖS ŽEMĖS TARNYBOS
PRIE ŽEMĖS ŪKIO MINISTERIJOS
ŠAKIŲ SKYRIUS**

Aplinkos ministerijos
Miškų departamentui
A.Juozapavičiaus g. 9
09311 Vilnius

2017-07-10 Nr. 18SD-4083-(14.18.7.)

**DĖL DOKUMENTŲ, REIKALINGŲ PATVIRTINTI VALSTYBINĖS MIŠKŲ ŪKIO
PASKIRTIES ŽEMĖS SKLYPŲ PERDAVIMĄ PATIKĖJIMO TEISE VĮ ŠAKIŲ MIŠKŲ
URĖDIJAI**

Siunčiame Briedžių, Gerdžiūnų, Kidulių, Plokščių, Sudargo kadastro vietovėse laisvos valstybinės žemės fondo sklypuose suprojektuotų valstybinės miškų ūkio paskirties žemės sklypų, kurių kadastro Nr. 8410/0002:63, Nr. 8430/0001:98, Nr. 8430/0001:50, Nr. 8430/0002:94, Nr. 8430/0001:172, Nr. 8453/0003:50, Nr. 8474/0003:243, Nr. 8474/0001:701, Nr. 8474/0005:31, Nr. 8484/0006:492, esančių Šakių rajono savivaldybėje, dokumentus.

Prašome parengti sprendimą dėl nurodytų žemės sklypų perdavimo patikėjimo teise valstybės įmonei Šakių miškų urėdijai miškų ūkio veiklai vykdyti.

PRIDEDAMA:

1. Nekilnojamojo turto registro centrinio duomenų banko išrašo kopijos, 28 lapai;
2. Kadastrinių matavimų žemės sklypų planų kopijos, 10 lapų;
3. Numatytų perduoti miškų ūkio paskirties žemės sklypų sąrašas, 1 lapas.

Skyriaus vedėjas

Algirdas Vaičiūnas

Daiva Starinskienė, tel. 8 706 85 825, el. p. Daiva.Starinskiene@nzt.lt

100 Atkurtai
Lietuvai

Biudžetinė įstaiga
Gedimino pr. 19
01103 Vilnius
<http://www.nzt.lt>

Duomenys kaupiami ir saugomi
Juridinių asmenų registre
Kodas 188704927

Bažnyčios g. 4
71120 Šakiai
Tel. 8 706 85 821
Faks. 8 706 86 983
El. paštas sakiai@nzt.lt



22


**ŠAKIŲ RAJONO SAVIVALDYBĖS TERITORIJOJE ESANČIŲ VALSTYBINĖS
MIŠKŲ ŪKIO PASKIRTIES ŽEMĖS SKLYPŲ PERDAVIMO PATIKĖJIMO TEISE**

VI ŠAKIŲ MIŠKŲ URĖDIJAI SĄRAŠAS

Eil. Nr.	Seniūnija	Kadastro vietovė	Žemės sklypo kadastro numeris	Žemės sklypo unikalus numeris	Sklypo plotas, ha	VI miškų urėdija, kuriai numatoma perduoti žemę
1	2	3	4	5	6	7
1.	Šakių	Briedžių	8410/0002:63	4400-4096-5273	0,2363	VI Šakių miškų urėdija
2.	Kriūkų	Gerdžiūnų	8430/0001:98	4400-3976-4320	6,9648	VI Šakių miškų urėdija
3.	Kriūkų	Gerdžiūnų	8430/0001:50	4400-4454-4203	3,0122	VI Šakių miškų urėdija
4.	Kriūkų	Gerdžiūnų	8430/0002:94	4400-4511-8738	9,4450	VI Šakių miškų urėdija
5.	Kriūkų	Gerdžiūnų	8430/0001:172	4400-4640-4899	2,7547	VI Šakių miškų urėdija
6.	Kidulių	Kidulių	8453/0003:50	4400-4459-1115	1,5351	VI Šakių miškų urėdija
7.	Plokščių	Plokščių	8474/0003:243	4400-4183-4302	3,1825	VI Šakių miškų urėdija
8.	Plokščių	Plokščių	8474/0001:701	4400-4644-7400	69,1821	VI Šakių miškų urėdija
9.	Plokščių	Plokščių	8474/0005:31	4400-4598-9193	25,1082	VI Šakių miškų urėdija
10.	Sudargo	Sudargo	8484/0006:492	4400-4130-4165	3,7180	VI Šakių miškų urėdija

Parengė

Nacionalinės žemės tarnybos
prie Žemės ūkio ministerijos
Šakių skyriaus vedėjas



Algirdas Vaičiūnas

Suderinta

Valstybės įmonės Šakių miškų urėdijos
miškų urėdas



Sigitas Tamošaitis

3



VALSTYBĖS ĮMONĖ REGISTRŲ CENTRAS
Vincos Kudirkos g. 18-3, 03105 Vilnius, tel. (8 5) 2688 262, faks. (8 5) 2688 311, el.p. info@registrucentras.lt

NEKILNOJAMOJO TURTO REGISTRO CENTRINIO DUOMENŲ BANKO IŠRAŠAS

2017-01-10 16:29:39

1. Nekilnojamojo turto registre įregistruotas turtas:

Registro Nr.: 44/2104625

Registro tipas: Žemės sklypas

Sudarymo data: 2016-12-29

Šakių r. sav., Kidulių sen., Karališkių k.

Registro tvarkytojas: Valstybės įmonės Registrų centro Marijampolės filialas

2. Nekilnojamieji daiktai:

2.1.

Žemės sklypas

Šakių r. sav., Kidulių sen., Karališkių k.

Unikalus daikto numeris: 4400-4459-1115

Žemės sklypo kadastro numeris ir kadastro

vietovės pavadinimas: 8453/0003:50 Kidulių k.v.

Daikto pagrindinė naudojimo paskirtis: Miškų ūkio

Žemės sklypo naudojimo būdas: Ūkinių miškų sklypai

Žemės sklypo plotas: 1.5351 ha

Miško žemės plotas: 1.5170 ha

Vandens telkinių plotas: 0.0181 ha

Žemės ūkio naudmenų našumo balas: 17.0

Matavimų tipas: Žemės sklypas suformuotas atliekant kadastrinius matavimus

Indeksuota žemės sklypo vertė: 4678 Eur

Indeksuota miško vertė: 4678 Eur

Indeksuota miško medynų vertė: 4368 Eur

Žemės sklypo vertė: 1104 Eur

Miško žemės ir medynų vertė: 1104 Eur

Miško medynų vertė: 910 Eur

Vidutinė rinkos vertė: 5089 Eur

Vidutinės rinkos vertės nustatymo data: 2016-12-29

Vidutinės rinkos vertės nustatymo būdas: Masinis vertinimas

Kadastro duomenų nustatymo data: 2016-04-09

3. Daikto priklausiniai iš kito registro: įrašų nėra

4. Nuosavybė:

4.1.

Nuosavybės teisė

Savininkas: LIETUVOS RESPUBLIKA, a.k. 111105555

Daiktas: žemės sklypas Nr. 4400-4459-1115, aprašytas p. 2.1.

Įregistravimo pagrindas: 2016-12-21 Nacionalinės žemės tarnybos teritorinio skyriaus

vedėjo sprendimas Nr. 18SK-923-(14.18.110.)

Įrašas galioja: Nuo 2017-01-10

5. Valstybės ir savivaldybių žemės patikėjimo teisė:

5.1.

Valstybinės žemės patikėjimo teisė

Patikėtinis: Nacionalinė žemės tarnyba prie Žemės ūkio ministerijos, a.k. 188704927

Daiktas: žemės sklypas Nr. 4400-4459-1115, aprašytas p. 2.1.

Įregistravimo pagrindas: 2016-12-21 Nacionalinės žemės tarnybos teritorinio skyriaus

vedėjo sprendimas Nr. 18SK-923-(14.18.110.)

Įrašas galioja: Nuo 2017-01-10

6. Kitos daiktinės teisės : įrašų nėra

7. Juridiniai faktai: įrašų nėra

8. Žymos: įrašų nėra

Kopija tikra

Nacionalinės žemės tarnybos
prie ŽŪM Šakių
skyriaus vyresn. specialistė
Daiva Dimaitienė

9. Specialiosios žemės ir miško naudojimo sąlygos:

9.1.

XXVI. Miško naudojimo apribojimai

Daiktas: žemės sklypas Nr. 4400-4459-1115, aprašytas p. 2.1.
[registravimo pagrindas: 2016-12-21 Nacionalinės žemės tarnybos teritorinio skyriaus
vedėjo sprendimas Nr. 18SK-923-(14.18.110.)
Plotas: 1.517 ha
[rašas galioja: Nuo 2016-12-29

10. Daikto registravimas ir kadastro žymos:

10.1.

Suformuotas naujas (daikto registravimas)

Daiktas: žemės sklypas Nr. 4400-4459-1115, aprašytas p. 2.1.
[registravimo pagrindas: 2016-12-21 Nacionalinės žemės tarnybos teritorinio skyriaus
vedėjo sprendimas Nr. 18SK-923-(14.18.110.)
[rašas galioja: Nuo 2016-12-29

10.2.

Kadastrinius matavimus atliko (kadastro žyma)**ANTANAS STEPULAITIS**

Daiktas: žemės sklypas Nr. 4400-4459-1115, aprašytas p. 2.1.
[registravimo pagrindas: 2008-09-03 Kvalifikacijos pažymėjimas Nr. 2M-M-607
2015-04-09 Nekilnojamojo daikto kadastro duomenų byla
[rašas galioja: Nuo 2016-12-29

11. Registro pastabos ir nuorodos: įrašų nėra**12. Kita informacija:** įrašų nėra**13. Informacija apie duomenų sandoriui tikslinimą:** įrašų nėra

Dokumentą atspausdino Vyresnioji
registratorė



2017-01-10 16:29:39

RENATA
ŠVELNYTE

Kopija tikra

Nacionalinės žemės tarnybos
prie ŽŪM Šakių
skyriaus vyresn. specialistė
Daiva Dimaitienė

ŽEMĖS SKLYPO PLANAS M 1:1000

Sklypo plotas 15351 m²

Žemės sklypo kadaistro Nr. 84530003

KOORDINACIJŲ ŽINIAŠTIS

Koordinacijų sistema					
LKS-94					
Taško Nr.	Kodas	X	Y	Taško Nr.	Kodas
1	R	6103928.87	426623.92		
2	R	6103814.43	426651.20		
3	R	6103841.09	426774.01		
4	R	6103786.58	426781.31		
5	R	6103803.25	426781.87		
6	R	6103800.49	426841.17		
7	R	6103744.76	426854.84		
8	R	6103741.24	426855.70		
9	R	6103768.51	426576.41		
10	R	6103772.84	426576.04		
11	R	6103909.41	426580.96		

SKLYPO CENTRO KOORDINATĖS			
Koordinacijų sistema		Koordinatės X/Y	
Sistema, kurioje vykdyti matavimai		X=6103837 Y=426606	
Valstybinė LKS-1994		X=6103837 Y=426606	
Žinutė apie sudarę		Antanas Stepiulis 24-M-007	
		2015-01-06	

Šiarauda is Lietuvos Administracinių įstatų pakeičimų kodekso
47 straipsnis: Pasiūlymą žemės naudojimo sąvokoms atlikti pakeitimus - užtraukti naudė
mo sąpytinamiesiems dvejų iki vieno simto keturdešimt keturių eurų.

Duomenys apie žemės naudojimo apribojimus

Eil. Nr.	Kodas	Apribojimai	Žemės plotas, m ²
1	2	3	4
1	25	XVI, IIIšo naudojimo apribojimai	15170

Žemės naudojimo ekspliciacija									
Žemės ūkio naudojimo				Kitas žemės			nuosaikoma žemė		
Iš viso	arčiau	sociali	pietinis	miškai	keliai	užstatyta teritorija	vandens	želdiniai	pelkės
-	-	-	-	15170	-	-	0.0161	-	-

SERVITAS		Servituto rėšis		Plotas m ²	
Eil. Nr.	Kodas				
-	-				
-	-				
-	-				

Kopija tikra
Nacionalinės žemės tarnybos
prie ŽŪM Šakių skyriaus vyresn. specialistė
Daiva Dimaitienė



VALSTYBĖS ĮMONĖ REGISTRŲ CENTRAS
Vincas Kudirkos g. 18-3, 03105 Vilnius, tel. (8 5) 2688 262, faks. (8 5) 2688 311, el.p. info@registrucentras.lt

NEKILNOJAMOJO TURTO REGISTRO CENTRINIO DUOMENŲ BANKO IŠRAŠAS

2017-01-03 14:37:17

1. Nekilnojamojo turto registre įregistruotas turtas:

Registro Nr.: **44/2103543**

Registro tipas: **Žemės sklypas**

Sudarymo data: **2016-12-22**

Šakių r. sav., Kriūkų sen., Dulinčiškių k.

Registro tvarkytojas: **Valstybės įmonės Registrų centro Marijampolės filialas**

2. Nekilnojamieji daiktai:

2.1.

Žemės sklypas

Šakių r. sav., Kriūkų sen., Dulinčiškių k.

Unikalus daikto numeris: **4400-4454-4203**

Žemės sklypo kadastro numeris ir kadastro

vieta pavadinimas: **8430/0001:50 Gerdžiūnų k.v.**

Daikto pagrindinė naudojimo paskirtis: **Miškų ūkio**

Žemės sklypo naudojimo būdas: **Ekosistemų apsaugos miškų sklypai**

Žemės sklypo plotas: **3.0122 ha**

Miško žemės plotas: **2.4382 ha**

Kelių plotas: **0.1006 ha**

Kitos žemės plotas: **0.4734 ha**

Matavimų tipas: **Žemės sklypas suformuotas atliekant kadastrinius matavimus**

Indeksuota žemės sklypo vertė: **4730 Eur**

Indeksuota žemės sklypo vertė be miško: **29 Eur**

Indeksuota miško vertė: **4701 Eur**

Indeksuota miško medynų vertė: **4243 Eur**

Žemės sklypo vertė: **1188 Eur**

Sklypo vertė be miško žemės ir medynų: **18 Eur**

Miško žemės ir medynų vertė: **1170 Eur**

Miško medynų vertė: **884 Eur**

Vidutinė rinkos vertė: **6100 Eur**

Vidutinės rinkos vertės nustatymo data: **2016-02-12**

Vidutinės rinkos vertės nustatymo būdas: **Masinis vertinimas**

Kadastro duomenų nustatymo data: **2015-01-15**

3. Daikto priklausiniai iš kito registro: įrašų nėra

4. Nuosavybė:

4.1.

Nuosavybės teisė

Savininkas: **LIETUVOS RESPUBLIKA, a.k. 111105555**

Daiktas: **žemės sklypas Nr. 4400-4454-4203, aprašytas p. 2.1.**

Įregistravimo pagrindas: **2016-12-13 Nacionalinės žemės tarnybos teritorinio skyriaus vedėjo sprendimas Nr. 18SK-908-(14.18.110.)**

Įrašas galioja: **Nuo 2017-01-03**

5. Valstybės ir savivaldybių žemės patikėjimo teisė:

5.1.

Valstybinės žemės patikėjimo teisė

Patikėtinis: **Nacionalinė žemės tarnyba prie Žemės ūkio ministerijos, a.k. 188704927**

Daiktas: **žemės sklypas Nr. 4400-4454-4203, aprašytas p. 2.1.**

Įregistravimo pagrindas: **2016-12-13 Nacionalinės žemės tarnybos teritorinio skyriaus vedėjo sprendimas Nr. 18SK-908-(14.18.110.)**

Įrašas galioja: **Nuo 2017-01-03**

6. Kitos daiktinės teisės :

6.1.

Kelio servitutas - teisė važiuoti transporto priemonėmis, naudotis pėsčiųjų taku, varyti galvijus (tarnaujantis)

Daiktas: **žemės sklypas Nr. 4400-4454-4203, aprašytas p. 2.1.**

Kopija tikra

[Signature]

24

[registravimo pagrindas: 2016-12-13 Nacionalinės žemės tarnybos teritorinio
skyriaus vedėjo sprendimas Nr. 18SK-908-(14.18.110.)
Plotas: 1006.00 kv. m
Aprašymas: S1-4; S2-5
[rašas galioja: Nuo 2017-01-03

7. Juridiniai faktai: įrašų nėra

8. Žymos: įrašų nėra

9. Specialiosios žemės ir miško naudojimo sąlygos:

- 9.1. VI. Elektros linijų apsaugos zonos
Daiktas: žemės sklypas Nr. 4400-4454-4203, aprašytas p. 2.1.
[registravimo pagrindas: 2016-12-13 Nacionalinės žemės tarnybos teritorinio
skyriaus vedėjo sprendimas Nr. 18SK-908-(14.18.110.)
Plotas: 0.0149 ha
[rašas galioja: Nuo 2016-12-22
- 9.2. XXIX. Paviršinio vandens telkinių pakrantės apsaugos
juostos
Daiktas: žemės sklypas Nr. 4400-4454-4203, aprašytas p. 2.1.
[registravimo pagrindas: 2016-12-13 Nacionalinės žemės tarnybos teritorinio
skyriaus vedėjo sprendimas Nr. 18SK-908-(14.18.110.)
Plotas: 3.0122 ha
[rašas galioja: Nuo 2016-12-22
- 9.3. XXIX. Paviršinio vandens telkinių apsaugos zonos
Daiktas: žemės sklypas Nr. 4400-4454-4203, aprašytas p. 2.1.
[registravimo pagrindas: 2016-12-13 Nacionalinės žemės tarnybos teritorinio
skyriaus vedėjo sprendimas Nr. 18SK-908-(14.18.110.)
Plotas: 3.0122 ha
[rašas galioja: Nuo 2016-12-22
- 9.4. XXXV. Kraštovaizdžio draustiniai
Daiktas: žemės sklypas Nr. 4400-4454-4203, aprašytas p. 2.1.
[registravimo pagrindas: 2016-12-13 Nacionalinės žemės tarnybos teritorinio
skyriaus vedėjo sprendimas Nr. 18SK-908-(14.18.110.)
Plotas: 3.0122 ha
[rašas galioja: Nuo 2016-12-22
- 9.5. XXXIV. Nacionaliniai ir regioniniai parkai
Daiktas: žemės sklypas Nr. 4400-4454-4203, aprašytas p. 2.1.
[registravimo pagrindas: 2016-12-13 Nacionalinės žemės tarnybos teritorinio
skyriaus vedėjo sprendimas Nr. 18SK-908-(14.18.110.)
Plotas: 3.0122 ha
[rašas galioja: Nuo 2016-12-22
- 9.6. XXVI. Miško naudojimo apribojimai
Daiktas: žemės sklypas Nr. 4400-4454-4203, aprašytas p. 2.1.
[registravimo pagrindas: 2016-12-13 Nacionalinės žemės tarnybos teritorinio
skyriaus vedėjo sprendimas Nr. 18SK-908-(14.18.110.)
Plotas: 2.4382 ha
[rašas galioja: Nuo 2016-12-22
- 9.7. II. Kelių apsaugos zonos
Daiktas: žemės sklypas Nr. 4400-4454-4203, aprašytas p. 2.1.
[registravimo pagrindas: 2016-12-13 Nacionalinės žemės tarnybos teritorinio
skyriaus vedėjo sprendimas Nr. 18SK-908-(14.18.110.)
Plotas: 0.2088 ha
[rašas galioja: Nuo 2016-12-22

10. Daikto registravimas ir kadastro žymos:

- 10.1. Suformuotas naujas (daikto registravimas)
Daiktas: žemės sklypas Nr. 4400-4454-4203, aprašytas p. 2.1.
[registravimo pagrindas: 2016-12-13 Nacionalinės žemės tarnybos teritorinio
skyriaus vedėjo sprendimas Nr. 18SK-908-(14.18.110.)
[rašas galioja: Nuo 2016-12-22

kopija tikra

R. Pocius

28

10.2.

Kadastrinius matavimus atliko (kadastro žyma)
RAMŪNAS GRĖBLIAUSKAS

Daiktas: žemės sklypas Nr. 4400-4454-4203, aprašytas p. 2.1.
Įregistravimo pagrindas: 2009-03-05 Kvalifikacijos pažymėjimas Nr. 2M-M-871
2015-01-15 Nekilnojamojo daikto kadastro duomenų byla
Įrašas galioja: Nuo 2016-12-22

11. Registro pastabos ir nuorodos: įrašų nėra

12. Kita informacija: įrašų nėra

13. Informacija apie duomenų sandoriui tikslinimą: įrašų nėra

2017-01-03 14:37:17

Dokumentą atspausdino Vedėja

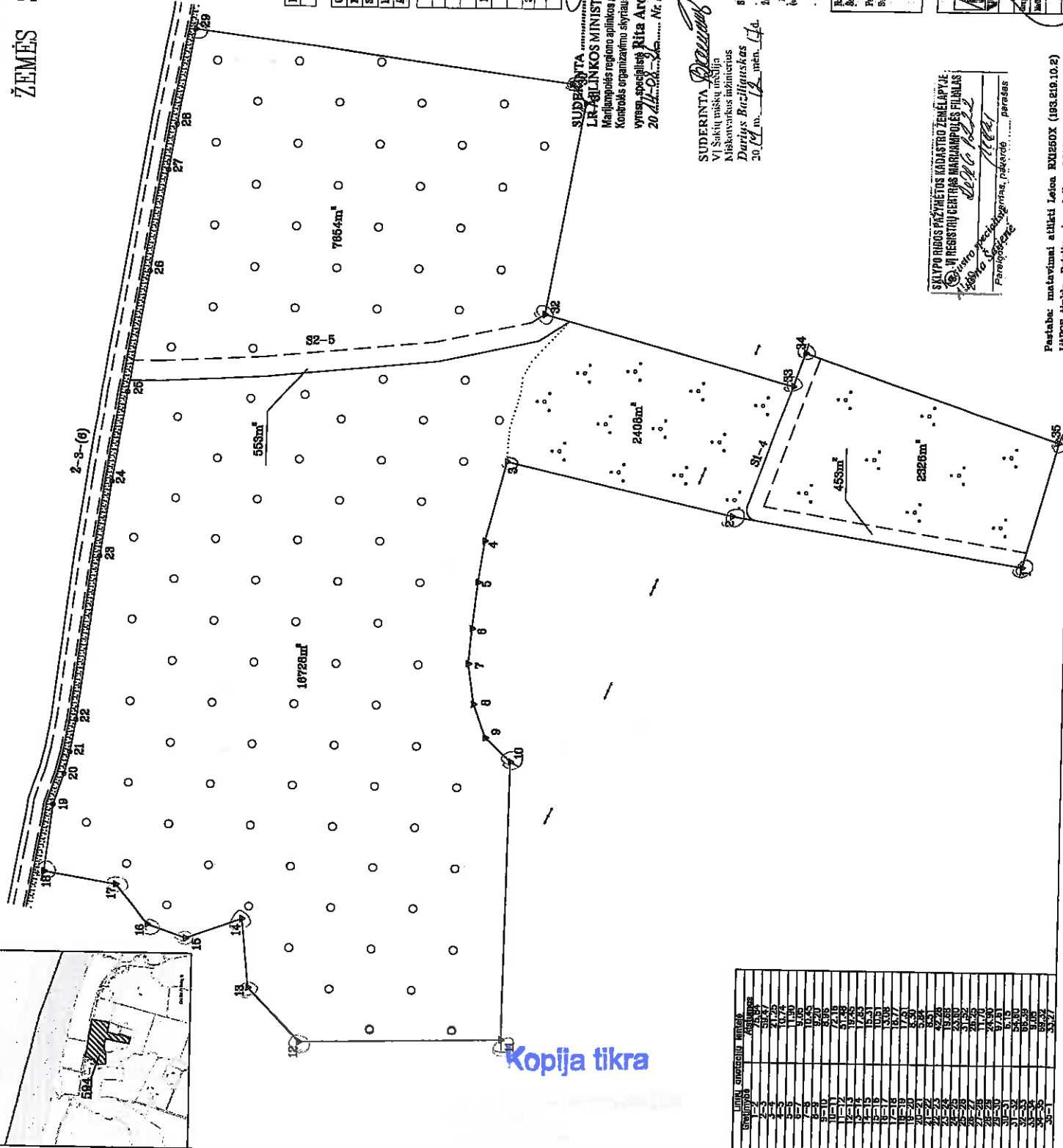


ILONA BIRBIENĖ

[Handwritten signature]

Kopija tikra

[Handwritten signature]



Salat, name Nr.	Proj. ad. Nr. 894
Kishino (mishio)	Domashin
Saifonja	Kritik
Mishio (mishio)	Salat
Ischiro	Morjampole


Contingentes	Quantum bensu akyro baidaro Nr.	Pavilion
1-... 4-10	8489/0001:15	
10-11	8489/0001:31	
11-... 17-18	8489/0001:59B	
19-... 28-29		Kochas Run
30-30	8489/0001:877	
30-31	8489/0001:31	
31-... 33-34	8489/0001:282	
34-35	8489/0001:218	
35-1	8489/0001:31	

SUBPILNĖNTA
 LR ABILINKOS MINISTREI
 Marijampolės regiono aplinkos apsaugos departamentu
 Kontrolės organizavimo skyriaus
 vyriausiosios Rita Arvydavičienės
 2011-08-30 Nr. *2011-08-30*
 Kultūros paveldo departamento prie
 Lietuvos Respublikos švietimo ir mokslo
 ministerijos Marijampolės teritorinio
 padalinio vedėjui Algiiu Mikui
 2011. m. rugpjūtį paimama mėn. 26 d.
2011-08-30

SUDERINTA *Pranulis*
VI šaklių mišų medija
Mikškovarus indžiancas
Dariusz Barzłanias
2019 m. 19. mėn. 1 d.

Sin patsaardzināšana vērojama īpaši atpūtas rīcībās, sporta pasākumos, ... 2014. ... m.
... 2014. ... mēn. 23. un 24. dienās atpūtas pilsētā - parādīšanās atpūtas, ir mēģinājumi pilsētā iedzīvotājiem
2. mēneša sākumā (pilsētas iedzīvotājiem) zāģu izmantošana pilsētā
... 2016. ... 11. ...
... (pilsētas iedzīvotājiem) ...
... (pilsētas iedzīvotājiem) ...

[illegible]



V. J. Valstybinis miškotvarkos institutas
LICENCIJOS NR. C-804-(545) EDUOTA, 2008.09.25

Grupės pavadinimas	Pavadinimas	Turtas, pavadinimas	G. gautas/duotas	G. grąžinta/naudojama	G. grąžinta/naudojama
Grupės pavadinimas					
Informacija					

DATA ŽEMĖS VARTOJIMO FORMA

2008.09.25

SILPYLO RIBOS PAŽYMETOS KADASTRO ŽEMELAPYS
(M) VI REGISTRUOTAS MARŠRUTINIS FILIALAS

Dėlto 10222

Kadastro speciosumo, pavardė parašas
Ludoma S. *MKA*

Pareigūnė

Pastaba: matavimai atlikti Leica RX250X (193.219.10.2)
LitPOS tinkle. Prisijungimo laikas 2014-07-23 10 val. 30 min.

STATION	DATE	TIME	WIND	WAVE	SEA	TEMP	WIND	WAVE	SEA	TEMP	WIND	WAVE	SEA	TEMP	WIND	WAVE	SEA	TEMP
1	10/10/19	10:00	10	10	10	10	10	10	10	10	10	10	10	10	10	10	10	10
2	10/10/19	10:00	10	10	10	10	10	10	10	10	10	10	10	10	10	10	10	10
3	10/10/19	10:00	10	10	10	10	10	10	10	10	10	10	10	10	10	10	10	10
4	10/10/19	10:00	10	10	10	10	10	10	10	10	10	10	10	10	10	10	10	10
5	10/10/19	10:00	10	10	10	10	10	10	10	10	10	10	10	10	10	10	10	10
6	10/10/19	10:00	10	10	10	10	10	10	10	10	10	10	10	10	10	10	10	10
7	10/10/19	10:00	10	10	10	10	10	10	10	10	10	10	10	10	10	10	10	10
8	10/10/19	10:00	10	10	10	10	10	10	10	10	10	10	10	10	10	10	10	10
9	10/10/19	10:00	10	10	10	10	10	10	10	10	10	10	10	10	10	10	10	10
10	10/10/19	10:00	10	10	10	10	10	10	10	10	10	10	10	10	10	10	10	10
11	10/10/19	10:00	10	10	10	10	10	10	10	10	10	10	10	10	10	10	10	10
12	10/10/19	10:00	10	10	10	10	10	10	10	10	10	10	10	10	10	10	10	10
13	10/10/19	10:00	10	10	10	10	10	10	10	10	10	10	10	10	10	10	10	10
14	10/10/19	10:00	10	10	10	10	10	10	10	10	10	10	10	10	10	10	10	10
15	10/10/19	10:00	10	10	10	10	10	10	10	10	10	10	10	10	10	10	10	10
16	10/10/19	10:00	10	10	10	10	10	10	10	10	10	10	10	10	10	10	10	10
17	10/10/19	10:00	10	10	10	10	10	10	10	10	10	10	10	10	10	10	10	10
18	10/10/19	10:00	10	10	10	10	10	10	10	10	10	10	10	10	10	10	10	10
19	10/10/19	10:00	10	10	10	10	10	10	10	10	10	10	10	10	10	10	10	10
20	10/10/19	10:00	10	10	10	10	10	10	10	10	10	10	10	10	10	10	10	10
21	10/10/19	10:00	10	10	10	10	10	10	10	10	10	10	10	10	10	10	10	10
22	10/10/19	10:00	10	10	10	10	10	10	10	10	10	10	10	10	10	10	10	10
23	10/10/19	10:00	10	10	10	10	10	10	10	10	10	10	10	10	10	10	10	10
24	10/10/19	10:00	10	10	10	10	10	10	10	10	10	10	10	10	10	10	10	10
25	10/10/19	10:00	10	10	10	10	10	10	10	10	10	10	10	10	10	10	10	10
26	10/10/19	10:00	10	10	10	10	10	10	10	10	10	10	10	10	10	10	10	10
27	10/10/19	10:00	10	10	10	10	10	10	10	10	10	10	10	10	10	10	10	10
28	10/10/19	10:00	10	10	10	10	10	10	10	10	10	10	10	10	10	10	10	10
29	10/10/19	10:00	10	10	10	10	10	10	10	10	10	10	10	10	10	10	10	10
30	10/10/19	10:00	10	10	10	10	10	10	10	10	10	10	10	10	10	10	10	10
31	10/10/19	10:00	10	10	10	10	10	10	10	10	10	10	10	10	10	10	10	10
32	10/10/19	10:00	10	10	10	10	10	10	10	10	10	10	10	10	10	10	10	10
33	10/10/19	10:00	10	10	10	10	10	10	10	10	10	10	10	10	10	10	10	10
34	10/10/19	10:00	10	10	10	10	10	10	10	10	10	10	10	10	10	10	10	10
35	10/10/19	10:00	10	10	10	10	10	10	10	10	10	10	10	10	10	10	10	10
36	10/10/19	10:00	10	10	10	10	10	10	10	10	10	10	10	10	10	10	10	10
37	10/10/19	10:00	10	10	10	10	10	10	10	10	10	10	10	10	10	10	10	10
38	10/10/19	10:00	10	10	10	10	10	10	10	10	10	10	10	10	10	10	10	10
39	10/10/19	10:00	10	10	10	10	10	10	10	10	10	10	10	10	10	10	10	10
40	10/10/19	10:00	10	10	10	10	10	10	10	10	10	10	10	10	10	10	10	10
41	10/10/19	10:00	10	10	10	10	10	10	10	10	10	10	10	10	10	10	10	10
42	10/10/19	10:00	10	10	10	10	10	10	10	10	10	10	10	10	10	10	10	10
43	10/10/19	10:00	10	10	10	10	10	10	10	10	10	10	10	10	10	10	10	10
44	10/10/19	10:00	10	10	10	10	10	10	10	10	10	10	10	10	10	10	10	10
45	10/10/19	10:00	10	10	10	10	10	10	10	10	10	10	10	10	10	10	10	10
46	10/10/19	10:00	10	10	10	10	10	10	10	10	10	10	10	10	10	10	10	10
47	10/10/19	10:00	10	10	10	10	10	10	10	10	10	10	10	10	10	10	10	10
48	10/10/19	10:00	10	10	10	10	10	10	10	10	10	10	10	10	10	10	10	10
49	10/10/19	10:00	10	10	10	10	10	10	10	10	10	10	10	10	10	10	10	10
50	10/10/19	10:00	10	10	10	10	10	10	10	10	10	10	10	10	10	10	10	10
51	10/10/19	10:00	10	10	10	10	10	10	10	10	10	10	10	10	10	10	10	10
52	10/10/19	10:00	10	10	10	10	10	10	10	10	10	10	10	10	10	10	10	10
53	10/10/19	10:00	10	10	10	10	10	10	10	10	10	10	10	10	10	10	10	10
54	10/10/19	10:00	10	10	10	10	10	10	10	10	10	10	10	10	10	10	10	10
55	10/10/19	10:00	10	10	10	10	10	10	10	10	10	10	10	10	10	10	10	10
56	10/10/19	10:00	10	10	10	10	10	10	10	10	10	10	10	10	10	10	10	10
57	10/10/19	10:00	10	10	10	10	10	10	10	10	10	10	10	10	10	10	10	10
58	10/10/19	10:00	10	10	10	10	10	10	10	10	10	10	10	10	10	10	10	10
59	10/10/19	10:00	10	10	10	10	10	10	10	10	10	10	10	10	10	10	10	10
60	10/10/19	10:00	10	10	10	10	10	10	10	10	10	10	10	10	10	10	10	10
61	10/10/19	10:00	10	10	10	10	10	10	10	10	10	10	10	10	10	10	10	10
62	10/10/19	10:00	10	10	10	10	10	10	10	10	10	10	10	10	10	10	10	10
63	10/10/19	10:00	10	10	10	10	10	10	10	10	10	10	10	10	10	10	10	10
64	10/10/19	10:00	10	10	10	10	10	10	10	10	10	10	10	10	10	10	10	10
65	10/10/19	10:00	10	10	10	10	10	10	10	10	10	10	10	10	10	10	10	10
66	10/10/19	10:00	10	10	10	10	10	10	10	10	10	10	10	10	10	10	10	10
67	10/10/19	10:00	10	10	10	10	10	10	10	10	10	10	10	10	10	10	10	10
68	10/10/19	10:00	10	10	10	10	10	10	10	10	10	10	10	10	10	10	10	10
69	10/10/19	10:00	10	10	10	10	10	10	10	10	10	10	10	10	10	10	10	10
70	10/10/19	10:00	10	10	10	10	10	10	10	10	10	10	10	10	10	10	10	10
71	10/10/19	10:00	10	10	10	10	10	10	10	10	10	10	10	10	10	10	10	10
72	10/10/19	10:00	10	10	10	10	10	10	10	10	10	10	10	10	10	10	10	10
73	10/10/19	10:00	10	10	10	10	10	10	10	10	10	10	10	10	10	10	10	10
74	10/10/19	10:00	10	10	10	10	10	10	10	10	10	10	10	10	10	10	10	10
75	10/10/19	10:00	10	10	10	10	10	10	10	10	10	10	10	10	10	10	10	10
76	10/10/19	10:00	10	10	10	10	10	10	10	10	10	10	10	10	10	10	10	10
77	10/10/19	10:00	10	10	10	10	10	10	10	10	10	10	10	10	10	10	10	10
78	10/10/19	10:00	10	10	10	10	10	10	10	10	10	10	10	10	10	10	10	10
79	10/10/19	10:00	10	10	10	10	10	10	10	10	10	10	10	10	10	10	10	10
80	10/10/19	10:00	10	10	10	10	10	10	10	10	10	10	10	10	10	10	10	10
81	10/10/19	10:00	10	10	10	10	10	10	10	10	10	10	10	10	10	10	10	10
82	10/10/19	10:00	10	10	10	10	10	10	10	10	10	10	10	10	10	10	10	10
83	10/10/19	10:00	10	10	10	10	10	10	10	10	10	10	10	10	10	10	10	10
84	10/10/19	10:00	10	10	10	10	10	10	10	10	10	10	10	10	10	10	10	10

ŽEMĖS SKLYPO PLANAS M 1:1000
Sklypo plotas 30122m²

Žemės sklypo kadastro Nr. 8 4 3 0 0 0 0 1

KOORDINACIJŲ ŽINIAŠČIS

Koordinacijų sistema LKS-94				
Tablo Nr.	Kodas	X	Y	
1	R	8103977.42	455988.82	
2	R	8103452.28	456000.88	
3	R	8103510.23	456014.36	
4	R	8103515.48	455993.77	
5	R	8103517.03	455983.14	
6	R	8103518.30	455971.31	
7	R	8103518.04	455982.29	
8	R	8103517.52	455961.95	
9	R	8103514.29	455943.34	
10	R	8103507.78	455937.21	
11	R	8103508.68	455965.06	
12	R	8103560.15	455963.86	
13	R	8103573.55	455877.85	
14	R	8103575.43	455895.88	
15	R	8103599.79	455890.38	
16	R	8103599.68	455893.93	
17	R	8103607.90	455904.10	
18	R	8103628.43	455907.12	
19	R	8103624.42	455924.51	
20	R	8103621.74	455932.37	
21	R	8103620.33	455938.04	
22	R	8103618.87	455948.42	
23	R	8103613.80	455988.39	
24	R	8103611.10	456007.88	
25	R	8103607.64	456031.23	
26	R	8103602.51	456082.33	
27	R	8103598.30	456085.24	
28	R	8103598.38	456098.78	
29	R	8103592.00	456124.29	
30	R	8103495.29	456111.05	
31	R	8103491.67	456106.08	
32	R	8103501.29	456052.33	
33	R	8103437.28	456094.72	
34	R	8103434.21	456043.23	
35	R	8103388.59	456020.90	

SKLYPO CENTRO KOORDINATĖS	
Koordinacijų sistema	Koordinatės X/Y
Valstybinė LKS-1994	X=8103557 Y=455996
Žinomačių duomenys (pažymėti)	2M-M-871 (naujosios pastatymo Nr.) 2014.08.08 (data)

Patvirtina iš Lietuvos Administracinių tarnybų įstatų patvirtintą kodifikaciją
47 straipsnio. Pastatymų žemėnaudojimo ribojančių sąlykoms arba gairėms -- užtikrinti bandą
nuo dirbų šimtų patvirtinimo iki patvirtinimo šimtų
49 straipsnio. Geodezinio pastatymo pavidalo bei matavimų žemėnaudojimo arba gairėms -- užtikrinti bandą
nuo patvirtinimo iki viso tikslavimo iki.

Duomenys apie žemės naudojimo apribojimus			
eil. Nr.	Kodas	Aprašymas	Žemės plotas, m ²
1	2	2 - II-keitimų apsaugos zonos	2008
2	6	6 - V-keitimų šaltųjų apsaugos zonos	149
3	28	28 - XIV-keitimų naudojimo apribojimai	24592
4	34	34 - XIII-keitimų ir reikšmingų pastatų	30122
5	35	35 - XIV-keitimų naudojimo draudimai	30122
6	63	63 - XIV-keitimų naudojimo laikinų apsaugos zonos ir pakrančių apsaugos juostos	30122
7	64	64 - XIII-keitimų naudojimo laikinų apsaugos zonos ir pakrančių apsaugos juostos	30122

SERVIJŲ TAI			
eil. Nr.	Kodas	Serviso rūšis	Plotas, m ²
1	214	Keičio serviso - visų vežimėlių transporto priemonėms, naudojamoms pasiekti taiką, važiai galvius (transporto)	1006

30



VALSTYBĖS ĮMONĖ REGISTRŲ CENTRAS
Vincio Kudirkos g. 18-3, 03105 Vilnius, tel. (8 5) 2688 262, faks. (8 5) 2688 311, el.p. info@registrucentras.lt

NEKILNOJAMOJO TURTO REGISTRO CENTRINIO DUOMENŲ BANKO IŠRAŠAS

2016-12-06 15:58:45

1. Nekilnojamojo turto registre įregistruotas turtas:

Registro Nr.: 44/2009222

Registro tipas: Žemės sklypas

Sudarymo data: 2015-10-07

Šakių r. sav., Kriūkų sen., Burbų k.

Registro tvarkytojas: Valstybės įmonės Registrų centro Marijampolės filialas

2. Nekilnojamieji daiktai:

2.1.

Žemės sklypas

Šakių r. sav., Kriūkų sen., Burbų k.

Unikalus daikto numeris: 4400-3976-4320

Žemės sklypo kadastro numeris ir kadastro

vietovės pavadinimas: 8430/0001:98 Gerdžiūnų k.v.

Daikto pagrindinė naudojimo paskirtis: Miškų ūkio

Žemės sklypo naudojimo būdas: Ekosistemų apsaugos miškų sklypai

Žemės sklypo plotas: 6.9648 ha

Miško žemės plotas: 5.8501 ha

Vandens telkinių plotas: 0.1123 ha

Kitos žemės plotas: 1.0024 ha

Matavimų tipas: Žemės sklypas suformuotas atliekant kadastrinius matavimus

Indeksuota žemės sklypo vertė: 13283 Eur

Indeksuota miško vertė: 13283 Eur

Indeksuota miško medynų vertė: 12216 Eur

Žemės sklypo vertė: 3212 Eur

Miško žemės ir medynų vertė: 3212 Eur

Miško medynų vertė: 2545 Eur

Vidutinė rinkos vertė: 14858 Eur

Vidutinės rinkos vertės nustatymo data: 2014-08-08

Vidutinės rinkos vertės nustatymo būdas: Masinis vertinimas

Kadastro duomenų nustatymo data: 2014-08-08

3. Daikto priklausiniai iš kito registro: įrašų nėra

4. Nuosavybė:

4.1.

Nuosavybės teisė

Savininkas: LIETUVOS RESPUBLIKA, a.k. 111105555

Daiktas: žemės sklypas Nr. 4400-3976-4320, aprašytas p. 2.1.

Įregistravimo pagrindas: 2015-09-25 Nacionalinės žemės tarnybos teritorinio

skyriaus vedėjo sprendimas Nr. 18SK-712-(14.18.110.)

Įrašas galioja: Nuo 2016-12-06

5. Valstybės ir savivaldybių žemės patikėjimo teisė:

5.1.

Valstybinės žemės patikėjimo teisė

Patikėtinis: Nacionalinė žemės tarnyba prie Žemės ūkio ministerijos,
a.k. 188704927

Daiktas: žemės sklypas Nr. 4400-3976-4320, aprašytas p. 2.1.

Įregistravimo pagrindas: 2015-09-25 Nacionalinės žemės tarnybos teritorinio

skyriaus vedėjo sprendimas Nr. 18SK-712-(14.18.110.)

Įrašas galioja: Nuo 2016-12-06

6. Kitos daiktinės teisės: įrašų nėra

7. Juridiniai faktai: įrašų nėra

8. Žymos: įrašų nėra

Kopija tikra

R. K. 111

9. Specialiosios žemės ir miško naudojimo sąlygos:

- 9.1. **XXIX. Paviršinio vandens telkinių apsaugos juostos**
 Daiktas: žemės sklypas Nr. 4400-3976-4320, aprašytas p. 2.1.
 [registravimo pagrindas: 2015-09-25 Nacionalinės žemės tarnybos teritorinio skyriaus vedėjo sprendimas Nr. 18SK-712-(14.18.110.)
 Plotas: 4.1721 ha
 [rašas galioja: Nuo 2016-11-29
- 9.2. **XXIX. Paviršinio vandens telkinių apsaugos zonos**
 Daiktas: žemės sklypas Nr. 4400-3976-4320, aprašytas p. 2.1.
 [registravimo pagrindas: 2015-09-25 Nacionalinės žemės tarnybos teritorinio skyriaus vedėjo sprendimas Nr. 18SK-712-(14.18.110.)
 Plotas: 4.679 ha
 [rašas galioja: Nuo 2016-11-29
- 9.3. **XXXV. Kraštovaizdžio draustiniai**
 Daiktas: žemės sklypas Nr. 4400-3976-4320, aprašytas p. 2.1.
 [registravimo pagrindas: 2015-09-25 Nacionalinės žemės tarnybos teritorinio skyriaus vedėjo sprendimas Nr. 18SK-712-(14.18.110.)
 Plotas: 6.9648 ha
 [rašas galioja: Nuo 2016-11-29
- 9.4. **XXXIV. Nacionaliniai ir regioniniai parkai**
 Daiktas: žemės sklypas Nr. 4400-3976-4320, aprašytas p. 2.1.
 [registravimo pagrindas: 2015-09-25 Nacionalinės žemės tarnybos teritorinio skyriaus vedėjo sprendimas Nr. 18SK-712-(14.18.110.)
 Plotas: 6.9648 ha
 [rašas galioja: Nuo 2016-11-29
- 9.5. **XXVIII. Vandens telkiniai**
 Daiktas: žemės sklypas Nr. 4400-3976-4320, aprašytas p. 2.1.
 [registravimo pagrindas: 2015-09-25 Nacionalinės žemės tarnybos teritorinio skyriaus vedėjo sprendimas Nr. 18SK-712-(14.18.110.)
 Plotas: 0.1123 ha
 [rašas galioja: Nuo 2016-11-29
- 9.6. **XXVI. Miško naudojimo apribojimai**
 Daiktas: žemės sklypas Nr. 4400-3976-4320, aprašytas p. 2.1.
 [registravimo pagrindas: 2015-09-25 Nacionalinės žemės tarnybos teritorinio skyriaus vedėjo sprendimas Nr. 18SK-712-(14.18.110.)
 Plotas: 5.8501 ha
 [rašas galioja: Nuo 2016-11-29
- 9.7. **II. Kelių apsaugos zonos**
 Daiktas: žemės sklypas Nr. 4400-3976-4320, aprašytas p. 2.1.
 [registravimo pagrindas: 2015-09-25 Nacionalinės žemės tarnybos teritorinio skyriaus vedėjo sprendimas Nr. 18SK-712-(14.18.110.)
 Plotas: 0.4164 ha
 [rašas galioja: Nuo 2016-11-29

10. Daikto registravimas ir kadastro žymos:

- 10.1. **Suformuotas naujas (daikto registravimas)**
 Daiktas: žemės sklypas Nr. 4400-3976-4320, aprašytas p. 2.1.
 [registravimo pagrindas: 2015-09-25 Nacionalinės žemės tarnybos teritorinio skyriaus vedėjo sprendimas Nr. 18SK-712-(14.18.110.)
 [rašas galioja: Nuo 2016-11-29
- 10.2. **Kadastrinius matavimus atliko (kadastro žyma)**
RAMŪNAS GRĖBLIAUSKAS
 Daiktas: žemės sklypas Nr. 4400-3976-4320, aprašytas p. 2.1.
 [registravimo pagrindas: 2009-03-05 Kvalifikacijos pažymėjimas Nr. 2M-M-871
 2014-08-08 Nekilnojamojo daikto kadastro duomenų byla
 [rašas galioja: Nuo 2016-11-29

11. Registro pastabos ir nuorodos: įrašų nėra

12. Kita informacija:

Kopija tikra

[Signature]

32

Archyvinės bylos Nr.: 84/52201

13. Informacija apie duomenų sandoriui tikslinimą: įrašų nėra

Dokumentą atspausdino Vedėja



2016-12-06 15:58:45

ILONA BIRBILĖNĖ

Kopija tikra

ŽEMĖS SKLYPO PLANAS M.1:2000
Sklypo plotas 69648m²

Žemės sklypo kadaistro Nr. 0430000100000
KOORDINACIJŲ ŽINIAŠČIŲS

Koordinacijų sistema		IKS-94													
Taško Nr.	Kodas	X	Y	Taško Nr.	Kodas	X	Y	Taško Nr.	Kodas	X	Y	Taško Nr.	Kodas	X	Y
1	R	6103182.21	455421.46	38	R	6103448.38	455542.38	77	R	6103886.32	455604.05	100	R	6103802.83	455643.35
2	R	6103233.67	455280.85	40	R	6103455.76	455544.13	78	R	6103893.38	455658.39	101	R	6103869.07	455640.35
3	R	6103236.36	455257.07	41	R	6103463.00	455544.13	79	R	6103890.79	455658.31	102	R	6103865.31	455638.42
4	R	6103237.44	455283.39	42	R	6103465.83	455543.13	80	R	6103874.48	455683.34	103	R	6103868.56	455638.27
5	R	6103237.21	455287.63	43	R	6103468.88	455537.63	81	R	6103868.54	455686.48	104	R	6103877.90	455634.73
6	R	6103242.72	455291.84	44	R	6103472.13	455535.50	82	R	6103865.41	455753.19	105	R	6103864.09	455635.33
7	R	6103250.76	455284.97	45	R	6103479.50	455532.50	83	R	6103862.19	455758.25	106	R	6103856.57	455635.91
8	R	6103260.76	455307.25	46	R	6103488.13	455533.75	84	R	6103850.16	455760.23	107	R	6103852.83	455635.80
9	R	6103283.00	455333.50	47	R	6103499.50	455537.86	85	R	6103848.16	455768.63	108	R	6103855.02	455638.09
10	R	6103301.99	455349.24	48	R	6103502.55	455540.00	86	R	6103845.88	455775.83	109	R	6103850.40	455640.59
11	R	6103305.00	455361.50	49	R	6103508.00	455544.00	87	R	6103844.89	455780.23	110	R	6103849.09	455645.52
12	R	6103308.00	455382.50	50	R	6103513.88	455555.68	88	R	6103842.32	455790.67	111	R	6103472.05	455681.26
13	R	6103310.75	455381.75	51	R	6103521.90	455554.00	89	R	6103841.48	455797.79	112	R	6103478.05	455681.55
14	R	6103313.00	455380.25	52	R	6103528.75	455564.50	90	R	6103838.02	455795.81	113	R	6103468.69	455681.12
15	R	6103314.50	455347.50	53	R	6103541.00	455567.75	91	R	6103835.41	455790.67	114	R	6103443.81	455685.12
16	R	6103316.50	455345.00	54	R	6103568.00	455568.00	92	R	6103830.47	455795.81	115	R	6103271.46	455685.12
17	R	6103318.75	455344.25	55	R	6103571.00	455571.00	93	R	6103830.47	455795.81	116	R	6103278.50	455685.12
18	R	6103322.25	455346.75	56	R	6103606.07	455595.15	94	R	6103827.91	455869.74	117	R	6103278.50	455685.12
19	R	6103325.00	455349.75	57	R	6103623.50	455604.63	95	R	6103828.02	455871.74	118	R	6103194.60	455486.57
20	R	6103327.25	455349.75	58	R	6103628.75	455606.75	96	R	6103823.02	455667.11	119	R	6103186.24	455480.11
21	R	6103328.25	455352.50	59	R	6103639.00	455611.75	97	R	6103821.34	455665.26	120	R	6103194.66	455475.45
22	R	6103327.03	455372.55	60	R	6103650.00	455620.75	98	R	6103818.87	455658.80	121	R	6103194.32	455494.44
23	R	6103328.00	455377.00	61	R	6103682.00	455627.75	99	R	6103810.77	455651.39		R	6103195.89	455449.54
24	R	6103330.00	455380.00	62	R	6103685.25	455628.38								
25	R	6103333.25	455381.25	63	R	6103685.25	455623.38								
26	R	6103342.75	455382.75	64	R	6103684.50	455621.75								
27	R	6103348.00	455395.50	65	R	6103682.50	455621.75								
28	R	6103353.00	455398.00	66	R	6103682.50	455618.88								
29	R	6103356.00	455405.75	67	R	6103683.00	455607.42								
30	R	6103364.50	455414.75	68	R	6103687.14	455608.21								
31	R	6103366.00	455431.50	69	R	6103687.47	455608.21								
32	R	6103366.00	455468.00	70	R	6103681.29	455618.13								
33	R	6103366.00	455476.75	71	R	6103681.63	455618.13								
34	R	6103374.50	455487.50	72	R	6103685.00	455623.87								
35	R	6103398.75	455508.50	73	R	6103687.00	455631.87								
36	R	6103412.00	455514.50	74	R	6103684.96	455641.17								
37	R	6103434.00	455533.13	75	R	6103685.59	455647.69								
38	R			76	R	6103681.79	455648.06								

Domenų apie žemės naudojimo apribojimus		Žemės plotas, ha	
Žemės plotas, ha	Kodas	Žemės plotas, ha	Kodas
1	2	3	4
1	2	3	4
1	2	3	4
1	2	3	4
1	2	3	4
1	2	3	4
1	2	3	4
1	2	3	4
1	2	3	4
1	2	3	4
1	2	3	4
1	2	3	4
1	2	3	4
1	2	3	4
1	2	3	4
1	2	3	4
1	2	3	4
1	2	3	4
1	2	3	4
1	2	3	4
1	2	3	4
1	2	3	4
1	2	3	4
1	2	3	4
1	2	3	4
1	2	3	4
1	2	3	4
1	2	3	4
1	2	3	4
1	2	3	4
1	2	3	4
1	2	3	4
1	2	3	4
1	2	3	4
1	2	3	4
1	2	3	4
1	2	3	4
1	2	3	4
1	2	3	4
1	2	3	4
1	2	3	4
1	2	3	4
1	2	3	4
1	2	3	4
1	2	3	4
1	2	3	4
1	2	3	4
1	2	3	4
1	2	3	4
1	2	3	4
1	2	3	4
1	2	3	4
1	2	3	4
1	2	3	4
1	2	3	4
1	2	3	4
1	2	3	4
1	2	3	4
1	2	3	4
1	2	3	4
1	2	3	4
1	2	3	4
1	2	3	4
1	2	3	4
1	2	3	4
1	2	3	4
1	2	3	4
1	2	3	4
1	2	3	4
1	2	3	4
1	2	3	4
1	2	3	4
1	2	3	4
1	2	3	4
1	2	3	4
1	2	3	4
1	2	3	4
1	2	3	4
1	2	3	4
1	2	3	4
1	2	3	4
1	2	3	4
1	2	3	4
1	2	3	4
1	2	3	4
1	2	3	4
1	2	3	4
1	2	3	4
1	2	3	4
1	2	3	4
1	2	3	4
1	2	3	4
1	2	3	4
1	2	3	4
1	2	3	4
1	2	3	4
1	2	3	4
1	2	3	4
1	2	3	4
1	2	3	4
1	2	3	4
1	2	3	4
1	2	3	4
1	2	3	4
1	2	3	4
1	2	3	4
1	2	3	4
1	2	3	4
1	2	3	4
1	2	3	4
1	2	3	4
1	2	3	4
1	2	3	4
1	2	3	4
1	2	3	4
1	2	3	4
1	2	3	4
1	2	3	4
1	2	3	4
1	2	3	4
1	2	3	4
1	2	3	4
1	2	3	4
1	2	3	4
1	2	3	4
1	2	3	4
1	2	3	4
1	2	3	4
1	2	3	4
1	2	3	4
1	2	3	4
1	2	3	4
1	2	3	4
1	2	3	4
1	2	3	4
1	2	3	4
1	2	3	4
1	2	3	4
1	2	3	4
1	2	3	4
1	2	3	4
1	2	3	4
1	2	3	4
1	2	3	4
1	2	3	4
1	2	3	4
1	2	3	4
1	2	3	4
1	2	3	4
1	2	3	4

Taško Nr.	Kodas	X	Y	Taško Nr.	Kodas	X	Y
77	R	6103886.32	455604.05	100	R	6103892.83	455643.35
78	R	6103893.38	455658.39	101	R	6103892.07	455640.35
79	R	6103890.79	455658.31	102	R	6103893.31	455638.42
80	R	6103874.48	455683.34	103	R	6103898.58	455638.27
81	R	6103868.54	455686.48	104	R	6103877.80	455634.73
82	R	6103865.41	455753.19	105	R	6103864.09	455635.59
83	R	6103862.19	455758.25	106	R	6103858.57	455635.91
84	R	6103850.16	455760.23	107	R	6103852.83	455638.80
85	R	6103848.16	455768.63	108	R	6103855.02	455640.59
86	R	6103845.88	455780.23	109	R	6103850.40	455640.59
87	R	6103844.89	455790.67	110	R	6103851.88	455645.52
88	R	6103842.32	455795.81	111	R	6103849.09	455656.28
89	R	6103841.48	455797.79	112	R	6103472.05	455661.44
90	R	6103838.02	455807.11	113	R	6103466.69	455665.12
91	R	6103835.41	455865.26	114	R	6103443.81	455661.55
92	R	6103830.47	455883.74	115	R	6103271.46	455656.12
93	R	6103830.47	455790.67	116	R	6103275.50	455648.57
94	R	6103827.91	455675.03	117	R	6103194.60	455486.24
95	R	6103828.02	455671.74	118	R	6103186.24	455480.11
96	R	6103823.34	455667.11	119	R	6103184.68	455475.45
97	R	6103818.87	455658.80	120	R	6103194.32	455484.44
98	R	6103816.87	455658.80	121	R	6103195.88	455449.54
99	R	6103810.77	455651.39				

Duomenys apie žemės naudojimo apribojimus

Eil. Nr.		Aprašymai		Žemės plotas, m ²	
1	2	3	4		
1	2	Il. Keių apsaugos zonos	4184		
2	26	XXVI Miesto naudojimo apribojimai	59501		
3	28	XXVII Vandens telkiniai	1123		
4	34	XXIV Nacionaliniai ir regioniniai parkai	69648		
5	35	XXV Kraštinėvaldžio draustiniai	69648		
6	63	XXIX Paviršinio vandens telkinų apsaugos zonos ir pakrantes apsaugos juostos	46790		
7	64	XXIX Paviršinio vandens telkinų apsaugos zonos ir pakrantes apsaugos juostos	41721		

ŠEŠIOLIKTAS

Eil. Nr.		Aprašymai		Žemės plotas, m ²	
1	2	3	4		
1	2	Il. Keių apsaugos zonos	4184		
2	26	XXVI Miesto naudojimo apribojimai	59501		
3	28	XXVII Vandens telkiniai	1123		
4	34	XXIV Nacionaliniai ir regioniniai parkai	69648		
5	35	XXV Kraštinėvaldžio draustiniai	69648		
6	63	XXIX Paviršinio vandens telkinų apsaugos zonos ir pakrantes apsaugos juostos	46790		
7	64	XXIX Paviršinio vandens telkinų apsaugos zonos ir pakrantes apsaugos juostos	41721		

Planas iš Lietuvos Administracinių teritorijų pavaldumui kabinas
47 skaitmenis. Planas žemės naudojimo ribojimų, apsaugos zonos, pakrantes - užrašas būdą
nuo apsaugos zonos, ribojimų, apsaugos zonos ir pakrantes apsaugos juostos.

34



VALSTYBĖS ĮMONĖ REGISTRŲ CENTRAS
Vincio Kudirkos g. 18-3, 03105 Vilnius, tel. (8 5) 2688 262, faks. (8 5) 2688 311, el.p. info@registrucentras.lt

NEKILNOJAMOJO TURTO REGISTRO CENTRINIO DUOMENŲ BANKO IŠRAŠAS

2017-06-22 14:28:12

1. Nekilnojamojo turto registre įregistruotas turtas:

Registro Nr.: 44/2142462

Registro tipas: Žemės sklypas

Sudarymo data: 2017-06-19

Šakių r. sav., Kriūkų sen., Svirgalų k.

Registro tvarkytojas: Valstybės įmonės Registrų centro Marijampolės filialas

2. Nekilnojamieji daiktai:

2.1.

Žemės sklypas

Šakių r. sav., Kriūkų sen., Svirgalų k.

Unikalus daikto numeris: 4400-4640-4899

Žemės sklypo kadastro numeris ir kadastro

vieta pavadinimas: 8430/0001:172 Gerdžiūnų k.v.

Daikto pagrindinė naudojimo paskirtis: Miškų ūkio

Žemės sklypo naudojimo būdas: Ekosistemų apsaugos miškų sklypai

Žemės sklypo plotas: 2.7547 ha

Miško žemės plotas: 1.3051 ha

Vandens telkinių plotas: 0.0976 ha

Kitos žemės plotas: 1.3520 ha

Žemės ūkio naudmenų našumo balas: 28.0

Matavimų tipas: Žemės sklypas suformuotas atliekant kadastrinius matavimus

Indeksuota žemės sklypo vertė: 1090 Eur

Indeksuota miško vertė: 1090 Eur

Indeksuota miško medynų vertė: 816 Eur

Žemės sklypo vertė: 341 Eur

Miško žemės ir medynų vertė: 341 Eur

Miško medynų vertė: 170 Eur

Vidutinė rinkos vertė: 5320 Eur

Vidutinės rinkos vertės nustatymo data: 2017-02-07

Vidutinės rinkos vertės nustatymo būdas: Masinis vertinimas

Kadastro duomenų nustatymo data: 2017-02-07

3. Daikto priklausiniai iš kito registro: įrašų nėra

4. Nuosavybė:

4.1.

Nuosavybės teisė

Savininkas: LIETUVOS RESPUBLIKA, a.k. 111105555

Daiktas: žemės sklypas Nr. 4400-4640-4899, aprašytas p. 2.1.

[registravimo pagrindas: 2017-06-07 Nacionalinės žemės tarnybos teritorinio skyriaus vedėjo sprendimas Nr. 18SK-349-(14.18.110.)

[rašas galioja: Nuo 2017-06-22

5. Valstybės ir savivaldybių žemės patikėjimo teisė:

5.1.

Valstybinės žemės patikėjimo teisė

Patikėtinis: Nacionalinė žemės tarnyba prie Žemės ūkio ministerijos, a.k. 188704927

Daiktas: žemės sklypas Nr. 4400-4640-4899, aprašytas p. 2.1.

[registravimo pagrindas: 2017-06-07 Nacionalinės žemės tarnybos teritorinio skyriaus vedėjo sprendimas Nr. 18SK-349-(14.18.110.)

[rašas galioja: Nuo 2017-06-22

6. Kitos daiktinės teisės : įrašų nėra

7. Juridiniai faktai: įrašų nėra

8. Žymos: įrašų nėra

Kopija filia

Nacionalinės žemės tarnybos prie ŽŪM
Šakių skyriaus
vyriausioji specialistė

Rasa Rutkauskienė

[Signature]

9. Specialiosios žemės ir miško naudojimo sąlygos:

- 9.1. **XXIX. Paviršinio vandens telkinių pakrantės apsaugos juostos**
 Daiktas: žemės sklypas Nr. 4400-4640-4899, aprašytas p. 2.1.
 [registravimo pagrindas: 2017-06-07 Nacionalinės žemės tarnybos teritorinio skyriaus vedėjo sprendimas Nr. 18SK-349-(14.18.110.)]
 Plotas: 1.9142 ha
 [rašas galioja: Nuo 2017-06-19]
- 9.2. **XXIX. Paviršinio vandens telkinių apsaugos zonos**
 Daiktas: žemės sklypas Nr. 4400-4640-4899, aprašytas p. 2.1.
 [registravimo pagrindas: 2017-06-07 Nacionalinės žemės tarnybos teritorinio skyriaus vedėjo sprendimas Nr. 18SK-349-(14.18.110.)]
 Plotas: 2.6896 ha
 [rašas galioja: Nuo 2017-06-19]
- 9.3. **XXVIII. Vandens telkiniai**
 Daiktas: žemės sklypas Nr. 4400-4640-4899, aprašytas p. 2.1.
 [registravimo pagrindas: 2017-06-07 Nacionalinės žemės tarnybos teritorinio skyriaus vedėjo sprendimas Nr. 18SK-349-(14.18.110.)]
 Plotas: 0.0976 ha
 [rašas galioja: Nuo 2017-06-19]
- 9.4. **XXXV. Kraštovaizdžio draustiniai**
 Daiktas: žemės sklypas Nr. 4400-4640-4899, aprašytas p. 2.1.
 [registravimo pagrindas: 2017-06-07 Nacionalinės žemės tarnybos teritorinio skyriaus vedėjo sprendimas Nr. 18SK-349-(14.18.110.)]
 Plotas: 2.7547 ha
 [rašas galioja: Nuo 2017-06-19]
- 9.5. **XXXIV. Nacionaliniai ir regioniniai parkai**
 Daiktas: žemės sklypas Nr. 4400-4640-4899, aprašytas p. 2.1.
 [registravimo pagrindas: 2017-06-07 Nacionalinės žemės tarnybos teritorinio skyriaus vedėjo sprendimas Nr. 18SK-349-(14.18.110.)]
 Plotas: 2.7547 ha
 [rašas galioja: Nuo 2017-06-19]
- 9.6. **XXI. Žemės sklypai, kuriuose įrengtos valstybei priklausančios melioracijos sistemos bei įrenginiai**
 Daiktas: žemės sklypas Nr. 4400-4640-4899, aprašytas p. 2.1.
 [registravimo pagrindas: 2017-06-07 Nacionalinės žemės tarnybos teritorinio skyriaus vedėjo sprendimas Nr. 18SK-349-(14.18.110.)]
 Plotas: 0.3383 ha
 [rašas galioja: Nuo 2017-06-19]
- 9.7. **XXVI. Miško naudojimo apribojimai**
 Daiktas: žemės sklypas Nr. 4400-4640-4899, aprašytas p. 2.1.
 [registravimo pagrindas: 2017-06-07 Nacionalinės žemės tarnybos teritorinio skyriaus vedėjo sprendimas Nr. 18SK-349-(14.18.110.)]
 Plotas: 1.3051 ha
 [rašas galioja: Nuo 2017-06-19]

10. Daikto registravimas ir kadastro žymos:

- 10.1. **Suformuotas naujas (daikto registravimas)**
 Daiktas: žemės sklypas Nr. 4400-4640-4899, aprašytas p. 2.1.
 [registravimo pagrindas: 2017-06-07 Nacionalinės žemės tarnybos teritorinio skyriaus vedėjo sprendimas Nr. 18SK-349-(14.18.110.)]
 [rašas galioja: Nuo 2017-06-19]
- 10.2. **Kadastrinius matavimus atliko (kadastro žyma)**
RIČARDAS IGNATAVIČIUS
 Daiktas: žemės sklypas Nr. 4400-4640-4899, aprašytas p. 2.1.
 [registravimo pagrindas: 2009-04-15 Kvalifikacijos pažymėjimas Nr. 2M-M-949
 2017-06-07 Nacionalinės žemės tarnybos teritorinio skyriaus vedėjo sprendimas Nr. 18SK-349-(14.18.110.)]
 [rašas galioja: Nuo 2017-06-19]

Kopija tikra

Nacionalinės žemės tarnybos prie ŽŪM
 Šakių skyriaus
 vyriausioji specialistė

Rasa Rutkauskienė

[signature]

36


11. Registro pastabos ir nuorodos: įrašų nėra

12. Kita informacija: įrašų nėra

13. Informacija apie duomenų sandoriui tikslinimą: įrašų nėra

2017-06-22 14:28:12

Dokumentą atspausdino
Vedėja



JOLANTA
ŠEVČENKIENĖ

Patikra tikra

Nacionalinės žemės tarnybos prie ŽŪM
Šakių skyriaus
vyriausioji specialistė

Rasa Rutkauskienė

ZEMES SKLYPO PLANAS M 1:2000

Sklypo plotas 27547 m²

Zemes sklypo kadastrs Nr. 8 4 3 0 0 0 0 1 0 0 0 0 0

KOORDINACIJU ŽINIAŠTIS

Koordinacijų sistema		IKS-94	
Rankos Nr.	Kodas	X	Y
1	R	6100195.11	457277.75
2	R	6100202.96	457280.42
3	R	6100210.32	457285.81
4	R	6100196.67	457341.76
5	R	6100201.62	457364.40
6	R	6100208.08	457384.56
7	R	6100219.45	457387.47
8	R	6100227.81	457456.78
9	R	6100204.47	457534.25
10	R	6100207.54	457574.27
11	R	6100209.19	457598.83
12	R	6100330.45	457598.10
13	R	6100329.84	457593.49
14	R	6100326.00	457601.60
15	R	6100319.74	457603.87
16	R	6100272.82	457623.75
17	R	6100240.07	457635.71
18	R	6100199.25	457631.31
19	R	6100191.61	457617.94
20	R	6100174.81	457625.01
21	R	6100178.87	457638.07
22	R	6100157.33	457662.67
23	R	6100148.49	457682.27
24	R	6100146.21	457680.99
25	R	6100138.56	457687.84
26	R	6100129.74	457668.71
27	R	6100129.22	457643.33
28	R	6100126.94	457621.49
29	R	6100119.45	457490.81
30	R	6100057.77	457494.73
31	R	6100062.56	457477.20
32	R	6100111.73	457476.87
33	R	6100111.40	457459.87
34	R	6100116.54	457422.43
35	R	6100168.07	457427.98
36	R	6100168.75	457427.98
37	R	6100168.71	457421.89
38	R	6100176.80	457420.01

SKLYPO CENTRO KOORDINATĖS			
Koordinacijų sistema		Koordinacijų X/Y	
Sistema, kurioje vydyti duomenai		X=6100182 Y=457502	
Valdybės IKS-1994		X=6100162 Y=457602	
Žemėrašio sudėtė (pusės)		R. Igraslevisčius 2M-M-949 (pusės ir pusės) (pusės ir pusės)	

Išrašas iš Lietuvos Respublikos administracinių nuostatų kodekso:
112 straipsnis. Pasirinkus žemėnaudo ribozonų suapvalinimą - užrašas bus
nuo suapvalinimo iki vieno šimto keturių šimtų metrų.

Duomenys apie žemės naudojimo apribojimus

Ril. Nr.	Kodas	Aprašymai	Žemės plotas, m²
1	21	XII. Žemės sklype įrengtas valstybės priklausantis melioracijos sistema bei įrenginiai	4
2	26	XXV. Miško naudojimo apribojimas	3383
3	28	XXVIII. Vandens telkiniai	13051
4	34	XXXIV. Nacionaliniai ir regioniniai parkai	976
5	35	XXXV. Kraštinio vandens telkinio draustiniai	27547
6	63	XXXV. Kraštinio vandens telkinio apsaugos zonos	28996
7	64	XXXV. Paviršinio vandens telkinio pakrantės apsaugos juostos	19142

SERTIFIKATAS

Ril. Nr.	Kodas	Sertifikato rūšis	Plotas, m²
-	-	-	-
-	-	-	-
-	-	-	-
-	-	-	-

Kopija tikra

Nacionalinės žemės tarnybos prie ŽŪT
Šakių skyriaus
vyriausioji specialistė

Rasa Rutkauskienė

2024



NEKILNOJAMOJO TURTO REGISTRO CENTRINIO DUOMENŲ BANKO IŠRAŠAS

2017-02-28 16:35:26

1. Nekilnojamojo turto registre įregistruotas turtas:

Registro Nr.: 44/2114864

Registro tipas: Žemės sklypas

Sudarymo data: 2017-02-17

Šakių r. sav., Kriūkų sen., Meškeliūnų k.

Registro tvarkytojas: Valstybės įmonės Registrų centro Marijampolės filialas

2. Nekilnojamieji daiktai:

2.1.

Žemės sklypas

Šakių r. sav., Kriūkų sen., Meškeliūnų k.

Unikalus daikto numeris: 4400-4511-8738

Žemės sklypo kadastro numeris ir kadastro

viėtovės pavadinimas: 8430/0002:94 Gerdžiūnų k.v.

Daikto pagrindinė naudojimo paskirtis: Miškų ūkio

Žemės sklypo naudojimo būdas: Ekosistemų apsaugos miškų sklypai

Žemės sklypo plotas: 9.4450 ha

Miško žemės plotas: 4.8501 ha

Vandens telkinių plotas: 0.4149 ha

Kitos žemės plotas: 4.1800 ha

Žemės ūkio naudmenų našumo balas: 28.0

Matavimų tipas: Žemės sklypas suformuotas atliekant kadastrinius matavimus

Indeksuota žemės sklypo vertė: 12162 Eur

Indeksuota miško vertė: 12162 Eur

Indeksuota miško medynų vertė: 11160 Eur

Žemės sklypo vertė: 2951 Eur

Miško žemės ir medynų vertė: 2951 Eur

Miško medynų vertė: 2325 Eur

Vidutinė rinkos vertė: 19800 Eur

Vidutinės rinkos vertės nustatymo data: 2016-12-21

Vidutinės rinkos vertės nustatymo būdas: Masinis vertinimas

Kadastro duomenų nustatymo data: 2016-12-21

3. Daikto priklausiniai iš kito registro: įrašų nėra

4. Nuosavybė:

4.1.

Nuosavybės teisė

Savininkas: LIETUVOS RESPUBLIKA, a.k. 111105555

Daiktas: žemės sklypas Nr. 4400-4511-8738, aprašytas p. 2.1.

[registravimo pagrindas: 2017-02-02 Nacionalinės žemės tarnybos teritorinio skyriaus vedėjo sprendimas Nr. 18SK-75-(14.18.110.)

[rašas galioja: Nuo 2017-02-28

5. Valstybės ir savivaldybių žemės patikėjimo teisė:

5.1.

Valstybinės žemės patikėjimo teisė

Patikėtinis: Nacionalinė žemės tarnyba prie Žemės ūkio ministerijos, a.k. 188704927

Daiktas: žemės sklypas Nr. 4400-4511-8738, aprašytas p. 2.1.

[registravimo pagrindas: 2017-02-02 Nacionalinės žemės tarnybos teritorinio skyriaus vedėjo sprendimas Nr. 18SK-75-(14.18.110.)

[rašas galioja: Nuo 2017-02-28

6. Kitos daiktinės teisės : įrašų nėra

7. Juridiniai faktai: įrašų nėra

8. Žymos: įrašų nėra

Kopija tikra

Šakių skyriaus

vyriausioji specialistė

Donata Rutkauskienė

[Signature]

9. Specialiosios žemės ir miško naudojimo sąlygos:

- 9.1. **LIII. Valstybinių (nacionalinių ir regioninių) parkų apsaugos zonos**
Daiktas: žemės sklypas Nr. 4400-4511-8738, aprašytas p. 2.1.
[registravimo pagrindas: 2017-02-02 Nacionalinės žemės tarnybos teritorinio skyriaus vedėjo sprendimas Nr. 18SK-75-(14.18.110.)]
Plotas: 1.355 ha
[rašas galioja: Nuo 2017-02-17]
- 9.2. **XXIX. Paviršinio vandens telkinių pakrantės apsaugos juostos**
Daiktas: žemės sklypas Nr. 4400-4511-8738, aprašytas p. 2.1.
[registravimo pagrindas: 2017-02-02 Nacionalinės žemės tarnybos teritorinio skyriaus vedėjo sprendimas Nr. 18SK-75-(14.18.110.)]
Plotas: 6.6987 ha
[rašas galioja: Nuo 2017-02-17]
- 9.3. **XXIX. Paviršinio vandens telkinių apsaugos zonos**
Daiktas: žemės sklypas Nr. 4400-4511-8738, aprašytas p. 2.1.
[registravimo pagrindas: 2017-02-02 Nacionalinės žemės tarnybos teritorinio skyriaus vedėjo sprendimas Nr. 18SK-75-(14.18.110.)]
Plotas: 7.8041 ha
[rašas galioja: Nuo 2017-02-17]
- 9.4. **XXXV. Kraštovaizdžio draustiniai**
Daiktas: žemės sklypas Nr. 4400-4511-8738, aprašytas p. 2.1.
[registravimo pagrindas: 2017-02-02 Nacionalinės žemės tarnybos teritorinio skyriaus vedėjo sprendimas Nr. 18SK-75-(14.18.110.)]
Plotas: 8.1783 ha
[rašas galioja: Nuo 2017-02-17]
- 9.5. **XXXIV. Nacionaliniai ir regioniniai parkai**
Daiktas: žemės sklypas Nr. 4400-4511-8738, aprašytas p. 2.1.
[registravimo pagrindas: 2017-02-02 Nacionalinės žemės tarnybos teritorinio skyriaus vedėjo sprendimas Nr. 18SK-75-(14.18.110.)]
Plotas: 9.445 ha
[rašas galioja: Nuo 2017-02-17]
- 9.6. **XXVIII. Vandens telkiniai**
Daiktas: žemės sklypas Nr. 4400-4511-8738, aprašytas p. 2.1.
[registravimo pagrindas: 2017-02-02 Nacionalinės žemės tarnybos teritorinio skyriaus vedėjo sprendimas Nr. 18SK-75-(14.18.110.)]
Plotas: 0.4149 ha
[rašas galioja: Nuo 2017-02-17]
- 9.7. **XXVI. Miško naudojimo apribojimai**
Daiktas: žemės sklypas Nr. 4400-4511-8738, aprašytas p. 2.1.
[registravimo pagrindas: 2017-02-02 Nacionalinės žemės tarnybos teritorinio skyriaus vedėjo sprendimas Nr. 18SK-75-(14.18.110.)]
Plotas: 4.8501 ha
[rašas galioja: Nuo 2017-02-17]
- 9.8. **VI. Elektros linijų apsaugos zonos**
Daiktas: žemės sklypas Nr. 4400-4511-8738, aprašytas p. 2.1.
[registravimo pagrindas: 2017-02-02 Nacionalinės žemės tarnybos teritorinio skyriaus vedėjo sprendimas Nr. 18SK-75-(14.18.110.)]
Plotas: 0.0195 ha
[rašas galioja: Nuo 2017-02-17]
- 9.9. **II. Kelių apsaugos zonos**
Daiktas: žemės sklypas Nr. 4400-4511-8738, aprašytas p. 2.1.
[registravimo pagrindas: 2017-02-02 Nacionalinės žemės tarnybos teritorinio skyriaus vedėjo sprendimas Nr. 18SK-75-(14.18.110.)]
Plotas: 0.3624 ha
[rašas galioja: Nuo 2017-02-17]
- 9.10. **I. Ryšių linijų apsaugos zonos**
Daiktas: žemės sklypas Nr. 4400-4511-8738, aprašytas p. 2.1.
[registravimo pagrindas: 2017-02-02 Nacionalinės žemės tarnybos teritorinio

Kopija tikra

[par... žemės tarnybos patalpa]
Sąkių skyriaus
vyriausioji specialistė

H. POLSKA

40

skyriaus vedėjo sprendimas Nr. 18SK-75-(14.18.110.)
Plotas: 0.0031 ha
Įrašas galioja: Nuo 2017-02-17

10. Daikto registravimas ir kadastro žymos:

10.1.

Suformuotas naujas (daikto registravimas)
Daiktas: žemės sklypas Nr. 4400-4511-8738, aprašytas p. 2.1.
Įregistravimo pagrindas: 2017-02-02 Nacionalinės žemės tarnybos teritorinio
skyriaus vedėjo sprendimas Nr. 18SK-75-(14.18.110.)
Įrašas galioja: Nuo 2017-02-17

10.2.

Kadastrinius matavimus atliko (kadastro žyma)
RICHARDAS IGNATAVIČIUS
Daiktas: žemės sklypas Nr. 4400-4511-8738, aprašytas p. 2.1.
Įregistravimo pagrindas: 2009-04-15 Kvalifikacijos pažymėjimas Nr. 2M-M-949
2016-12-12 Nekilnojamojo daikto kadastro duomenų byla
Įrašas galioja: Nuo 2017-02-17


11. Registro pastabos ir nuorodos: įrašų nėra

12. Kita informacija: įrašų nėra

13. Informacija apie duomenų sandoriui tikslinimą: įrašų nėra

2017-02-28 16:35:26

Dokumentą atspausdino Vedėja



ILONA BIRBILIENĖ

[Handwritten signature]

Kopija tikra

Nacionalinės žemės tarnybos prie ŽŪM
Sakių skyriaus
vyriausioji specialistė

Rasa Rutkauskienė

[Handwritten signature]

Kadastro:	vietovē	Gerdžiūnu					blokas			sklypas						
Zemes sklypa kadastro Nr.					8	4	3	0	0	0	0	2	0	0	0	0

Gatvė, namo Nr.	proj. skl. Nr. 602	
Kaimas (miestelis)	Meškeliūnų	
Seniūnija	Kritukų	
Miestas (rajonas)	Šakių	
Apkritis	Marijampolės	
Gretinymė	Gretimo žemės sklypo kadastro Nr.	Pastabos
1-...-6-7	8430/7001:002	
7-...-9-10	8430/0002:209	
10-11	8430/0002:246	
11-...-13-14		NVŽ
14-15	8430/0002:246	
15-...-17-18		NVŽ
18-...-20	8430/0002:244	
20-21		NVŽ
21-...-24-25		keltas 5m.
25-...-27-28	8430/0002:433	
28-29-30		NVŽ
30-31	8430/0002:332	
31-...-38-39	8430/0002:28	
39-...-47-48		NVŽ
48-...-59-60	8430/0002:65	
60-61-62		keltas 5m.
62-...-73-74	8430/0002:436	
74-75-76		NVŽ
76-...83-1	8430/0002:437	


Linijų anotacijų lentelė	
Gretimybė	Atstumas
1-2	15.42
15-16	6.85
16-17	5.91
23-24	19.05
24-25	9.08
31-32	19.34
38-39	5.43
39-40	9.94
40-41	11.20
41-42	7.43
42-43	7.08
43-44	7.30
44-45	10.86
45-46	4.72
46-47	7.40
47-48	8.95
48-49	3.41
49-50	4.49
50-51	5.57
51-52	6.70
52-53	7.87
53-54	3.85
54-55	6.00
64-65	11.15
65-66	10.17
66-67	11.82
68-69	8.53
69-70	7.60
70-71	13.79
72-73	4.59
74-75	14.23
78-79	13.93
80-81	5.64
81-82	12.65
82-83	10.83
83-1	19.28



Su paženklintomis vietovėje žemės sklypo ribomis, aprašytomis . . . 2014 . . . m.
 . . . 08 . . . mėn. 07. d. žemės sklypo paženklinio-parodymo akte, ir nustatytu plotu sutinku:
 Su paženklintomis vietovėje žemės sklypo ribomis, aprašytomis . . . 2016 . . . m.
 . . . 11 . . . mėn. 28 d. žemės sklypo paženklinio-parodymo akte, ir nustatytu plotu sutinku:
 Žemės savininkas (naudotojas): Vyriausiasis
 miškininkas
 VĮ Šakių miškų urėdija Simonas Silingas
 (vardas, pavardė) (parašas) 2016-12-23
 (data)

Nacionalinės žemės tarnybos prie Žemės Ūkio ministerijos
Šakių skyrius

Patikrino: *nr. spec.* *Z. Stopenaitis*
 AS: vedējas *(parašas)* A. Vaičiūnas
 (pareigos) (vards, pavardė)







































































































































2017 -01-0

 V.Į. Valstybinis miškotvarkos institutas
lk 132340880

Pareigos	Parasas	Vardas, pavardė	Metai
Skyriaus vedėja		O. Greičiūnienė	2014-12-22
Matininkas		R. Ignatavičius	2014-12-22

Pastaba: matavimai atlikti Leica RX1250X (193.219.10.2)
LitPOS tinkle. Prisijungimo laikas 2014-08-07 09 val. 00 min.
Pastaba: matavimai atlikti Leica RX1250X (193.219.10.2)
LitPOS tinkle. Prisijungimo laikas 2016-11-28 09 val. 00 min.

Kopija tikra

Sutartiniai ženklai:                                                                                                                                      

ŽEMĖS SKLYPO PLANAS M 1:2000

Sklypo plotas 94450m²

Žemės sklypo kadastro Nr. 8 4 3 0 0 0 0 2 0 0 0 0

KOORDINACIŲ ŽINIARAŠTIS

Koordinacių sistema LKS-94							
Taško Nr.	Kodas	X	Y	Taško Nr.	Kodas	X	Y
1	R	6099992.73	456402.44	43	R	6099522.77	456407.26
2	R	6099990.14	456417.64	44	R	6099530.06	456407.62
3	R	6099970.30	456437.18	45	R	6099540.36	456411.07
4	R	6099960.76	456491.65	46	R	6099545.02	456410.30
5	R	6099972.46	456526.61	47	R	6099551.33	456406.44
6	R	6099948.80	456680.60	48	R	6099558.72	456401.40
7	R	6099944.35	456706.07	49	R	6099562.12	456401.21
8	R	6099905.67	456802.34	50	R	6099565.03	456404.83
9	R	6099886.02	456823.42	51	R	6099570.14	456406.85
10	R	6099851.90	456807.95	52	R	6099574.81	456402.04
11	R	6099787.53	456837.01	53	R	6099582.65	456402.75
12	R	6099747.69	456846.79	54	R	6099585.07	456405.75
13	R	6099761.24	456810.19	55	R	6099585.61	456399.77
14	R	6099776.22	456833.85	56	R	6099572.03	456317.91
15	R	6099773.17	456864.82	57	R	6099569.20	456256.94
16	R	6099766.38	456865.73	58	R	6099587.24	456202.33
17	R	6099763.42	456860.61	59	R	6099569.19	456159.76
18	R	6099750.67	456838.59	60	R	6099589.49	456162.45
19	R	6099697.28	456591.47	61	R	6099583.61	456216.76
20	R	6099655.37	456843.73	62	R	6099602.93	456315.61
21	R	6099637.10	456852.58	63	R	6099623.72	456347.26
22	R	6099636.52	456830.37	64	R	6099646.74	456382.74
23	R	6099647.07	456805.41	65	R	6099655.50	456389.64
24	R	6099652.84	456587.25	66	R	6099665.42	456391.87
25	R	6099654.28	456578.28	67	R	6099677.07	456393.85
26	R	6099680.16	456528.38	68	R	6099708.06	456392.04
27	R	6099644.92	456503.16	69	R	6099715.24	456387.44
28	R	6099620.73	456519.53	70	R	6099718.59	456380.62
29	R	6099604.64	456549.86	71	R	6099717.45	456366.88
30	R	6099564.66	456571.52	72	R	6099726.41	456343.07
31	R	6099553.31	456612.41	73	R	6099730.42	456340.83
32	R	6099534.16	456609.69	74	R	6099736.91	456321.77
33	R	6099536.52	456558.72	75	R	6099749.34	456328.70
34	R	6099553.35	456526.46	76	R	6099825.70	456371.30
35	R	6099553.25	456499.49	77	R	6099847.54	456371.41
36	R	6099524.50	456463.57	78	R	6099872.72	456371.78
37	R	6099478.53	456456.36	79	R	6099886.51	456373.72
38	R	6099492.82	456400.28	80	R	6099944.68	456399.99
39	R	6099494.16	456395.02	81	R	6099950.32	456399.94
40	R	6099498.95	456403.73	82	R	6099962.89	456398.55
41	R	6099509.28	456408.05	83	R	6099973.69	456399.39
42	R	6099516.06	456405.00				

SKLYPO CENTRO KOORDINATĖS

Koordinacių sistema		Koordinatės X/Y	
Valstybinė LKS-1994		X=6099756 Y=456432	51/39
Žiniaraštį sudarė	(parašas)	R. Ignatavičius 2M-M-949	2016-12-22
	(vardas ir pavardė)	(kvalifikacijos pažymėjimo Nr.)	(data)

Ištrauka iš Lietuvos Administracinių teisų pažeidimų kodekso:

47 straipsnis. Pastovių žemėnaudos riboženklų sunaikinimas arba gadinimas - užtraukia baudą nuo dviejų šimtų penkiasdešimties iki penkių šimtų litų.

48 straipsnis. Geodezinio pagrindo punkto bei markšėderystės ženklų sunaikinimas arba gadinimas - užtraukia baudą nuo penkių šimtų iki vieno tūkstančio litų.

Duomenys apie žemės naudojimo apribojimus

Eil. Nr.	Kodas	Apribojimai	Žemės plotas, m ²
1	2	3	4
1	1	I. Ryšių linijų apsaugos zonos	31
2	2	II. Kelių apsaugos zonos	3624
3	6	VI. Elektros linijų apsaugos zonos	195
4	26	XXVI. Miško naudojimo apribojimai	48501
5	28	XXVIII. Vandens telkiai	4149
6	34	XXXIV. Nacionaliniai ir regioniniai parkai	94450
7	35	XXXV. Kraštovaizdžio draustiniai	81783
8	53	LIII. Valstybinių (nacionalinių ir regioninių) parkų apsaugos zonos	13550
9	63	XXIX. Paviršinio vandens telkinių apsaugos zonos	78041
10	64	XXIX. Paviršinio vandens telkinių pakrantės apsaugos juostos	66987

SERVITUTAS

Eil. Nr.	Kodas	Servituto rūšis	Plotas m ²
-	-	-	-
-	-	-	-
-	-	-	-
-	-	-	-

Kopija tikra

(notarų ir žemės matavimų m. 2016 m. 12 mėn. 22 d.)
S. K. skyriaus
vyriausiojo specialisto

auskšniene

42

VALSTYBĖS ĮMONĖ REGISTRŲ CENTRAS
Vincio Kudirkos g. 18-3, 03105 Vilnius, tel. (8 5) 2688 262, faks. (8 5) 2688 311, el.p. info@registrucentras.lt

NEKILNOJAMOJO TURTO REGISTRO CENTRINIO DUOMENŲ BANKO IŠRAŠAS

2017-07-03 14:32:48

1. Nekilnojamojo turto registre įregistruotas turtas:

Registro Nr.: 44/2143030

Registro tipas: Žemės sklypas

Sudarymo data: 2017-06-21

Šakių r. sav., Plokščių sen., Voniškių k.

Registro tvarkytojas: Valstybės įmonės Registrų centro Marijampolės filialas

2. Nekilnojamieji daiktai:

2.1.

Žemės sklypas

Šakių r. sav., Plokščių sen., Voniškių k.

Unikalus daikto numeris: 4400-4644-7400

Žemės sklypo kadastro numeris ir kadastro

vietovės pavadinimas: 8474/0001:701 Plokščių k.v.

Daikto pagrindinė naudojimo paskirtis: Miškų ūkio

Žemės sklypo naudojimo būdas: Ekosistemų apsaugos miškų sklypai

Žemės sklypo plotas: 69.1821 ha

Miško žemės plotas: 58.5420 ha

Vandens telkinių plotas: 1.8179 ha

Kitos žemės plotas: 8.8222 ha

Matavimų tipas: Žemės sklypas suformuotas atliekant kadastrinius matavimus

Indeksuota žemės sklypo vertė: 76994 Eur

Indeksuota žemės sklypo vertė be miško: 205 Eur

Indeksuota miško vertė: 76789 Eur

Indeksuota miško medynų vertė: 65909 Eur

Žemės sklypo vertė: 20659 Eur

Sklypo vertė be miško žemės ir medynų: 128 Eur

Miško žemės ir medynų vertė: 20531 Eur

Miško medynų vertė: 13731 Eur

Vidutinė rinkos vertė: 123000 Eur

Vidutinės rinkos vertės nustatymo data: 2017-01-31

Vidutinės rinkos vertės nustatymo būdas: Masinis vertinimas

Kadastro duomenų nustatymo data: 2015-01-30

3. Daikto priklausiniai iš kito registro: įrašų nėra

4. Nuosavybė:

4.1.

Nuosavybės teisė

Savininkas: LIETUVOS RESPUBLIKA, a.k. 111105555

Daiktas: žemės sklypas Nr. 4400-4644-7400, aprašytas p. 2.1.

Įregistravimo pagrindas: 2017-06-16 Nacionalinės žemės tarnybos teritorinio skyriaus vedėjo sprendimas Nr. 18SK-369-(14.18.110.)

Įrašas galioja: Nuo 2017-07-03

5. Valstybės ir savivaldybių žemės patikėjimo teisė:

5.1.

Valstybinės žemės patikėjimo teisė

Patikėtinis: Nacionalinė žemės tarnyba prie Žemės ūkio ministerijos, a.k. 188704927

Daiktas: žemės sklypas Nr. 4400-4644-7400, aprašytas p. 2.1.

Įregistravimo pagrindas: 2017-06-16 Nacionalinės žemės tarnybos teritorinio skyriaus vedėjo sprendimas Nr. 18SK-369-(14.18.110.)

Įrašas galioja: Nuo 2017-07-03

6. Kitos daiktinės teisės : įrašų nėra

7. Juridiniai faktai: įrašų nėra

Kopija tikra

Nacionalinės žemės tarnybos
prie ŽŪM Šakių
skyriaus vyresn. specialistė
Daiva Dimaitienė

8. Žymos: įrašų nėra

9. Specialiosios žemės ir miško naudojimo sąlygos:
LIII. Valstybinių (nacionalinių ir regioninių) parkų apsaugos zonos

9.1. Daiktas: žemės sklypas Nr. 4400-4644-7400, aprašytas p. 2.1.
Įregistravimo pagrindas: 2017-06-16 Nacionalinės žemės tarnybos teritorinio skyriaus vedėjo sprendimas Nr. 18SK-369-(14.18.110.)
Plotas: 3.8545 ha
Įrašas galioja: Nuo 2017-06-22

9.2. XXIX. Paviršinio vandens telkinių pakrantės apsaugos juostos
Daiktas: žemės sklypas Nr. 4400-4644-7400, aprašytas p. 2.1.
Įregistravimo pagrindas: 2017-06-16 Nacionalinės žemės tarnybos teritorinio skyriaus vedėjo sprendimas Nr. 18SK-369-(14.18.110.)
Plotas: 8.192 ha
Įrašas galioja: Nuo 2017-06-22

9.3. XXIX. Paviršinio vandens telkinių apsaugos zonos
Daiktas: žemės sklypas Nr. 4400-4644-7400, aprašytas p. 2.1.
Įregistravimo pagrindas: 2017-06-16 Nacionalinės žemės tarnybos teritorinio skyriaus vedėjo sprendimas Nr. 18SK-369-(14.18.110.)
Plotas: 64.5409 ha
Įrašas galioja: Nuo 2017-06-22

9.4. XXXVII. Geomorfologiniai draustiniai
Daiktas: žemės sklypas Nr. 4400-4644-7400, aprašytas p. 2.1.
Įregistravimo pagrindas: 2017-06-16 Nacionalinės žemės tarnybos teritorinio skyriaus vedėjo sprendimas Nr. 18SK-369-(14.18.110.)
Plotas: 69.1821 ha
Įrašas galioja: Nuo 2017-06-22

9.5. XXXIV. Nacionaliniai ir regioniniai parkai
Daiktas: žemės sklypas Nr. 4400-4644-7400, aprašytas p. 2.1.
Įregistravimo pagrindas: 2017-06-16 Nacionalinės žemės tarnybos teritorinio skyriaus vedėjo sprendimas Nr. 18SK-369-(14.18.110.)
Plotas: 69.1821 ha
Įrašas galioja: Nuo 2017-06-22

9.6. XXVIII. Vandens telkiniai
Daiktas: žemės sklypas Nr. 4400-4644-7400, aprašytas p. 2.1.
Įregistravimo pagrindas: 2017-06-16 Nacionalinės žemės tarnybos teritorinio skyriaus vedėjo sprendimas Nr. 18SK-369-(14.18.110.)
Plotas: 1.8179 ha
Įrašas galioja: Nuo 2017-06-22

9.7. XXVI. Miško naudojimo apribojimai
Daiktas: žemės sklypas Nr. 4400-4644-7400, aprašytas p. 2.1.
Įregistravimo pagrindas: 2017-06-16 Nacionalinės žemės tarnybos teritorinio skyriaus vedėjo sprendimas Nr. 18SK-369-(14.18.110.)
Plotas: 58.542 ha
Įrašas galioja: Nuo 2017-06-22

9.8. XXI. Žemės sklypai, kuriuose įrengtos valstybei priklausančios melioracijos sistemos bei įrenginiai
Daiktas: žemės sklypas Nr. 4400-4644-7400, aprašytas p. 2.1.
Įregistravimo pagrindas: 2017-06-16 Nacionalinės žemės tarnybos teritorinio skyriaus vedėjo sprendimas Nr. 18SK-369-(14.18.110.)
Plotas: 1.002 ha
Įrašas galioja: Nuo 2017-06-22

9.9. XV. Pastatų, kuriuose laikomi ūkiniai gyvūnai, su esančiais prie jų mėšlo ir srutų kaupimo įrenginiais arba be jų, sanitarinės apsaugos zonos
Daiktas: žemės sklypas Nr. 4400-4644-7400, aprašytas p. 2.1.
Įregistravimo pagrindas: 2017-06-16 Nacionalinės žemės tarnybos teritorinio skyriaus vedėjo sprendimas Nr. 18SK-369-(14.18.110.)
Plotas: 6.856 ha

Kopija tikra

Nacionalinės žemės tarnybos
prie ŽŪM Šakių
skyriaus vyresn. specialistė
Daiva Dimaitienė

44

[rašas galioja: Nuo 2017-06-22]

9.10.

VI. Elektros linijų apsaugos zonos

Daiktas: žemės sklypas Nr. 4400-4644-7400, aprašytas p. 2.1.
[registravimo pagrindas: 2017-06-16 Nacionalinės žemės tarnybos teritorinio
skyriaus vedėjo sprendimas Nr. 18SK-369-(14.18.110.)

Plotas: 0.4387 ha

[rašas galioja: Nuo 2017-06-22]

9.11.

II. Kelių apsaugos zonos

Daiktas: žemės sklypas Nr. 4400-4644-7400, aprašytas p. 2.1.
[registravimo pagrindas: 2017-06-16 Nacionalinės žemės tarnybos teritorinio
skyriaus vedėjo sprendimas Nr. 18SK-369-(14.18.110.)

Plotas: 0.2375 ha

[rašas galioja: Nuo 2017-06-22]

10. Daikto registravimas ir kadastro žymos:

10.1.

Suformuotas naujas (daikto registravimas)

Daiktas: žemės sklypas Nr. 4400-4644-7400, aprašytas p. 2.1.
[registravimo pagrindas: 2017-06-16 Nacionalinės žemės tarnybos teritorinio
skyriaus vedėjo sprendimas Nr. 18SK-369-(14.18.110.)

[rašas galioja: Nuo 2017-06-22]

10.2.

Kadastrinius matavimus atliko (kadastro žyma)**RAMŪNAS GRĖBLIAUSKAS**

Daiktas: žemės sklypas Nr. 4400-4644-7400, aprašytas p. 2.1.
[registravimo pagrindas: 2009-03-05 Kvalifikacijos pažymėjimas Nr. 2M-M-871
2015-01-30 Nekilnojamojo daikto kadastro duomenų byla
[rašas galioja: Nuo 2017-06-22

11. Registro pastabos ir nuorodos: įrašų nėra**12. Kita informacija: įrašų nėra****13. Informacija apie duomenų sandoriui tikslinimą: įrašų nėra**

Dokumentą atspausdino Vedėja



2017-07-03 14:32:48

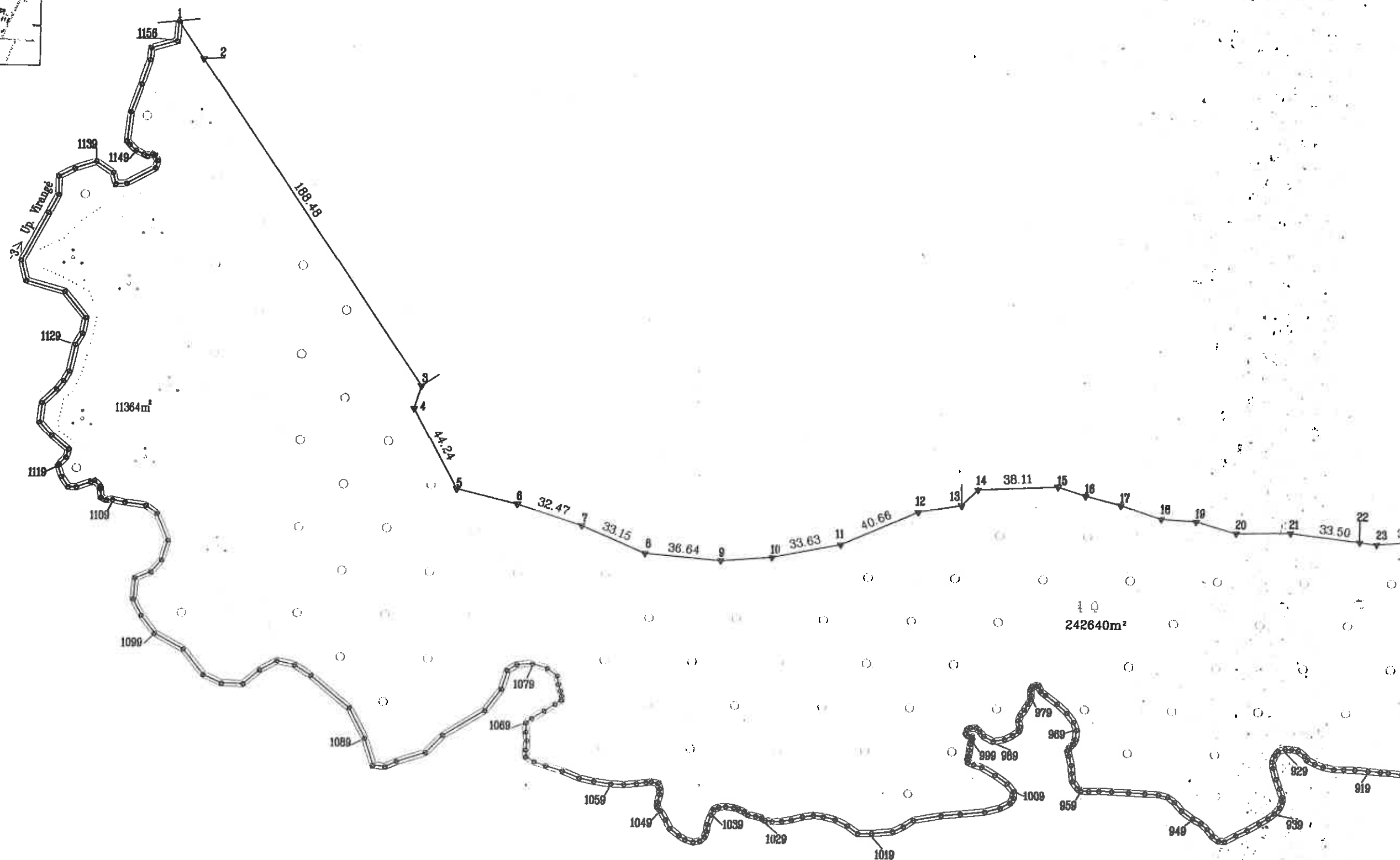
VILIJA PILIPONIENĖ

Kopija tikra

Nacionalinės žemės tarnybos
prie ŽŪM šakių
skyriaus vyresn. specialistė
Daiva Dimaitienė

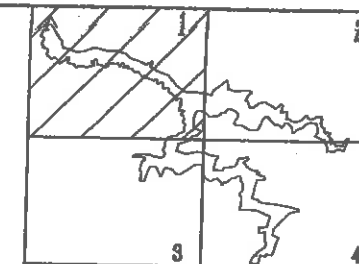


ZEMĖS SKLYPO
S



YPO PLANAS M 1:2000
ypo plotas 691821 m²

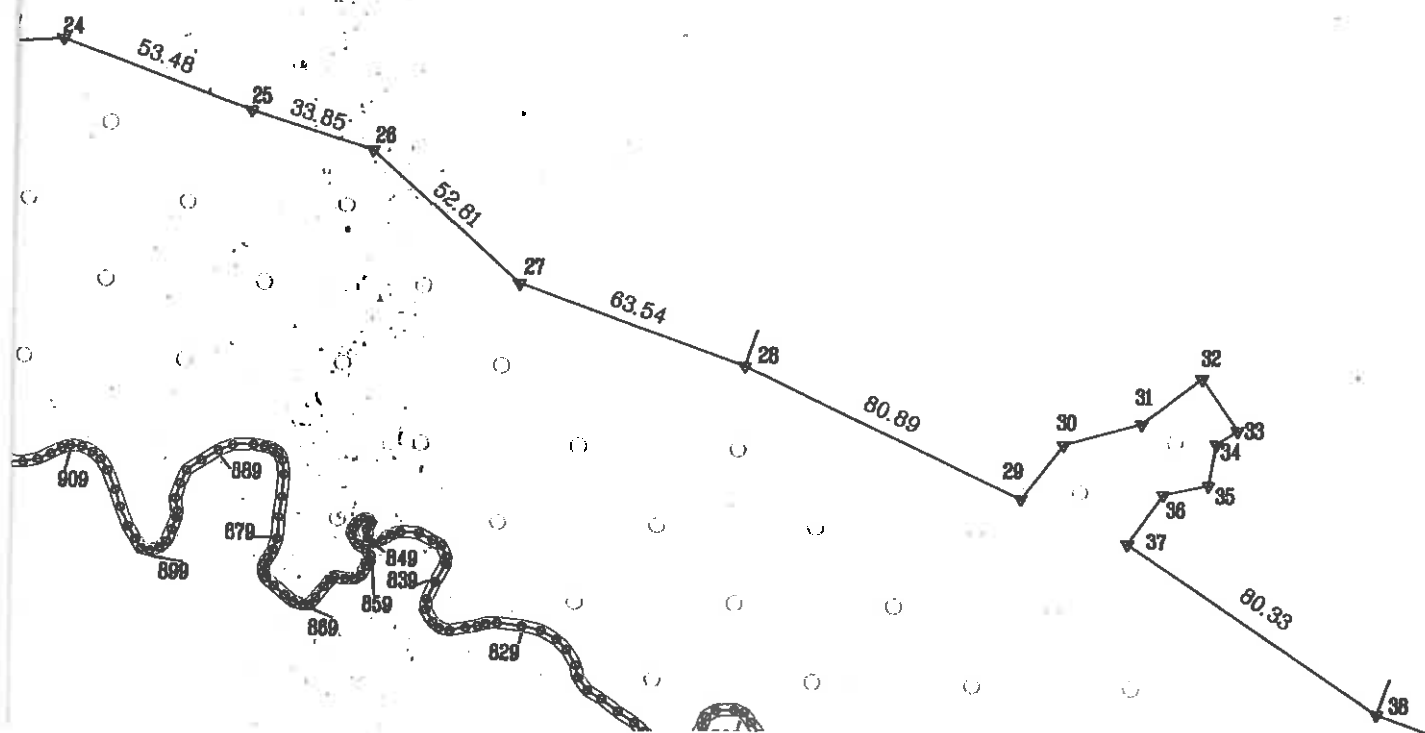
1 lapas.



Kadastro:	vieta	Plokščiai	blokas					sklypas				
Žemės sklypo kadastro Nr.			8	4	7	4	0	0	0	1	0	0

Gatvė, namo Nr.	Proj. skl. Nr. 702
Kaimas (miestelis)	Voniškių
Seniūnija	Plokščių
Miestas (rajonas)	Šakių
Apskritis	Marijampolės

Gretimybė	Gretimų žemės sklypo kadastro Nr.	Pastabos
1-2		VŽF
2-3	8474/0001:0488	
3-...-12-13	8474/0001:0030	
13-...-21-22		VŽF
22-...-27-28	8474/0001:0470	
28-...-37-38	8474/0001:0460	
38-39-40	8474/0001:0140	
40-...-49-50	8474/0001:0123	
50-...-60	8474/0001:0688	
60-...-74-75	8474/0001:0152	
75-...-270-271	8474/0001:0053	
271-...-290-291	8474/0001:0020	
291-292		Kelias 6m
292-293	8474/0001:0063	
293-294-295	8474/0001:0082	
295-296	8474/0001:0091	
296-...-305-306	8474/0001:0057	
306-...-326-327	8474/0001:0054	
327-...-341-342	8474/0001:0119	
342-...-351-352	8474/0001:0121	
352-...-385-386	8474/0001:0022	
386-...-412-413	8474/0001:0040	
413-...-415-416	8474/0001:0049	
416-...-418-419	8474/0001:0040	
419-420	8474/0001:0061	
420-421	8474/0001:0332	
421-...-432-433	8474/0001:0503	
433-434		VŽF
434-435-436	8474/0001:0358	
436-437-438		VŽF
438-439-441	8474/0001:0003	Kelias 18m / Nr. 3807
441-...-468-469	8474/0001:0168	
469-...-471-472	8474/0001:0401	
472-...-474-475	8474/0001:0538	
475-476	8474/0001:0535	
476-...-479-480	8474/0001:0534	
480-481	8474/0001:0533	
481-482	8474/0001:0532	
482-...-486-487	8474/0001:0024	



502-503-504	8474/0001:0083
504-...-510-511	8474/0001:0084
511-...-525-528	8474/0001:0088
528-...-544-545	8474/0001:0023
545-546-547	8418/0003:0508
547-...-1150-1	8418/0003:0454

45

SKLYPO RIBOS PAŽYMĖTOS KADASTRO ŽEMĖLAPYJE
VI REGISTRŲ CENTRAS MARIJAMPOLĖS FILIALAS
2014 06 21
Pareigūnas: *Alvydas Satorius* parašas




439600
46106600

Su paženklintomis vietovėse žemės sklypo ribomis, aprašytomis . . . 2014 . . . m.
.. 02 . . . mėn. 07 d. ir 11 d. žemės sklypo paženklinimo-parodymo akte, ir nustatyta plotu sutinku:
Su paženklintomis vietovėse žemės sklypo ribomis, aprašytomis . . . 2017 . . . m.
.. 02 . . . mėn. 17 d. žemės sklypo paženklinimo-parodymo akte, ir nustatyta plotu sutinku:
Žemės savininkas (naudotojas) SUDERINTA Darius
VI Šakių miškų urėdija Šakių miškų urėdija
(vardas, pavardė) (pareigos) (data) 2017-05-16
2017-05-16 mėn. 16 d.

Nacionalinės žemės tarnybos prie Žemės ūkio ministerijos
Šakių skyrius

Patikrino: vy. sp. st. 2. Steponaitis
Suderino: vedėjas A. Vaičiūnas
(pareigos) (pareigos) (vardas, pavardė)
2017-05-16



V.Į. Valstybinis miškotvarkos institutas

Įk 132340880

Pareigos	Pareigos	Vardas, pavardė	
Skiriaus vedėja	<u>[Signature]</u>	O. Greičiūnienė	2017-05-09
Matininkas	<u>[Signature]</u>	R. Grėbliuskas	2017-05-09



Pastaba: matavimai atlikti Leica RX1250X (193.219.10.2)
LitPOS tinkle. Prisijungimo laikas 2014-02-07 09 val. 00 m
LitPOS tinkle. Prisijungimo laikas 2014-02-11 09 val. 00 m
LitPOS tinkle. Prisijungimo laikas 2017-02-17 08 val. 30 m

46



VALSTYBĖS ĮMONĖ REGISTRŲ CENTRAS
Vincio Kudirkos g. 18-3, 03105 Vilnius, tel. (8 5) 2688 262, faks. (8 5) 2688 311, el.p. info@registrucentras.lt

NEKILNOJAMOJO TURTO REGISTRO CENTRINIO DUOMENŲ BANKO IŠRAŠAS

2016-11-09 09:43:09

1. Nekilnojamojo turto registre įregistruotas turtas:

Registro Nr.: 44/2050430

Registro tipas: Žemės sklypas

Sudarymo data: 2016-05-03

Šakių r. sav., Plokščių sen., Antkalniškių k.

Registro tvarkytojas: Valstybės įmonės Registrų centro Marijampolės filialas

2. Nekilnojamieji daiktai:

2.1.

Žemės sklypas

Šakių r. sav., Plokščių sen., Antkalniškių k.

Unikalus daikto numeris: 4400-4183-4302

Žemės sklypo kadastro numeris ir kadastro

vietovės pavadinimas: 8474/0003:243 Plokščių k.v.

Daikto pagrindinė naudojimo paskirtis: Miškų ūkio

Žemės sklypo naudojimo būdas: Ekosistemų apsaugos miškų sklypai

Žemės sklypo plotas: 3.1825 ha

Žemės ūkio naudmenų plotas viso: 0.2482 ha

iš jo: pievų ir natūralių ganyklų plotas: 0.2482 ha

Miško žemės plotas: 2.7910 ha

Vandens telkinių plotas: 0.1433 ha

Žemės ūkio naudmenų našumo balas: 17.0

Matavimų tipas: Žemės sklypas suformuotas atliekant kadastrinius matavimus

Indeksuota žemės sklypo vertė: 2082 Eur

Indeksuota žemės sklypo vertė be miško: 69 Eur

Indeksuota miško vertė: 2013 Eur

Indeksuota miško medynų vertė: 1406 Eur

Žemės sklypo vertė: 715 Eur

Sklypo vertė be miško žemės ir medynų: 43 Eur

Miško žemės ir medynų vertė: 672 Eur

Miško medynų vertė: 293 Eur

Vidutinė rinkos vertė: 2720 Eur

Vidutinės rinkos vertės nustatymo data: 2015-12-08

Vidutinės rinkos vertės nustatymo būdas: Masinis vertinimas

Kadastro duomenų nustatymo data: 2015-12-08

3. Daikto priklausiniai iš kito registro: įrašų nėra

4. Nuosavybė:

4.1.

Nuosavybės teisė

Savininkas: LIETUVOS RESPUBLIKA, a.k. 111105555

Daiktas: žemės sklypas Nr. 4400-4183-4302, aprašytas p. 2.1.

Įregistravimo pagrindas: 2016-10-18 Nacionalinės žemės tarnybos teritorinio skyriaus

išvada Nr. 18IŽ-24-(14.18.110.)

Įrašas galioja: Nuo 2016-11-09

5. Valstybės ir savivaldybių žemės patikėjimo teisė:

5.1.

Valstybinės žemės patikėjimo teisė

Patikėtinis: Nacionalinė žemės tarnyba prie Žemės ūkio ministerijos, a.k. 188704927

Daiktas: žemės sklypas Nr. 4400-4183-4302, aprašytas p. 2.1.

Įregistravimo pagrindas: 2016-10-18 Nacionalinės žemės tarnybos teritorinio skyriaus

išvada Nr. 18IŽ-24-(14.18.110.)

Įrašas galioja: Nuo 2016-11-09

Kopija tikra

6. Kitos daiktinės teisės : įrašų nėra

Nacionalinės žemės tarnybos
prie ŽŪM Šakių
skyriaus vyresn. specialistė
Daiva Dimaitienė

47

7. Juridiniai faktai: įrašų nėra**8. Žymos: įrašų nėra****9. Specialiosios žemės ir miško naudojimo sąlygos:**

- 9.1. **XXXV. Kraštovaizdžio draustiniai**
Daiktas: žemės sklypas Nr. 4400-4183-4302, aprašytas p. 2.1.
Įregistravimo pagrindas: 2016-04-15 Nacionalinės žemės tarnybos teritorinio skyriaus vedėjo sprendimas Nr. 18SK-244-(14.18.110.)
Plotas: 2.8958 ha
Įrašas galioja: Nuo 2016-11-02
- 9.2. **XXXIV. Nacionaliniai ir regioniniai parkai**
Daiktas: žemės sklypas Nr. 4400-4183-4302, aprašytas p. 2.1.
Įregistravimo pagrindas: 2016-04-15 Nacionalinės žemės tarnybos teritorinio skyriaus vedėjo sprendimas Nr. 18SK-244-(14.18.110.)
Plotas: 2.8958 ha
Įrašas galioja: Nuo 2016-11-02
- 9.3. **XXIX. Paviršinio vandens telkinių pakrantės apsaugos juostos**
Daiktas: žemės sklypas Nr. 4400-4183-4302, aprašytas p. 2.1.
Įregistravimo pagrindas: 2016-04-15 Nacionalinės žemės tarnybos teritorinio skyriaus vedėjo sprendimas Nr. 18SK-244-(14.18.110.)
Plotas: 1.9348 ha
Įrašas galioja: Nuo 2016-11-02
- 9.4. **XXIX. Paviršinio vandens telkinių apsaugos zonos**
Daiktas: žemės sklypas Nr. 4400-4183-4302, aprašytas p. 2.1.
Įregistravimo pagrindas: 2016-04-15 Nacionalinės žemės tarnybos teritorinio skyriaus vedėjo sprendimas Nr. 18SK-244-(14.18.110.)
Plotas: 2.0553 ha
Įrašas galioja: Nuo 2016-11-02
- 9.5. **XXVIII. Vandens telkiniai**
Daiktas: žemės sklypas Nr. 4400-4183-4302, aprašytas p. 2.1.
Įregistravimo pagrindas: 2016-04-15 Nacionalinės žemės tarnybos teritorinio skyriaus vedėjo sprendimas Nr. 18SK-244-(14.18.110.)
Plotas: 0.0906 ha
Įrašas galioja: Nuo 2016-11-02
- 9.6. **XXVI. Miško naudojimo apribojimai**
Daiktas: žemės sklypas Nr. 4400-4183-4302, aprašytas p. 2.1.
Įregistravimo pagrindas: 2016-04-15 Nacionalinės žemės tarnybos teritorinio skyriaus vedėjo sprendimas Nr. 18SK-244-(14.18.110.)
Plotas: 2.791 ha
Įrašas galioja: Nuo 2016-11-02
- 9.7. **XV. Pastatų, kuriuose laikomi ūkiniai gyvūnai, su esančiais prie jų mėšio ir srutų kaupimo įrenginiais arba be jų, sanitarinės apsaugos zonos**
Daiktas: žemės sklypas Nr. 4400-4183-4302, aprašytas p. 2.1.
Įregistravimo pagrindas: 2016-04-15 Nacionalinės žemės tarnybos teritorinio skyriaus vedėjo sprendimas Nr. 18SK-244-(14.18.110.)
Plotas: 2.7102 ha
Įrašas galioja: Nuo 2016-11-02
- 9.8. **VI. Elektros linijų apsaugos zonos**
Daiktas: žemės sklypas Nr. 4400-4183-4302, aprašytas p. 2.1.
Įregistravimo pagrindas: 2016-04-15 Nacionalinės žemės tarnybos teritorinio skyriaus vedėjo sprendimas Nr. 18SK-244-(14.18.110.)
Plotas: 0.1064 ha
Įrašas galioja: Nuo 2016-11-02
- 9.9. **II. Kelių apsaugos zonos**
Daiktas: žemės sklypas Nr. 4400-4183-4302, aprašytas p. 2.1.
Įregistravimo pagrindas: 2016-04-15 Nacionalinės žemės tarnybos teritorinio skyriaus vedėjo sprendimas Nr. 18SK-244-(14.18.110.)
Plotas: 0.0664 ha

Kopija tikra

Nacionalinės žemės tarnybos
prie ŽŪM Šakių
skyriaus vyresn. specialistė
Daiva Dimaitienė

48

Įrašas galioja: Nuo 2016-11-02

10. Daikto registravimas ir kadastro žymos:

10.1.

Suformuotas naujas (daikto registravimas)

Daiktas: žemės sklypas Nr. 4400-4183-4302, aprašytas p. 2.1.

Įregistravimo pagrindas: 2016-04-15 Nacionalinės žemės tarnybos teritorinio skyriaus vedėjo sprendimas Nr. 18SK-244-(14.18.110.)

Įrašas galioja: Nuo 2016-11-02

10.2.

Kadastrinius matavimus atliko (kadastro žyma)**ANTANAS STEPULAITIS**

Daiktas: žemės sklypas Nr. 4400-4183-4302, aprašytas p. 2.1.

Įregistravimo pagrindas: 2008-09-03 Kvalifikacijos pažymėjimas Nr. 2M-M-607

2015-12-08 Nekilnojamojo daikto kadastro duomenų byla

Įrašas galioja: Nuo 2016-11-02

11. Registro pastabos ir nuorodos: įrašų nėra**12. Kita informacija:**

Archyvinės bylos Nr.: 84/52716

13. Informacija apie duomenų sandoriui fikslinimą: įrašų nėraDokumentą atspausdino Vyresnioji
registratorė

2016-11-09 09:43:09

RENATA
ŠVELNYTĖ**Kopija tikra**Nacionalinės žemės tarnybos
prie ŽŪM Šakių
skyriaus vyresn. specialistė
Daiva Dimaitienė

Sklypo plotas 31825 m²

8	4	7	4	0	0	0	3					
---	---	---	---	---	---	---	---	--	--	--	--	--

KOORDINACIJŲ ŽINIARŠTIS

Duomenys apie žemės naudojimo apribojimus

Koordinatni sistema		IKS-94		Koordinatni sistema			
Tablo Nr.	Kodas	X	Y	Tablo Nr.	Kodas	X	Y
1	R	6103931,60	446770,42	40	R	6103806,10	446752,08
2	R	6103864,56	446900,92	41	R	6103815,73	446757,39
3	R	6103873,38	446858,79	42	R	6103843,11	446657,67
4	R	6103807,06	446840,92	43	R	6103860,52	446682,20
5	R	6103786,75	446846,68	44	R	6103856,66	446720,73
6	R	6103768,01	446852,47				
7	R	6103765,70	446852,18				
8	R	6103764,42	446850,88				
9	R	6103763,75	446848,67				
10	R	6103775,11	446812,78				
11	R	6103777,51	446794,06				
12	R	6103768,06	446794,46				
13	R	6103764,94	446782,23				
14	R	6103735,31	446764,31				
15	R	6103722,78	446756,74				
16	R	6103712,42	446751,95				
17	R	6103699,69	446748,76				
18	R	6103688,70	446740,32				
19	R	6103676,48	446754,42				
20	R	6103669,24	446759,48				
21	R	6103660,78	446767,57				
22	R	6103652,44	446779,72				
23	R	6103635,10	446810,62				
24	R	6103630,44	446817,52				
25	R	6103626,68	446820,07				
26	R	6103621,41	446821,26				
27	R	6103608,15	446822,00				
28	R	6103583,59	446826,03				
29	R	6103643,26	446847,14				
30	R	6103622,47	446862,79				
31	R	6103612,87	446860,65				
32	R	6103611,29	446858,38				
33	R	6103614,09	446843,11				
34	R	6103622,42	446827,57				
35	R	6103653,08	446780,84				
36	R	6103659,66	446770,87				
37	R	6103661,67	446702,66				
38	R	6103670,44	446693,61				
39	R	6103713,62	446701,14				

Eil. Nr.	Kodas	Aprašymas	Zemės plotas, m ²
1	2	3	4
1	2	L. kelių apsaugos zonos	664
2	6	U. Miesto linijų apsaugos zonos	1064
3	15	XV. Pastatų korpuso naminių ūkinių gyvulių, su encianais prie jų miesto ir ruralių laukiamo pereinamasis arba bei jų sąsaulinės apsaugos zonos XVII. Miesto modernio architektūrai	27102
4	28	XVIII. Vandens telkiniai	27910
5	28	XIX. Paviršiaus vandens telkinių apsaugos zonos	906
6	63	XIX. Paviršiaus vandens telkinių paviršiaus apsaugos zonos	28453
7	64	XIX. Paviršiaus vandens telkinių paviršiaus apsaugos zonos	13540
8	34	XXIV. Macromaliniai ir regionaliniai parkai	28466
9	35	XXXV. Koralizacijos drabužiniai	28466

[illegible]

SERVICIOS		
Ed. No.	Codas	Unidad m ²
-	-	-
-	-	-
-	-	-

Islietuka is Latvijas Administratīvo iestāžu kodeksa

47 straipsnis. Pastorijų žemišaudos riboženkliai suvaikinti arba gadinimai – užtraukia baudą

nuo septimiasdramis dwijų iki vieno šinto keturiadesimt keturių eurų.

Kopija tika
Nacionālās zemes tarnības
priekš ZŪM Sakotnīcā
skatītais vyresn. speciālists
Daiva Dimantiene

VALSTYBĖS ĮMONĖ REGISTRŲ CENTRAS
Vincio Kudirkos g. 18-3, 03105 Vilnius, tel. (8 5) 2688 262, faks. (8 5) 2688 311, el.p. info@registrucentras.lt

NEKILNOJAMOJO TURTO REGISTRO CENTRINIO DUOMENŲ BANKO IŠRAŠAS

2017-07-03 11:20:51

1. Nekilnojamojo turto registre įregistruotas turtas:

Registro Nr.: 44/2143399

Registro tipas: Žemės sklypas

Sudarymo data: 2017-06-22

Šakių r. sav., Plokščių sen., Antaniškių k.

Registro tvarkytojas: Valstybės įmonės Registrų centro Marijampolės filialas

2. Nekilnojamieji daiktai:

2.1.

Žemės sklypas

Šakių r. sav., Plokščių sen., Antaniškių k.

Unikalus daikto numeris: 4400-4598-9193

Žemės sklypo kadastro numeris ir kadastro

vietovės pavadinimas: 8474/0005:31 Plokščių k.v.

Daikto pagrindinė naudojimo paskirtis: Miškų ūkio

Žemės sklypo naudojimo būdas: Ekosistemų apsaugos miškų sklypai

Žemės sklypo plotas: 25.1082 ha

Miško žemės plotas: 20.6449 ha

Vandens telkinių plotas: 0.6380 ha

Kitos žemės plotas: 3.8253 ha

Matavimų tipas: Žemės sklypas suformuotas atliekant kadastrinius matavimus

Indeksuota žemės sklypo vertė: 24251 Eur

Indeksuota miško vertė: 24251 Eur

Indeksuota miško medynų vertė: 20232 Eur

Žemės sklypo vertė: 6727 Eur

Miško žemės ir medynų vertė: 6727 Eur

Miško medynų vertė: 4215 Eur

Vidutinė rinkos vertė: 42100 Eur

Vidutinės rinkos vertės nustatymo data: 2017-05-09

Vidutinės rinkos vertės nustatymo būdas: Masinis vertinimas

Kadastro duomenų nustatymo data: 2014-12-08

3. Daikto priklausiniai iš kito registro: įrašų nėra

4. Nuosavybė:

4.1.

Nuosavybės teisė

Savininkas: LIETUVOS RESPUBLIKA, a.k. 111105555

Daiktas: žemės sklypas Nr. 4400-4598-9193, aprašytas p. 2.1.

Įregistravimo pagrindas: 2017-06-16 Nacionalinės žemės tarnybos teritorinio skyriaus vedėjo sprendimas Nr. 18SK-371-(14.18.110.)

Įrašas galioja: Nuo 2017-07-03

5. Valstybės ir savivaldybių žemės patikėjimo teisė:

5.1.

Valstybinės žemės patikėjimo teisė

Patikėtinis: Nacionalinė žemės tarnyba prie Žemės ūkio ministerijos, a.k. 188704927

Daiktas: žemės sklypas Nr. 4400-4598-9193, aprašytas p. 2.1.

Įregistravimo pagrindas: 2017-06-16 Nacionalinės žemės tarnybos teritorinio skyriaus vedėjo sprendimas Nr. 18SK-371-(14.18.110.)

Įrašas galioja: Nuo 2017-07-03

6. Kitos daiktinės teisės : įrašų nėra

7. Juridiniai faktai: įrašų nėra

8. Žymos: įrašų nėra

Kopija tikra

Nacionalinės žemės tarnybos
prie ŽŪM Šakių
skyriaus vyresn. specialistė
Daiva Dimaitienė

9. Specialiosios žemės ir miško naudojimo sąlygos:

- LIII. Valstybinių (nacionalinių ir regioninių) parkų apsaugos zonos**
- 9.1. Daiktas: žemės sklypas Nr. 4400-4598-9193, aprašytas p. 2.1.
[registravimo pagrindas: 2017-06-16 Nacionalinės žemės tarnybos teritorinio skyriaus vedėjo sprendimas Nr. 18SK-371-(14.18.110.)]
Plotas: 1.4397 ha
[rašas galioja: Nuo 2017-06-22]
- 9.2. **XXVIII. Vandens telkiniai**
Daiktas: žemės sklypas Nr. 4400-4598-9193, aprašytas p. 2.1.
[registravimo pagrindas: 2017-06-16 Nacionalinės žemės tarnybos teritorinio skyriaus vedėjo sprendimas Nr. 18SK-371-(14.18.110.)]
Plotas: 0.638 ha
[rašas galioja: Nuo 2017-06-22]
- 9.3. **XXI. Žemės sklypai, kuriuose įrengtos valstybei priklausančios melioracijos sistemos bei įrenginiai**
Daiktas: žemės sklypas Nr. 4400-4598-9193, aprašytas p. 2.1.
[registravimo pagrindas: 2017-06-16 Nacionalinės žemės tarnybos teritorinio skyriaus vedėjo sprendimas Nr. 18SK-371-(14.18.110.)]
Plotas: 0.719 ha
[rašas galioja: Nuo 2017-06-22]
- 9.4. **XXIX. Paviršinio vandens telkinių pakrantės apsaugos juostos**
Daiktas: žemės sklypas Nr. 4400-4598-9193, aprašytas p. 2.1.
[registravimo pagrindas: 2017-06-16 Nacionalinės žemės tarnybos teritorinio skyriaus vedėjo sprendimas Nr. 18SK-371-(14.18.110.)]
Plotas: 12.6401 ha
[rašas galioja: Nuo 2017-06-22]
- 9.5. **XXIX. Paviršinio vandens telkinių apsaugos zonos**
Daiktas: žemės sklypas Nr. 4400-4598-9193, aprašytas p. 2.1.
[registravimo pagrindas: 2017-06-16 Nacionalinės žemės tarnybos teritorinio skyriaus vedėjo sprendimas Nr. 18SK-371-(14.18.110.)]
Plotas: 13.7002 ha
[rašas galioja: Nuo 2017-06-22]
- 9.6. **XXXV. Kraštovaizdžio draustiniai**
Daiktas: žemės sklypas Nr. 4400-4598-9193, aprašytas p. 2.1.
[registravimo pagrindas: 2017-06-16 Nacionalinės žemės tarnybos teritorinio skyriaus vedėjo sprendimas Nr. 18SK-371-(14.18.110.)]
Plotas: 22.9771 ha
[rašas galioja: Nuo 2017-06-22]
- 9.7. **XXXIV. Nacionaliniai ir regioniniai parkai**
Daiktas: žemės sklypas Nr. 4400-4598-9193, aprašytas p. 2.1.
[registravimo pagrindas: 2017-06-16 Nacionalinės žemės tarnybos teritorinio skyriaus vedėjo sprendimas Nr. 18SK-371-(14.18.110.)]
Plotas: 23.6685 ha
[rašas galioja: Nuo 2017-06-22]
- 9.8. **XXVI. Miško naudojimo apribojimai**
Daiktas: žemės sklypas Nr. 4400-4598-9193, aprašytas p. 2.1.
[registravimo pagrindas: 2017-06-16 Nacionalinės žemės tarnybos teritorinio skyriaus vedėjo sprendimas Nr. 18SK-371-(14.18.110.)]
Plotas: 20.6449 ha
[rašas galioja: Nuo 2017-06-22]
- 9.9. **VI. Elektros linijų apsaugos zonos**
Daiktas: žemės sklypas Nr. 4400-4598-9193, aprašytas p. 2.1.
[registravimo pagrindas: 2017-06-16 Nacionalinės žemės tarnybos teritorinio skyriaus vedėjo sprendimas Nr. 18SK-371-(14.18.110.)]
Plotas: 0.5502 ha
[rašas galioja: Nuo 2017-06-22]
- 9.10. **II. Kelių apsaugos zonos**
Daiktas: žemės sklypas Nr. 4400-4598-9193, aprašytas p. 2.1.
[registravimo pagrindas: 2017-06-16 Nacionalinės žemės tarnybos teritorinio

Kopija tikra

Nacionalinės žemės tarnybos
prie ŽŪM šakių
skyriaus vyresn. specialistė
Daiva Dimaitienė

52

skyriaus vedėjo sprendimas Nr. 18SK-371-(14.18.110.)
Plotas: 0.0612 ha
Įrašas galioja: Nuo 2017-06-22

10. Daikto registravimas ir kadastro žymos:

- 10.1. **Suformuotas naujas (daikto registravimas)**
Daiktas: žemės sklypas Nr. 4400-4598-9193, aprašytas p. 2.1.
Įregistravimo pagrindas: 2017-06-16 Nacionalinės žemės tarnybos teritorinio
skyriaus vedėjo sprendimas Nr. 18SK-371-(14.18.110.)
Įrašas galioja: Nuo 2017-06-22
- 10.2. **Kadastrinius matavimus atliko (kadastro žyma)**
RAMŪNAS GRĖBLIAUSKAS
Daiktas: žemės sklypas Nr. 4400-4598-9193, aprašytas p. 2.1.
Įregistravimo pagrindas: 2009-03-05 Kvalifikacijos pažymėjimas Nr. 2M-M-871
2014-12-08 Nekilnojamojo daikto kadastro duomenų byla
Įrašas galioja: Nuo 2017-06-22

11. Registro pastabos ir nuorodos: įrašų nėra

12. Kita informacija: įrašų nėra

13. Informacija apie duomenų sandoriui tikslinimą: įrašų nėra

Dokumentą atspausdino Vedėja



2017-07-03 11:20:51

LIJA PILIPONIENĖ

[Signature]

Kopija tikra

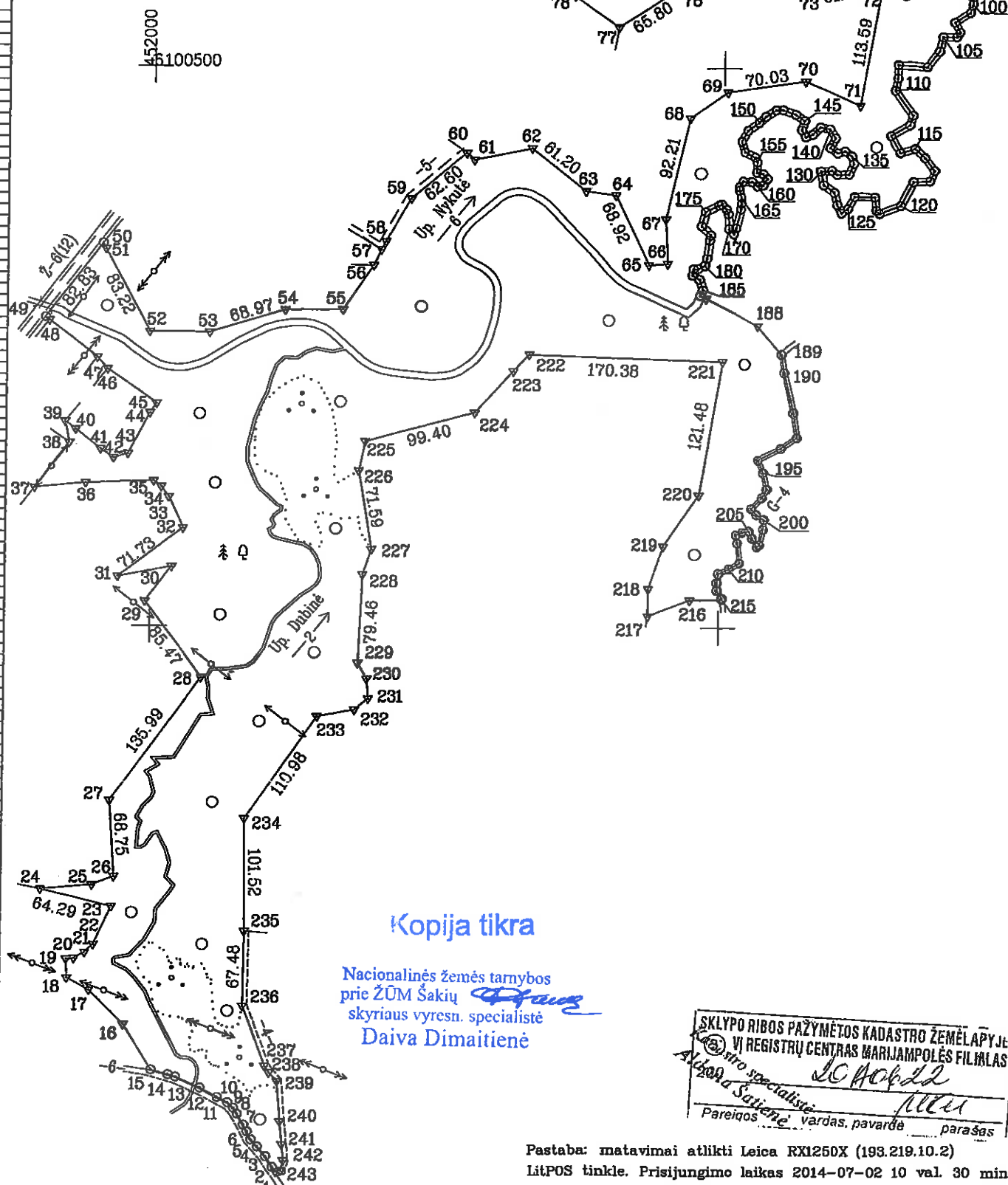
Nacionalinės žemės tarnybos
prie ŽŪM Šakių
skyriaus vyresn. specialistė
Daiva Dimaitienė

[Signature]

ŽEMĖS SKLYPO PLANAS M 1:5000
Sklypo plotas 251082m²



Linijų anotacijų lentelė		Linijų anotacijų lentelė	
Gretimybė	Atstumas	Gretimybė	Atstumas
1-2	5.19	1-2	5.19
2-3	11.28	3-4	10.51
3-4	8.22	4-5	8.87
4-5	7.91	5-6	7.71
5-6	11.24	6-7	6.77
6-7	6.17	7-8	8.28
7-8	7.13	8-9	8.55
8-9	10.41	9-10	8.18
9-10	22.98	10-11	9.13
10-11	15.84	11-12	7.14
11-12	47.41	12-13	9.53
12-13	42.99	13-14	11.82
13-14	17.01	14-15	10.58
14-15	6.74	15-16	8.23
15-16	11.03	16-17	12.39
16-17	10.44	17-18	11.41
17-18	46.89	18-19	10.56
18-19	47.38	19-20	6.12
19-20	10.70	20-21	5.60
20-21	11.41	21-22	7.04
21-22	8.49	22-23	6.12
22-23	45.12	23-24	6.05
23-24	19.26	24-25	5.68
24-25	28.38	25-26	5.52
25-26	15.39	26-27	4.50
26-27	41.26	27-28	1.72
27-28	10.45	28-29	2.40
28-29	52.85	29-30	6.08
29-30	52.52	30-31	15.22
30-31	53.14	31-32	4.77
31-32	47.70	32-33	1.12
32-33	15.46	33-34	2.64
33-34	8.52	34-35	1.24
34-35	45.19	35-36	16.28
35-36	51.20	36-37	8.73
36-37	17.18	37-38	4.52
37-38	25.51	38-39	9.06
38-39	19.18	39-40	15.20
39-40	52.50	40-41	13.83
40-41	29.89	41-42	52.35
41-42	24.76	42-43	32.99
42-43	28.84	43-44	16.41
43-44	27.43	44-45	16.16
44-45	18.35	45-46	15.20
45-46	15.72	46-47	13.83
46-47	48.74	47-48	8.60
47-48	48.24	48-49	13.83
48-49	31.57	49-50	6.83
49-50	9.58	50-51	8.82
50-51	22.54	51-52	12.62
51-52	10.22	52-53	7.76
52-53	7.99	53-54	5.91
53-54	16.18	54-55	7.25
54-55	10.09	55-56	6.17
55-56	1.94	56-57	7.39
56-57	11.58	57-58	10.92
57-58	17.68	58-59	8.46
58-59	24.87	59-60	6.30
59-60	11.95	60-61	8.30
60-61	9.00	61-62	27.77
61-62	15.99	62-63	39.68
62-63	17.03	63-64	24.49
63-64	11.87	64-65	40.49
64-65	14.21	65-66	20.50
65-66	24.51	66-67	48.97
66-67	4.02	67-68	17.58
67-68	11.30	68-69	23.49
68-69	19.31	69-70	15.68
69-70	7.05	70-71	10.50
70-71	6.52	71-72	20.82
71-72	11.09	72-73	35.88
72-73	11.59	73-74	14.63
73-74	12.25	74-75	9.12
74-75	9.37	75-76	4.48



Kopija tikra

Nacionalinės žemės tarnybos
prie ŽŪM Šakių
skyriaus vyresn. specialistė
Daiva Dimaitienė

SKLYPO RIBOS PAŽYMĖTOS KADASTRO ŽEMĖLAPYJE
VI REGISTRU CENTRAS MARIJAMPOLĖS FILIALAS
Alėja Saitienė
Pareigos: vardas, pavardė parašas

Pastaba: matavimai atlikti Leica RX1250X (193.219.10.2)
LitPOS tinkle. Prisijungimo laikas 2014-07-02 10 val. 30 min.

Kadastras:	vieta:	Plokščių	blokas	sklypas
Žemės sklypo kadastro Nr.	8	4	7	4

Gatvė, namo Nr.	Proj. skl. Nr. 710
Kaimas (miestelis)	Antaniškių
Seniūnija	Plokščių
Miestas (rajonas)	Šakių
Apskritis	Marijampolės

Gretimybė	Gretimio žemės sklypo kadastro Nr.	Pastabos
1-15		Kelias 6m
15-18		VZF
18-24	8474/0005:0065	
24-26	8474/0005:0120	
26-31		VZF
31-37	8474/0005:0066	
37-38	8474/0005:0101	
38-39		VZF
39-46	8474/0005:0117	
46-47		VZF
47-48	8474/0005:0005	
48-49		VZF
49-50		Kelias 12m
50-56		VZF
56-57	8474/0005:0118	
57-60		Kelias 5m
60-77	8474/0005:0025	
77-93	8474/0005:0133	
93-95	8430/0002:0428	
95-125	8430/0002:0429	
125-189		VZF
189-217	8430/0002:0429	
217-235	8474/0005:0041	
235-1		Kelias 4m

Su paženklinimais vietovėje žemės sklypo ribomis, aprašytomis ... 2014 ... m.
... 07 ... mėn. 02 d. žemės sklypo paženklinimo-parodymo akte, ir nustatyti plotu sutinku:
Žemės savininkas (naudotojas):
Vl Šakių miškų urėdija ... Miškotvarkos inžinierius Darius Baziliauskas (parašas) (data) 2017-05-23

Nacionalinės žemės tarnybos prie Žemės ūkio ministerijos
Šakių skyrius
Patikrino: m. r. sp. st. Z. Skponastis
Suderino: Vedėjas A. Vaičiūnas
(pareigos) (parašas) (vardas, pavardė) (data)
2017-05-25

V.I. Valstybinis miškotvarkos institutas
Jk 132340880

Pareigos	Parašas	Vardas, pavardė	Data
Skyriaus vedėja	[Signature]	O. Greičiūnienė	2017-05-09
Matininkas	[Signature]	R. Grėbliauskas	2017-05-09

ŽEMĖS REFORMA

ŽEMĖS SKLYPO PLANAS M 1:5000

Sklypo plotas 251082m²

Žemės sklypo kadastro Nr. 8474000500000

KOORDINACIJŲ ŽINIARAŠTIS

Koordinacijų sistema LKS-94							
Taško Nr.	Kodas	X	Y	Taško Nr.	Kodas	X	Y
1	R	6099509.85	452117.15	43	R	6100154.54	451979.59
2	R	6099514.05	452114.09	44	R	6100191.16	451998.64
3	R	6099523.62	452108.23	45	R	6100199.95	452004.30
4	R	6099532.27	452100.98	46	R	6100230.43	451981.00
5	R	6099538.42	452095.53	47	R	6100240.75	451951.77
6	R	6099545.55	452092.10	48	R	6100273.76	451909.49
7	R	6099551.52	452088.91	49	R	6100278.55	451905.91
8	R	6099561.28	452083.33	50	R	6100342.50	451956.03
9	R	6099568.50	452080.05	51	R	6100337.61	451958.63
10	R	6099571.39	452074.86	52	R	6100264.12	451997.67
11	R	6099576.09	452065.57	53	R	6100263.65	452050.81
12	R	6099584.46	452049.99	54	R	6100283.76	452116.78
13	R	6099594.38	452027.92	55	R	6100284.22	452167.16
14	R	6099598.38	452021.24	56	R	6100323.70	452193.93
15	R	6099600.70	452008.21	57	R	6100337.67	452200.55
16	R	6099641.18	451981.52	58	R	6100345.16	452204.81
17	R	6099671.93	451951.47	59	R	6100383.31	452226.91
18	R	6099682.68	451931.74	60	R	6100423.91	452274.56
19	R	6099689.68	451931.10	61	R	6100417.79	452281.20
20	R	6099700.32	451937.81	62	R	6100448.24	452331.53
21	R	6099705.76	451947.40	63	R	6100390.47	452379.89
22	R	6099713.11	451954.82	64	R	6100387.01	452406.07
23	R	6099747.50	451970.17	65	R	6100324.75	452435.82
24	R	6099762.66	451907.69	66	R	6100326.13	452452.74
25	R	6099766.82	451953.02	67	R	6100365.71	452450.73
26	R	6099774.43	451971.93	68	R	6100455.64	452471.10
27	R	6099843.03	451967.42	69	R	6100478.68	452503.18
28	R	6099953.53	452046.69	70	R	6100488.97	452572.45
29	R	6100022.22	451995.83	71	R	6100467.56	452620.39
30	R	6100053.21	452018.93	72	R	6100579.37	452640.41
31	R	6100044.23	451971.80	73	R	6100570.67	452579.18
32	R	6100087.97	452028.65	74	R	6100583.38	452540.32
33	R	6100115.92	452015.95	75	R	6100597.55	452514.08
34	R	6100125.08	452009.15	76	R	6100671.98	452462.44
35	R	6100130.37	452002.51	77	R	6100536.39	452407.09
36	R	6100128.01	451942.71	78	R	6100563.68	452368.26
37	R	6100123.83	451897.74	79	R	6100590.93	452370.30
38	R	6100164.11	451927.90	80	R	6100648.13	452427.15
39	R	6100183.22	451924.22	81	R	6100692.79	452344.57
40	R	6100176.10	451933.29	82	R	6100710.31	452353.69
41	R	6100158.51	451955.56	83	R	6100664.59	452440.79
42	R	6100150.69	451967.08				

SKLYPO CENTRO KOORDINATĖS

Koordinacijų sistema	Koordinatės X/Y	Planšetės nomenklatura
Sistema, kurioje vykdyti matavimai	X=6100228 Y=452276	50/40
Valstybinė LKS-1994	X=6100228 Y=452276	50/40
Žiniaraštį sudarė	R. Grėbliauskas 2M-M-871. (paršina) (verdas ir pavardė, pažymėjimo Nr.)	2017-05-09 (data)

Ištrauka iš Lietuvos Administracinių teisių pažeidimų kodekso:

47 straipsnis. Pastovių žemėnaudos ribojimų sunaikinimas arba gadinimas - užtraukia baudą nuo septyniolikos iki vieno šimto keturiolikos eurų.

Koordinacijų sistema LKS-94							
Taško Nr.	Kodas	X	Y	Taško Nr.	Kodas	X	Y
84	R	6100679.97	452446.36	136	R	6100427.09	452607.06
85	R	6100704.97	452451.44	137	R	6100425.24	452600.57
86	R	6100749.09	452448.15	138	R	6100429.93	452593.73
87	R	6100842.79	452450.85	139	R	6100438.61	452598.38
88	R	6100854.18	452496.17	140	R	6100446.73	452593.29
89	R	6100781.13	452530.21	141	R	6100448.18	452585.27
90	R	6100678.67	452570.78	142	R	6100441.91	452578.57
91	R	6100654.70	452610.32	143	R	6100439.70	452572.83
92	R	6100661.55	452641.14	144	R	6100445.76	452569.24
93	R	6100713.91	452694.17	145	R	6100454.01	452571.65
94	R	6100616.45	452705.54	146	R	6100459.39	452564.00
95	R	6100602.35	452716.35	147	R	6100463.41	452553.10
96	R	6100600.24	452707.00	148	R	6100463.19	452547.11
97	R	6100589.33	452702.57	149	R	6100457.42	452538.24
98	R	6100587.48	452708.20	150	R	6100451.84	452532.18
99	R	6100585.20	452718.17	151	R	6100444.78	452522.00
100	R	6100568.42	452718.02	152	R	6100434.97	452516.18
101	R	6100550.80	452715.61	153	R	6100425.77	452519.08
102	R	6100542.42	452701.79	154	R	6100421.02	452528.83
103	R	6100533.52	452706.53	155	R	6100416.73	452530.75
104	R	6100529.45	452703.73	156	R	6100407.77	452530.35
105	R	6100529.27	452692.16	157	R	6100406.33	452538.29
106	R	6100516.56	452689.43	158	R	6100402.14	452540.01
107	R	6100502.40	452678.83	159	R	6100396.20	452538.25
108	R	6100504.12	452653.92	160	R	6100395.47	452531.17
109	R	6100492.17	452653.70	161	R	6100399.21	452526.41
110	R	6100481.12	452651.57	162	R	6100399.62	452517.82
111	R	6100459.30	452666.79	163	R	6100394.83	452514.45
112	R	6100450.61	452664.42	164	R	6100391.66	452514.50
113	R	6100440.82	452648.16	165	R	6100385.35	452516.19
114	R	6100425.72	452656.61	166	R	6100379.96	452516.54
115	R	6100429.73	452669.03	167	R	6100375.04	452518.00
116	R	6100421.57	452677.79	168	R	6100367.95	452511.73
117	R	6100410.18	452686.29	169	R	6100362.97	452509.82
118	R	6100400.66	452682.39	170	R	6100357.37	452505.48
119	R	6100400.19	452667.89	171	R	6100370.58	452504.76
120	R	6100378.76	452657.45	172	R	6100374.77	452502.95
121	R	6100371.65	452638.68	173	R	6100379.08	452498.70
122	R	6100374.50	452635.83	174	R	6100378.33	452496.51
123	R	6100386.23	452634.56	175	R	6100372.51	452484.85
124	R	6100386.68	452616.17	176	R	6100359.78	452481.68
125	R	6100375.83	452610.32	177	R	6100351.72	452489.51
126	R	6100371.93	452604.43	178	R	6100347.16	452488.66
127	R	6100379.47	452600.47	179	R	6100331.03	452486.49
128	R	6100390.24	452597.78	180	R	6100324.55	452484.69
129	R	6100396.96	452588.34	181	R	6100321.72	452479.22
130	R	6100409.00	452586.10	182	R	6100321.37	452475.11
131	R	6100409.77	452585.44	183	R	6100315.86	452474.29
132	R	6100406.19	452600.15	184	R	6100312.18	452480.33
133	R	6100406.46	452610.99	185	R	6100302.83	452483.24
134	R	6100416.08	452615.25	186	R	6100297.77	452481.19
135	R	6100422.60	452613.33	187	R	6100295.21	452486.12

Duomenys apie žemės naudojimo apribojimus

eil. Nr.	Kodas	Apribojimai	Žemės plotas, m²
1	2	3	4
1	2	II. Kelių apsaugos zonos	612
2	6	VI. Elektros linijų apsaugos zonos	5502
3	21	XX. Žemės sklypai kuriuose įrengtas valstybės priklausantis maitinimo sistemos bei įrenginiai	7190
4	26	XXVI. Miško naudojimo apribojimai	206449
5	28	XXVIII. Vandens telkiniai	6339
6	34	XXXIV. Nacionaliniai ir regioniniai parkai	236885
7	35	XXXV. Kraštovaizdžio draustiniai	229771
8	53	LIII. Valstybinių (nacionalinių ir regioninių) parkų apsaugos zonos	14397
9	63	XXIX. Paviršinio vandens telkinių apsaugos zonos	137002
10	64	XXIX. Paviršinio vandens telkinių pakrantės apsaugos juostos	126401

SERVITUTAS

eil. Nr.	Kodas	Servituto rūšis	Plotas, m²
-	-	-	-
-	-	-	-
-	-	-	-

Nacionalinės žemės tarnybos
prie ŽŪM Šakių skyriaus vyresn. specialistė
Kopija tikra Daiva Dimaitienė



VALSTYBĖS ĮMONĖ REGISTRŲ CENTRAS
Vincio Kudirkos g. 18-3, 03105 Vilnius, tel. (8 5) 2688 262, faks. (8 5) 2688 311, el.p. info@registrucentras.lt

NEKILNOJAMOJO TURTO REGISTRO CENTRINIO DUOMENŲ BANKO IŠRAŠAS

2017-01-10 16:44:54

1. Nekilnojamojo turto registre įregistruotas turtas:

Registro Nr.: 44/2040241

Registro tipas: Žemės sklypas

Sudarymo data: 2016-03-14

Šakių r. sav., Sudargo sen., Puknių k.

Registro tvarkytojas: Valstybės įmonės Registrų centro Marijampolės filialas

2. Nekilnojamieji daiktai:

2.1.

Žemės sklypas

Šakių r. sav., Sudargo sen., Puknių k.

Unikalus daikto numeris: 4400-4130-4165

Žemės sklypo kadastro numeris ir kadastro

vietovės pavadinimas: 8484/0006:492 Sudargo k.v.

Daikto pagrindinė naudojimo paskirtis: Miškų ūkio

Žemės sklypo naudojimo būdas: Ūkinių miškų sklypai

Žemės sklypo plotas: 3.7180 ha

Žemės ūkio naudmenų plotas viso: 0.9776 ha

iš jo: pievų ir natūralių ganyklų plotas: 0.9776 ha

Miško žemės plotas: 1.6372 ha

Vandens telkinių plotas: 0.0607 ha

Kitos žemės plotas: 1.0425 ha

Žemės ūkio naudmenų našumo balas: 14.2

Matavimų tipas: Žemės sklypas suformuotas atliekant kadastrinius matavimus

Indeksuota žemės sklypo vertė: 1262 Eur

Indeksuota žemės sklypo vertė be miško: 248 Eur

Indeksuota miško vertė: 1014 Eur

Indeksuota miško medynų vertė: 706 Eur

Žemės sklypo vertė: 495 Eur

Sklypo vertė be miško žemės ir medynų: 155 Eur

Miško žemės ir medynų vertė: 340 Eur

Miško medynų vertė: 147 Eur

Vidutinė rinkos vertė: 4250 Eur

Vidutinės rinkos vertės nustatymo data: 2016-11-22

Vidutinės rinkos vertės nustatymo būdas: Masinis vertinimas

Kadastro duomenų nustatymo data: 2015-10-29

3. Daikto priklausiniai iš kito registro: įrašų nėra

4. Nuosavybė:

4.1.

Nuosavybės teisė

Savininkas: LIETUVOS RESPUBLIKA, a.k. 111105555

Daiktas: žemės sklypas Nr. 4400-4130-4165, aprašytas p. 2.1.

Įregistravimo pagrindas: 2016-02-26 Nacionalinės žemės tarnybos teritorinio

žemėtvarkos skyriaus vedėjo sprendimas

Nr. 18SK-136-(14.18.110.)

Įrašas galioja: Nuo 2017-01-10

5. Valstybės ir savivaldybių žemės patikėjimo teisė:

5.1.

Valstybinės žemės patikėjimo teisė

Patikėtinis: Nacionalinė žemės tarnyba prie Žemės ūkio ministerijos, a.k. 188704927

Daiktas: žemės sklypas Nr. 4400-4130-4165, aprašytas p. 2.1.

Įregistravimo pagrindas: 2016-02-26 Nacionalinės žemės tarnybos teritorinio

žemėtvarkos skyriaus vedėjo sprendimas

Nr. 18SK-136-(14.18.110.)

Įrašas galioja: Nuo 2017-01-10

Kopija tikra

Nacionalinės žemės tarnybos
prie ŽŪM Šakių
skyriaus vyresn. specialistė
Daiva Dimaitienė

6. Kitos daiktinės teisės : įrašų nėra

7. Juridiniai faktai: įrašų nėra

8. Žymos: įrašų nėra

9. Specialiosios žemės ir miško naudojimo sąlygos:

- 9.1. XXXIX. Hidrografiniai draustiniai
Daiktas: žemės sklypas Nr. 4400-4130-4165, aprašytas p. 2.1.
[registravimo pagrindas: 2016-02-26 Nacionalinės žemės tarnybos teritorinio žemėtvarkos skyriaus vedėjo sprendimas Nr. 18SK-136-(14.18.110.)
Plotas: 3.718 ha
[rašas galioja: Nuo 2016-12-29
- 9.2. XXIX. Paviršinio vandens telkinių pakrantės apsaugos juostos
Daiktas: žemės sklypas Nr. 4400-4130-4165, aprašytas p. 2.1.
[registravimo pagrindas: 2016-02-26 Nacionalinės žemės tarnybos teritorinio žemėtvarkos skyriaus vedėjo sprendimas Nr. 18SK-136-(14.18.110.)
Plotas: 0.6579 ha
[rašas galioja: Nuo 2016-12-29
- 9.3. XXIX. Paviršinio vandens telkinių apsaugos zonos
Daiktas: žemės sklypas Nr. 4400-4130-4165, aprašytas p. 2.1.
[registravimo pagrindas: 2016-02-26 Nacionalinės žemės tarnybos teritorinio žemėtvarkos skyriaus vedėjo sprendimas Nr. 18SK-136-(14.18.110.)
Plotas: 3.718 ha
[rašas galioja: Nuo 2016-12-29
- 9.4. XXVI. Miško naudojimo apribojimai
Daiktas: žemės sklypas Nr. 4400-4130-4165, aprašytas p. 2.1.
[registravimo pagrindas: 2016-02-26 Nacionalinės žemės tarnybos teritorinio žemėtvarkos skyriaus vedėjo sprendimas Nr. 18SK-136-(14.18.110.)
Plotas: 1.6372 ha
[rašas galioja: Nuo 2016-12-29
- 9.5. VI. Elektros linijų apsaugos zonos
Daiktas: žemės sklypas Nr. 4400-4130-4165, aprašytas p. 2.1.
[registravimo pagrindas: 2016-02-26 Nacionalinės žemės tarnybos teritorinio žemėtvarkos skyriaus vedėjo sprendimas Nr. 18SK-136-(14.18.110.)
Plotas: 0.0036 ha
[rašas galioja: Nuo 2016-12-29
- 9.6. II. Kelių apsaugos zonos
Daiktas: žemės sklypas Nr. 4400-4130-4165, aprašytas p. 2.1.
[registravimo pagrindas: 2016-02-26 Nacionalinės žemės tarnybos teritorinio žemėtvarkos skyriaus vedėjo sprendimas Nr. 18SK-136-(14.18.110.)
Plotas: 0.1039 ha
[rašas galioja: Nuo 2016-12-29

10. Daikto registravimas ir kadastro žymos:

- 10.1. Suformuotas naujas (daikto registravimas)
Daiktas: žemės sklypas Nr. 4400-4130-4165, aprašytas p. 2.1.
[registravimo pagrindas: 2016-02-26 Nacionalinės žemės tarnybos teritorinio žemėtvarkos skyriaus vedėjo sprendimas Nr. 18SK-136-(14.18.110.)
[rašas galioja: Nuo 2016-12-29
- 10.2. Kadastrinius matavimus atliko (kadastro žyma)
EGIDIJUS MATULAITIS

Kopija tikra

Nacionalinės žemės tarnybos
prie ŽŪM Šakių
skyriaus vyresn. specialistė
Daiva Dimaitienė

56

Daiktas: žemės sklypas Nr. 4400-4130-4165, aprašytas p. 2.1.
[registravimo pagrindas: 2011-04-28 Kvalifikacijos pažymėjimas Nr. 2M-M-1247
2015-10-29 Nekilnojamojo daikto kadastro duomenų byla
[rašas galioja: Nuo 2016-12-29

11. Registro pastabos ir nuorodos: įrašų nėra

12. Kita informacija:

Archyvinės bylos Nr.: 84/52471

13. Informacija apie duomenų sandoriui tikslinimą: įrašų nėra

Dokumentą atspausdino Vyresnioji
registratorė



RENATA
ŠVELNYTĖ

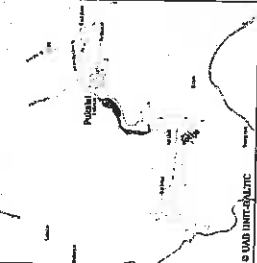
2017-01-10 16:44:54

Kopija tikra

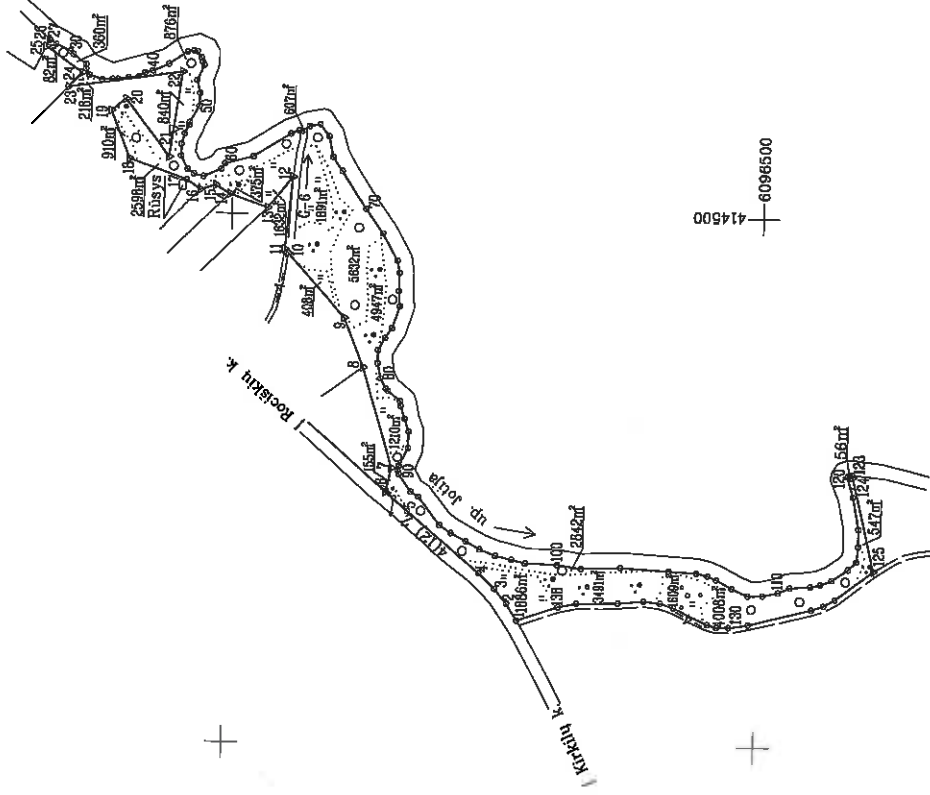
Nacionalinės žemės tarnybos
prie ŽŪM šakio
skyriaus vyresn. specialistė
Daiva Dimaitienė

Žemės sklypo išdėstymo schema

ŽEMĖS SKLYPO PLANAS M 1:5000
Sklypo plotas 37180m²



Greitumybė	Atstumas	Greitumybė	Atstumas
1-2	18.64	72-73	11.81
2-3	7.72	73-74	17.52
3-4	2.16	74-75	13.99
4-5	8.916	75-76	21.94
5-6	27.97	76-77	12.44
6-7	22.44	77-78	13.15
7-8	96.59	78-79	12.47
8-9	50.00	79-80	14.71
9-10	80.81	80-81	10.95
10-11	51.00	81-82	2.85
11-12	66.53	82-83	4.85
12-13	37.50	83-84	4.60
13-14	38.03	84-85	13.23
14-15	15.84	85-86	12.74
15-16	15.89	86-87	15.64
16-17	15.89	87-88	18.76
17-18	57.03	88-89	13.72
18-19	48.43	89-90	3.38
19-20	18.00	90-91	19.91
20-21	68.05	91-92	8.98
21-22	82.72	92-93	33.46
22-23	72.73	93-94	12.86
23-24	19.00	94-95	14.97
24-25	42.00	95-96	14.97
25-26	6.36	96-97	15.95
26-27	0.64	97-98	15.65
27-28	4.76	98-99	13.33
28-29	4.27	99-100	30.00
29-30	4.27	100-101	30.00
30-31	14.95	101-102	46.93
31-32	4.19	102-103	45.53
32-33	6.84	103-104	26.21
33-34	12.34	104-105	11.05
34-35	5.95	105-106	8.81
35-36	5.95	106-107	16.80
36-37	10.11	107-108	16.80
37-38	9.67	108-109	14.03
38-39	6.92	109-110	15.11
39-40	7.25	110-111	12.12
40-41	16.30	111-112	19.15
41-42	16.30	112-113	19.15
42-43	5.83	113-114	5.57
43-44	3.51	114-115	18.30
44-45	6.90	115-116	10.55
45-46	4.15	116-117	14.27
46-47	2.99	117-118	16.15
47-48	13.55	118-119	20.76
48-49	13.05	119-120	30.76
49-50	12.53	120-121	7.23
50-51	17.94	121-122	7.79
51-52	2.87	122-123	2.24
52-53	8.98	123-124	2.72
53-54	10.84	124-125	20.59
54-55	10.84	125-126	20.59
55-56	13.76	126-127	12.92
56-57	7.39	127-128	11.96
57-58	9.18	128-129	61.31
58-59	18.02	129-130	18.85
59-60	27.61	130-131	11.72
60-61	27.61	131-132	35.92
61-62	41.28	132-133	35.92
62-63	8.17	133-134	13.22
63-64	2.69	134-135	15.30
64-65	8.44	135-136	24.09
65-66	13.53	136-137	39.27
66-67	14.01	137-138	17.36
67-68	19.84	138-1	40.00
68-69	15.72		
69-70	41.86		
70-71	28.17		
71-72	23.98		



Kopija tikra

Nacionalinės žemės tarnybos
prie ŽŪM Sakių skyriaus vyresn. specialistė
Daiva Dimaitienė

Kadastras	vietovė	Sudargo	blokas	sklypas
Žemės sklypo kadastro Nr.	8	4	8	4
	0	0	0	6

Gėlavė, namo Nr.	Skil.Nr. 595-2
Kaimas (miestelis)	Puklių
Seniūnija	Sudargo
Miestas (rajonas)	Sakių
Apkritis	Marijampolės

Greitumybė	Greitimo žemės sklypo kadastro Nr.	Pastabas
1-2, 5-6		Kelias
6-7-8		Juridiskai neįrašyta žemė
8-9-10	8484/0008-451	Kelias
10-11		Kelias
11-12-13	8484/0008-143	
13-14	8484/0008-114	
14-15-16		Juridiskai neįrašyta žemė
16-17, 22-23	8484/0008-283	
23-24-25	8484/0008-131	
25-26-27		Juridiskai neįrašyta žemė
27-28, 121-122	8484/0008-16	Up. Iolija
123-124-125-126-127-128		Kelias

Sakių rajono savivaldybės
Žemės tarnybos direktoriaus pavaduotoja
Jurga Čilinskienė
2016-12-06
Su pateiktomis vietovės žemės sklypo ribomis, aprašymais 2015 m.
spalio mėn. 28 d. žemės sklypo patenklinimo-parodoymo akte, ir nustatytu plotu sutinku.
Žemės savininkas (naudotojas):

SUDERINTA
VI Sakių miškų urėdija
Mėskotvarkos inžinierius
Dariusz Bačiulavičius
2016 m. 11-23 d.

414500
6096500

VI SAKIŲ MIŠKŲ URĖDIJA
(verdas, pavardė)

Nacionalinės žemės tarnybos prie žemės ūkio ministerijos
Sakių skyriaus
Pakūrinio: vyr. specialistas Z. Steponaitis
Suderinto: vedėjas A. Vaičiūnas
(verdas, pavardė)
2016-12-19

UAB "Geotakas"

LICENCIJOS NR.G-808-(703) IŠDUOTA 2008-09-25

Pareigos	Pavardas	Verdas, pavardė	Data
Projekto specialistas	V. Paštonienė		2016-11-22
Patvirtinantis	E. Meitulis		2016-11-22

SKLYPO RIBOS PATEIKTOS KADASTRO ŽEMĖLAPYJE
3000 M. MASTŠTAPO
2008 m. spalio mėn.
Pareigos: vyresn. specialistė
Pavardė: Daiva Dimaitienė

ŽEMĖS SKLYPO PLANAS M 1: 5000
Sklypo plotas 37180m²

Žemės sklypo kadastro Nr. 8 4 8 4 0 0 0 6
KOORDINACIJŲ ŽINIAŠČIS

Koordinatų sistema LKS-94																			
Taško Nr.	Kodas	X	Y	Taško Nr.	Kodas	X	Y	Taško Nr.	Kodas	X	Y	Taško Nr.	Kodas	X	Y	Taško Nr.	Kodas	X	Y
1	R	6096724.96	414131.48	38	R	6097030.61	414623.10	76	R	6096841.06	414413.53	111	R	6096468.29	414552.21				
2	R	6096734.76	414134.28	39	R	6097031.72	414631.74	76	R	6096847.92	414383.31	112	R	6096449.20	414153.67				
3	R	6096743.98	414147.99	40	R	6097077.76	414635.78	77	R	6096854.16	414383.99	113	R	6096439.84	414156.64				
4	R	6096759.02	414162.58	41	R	6097082.75	414640.35	78	R	6096860.32	414372.48	114	R	6096432.02	414159.62				
5	R	6096803.92	414213.41	42	R	6097043.10	414651.49	79	R	6096860.65	414390.01	115	R	6096413.98	414170.58				
6	R	6096845.78	414237.74	43	R	6097038.40	414652.72	80	R	6096865.61	414385.00	116	R	6096408.29	414177.57				
7	R	6096894.14	414260.80	44	R	6097035.95	414652.07	81	R	6096868.56	414395.95	117	R	6096404.80	414191.76				
8	R	6096974.14	414286.05	45	R	6097032.02	414644.28	82	R	6096870.59	414387.95	118	R	6096404.93	414191.76				
9	R	6096986.48	414307.99	46	R	6097030.01	414642.40	83	R	6096873.85	414374.32	119	R	6096410.68	414207.81				
10	R	6096994.98	414330.14	47	R	6097028.82	414639.79	84	R	6096878.33	414371.15	120	R	6096415.82	414236.13				
11	R	6096998.77	414353.94	48	R	6097025.84	414637.27	85	R	6096880.01	414362.75	121	R	6096417.15	414259.14				
12	R	6096998.70	414380.52	49	R	6097042.45	414638.44	86	R	6096883.69	414358.31	122	R	6096411.91	414279.16				
13	R	6097002.62	414403.66	50	R	6097048.61	414637.51	87	R	6096885.50	414354.61	123	R	6096411.36	414286.90				
14	R	6097006.58	414431.66	51	R	6097049.46	414632.72	88	R	6096888.92	414349.51	124	R	6096417.83	414301.63				
15	R	6097030.54	414452.38	52	R	6097043.83	414640.35	89	R	6096891.39	414343.51	125	R	6096419.48	414316.40				
16	R	6097043.75	414453.15	53	R	6097043.09	414640.35	90	R	6096894.57	414338.05	126	R	6096427.91	414331.65				
17	R	6097102.67	414459.64	54	R	6097036.93	414638.60	91	R	6096897.46	414331.65	127	R	6096437.97	414347.74				
18	R	6097115.86	414460.32	55	R	6097031.40	414634.43	92	R	6096897.81	414328.05	128	R	6096445.82	414361.45				
19	R	6097156.21	414465.83	56	R	6097031.40	414634.43	93	R	6096897.81	414328.05	129	R	6096452.99	414375.97				
20	R	6097160.97	414465.83	57	R	6097031.40	414634.43	94	R	6096897.81	414328.05	130	R	6096457.97	414389.01				
21	R	6097160.97	414465.83	58	R	6097031.40	414634.43	95	R	6096897.81	414328.05	131	R	6096462.99	414403.01				
22	R	6097160.97	414465.83	59	R	6097031.40	414634.43	96	R	6096897.81	414328.05	132	R	6096467.97	414417.45				
23	R	6097160.97	414465.83	60	R	6097031.40	414634.43	97	R	6096897.81	414328.05	133	R	6096472.97	414431.65				
24	R	6097160.97	414465.83	61	R	6097031.40	414634.43	98	R	6096897.81	414328.05	134	R	6096477.97	414445.85				
25	R	6097160.97	414465.83	62	R	6097031.40	414634.43	99	R	6096897.81	414328.05	135	R	6096482.99	414459.65				
26	R	6097160.97	414465.83	63	R	6097031.40	414634.43	100	R	6096897.81	414328.05	136	R	6096487.97	414473.97				
27	R	6097160.97	414465.83	64	R	6097031.40	414634.43	101	R	6096897.81	414328.05	137	R	6096492.99	414487.97				
28	R	6097160.97	414465.83	65	R	6097031.40	414634.43	102	R	6096897.81	414328.05	138	R	6096497.97	414501.65				
29	R	6097160.97	414465.83	66	R	6097031.40	414634.43	103	R	6096897.81	414328.05								
30	R	6097160.97	414465.83	67	R	6097031.40	414634.43	104	R	6096897.81	414328.05								
31	R	6097160.97	414465.83	68	R	6097031.40	414634.43	105	R	6096897.81	414328.05								
32	R	6097160.97	414465.83	69	R	6097031.40	414634.43	106	R	6096897.81	414328.05								
33	R	6097160.97	414465.83	70	R	6097031.40	414634.43	107	R	6096897.81	414328.05								
34	R	6097160.97	414465.83	71	R	6097031.40	414634.43	108	R	6096897.81	414328.05								
35	R	6097160.97	414465.83	72	R	6097031.40	414634.43	109	R	6096897.81	414328.05								
36	R	6097160.97	414465.83	73	R	6097031.40	414634.43	110	R	6096897.81	414328.05								
37	R	6097160.97	414465.83	74	R	6097031.40	414634.43												

47 straipsnis. Pastovūs žemės naudojimo ribojimai sumažinamas arba padidimas - užtraukia baudą nuo septynišimt iki dešimties šimtų šimto keturių dešimtų kelurių eurų.

Et. Nr.	Kodas	Aprašymas	Žemės plotas, m ²
1	2	3	4
1	2	I-keili apsaugos zonos	1039
2	6	II-keili apsaugos zonos	34
3	26	III-keili apsaugos zonos	13072
4	63	IV-keili apsaugos zonos	87100
5	64	V-keili apsaugos zonos	6572
6	49	VI-keili apsaugos zonos	37180

Kopija tikra
Nacionalinės žemės tarnybos
prie ŽŪM Šakių skyriaus vyresn. specialistė
Daiva Dimaitienė



VALSTYBĖS ĮMONĖ REGISTRŲ CENTRAS
Vincio Kudirkos g. 18-3, 03105 Vilnius, tel. (8 5) 2688 262, faks. (8 5) 2688 311, el.p. info@registrucentras.lt

NEKILNOJAMOJO TURTO REGISTRO CENTRINIO DUOMENŲ BANKO IŠRAŠAS

2016-12-20 11:26:16

1. Nekilnojamojo turto registre įregistruotas turtas:

Registro Nr.: 44/2034023

Registro tipas: Žemės sklypas

Sudarymo data: 2016-02-08

Šakių r. sav., Šakių sen., Mišniurkės k.

Registro tvarkytojas: Valstybės įmonės Registrų centro Marijampolės filialas

2. Nekilnojamieji daiktai:

2.1.

Žemės sklypas

Šakių r. sav., Šakių sen., Mišniurkės k.

Unikalus daikto numeris: 4400-4096-5273

Žemės sklypo kadastro numeris ir kadastro

vietovės pavadinimas: 8410/0002:63 Briedžių k.v.

Daikto pagrindinė naudojimo paskirtis: Miškų ūkio

Žemės sklypo naudojimo būdas: Ūkinių miškų sklypai

Žemės sklypo plotas: 0.2363 ha

Miško žemės plotas: 0.2363 ha

Matavimų tipas: Žemės sklypas suformuotas atliekant kadastrinius matavimus

Indeksuota žemės sklypo vertė: 526 Eur

Indeksuota miško vertė: 526 Eur

Indeksuota miško medynų vertė: 475 Eur

Žemės sklypo vertė: 131 Eur

Miško žemės ir medynų vertė: 131 Eur

Miško medynų vertė: 99 Eur

Vidutinė rinkos vertė: 576 Eur

Vidutinės rinkos vertės nustatymo data: 2016-01-20

Vidutinės rinkos vertės nustatymo būdas: Masinis vertinimas

Kadastro duomenų nustatymo data: 2015-02-05

3. Daikto priklausiniai iš kito registro: įrašų nėra

4. Nuosavybė:

4.1.

Nuosavybės teisė

Savininkas: LIETUVOS RESPUBLIKA, a.k. 111105555

Daiktas: žemės sklypas Nr. 4400-4096-5273, aprašytas p. 2.1.

Įregistravimo pagrindas: 2016-01-29 Nacionalinės žemės tarnybos teritorinio skyriaus vedėjo sprendimas Nr. 18SK-44-(14.18.110.)

Įrašas galioja: Nuo 2016-12-20

5. Valstybės ir savivaldybių žemės patikėjimo teisė:

5.1.

Valstybinės žemės patikėjimo teisė

Patikėtinis: Nacionalinė žemės tarnyba prie Žemės ūkio ministerijos, a.k. 188704927

Daiktas: žemės sklypas Nr. 4400-4096-5273, aprašytas p. 2.1.

Įregistravimo pagrindas: 2016-01-29 Nacionalinės žemės tarnybos teritorinio skyriaus vedėjo sprendimas Nr. 18SK-44-(14.18.110.)

Įrašas galioja: Nuo 2016-12-20

6. Kitos daiktinės teisės:

6.1.

Kelio servitutas - teisė važiuoti transporto priemonėmis, naudotis pėsčiųjų taku, varyti galvijas (viešpataujantis)

Daiktas: žemės sklypas Nr. 4400-4096-5273, aprašytas p. 2.1.

Įregistravimo pagrindas: 2016-01-29 Nacionalinės žemės tarnybos teritorinio skyriaus vedėjo sprendimas Nr. 18SK-44-(14.18.110.)

Plotas: 1727.00 kv. m

Aprašymas: S1-5

Kopija tikra
Nacionalinės žemės tarnybos prie ŽŪT
Šakių skyriaus
vyriausioji specialistė
Daiva Starinskienė

Įrašas galioja: Nuo 2016-12-20

7. Juridiniai faktai: įrašų nėra

8. Žymos: įrašų nėra

9. Specialiosios žemės ir miško naudojimo sąlygos:

9.1.

XXI. Žemės sklypai, kuriuose įrengtos valstybei
priklausančios melioracijos sistemos bei įrenginiai
Daiktas: žemės sklypas Nr. 4400-4096-5273, aprašytas p. 2.1.
Įregistravimo pagrindas: 2016-01-29 Nacionalinės žemės tarnybos teritorinio
skyriaus vedėjo sprendimas Nr. 18SK-44-(14.18.110.)
Plotas: 0.1727 ha
Įrašas galioja: Nuo 2016-12-08

10. Daikto registravimas ir kadastro žymos:

10.1.

Suformuotas naujas (daikto registravimas)
Daiktas: žemės sklypas Nr. 4400-4096-5273, aprašytas p. 2.1.
Įregistravimo pagrindas: 2016-01-29 Nacionalinės žemės tarnybos teritorinio
skyriaus vedėjo sprendimas Nr. 18SK-44-(14.18.110.)
Įrašas galioja: Nuo 2016-12-08

10.2.

Kadastrinius matavimus atliko (kadastro žyma)
EGIDIJUS MATULAITIS
Daiktas: žemės sklypas Nr. 4400-4096-5273, aprašytas p. 2.1.
Įregistravimo pagrindas: 2011-04-28 Kvalifikacijos pažymėjimas Nr. 2M-M-1247
2015-02-05 Nekilnojamojo daikto kadastro duomenų byla
Įrašas galioja: Nuo 2016-12-08

11. Registro pastabos ir nuorodos: įrašų nėra

12. Kita informacija:

Archyvinės bylos Nr.: 84/52427

13. Informacija apie duomenų sandoriui tikslinimą: įrašų nėra

Dokumentą atspausdino Vedėja



2016-12-20 11:26:16

ILONA BIRBILIENĖ

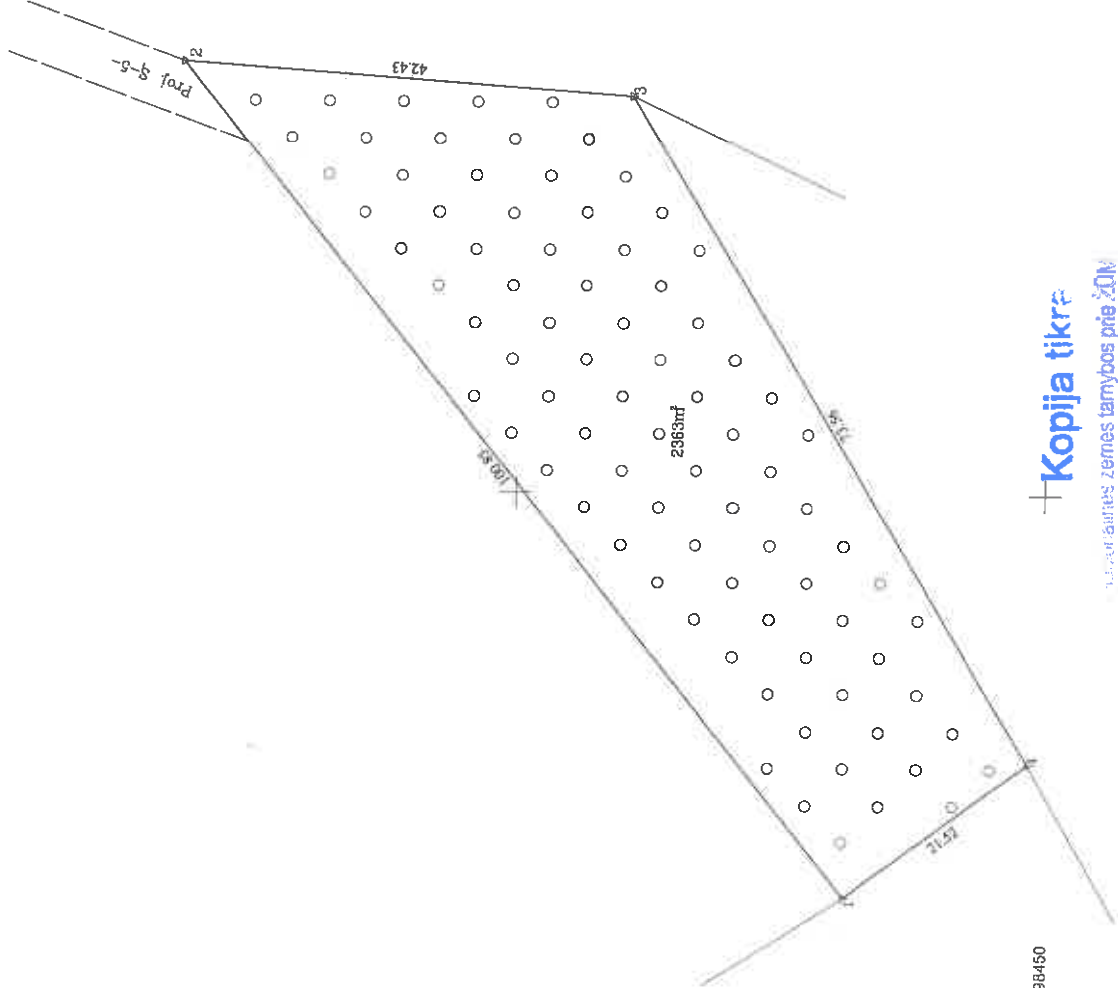
Kopija tikra

Valstybinės žemės tarnybos prie ŽŪM
Nacionalinio skyriaus
Įrašų specialistė
Irena Starinskienė



ŽEMĖS SKLYPO PLANAS M 1:500

Sklypo plotas 2363m²



Kopija tikrai

UAB "Geotakas" žemės tarnybos prie ŽŪM

UAB "Geotakas" žemės tarnybos prie ŽŪM

UAB "Geotakas" žemės tarnybos prie ŽŪM

UAB "Geotakas" žemės tarnybos prie ŽŪM

UAB "Geotakas" žemės tarnybos prie ŽŪM

UAB "Geotakas" žemės tarnybos prie ŽŪM

SUTARTINAI ŽENKLAI


S - kelio servitutas (vespataujantis daiktas)

SKLYPO RIBŲ PAŽYMĖTOS KADASTRO ŽEMELAPYJE
1:50000 REKOSTRUKCIJOS MĖLUMAI
2009 m. spalio mėn.
Parengė: J. Stankienė

Kadastr.	telovė	Brėžinių	blokas	sklypas
Žemės sklypo kadastro Nr.	8 4 1 0 0 0 2	2		

Galvė, namo Nr.	Skld. Nr. 629
Kaimas (miestas)	Mišiurkės
Seniūnija	Sakių
Miestas (kaimas)	Sakių
Apkritis	Marijampolės

Greitumė	Greitimo žemės sklypo kadastro Nr.	Pastabas
1-2	8410/0002-428	
2-3	8410/0002-419	
3-4	8410/0002-225	
4-1	8410/0002-300	



SUJURINTA
Sakių rajono savivaldybės
administracijos direktorius
Eveldas Šničkus
20 2015-12-1 pėn.

Su paženklinimais vietovėje žemės sklypo ribomis, aprašytomis 2015 m.
vasario mėn. 05 d. žemės sklypo pakeiklinimo- parocymo akte, ir nustatyti plotu sulinkti:
Žemės savininkas (nurodojas):


VĮ ŠAKIŲ MIŠKIŲ UREDIJA
Vyr. specialistas
Simonas Šilingas
(parašas) 2015-12-8

Nacionalinės žemės tarnybos prie žemės ūkio ministerijos
Sakių skyrius
Patikrinęs: vyr. specialistas Z. Steponaitis
Suderino: vedėjas A. Valčiūnas
(parašas) (vėlinis parašas)

UAB "Geotakas"

LICENCIJOS NR. G-809-(703) ISDUOTA 2008-09-25

Pareigos	Parašas	Vardas, pavardė	Data
Direktorius	[Parašas]	V. Pociūnienė	2015-12-01
Matininkas	[Parašas]	E. Matulevičius	2015-12-01



ŽEMĒS SKLYPO PLĀNS M 1:500
Sklypa platība 2363m²

Žemes sklypa kadastra Nr. B410000211
KOORDINACIJU ZĪMĀRŠTIS

Koordināciju sistēma				
Taško Nr.	Kods	X	Y	Taško Nr.
1	R	6098468.62	450361.84	
2	R	6098531.66	450440.70	
3	R	6098489.36	450437.71	
4	R	6098451.51	450374.63	

SKLYPO CENTRO KOORDINĀTES				
Koordināciju sistēma		Koordinātes X/Y		Pasākuma nosaukums
Sistēma, kurā ir veikti mērījumi		X=6098484.07 Y=450403.64		50/39
Valstijnie		X=6098484.07 Y=450403.64		50/39
Zīmējuma sudarē		E. Matulis, Nr.2M-M-1247		2015-12-01

Skatīties uz Latvijas Administratīvo līmeņu patzīmju kodēko.
47 strepsis: Pastāvīgu zemesvalsts robežlīmeņu summas arhe gēnims - uzturā buda
no apzīmēšanai divu tā viena sima katurādesim katuru euru

Fl. Nr.	kods	Aprīkojimai	Žemes platas, m²
1	2	3	4
1	26	XXI- mīšo nadojmo aprīkojimai	2363

Duomenys apie žemes naudojimo apribojimus

SEKVIJITAS

Fl. Nr.	kods	Aprīkojimai	Žemes platas, m²
1	26	XXI- mīšo nadojmo aprīkojimai	2363

Kopija tikrā
Nacionālās žemes kartes Nr. 2114
Sākta skatīt
vienašai specializā
Daiva Starinskāne

144

**ŠIAULIŲ RAJONO SAVIVALDYBĖS TERITORIJOJE ESANČIŲ VALSTYBINĖS
REIKŠMĖS MIŠKŲ IR MIŠKŲ ŪKIO PASKIRTIES ŽEMĖS
SKLYPŲ, KURIUOSE NUMATYTA ĮVEISTI MIŠKUS,
SĄRAŠAS**

Eil. Nr.	Seniūnija	Kadastro vietovė	Žemės sklypo kadastrinis numeris	Žemės sklypo unikalus numeris	Sklypo plotas, ha	VĮ miškų urėdija, kuriai numatoma perduoti žemę
1	Šiaulių k.	Pakapės	9142/0001:141	4400-2401-6755	4,1460	Šiaulių
2	Bubių	Pakapės	9142/0005:131	4400-4482-3365	1,7603	Šiaulių
3	Bubių	Pakapės	9142/0005:130	4400-4480-8564	0,8376	Šiaulių
4	Bubių	Pakapės	9142/0005:132	4400-4482-2279	6,3616	Šiaulių

Parengė

Nacionalinės žemės tarnybos
prie Žemės ūkio ministerijos
Šiaulių skyriaus vedėja



Nacionalinės žemės tarnybos prie ŽŪM
Šiaulių skyriaus vedėjo pavaduotojas

Zigmantas Donatas Dranginis

(parašas)

Laima Motiejūnienė
(vardas, pavardė)

Suderinta

Valstybės įmonės Šiaulių miškų
urėdijos urėdas



(parašas)

Stasys Pališkis
(vardas, pavardė)

145

**ŠIAULIŲ RAJONO SAVIVALDYBĖS TERITORIJOJE ESANČIŲ VALSTYBINĖS
REIKŠMĖS MIŠKŲ IR MIŠKŲ ŪKIO PASKIRTIES ŽEMĖS
SKLYPŲ, KURIUOSE NUMATYTA ĮVEISTI MIŠKUS,
SĄRAŠAS**

Eil. Nr.	Seniūnija	Kadastro vietovė	Žemės sklypo kadastrinis numeris	Žemės sklypo unikalus numeris	Sklypo plotas, ha	VĮ miškų urėdija, kuriai numatoma perduoti žemę
1	Šiaulių k.	Voveriškių	9177/0001:210	4400-2535-0970	1,8701	Šiaulių

Parengė

Nacionalinės žemės tarnybos
prie Žemės ūkio ministerijos
Šiaulių skyriaus vedėja





(parašas)

Laima Motiejūnienė
(vardas, pavardė)

Suderinta

Valstybės įmonės Šiaulių miškų
urėdijos urėdas




(parašas)

Stasys Pališkis
(vardas, pavardė)


146

ŠIAULIŲ RAJONO SAVIVALDYBĖS TERITORIJOJE ESANČIŲ VALSTYBINĖS
REIKŠMĖS MIŠKŲ IR MIŠKŲ ŪKIO PASKIRTIES ŽEMĖS
SKLYPŲ, KURIUOSE NUMATYTA ĮVEISTI MIŠKUS,
SĄRAŠAS

Eil. Nr.	Seniūnija	Kadastro vietovė	Žemės sklypo kadastrinis numeris	Žemės sklypo unikalus numeris	Sklypo plotas, ha	VĮ miškų urėdija, kuriai numatoma perduoti žemę
1	Šiaulių k.	Pakapės	9142/0001:171	4400-4491-1659	1,8661	Šiaulių

Parengė

Nacionalinės žemės tarnybos
prie Žemės ūkio ministerijos
Šiaulių skyriaus vedėja


(parašas)

Laima Motiejūnienė
(vardas, pavardė)

Suderinta

Valstybės įmonės Šiaulių miškų
urėdijos urėdas


(parašas)

Stasys Pališkis
(vardas, pavardė)

144



VALSTYBĖS ĮMONĖ REGISTRŲ CENTRAS
Vincio Kudirkos g. 18-3, 03105 Vilnius, tel. (8 5) 2688 262, faks. (8 5) 2688 311, el.p. info@registrucentras.lt

NEKILNOJAMOJO TURTO REGISTRO CENTRINIO DUOMENŲ BANKO IŠRAŠAS

2017-01-10 14:14:00

1. Nekilnojamojo turto registre įregistruotas turtas:

Registro Nr.: 44/1531074
Registro tipas: Žemės sklypas
Sudarymo data: 2012-07-16
Šiaulių r. sav., Šiaulių kaimiškoji sen., Gilvydžių k.
Registro tvarkytojas: Valstybės įmonės Registrų centro Šiaulių filialas

2. Nekilnojamieji daiktai:

2.1. Žemės sklypas
Šiaulių r. sav., Šiaulių kaimiškoji sen., Gilvydžių k.
Unikalus daikto numeris: 4400-2401-6755
Žemės sklypo kadastro numeris ir kadastro vietovės pavadinimas: 9142/0001:141 Pakapės k.v.
Daikto pagrindinė naudojimo paskirtis: Miškų ūkio
Žemės sklypo naudojimo būdas: Ūkinių miškų sklypai
Žemės sklypo plotas: 4.1460 ha
Miško žemės plotas: 4.1460 ha
Matavimų tipas: Žemės sklypas suformuotas atliekant kadastrinius matavimus
Indeksuota žemės sklypo vertė: 5667 Eur
Indeksuota miško vertė: 5667 Eur
Indeksuota miško medynų vertė: 5131 Eur
Žemės sklypo vertė: 1404 Eur
Miško žemės ir medynų vertė: 1404 Eur
Miško medynų vertė: 1069 Eur
Vidutinė rinkos vertė: 7111 Eur
Vidutinės rinkos vertės nustatymo data: 2016-11-17
Vidutinės rinkos vertės nustatymo būdas: Masinis vertinimas
Kadastro duomenų nustatymo data: 2016-11-17

3. Daikto priklausiniai iš kito registro: įrašų nėra

4. Nuosavybė:

4.1. Nuosavybės teisė
Savininkas: LIETUVOS RESPUBLIKA, a.k. 111105555
Daiktas: žemės sklypas Nr. 4400-2401-6755, aprašytas p. 2.1.
Įregistravimo pagrindas: 2012-07-11 Nacionalinės žemės tarnybos teritorinio žemėtvarkos skyriaus vedėjo sprendimas Nr. 31SK-(14.31.110.)807
Įrašas galioja: Nuo 2012-09-25

5. Valstybės ir savivaldybių žemės patikėjimo teisė:

5.1. Valstybinės žemės patikėjimo teisė
Patikėtinis: Nacionalinė žemės tarnyba prie Žemės ūkio ministerijos, a.k. 188704927
Daiktas: žemės sklypas Nr. 4400-2401-6755, aprašytas p. 2.1.
Įregistravimo pagrindas: 2012-07-11 Nacionalinės žemės tarnybos teritorinio žemėtvarkos skyriaus vedėjo sprendimas Nr. 31SK-(14.31.110.)807
Įrašas galioja: Nuo 2012-09-25

6. Kitos daiktinės teisės: įrašų nėra

7. Juridiniai faktai: įrašų nėra

8. Žymos: įrašų nėra

9. Specialiosios žemės ir miško naudojimo sąlygos:

9.1. XXIX. Paviršinio vandens telkinių pakrantės apsaugos juostos
Daiktas: žemės sklypas Nr. 4400-2401-6755, aprašytas p. 2.1.
Įregistravimo pagrindas: 2016-12-19 Nacionalinės žemės tarnybos teritorinio skyriaus vedėjo sprendimas Nr. 31SK-2306-(14.31.110.)
Plotas: 1.8484 ha
Įrašas galioja: Nuo 2017-01-03

9.2. XXIX. Paviršinio vandens telkinių apsaugos zonos
Daiktas: žemės sklypas Nr. 4400-2401-6755, aprašytas p. 2.1.
Įregistravimo pagrindas: 2016-12-19 Nacionalinės žemės tarnybos teritorinio skyriaus vedėjo sprendimas Nr. 31SK-2306-(14.31.110.)
Plotas: 1.8484 ha
Įrašas galioja: Nuo 2017-01-03

9.3. XXVI. Miško naudojimo apribojimai
Daiktas: žemės sklypas Nr. 4400-2401-6755, aprašytas p. 2.1.
Įregistravimo pagrindas: 2016-12-19 Nacionalinės žemės tarnybos teritorinio skyriaus vedėjo sprendimas Nr. 31SK-2306-(14.31.110.)
Plotas: 4.146 ha
Įrašas galioja: Nuo 2017-01-03

KOPIJA TIKRA

Mokotvarkos inžinierius
Kęstutis Jurgaitis

2017 02 14

148

9.4. XX. Požeminių vandens telkinių (vandenviečių) sanitarinės apsaugos zonos
 Daiktas: žemės sklypas Nr. 4400-2401-6755, aprašytas p. 2.1.
 Įregistravimo pagrindas: 2016-12-19 Nacionalinės žemės tarnybos teritorinio skyriaus vedėjo
 sprendimas Nr. 31SK-2306-(14.31.110.)
 Plotas: 4.146 ha
 Įrašas galioja: Nuo 2017-01-03

10. Daikto registravimas ir kadastro žymos:

10.1. Kadastrinius matavimus atliko (kadastro žyma)
 MODESTAS VAIŠVILAS
 Daiktas: žemės sklypas Nr. 4400-2401-6755, aprašytas p. 2.1.
 Įregistravimo pagrindas: 2015-09-21 Kvalifikacijos pažymėjimas Nr. 2M-M-2303
 2016-11-17 Nekilnojamojo daikto kadastro duomenų byla
 Įrašas galioja: Nuo 2017-01-03

10.2. Kadastro duomenų tikslinimas (daikto registravimas)
 Daiktas: žemės sklypas Nr. 4400-2401-6755, aprašytas p. 2.1.
 Įregistravimo pagrindas: 2016-12-19 Nacionalinės žemės tarnybos teritorinio skyriaus vedėjo
 sprendimas Nr. 31SK-2306-(14.31.110.)
 Įrašas galioja: Nuo 2017-01-03

10.3. Suformuotas naujas (daikto registravimas)
 Daiktas: žemės sklypas Nr. 4400-2401-6755, aprašytas p. 2.1.
 Įregistravimo pagrindas: 2012-07-11 Nacionalinės žemės tarnybos teritorinio žemėtvarkos skyriaus
 vedėjo sprendimas Nr. 31SK-(14.31.110.)807
 Plotas: 4.1456 ha
 Įrašas galioja: Nuo 2012-09-24

11. Registro pastabos ir nuorodos: įrašų nėra

12. Kita informacija:

Archyvinės bylos Nr.: 44/1531074

13. Informacija apie duomenų sandoriui tikslinimą: įrašų nėra

2017-01-10 14:14:00

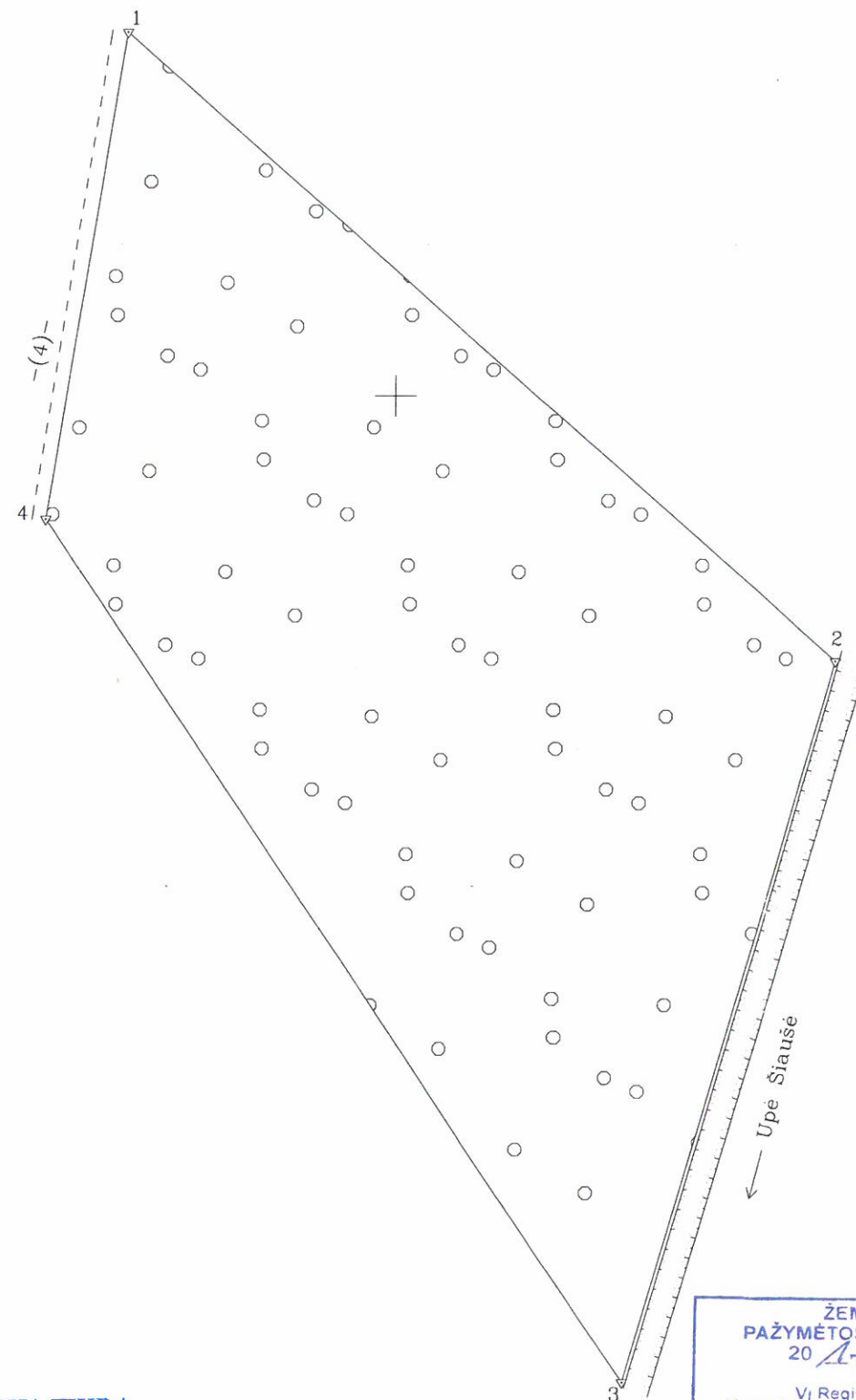
Dokumentą atspausdino

SANDRA BARTAŠEVIČIŪTĖ

KOPIJA TIKRA
 Žemėtvarkos inžinierius
 Kęstutis Juraitis
 2017 02 14



ŽEMĖS SKLYPO PLANAS M 1:2000
Sklypo plotas 41460 m²



Linijų anotacijų lentelė	
Gretimybė	Atstumas
1-2	273.58
2-3	218.47
3-4	301.27
4-1	143.15

KOPIJA TIKRA

2017 02 14

Miško parkos inžinierius
Kęstutis Jurgaitis

SUTARTINIAI ŽENKLAI:
▼ žemės sklypo pastovūs riboženkliai

ŽEMĖS SKLYPO RIBOS
PAŽYMĖTOS KADASTRO ŽEMĖLAPYJE
20 17 01 02
(data)
VĮ Registrų centro Šiaulių filialas
Kadastro specialistė eksperte
(vardas, pavardė)

Kadastro:	vietovė	Pakapės	blokas				sklypas			
Žemės sklypo kadastro Nr.			9	1	4	2	0	0	0	1
Galvė, namo Nr.		Skl. Proj. Nr. 883								
Kaimas (miestelis)		Gilvydžių								
Seniūnija		Šiaulių kaimiškoji								
Miestas (rajonas)		Šiaulių r.								
Apskritis		Šiaulių								
Gretimybė	Gretimo žemės sklypo kadastro Nr.		Pastabos							
1-2	9142/1:101									
2-3			Upė Šiaušė							
3-4	9142/1:52									
4-1			Projektinis privažiavimas -(4)-							

paženklinant vietovę žemės sklypo ribomis, aprašytomis 2016 m. lapkričio mėn. 8 d. ir 2016 m. lapkričio mėn. 16 d. sklypo paženklinimo-parodymo akte, ir nustatytu plotu sutinku:
Žemės savininkas (naudotojas)
VĮ Šiaulių miškų urėdija
(vardas, pavardė) (parašas) (data)

Nacionalinės žemės tarnybos prie žemės ūkio ministerijos
Šiaulių skyrius
Patikrino: *mgr. spec.* Sandra Bartaševičiūtė 2016-12-12
Suderino: (pareigos) (parašas) (vardas, pavardė) (data) A.V.

GEOMETRA			
UAB "GEOMETRA" kvalifikacijos pažymėjimo Nr. 2M-M-2303			
Pareigos	Parašas	Vardas, pavardė	Data
Sk. vadovė		L. Juškaitė	2016-11-17
Matininkas		M. Vaišvilas	2016-11-17

ŽEMĖS SKLYPO PLANAS M 1:2000

Sklypo plotas 41460 m²

Žemės sklypo kadastro Nr. 914200010141

KOORDINACIŲ ŽINIARAŠTIS

Koordinacių sistema LKS-94							
Taško Nr.	Kodas	X	Y	Taško Nr.	Kodas	X	Y
1	R	6187705.50	452722.93				
2	R	6187522.87	452926.63				
3	R	6187312.83	452866.52				
4	R	6187564.14	452700.37				
SKLYPO CENTRO KOORDINATĖS							
Koordinacių sistema		Koordinatės X/Y		Planšetės nomenklatūra			
Sistema, kurioje vykdyti matavimai		X=6187509 Y=452830		50/57			
Valstybinė LKS-1994		X=6187509 Y=452830		50/57			
Žiniaraštį sudarė		M. Vaišvilas 2M-M-2303		2016-11-17			
		(parašas) (vardas ir pavardė, pažymėjimo Nr.)		(data)			

Duomenys apie žemės naudojimo apribojimus

Eil. Nr.	Kodas	Apribojimai	Žemės plotas, m ²
1	2	3	4
1	20	XX. Požeminių vandens telkinių (vandenviečių) sanitarinės apsaugos zonos	41460
2	26	XXVI. Miško naudojimo apribojimai	41460
3	63	XXX. Paviršinio vandens telkinių apsaugos zonos	18484
4	64	XXX. Paviršinio vandens telkinių pakrantės apsaugos juostos	18484

SERVITUTAS

Eil. Nr.	Kodas	Servituto rūšis	Plotas m ²
-	-	-	-
-	-	-	-
-	-	-	-

KOPIJA TIKRA

Užskotvarkos inžinierius
Kęstutis Jankaitis

2017-02-14

Ištrauka iš Lietuvos Administracinių teisinių pažeidimų kodekso:

47 straipsnis. Pastovių žemėnaudos riboženklų sunaikinimas arba gadinimas - užtraukia baudą nuo septyniasdešimt dviejų iki vieno šimto keturiasdešimt keturių eurų.

150



VALSTYBĖS ĮMONĖ REGISTRŲ CENTRAS
Vinco Kudirkos g. 18-3, 03105 Vilnius, tel. (8 5) 2688 262, faks. (8 5) 2688 311, el.p. info@registrucentras.lt

NEKILNOJAMOJO TURTO REGISTRO CENTRINIO DUOMENŲ BANKO IŠRAŠAS

2017-01-31 09:22:58

1. Nekilnojamojo turto registre įregistruotas turtas:

Registro Nr.: 44/2110670
Registro tipas: Žemės sklypas
Sudarymo data: 2017-01-27
Šiaulių r. sav., Šiaulių kaimiškoji sen., Gilvydžių k.
Registro tvarkytojas: Valstybės įmonės Registrų centro Šiaulių filialas

2. Nekilnojamieji daiktai:

2.1. Žemės sklypas
Šiaulių r. sav., Šiaulių kaimiškoji sen., Gilvydžių k.
Unikalus daikto numeris: 4400-4491-1659
Žemės sklypo kadastro numeris ir kadastro
vietovės pavadinimas: 9142/0001:171 Pakapės k.v.
Daikto pagrindinė naudojimo paskirtis: Miškų ūkio
Žemės sklypo naudojimo būdas: Ūkinių miškų sklypai
Žemės sklypo plotas: 1.8661 ha
Miško žemės plotas: 1.8355 ha
Vandens telkinių plotas: 0.0306 ha
Matavimų tipas: Žemės sklypas suformuotas atliekant kadastrinius
matavimus
Indeksuota žemės sklypo vertė: 2370 Eur
Indeksuota miško vertė: 2370 Eur
Indeksuota miško medynų vertė: 1944 Eur
Žemės sklypo vertė: 671 Eur
Miško žemės ir medynų vertė: 671 Eur
Miško medynų vertė: 405 Eur
Vidutinė rinkos vertė: 2904 Eur
Vidutinės rinkos vertės nustatymo data: 2016-04-29
Vidutinės rinkos vertės nustatymo būdas: Masinis vertinimas
Kadastro duomenų nustatymo data: 2016-04-29

3. Daikto priklausiniai iš kito registro: įrašų nėra

4. Nuosavybė:

4.1. Nuosavybės teisė
Savininkas: LIETUVOS RESPUBLIKA, a.k. 111105555
Daiktas: žemės sklypas Nr. 4400-4491-1659, aprašytas p. 2.1.
Įregistravimo pagrindas: 2017-01-13 Nacionalinės žemės tarnybos teritorinio skyriaus
vedėjo sprendimas Nr. 31SK-139-(14.31.110.)
Įrašas galioja: Nuo 2017-01-31

5. Valstybės ir savivaldybių žemės patikėjimo teisė:

5.1. Valstybinės žemės patikėjimo teisė
Patikėtinis: Nacionalinė žemės tarnyba prie Žemės ūkio ministerijos,
a.k. 188704927
Daiktas: žemės sklypas Nr. 4400-4491-1659, aprašytas p. 2.1.
Įregistravimo pagrindas: 2017-01-13 Nacionalinės žemės tarnybos teritorinio skyriaus
vedėjo sprendimas Nr. 31SK-139-(14.31.110.)
Įrašas galioja: Nuo 2017-01-31

6. Kitos daiktinės teisės : įrašų nėra

7. Juridiniai faktai: įrašų nėra

8. Žymos: įrašų nėra

KOPIJA TIKRA
Kęstutis Jurgaitis
2017.03.14

9. Specialiosios žemės ir miško naudojimo sąlygos:


- 9.1. **XXIX. Paviršinio vandens telkinių apsaugos zonos**
 Daiktas: žemės sklypas Nr. 4400-4491-1659, aprašytas p. 2.1.
 Įregistravimo pagrindas: 2017-01-13 Nacionalinės žemės tarnybos teritorinio skyriaus vedėjo sprendimas Nr. 31SK-139-(14.31.110.)
 Plotas: 1.4132 ha
 Įrašas galioja: Nuo 2017-01-30
- 9.2. **XXVI. Miško naudojimo apribojimai**
 Daiktas: žemės sklypas Nr. 4400-4491-1659, aprašytas p. 2.1.
 Įregistravimo pagrindas: 2017-01-13 Nacionalinės žemės tarnybos teritorinio skyriaus vedėjo sprendimas Nr. 31SK-139-(14.31.110.)
 Plotas: 1.8355 ha
 Įrašas galioja: Nuo 2017-01-30
- 9.3. **XXI. Žemės sklypai, kuriuose įrengtos valstybei priklausančios melioracijos sistemos bei įrenginiai**
 Daiktas: žemės sklypas Nr. 4400-4491-1659, aprašytas p. 2.1.
 Įregistravimo pagrindas: 2017-01-13 Nacionalinės žemės tarnybos teritorinio skyriaus vedėjo sprendimas Nr. 31SK-139-(14.31.110.)
 Plotas: 0.0306 ha
 Įrašas galioja: Nuo 2017-01-30
- 9.4. **XX. Požeminių vandens telkinių (vandenviečių) sanitarinės apsaugos zonos**
 Daiktas: žemės sklypas Nr. 4400-4491-1659, aprašytas p. 2.1.
 Įregistravimo pagrindas: 2017-01-13 Nacionalinės žemės tarnybos teritorinio skyriaus vedėjo sprendimas Nr. 31SK-139-(14.31.110.)
 Plotas: 1.8661 ha
 Įrašas galioja: Nuo 2017-01-30
- 9.5. **V. Aerodromo apsaugos zonos ir aerodromo sanitarinės apsaugos zona**
 Daiktas: žemės sklypas Nr. 4400-4491-1659, aprašytas p. 2.1.
 Įregistravimo pagrindas: 2017-01-13 Nacionalinės žemės tarnybos teritorinio skyriaus vedėjo sprendimas Nr. 31SK-139-(14.31.110.)
 Plotas: 1.0726 ha
 Įrašas galioja: Nuo 2017-01-30

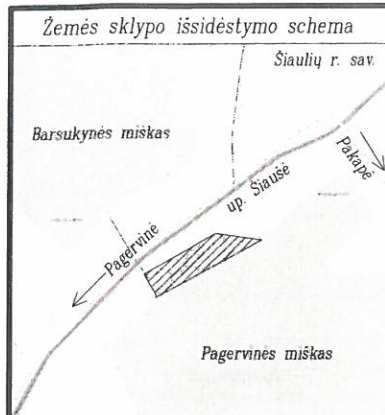
10. Daikto registravimas ir kadastro žymos:

- 10.1. **Kadastrinius matavimus atliko (kadastro žyma) SIGITA NORKUTĖ**
 Daiktas: žemės sklypas Nr. 4400-4491-1659, aprašytas p. 2.1.
 Įregistravimo pagrindas: 2015-01-08 Kvalifikacijos pažymėjimas Nr. 2M-M-2194
 2016-04-29 Nekilnojamojo daikto kadastro duomenų byla
 Įrašas galioja: Nuo 2017-01-30
- 10.2. **Suformuotas naujas (daikto registravimas)**
 Daiktas: žemės sklypas Nr. 4400-4491-1659, aprašytas p. 2.1.
 Įregistravimo pagrindas: 2017-01-13 Nacionalinės žemės tarnybos teritorinio skyriaus vedėjo sprendimas Nr. 31SK-139-(14.31.110.)
 Įrašas galioja: Nuo 2017-01-30

11. Registro pastabos ir nuorodos: įrašų nėra**12. Kita informacija: įrašų nėra****13. Informacija apie duomenų sandoriui tikslinimą: įrašų nėra**

2017-01-31 09:22:58

Dokumentą atspausdino
RegistratoreJURATĖ
MIKENIENĖ
 KOPIJA TIKRA
 Miško ūkio tarnyba
 Kęstutis Jurgaitis
 2017-03-14

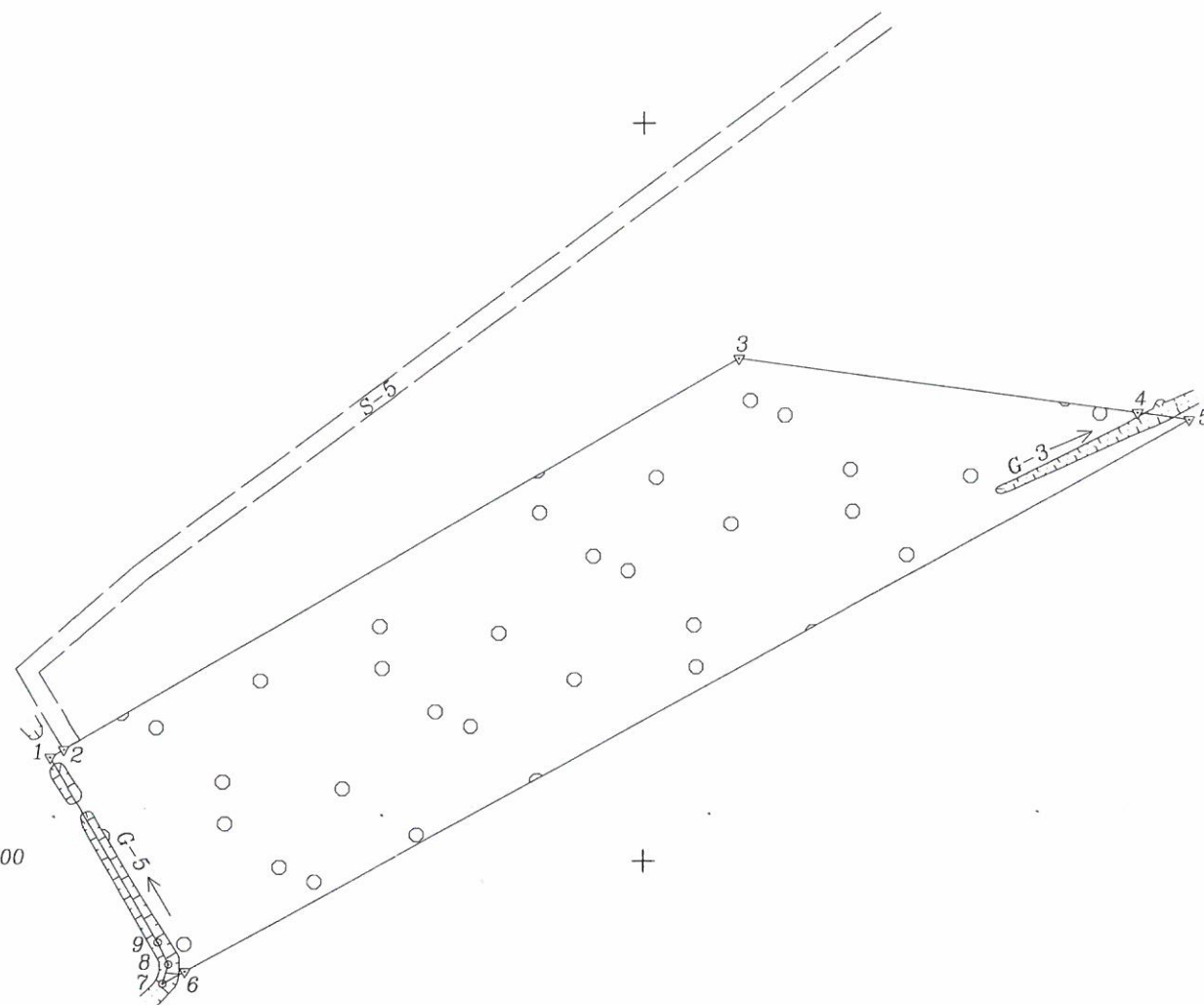


ŽEMĖS SKLYPO PLANAS M 1:2000

Sklypo plotas 18661 m²



Y=451600
X=6184800



KOPIJA TIKRA

2017-03-14
Jurgaitis

SUTARTINIAI ŽENKLAI:

- ▼ pastovūs žemės sklypo riboženkliai
- žemės sklypo ribos posūkio taškai, sutampantys su dirbtiniais arba natūraliais stabiliais vietovės objektais

Linijų anotacijų lentelė	
Gretimybė	Atstumas
1-2	4.18
2-3	208.84
3-4	107.73
4-5	14.12
5-6	306.63
6-7	6.84
7-8	5.46
8-9	6.62
9-1	58.07

ŽEMĖS SKLYPO RIBOS
PAŽYMĖTOS KADASTRO ŽEMĖLAPYJE
20 17 01 27
(data)
VI Registrų centro Šiaulių filialas
Kadastro specialistė eksperte
(vardas, pavardė)

Kadastras:	vietovė	Pakapės	blokas	sklypas
Žemės sklypo kadastro Nr.		9 1 4 2 0 0 0 1		177

Gatvė, namo Nr.	Skl. proj. Nr. 882
Kaimas (miestelis)	Gilvydžių k.
Seniūnija	Šiaulių kaimiškoji
Miestas (rajonas)	Šiaulių
Apskritis	Šiaulių

Gretimybė	Gretimo žemės sklypo kadastro Nr.	Pastabos
1-5	9142/1:150	
5-7		Skl. Proj. Nr. 789
7-1	9101/5:29	

Su paženklinimais vietovėje žemės sklypo ribomis, aprašytais 2016 m. kovo mėn. 29 d. žemės sklypo paženklinimo-parašymo akte, ir nustatytu plotu sutinku:
Žemės savininkas (naudotojas):

Valstybės įmonė Šiaulių miškų urėdija
(vardas, pavardė) (parašas) (data)

Nacionalinės žemės tarnybos prie Žemės ūkio ministerijos
Šiaulių skyrius
Patikrino: Vyresnysis specialistas (parašas) (data)
Suderino: (parašas) (data)

GEOMETRA

UAB "GEOMETRA" kvalifikacijos pažymėjimo Nr. 2M-M-2194

Pareigos	Parašas	Vardas, pavardė	Data
Sk. vadovė		Lineta Juškaitė	2016-04-29
Matininkė		Sigita Norkutė	2016-04-29

ŽEMĖS SKLYPO PLANAS M 1:2000

Sklypo plotas 18661 m²

Žemės sklypo kadastro Nr. 91420001

KOORDINACIJŲ ŽINIARAŠTIS

Koordinacijų sistema LKS-94							
Taško Nr.	Kodas	X	Y	Taško Nr.	Kodas	X	Y
1	R	6184828.82	451641.42				
2	R	6184830.92	451645.03				
3	R	6184936.14	451825.43				
4	R	6184920.81	451932.06				
5	R	6184918.80	451946.04				
6	R	6184770.56	451677.63				
7	R	6184767.25	451671.64				
8	R	6184772.49	451673.19				
9	R	6184778.48	451670.37				

SKLYPO CENTRO KOORDINATĖS		
Koordinacijų sistema	Koordinatės X/Y	Planšetės nomenklatūra
Sistema, kurioje vykdyti matavimai	X=6184852 Y=451752	50/56
Valstybinė LKS-1994	X=6184852 Y=451752	50/56
Žiniaraštį sudarė	Sigita Norkutė, 2M-M-2194 (parašas) (vardas ir pavardė, pažymėjimo Nr.)	2016-04-29 (data)

Ištrauka iš Lietuvos Administracinių teisių pažeidimų kodekso:
47 straipsnis. Pastovių žemėnaudos riboženklų sunaikinimas arba gadinimas - užtraukia baudą nuo septyniadesimt dviejų iki vieno šimto keturiasdešimt keturių eurų.

Duomenys apie žemės naudojimo apribojimus			
Eil. Nr	Kodas	Apribojimai	Žemės plotas, m ²
1	2	3	4
1	5	V. Aerodromų apsaugos ir sanitarinės apsaugos zonos	10726
2	20	XX. Požeminių vandens telkinių (vandenviečių) sanitarinės apsaugos zonos	18661
3	21	XXI. Žemės sklypai, kuriuose įrengtos valstybei priklausančios melioracijos sistemos bei įrenginiai	306
4	26	XXVI. Miško naudojimo apribojimai	18355
5	63	XXIX. Paviršinio vandens telkinių apsaugos zonos	14132

SERVITUTAS			
Eil. Nr	Kodas	Servituto rūšis	Plotas, m ²
1	102	S-5 - Kelio servitutas - teisė naudotis pėsčiųjų taku (viešpataujantis daiktas)	2754

KOPIJA TIKRA
Miesto vartų inžinierius
Kęstutis Jurauskas
2017 03 14

152



VALSTYBĖS ĮMONĖ REGISTRŲ CENTRAS
Vincio Kudirkos g. 18-3, LT-03105 Vilnius, tel. (5) 2688 262, faks. (5) 2688 311, el.p. info@registrucentras.lt

NEKILNOJAMOJO TURTO REGISTRO CENTRINIO DUOMENŲ BANKO IŠRAŠAS

2013-02-13 10:21:43

1. Nekilnojamojo turto registre įregistruotas turtas:

Registro Nr.: 44/1571289
Registro tipas: Žemės sklypas
Sudarymo data: 2013-01-03
Šiaulių r. sav. Šiaulių kaimiškoji sen. Kuprių k.
Registro tvarkytojas: Valstybės įmonės Registrų centro Šiaulių filialas

2. Nekilnojamieji daiktai:

2.1. Žemės sklypas
Šiaulių r. sav. Šiaulių kaimiškoji sen. Kuprių k.
Unikalus Nr.: 4400-2535-0970
Kadastrinis Nr.: 9177/0001:210 Voveriškių k.v.
Pagrindinė tikslinė naudojimo paskirtis: Miškų ūkio
Naudojimo būdas: Ūkinių miškų sklypai
Žemės sklypo plotas: 1.8701 ha
Miško žemės plotas: 1.7749 ha
Vandens telkinių plotas: 0.0952 ha
Žemės ūkio naudmenų našumo balas: 30.0
Matavimų tipas: Žemės sklypas suformuotas atliekant kadastrinius matavimus
Indeksuota žemės sklypo vertė: 9243 Lt
Indeksuota žemės sklypo vertė be miško: 6 Lt
Indeksuota miško vertė: 9237 Lt
Indeksuota miško medynų vertė: 7906 Lt
Žemės sklypo vertė: 2483 Lt
Vidutinė rinkos vertė: 9700 Lt
Vidutinės rinkos vertės nustatymo data: 2012-11-05
Kadastro duomenų nustatymo data: 2012-10-25

3. Daikto priklausiniai iš kito registro: įrašų nėra

4. Nuosavybė:

4.1. Nuosavybės teisė
Savininkas: LIETUVOS RESPUBLIKA, a.k. 111105555
Daiktas: žemės sklypas Nr. 4400-2535-0970, aprašytas p. 2.1.
[registravimo pagrindas: Nacionalinės žemės tarnybos teritorinio skyriaus vedėjo
sprendimas, 2012-12-11, Nr. 31SK(14.31.110.)2157
[rašas galioja: Nuo 2013-02-13

5. Valstybės ir savivaldybių žemės patikėjimo teisė:

5.1. Valstybinės žemės patikėjimo teisė
Patikėtinis: Nacionalinė žemės tarnyba prie Žemės ūkio ministerijos, a.k.
188704927
Daiktas: žemės sklypas Nr. 4400-2535-0970, aprašytas p. 2.1.
[registravimo pagrindas: Nacionalinės žemės tarnybos teritorinio skyriaus vedėjo
sprendimas, 2012-12-11, Nr. 31SK(14.31.110.)2157
[rašas galioja: Nuo 2013-02-13

6. Kitos daiktinės teisės : įrašų nėra

7. Juridiniai faktai: įrašų nėra

8. Žymos: įrašų nėra

9. Specialios naudojimo sąlygos:

9.1. XXI. Žemės sklypai, kuriuose įrengtos valstybei priklausančios
melioracijos sistemos bei įrenginiai
Daiktas: žemės sklypas Nr. 4400-2535-0970, aprašytas p. 2.1.
[registravimo pagrindas: Nacionalinės žemės tarnybos teritorinio skyriaus vedėjo
sprendimas, 2012-12-11, Nr. 31SK(14.31.110.)2157

KOPIJA TIKRA
Išskotvarkos inspektorius
Kęstutis Jurgaitis
2013 02 14

153

Plotas: 0.0952 ha
[rašas galioja: Nuo 2013-02-12]

9.2.

XXVI. Miško naudojimo apribojimai

Daiktas: žemės sklypas Nr. 4400-2535-0970, aprašytas p. 2.1.
[registravimo pagrindas: Nacionalinės žemės tarnybos teritorinio skyriaus vedėjo
sprendimas, 2012-12-11, Nr. 31SK(14.31.110.)2157]

Plotas: 1.7749 ha
[rašas galioja: Nuo 2013-02-12]

10. Daikto registravimas ir kadastro žymos:

10.1.

Suformuotas naujas (daikto registravimas)

Daiktas: žemės sklypas Nr. 4400-2535-0970, aprašytas p. 2.1.
[registravimo pagrindas: Nacionalinės žemės tarnybos teritorinio skyriaus vedėjo
sprendimas, 2012-12-11, Nr. 31SK(14.31.110.)2157]

Plotas: 1.8701 ha
[rašas galioja: Nuo 2013-02-12]

10.2.

Kadastrinius matavimus atliko (kadastro žyma)**Valstybės įmonė Valstybės žemės fondas, a.k. 120093212**

Daiktas: žemės sklypas Nr. 4400-2535-0970, aprašytas p. 2.1.
[registravimo pagrindas: Kvalifikacijos pažymėjimas, 2008-09-30, Nr. 2M-M-713
Nekilnojamojo daikto kadastro duomenų byla, 2012-10-25
[rašas galioja: Nuo 2013-02-12]

11. Registro pastabos ir nuorodos: įrašų nėra**12. Kita informacija: įrašų nėra****13. Informacija apie duomenų sandoriui tikslinimą: įrašų nėra**

2013-02-13 10:21:43

Dokumentą atspausdino: Vyresnioji
registratorė



Angelė
Dobrikienė

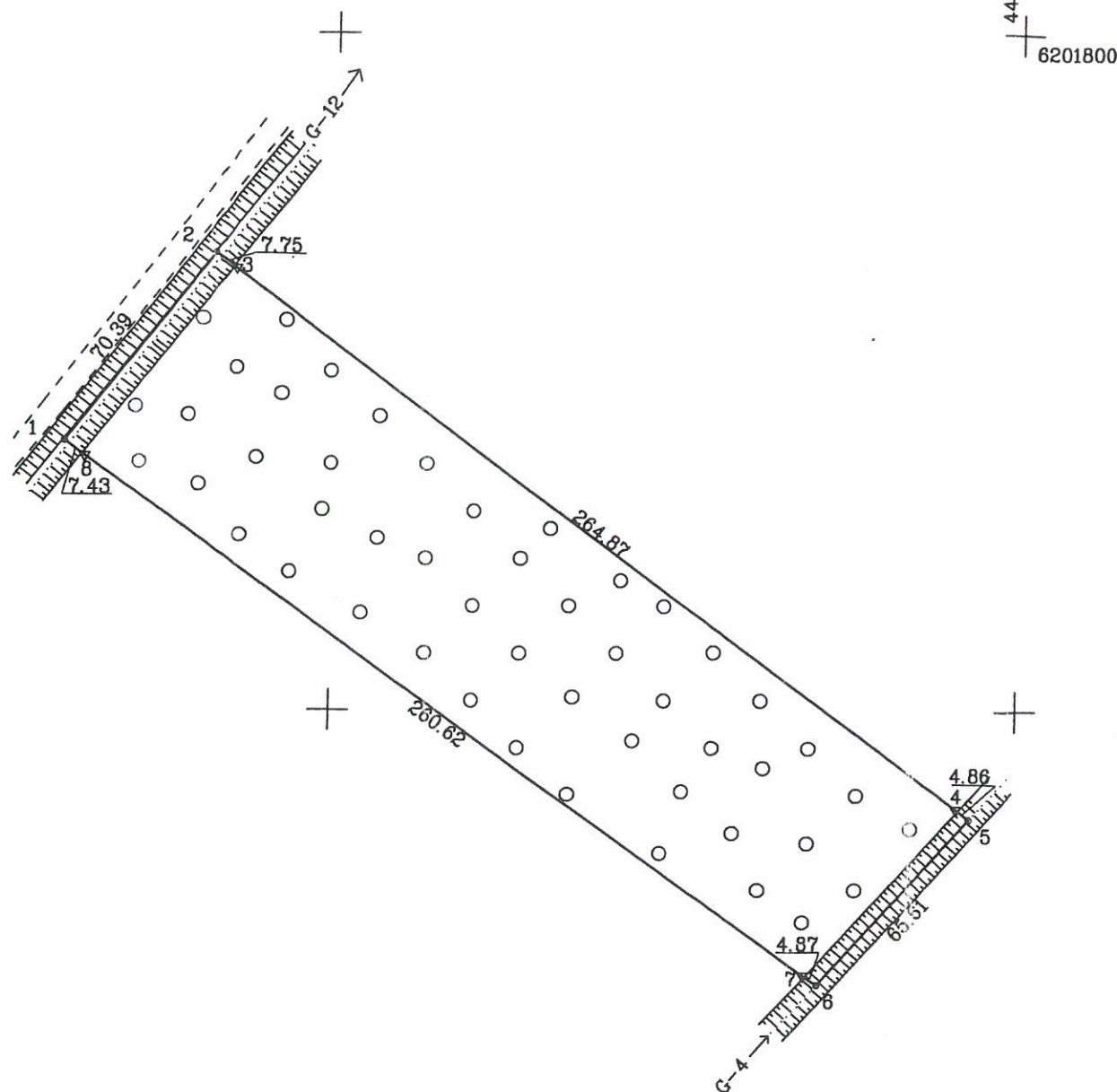
KOPIJA TIKRA

2017 02 14
Miškotvarkos inspektorius
Kęstutis Jurgaitis



ŽEMĖS SKLYPO PLANAS M 1:2000

Sklypo plotas 18701 m²



Kadastro:	vieta	Voveriškiai	blokas	sklypas
		9 1 7 7 0 0 0 1		2 1 0

Gatvė, namo Nr.	Sk. Nr.375
Kaimas (miestelis)	Kuprių
Seniūnija	Šiaulių kaimiškoji
Miestas (rajonas)	Šiaulių
Apskritis	Šiaulių

Gretimybė	Gretimo žemės sklypo kadastro Nr.	Pastabos
1-2	9116/0002:88	Atlikti geodeziniai matavimai, riba griovio viduriu
2-5	9177/0001:134	
5-6	9177/0001:4	Riba griovio viduriu
6-1	9177/0001:158	

ŽEMĖS SKLYPO RIBOS
PAŽYMĖTOS KADASTRO ŽEMĖLAPYJE
20 13 02 13
(data)
Vl Registrų centro Šiaulių filialas
Inžinierė operatorė (parašas) (vardas, pavardė)
Raimonda Jurevičienė

Su paženklintomis vietovėje žemės sklypo ribomis, aprašytais 2012 m. 10 mėn. 25 d. žemės sklypo paženklinimo-parodymo akte, ir nustatytu plotu sutinku:
Žemės savininkas (naudotojas):

Lietuvos Respublika
(vardas, pavardė) (parašas) (data)

Nacionalinės žemės tarnybos prie Žemės ūkio ministerijos
Šiaulių skyrius
Patikrino: Vytautas Varnas (parašas) (vardas, pavardė)
Suderino: (parašas) (data)
Jūratė Genevičiūtė (parašas) (vardas, pavardė)
A.V.

VALSTYBĖS ĮMONĖ
VALSTYBĖS ŽEMĖS FONDAS
ŠIAULIŲ FILIALAS

Pareigos	Parašas	Vardas, pavardė	Data
Direktorė	Janina Ščeponienė	Janina Ščeponienė	2012.12.13
Inžinierius	Raimondas Pranauskas	Raimondas Pranauskas	2012.12.13

Šiaulių filialas
Nr. 11
A.V.

KOPIJA TIKRA

Atliktas inžinerinis
Kestutis Jurevičius
2017.02.14

ŽEMĖS SKLYPO PLANAS M 1:2000

Sklypo plotas 18701 m²

Žemės sklypo kadastro Nr. 91770001

KOORDINACIJŲ ŽINIARAŠTIS

Koordinacijų sistema LKS-94							
Taško Nr.	Kodas	X	Y	Taško Nr.	Kodas	X	Y
1	R	6201679.09	449522.25				
2	R	6201734.83	449565.24				
3	R	6201730.17	449571.43				
4	R	6201570.90	449783.06				
5	R	6201567.98	449786.94				
6	R	6201519.00	449743.28				
7	R	6201521.79	449739.29				
8	R	6201674.63	449528.19				
SKLYPO CENTRO KOORDINATĖS							
Koordinacijų sistema				Koordinatės X/Y			
Valstybinė LKS-1994				X=6201626 Y=449653			
Žiniaraštį sudarė		Raimondas Pranauskas		2M-M-713		2011	
(parašas)		(vardas ir pavardė)		(kvalifikacijos pažymėjimo Nr.)		(data)	

Ištrauka iš Lietuvos Administracinių teisų pažeidimų kodekso:

47 straipsnis. Pastovių žemėnaudos riboženklų sunaikinimas arba gadinimas - užtraukia baudą nuo dviejų šimtų penkiasdešimties iki penkių šimtų litų.

48 straipsnis. Geodezinio pagrindo punkto bei markšneiderystės ženklų sunaikinimas arba gadinimas - užtraukia baudą nuo penkių šimtų iki vieno tūkstančio litų.

Duomenys apie žemės naudojimo apribojimus			
Eil. Nr.	Kodas	Apribojimai	Žemės plotas, m ²
1	21	Žemės sklype įrengtos valstybei priklausančios melioracijos sistemos bei įrenginiai	952
2	26	Miško naudojimo apribojimai	17749

KOPIJA TIKRA
Geodezijos inžinierius
Kęstutis Jurgaitis
2017-02-14



NEKILNOJAMOJO TURTO REGISTRO CENTRINIO DUOMENŲ BANKO IŠRAŠAS

2017-01-23 15:34:42

1. Nekilnojamojo turto registre įregistruotas turtas:

Registro Nr.: 44/2108877
Registro tipas: Žemės sklypas
Sudarymo data: 2017-01-18
Šiaulių r. sav., Bubių sen., Sakalų k.
Registro tvarkytojas: Valstybės įmonės Registrų centro Šiaulių filialas

2. Nekilnojamieji daiktai:

2.1. Žemės sklypas
Šiaulių r. sav., Bubių sen., Sakalų k.
Unikalus daikto numeris: 4400-4480-8564
Žemės sklypo kadastro numeris ir kadastro
vietovės pavadinimas: 9142/0005:130 Pakapės k.v.
Daikto pagrindinė naudojimo paskirtis: Miškų ūkio
Žemės sklypo naudojimo būdas: Ūkinių miškų sklypai
Žemės sklypo plotas: 0.8376 ha
Miško žemės plotas: 0.8204 ha
Vandens telkinių plotas: 0.0172 ha
Matavimų tipas: Žemės sklypas suformuotas atliekant kadastrinius matavimus
Indeksuota žemės sklypo vertė: 1304 Eur
Indeksuota miško vertė: 1304 Eur
Indeksuota miško medynų vertė: 1128 Eur
Žemės sklypo vertė: 345 Eur
Miško žemės ir medynų vertė: 345 Eur
Miško medynų vertė: 235 Eur
Vidutinė rinkos vertė: 1567 Eur
Vidutinės rinkos vertės nustatymo data: 2016-11-17
Vidutinės rinkos vertės nustatymo būdas: Masinis vertinimas
Kadastro duomenų nustatymo data: 2016-11-17

3. Daikto priklausiniai iš kito registro: įrašų nėra

4. Nuosavybė:

4.1. Nuosavybės teisė
Savininkas: LIETUVOS RESPUBLIKA, a.k. 111105555
Daiktas: žemės sklypas Nr. 4400-4480-8564, aprašytas p. 2.1.
Įregistravimo pagrindas: 2017-01-10 Nacionalinės žemės tarnybos teritorinio skyriaus
vedėjo sprendimas Nr. 31SK-84-(14.31.110.)
Įrašas galioja: Nuo 2017-01-23

5. Valstybės ir savivaldybių žemės patikėjimo teisė:

5.1. Valstybinės žemės patikėjimo teisė
Patikėtinis: Nacionalinė žemės tarnyba prie Žemės ūkio ministerijos, a.k.
188704927
Daiktas: žemės sklypas Nr. 4400-4480-8564, aprašytas p. 2.1.
Įregistravimo pagrindas: 2017-01-10 Nacionalinės žemės tarnybos teritorinio skyriaus
vedėjo sprendimas Nr. 31SK-84-(14.31.110.)
Įrašas galioja: Nuo 2017-01-23

6. Kitos daiktinės teisės : įrašų nėra

7. Juridiniai faktai: įrašų nėra

8. Žymos: įrašų nėra

9. Specialiosios žemės ir miško naudojimo sąlygos:

9.1. XXVI. Miško naudojimo apribojimai
Daiktas: žemės sklypas Nr. 4400-4480-8564, aprašytas p. 2.1.
Įregistravimo pagrindas: 2017-01-10 Nacionalinės žemės tarnybos teritorinio skyriaus
vedėjo sprendimas Nr. 31SK-84-(14.31.110.)
Plotas: 0.8204 ha
Įrašas galioja: Nuo 2017-01-23

KOPIJA TIKRA
Nusikotvarkos m. 14.31.110.
Kestutis Jurgaitis
2017-02-14

9.2.

XXI. Žemės sklypai, kuriuose įrengtos valstybei priklausančios melioracijos sistemos bei įrenginiai
Daiktas: žemės sklypas Nr. 4400-4480-8564, aprašytas p. 2.1.
[registravimo pagrindas: 2017-01-10 Nacionalinės žemės tarnybos teritorinio skyriaus vedėjo sprendimas Nr. 31SK-84-(14.31.110.)]
Plotas: 0.0172 ha
[rašas galioja: Nuo 2017-01-23]

10. Daikto registravimas ir kadastro žymos:

10.1.

Kadastrinius matavimus atliko (kadastro žyma)
MODESTAS VAIŠVILAS
Daiktas: žemės sklypas Nr. 4400-4480-8564, aprašytas p. 2.1.
[registravimo pagrindas: 2015-09-21 Kvalifikacijos pažymėjimas Nr. 2M-M-2303
2016-11-17 Nekilnojamojo daikto kadastro duomenų byla
[rašas galioja: Nuo 2017-01-23]

10.2.

Suformuotas naujas (daikto registravimas)
Daiktas: žemės sklypas Nr. 4400-4480-8564, aprašytas p. 2.1.
[registravimo pagrindas: 2017-01-10 Nacionalinės žemės tarnybos teritorinio skyriaus vedėjo sprendimas Nr. 31SK-84-(14.31.110.)
[rašas galioja: Nuo 2017-01-23]

11. Registro pastabos ir nuorodos: įrašų nėra**12. Kita informacija: įrašų nėra****13. Informacija apie duomenų sandorių tikslinimą: įrašų nėra**

Dokumentą atspausdino Vyresnioji
registratorė



DAIVUTĖ
KEMEŽAITĖ

2017-01-23 15:34:42

KOPIJA TIKRA
Miesto valstybės inžinierius
Kęstutis Jurkėnas
2017-02-14

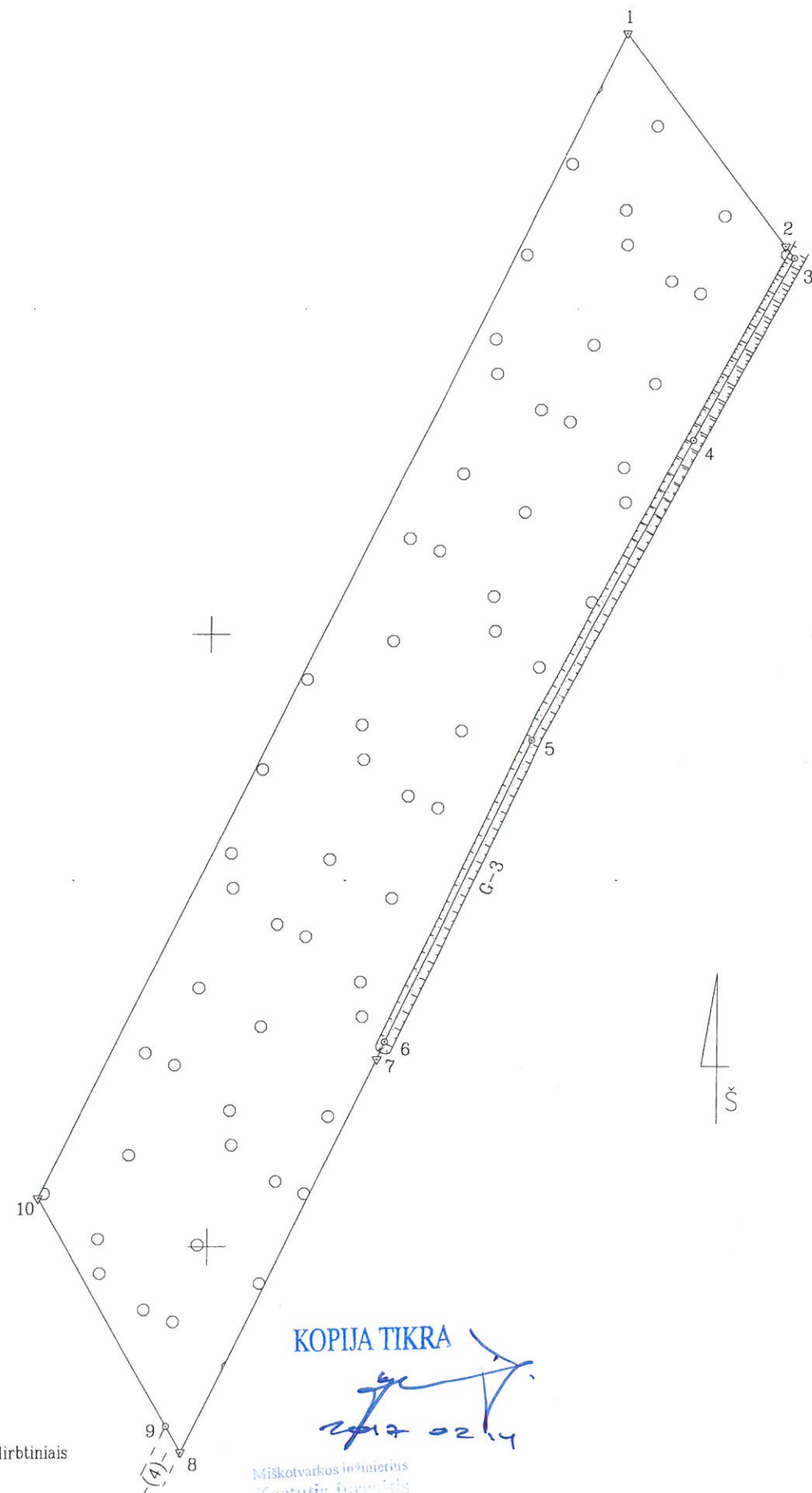
Žemės sklypo išdėstymo schema

Mantvydavo
Miškas

Bagdoniškes
Miškas

ŽEMĖS SKLYPO PLANAS M 1:1000

Sklypo plotas 8376 m²



Linijų anotacijų lentelė

Gretimybė	Atstumas
1-2	43.21
2-3	2.38
3-4	33.63
4-5	55.41
5-6	54.54
6-7	3.10
7-8	71.52
8-9	4.88
9-10	42.83
10-1	212.01

- SUTARTINIAI ŽENKLAI :
- ▼ žemės sklypo pastovūs riboženkliai
 - žemės sklypo posūkio taškai, sutampantys su dirbtiniais arba natūraliais stabiliais vietovės objektais

KOPIJA TIKRA

Miškotvarkos inžinierius
Kęstutis Jurgaitis

Kadastro:	vietovė	Pakapės	blokas					sklypas				
Žemės sklypo kadastro Nr.			9	1	4	2	0	0	0	5	0	130

Gatvė, namo Nr.	Proj. Skl. Nr. 892
Kaimas (miestelis)	Sakalų
Seniūnija	Bubių
Miestas (rajonas)	Šiaulių r.
Apskritis	Šiaulių

Gretimybė	Gretimo žemės sklypo kadastro Nr.	Pastabos
1-3	9142/5: 44	
3-8		Proj. Skl. Nr. 792
8-9		Proj. pravažiavimas-(4)-
9-10	9142/5: 46	
10-1	9142/5: 122	

**ŽEMĖS SKLYPO RIBOS
PAŽYMĖTOS KADASTRO ŽEMELAPYJE**
2017-02-14

VI Registracijos specialistė eksperte
Ina Katkienė
(parašas) (vardas, pavardė)

Su paženklintomis vietovėje žemės sklypo ribomis, aprašytais 2016 m. kovo mėn. 10 d. ir 2016 m. lapkričio mėn. 16 d. žemės sklypo paženklinio parodymo akte, ir nustatyto ploto sutinku:
Žemės savininkas (naudotojas) *Vytautas miškininkas*
Gedrius Tamošiūnas
VI Šiaulių miškų urėdija
(parašas) (data)

Nacionalinės žemės tarnybos prie Žemės ūkio ministerijos
Šiaulių skyrius

Patikrino: *Vyr. specialistas*
Suderino: *Sandra Bartaševičiūtė*
(parašas) (parašas) (vardas, pavardė)

2017-01-04
2017-01-04
A.V.

GEOMETRA
UAB "Geometra" Kvalifikacijos pažymėjimo Nr.: 2M-M-2303

Pareigos	Parašas	Vardas, pavardė	Data
Sk. vadovė	<i>L. Juškaitė</i>	L. Juškaitė	2016-11-17
Matininkas	<i>M. Vaišvilas</i>	M. Vaišvilas	2016-11-17

A.V.

ŽEMĖS SKLYPO PLANAS M 1:1000

Sklypo plotas 8376 m²

Žemės sklypo kadastro Nr. 91420005

KOORDINACIJŲ ŽINIARAŠTIS

Koordinacijų sistema LKS-94							
Taško Nr.	Kodas	X	Y	Taško Nr.	Kodas	X	Y
1	R	6181198.07	450566.44				
2	R	6181163.30	450592.09				
3	R	6181161.38	450593.50				
4	R	6181131.70	450577.69				
5	R	6181082.72	450551.78				
6	R	6181033.46	450528.38				
7	R	6181030.61	450527.17				
8	R	6180966.26	450495.95				
9	R	6180970.52	450493.57				
10	R	6181007.91	450472.69				
SKLYPO CENTRO KOORDINATĖS							
Koordinacijų sistema		Koordinatės X/Y		Planšetės nomenklatūra			
Valstybinė LKS-1994		X=6181082 Y=450530		50/56			
Valstybinė LKS-1994		X=6181082 Y=450530		50/56			
Žiniaraštį sudarė		Modestas Vaišvilas 2M-M-2303		2016-11-17			
(parašas)		(vardas ir pavardė pažymėjimo Nr.)		(data)			

Duomenys apie žemės naudojimo apribojimus

Eil. Nr.	Kodas	Apribojimai	Žemės plotas, m ²
1	2	3	4
1	21	XXI žemės sklype įrengtos valstybei priklausančios melioracijos sistemos bei įrenginiai	172
2	26	XXVI. Misko naudojimo apribojimai	8204

SERVITUTAS

Eil. Nr.	Kodas	Servituto rūšis	Plotas m ²
-	-	-	-
-	-	-	-
-	-	-	-

KOPIJA TIKRA
2017-02-14
Miskotvarkos inžinierius
Kęstutis Jurgaitis

Ištrauka iš Lietuvos Administracinių teisių pažeidimų kodekso:
47 straipsnis. Pastovių žemėnaudos riboženklų sunaikinimas arba gadinimas - užtraukia baudą nuo septyniasdešimt dviejų iki vieno šimto keturiasdešimt keturių eurų.

154



VALSTYBĖS ĮMONĖ REGISTRŲ CENTRAS
Vincio Kudirkos g. 18-3, 03105 Vilnius, tel. (8 5) 2688 262, faks. (8 5) 2688 311, el.p. info@registrucentras.lt

NEKILNOJAMOJO TURTO REGISTRO CENTRINIO DUOMENŲ BANKO IŠRAŠAS

2017-01-23 15:43:39

1. Nekilnojamojo turto registre įregistruotas turtas:

Registro Nr.: 44/2109059
Registro tipas: Žemės sklypas
Sudarymo data: 2017-01-19
Šiaulių r. sav., Bubių sen., Sakalų k.
Registro tvarkytojas: Valstybės įmonės Registrų centro Šiaulių filialas

2. Nekilnojamieji daiktai:

2.1. Žemės sklypas
Šiaulių r. sav., Bubių sen., Sakalų k.
Unikalus daikto numeris: 4400-4482-3365
Žemės sklypo kadastro numeris ir kadastro
vietovės pavadinimas: 9142/0005:131 Pakapės k.v.
Daikto pagrindinė naudojimo paskirtis: Miškų ūkio
Žemės sklypo naudojimo būdas: Ūkinių miškų sklypai
Žemės sklypo plotas: 1.7603 ha
Miško žemės plotas: 1.5928 ha
Vandens telkinių plotas: 0.1675 ha
Matavimų tipas: Žemės sklypas suformuotas atliekant kadastrinius matavimus
Indeksuota žemės sklypo vertė: 5389 Eur
Indeksuota miško vertė: 5389 Eur
Indeksuota miško medynų vertė: 5040 Eur
Žemės sklypo vertė: 1268 Eur
Miško žemės ir medynų vertė: 1268 Eur
Miško medynų vertė: 1050 Eur
Vidutinė rinkos vertė: 6270 Eur
Vidutinės rinkos vertės nustatymo data: 2016-11-17
Vidutinės rinkos vertės nustatymo būdas: Masinis vertinimas
Kadastro duomenų nustatymo data: 2016-11-17

3. Daikto priklausiniai iš kito registro: įrašų nėra

4. Nuosavybė:

4.1. Nuosavybės teisė
Savininkas: LIETUVOS RESPUBLIKA, a.k. 111105555
Daiktas: žemės sklypas Nr. 4400-4482-3365, aprašytas p. 2.1.
Įregistravimo pagrindas: 2017-01-06 Nacionalinės žemės tarnybos teritorinio skyriaus
vedėjo sprendimas Nr. 31SK-63-(14.31.110.)
Įrašas galioja: Nuo 2017-01-23

5. Valstybės ir savivaldybių žemės patikėjimo teisė:

5.1. Valstybinės žemės patikėjimo teisė
Patikėtinis: Nacionalinė žemės tarnyba prie Žemės ūkio ministerijos, a.k.
188704927
Daiktas: žemės sklypas Nr. 4400-4482-3365, aprašytas p. 2.1.
Įregistravimo pagrindas: 2017-01-06 Nacionalinės žemės tarnybos teritorinio skyriaus
vedėjo sprendimas Nr. 31SK-63-(14.31.110.)
Įrašas galioja: Nuo 2017-01-23

6. Kitos daiktinės teisės : įrašų nėra

7. Juridiniai faktai: įrašų nėra

8. Žymos: įrašų nėra

9. Specialiosios žemės ir miško naudojimo sąlygos:

9.1. XXVI. Miško naudojimo apribojimai
Daiktas: žemės sklypas Nr. 4400-4482-3365, aprašytas p. 2.1.
Įregistravimo pagrindas: 2017-01-06 Nacionalinės žemės tarnybos teritorinio skyriaus
vedėjo sprendimas Nr. 31SK-63-(14.31.110.)
Plotas: 1.5928 ha
Įrašas galioja: Nuo 2017-01-23

KOPIJA TIKRA
Išduoties inžinierius
Jurgalis
2017-02-14

9.2.

XXI. Žemės sklypai, kuriuose įrengtos valstybei priklausančios melioracijos sistemos bei įrenginiai
Daiktas: žemės sklypas Nr. 4400-4482-3365, aprašytas p. 2.1.
[registravimo pagrindas: 2017-01-06 Nacionalinės žemės tarnybos teritorinio skyriaus vedėjo sprendimas Nr. 31SK-63-(14.31.110.)
Plotas: 0.1675 ha
[rašas galioja: Nuo 2017-01-23

10. Daikto registravimas ir kadastro žymos:

10.1.

Kadastrinius matavimus atliko (kadastro žyma)
MODESTAS VAIŠVILAS
Daiktas: žemės sklypas Nr. 4400-4482-3365, aprašytas p. 2.1.
[registravimo pagrindas: 2015-09-21 Kvalifikacijos pažymėjimas Nr. 2M-M-2303
2016-11-17 Nekilnojamojo daikto kadastro duomenų byla
[rašas galioja: Nuo 2017-01-23

10.2.

Suformuotas naujas (daikto registravimas)
Daiktas: žemės sklypas Nr. 4400-4482-3365, aprašytas p. 2.1.
[registravimo pagrindas: 2017-01-06 Nacionalinės žemės tarnybos teritorinio skyriaus vedėjo sprendimas Nr. 31SK-63-(14.31.110.)
[rašas galioja: Nuo 2017-01-23

11. Registro pastabos ir nuorodos: įrašų nėra**12. Kita informacija:** įrašų nėra**13. Informacija apie duomenų sandoriui tikslinimą:** įrašų nėra

Dokumentą atspausdino Vyresnioji
registratorė



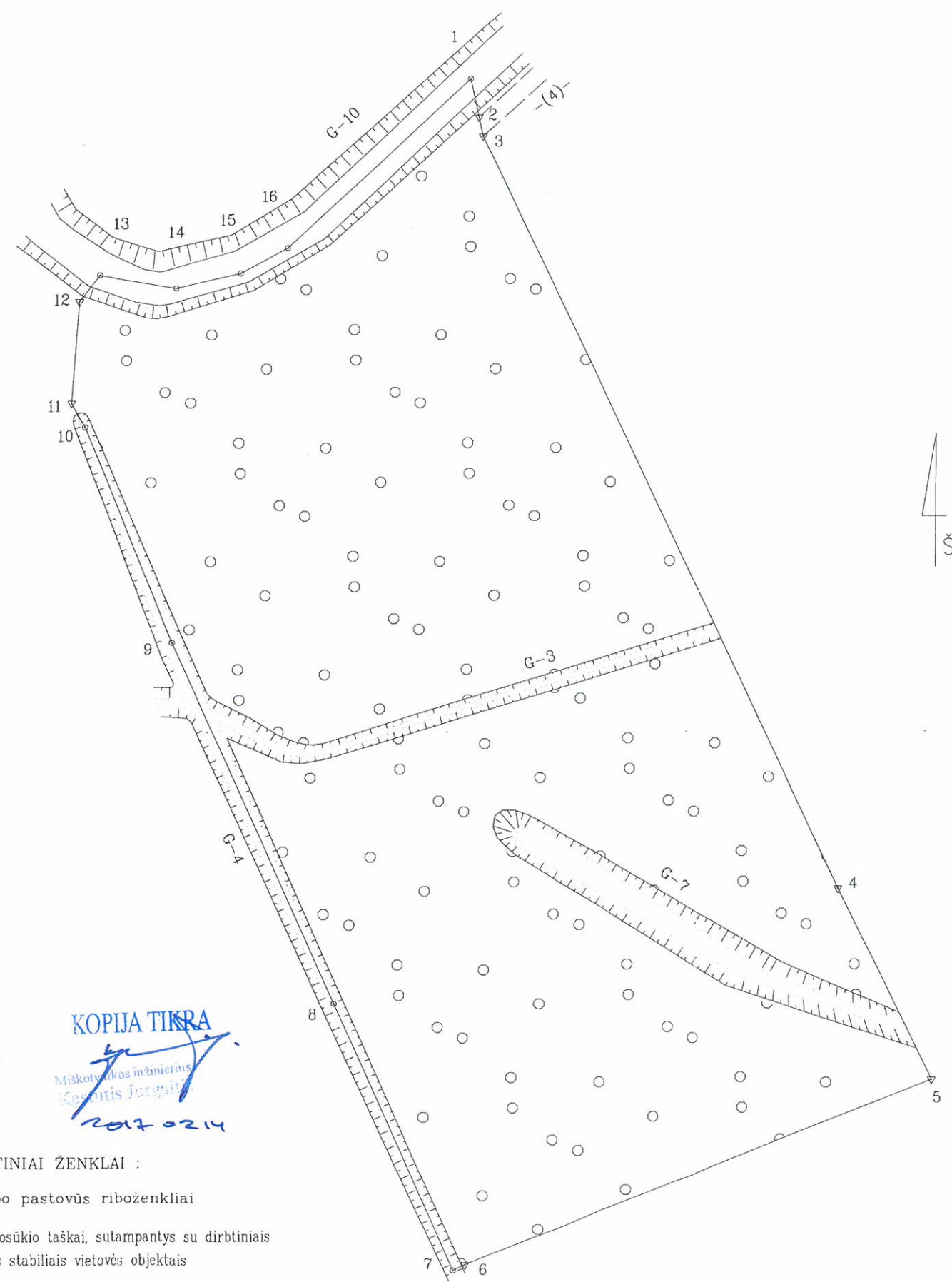
DAIVUTĖ
KEMEŽAITĖ

2017-01-23 15:43:39

KOPIJA TIKRA
Miškotvarkos inžinierius
Kestutis Juškaitis
2017 02 14



ŽEMĖS SKLYPO PLANAS M 1:1000
Sklypo plotas 17603 m²



Linijų anotacijų lentelė

Gretimybė	Atstumas
1-2	7.32
2-3	3.56
3-4	154.36
4-5	39.47
5-6	91.98
6-7	2.51
7-8	54.36
8-9	73.46
9-10	43.14
10-11	5.10
11-12	18.91
12-13	6.08
13-14	14.34
14-15	12.05
15-16	9.80
16-1	45.73

SUTARTINIAI ŽENKLAI :

- ▼ žemės sklypo pastovūs riboženkliai
- žemės sklypo posūkio taškai, sutampantys su dirbtiniais arba natūraliais stabiliais vietovės objektais

Kadastras:	vietovė	Pakapės	blokas	sklypas
Žemės sklypo kadastro Nr.				9 1 4 2 0 0 0 5 0131

Gatvė, namo Nr.	Proj. Skl. Nr. 893
Kaimas (miestelis)	Sakalų
Seniūnija	Bubių
Miestas (rajonas)	Šiaulių r.
Apskritis	Šiaulių

Gretimybė	Gretimio žemės sklypo kadastro Nr.	Pastabos
1-2		LVŽ
2-3		Projektinis kelias -(4)-
3-4	9142/5:1	
4-7	9142/5:82	
7-13		Skl. Proj. Nr. 792
13-1	9142/5:41	

ŽEMĖS SKLYPO RIBOS
PAŽYMĖTOS KADASTRO ŽEMĖLAPYJE
2017-04-18
VI Registrų Kadastro specialistė ekspertė
Ina Katkienė
(parašas) (parašas) (vardas, pavardė)

Su paženklinomis vietovėje žemės sklypo ribomis, aprašytais 2016 m. kovo mėn. 10 d. ir 2016 m. lapkričio mėn. 16 d. žemės sklypo paženklinimo-pažymėjimo akte, ir nustatytu plotu sutinku: Žemės savininkas (naudotojas):

VI Šiaulių miškų urėdija
(vardas, pavardė) *Giedrius Tamosiūnas* (parašas) (data)

Nacionalinės žemės tarnybos prie Žemės ūkio ministerijos
Šiaulių skyrius
Patikrino: vyr. spec. *Sandra Bartoševičiūtė* 2017-01-04
Suderino: *Lauras* (parašas) (data)
A.V.

GEOMETRA
UAB "Geometra" Kvalifikacijos pažymėjimo Nr.: 2M-M-2303

Pareigos	Parašas	Vardas, pavardė	Data
Sk. vadovė	<i>L. Juškaitė</i>	L. Juškaitė	2016-11-17
Matininkas	<i>M. Vaišvilas</i>	M. Vaišvilas	2016-11-17

A.V.

ŽEMĖS SKLYPO PLANAS M 1:1000

Sklypo plotas 17603 m²

Žemės sklypo kadastro Nr. 91420005

KOORDINAČIŲ ŽINIARAŠTIS

Koordinatinių sistema LKS-94							
Taško Nr.	Kodas	X	Y	Taško Nr.	Kodas	X	Y
1	R	6181269.93	450082.00				
2	R	6181262.78	450083.57				
3	R	6181259.31	450084.33				
4	R	6181119.75	450150.29				
5	R	6181084.23	450167.49				
6	R	6181049.89	450082.16				
7	R	6181048.80	450079.90				
8	R	6181098.50	450057.87				
9	R	6181165.56	450027.87				
10	R	6181205.52	450011.62				
11	R	6181209.95	450009.10				
12	R	6181228.81	450010.49				
13	R	6181233.66	450014.15				
14	R	6181231.25	450028.29				
15	R	6181234.00	450040.02				
16	R	6181238.64	450048.65				
SKLYPO CENTRO KOORDINATĖS							
Koordinatinių sistema		Koordinatės X/Y		Planšetės nomenklatūra			
Valstybinė LKS-1994		X=6181170 Y=450077		50/56			
Valstybinė LKS-1994		X=6181170 Y=450077		50/56			
Žiniaraštį sudarė		Modestas Vaišvilas		2M-M-2303		2016-11-17	
(parašas)		(vardas ir pavardė pažymėjimo Nr.)				(data)	

Duomenys apie žemės naudojimo apribojimus

Eil. Nr.	Kodas	Apribojimai	Žemės plotas, m ²
1	2	3	4
1	21	XXI Žemės sklype įrengtos valstybei priklausios melioracijos sistemos bei įrenginiai	1675
2	26	XXVI Misko naudojimo apribojimai	15928

SERVITUTAS

Eil. Nr.	Kodas	Servituto rūšis	Plotas m ²
-	-	-	-
-	-	-	-
-	-	-	-

KOPIJA TIKRA
2017 02 14

Ištrauka iš Lietuvos Administracinių teisių pažeidimų kodekso:
47 straipsnis. Pastovių žemėnaudos riboženklų sunaikinimas arba gadinimas – užtraukia baudą nuo septyniasdešimt dviejų iki vieno šimto keturiasdešimt keturių eurų.



159

NEKILNOJAMOJO TURTO REGISTRO CENTRINIO DUOMENŲ BANKO IŠRAŠAS

2017-01-23 15:40:26

1. Nekilnojamojo turto registre įregistruotas turtas:

Registro Nr.: 44/2109057
Registro tipas: Žemės sklypas
Sudarymo data: 2017-01-19
Šiaulių r. sav., Bubių sen., Sakalų k.
Registro tvarkytojas: Valstybės įmonės Registrų centro Šiaulių filialas

2. Nekilnojamieji daiktai:

2.1. Žemės sklypas
Šiaulių r. sav., Bubių sen., Sakalų k.
Unikalus daikto numeris: 4400-4482-2279
Žemės sklypo kadastro numeris ir kadastro
vietovės pavadinimas: 9142/0005:132 Pakapės k.v.
Daikto pagrindinė naudojimo paskirtis: Miškų ūkio
Žemės sklypo naudojimo būdas: Ūkinių miškų sklypai
Žemės sklypo plotas: 6.3616 ha
Miško žemės plotas: 6.2208 ha
Vandens telkinių plotas: 0.1408 ha
Matavimų tipas: Žemės sklypas suformuotas atliekant kadastrinius matavimus
Indeksuota žemės sklypo vertė: 8202 Eur
Indeksuota miško vertė: 8202 Eur
Indeksuota miško medynų vertė: 6970 Eur
Žemės sklypo vertė: 2222 Eur
Miško žemės ir medynų vertė: 2222 Eur
Miško medynų vertė: 1452 Eur
Vidutinė rinkos vertė: 10320 Eur
Vidutinės rinkos vertės nustatymo data: 2016-05-20
Vidutinės rinkos vertės nustatymo būdas: Masinis vertinimas
Kadastro duomenų nustatymo data: 2016-05-20

3. Daikto priklausiniai iš kito registro: įrašų nėra

4. Nuosavybė:

4.1. Nuosavybės teisė
Savininkas: LIETUVOS RESPUBLIKA, a.k. 111105555
Daiktas: žemės sklypas Nr. 4400-4482-2279, aprašytas p. 2.1.
Įregistravimo pagrindas: 2017-01-09 Nacionalinės žemės tarnybos teritorinio skyriaus
vedėjo sprendimas Nr. 31SK-71-(14.31.110.)
Įrašas galioja: Nuo 2017-01-23

5. Valstybės ir savivaldybių žemės patikėjimo teisė:

5.1. Valstybinės žemės patikėjimo teisė
Patikėtinis: Nacionalinė žemės tarnyba prie Žemės ūkio ministerijos, a.k.
188704927
Daiktas: žemės sklypas Nr. 4400-4482-2279, aprašytas p. 2.1.
Įregistravimo pagrindas: 2017-01-09 Nacionalinės žemės tarnybos teritorinio skyriaus
vedėjo sprendimas Nr. 31SK-71-(14.31.110.)
Įrašas galioja: Nuo 2017-01-23

6. Kitos daiktinės teisės : įrašų nėra

7. Juridiniai faktai: įrašų nėra

8. Žymos: įrašų nėra

9. Specialiosios žemės ir miško naudojimo sąlygos:

9.1. XXVI. Miško naudojimo apribojimai
Daiktas: žemės sklypas Nr. 4400-4482-2279, aprašytas p. 2.1.
Įregistravimo pagrindas: 2017-01-09 Nacionalinės žemės tarnybos teritorinio skyriaus
vedėjo sprendimas Nr. 31SK-71-(14.31.110.)
Plotas: 6.2208 ha
Įrašas galioja: Nuo 2017-01-23

KOPIJA TIKRA

diskotvarkos informacija
Kestutis Jurgaitis

2017-02-14

9.2.

XXI. Žemės sklypai, kuriuose įrengtos valstybei priklausančios melioracijos sistemos bei įrenginiai

Daiktas: žemės sklypas Nr. 4400-4482-2279, aprašytas p. 2.1.

[registravimo pagrindas: 2017-01-09 Nacionalinės žemės tarnybos teritorinio skyriaus vedėjo sprendimas Nr. 31SK-71-(14.31.110.)

Plotas: 0.1408 ha

[rašas galioja: Nuo 2017-01-23

10. Daikto registravimas ir kadastro žymos:

10.1.

Kadastrinius matavimus atliko (kadastro žyma)

MODESTAS VAIŠVILAS

Daiktas: žemės sklypas Nr. 4400-4482-2279, aprašytas p. 2.1.

[registravimo pagrindas: 2015-09-21 Kvalifikacijos pažymėjimas Nr. 2M-M-2303

2016-05-20 Nekilnojamojo daikto kadastro duomenų byla

[rašas galioja: Nuo 2017-01-23

10.2.

Suformuotas naujas (daikto registravimas)

Daiktas: žemės sklypas Nr. 4400-4482-2279, aprašytas p. 2.1.

[registravimo pagrindas: 2017-01-09 Nacionalinės žemės tarnybos teritorinio skyriaus vedėjo sprendimas Nr. 31SK-71-(14.31.110.)


[rašas galioja: Nuo 2017-01-23

11. Registro pastabos ir nuorodos: įrašų nėra

12. Kita informacija: įrašų nėra

13. Informacija apie duomenų sandoriui tikslinimą: įrašų nėra

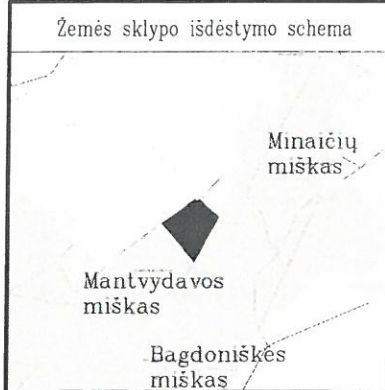
Dokumentą atspausdino Vyresnioji
registratorė



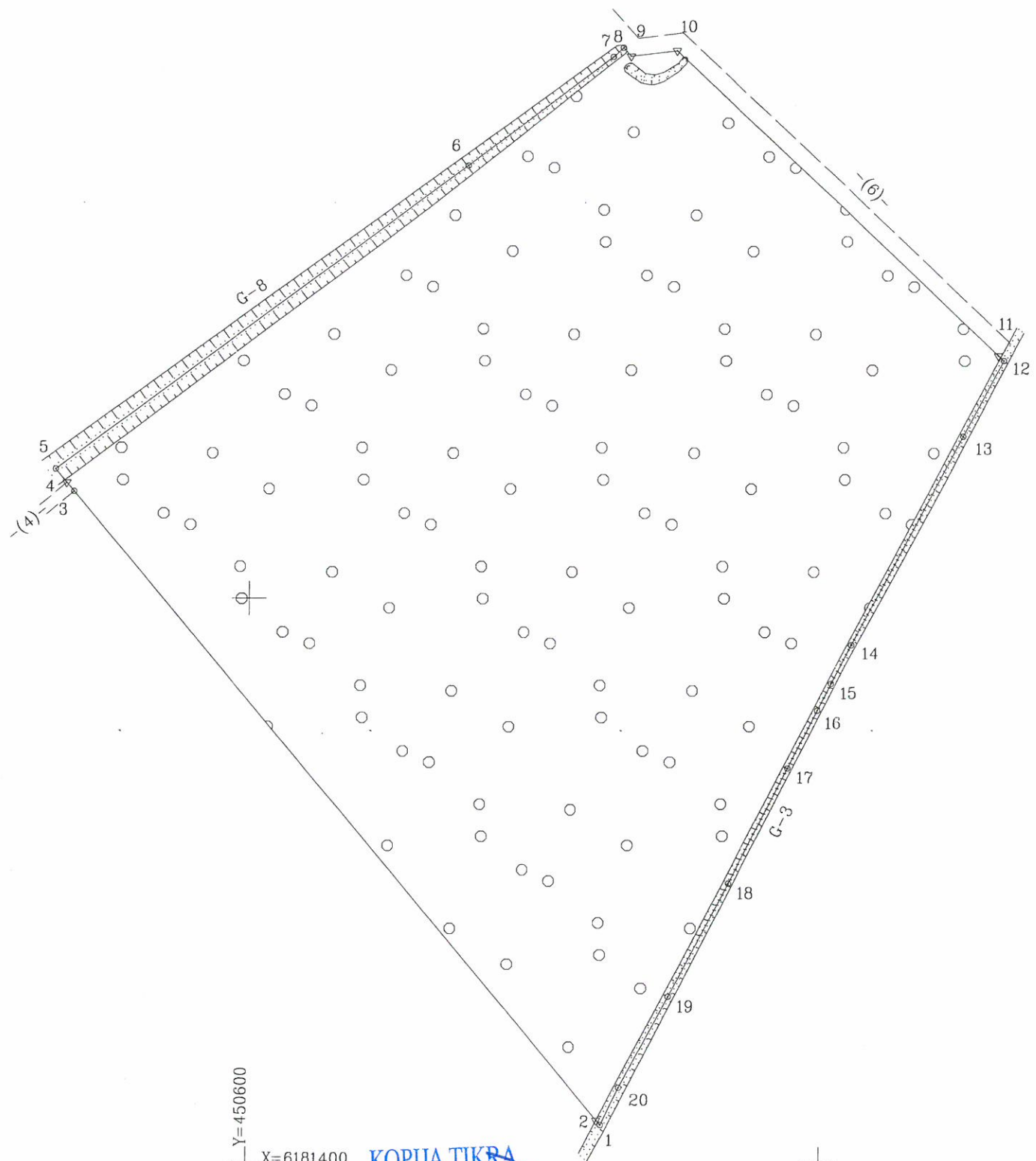
[Signature]
DAIVUTĖ
KEMEŽAITĖ

2017-01-23 15:40:26

KOPIJA ~~TKRA~~
[Signature]
2017-02-14
Miškotvarkos inžinierius
Kęstutis Jurgaitis



ŽEMĖS SKLYPO PLANAS M 1:2000
Sklypo plotas 63616 m²



Linijų anotacijų lentelė	
Gretimybė	Atstumas
1-2	2.18
2-3	288.87
3-4	4.00
4-5	6.24
5-6	178.85
6-7	63.38
7-8	4.73
8-9	3.97
9-10	15.91
10-11	156.58
11-12	2.58
12-13	30.20
13-14	83.39
14-15	15.32
15-16	10.68
16-17	22.90
17-18	45.57
18-19	44.96
19-20	36.27
20-1	14.65

Y=450600
X=6181400

KOPIJA TIKRA

Miškotvados inžinierius
Kestutis Jurgaitis
2017-02-14

SUTARTINIAI ŽENKLAI:

- ▼ žemės sklypo pastovūs riboženkliai
- žemės sklypo posūkio taškai, sutampantys su dirbtiniais arba natūraliais stabiliais vietovės objektais

Kadastro:	vieta	Pakapės	blokas					sklypas			
Žemės sklypo kadastro Nr.			9	1	4	2	0	0	0	5	0132

Gatvė, namo Nr.	Skl. Proj. Nr. 891
Kaimas (miestelis)	Sakalų
Seniūnija	Bubių
Miestas (rajonas)	Šiaulių r.
Apskritis	Šiaulių

Gretimybė	Gretimo žemės sklypo kadastro Nr.	Pastabos
1-3	9142/5:44	
3-4		Projektinis privažiavimas -(4)-
4-5	9101/5:44	
5-8	9101/5:117	
8-12		Projektinis privažiavimas -(6)-
12-1		Skl. Proj. Nr. 792

ŽEMĖS SKLYPO RIBOS
PAŽYMĖTOS KADASTRO ŽEMĖLAPYJE
2017-02-14
VI Registrų Kadastro specialistė ekspertė
Ina Katkienė
(pareigos) (parašas) (vardas, pavardė)

Su paženklintomis vietovėse žemės sklypo ribomis, aprašytais 2016 m. kovo mėn. 10 d. sklypo paženklinimo-parodymo akte, ir nustatyti plotu sutinku:
Žemės savininkas (naudotojas): Vytautas miškininkas
VI Šiaulių miškų urėdija
(vardas, pavardė) (parašas) (data)

Nacionalinės žemės tarnybos prie Žemės ūkio ministerijos
Šiaulių skyrius
Patikrino: vyr. spec. Sandra Bartasavičiūtė
Suderino: Laima Motiejūnaitė
(pareigos) (parašas) (vardas, pavardė) (data)

GEOMETRA

UAB "GEOMETRA" kvalifikacijos pažymėjimo Nr. 2M-M-2303

Pareigos	Parašas	Vardas, pavardė	Data
Sk. vadovė		L. Juškaitė	2016-05-20
Matininkas		M. Vaišvilas	2016-05-20

A.V.

ŽEMĖS SKLYPO PLANAS M 1: 2000

Sklypo plotas 63616 m²

Žemės sklypo kadastro Nr. 91420005

KOORDINAČIŲ ŽINIARAŠTIS

Koordinatinių sistema LKS-94							
Taško Nr.	Kodas	X	Y	Taško Nr.	Kodas	X	Y
1	R	6181413.71	450724.12				
2	R	6181415.35	450722.69				
3	R	6181637.82	450538.42				
4	R	6181640.90	450535.87				
5	R	6181645.70	450531.89				
6	R	6181752.87	450675.08				
7	R	6181791.21	450725.55				
8	R	6181794.46	450728.99				
9	R	6181791.48	450731.60				
10	R	6181793.36	450747.40				
11	R	6181685.80	450861.19				
12	R	6181684.02	450863.06				
13	R	6181657.22	450849.13				
14	R	6181583.48	450810.19				
15	R	6181569.89	450803.12				
16	R	6181560.34	450798.33				
17	R	6181539.87	450788.07				
18	R	6181499.13	450767.65				
19	R	6181459.11	450747.16				
20	R	6181426.95	450730.40				
SKLYPO CENTRO KOORDINATĖS							
Koordinatinių sistema		Koordinatės X/Y		Planšetės nomenklatūra			
Sistema, kurioje vykdyti matavimai		X=6181604 Y=450694		50/56			
Valstybinė LKS-1994		X=6181603 Y=450694		50/56			
Žiniaraštį sudarė		M. Vaisvilas 2M-M-2303 (parašas) (vardas ir pavardė, pažymėjimo Nr.)		2016-05-20 (data)			

Duomenys apie žemės naudojimo apribojimus

Eil. Nr.	Kodas	Apribojimai	Žemės plotas, m ²
1	2	3	4
1	21	XXI žemės sklype įrengtos valstybei priklausančios melioracijos sistemos bei įrenginiai	1408
2	26	XXVI. Miško naudojimo apribojimai	62208

SERVITUTAS

Eil. Nr.	Kodas	Servituto rūšis	Plotas m ²
-	-	-	-
-	-	-	-
-	-	-	-

KOPIJAVIMAS
2017-02-14
Mėskotvarkos inžinierius
Kestutis Jurgaitis

Ištrauka iš Lietuvos Administracinių teisinių pažeidimų kodekso:
47 straipsnis. Pastovių žemėnaudos riboženklų sunaikinimas arba gadinimas – užtraukia baudą nuo septyniasdešimt dviejų iki vieno šimto keturiasdešimt keturių eurų.



**NACIONALINĖS ŽEMĖS TARNYBOS
PRIE ŽEMĖS ŪKIO MINISTERIJOS
PLUNGĖS IR RIETAVO SKYRIUS**

Lietuvos Respublikos Aplinkos ministerijos
Miškų departamento
Miškininkystės skyriui
A. Juozapavičiaus g. 9,
LT-09311 Vilnius

2017-07-31 Nr. 36SD-2637 -(14.36.7.)
I _____ Nr. _____

DĖL LIETUVOS RESPUBLIKOS VYRIAUSYBĖS NUTARIMO PROJEKTO

Nacionalinės žemės tarnybos prie Žemės ūkio ministerijos Plungės ir Rietavo skyrius (toliau- Skyrius) teikia informaciją apie Valstybės įmonei Telšių miškų urėdijai numatomus perduoti patikėjimo teise valstybinės miškų ūkio paskirties žemės sklypus pagal suderintą sąrašą. Numatoma perduoti patikėjimo teise 8 žemės sklypus, iš kurių visi žemės sklypai suprojektuoti žemės reformos žemėtvarkos projektuose.

PRIDEDAMA:

1. VĮ Telšių miškų urėdijai perduodamų patikėjimo teise valstybinės miškų ūkio paskirties žemės sklypų sąrašas, 1 lapas.

2. VĮ Telšių miškų urėdijai perduodamų patikėjimo teise valstybinės miškų ūkio paskirties žemės sklypų Nekilnojamojo turto registro centrinio duomenų banko išrašų kopijos - 17 lapų ir sklypų planai - 8 lapai.

Skyriaus vedėjas

Steponas Januška

Vitalija Gandzevič, tel. 8 706 85 719, el. p. Vitalija.Gandzevic@nzt.lt



Biudžetinė įstaiga
Gedimino pr. 19
01103 Vilnius
<http://www.nzt.lt>

Duomenys kaupiami ir saugomi
Juridinių asmenų registre
Kodas 188704927

Biliūno g. 1
90122 Plungė
Tel. 8 706 85 713
Faks. 8 706 86 977
El. paštas plunge@nzt.lt



VĮ TELŠIŲ MIŠKŲ URĖDIJAI PERDUODAMŲ PATIKĖJIMO TEISE VALSTYBINĖS
MIŠKŲ ŪKIO PASKIRTIES ŽEMĖS SKLYPŲ SĄRAŠAS

2017-07-28
Plungė

Eil. Nr.	Savivaldybė	Seniūnija	Kadastrų vietovė	Žemės sklypo kadastrų numeris	Žemės sklypo unikalus numeris	Žemės sklypo plotas, hektarais	Pastabos
1.	Rietavo	Medingėnų	Daugėdų	6807/0003:218	4400-4228-0424	4,3477	Suprojektuotas žemės reformos projekte
2.	Plungės	Stalgėnų	Rapšaičių	6864/0005:269	4400-4448-6918	0,4140	Suprojektuotas žemės reformos projekte
3.	Plungės	Stalgėnų	Rapšaičių	6864/0005:270	4400-4488-4251	0,8501	Suprojektuotas žemės reformos projekte
4.	Plungės	Žem. Kalvarija	Vilkų	6814/0006:224	4400-4597-2272	0,4771	Suprojektuotas žemės reformos projekte
5.	Plungės	Žem. Kalvarija	Vilkų	6814/0006:225	4400-4658-2716	0,2914	Suprojektuotas žemės reformos projekte
6.	Plungės	Kulių	Mižuikių	6837/0006:249	4400-4585-0490	2,0349	Suprojektuotas žemės reformos projekte
7.	Plungės	Kulių	Mižuikių	6837/0006:250	4400-4585-0479	2,7511	Suprojektuotas žemės reformos projekte
8.	Plungės	Kulių	Didžiųjų Mostaičių	6837/0005:410	4400-4585-0535	16,4104	Suprojektuotas žemės reformos projekte

Suderinta:

Nacionalinės žemės tarnybos prie Žemės ūkio ministerijos
Plungės ir Rietavo skyriaus vedėjas
Steponas Januška

VĮ Telšių miškų urėdijos
Miškų urėdas Bronislavas Banys



[Handwritten signature]



VALSTYBĖS ĮMONĖ REGISTRŲ CENTRAS
Vinco Kudirkos g. 18-3, 03105 Vilnius, tel. (8 5) 2688 262, faks. (8 5) 2688 311, el.p. info@registrucentras.lt

NEKILNOJAMOJO TURTO REGISTRO CENTRINIO DUOMENŲ BANKO IŠRAŠAS

2017-07-20 14:41:00

1. Nekilnojamojo turto registre įregistruotas turtas:

Registro Nr.: 44/2148985

Registro tipas: Žemės sklypas

Sudarymo data: 2017-07-18

Plungės r. sav., Kulių sen., Didžiųjų Mostaičių k.

Registro tvarkytojas: Valstybės įmonės Registrų centro Telšių filialas

2. Nekilnojamieji daiktai:

2.1.

Žemės sklypas

Plungės r. sav., Kulių sen., Didžiųjų Mostaičių k.

Unikalus daikto numeris: 4400-4585-0535

Žemės sklypo kadastro numeris ir kadastro

vietovės pavadinimas: 6837/0005:410 Kulių k.v.

Daikto pagrindinė naudojimo paskirtis: Miškų ūkio

Žemės sklypo naudojimo būdas: Ūkinių miškų sklypai

Žemės sklypo plotas: 16.4104 ha

Miško žemės plotas: 15.4000 ha

Kitos žemės plotas: 1.0104 ha

Žemės ūkio naudmenų našumo balas: 21.8

Matavimų tipas: Žemės sklypas suformuotas atliekant kadastrinius matavimus

Indeksuota žemės sklypo vertė: 22899 Eur

Indeksuota žemės sklypo vertė be miško: 13 Eur

Indeksuota miško vertė: 22886 Eur

Indeksuota miško medynų vertė: 20962 Eur

Žemės sklypo vertė: 5578 Eur

Sklypo vertė be miško žemės ir medynų: 8 Eur

Miško žemės ir medynų vertė: 5570 Eur

Miško medynų vertė: 4367 Eur

Vidutinė rinkos vertė: 25672 Eur

Vidutinės rinkos vertės nustatymo data: 2017-04-20

Vidutinės rinkos vertės nustatymo būdas: Masinis vertinimas

Kadastro duomenų nustatymo data: 2017-04-26

3. Daikto priklausiniai iš kito registro: įrašų nėra

4. Nuosavybė:

4.1.

Nuosavybės teisė

Savininkas: LIETUVOS RESPUBLIKA, a.k. 111105555

Daiktas: žemės sklypas Nr. 4400-4585-0535, aprašytas p. 2.1.

Įregistravimo pagrindas: 2017-06-30 Nacionalinės žemės tarnybos teritorinio skyriaus vedėjo sprendimas Nr. 36SK-768-(14.36.110.)

Įrašas galioja: Nuo 2017-07-20

5. Valstybės ir savivaldybių žemės patikėjimo teisė:

5.1.

Valstybinės žemės patikėjimo teisė

Patikėtinis: Nacionalinė žemės tarnyba prie Žemės ūkio ministerijos, a.k. 188704927

Daiktas: žemės sklypas Nr. 4400-4585-0535, aprašytas p. 2.1.

Įregistravimo pagrindas: 2017-06-30 Nacionalinės žemės tarnybos teritorinio skyriaus vedėjo sprendimas Nr. 36SK-768-(14.36.110.)

Įrašas galioja: Nuo 2017-07-20

6. Kitos daiktinės teisės : įrašų nėra

7. Juridiniai faktai: įrašų nėra

8. Žymos: įrašų nėra

9. Specialiosios žemės ir miško naudojimo sąlygos:

- 9.1. XXVI. Miško naudojimo apribojimai
 Daiktas: žemės sklypas Nr. 4400-4585-0535, aprašytas p. 2.1.
 Įregistravimo pagrindas: 2017-06-30 Nacionalinės žemės tarnybos teritorinio skyriaus vedėjo sprendimas Nr. 36SK-768-(14.36.110.)
 Plotas: 15.40 ha
 Įrašas galioja: Nuo 2017-07-20
- 9.2. XXIII. Naudingųjų iškasenų telkiniai
 Daiktas: žemės sklypas Nr. 4400-4585-0535, aprašytas p. 2.1.
 Įregistravimo pagrindas: 2017-06-30 Nacionalinės žemės tarnybos teritorinio skyriaus vedėjo sprendimas Nr. 36SK-768-(14.36.110.)
 Plotas: 9.7381 ha
 Įrašas galioja: Nuo 2017-07-20
- 9.3. VI. Elektros linijų apsaugos zonos
 Daiktas: žemės sklypas Nr. 4400-4585-0535, aprašytas p. 2.1.
 Įregistravimo pagrindas: 2017-06-30 Nacionalinės žemės tarnybos teritorinio skyriaus vedėjo sprendimas Nr. 36SK-768-(14.36.110.)
 Plotas: 1.0802 ha
 Įrašas galioja: Nuo 2017-07-20

10. Daikto registravimas ir kadastro žymos:

- 10.1. Kadastrinius matavimus atliko (kadastro žyma)
 DAINIUS ŽVINKLYS
 Daiktas: žemės sklypas Nr. 4400-4585-0535, aprašytas p. 2.1.
 Įregistravimo pagrindas: 2008-05-07 Kvalifikacijos pažymėjimas Nr. 2M-M-58
 2017-04-26 Nekilnojamojo daikto kadastro duomenų byla
 Įrašas galioja: Nuo 2017-07-20
- 10.2. Suformuotas naujas (daikto registravimas)
 Daiktas: žemės sklypas Nr. 4400-4585-0535, aprašytas p. 2.1.
 Įregistravimo pagrindas: 2017-06-30 Nacionalinės žemės tarnybos teritorinio skyriaus vedėjo sprendimas Nr. 36SK-768-(14.36.110.)
 Įrašas galioja: Nuo 2017-07-20

11. Registro pastabos ir nuorodos: įrašų nėra

12. Kita informacija: įrašų nėra

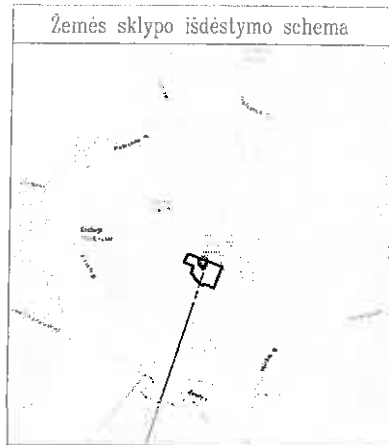
13. Informacija apie duomenų sandoriui tikslinimą: įrašų nėra

2017-07-20 14:41:00


Dokumentą atspausdino
 Registratorė

DAIVA
 ŠALTUPIENĖ

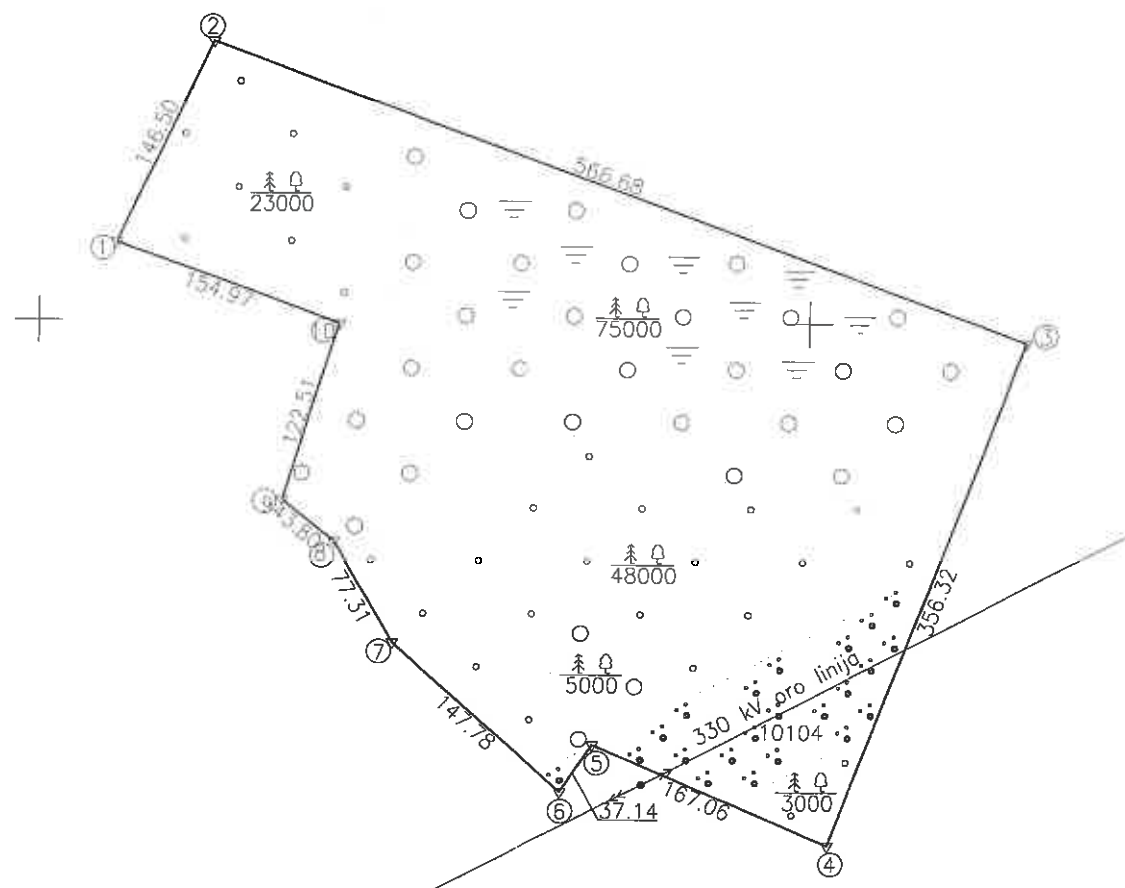




Objekto vieta



ŽEMĖS SKLYPO PLANAS M 1:5000 Sklypo plotas 164104 m²



X=6183000
Y=355500

164
Kopija

Kadastro:	vietovė	Kulių	blokas	sklypas
Žemės sklypo kadastro Nr.	6	8	3	7 0 0 0 5

Gatvė, namo Nr.	Proj. skl. 972-3
Kaimas (miestelis)	Didžiųjų Mostačių
Seniūnija	Kulių
Miestas (rajonas)	Plungės
Apskritis	Telsių

Gretimybė	Gretimo žemės sklypo kadastro Nr.	Pastabos
1-2	6837/0005:0210	
2-3	6837/0005:0373	Po kadastrinių matavimų
3-4	6837/0005:0372	Po kadastrinių matavimų
4-6	6837/0005:0108	
6-9	6837/0005:0030	Po kadastrinių matavimų
9-1	6837/0005:0205	

SKLYPO RIBOS PAŽYMĖTOS
KADASTRO ŽEMĖLAPYJE
VI REGISTRŲ CENTRO TELŠIŲ FILIALE
Kadastro specialistė
Virginija Norbutienė
parašas v. pavardė
20 17 m. 07 mėn. 18 d.

Su paženklintomis vietovėje žemės sklypo ribomis, aprašytomis 2017 m. kovo mėn. 31 d. žemės sklypo paženklinimo-parašymo akte, ir nustatytu plotu sutinku:
Žemės savininkas (naudotojas):

Vl Telsių miškų urėdija (vardas, pavardė) Vyriausiasis miškininkas (parašas) 2017.03.31 (data)
Arvydas Jokužys

Nacionalinės žemės tarnybos prie Žemės ūkio ministerijos Plungės ir Rietavo skyrius
Patikrino: (parašas) 2017-06-28
Suderino: (parašas) 2017-06-28
A.V.

UAB "GEOKADAS"
Gailašių g. 24-2, Vilnius, LT-14193, /k. 304168856. tel.: +370 62 303388
MATININKAS VARDAS PAVARDĖ (parašas) DATA
Dainius Žvinklys 2017.04.20
UAB "Geokadas" -2-A.V.

ŽEMĖS SKLYPO PLANAS M 1:5000

Sklypo plotas 164104 m²

Žemės sklypo kadastro Nr. 6 2 3 7 0 0 0 5 110

KOORDINACIJŲ ŽINIARAŠTIS

Koordinacijų sistema LKS-94							
Taško Nr.	Kodas	X	Y	Taško Nr.	Kodas	X	Y
1	R	6183551.62	355549.96				
2	R	6183684.78	355611.03				
3	R	6183487.80	356142.37				
4	R	6183154.11	356017.41				
5	R	6183220.26	355864.00				
6	R	6183189.24	355843.58				
7	R	6183287.45	355733.15				
8	R	6183354.16	355694.07				
9	R	6183381.31	355659.70				
10	R	6183498.46	355695.53				

SKLYPO CENTRO KOORDINATĖS		
Koordinacijų sistema	Koordinatės X/Y	Planšetės nomenklatūra
Valstybinė LKS-1994	X=6183405 Y=355883	31/56
Žiniaraštį sudarė	Dainius Žvinklys 2M-M-58 (parasas) (vardas ir pavardė, pažymėjimo Nr.)	2017.04.20 (data)

Duomenys apie žemės naudojimo apribojimus

Eil. Nr.	Kodas	Apribojimai	Žemės plotas, m ²
1	2	3	4
1	6	VI. Elektros linijų apsaugos zonos	10802
2	23	XXIII. Naudingųjų iškasenų telkiniai	97381
3	26	XXVI. Miško naudojimo apribojimai	164000
-	-	-	-

SERVITUTAS

Eil. Nr.	Kodas	Servituto rūšis	Plotas m ²
-	-	-	-
-	-	-	-
-	-	-	-
-	-	-	-
-	-	-	-

Ištrauka iš Lietuvos Respublikos Administracinių nusizengimų kodekso:

112 straipsnis. Nuolatinių žemėnaudos riboženklų sunaikinimas arba sugadinimas užtraukia baudą -- nuo septyniadesimt iki vieno šimto keturiasdesimt eurų.

Kopija tikra

Vyr. specialistė (teisininkė)
Rita Latakiene

Plungės
Rietavo
skyrius

2017-08-01



VALSTYBĖS ĮMONĖ REGISTRŲ CENTRAS
Vincio Kudirkos g. 18-3, 03105 Vilnius, tel. (8 5) 2688 262, faks. (8 5) 2688 311, el.p. info@registrucentras.lt

NEKILNOJAMOJO TURTO REGISTRO CENTRINIO DUOMENŲ BANKO IŠRAŠAS
TIK VIDINIAM NAUDOJIMUI

2017-07-25 14:47:57

1. Nekilnojamojo turto registre įregistruotas turtas:

Registro Nr.: **44/2149307**
Registro tipas: **Žemės sklypas**
Sudarymo data: **2017-07-20**
Versija (versijos data): **2 (2017-07-25)**
Statusas: **Visiškai sutvarkyti ir juridškai teisingi duomenys**
Būklė: **Sutvarkytas**
Plungės r. sav., Kulių sen., Mižuikų k.
Registro tvarkytojas: **Valstybės įmonės Registrų centro Telšių filialas**

2. Nekilnojamieji daiktai:

2.1. **Žemės sklypas**
Plungės r. sav., Kulių sen., Mižuikų k.
Unikalus daikto numeris: **4400-4585-0490**
Žemės sklypo kadastro numeris ir kadastro
vietovės pavadinimas: **6837/0006:249 Kulių k.v.**
Daikto pagrindinė naudojimo paskirtis: **Miškų ūkio**
Žemės sklypo naudojimo būdas: **Ūkinių miškų sklypai**
Žemės sklypo plotas: **2.0349 ha**
Miško žemės plotas: **1.7000 ha**
Kitos žemės plotas: **0.3349 ha**
iš jo: medžių ir krūmų želdinių plotas: **0.3349 ha**
Žemės ūkio naudmenų našumo balas: **21.8**
Matavimų tipas: **Žemės sklypas suformuotas atliekant kadastrinius matavimus**
Indeksuota žemės sklypo vertė: **2086 Eur**
Indeksuota žemės sklypo vertė be miško: **6 Eur**
Indeksuota miško vertė: **2080 Eur**
Indeksuota miško medynų vertė: **1718 Eur**
Žemės sklypo vertė: **588 Eur**
Sklypo vertė be miško žemės ir medynų: **4 Eur**
Miško žemės ir medynų vertė: **584 Eur**
Miško medynų vertė: **358 Eur**
Vidutinė rinkos vertė: **2550 Eur**
Vidutinės rinkos vertės nustatymo data: **2017-04-26**
Vidutinės rinkos vertės nustatymo būdas: **Masinis vertinimas**
Kadastro duomenų nustatymo data: **2017-04-26**

3. Daikto priklausiniai iš kito registro: įrašų nėra**4. Nuosavybė:**

4.1. **Nuosavybės teisė**
Savininkas: **LIETUVOS RESPUBLIKA, a.k. 111105555**
Daiktas: **žemės sklypas Nr. 4400-4585-0490, aprašytas p. 2.1.**
Įregistravimo pagrindas: **2017-06-30 Nacionalinės žemės tarnybos teritorinio skyriaus vedėjo sprendimas Nr. 36SK-767-(14.36.110.)**
Įrašas galioja: **Nuo 2017-07-25**

5. Valstybės ir savivaldybių žemės patikėjimo teisė:

5.1. **Valstybinės žemės patikėjimo teisė**
Patikėtinis: **Nacionalinė žemės tarnyba prie Žemės ūkio ministerijos, a.k. 188704927**
Daiktas: **žemės sklypas Nr. 4400-4585-0490, aprašytas p. 2.1.**
Įregistravimo pagrindas: **2017-06-30 Nacionalinės žemės tarnybos teritorinio skyriaus vedėjo sprendimas Nr. 36SK-767-(14.36.110.)**
Įrašas galioja: **Nuo 2017-07-25**

Kopija tikra
[Signature]

6. Kitos daiktinės teisės :

6.1.

Kelio servitutas - teisė važiuoti transporto priemonėmis,
naudotis pėsčiųjų taku, varyti galvijus (viešpataujantis)
Daiktas: žemės sklypas Nr. 4400-4585-0490, aprašytas p. 2.1.
[registravimo pagrindas: 2017-06-30 Nacionalinės žemės tarnybos teritorinio
skyriaus vedėjo sprendimas Nr. 36SK-767-(14.36.110.)
Plotas: 0.0532 ha
Aprašymas: Žemės sklypo plane pažymėtas simboliu "S".
[rašas galioja: Nuo 2017-07-25

7. Juridiniai faktai: įrašų nėra**8. Žymos:** įrašų nėra**9. Specialiosios žemės ir miško naudojimo sąlygos:**

9.1.

XXVI. Miško naudojimo apribojimai
Daiktas: žemės sklypas Nr. 4400-4585-0490, aprašytas p. 2.1.
[registravimo pagrindas: 2017-06-30 Nacionalinės žemės tarnybos teritorinio
skyriaus vedėjo sprendimas Nr. 36SK-767-(14.36.110.)
Plotas: 1.70 ha
[rašas galioja: Nuo 2017-07-25

9.2.

VI. Elektros linijų apsaugos zonos
Daiktas: žemės sklypas Nr. 4400-4585-0490, aprašytas p. 2.1.
[registravimo pagrindas: 2017-06-30 Nacionalinės žemės tarnybos teritorinio
skyriaus vedėjo sprendimas Nr. 36SK-767-(14.36.110.)
Plotas: 0.0083 ha
[rašas galioja: Nuo 2017-07-25

10. Daikto registravimas ir kadastro žymos:

10.1.

Kadastrinius matavimus atliko (kadastro žyma)
DAINIUS ŽVINKLYS
Daiktas: žemės sklypas Nr. 4400-4585-0490, aprašytas p. 2.1.
[registravimo pagrindas: 2008-05-07 Kvalifikacijos pažymėjimas Nr. 2M-M-58
2017-04-26 Nekilnojamojo daikto kadastro duomenų byla
[rašas galioja: Nuo 2017-07-25

10.2.

Suformuotas naujas (daikto registravimas)
Daiktas: žemės sklypas Nr. 4400-4585-0490, aprašytas p. 2.1.
[registravimo pagrindas: 2017-06-30 Nacionalinės žemės tarnybos teritorinio
skyriaus vedėjo sprendimas Nr. 36SK-767-(14.36.110.)
[rašas galioja: Nuo 2017-07-25

11. Registro pastabos ir nuorodos: įrašų nėra**12. Kita informacija:** įrašų nėra**13. Informacija apie duomenų sandoriui tikslinimą:** įrašų nėra

2017-07-25 14:47:57

Dokumentą atspausdino
Registratore

DAIVA
ŠALTUPIENĖ

Kopija tikra

Vyr. specialistė (teisininkė)
Rita Latakievičienė

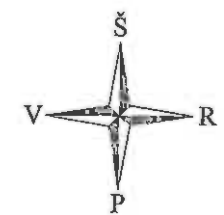
Plungės
ir
Rietavo
skyrius

2017-08-01

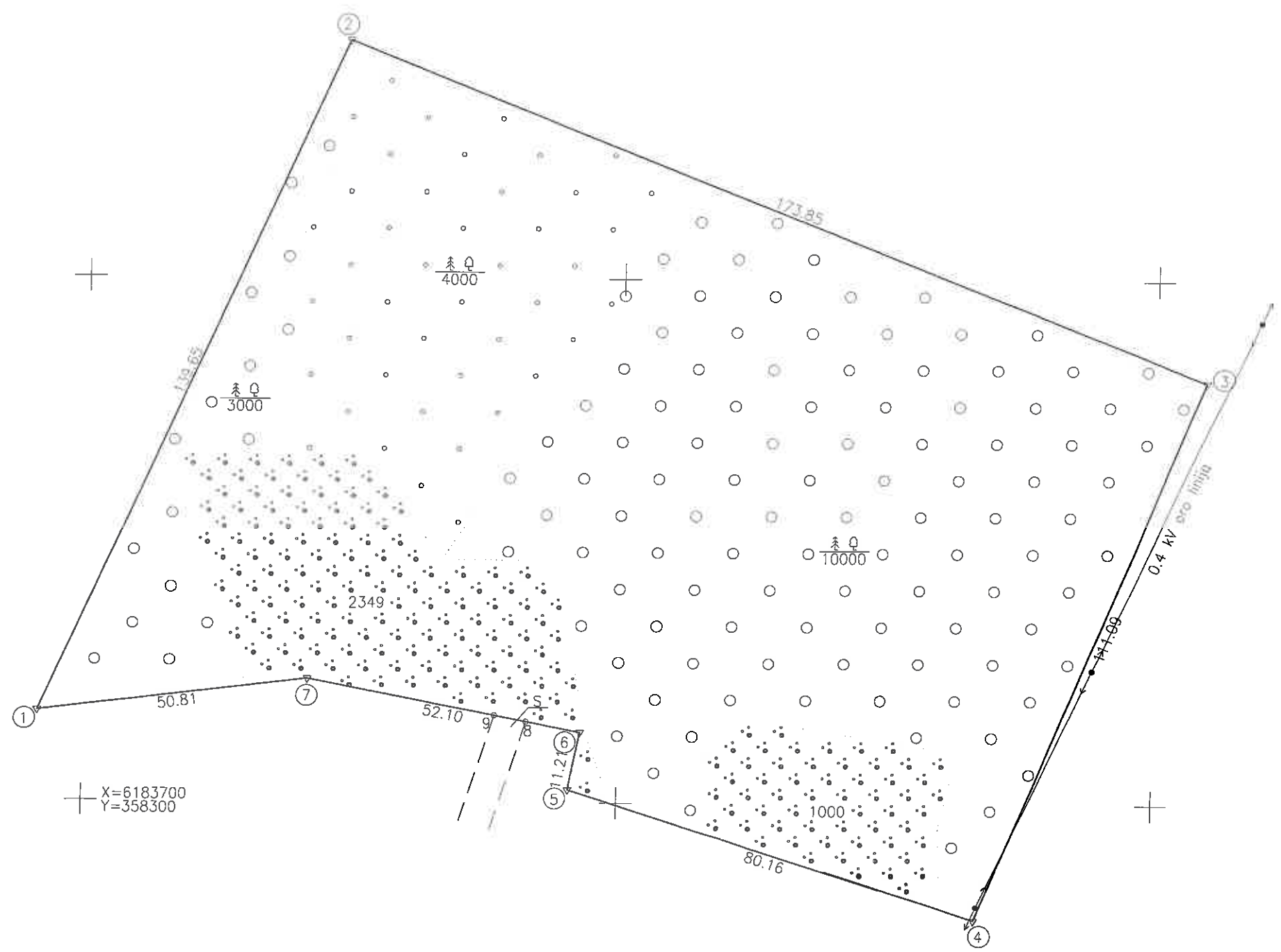
Žemės sklypo išdėstymo schema

ŽEMĖS SKLYPO PLANAS M 1:1000

Sklypo plotas 20349 m²



Objekto vieta



Kadastro:	vieta:	Kulių	blokas:	sklypas:
Žemės sklypo kadastro Nr.:			6 8 3 7 0 0 0 6	0249

Gatvė, namo Nr.	Proj. skl. 972-2
Kaimas (miestelis)	Mizuikų
Seniūnija	Kulių
Miestas (rajonas)	Plungės
Apskritis	Telšių

Gretimybė	Gretimo žemės sklypo kadastro Nr.	Pastabos
1-2	6837/0006:0096	
2-3	6837/0006:0226	Po kadastrinių matavimų
3-4	6837/0006:0225	Po kadastrinių matavimų
4-1	6837/0006:0248	Po kadastrinių matavimų

SKLYPO RIBOS PAŽYMĖTOS
KADASTRO ŽEMĖLAPVJE
VI REGISTRO CENTRO TELŠIŲ FILIALE
Kadastro specialistė
Virginija Norbutienė
pareigos
2017 m. 07 mėn. 20 d.



Su paženklinomis vietovėje žemės sklypo ribomis, aprašytais 2017 m. kovo mėn. 31 d. žemės sklypo paženklinimo-parodymo akte, ir nustatytu plotu sutinku:
Žemės savininkas (naudotojas):

VI Telšių miškų urėdija
(vardas, pavardė) Vyriausiasis miškininkas
Arvydas Jokužys (parašas) 2017.03.31 (data)

Nacionalinės žemės tarnybos prie Žemės ūkio ministerijos
Plungės ir Rietavo skyrius
ITALIJA GANDZEVIC
2017-06-28
Patikrino:
Suderino:
(parašas) Plungės ir Rietavo skyrius
(parašas) Steponas JANUŠKA
(data) 2017-06-28
A.V.

UAB "GEOKADAS"
Gailašių g. 24-2, Vilnius, LT-14193, Į/k. 304168856, tel.: +370 62 303389
MATININKAS
VARDAS PAVARDĖ
Dainius Žvinklys
PARAŠAS
DATA
2017.04.11
UAB "Geokadas"
-2- A.V.

ŽEMĖS SKLYPO PLANAS M 1:1000

Sklypo plotas 20349 m²

Žemės sklypo kadastro Nr. 6 8 3 7 0 0 0 6 0249

KOORDINACIJŲ ŽINIARAŠTIS

Koordinacijų sistema LKS-94							
Taško Nr.	Kodas	X	Y	Taško Nr.	Kodas	X	Y
1	R	6183717.15	358291.53				
2	R	6183844.94	358347.84				
3	R	6183780.63	358509.36				
4	R	6183677.83	358467.24				
5	R	6183702.49	358390.97				
6	R	6183713.50	358393.09				
7	R	6183723.44	358341.95				
8	S	6183715.49	358382.83				
9	S	6183716.64	358376.95				

SKLYPO CENTRO KOORDINATĖS		
Koordinacijų sistema	Koordinatės X/Y	Planšetės nomenklatura
Valstybinė LKS-1994	X=6183759 Y=358406	31/56
Žiniaraštį sudarė	Dainius Žvinklys 2M-M-58 (parašas)	2017.04.14 (data)

Ištrauka iš Lietuvos Administracinių nusizengimų kodekso:

112 straipsnis. Nuolatinių žemėnaudos riboženkių sunaikinimas arba sugadinimas užtraukia baudą nuo septyniadesimt iki vieno šimto keturiasdesimt eurų.

Duomenys apie žemės naudojimo apribojimus

Eil. Nr.	Kodas	Apribojimai	Žemės plotas, m ²
1	2	3	4
1	6	VI. Elektros linijų apsaugos zonos	83
2	26	XXVI. Miško naudojimo apribojimai	17000
-	-	-	-
-	-	-	-

SERVITUTAS

Eil. Nr.	Kodas	Servituto rūšis	Plotas m ²
1	114	S - Kelio servitutas - teisė važiuoti transporto priemonėmis, naudotis pėsčiųjų taku, varyti galvijus (viespataujantis)	532
-	-	-	-
-	-	-	-
-	-	-	-

Kopija tikra

Vr. specialistė (teisininkė)
Rita Latakienė
Plungės ir Rietavo skyrius

2017-08-01



VALSTYBĖS ĮMONĖ REGISTRŲ CENTRAS
Vincio Kudirkos g. 18-3, 03105 Vilnius, tel. (8 5) 2688 262, faks. (8 5) 2688 311, el.p. info@registrucentras.lt

NEKILNOJAMOJO TURTO REGISTRO CENTRINIO DUOMENŲ BANKO IŠRAŠAS

2017-07-25 14:36:01

1. Nekilnojamojo turto registre įregistruotas turtas:

Registro Nr.: 44/2149558

Registro tipas: Žemės sklypas

Sudarymo data: 2017-07-20

Plungės r. sav., Kulių sen., Mižuikų k.

Registro tvarkytojas: Valstybės įmonės Registrų centro Telšių filialas

2. Nekilnojamieji daiktai:

2.1.

Žemės sklypas

Plungės r. sav., Kulių sen., Mižuikų k.

Unikalus daikto numeris: 4400-4585-0479

Žemės sklypo kadastro numeris ir kadastro

vietovės pavadinimas: 6837/0006:250 Kulių k.v.

Daikto pagrindinė naudojimo paskirtis: Miškų ūkio

Žemės sklypo naudojimo būdas: Ūkinių miškų sklypai

Žemės sklypo plotas: 2.7511 ha

Miško žemės plotas: 2.7511 ha

Nusausintos žemės plotas: 0.0745 ha

Žemės ūkio naudmenų našumo balas: 21.8

Matavimų tipas: Žemės sklypas suformuotas atliekant kadastrinius matavimus

Indeksuota žemės sklypo vertė: 2862 Eur

Indeksuota miško vertė: 2862 Eur

Indeksuota miško medynų vertė: 2304 Eur

Žemės sklypo vertė: 829 Eur

Miško žemės ir medynų vertė: 829 Eur

Miško medynų vertė: 480 Eur

Vidutinė rinkos vertė: 3084 Eur

Vidutinės rinkos vertės nustatymo data: 2017-07-25

Vidutinės rinkos vertės nustatymo būdas: Masinis vertinimas

Kadastro duomenų nustatymo data: 2017-04-25

3. Daikto priklausiniai iš kito registro: įrašų nėra

4. Nuosavybė:

4.1.

Nuosavybės teisė

Savininkas: LIETUVOS RESPUBLIKA, a.k. 111105555

Daiktas: žemės sklypas Nr. 4400-4585-0479, aprašytas p. 2.1.

Įregistravimo pagrindas: 2017-06-30 Nacionalinės žemės tarnybos teritorinio skyriaus vedėjo sprendimas Nr. 36SK-769- (14.36.110.)

Įrašas galioja: Nuo 2017-07-25

5. Valstybės ir savivaldybių žemės patikėjimo teisė:

5.1.

Valstybinės žemės patikėjimo teisė

Patikėtinis: Nacionalinė žemės tarnyba prie Žemės ūkio ministerijos, a.k. 188704927

Daiktas: žemės sklypas Nr. 4400-4585-0479, aprašytas p. 2.1.

Įregistravimo pagrindas: 2017-06-30 Nacionalinės žemės tarnybos teritorinio skyriaus vedėjo sprendimas Nr. 36SK-769- (14.36.110.)

Įrašas galioja: Nuo 2017-07-25

6. Kitos daiktinės teisės : įrašų nėra

7. Juridiniai faktai: įrašų nėra

8. Žymos: įrašų nėra

Kopija tikra

9. Specialiosios žemės ir miško naudojimo sąlygos:

- 9.1. **XXIX. Paviršinio vandens telkinių pakrantės apsaugos juostos**
 Daiktas: žemės sklypas Nr. 4400-4585-0479, aprašytas p. 2.1.
 [registravimo pagrindas: 2017-06-30 Nacionalinės žemės tarnybos teritorinio skyriaus vedėjo sprendimas Nr. 36SK-769- (14.36.110.)
 Plotas: 0.0475 ha
 [rašas galioja: Nuo 2017-07-25
- 9.2. **XXVI. Miško naudojimo apribojimai**
 Daiktas: žemės sklypas Nr. 4400-4585-0479, aprašytas p. 2.1.
 [registravimo pagrindas: 2017-06-30 Nacionalinės žemės tarnybos teritorinio skyriaus vedėjo sprendimas Nr. 36SK-769- (14.36.110.)
 Plotas: 2.7511 ha
 [rašas galioja: Nuo 2017-07-25
- 9.3. **XXI. Žemės sklypai, kuriuose įrengtos valstybei priklausančios melioracijos sistemos bei įrenginiai**
 Daiktas: žemės sklypas Nr. 4400-4585-0479, aprašytas p. 2.1.
 [registravimo pagrindas: 2017-06-30 Nacionalinės žemės tarnybos teritorinio skyriaus vedėjo sprendimas Nr. 36SK-769- (14.36.110.)
 Plotas: 0.0745 ha
 [rašas galioja: Nuo 2017-07-25

10. Daikto registravimas ir kadastro žymos:

- 10.1. **Kadastrinius matavimus atliko (kadastro žyma) DAINIUS ŽVINKLYS**
 Daiktas: žemės sklypas Nr. 4400-4585-0479, aprašytas p. 2.1.
 [registravimo pagrindas: 2008-05-07 Kvalifikacijos pažymėjimas Nr. 2M-M-58
 2017-04-25 Nekilnojamojo daikto kadastro duomenų byla
 [rašas galioja: Nuo 2017-07-25
- 10.2. **Suformuotas naujas (daikto registravimas)**
 Daiktas: žemės sklypas Nr. 4400-4585-0479, aprašytas p. 2.1.
 [registravimo pagrindas: 2017-06-30 Nacionalinės žemės tarnybos teritorinio skyriaus vedėjo sprendimas Nr. 36SK-769- (14.36.110.)
 [rašas galioja: Nuo 2017-07-25

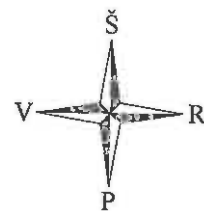
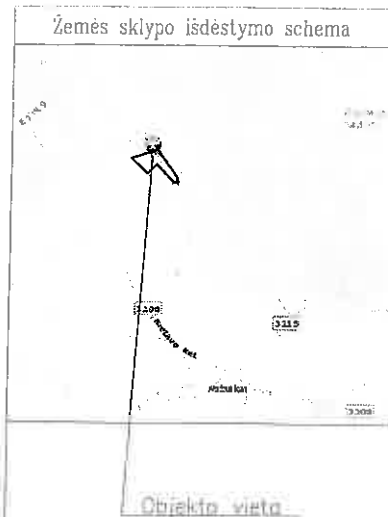
11. Registro pastabos ir nuorodos: įrašų nėra**12. Kita informacija: įrašų nėra****13. Informacija apie duomenų sandoriui tikslinimą: įrašų nėra**

2017-07-25 14:36:01

Dokumentą atspausdino
RegistratoreDAIVA
ŠALTUPIENĖ

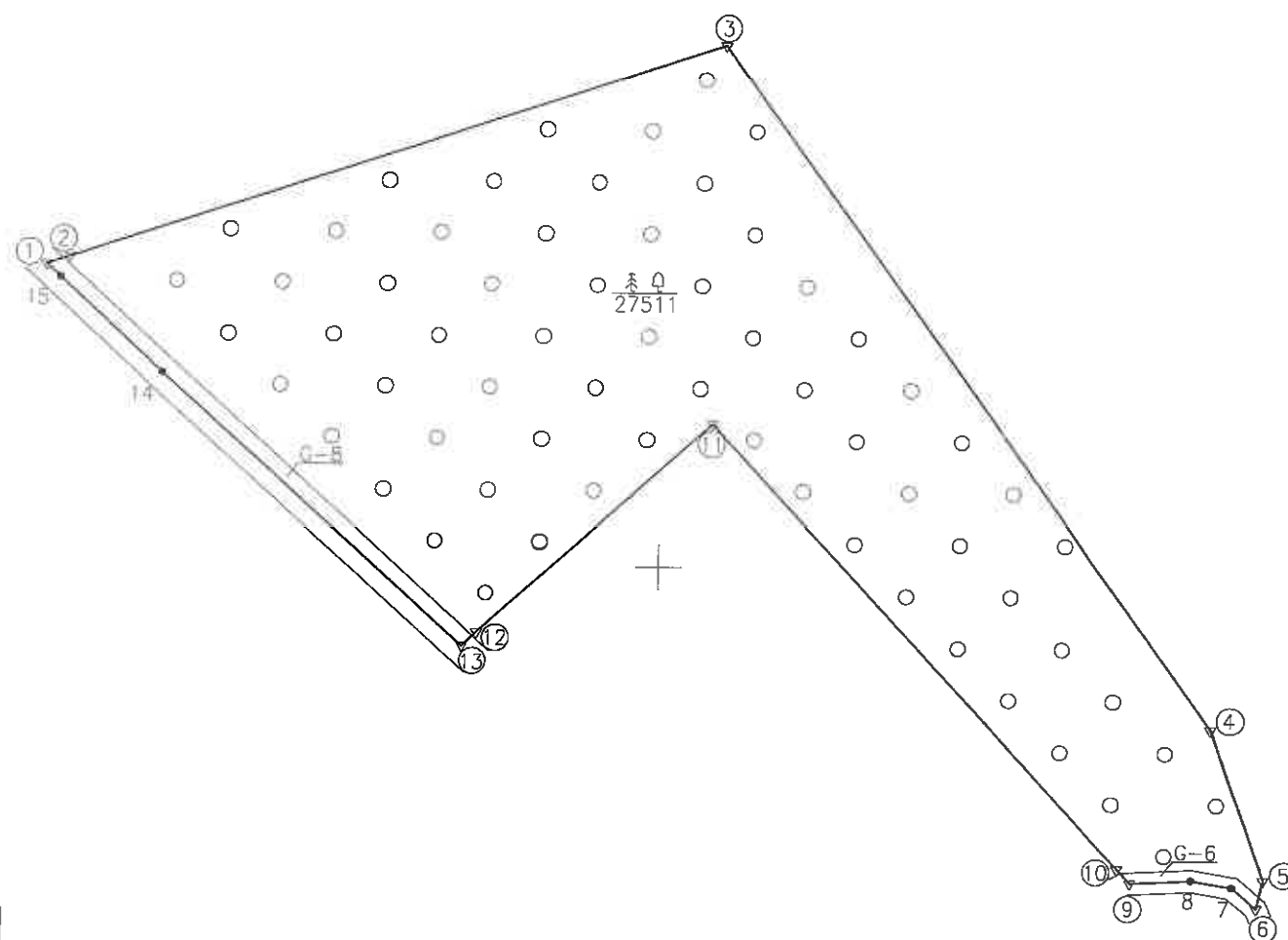
2017-08-01

Žemės sklypo išdėstymo schema



ŽEMĖS SKLYPO PLANAS M 1:2000 Sklypo plotas 27511 m²

X=6188400
Y=3588800



Linijų anotacijų lentelė

Gretimybė	Atstumas
1-2	6.61
2-3	183.81
3-4	227.62
4-5	43.49
5-6	7.84
6-7	8.55
7-8	11.02
8-9	16.21
9-10	5.24
10-11	163.05
11-12	84.09
12-13	5.51
13-14	109.34
14-15	37.88
15-1	5.12

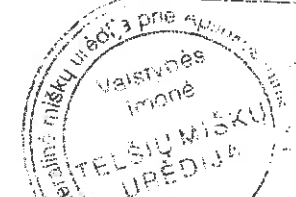
Kopija
168

Kadastras:	vietovė	Kulių	blokas	sklypas
Žemės sklypo kadastro Nr.	6	8	3	7 0 0 0 6

Gatvė, namo Nr.	Proj. skl. 972-1
Kaimas (miestelis)	Mižuikų
Seniūnija	Kulių
Miestas (rajonas)	Plungės
Apskritis	Telšių

Gretimybė	Gretimo žemės sklypo kadastro Nr.	Pastabos
1-6	6834/0005:0299	
6-9	6837/0006:0199	Griovys 6 m
9-13	6837/0006:0100	
13-1	6837/0006:0021	Griovys 8 m

SKLYPO RIBOS PAŽYMĖTOS
KADASTRO ŽEMĖLAPYJE
VI REGISTRO CENTRO TELŠIŲ FILIALE
Kadastro specialistė
Virginija Norbutienė
paršas 20 17 m. 07 mėn. 20 d.



Su paženklintomis vietovėse žemės sklypo ribomis, aprašytomis 2017 m. kovo mėn. 31 d. žemės sklypo paženklavimo-parodymo akte, ir nustatytu plotu sutinku:
Žemės savininkas (naudotojas):

VI Telšių miškų urėdija (vardas, pavardė) Vyriausiasis miškininkas Arvydas Jokužys (parašas) 2017.03.31 (data)

Nacionalinės žemės tarnybos prie Žemės ūkio ministerijos
Plungės ir Rietavo skyrius
Patikrino: VILJA GANDZEVIC 2017-06-28
Suderino: (parašas) Plungės ir Rietavo skyrius Vedėjas 2017-06-28
A.V.

UAB "GEOKADAS"

Gailaišių g. 24-2, Vilnius, LT-14193, l/k. 304168856. tel.: +370 62 303388

MATININKAS	VARDAS PAVARDĖ	PARAŠAS	DATA
	Dainius Žvinklys		2017.04.03

A.V.

ŽEMĖS SKLYPO PLANAS M 1:2000

Sklypo plotas 27511 m²

Žemės sklypo kadastro Nr. 6 8 3 7 0 0 0 6 0250

KOORDINAČIŲ ŽINIARAŠTIS

Koordinatinių sistema LKS-94							
Taško Nr.	Kodas	X	Y	Taško Nr.	Kodas	X	Y
1	R	6188280.69	358635.26				
2	R	6188282.82	358641.54				
3	R	6188342.08	358815.54				
4	R	6188157.22	358948.35				
5	R	6188116.24	358962.90				
6	R	6188108.60	358961.15				
7	R	6188114.21	358954.70				
8	R	6188116.00	358943.83				
9	R	6188115.17	358927.64				
10	R	6188119.03	358924.09				
11	R	6188239.06	358813.73				
12	R	6188181.94	358752.02				
13	R	6188178.19	358747.98				
14	R	6188251.53	358666.88				
15	R	6188277.22	358639.04				

SKLYPO CENTRO KOORDINATĖS

Koordinatinių sistema	Koordinatės X/Y	Planšetės nomenklatūra
Valstybinė LKS-1994	X=6188261 Y=358790	31/57
Žiniaraštį sudarė	Dainius Žvinklys 2M-M-58 (parašas) (vardas ir pavardė, pažymėjimo Nr.)	2017.04.03 (data)

Ištrauka iš Lietuvos Respublikos Administracinių teisių pažeidimų kodekso:

112 straipsnis. Nuolatinių žemėnaudos riboženklų sunaikinimas arba sugadinimas užtraukia baudą
-- nuo septyniadesimt iki vieno šimto keturiasdesimt eurų.

Duomenys apie žemės naudojimo apribojimus

Eil. Nr.	Kodas	Apribojimai	Žemės plotas, m ²
1	2	3	4
1	21	XX. Žemės sklypai, kuriuose įrengtos valstybei priklausančios melioracijos sistemos bei įrenginiai	745
2	26	XXVI. Miško naudojimo apribojimai	27511
3	64	XXIX. Paviršinio vandens telkinių pakrantės apsaugos juostos	475
--	--	--	--

SERVITUTAS

Eil. Nr.	Kodas	Servituto rūšis	Plotas m ²
--	--	--	--
--	--	--	--
--	--	--	--
--	--	--	--
--	--	--	--

Kopija tikra
Išr. specialistė (teisininkė)
Rita Latakiene
Plungės ir Rietavo skyrius
2017-08-01



NEKILNOJAMOJO TURTO REGISTRO CENTRINIO DUOMENŲ BANKO IŠRAŠAS

2017-01-19 13:02:11

1. Nekilnojamojo turto registre įregistruotas turtas:

Registro Nr.: 44/2108046

Registro tipas: Žemės sklypas

Sudarymo data: 2017-01-13

Plungės r. sav., Stalgėnų sen., Rapšaičių k.

Registro tvarkytojas: Valstybės įmonės Registrų centro Telšių filialas

2. Nekilnojamieji daiktai:

2.1.

Žemės sklypas

Plungės r. sav., Stalgėnų sen., Rapšaičių k.

Unikalus daikto numeris: 4400-4448-6918

Žemės sklypo kadastro numeris ir

kadastro vietovės pavadinimas: 6864/0005:269 Stalgėnų k.v.

Daikto pagrindinė naudojimo paskirtis: Miškų ūkio

Žemės sklypo naudojimo būdas: Ūkinių miškų sklypai

Žemės sklypo plotas: 0.4140 ha

Kitos žemės plotas: 0.4140 ha

Žemės ūkio naudmenų našumo balas: 21.8

Matavimų tipas: Žemės sklypas suformuotas atliekant kadastrinius matavimus

Indeksuota žemės sklypo vertė: 21 Eur

Žemės sklypo vertė: 13 Eur

Vidutinė rinkos vertė: 337 Eur

Vidutinės rinkos vertės nustatymo data: 2016-12-15

Vidutinės rinkos vertės nustatymo būdas: Masinis vertinimas

Kadastro duomenų nustatymo data: 2016-12-15

3. Daikto priklausiniai iš kito registro: įrašų nėra

4. Nuosavybė:

4.1.

Nuosavybės teisė

Savininkas: LIETUVOS RESPUBLIKA, a.k. 111105555

Daiktas: žemės sklypas Nr. 4400-4448-6918, aprašytas p. 2.1.

Įregistravimo pagrindas: 2017-01-09 Nacionalinės žemės tarnybos teritorinio skyriaus vedėjo sprendimas Nr. 36SK-38-(14.36.110.)

Įrašas galioja: Nuo 2017-01-19

5. Valstybės ir savivaldybių žemės patikėjimo teisė:

5.1.

Valstybinės žemės patikėjimo teisė

Patikėtinis: Nacionalinė žemės tarnyba prie Žemės ūkio ministerijos, a.k. 188704927

Daiktas: žemės sklypas Nr. 4400-4448-6918, aprašytas p. 2.1.

Įregistravimo pagrindas: 2017-01-09 Nacionalinės žemės tarnybos teritorinio skyriaus vedėjo sprendimas Nr. 36SK-38-(14.36.110.)

Įrašas galioja: Nuo 2017-01-19

6. Kitos daiktinės teisės : įrašų nėra

7. Juridiniai faktai: įrašų nėra

8. Žymos: įrašų nėra

9. Specialiosios žemės ir miško naudojimo sąlygos:

9.1.

XXVI. Miško naudojimo apribojimai

Daiktas: žemės sklypas Nr. 4400-4448-6918, aprašytas p. 2.1.

Įregistravimo pagrindas: 2017-01-09 Nacionalinės žemės tarnybos teritorinio skyriaus vedėjo sprendimas Nr. 36SK-38-(14.36.110.)

Plotas: 0.414 ha

Įrašas galioja: Nuo 2017-01-19

XIX. Nekilnojamųjų kultūros vertybių teritorija ir apsaugos zonos

9.2.

Daiktas: žemės sklypas Nr. 4400-4448-6918, aprašytas p. 2.1.
 [registravimo pagrindas: 2017-01-09 Nacionalinės žemės tarnybos teritorinio
 skyriaus vedėjo sprendimas Nr. 36SK-38-(14.36.110.)
 Plotas: 0.0795 ha
 [rašas galioja: Nuo 2017-01-19

9.3. VI. Elektros linijų apsaugos zonos
 Daiktas: žemės sklypas Nr. 4400-4448-6918, aprašytas p. 2.1.
 [registravimo pagrindas: 2017-01-09 Nacionalinės žemės tarnybos teritorinio
 skyriaus vedėjo sprendimas Nr. 36SK-38-(14.36.110.)
 [rašas galioja: Nuo 2017-01-19

9.4. II. Kelių apsaugos zonos
 Daiktas: žemės sklypas Nr. 4400-4448-6918, aprašytas p. 2.1.
 [registravimo pagrindas: 2017-01-09 Nacionalinės žemės tarnybos teritorinio
 skyriaus vedėjo sprendimas Nr. 36SK-38-(14.36.110.)
 Plotas: 0.143 ha
 [rašas galioja: Nuo 2017-01-19

10. Daikto registravimas ir kadastro žymos:

10.1. Kadastrinius matavimus atliko (kadastro žyma)
DAINIUS ŽVINKLYS
 Daiktas: žemės sklypas Nr. 4400-4448-6918, aprašytas p. 2.1.
 [registravimo pagrindas: 2008-05-07 Kvalifikacijos pažymėjimas Nr. 2M-M-58
 2016-12-15 Nekilnojamojo daikto kadastro duomenų byla
 [rašas galioja: Nuo 2017-01-19

10.2. Suformuotas naujas (daikto registravimas)
 Daiktas: žemės sklypas Nr. 4400-4448-6918, aprašytas p. 2.1.
 [registravimo pagrindas: 2017-01-09 Nacionalinės žemės tarnybos teritorinio
 skyriaus vedėjo sprendimas Nr. 36SK-38-(14.36.110.)
 [rašas galioja: Nuo 2017-01-19

11. Registro pastabos ir nuorodos: [rašų nėra

12. Kita informacija:

Archyvinės bylos Nr.: 68/2108046

13. Informacija apie duomenų sandoriui tikslinimą: [rašų nėra

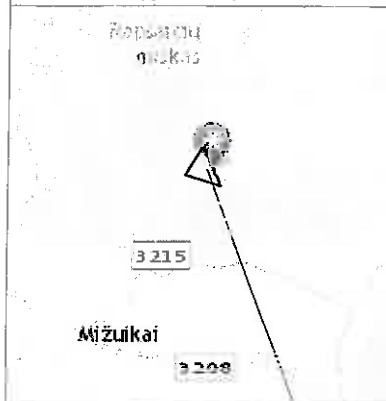
2017-01-19 13:02:11

Dokumenta atspausdino
 Vyresnioji registratorė

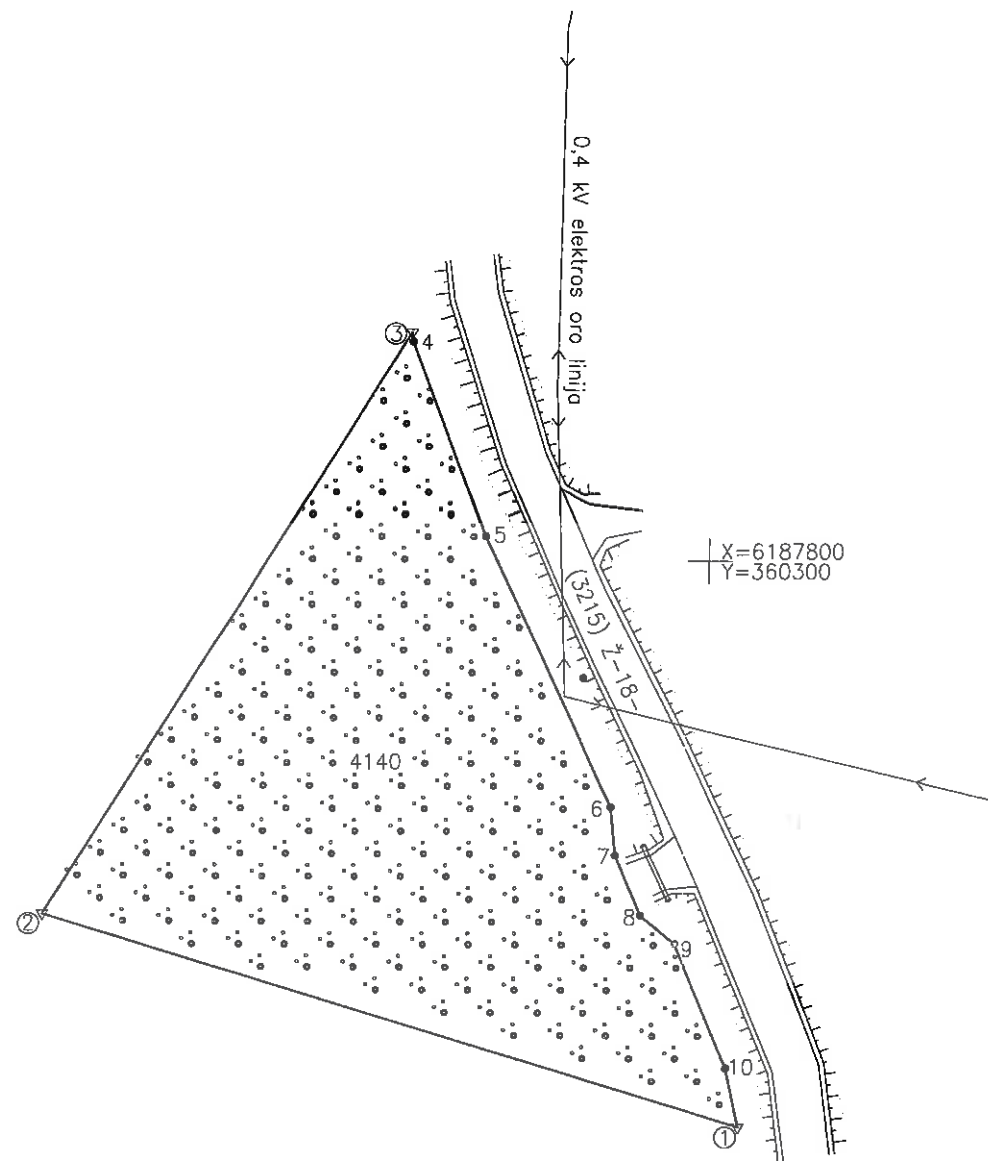
BIRUTĖ
 ARMONAVIČIENĖ



Žemės sklypo išdėstymo schema



ŽEMĖS SKLYPO PLANAS M 1:1000 Sklypo plotas 4140 m²



Linijų anotacijų lentelė	
Gretimybė	Atstumas
1-2	95.03
2-3	90.35
3-4	1.20
4-5	27.53
5-6	39.48
6-7	6.41
7-8	8.63
8-9	5.82
9-10	17.85
10-1	7.96

170
Kopija

Kadastro:	vieta	Stalgenų	blokas	sklypas
Žemės sklypo kadastro Nr.		6 8 6 4 0 0 0 5	0269	

Gatvė, namo Nr.	Proj. skl. 3115-2
Kaimas (miestelis)	Rapšaičių
Seniūnija	Stalgenų
Miestas (rajonas)	Plungės
Apskritis	Telšių

Gretimybė	Gretimo žemės sklypo kadastro Nr.	Pastabos
1-3	6834/0005:0299	
3-1	6864/7001:0004	Po kadastrinių matavimų

Kadastrų specialistė
Virginija Norbutienė
2016 m. 01 mėn. 13 d.

2016 m. 12 mėn. 18 d.

Su paženklintomis vietovėje žemės sklypo ribomis, aprašytais 2016 m. lapkričio mėn. 04 d. žemės sklypo paženklinimo-parodymo akte, ir nustatyto ploto sutinku:
Žemės savininkas (naudotojas):
Vl Telšių miškų urėdija
(vardas, pavardė) (parašas) 2016.11.04 (data)

Nacionalinės žemės tarnybos prie Žemės ūkio ministerijos
Plungės ir Rietavo skyrius
Patikrino: 2017-01-06
Suderino: 2017-01-06
Vedėjas: A.V.

UAB "GEOKADAS"
Gailaišių g. 24-2, Vilnius, LT-14193, Į/k. 304168856, tel.: +370 62 303388
MATININKAS: VARDAS PAVARDE, PARASAS, DATA: 2016.12.14
Lietuvos Respublika

ŽEMĖS SKLYPO PLANAS M 1:1000

Sklypo plotas 4140 m²

Žemės sklypo kadastro Nr. 6 8 6 4 0 0 0 5 0 2 6 9

KOORDINAČIŲ ŽINIARAŠTIS

Koordinatų sistema LKS-94							
Taško Nr.	Kodas	X	Y	Taško Nr.	Kodas	X	Y
1	R	6187725.12	360304.66				
2	R	6187752.99	360213.81				
3	R	6187830.09	360260.92				
4	R	6187828.90	360261.07				
5	R	6187803.18	360270.89				
6	R	6187767.38	360287.54				
7	R	6187761.00	360288.18				
8	R	6187753.05	360291.54				
9	R	6187749.33	360296.02				
10	R	6187732.90	360302.99				
SKLYPO CENTRO KOORDINATĖS							
Koordinatų sistema				Koordinatės X/Y			
Valstybinė LKS-1994				X=6187769 Y=360260			
Žiniaraštį sudarė		Dainius Žvinklys		2M-M-58		2016.12.14	
(parašas)		(vardas ir pavardė)		(kvalifikacijos pažymėjimo Nr.)		(data)	

Duomenys apie žemės naudojimo apribojimus

Ein. Nr.	Kodas	Apribojimai	Žemės plotas, m ²
1	2	3	4
1	2	II. Kelių apsaugos zonos	1430
2	6	VI. Elektros linijų apsaugos zonos	6
3	19	XIX. Nekilnojamųjų kultūros vertybių teritorija ir apsaugos zonos	795
4	28	XXVI. Miško naudojimo apribojimai	4140
-	-	-	-

SERVITUTAS

Ein. Nr.	Kodas	Servituto rūšis	Plotas m ²
-	-	-	-
-	-	-	-
-	-	-	-
-	-	-	-

Ištrauka iš Lietuvos Administracinių teisų pažeidimų kodekso:

47 straipsnis. Pastovių žemėnaudos ribojimų sunaikinimas arba gadinimas – užtraukia baudą nuo septynių dešimt dviejų iki šimto keturių dešimt keturių eurų.

Kopija tikra

Vyr. specialistė (teisininkė)
Rita Latakievičė



2017-08-01



VALSTYBĖS ĮMONĖ REGISTRŲ CENTRAS
Vincio Kudirkos g. 18-3, 03105 Vilnius, tel. (8 5) 2688 262, faks. (8 5) 2688 311, el.p. info@registrucentras.lt

NEKILNOJAMOJO TURTO REGISTRO CENTRINIO DUOMENŲ BANKO IŠRAŠAS

2017-04-06 15:39:27

1. Nekilnojamojo turto registre įregistruotas turtas:

Registro Nr.: 44/2124727

Registro tipas: Žemės sklypas

Sudarymo data: 2017-04-04

Plungės r. sav., Stalgėnų sen., Rapšaičių k.

Registro tvarkytojas: Valstybės įmonės Registrų centro Telšių filialas

2. Nekilnojamieji daiktai:

2.1.

Žemės sklypas

Plungės r. sav., Stalgėnų sen., Rapšaičių k.

Unikalus daikto numeris: 4400-4488-4251

Žemės sklypo kadastro numeris ir kadastro

vietovės pavadinimas: 6864/0005:270 Stalgėnų k.v.

Daikto pagrindinė naudojimo paskirtis: Miškų ūkio

Žemės sklypo naudojimo būdas: Ūkinių miškų sklypai

Žemės sklypo plotas: 0.8501 ha

Miško žemės plotas: 0.7000 ha

Kitos žemės plotas: 0.1501 ha

Žemės ūkio naudmenų našumo balas: 21.8

Matavimų tipas: Žemės sklypas suformuotas atliekant kadastrinius matavimus

Indeksuota žemės sklypo vertė: 698 Eur

Indeksuota žemės sklypo vertė be miško: 2 Eur

Indeksuota miško vertė: 696 Eur

Indeksuota miško medynų vertė: 624 Eur

Žemės sklypo vertė: 176 Eur

Sklypo vertė be miško žemės ir medynų: 1 Eur

Miško žemės ir medynų vertė: 175 Eur

Miško medynų vertė: 130 Eur

Vidutinė rinkos vertė: 994 Eur

Vidutinės rinkos vertės nustatymo data: 2017-04-06

Vidutinės rinkos vertės nustatymo būdas: Masinis vertinimas

Kadastro duomenų nustatymo data: 2017-01-20

3. Daikto priklausiniai iš kito registro: įrašų nėra

4. Nuosavybė:

4.1.

Nuosavybės teisė

Savininkas: LIETUVOS RESPUBLIKA, a.k. 111105555

Daiktas: žemės sklypas Nr. 4400-4488-4251, aprašytas p. 2.1.

Įregistravimo pagrindas: 2017-03-30 Nacionalinės žemės tarnybos teritorinio skyriaus vedėjo sprendimas Nr. 36SK-387-(14.36.110.)

Įrašas galioja: Nuo 2017-04-06

5. Valstybės ir savivaldybių žemės patikėjimo teisė:

5.1.

Valstybinės žemės patikėjimo teisė

Patikėtinis: Nacionalinė žemės tarnyba prie Žemės ūkio ministerijos, a.k. 188704927

Daiktas: žemės sklypas Nr. 4400-4488-4251, aprašytas p. 2.1.

Įregistravimo pagrindas: 2017-03-30 Nacionalinės žemės tarnybos teritorinio skyriaus vedėjo sprendimas Nr. 36SK-387-(14.36.110.)

Įrašas galioja: Nuo 2017-04-06

6. Kitos daiktinės teisės : įrašų nėra

7. Juridiniai faktai: įrašų nėra

Kopija tikra

8. Žymos: įrašų nėra

9. Specialiosios žemės ir miško naudojimo sąlygos:

- 9.1. XXVI. Miško naudojimo apribojimai
 Daiktas: žemės sklypas Nr. 4400-4488-4251, aprašytas p. 2.1.
 Įregistravimo pagrindas: 2017-03-30 Nacionalinės žemės tarnybos teritorinio
 skyriaus vedėjo sprendimas Nr. 36SK-387-(14.36.110.)
 Plotas: 0.70 ha
 Įrašas galioja: Nuo 2017-04-06
- 9.2. II. Kelių apsaugos zonos
 Daiktas: žemės sklypas Nr. 4400-4488-4251, aprašytas p. 2.1.
 Įregistravimo pagrindas: 2017-03-30 Nacionalinės žemės tarnybos teritorinio
 skyriaus vedėjo sprendimas Nr. 36SK-387-(14.36.110.)
 Plotas: 0.07 ha
 Įrašas galioja: Nuo 2017-04-06

10. Daikto registravimas ir kadastro žymos:

- 10.1. Kadastrinius matavimus atliko (kadastro žyma)
 DAINIUS ŽVINKLYS
 Daiktas: žemės sklypas Nr. 4400-4488-4251, aprašytas p. 2.1.
 Įregistravimo pagrindas: 2008-05-07 Kvalifikacijos pažymėjimas Nr. 2M-M-58
 2017-01-20 Nekilnojamojo daikto kadastro duomenų byla
 Įrašas galioja: Nuo 2017-04-06
- 10.2. Suformuotas naujas (daikto registravimas)
 Daiktas: žemės sklypas Nr. 4400-4488-4251, aprašytas p. 2.1.
 Įregistravimo pagrindas: 2017-03-30 Nacionalinės žemės tarnybos teritorinio
 skyriaus vedėjo sprendimas Nr. 36SK-387-(14.36.110.)
 Įrašas galioja: Nuo 2017-04-06

11. Registro pastabos ir nuorodos: įrašų nėra

12. Kita informacija: įrašų nėra

13. Informacija apie duomenų sandoriui tikslinimą: įrašų nėra

2017-04-06 15:39:27

Dokumentą atspausdino
 Vyresnioji registratorė

BIRUTĖ
 ARMONAVIČIENĖ

[Signature]

Kopija tikra

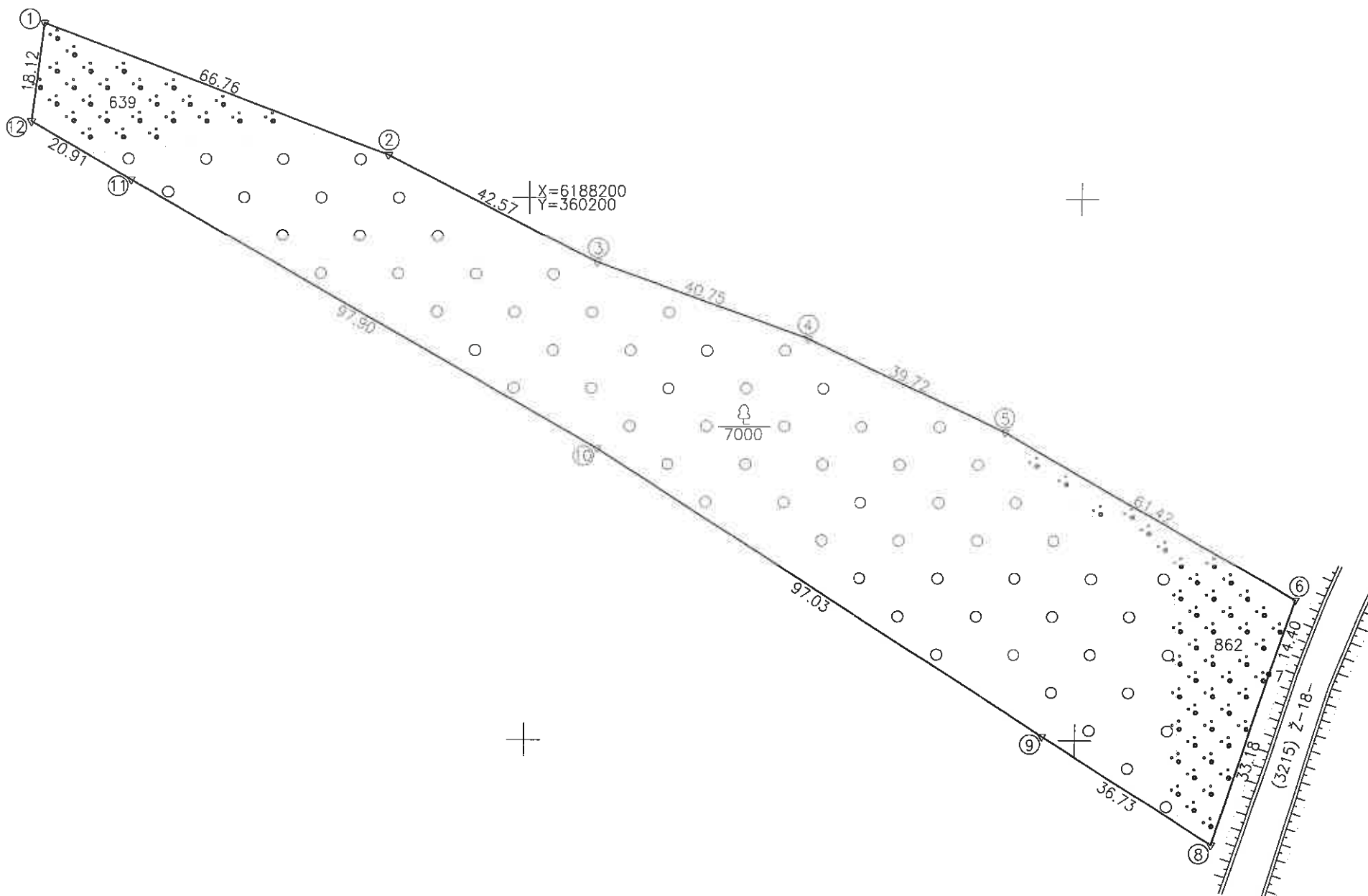


2017-08-01

Žemės sklypo išdėstymo schema

ŽEMĖS SKLYPO PLANAS M 1:1000

Sklypo plotas 8501 m²



Kadastro:	vieta	Stalgėnų	blokas	sklypas							
Žemės sklypo kadastro Nr:			6	8	6	4	0	0	0	5	0270

Gatvė, namo Nr.	Proj. skl. 3115-1
Kaimas (miestelis)	Rapšaičių
Seniūnija	Stalgėnų
Miestas (rajonas)	Plungės
Apskritis	Telšių

Gretimybė	Gretimio žemės sklypo kadastro Nr.	Pastabos
1-2	6864/0005:0182	
2-3	6864/0005:0183	
3-6	6864/0005:0243	Po kadastrinių matavimų
6-8	6864/7001:0004	Po kadastrinių matavimų
8-1	6834/0005:0299	

SKLYPO RIBOS PAŽYMĖTOS
KADASTRO ŽEMĖLAPYJE
VI REGISTRU CENTRO TELŠIŲ FILIALE
Kadastrų specialistė
Virginija Norbutienė
pareigos 20 17 m. parašas mėn. 04 d.

Su paženklintomis vietovėse žemės sklypo ribomis, aprašytomis 2017 m. sausio mėn. 16 d. žemės sklypo paženklinio-parodymo akte ir nustatytu plotu sutinku:
Žemės savininkas (naudotojas):

VI Telšių miškų urėdija **Vytautas miškininkas** 2017.01.16
(vardas, pavardė) **Arvydas Žolinskis** (parašas) (data)

Nacionalinės žemės tarnybos prie Žemės ūkio ministerijos
Plungės ir Rietavo skyrius
Patikrino: **VITALIJA GANDZEVIC** 2017-03-21
Suderino: **STEFONAS JANUŠKA** 2017-03-21
(parašas) (data)

UAB "GEOKADAS"

Gailaišių g. 24-2, Vilnius, LT-14193, /k. 304168856. tel.: +370 62 303388

MATININKAS	VARDAS PAVARDĖ	PARAŠAS	DATA
	Dainius Žvinklys		2017.01.20

ŽEMĖS SKLYPO PLANAS M 1:1000

Sklypo plotas 8501 m²

Žemės sklypo kadastro Nr. 686400050270

KOORDINACIŲ ŽINIARAŠTIS

Koordinatų sistema LKS-94							
Taško Nr.	Kodas	X	Y	Taško Nr.	Kodas	X	Y
1	R	6188231.64	360112.24				
2	R	6188207.68	360174.55				
3	R	6188188.12	360212.36				
4	R	6188174.08	360250.62				
5	R	6188156.87	360286.42				
6	R	6188126.08	360339.57				
7	R	6188112.50	360334.78				
8	R	6188080.86	360324.80				
9	R	6188100.77	360293.93				
10	R	6188153.77	360212.65				
11	R	6188203.05	360128.06				
12	R	6188213.65	360110.04				

SKLYPO CENTRO KOORDINATĖS		
Koordinatų sistema	Koordinatės X/Y	Planšetės nomenklatūra
Valstybinė LKS-1994	X=6188156 Y=360240	32/57
Žiniaraštį sudarė	Dainius Žvinklys, 2M-M-58 (parašas) (vardas ir pavardė, pažymėjimo Nr.)	2017.01.20. (data)

Duomenys apie žemės naudojimo apribojimus

Eil. Nr.	Kodas	Apribojimai	Žemės plotas, m ²
1	2	3	4
1	2	II. Kelių apsaugos zonos	700
2	26	XXVI. Miško naudojimo apribojimai	7000
-	-	-	-
-	-	-	-

SERVITUTAS

Eil. Nr.	Kodas	Servituto rūšis	Plotas m ²
-	-	-	-
-	-	-	-
-	-	-	-
-	-	-	-
-	-	-	-

Ištrauka iš Lietuvos Administracinių teisų pažeidimų kodekso:

47 straipsnis. Pastovių žemėnaudos riboženklų sunaikinimas arba gadinimas - užtraukia baudą nuo septyniasdešimt dviejų iki vieno šimto keturiasdešimt keturių eurų.

Kopija tikra

Vyr. specialistė (teisininkė)

Rita Latakiene

Plungės
ir
Rietavo
skynius

2017-08-01



VALSTYBĖS ĮMONĖ REGISTRŲ CENTRAS
Vinco Kudirkos g. 18-3, 03105 Vilnius, tel. (8 5) 2688 262, faks. (8 5) 2688 311, el.p. info@registrucentras.lt

NEKILNOJAMOJO TURTO REGISTRO CENTRINIO DUOMENŲ BANKO IŠRAŠAS

2017-07-07 15:14:49

1. Nekilnojamojo turto registre įregistruotas turtas:

Registro Nr.: 44/2146016
Registro tipas: Žemės sklypas
Sudarymo data: 2017-07-03
Plungės r. sav., Žemaičių Kalvarijos sen., Vilkų k.
Registro tvarkytojas: Valstybės įmonės Registrų centro Telšių filialas

2. Nekilnojamieji daiktai:

2.1. Žemės sklypas
Plungės r. sav., Žemaičių Kalvarijos sen., Vilkų k.
Unikalus daikto numeris: 4400-4597-2272
Žemės sklypo kadastro numeris ir
kadastro vietovės pavadinimas: 6814/0006:224 Gegrėnų k.v.
Daikto pagrindinė naudojimo paskirtis: Miškų ūkio
Žemės sklypo naudojimo būdas: Ūkinių miškų sklypai
Žemės sklypo plotas: 0.4771 ha
Miško žemės plotas: 0.4771 ha
Žemės ūkio naudmenų našumo balas: 31.3
Matavimų tipas: Žemės sklypas suformuotas atliekant kadastrinius
matavimus
Indeksuota žemės sklypo vertė: 1720 Eur
Indeksuota miško vertė: 1720 Eur
Indeksuota miško medynų vertė: 1627 Eur
Žemės sklypo vertė: 397 Eur
Miško žemės ir medynų vertė: 397 Eur
Miško medynų vertė: 339 Eur
Vidutinė rinkos vertė: 1771 Eur
Vidutinės rinkos vertės nustatymo data: 2017-07-07
Vidutinės rinkos vertės nustatymo būdas: Masinis vertinimas
Kadastro duomenų nustatymo data: 2017-05-02

3. Daikto priklausiniai iš kito registro: įrašų nėra

4. Nuosavybė:

4.1. Nuosavybės teisė
Savininkas: LIETUVOS RESPUBLIKA, a.k. 111105555
Daiktas: žemės sklypas Nr. 4400-4597-2272, aprašytas p. 2.1.
Įregistravimo pagrindas: 2017-06-05 Nacionalinės žemės tarnybos teritorinio
skyriaus vedėjo sprendimas Nr. 36SK-657-(14.36.110.)
Įrašas galioja: Nuo 2017-07-07

5. Valstybės ir savivaldybių žemės patikėjimo teisė:

5.1. Valstybinės žemės patikėjimo teisė
Patikėtinis: Nacionalinė žemės tarnyba prie Žemės ūkio ministerijos,
a.k. 188704927
Daiktas: žemės sklypas Nr. 4400-4597-2272, aprašytas p. 2.1.
Įregistravimo pagrindas: 2017-06-05 Nacionalinės žemės tarnybos teritorinio
skyriaus vedėjo sprendimas Nr. 36SK-657-(14.36.110.)
Įrašas galioja: Nuo 2017-07-07

6. Kitos daiktinės teisės : įrašų nėra

7. Juridiniai faktai: įrašų nėra

8. Žymos: įrašų nėra

9. Specialiosios žemės ir miško naudojimo sąlygos:

9.1. XXXIV. Nacionaliniai ir regioniniai parkai
Daiktas: žemės sklypas Nr. 4400-4597-2272, aprašytas p. 2.1.
Įregistravimo pagrindas: 2017-06-05 Nacionalinės žemės tarnybos teritorinio

skyriaus vedėjo sprendimas Nr. 36SK-657-(14.36.110.)
 Plotas: 0.4771 ha
 Įrašas galioja: Nuo 2017-07-07

9.2.

XXVI. Miško naudojimo apribojimai
 Daiktas: žemės sklypas Nr. 4400-4597-2272, aprašytas p. 2.1.
 Įregistravimo pagrindas: 2017-06-05 Nacionalinės žemės tarnybos teritorinio
 skyriaus vedėjo sprendimas Nr. 36SK-657-(14.36.110.)
 Plotas: 0.4771 ha
 Įrašas galioja: Nuo 2017-07-07

10. Daikto registravimas ir kadastro žymos:

10.1.

Kadastrinius matavimus atliko (kadastro žyma)
DAINIUS ŽVINKLYS
 Daiktas: žemės sklypas Nr. 4400-4597-2272, aprašytas p. 2.1.
 Įregistravimo pagrindas: 2008-05-07 Kvalifikacijos pažymėjimas Nr. 2M-M-58
 2017-05-02 Nekilnojamojo daikto kadastro duomenų byla
 Įrašas galioja: Nuo 2017-07-07

10.2.

Suformuotas naujas (daikto registravimas)
 Daiktas: žemės sklypas Nr. 4400-4597-2272, aprašytas p. 2.1.
 Įregistravimo pagrindas: 2017-06-05 Nacionalinės žemės tarnybos teritorinio
 skyriaus vedėjo sprendimas Nr. 36SK-657-(14.36.110.)
 Įrašas galioja: Nuo 2017-07-07

11. Registro pastabos ir nuorodos: įrašų nėra

12. Kita informacija: įrašų nėra

13. Informacija apie duomenų sandoriui tikslinimą: įrašų nėra

2017-07-07 15:14:49


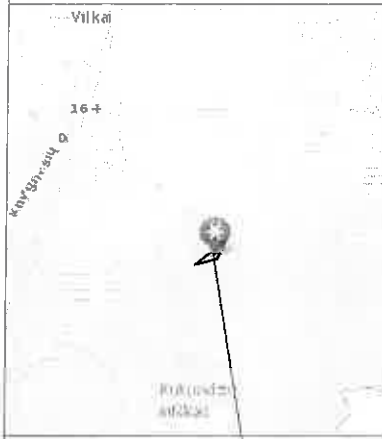
Dokumentą atspausdino
 Vyresnioji registratorė

BIRUTĖ
 ARMONAVIČIENĖ




2017-08-01

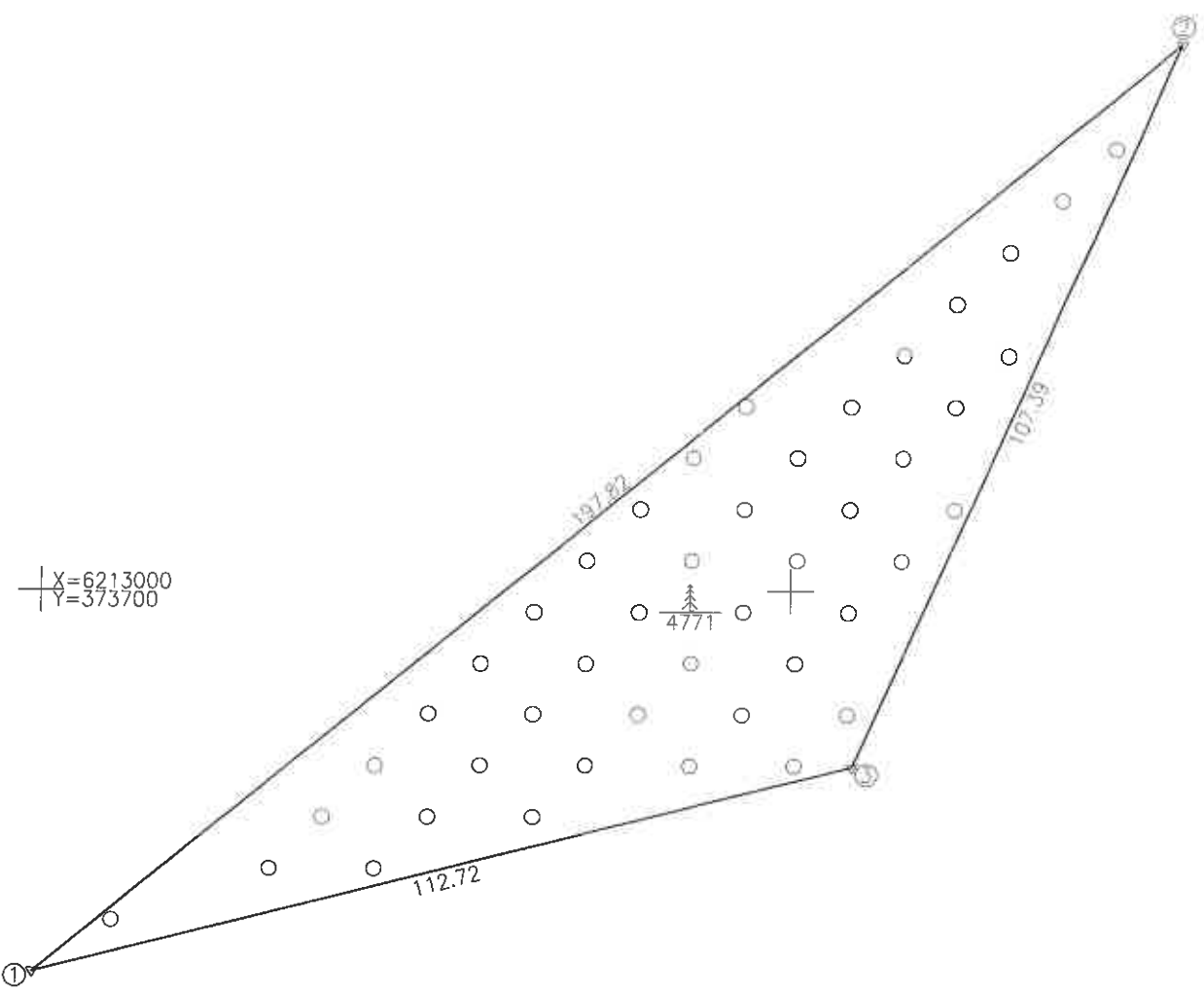
Žemės sklypo išdėstymo schema



ŽEMĖS SKLYPO PLANAS M 1:1000

Sklypo plotas 4771 m²

Objekto vieta




X=6213000
Y=373700

Kadastro:	vietovė	Gegrėnų	blokas	sklypas
Žemės sklypo kadastro Nr: 6 8 1 4 0 0 0 6 0224				

Galvė, namo Nr.	Proj. skl. 718-2
Kaimas (miestelis)	Vilkų
Seniūnija	Žemaičių Kalvarijos
Miestas (rajonas)	Plungės
Apskritis	Telšių

Gretimybė	Gretimio žemės sklypo kadastro Nr.	Pastabos
1-2	6814/0006:0035	Po kadastrinių matavimų
2-1	6804/0008:0219	Po kadastrinių matavimų

SKLYPO RIBOS PAŽYMĖTOS
KADASTRO ŽEMĖLAPYJE
VI REGISTRŲ CENTRO TELŠIŲ FILIALE
Kadastrų specialistė
Virginija Norbutienė
pareigos parašas v. pavardė
2017 m. 07 mėn. 05 d.



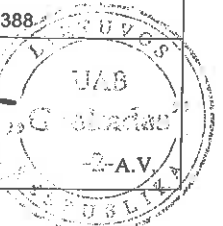
Su paženklinimais vietovėje žemės sklypo ribomis aprašytomis 2017 m. balandžio mėn. 28 d. žemės sklypo paženklinimo- parodymo akte, ir nustatytu plotu sutinku:
Žemės savininkas (naudotojas): **Vytautas Jankauskas**
VĮ Telšių miškų urėdija (v. pavardė) **Arvydas Jankauskas** 2017.04.28 (parašas) (data)

Nacionalinės žemės tarnybos prie Žemės ūkio ministerijos
Plungės ir Rietavo skyrius
Patikrino: **ITALIJA GANDZEVIC** 2017-05-20
SUDERINTA: **Arvydas Jankauskas** 2017-05-30
(Parašas) (Data)

UAB "GEOKADAS"

Gailašių g. 24-2, Vilnius, LT-14193, l/k. 304168856. tel.: +370 62 303388

MATININKAS	VARDAS PAVARDĖ Dainius Žvinklys	PARAŠAS	DATA 2017.05.02
------------	------------------------------------	---------	--------------------



ŽEMĖS SKLYPO PLANAS M 1:1000

Sklypo plotas 4771 m²

Žemės sklypo kadastro Nr. 681400060224

KOORDINACIŲ ŽINIARAŠTIS

Koordinacių sistema LKS-94							
Taško Nr.	Kodas	X	Y	Taško Nr.	Kodas	X	Y
1	R	6212948.11	373699.29				
2	R	6213074.36	373851.59				
3	R	6212975.99	373808.51				
SKLYPO CENTRO KOORDINATĖS							
Koordinacių sistema				Koordinatės X/Y			
Valstybinė				X=6212999			
LKS-1994				Y=373787			
Žiniaraštį sudarė				Dainius Žvinklys, 2M-M-58			
				(vardas ir pavardė, pažymėjimo Nr.)			
				2017.05.02			
				(data)			

Ištrauka iš Lietuvos Respublikos Administracinių nusizengimų kodekso:

112 straipsnis. Nuolatinių žemėnaudos riboženklų sunaikinimas arba sugadinimas užtraukia baudą nuo septyniadesimt iki vieno šimto keturiasdesimt eurų.

Duomenys apie žemės naudojimo apribojimus

Eil. Nr.	Kodas	Apribojimai	Žemės plotas, m ²
1	2	3	4
1	28	XXVI. Miško naudojimo apribojimai	4771
2	34	XXXIV. Nacionaliniai ir regioniniai parkai	4771
-	-	-	-
-	-	-	-

SERVITUTAS

Eil. Nr.	Kodas	Servituto rūšis	Plotas m ²
-	-	-	-
-	-	-	-
-	-	-	-
-	-	-	-
-	-	-	-
-	-	-	-
-	-	-	-

Kopija tikra

Vyr. specialistė (teisininkė)
Rita Latakiene
Plangės ir Rietavo skyrius

2017-08-01



VALSTYBĖS ĮMONĖ REGISTRŲ CENTRAS
Vincio Kudirkos g. 18-3, 03105 Vilnius, tel. (8 5) 2688 262, faks. (8 5) 2688 311, el.p. info@registrucentras.lt

NEKILNOJAMOJO TURTO REGISTRO CENTRINIO DUOMENŲ BANKO IŠRAŠAS

2017-07-12 11:51:33

1. Nekilnojamojo turto registre įregistruotas turtas:

Registro Nr.: 44/2146500
Registro tipas: Žemės sklypas
Sudarymo data: 2017-07-04
Plungės r. sav., Žemaičių Kalvarijos sen., Vilkų k.
Registro tvarkytojas: Valstybės įmonės Registrų centro Telšių filialas

2. Nekilnojamieji daiktai:

2.1. Žemės sklypas
Plungės r. sav., Žemaičių Kalvarijos sen., Vilkų k.
Unikalus daikto numeris: 4400-4658-2716
Žemės sklypo kadastro numeris ir kadastro
vietovės pavadinimas: 6814/0006:225 Gegrėnų k.v.
Daikto pagrindinė naudojimo paskirtis: Miškų ūkio
Žemės sklypo naudojimo būdas: Apsauginių miškų sklypai
Žemės sklypo plotas: 0.2914 ha
Miško žemės plotas: 0.2914 ha
Žemės ūkio naudmenų našumo balas: 31.3
Matavimų tipas: Žemės sklypas suformuotas atliekant kadastrinius
matavimus
Indeksuota žemės sklypo vertė: 966 Eur
Indeksuota miško vertė: 966 Eur
Indeksuota miško medynų vertė: 902 Eur
Žemės sklypo vertė: 228 Eur
Miško žemės ir medynų vertė: 228 Eur
Miško medynų vertė: 188 Eur
Vidutinė rinkos vertė: 990 Eur
Vidutinės rinkos vertės nustatymo data: 2017-07-12
Vidutinės rinkos vertės nustatymo būdas: Masinis vertinimas
Kadastro duomenų nustatymo data: 2017-05-02

3. Daikto priklausiniai iš kito registro: įrašų nėra

4. Nuosavybė:

4.1. Nuosavybės teisė
Savininkas: LIETUVOS RESPUBLIKA, a.k. 111105555
Daiktas: žemės sklypas Nr. 4400-4658-2716, aprašytas p. 2.1.
Įregistravimo pagrindas: 2017-06-16 Nacionalinės žemės tarnybos teritorinio
skyriaus vedėjo sprendimas Nr. 36SK-716-(14.36.110.)
Įrašas galioja: Nuo 2017-07-12

5. Valstybės ir savivaldybių žemės patikėjimo teisė:

5.1. Valstybinės žemės patikėjimo teisė
Patikėtinis: Nacionalinė žemės tarnyba prie Žemės ūkio ministerijos,
a.k. 188704927
Daiktas: žemės sklypas Nr. 4400-4658-2716, aprašytas p. 2.1.
Įregistravimo pagrindas: 2017-06-16 Nacionalinės žemės tarnybos teritorinio
skyriaus vedėjo sprendimas Nr. 36SK-716-(14.36.110.)
Įrašas galioja: Nuo 2017-07-12

6. Kitos daiktinės teisės : įrašų nėra

7. Juridiniai faktai: įrašų nėra

8. Žymos: įrašų nėra

9. Specialiosios žemės ir miško naudojimo sąlygos:

Kopija tikra

- 9.1. XXXIV. Nacionaliniai ir regioniniai parkai
Daiktas: žemės sklypas Nr. 4400-4658-2716, aprašytas p. 2.1.
[registravimo pagrindas: 2017-06-16 Nacionalinės žemės tarnybos teritorinio skyriaus vedėjo sprendimas Nr. 36SK-716-(14.36.110.)
Plotas: 0.2914 ha
[rašas galioja: Nuo 2017-07-12
- 9.2. XXVI. Miško naudojimo apribojimai
Daiktas: žemės sklypas Nr. 4400-4658-2716, aprašytas p. 2.1.
[registravimo pagrindas: 2017-06-16 Nacionalinės žemės tarnybos teritorinio skyriaus vedėjo sprendimas Nr. 36SK-716-(14.36.110.)
Plotas: 0.2914 ha
[rašas galioja: Nuo 2017-07-12
- 9.3. XIX. Nekilnojamųjų kultūros vertybių teritorija ir apsaugos zonos
Daiktas: žemės sklypas Nr. 4400-4658-2716, aprašytas p. 2.1.
[registravimo pagrindas: 2017-06-16 Nacionalinės žemės tarnybos teritorinio skyriaus vedėjo sprendimas Nr. 36SK-716-(14.36.110.)
Plotas: 0.2914 ha
[rašas galioja: Nuo 2017-07-12
- 9.4. II. Kelių apsaugos zonos
Daiktas: žemės sklypas Nr. 4400-4658-2716, aprašytas p. 2.1.
[registravimo pagrindas: 2017-06-16 Nacionalinės žemės tarnybos teritorinio skyriaus vedėjo sprendimas Nr. 36SK-716-(14.36.110.)
Plotas: 0.2524 ha
[rašas galioja: Nuo 2017-07-12

10. Daikto registravimas ir kadastro žymos:

- 10.1. Kadastrinius matavimus atliko (kadastro žyma)
DAINIUS ŽVINKLYS
Daiktas: žemės sklypas Nr. 4400-4658-2716, aprašytas p. 2.1.
[registravimo pagrindas: 2008-05-07 Kvalifikacijos pažymėjimas Nr. 2M-M-58
2017-05-02 Nekilnojamojo daikto kadastro duomenų byla
[rašas galioja: Nuo 2017-07-12
- 10.2. Suformuotas naujas (daikto registravimas)
Daiktas: žemės sklypas Nr. 4400-4658-2716, aprašytas p. 2.1.
[registravimo pagrindas: 2017-06-16 Nacionalinės žemės tarnybos teritorinio skyriaus vedėjo sprendimas Nr. 36SK-716-(14.36.110.)
[rašas galioja: Nuo 2017-07-12

11. Registro pastabos ir nuorodos: [rašų nėra]

12. Kita informacija: [rašų nėra]

13. Informacija apie duomenų sandoriui tikslinimą: [rašų nėra]

2017-07-12 11:51:33

Dokumentą atspausdino
Vyresnioji registratore

BIRUTĖ
ARMONAVIČIENĖ



Kopija tikra



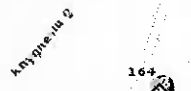
2017-08-01

Žemės sklypo išdėstymo schema

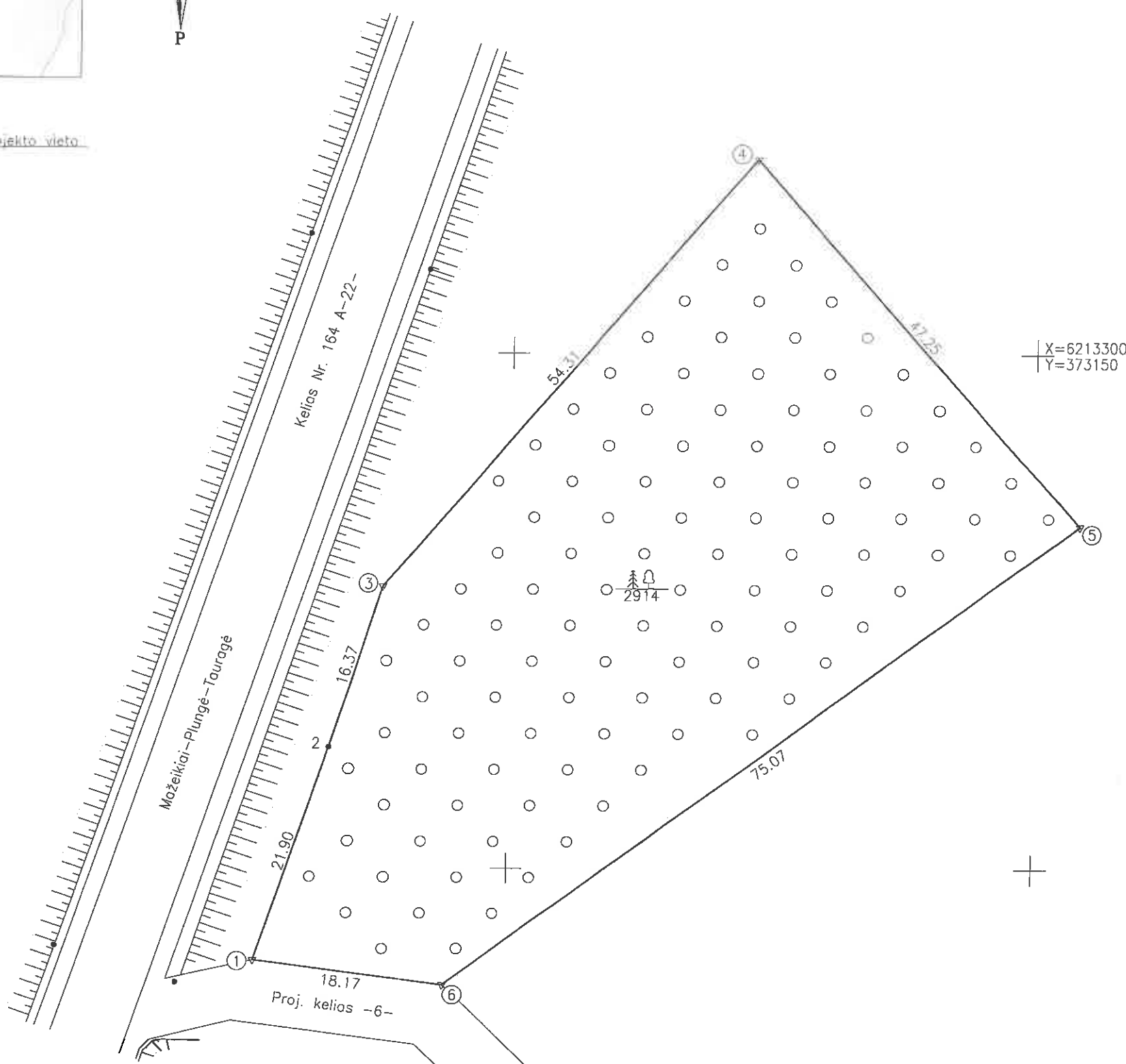
ŽEMĖS SKLYPO PLANAS M 1:500

Sklypo plotas 2914 m²

Kopija



Objekto vieta



Kadastro:	vieta	Gegrėnų				blokas				sklypas
Žemės sklypo kadastro Nr.		6	8	1	4	0	0	0	6	0225

Gatvė, namo Nr.	Proj. skl. 718-1
Kaimas (miestelis)	Vilkų
Seniūnija	Žemaičių Kalvarijos
Miestas (rajonas)	Plungės
Apskritis	Telšių

Gretimybė	Gretimų žemės sklypo kadastro Nr.	Pastabos
1-3	6814/7001:0001	Po kadastrinių matavimų
3-4	6827/0001:0115	Po kadastrinių matavimų
4-5	6814/0006:0005	Po kadastrinių matavimų
5-6	6814/0006:0121	Po kadastrinių matavimų
6-1		Proj. kelias -6-

SKLYPO RIBOS PAŽYMĖTOS
KADASTRO ŽEMĖLAPYJE
VI REGISTRO CENTRO TELŠIŲ FILIALE
Kadastrų specialistė
Virginija Norbutienė
pareigos parašas
20 17 m. 07 mėn. 24 d.



Su paženklintomis vietovėse žemės sklypo ribomis, aprašytomis 2017 m. balandžio mėn. 28 d. žemės sklypo paženklinimo-parašymo akte, ir nustatytu plotu sutinku:
Žemės savininkas (naudotojas):

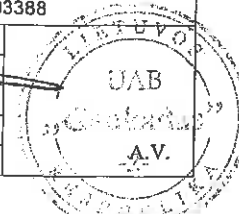
VI Telšių miškų urėdija
(vardas, pavardė) **Arvydas Jolaitis** 2017.04.28 (data)

Nacionalinės žemės tarnybos prie Žemės ūkio ministerijos
Plungės ir Telšių apskritys
Patikrino: **Alfonsas Vaičiulis** 2017-06-14
Suderino: **Vedėjas** 2017-06-15 A.V.
Steponas JANUŠKA

UAB "GEOKADAS"

Gailašių g. 24-2, Vilnius, LT-14193, I/k. 304168856. tel.: +370 62 303388

MATININKAS	VARDAS PAVARDĖ	PARAŠAS	DATA
	Dainius Žvinklys		2017.06.02



ŽEMĖS SKLYPO PLANAS M 1:500

Sklypo plotas 2914 m²

Žemės sklypo kadastro Nr. 681400060225

KOORDINACIŲ ŽINIARAŠTIS

Koordinacių sistema LKS-94							
Taško Nr.	Kodas	X	Y	Taško Nr.	Kodas	X	Y
1	R	6213240.94	373075.96				
2	R	6213261.72	373082.88				
3	R	6213277.33	373087.83				
4	R	6213318.75	373122.96				
5	R	6213283.35	373154.25				
6	R	6213238.60	373093.98				
SKLYPO CENTRO KOORDINATĖS							
Koordinacių sistema				Koordinatės X/Y			
Valstybinė				X=6213276			
LKS-1994				Y=373113			
Žiniaraštį sudarė		Darius Žvinklys		2M-M-58		2017.05.02.	
(parašas)		(vardas ir pavardė)		(kvalifikacijos pažymėjimo Nr.)		(data)	

Ištrauka iš Lietuvos Respublikos Administracinių teisių nusižengimų kodekso:
112 straipsnis. Nuolatinių žemėnaudos riboženklų sunaikinimas arba sugadinimas užtraukia baudą
nuc septyniasdešimt iki šimtas keturiasdešimt eurų.

Duomenys apie žemės naudojimo apribojimus

Eil. Nr.	Kodas	Apribojimai	Žemės plotas, m ²
1	2	3	4
1	2	II. Kelių apsaugos zonos	2524
2	19	XIX. Nekilnojamųjų kultūros vertybių teritorija ir apsaugos zonos	2914
3	26	XXVI. Miško naudojimo apribojimai	2914
4	34	XXXIV. Nacionaliniai ir regioniniai parkai	2914

SERVITUTAS

Eil. Nr.	Kodas	Servituto rūšis	Plotas m ²
-	-	-	-
-	-	-	-
-	-	-	-
-	-	-	-

Kopija tikra

Vr. specialistė (teisininkė)

Rita Latakiene



2017-08-01



VALSTYBĖS ĮMONĖ REGISTRŲ CENTRAS
Vincio Kudirkos g. 18-3, LT-03105 Vilnius, tel. (5) 2688 262, faks. (5) 2688 311, el.p. info@registrucentras.lt

NEKILNOJAMOJO TURTO REGISTRO CENTRINIO DUOMENŲ BANKO IŠRAŠAS

2016-06-08 12:30:34

1. Nekilnojamojo turto registre įregistruotas turtas:

Registro Nr.: 44/2058165

Registro tipas: Žemės sklypas

Sudarymo data: 2016-06-06

Rietavo sav., Medingėnų sen., Paminijų k.

Registro tvarkytojas: Valstybės įmonės Registrų centro Telšių filialas

2. Nekilnojamieji daiktai:

2.1.

Žemės sklypas

Rietavo sav., Medingėnų sen., Paminijų k.

Unikalus daikto numeris: 4400-4228-0424

Žemės sklypo kadastro numeris ir kadastro

vietovės pavadinimas: 6807/0003:218 Daugėdų k.v.

Daikto pagrindinė naudojimo paskirtis: Miškų ūkio

Žemės sklypo naudojimo būdas: Apsauginių miškų sklypai

Žemės sklypo plotas: 4.3477 ha

Žemės ūkio naudmenų plotas viso: 0.3482 ha

iš jo: ariamos žemės plotas: 0.3482 ha

Miško žemės plotas: 3.0134 ha

Vandens telkinių plotas: 0.2607 ha

Kitos žemės plotas: 0.7254 ha

Nusausintos žemės plotas: 0.2972 ha

Žemės ūkio naudmenų našumo balas: 29.0

Matavimų tipas: Žemės sklypas suformuotas atliekant kadastrinius matavimus

Indeksuota žemės sklypo vertė: 3718 Eur

Indeksuota žemės sklypo vertė be miško: 213 Eur

Indeksuota miško vertė: 3506 Eur

Indeksuota miško medynų vertė: 2928 Eur

Žemės sklypo vertė: 1104 Eur

Sklypo vertė be miško žemės ir medynų: 133 Eur

Miško žemės ir medynų vertė: 971 Eur

Miško medynų vertė: 610 Eur

Vidutinė rinkos vertė: 4608 Eur

Vidutinės rinkos vertės nustatymo data: 2016-06-08

Vidutinės rinkos vertės nustatymo būdas: Masinis vertinimas

Kadastro duomenų nustatymo data: 2015-12-21

3. Daikto priklausiniai iš kito registro: įrašų nėra

4. Nuosavybė:

4.1.

Nuosavybės teisė

Savininkas: LIETUVOS RESPUBLIKA, a.k. 111105555

Daiktas: žemės sklypas Nr. 4400-4228-0424, aprašytas p. 2.1.

Įregistravimo pagrindas: 2016-05-27 Nacionalinės žemės tarnybos teritorinio skyriaus vedėjo sprendimas Nr. 36SK-748-(14.36.110.)

Įrašas galioja: Nuo 2016-06-08

5. Valstybės ir savivaldybių žemės patikėjimo teisė:

5.1.

Valstybinės žemės patikėjimo teisė

Patikėtinis: Nacionalinė žemės tarnyba prie Žemės ūkio ministerijos, a.k. 188704927

Daiktas: žemės sklypas Nr. 4400-4228-0424, aprašytas p. 2.1.

Įregistravimo pagrindas: 2016-05-27 Nacionalinės žemės tarnybos teritorinio skyriaus vedėjo sprendimas Nr. 36SK-748-(14.36.110.)

Įrašas galioja: Nuo 2016-06-08

6. Kitos daiktinės teisės : įrašų nėra

7. Juridiniai faktai: įrašų nėra

8. Žymos: įrašų nėra

9. Specialiosios žemės ir miško naudojimo sąlygos:

- 9.1. **XXIX. Paviršinio vandens telkinių pakrantės apsaugos juostos**
 Daiktas: žemės sklypas Nr. 4400-4228-0424, aprašytas p. 2.1.
 Įregistravimo pagrindas: 2016-05-27 Nacionalinės žemės tarnybos teritorinio skyriaus vedėjo sprendimas Nr. 36SK-748-(14.36.110.)
 Plotas: 1.3146 ha
 Įrašas galioja: Nuo 2016-06-08
- 9.2. **XXIX. Paviršinio vandens telkinių apsaugos zonos**
 Daiktas: žemės sklypas Nr. 4400-4228-0424, aprašytas p. 2.1.
 Įregistravimo pagrindas: 2016-05-27 Nacionalinės žemės tarnybos teritorinio skyriaus vedėjo sprendimas Nr. 36SK-748-(14.36.110.)
 Plotas: 1.9841 ha
 Įrašas galioja: Nuo 2016-06-08
- 9.3. **LII. Dirvožemio apsauga**
 Daiktas: žemės sklypas Nr. 4400-4228-0424, aprašytas p. 2.1.
 Įregistravimo pagrindas: 2016-05-27 Nacionalinės žemės tarnybos teritorinio skyriaus vedėjo sprendimas Nr. 36SK-748-(14.36.110.)
 Plotas: 0.3482 ha
 Įrašas galioja: Nuo 2016-06-08
- 9.4. **XXVIII. Vandens telkiniai**
 Daiktas: žemės sklypas Nr. 4400-4228-0424, aprašytas p. 2.1.
 Įregistravimo pagrindas: 2016-05-27 Nacionalinės žemės tarnybos teritorinio skyriaus vedėjo sprendimas Nr. 36SK-748-(14.36.110.)
 Plotas: 0.2607 ha
 Įrašas galioja: Nuo 2016-06-08
- 9.5. **XXVI. Miško naudojimo apribojimai**
 Daiktas: žemės sklypas Nr. 4400-4228-0424, aprašytas p. 2.1.
 Įregistravimo pagrindas: 2016-05-27 Nacionalinės žemės tarnybos teritorinio skyriaus vedėjo sprendimas Nr. 36SK-748-(14.36.110.)
 Plotas: 3.0134 ha
 Įrašas galioja: Nuo 2016-06-08
- 9.6. **XXI. Žemės sklypai, kuriuose įrengtos valstybei priklausančios melioracijos sistemos bei įrenginiai**
 Daiktas: žemės sklypas Nr. 4400-4228-0424, aprašytas p. 2.1.
 Įregistravimo pagrindas: 2016-05-27 Nacionalinės žemės tarnybos teritorinio skyriaus vedėjo sprendimas Nr. 36SK-748-(14.36.110.)
 Plotas: 0.2972 ha
 Įrašas galioja: Nuo 2016-06-08
- 9.7. **VII. Magistralinių dujotiekių ir naftotiekių bei jų įrenginių apsaugos zonos**
 Daiktas: žemės sklypas Nr. 4400-4228-0424, aprašytas p. 2.1.
 Įregistravimo pagrindas: 2016-05-27 Nacionalinės žemės tarnybos teritorinio skyriaus vedėjo sprendimas Nr. 36SK-748-(14.36.110.)
 Plotas: 0.4264 ha
 Įrašas galioja: Nuo 2016-06-08
- 9.8. **II. Kelių apsaugos zonos**
 Daiktas: žemės sklypas Nr. 4400-4228-0424, aprašytas p. 2.1.
 Įregistravimo pagrindas: 2016-05-27 Nacionalinės žemės tarnybos teritorinio skyriaus vedėjo sprendimas Nr. 36SK-748-(14.36.110.)
 Plotas: 0.4039 ha
 Įrašas galioja: Nuo 2016-06-08

10. Daikto registravimas ir kadastro žymos:

Kopija tikra

- 10.1. Kadastrinius matavimus atliko (kadastro žyma)
UAB "Viriga", a.k. 300016819
Daiktas: žemės sklypas Nr. 4400-4228-0424, aprašytas p. 2.1.
[registravimo pagrindas: 2015-12-21 Nekilnojamojo daikto kadastro duomenų byla
Kvalifikacijos pažymėjimas Nr. 2M-M-859
[rašas galioja: Nuo 2016-06-08
- 10.2. Suformuotas naujas (daikto registravimas)
Daiktas: žemės sklypas Nr. 4400-4228-0424, aprašytas p. 2.1.
[registravimo pagrindas: 2016-05-27 Nacionalinės žemės tarnybos teritorinio
skyriaus vedėjo sprendimas Nr. 36SK-748-(14.36.110.)
[rašas galioja: Nuo 2016-06-08

11. Registro pastabos ir nuorodos: įrašų nėra

12. Kita informacija: įrašų nėra

13. Informacija apie duomenų sandoriui tikslinimą: įrašų nėra

2016-06-08 12:30:34

Dokumentą patvirtino
Vyresnioji registratorė

BIRUTĖ
ARMONAVIČIENĖ



Kopija tikra

Vr. specialistė (registrinkė)

Rita Latakiene



2017-08-01

ŽEMĖS SKLYPO PLANAS M 1:2000

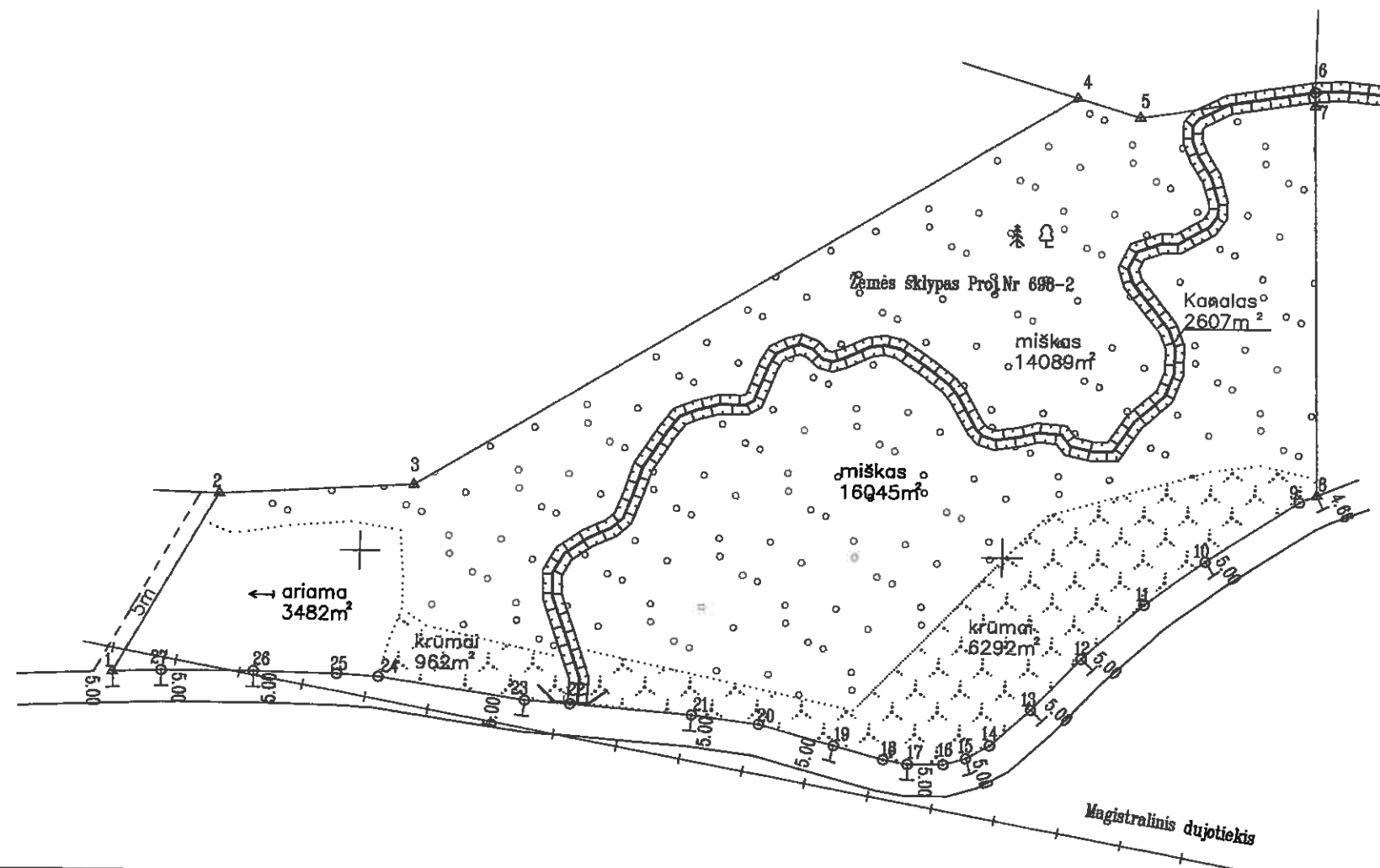
Sklypo plotas 43477 m²Nekilnojamojo turto objektų kadastrinių matavimų ir kadastro duomenų
surinkimo bei tikslinimo taisyklių
3 priedas.

Kopija

Kadastras:	vieta:	Daugėdų	blokas	sklypas
Žemės sklypo kadastro Nr.	6	8	0	7


Gatvė, namo Nr.	Proj. Nr. 698-2
Kaimas (miestelis)	Paminijų k.
Seniūnija	Medingėnų
Miestas (rajonas)	Rietavo sav.
Apskritis	Telsių

Gretimybė	Gretimų žemės sklypo kadastro Nr.	Pastabos
1-2		kelias 5m.
2-4	6807/0003:172	
4-6	6807/0003:153	
6-8	6807/0003:76	
8-1		kelias



Linijų anotacijų lentelė	
Gretimybė	Atstumas
1-2	65.36
2-3	60.77
3-4	236.88
4-5	20.37
5-6	55.44
6-7	4.38
7-8	122.66
8-9	5.78
9-10	34.82
10-11	23.74
11-12	25.82
12-13	22.46
13-14	18.82

14-15	8.55
15-16	7.31
16-17	11.15
17-18	7.61
18-19	15.91
19-20	24.38
20-21	21.20
21-22	38.03
22-23	14.25
23-24	48.16
24-25	13.08
25-26	25.95
26-27	28.67
27-1	15.23



Su paženkintomis vietovėmis žemės sklypo ribomis, aprašytomis 2015m.
liepos mėn. 22 d. ir 2015-12-02 žemės sklypo paženklinimo parodymo akte, ir nustatytą plotu sutinku:
Žemės savininkas (naudotojas):

VĮ "Telsių miškų urėdija"
(vardas, pavardė)

Vyriausiasis miškininkas:
Arvydas Jekužys

Nacionalinės žemės tarnybos prie Žemės ūkio ministerijos Plungės ir Rietavo skyrius	
Patikrino:	ITALIJA GANDZEVIČ 2016-05-23
Suderino:	Steponas Januška 2016-05-23



UAB "VIRIGA"

Žaros g. 7, Rinkūnų k., Kauno raj., tel. 8-686-86423
Įmonės kodas: 300016819

SUDERINTA 2016-05-20
Architektūros skyriaus vedėjas
Linas Jurgaitis

Pareigos	Data	Vardas, pavardė	Parašas
Direktorius		Virgilijus Budžys	
Matininkas		Algirdas Jarutis	
Inžinierius		Algirdas Slavinskis	

ŽEMĖS SKLYPO PLANAS M 1:2000

Sklypo plotas 43477 m²

Žemės sklypo kadastro Nr. 680700050218

KOORDINAČIŲ ŽINIARAŠTIS

Koordinatų sistema LKS-94							
Taško Nr.	Kodas	X	Y	Taško Nr.	Kodas	X	Y
1	R	6190160.79	374923.60				
2	R	6190217.69	374955.77				
3	R	6190221.01	375016.45				
4	R	6190345.16	375220.53				
5	R	6190339.23	375240.02				
6	R	6190347.83	375294.79				
7	R	6190343.45	375294.89				
8	R	6190220.82	375297.80				
9	R	6190218.61	375292.46				
10	R	6190199.44	375263.39				
11	R	6190185.46	375244.20				
12	R	6190168.09	375225.10				
13	R	6190151.80	375209.64				
14	R	6190140.38	375197.29				
15	R	6190136.23	375189.81				
16	R	6190134.26	375182.77				
17	R	6190134.26	375171.62				
18	R	6190135.60	375184.13				
19	R	6190139.79	375148.78				
20	R	6190146.22	375125.26				
21	R	6190148.93	375104.23				
22	R	6190152.03	375066.33				
23	R	6190153.04	375052.12				
24	R	6190159.95	375006.48				
25	R	6190160.76	374993.43				
26	R	6190161.40	374967.49				
27	R	6190161.36	374938.82				

SKLYPO CENTRO KOORDINATĖS

Koordinatų sistema	Koordinatės X/Y	Planšetės nomenklatūra
Sistema, kurioje vykdyti matavimai	X=6190227 Y=375148	35/58
Valstybinė LKS-1994	X=6190227 Y=375148	35/58
Žiniaraštį sudarė UAB "Viriga" matavinkas Algirdas Jarutis kval. paž. nr. 2M-M-859 (vardas ir pavardė, pažymėjimo Nr.)		

Ištrauka iš Lietuvos Administracinių teisinių pažeidimų kodekso:

47 straipsnis. Pastovių žemėnaudos riboženklų sunaikinimas arba gadinimas - užtraukia baudą nuo septynioliasdešimt dviejų iki vieno šimto keturiasdešimt keturių eurų.

48 straipsnis. Geodezinio pagrindo punkto bei markšėderystės ženklų sunaikinimas arba gadinimas - užtraukia baudą nuo vieno šimto keturiasdešimt keturių iki dviejų šimtų aštuoniasdešimt devynių eurų.

Duomenys apie žemės naudojimo apribojimus

Eil. Nr.	Kodas	Apribojimai	Žemės plotas, m ²
1	2	3	4
1	2	II. Kelių apsaugos zonos	4039
2	7	VII. Magistralinių dujotiekių ir naftotiekių bei jų įrenginių apsaugos zonos	4264
3	21	XII. Žemės sklypai, kuriuose įrengtos valstybei priklausančios melioracijos sistemos bei įrenginiai	2972
4	26	XXVI. Miškų naudojimo apribojimai	30134
5	28	XXVIII. Vandens telkiniai	2607
6	52	LII. Dirvožemio apsauga	3482
7	63	XXX. Paviršinio vandens telkinių apsaugos zonos	19841
8	64	XXIX. Paviršinio vandens telkinių pakrantės apsaugos juostos	13146

Originalas tikra



2017-08-01



NACIONALINĖS ŽEMĖS TARNYBOS
PRIE ŽEMĖS ŪKIO MINISTERIJOS
KELMĖS SKYRIUS

Lietuvos Respublikos Aplinkos ministerijos
Miškų departamentui
A. Juozapavičiaus g. 9
LT-09311 Vilnius

2017-05-08 Nr. 28SD-1652 (14.28.7.)
I _____ Nr. _____

DĖL DOKUMENTŲ, REIKALINGŲ PATVIRTINTI VALSTYBINĖS MIŠKŲ ŪKIO
PASKIRTIES ŽEMĖS SKLYPŲ PERDAVIMĄ PATIKĖJIMO TEISE VĮ TYTUVĖNŲ
MIŠKŲ URĖDIJAI

Siunčiame Kelmės rajono savivaldybės teritorijoje buvusiuose laisvos valstybinės žemės fondo sklypuose suprojektuotų valstybinės miškų ūkio paskirties žemės sklypų, esančių Pakražančio, Akmenių, Grimzių, Vaiguvo, Gailių, Dubėnų, Bulavėnų, Ušnėnų, Morkiškės, Maironių kadastro vietovėse Kelmės r. sav., dokumentus.

Prašome parengti sprendimą dėl nurodytų žemės sklypų perdavimo patikėjimo teise Valstybės įmonei Tytuvėnų miškų urėdijai miškų ūkio veiklai vykdyti.

PRIDEDAMA:

1. Nekilnojamojo turto registro centrinio duomenų banko išrašo kopijos, 18 lapų.
2. Kadastrinių matavimų planų kopijos, 16 lapų.
3. Numatytų perduoti miškų ūkio paskirties žemės sklypų sąrašas 1 lapas.

Skyriaus vedėjas

Arvydas Žukauskas

Algimantas Trušas, tel. 8 706 85 490, el.paštas: algimantas.trusas@nzi.lt

Atkurtai
Lietuvai

Budžetinė įstaiga
Gedimino pr. 19
01103 Vilnius
<http://www.nzi.lt>

Duomenys kaupiami ir saugomi
Juridinių asmenų registre
Kodas 188704927

Vytauto Didžiojo g. 82
86142 Kelmė
Tel. 8 706 85 482
Faks. 8 706 86 964
El. paštas: kelmis@nzi.lt



ŽEMĖS SKLYPAI, PERDUODAMI MIŠKŲ DEPARTAMENTUI
2017 05 08

1. Un. Nr. 4400-4450-8930 reg. Nr. 44/2102956 2,5182 ha Nr. 588-4 Kilonių k. Vaiguvo k.v.
2. Un. Nr. 4400-4451-4603 reg. Nr. 44/2102920 2,0920 ha Nr. 537-4-2 Krantų k. Gailių k.v.
3. Un. Nr. 4400-4451-0036 reg. Nr. 44/2102955 0,9840 ha Nr. 537-4-1 Gabėtiškės k. Gailių k.v.
4. Un. Nr. 4400-4448-2331 reg. Nr. 44/2102105 1,9744 ha Nr. 760-3 Reibių k. Grimzių k.v.
5. Un. Nr. 4400-4448-7983 reg. Nr. 44/2101739 4,8631 ha Nr. 495-3 Čiotiškių k. Ušnėnų k.v.
6. Un. Nr. 4400-4448-7946 reg. Nr. 44/2101738 6,7949 ha Nr. 607-3 Pakėvio k. Akmenių k.v.
7. Un. Nr. 4400-4217-5462 reg. Nr. 44/2055794 5,3025 ha Nr. 230-2 Petkiškių k. Morkiškės k.v.
8. Un. Nr. 4400-4448-7407 reg. Nr. 44/2101910 6,4777 ha Nr. 169-2 Bulavėnų k. Bulavėnų k.v.
9. Un. Nr. 4400-4451-0872 reg. Nr. 44/2102691 10,7861 ha Nr. 731-2 Padvarninkų k. Grimzių k.v.
10. Un. Nr. 4400-4450-8607 reg. Nr. 44/2102690 37,0244 ha Nr. 731-1 Pamatlindžių k. Grimzių k.v.
11. Un. Nr. 4400-4451-5755 reg. Nr. 44/2102972 0,7494 ha Nr. 675-1 Eizbės k. Dubėnų k.v.
12. Un. Nr. 4400-4451-5800 reg. Nr. 44/2102973 5,3417 ha Nr. 675 Eizbės k. Dubėnų k.v.
13. Un. Nr. 4400-4295-6641 reg. Nr. 44/2101913 0,4752 ha Nr. 689 Užmedžių k. Pakražančio k.v.
14. Un. Nr. 4400-4295-8358 reg. Nr. 44/2101912 1,7039 ha Nr. 691 Užmedžių k. Pakražančio k.v.
15. Un. Nr. 4400-4310-2414 reg. Nr. 44/2106021 8,9551 ha Nr. 602-2 Svirnių k. Maironių k.v.
16. Un. Nr. 4400-4310-2458 reg. Nr. 44/2106025 1,5427 ha Nr. 602-3 Svirnių k. Maironių k.v.

Perdavė:

Kelmės skyriaus vyresnysis specialistas



Algimantas Trušas



Miškininkų g. 2. Tytuvėnai, LT- 86469 Kelmės raj. Tel. (8 427) 56240, mob.tel. 8 698 52280,
faksas (8 427) 59383, el. p. info@tytumu.lt

Duomenys kaupiami ir saugomi Juridinių asmenų registre, kodas 162745621

Aplinkos ministerijos
Gamtos apsaugos ir miškų departamentui

2017-08-28 Nr. S-436(6.24)

DĖL PATIKĖJIMO TEISE PERDUODAMŲ SKLYPŲ

VĮ Tytuvėnų miškų urėdija sutinka perimti valdyti patikėjimo teise šiuos NŽT teikiamus perdu
Kelmės rajono savivaldybėje esančius sklypus:

Nr.	Apskritis	Savivaldybė	Seniūnija	Kadastro vietovės pavadinimas	Sklypo kadastro numeris	Sklypo unikalus numeris	Sklypo plotas, ha	Valstybės įmonė miškų urėdija, kuria patikėjimo teise perduodama sklypas
1.	Šiaulių	Kelmės r.	Kukečių	Grimzių	5416/0001:73	4400-4448- 2331	1,9744	Tytuvėnų
2.	Šiaulių	Kelmės r.	Kukečių	Grimzių	5416/0003:83	4400-4450- 8607	37,0244	Tytuvėnų
3.	Šiaulių	Kelmės r.	Kukečių	Grimzių	5416/0005:60	4400-4451- 0872	10,7861	Tytuvėnų
4.	Šiaulių	Kelmės r.	Liolių	Gailių	5412/0003:264	4400-4451- 0036	0,9840	Tytuvėnų
5.	Šiaulių	Kelmės r.	Liolių	Gailių	5412/0003:265	4400-4451- 4603	2,0920	Tytuvėnų
6.	Šiaulių	Kelmės r.	Liolių	Maironių	5438/0004:84	4400-4310- 2414	8,9551	Tytuvėnų
7.	Šiaulių	Kelmės r.	Liolių	Maironių	5438/0004:89	4400-4310- 2458	1,5427	Tytuvėnų
8.	Šiaulių	Kelmės r.	Pakražančio	Morkiškės	5444/0001:51	4400-4217- 5462	5,3025	Tytuvėnų
9.	Šiaulių	Kelmės r.	Pakražančio	Pakražančio	5450/0003:204	4400-4295- 8358	1,7039	Tytuvėnų
10.	Šiaulių	Kelmės r.	Pakražančio	Pakražančio	5450/0003:208	4400-4295- 6641	0,4752	Tytuvėnų
11.	Šiaulių	Kelmės r.	Šaukėnų	Dubėnų	5410/0005:91	4400-4451- 5800	5,3417	Tytuvėnų
12.	Šiaulių	Kelmės r.	Šaukėnų	Dubėnų	5410/0005:94	4400-4451- 5755	0,7494	Tytuvėnų
13.	Šiaulių	Kelmės r.	Tytuvėnų apylinkių	Bulavėnų	5405/0001:41	4400-4448- 7407	6,4777	Tytuvėnų

14.	Šiaulių	Kelmės r.	Užvenčio	Ušnėnų	5474/0002:82	4400-4448-7983	4,8631	Tytuvėnų
15.	Šiaulių	Kelmės r.	Vaiguvos	Akmenių	5401/0001:92	4400-4448-7946	6,7949	Tytuvėnų
16.	Šiaulių	Kelmės r.	Vaiguvos	Vaiguvos	5480/0001:38	4400-4450-8930	2,5182	Tytuvėnų

Laikinai einantis miškų urėdo pareigas

Zenonas Laurinavičius

Originalas paštu nebus siunčiamas

V. Gasiūnas, tel. (8 427) 56240. faksas (8 427) 59383. el.p. v.gasiunas@tytumu.lt



460-3

NEKILNOJAMOJO TURTO REGISTRO CENTRINIO DUOMENŲ BANKO IŠRAŠAS

2016-12-21 08:54:48

1. Nekilnojamojo turto registre įregistruotas turtas:

Registro Nr.: 44/2102105
Registro tipas: Žemės sklypas
Sudarymo data: 2016-12-16
Kelmės r. sav., Kukečių sen., Reibių k.
Registro tvarkytojas: Valstybės įmonės Registrų centro Šiaulių filialas

2. Nekilnojamieji daiktai:

2.1. Žemės sklypas
Kelmės r. sav., Kukečių sen., Reibių k.
Unikalus daikto numeris: 4400-4448-2331
Žemės sklypo kadastro numeris ir kadastro
vietovės pavadinimas: 5416/0001:73 Grimzių k.v.
Daikto pagrindinė naudojimo paskirtis: Miškų ūkio
Žemės sklypo naudojimo būdas: Ūkinių miškų sklypai
Žemės sklypo plotas: 1.9744 ha
Miško žemės plotas: 1.9154 ha
Kelių plotas: 0.0590 ha
Matavimų tipas: Žemės sklypas suformuotas atliekant kadastrinius
matavimus
Indeksuota žemės sklypo vertė: 2384 Eur
Indeksuota miško vertė: 2384 Eur
Indeksuota miško medynų vertė: 1954 Eur
Žemės sklypo vertė: 676 Eur
Miško žemės ir medynų vertė: 676 Eur
Miško medynų vertė: 407 Eur
Vidutinė rinkos vertė: 2810 Eur
Vidutinės rinkos vertės nustatymo data: 2016-09-12
Vidutinės rinkos vertės nustatymo būdas: Masinis vertinimas
Kadastro duomenų nustatymo data: 2016-09-12

3. Daikto priklausiniai iš kito registro: įrašų nėra

4. Nuosavybė:

4.1. Nuosavybės teisė
Savininkas: LIETUVOS RESPUBLIKA, a.k. 111105555
Daiktas: žemės sklypas Nr. 4400-4448-2331, aprašytas p. 2.1.
Įregistravimo pagrindas: 2016-12-07 Nacionalinės žemės tarnybos teritorinio skyriaus
vedėjo sprendimas Nr. 28SK-1090-(14.28.110.)
Įrašas galioja: Nuo 2016-12-21

5. Valstybės ir savivaldybių žemės patikėjimo teisė:

5.1. Valstybinės žemės patikėjimo teisė
Patikėtinis: Nacionalinė žemės tarnyba prie Žemės ūkio ministerijos,
a.k. 188704927
Daiktas: žemės sklypas Nr. 4400-4448-2331, aprašytas p. 2.1.
Įregistravimo pagrindas: 2016-12-07 Nacionalinės žemės tarnybos teritorinio skyriaus
vedėjo sprendimas Nr. 28SK-1090-(14.28.110.)
Įrašas galioja: Nuo 2016-12-21

6. Kitos daiktinės teisės:

6.1. Kelio servitutas - teisė važiuoti transporto priemonėmis,
naudotis pėsčiųjų taku, varyti galvijas (tarnaujantis)
Daiktas: žemės sklypas Nr. 4400-4448-2331, aprašytas p. 2.1.
Įregistravimo pagrindas: 2016-12-07 Nacionalinės žemės tarnybos teritorinio skyriaus
vedėjo sprendimas Nr. 28SK-1090-(14.28.110.)
Plotas: 0.059 ha
Įrašas galioja: Nuo 2016-12-21

7. Juridiniai faktai: įrašų nėra

8. Žymos: įrašų nėra

9. Specialiosios žemės ir miško naudojimo sąlygos:

9.1.

XXVI. Miško naudojimo apribojimai

Daiktas: žemės sklypas Nr. 4400-4448-2331, aprašytas p. 2.1.
[registravimo pagrindas: 2016-12-07 Nacionalinės žemės tarnybos teritorinio skyriaus
vedėjo sprendimas Nr. 28SK-1090-(14.28.110.)

Plotas: 1.9154 ha

[rašas galioja: Nuo 2016-12-19

9.2.

II. Kelių apsaugos zonos

Daiktas: žemės sklypas Nr. 4400-4448-2331, aprašytas p. 2.1.
[registravimo pagrindas: 2016-12-07 Nacionalinės žemės tarnybos teritorinio skyriaus
vedėjo sprendimas Nr. 28SK-1090-(14.28.110.)

Plotas: 0.1532 ha

[rašas galioja: Nuo 2016-12-19

10. Daikto registravimas ir kadastro žymos:

10.1.

Kadastrinius matavimus atliko (kadastro žyma)

TOMAS ŽIOBAKAS

Daiktas: žemės sklypas Nr. 4400-4448-2331, aprašytas p. 2.1.
[registravimo pagrindas: 2008-06-11 Kvalifikacijos pažymėjimas Nr. 2M-M-250
2016-09-12 Nekilnojamojo daikto kadastro duomenų byla

[rašas galioja: Nuo 2016-12-19

10.2.

Suformuotas naujas (daikto registravimas)

Daiktas: žemės sklypas Nr. 4400-4448-2331, aprašytas p. 2.1.
[registravimo pagrindas: 2016-12-07 Nacionalinės žemės tarnybos teritorinio skyriaus
vedėjo sprendimas Nr. 28SK-1090-(14.28.110.)

[rašas galioja: Nuo 2016-12-19

11. Registro pastabos ir nuorodos: įrašų nėra

12. Kita informacija: įrašų nėra

13. Informacija apie duomenų sandoriui tikslinimą: įrašų nėra

2016-12-21 08:54:48

Dokumentą atspausdino:
Vyresnysis registratorius

KESTUTIS
TAUTAVIČIUS

Kopija tikra

Nacionalinės žemės tarnybos
Kelmės skyriaus
vedėjas

Arvydas Žukauskis

2017-05-17

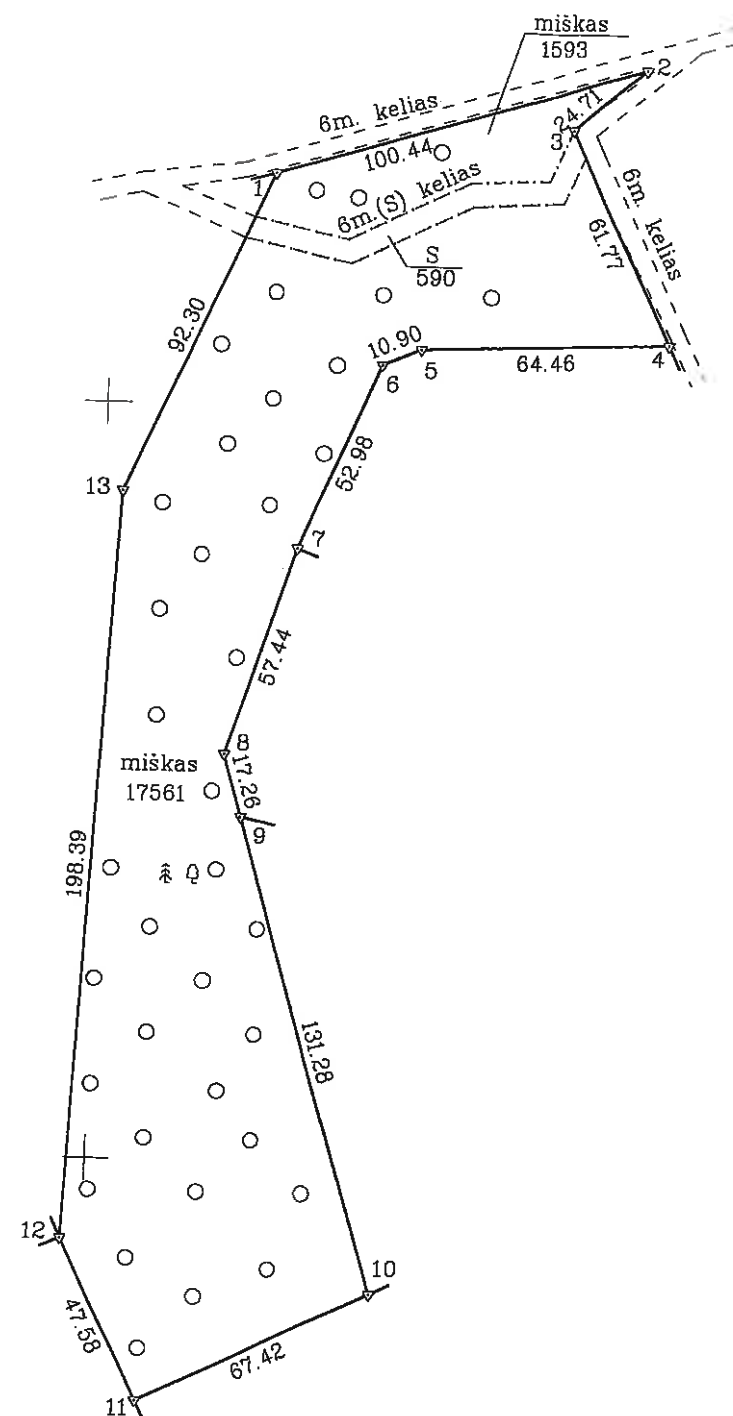



ŽEMĖS SKLYPO PLANAS M 1:2000

Sklypo plotas 19744 m²

Kopija

66



Kadastras:	vielovė	Grimziai	blokas	sklypas
Žemės sklypo kadastro Nr.	5	4	1	6

Galvė, namo Nr.	Sk. Projekt. Nr. 760-3
Kaimas (miestelis)	Reibiių
Seniūnija	Kukečių
Miestas (rajonas)	Kelmės
Apskritis	Siauliai

Gretimybė	Gretimų žemės sklypo kadastro Nr.	Pastabos
1-2		Vietinis kelias
2-4		Vietinis kelias
4-7	5416/0001:304	
7-9	5416/0001:294	
9-10	5416/0001:295	
10-11	5416/0001:271	
11-12	5416/0001:96	
12-13-1	5416/0001:479	

ŽEMĖS SKLYPO RIBOS
PAŽYMĖJUS KADASTRO ŽEMĖLAPYJE
2016-11-21

Vl. Registrų Centras
(parašas) (paršas) (vardas, pavardė)

Kadastrų specialistė ekspertė
Ina Katkienė
(paršas) (vardas, pavardė)

Su paženklintomis vietovėse žemės sklypo ribomis, aprašytomis 2015 m. rugsėjo mėn. 15 d. 2016 m. rugsėjo 08 d. žemės sklypo paženklinio parodymo akte, ir nustatytu plotu sutinku:

Žemės savininkas (naudotojas):

Vl. Tytuvėnų miškų urėdija
(vardas, pavardė)

(paršas) (data)

Nacionalinės žemės tarnybos prie ŽŪM
Kelmės skyrius

Nacionalinės žemės tarnybos prie ŽŪM ministerijos
Kelmės skyrius

Patikrino: Algimantas Trušas

SUDERINTA: Nacionalinės žemės tarnybos prie ŽŪM
Kelmės skyrius

(Pareigų pavadinimas) (paršas)

(Vardas ir pavardė)

2016-11-21

2016-11-22

Arvydas Zukauskas (jeigu reikalaujamas turėti antspaudą nustatytose įstatymuose)

KELPROJEKTAS

Pareigos	Parašas	Vardas, pavardė	Data
SEKTORIAUS VADOVAS		ARTURAS SAURUSEVIČIUS	2016-09-12
DARBŲ VADOVAS		Vytautas SKALAUSKAS	2016-09-12
MATININKAS		TOMAS ŽIOBAKAS	2016-09-12

A.V.

ŽEMĖS SKLYPO PLANAS M 1:2000

Sklypo plotas 19744 m²

Žemės sklypo kadastro Nr. 54160001

KOORDINAČIŲ ŽINIARAŠTIS

Koordinatų sistema LKS-94							
Taško Nr.	Kodas	X	Y	Taško Nr.	Kodas	X	Y
1	R	6176660.99	437242.11				
2	R	6176690.26	437338.19				
3	R	6176674.20	437319.41				
4	R	6176618.34	437345.77				
5	R	6176615.58	437281.37				
6	R	6176611.33	437271.33				
7	R	6176562.53	437250.70				
8	R	6176507.95	437232.79				
9	R	6176491.38	437237.61				
10	R	6176365.54	437275.00				
11	R	6176335.71	437214.54				
12	R	6176378.59	437193.93				
13	R	6176576.70	437204.50				
SKLYPO CENTRO KOORDINATĖS							
Koordinatų sistema				Koordinatės X/Y			
Valstybinė				X=6176527			
LKS-1994				Y=437218			
Žiniaraštį sudarė		TOMAS ŽICBAKAS		2M-M-250		2018-09-12	
		(paršas)		(kvalifikacijos pažymėjimo Nr.)		(data)	

Ištrauka iš Lietuvos Administracinių teisinių pažeidimų kodekso:

47 straipsnis. Pastovių žemėnaudos riboženklų sunaikinimas arba gadinimas - užtraukia baudą nuo septyniadesimt dviejų iki vieno šimto keturiasdesimt keturių eurų.

Duomenys apie žemės naudojimo apribojimus			
Eil. Nr.	Kodas	Apribojimai	Žemės plotas, m ²
1	2	3	4
1	2	III. Kelių apsaugos zonos	1532
2	26	XXVI. Miško naudojimo apribojimai	19154

Kopija tikra



SERVITUTAS			
Eil. Nr.	Kodas	Servituto rūšis	Plotas, m ²
1	Z14	Keičio servitutas - teisė važiuoti transporto priemonėmis, naudotis pėsčiųjų taku, varyti galvijus (tarnaujantis daiktas)	590



431-1

6710

NEKILNOJAMOJO TURTO REGISTRO CENTRINIO DUOMENŲ BANKO IŠRAŠAS

2016-12-28 13:58:12

1. Nekilnojamojo turto registre įregistruotas turtas:

Registro Nr.: 44/2102690
Registro tipas: Žemės sklypas
Sudarymo data: 2016-12-20

Kelmės r. sav., Kukečių sen., Pamatlindžių k.
Registro tvarkytojas: Valstybės įmonės Registrų centro Šiaulių filialas

Kopija

2. Nekilnojamieji daiktai:

2.1.

Žemės sklypas

Kelmės r. sav., Kukečių sen., Pamatlindžių k.

Unikalus daikto numeris: 4400-4450-8607

Žemės sklypo kadastro numeris ir kadastro

vietovės pavadinimas: 5416/0003:83 Grimzių k.v.

Daikto pagrindinė naudojimo paskirtis: Miškų ūkio

Žemės sklypo naudojimo būdas: Ūkinių miškų sklypai

Žemės sklypo plotas: 37.0244 ha

Žemės ūkio naudmenų plotas viso: 0.1439 ha

iš jo: ariamos žemės plotas: 0.1439 ha

Miško žemės plotas: 29.3271 ha

Vandens telkinių plotas: 2.2106 ha

Kitos žemės plotas: 5.3428 ha

Žemės ūkio naudmenų našumo balas: 27.3

Matavimų tipas: Žemės sklypas suformuotas atliekant kadastrinius matavimus

Indeksuota žemės sklypo vertė: 25326 Eur

Indeksuota žemės sklypo vertė be miško: 70 Eur

Indeksuota miško vertė: 25256 Eur

Indeksuota miško medynų vertė: 19022 Eur

Žemės sklypo vertė: 7903 Eur

Sklypo vertė be miško žemės ir medynų: 44 Eur

Miško žemės ir medynų vertė: 7859 Eur

Miško medynų vertė: 3963 Eur

Vidutinė rinkos vertė: 40200 Eur

Vidutinės rinkos vertės nustatymo data: 2016-10-11

Vidutinės rinkos vertės nustatymo būdas: Masinis vertinimas

Kadastro duomenų nustatymo data: 2016-10-11

3. Daikto priklausiniai iš kito registro: įrašų nėra

4. Nuosavybė:

4.1.

Nuosavybės teisė

Savininkas: LIETUVOS RESPUBLIKA, a.k. 111105555

Daiktas: žemės sklypas Nr. 4400-4450-8607, aprašytas p. 2.1.

Įregistravimo pagrindas: 2016-12-14 Nacionalinės žemės tarnybos teritorinio skyriaus
vedėjo sprendimas Nr. 28SK-1122-(14.28.110.)

Įrašas galioja: Nuo 2016-12-28

5. Valstybės ir savivaldybių žemės patikėjimo teisė:

5.1.

Valstybinės žemės patikėjimo teisė

Patikėtinis: Nacionalinė žemės tarnyba prie Žemės ūkio ministerijos, a.k.
188704927

Daiktas: žemės sklypas Nr. 4400-4450-8607, aprašytas p. 2.1.

Įregistravimo pagrindas: 2016-12-14 Nacionalinės žemės tarnybos teritorinio skyriaus
vedėjo sprendimas Nr. 28SK-1122-(14.28.110.)

Įrašas galioja: Nuo 2016-12-28

6. Kitos daiktinės teisės : įrašų nėra

7. Juridiniai faktai: įrašų nėra

8. Žymos: įrašų nėra

9. Specialiosios žemės ir miško naudojimo sąlygos:

- 9.1. **XXIX. Paviršinio vandens telkinių apsaugos juostos**
Daiktas: žemės sklypas Nr. 4400-4450-8607, aprašytas p. 2.1.
[registravimo pagrindas: 2016-12-14 Nacionalinės žemės tarnybos teritorinio skyriaus vedėjo sprendimas Nr. 28SK-1122-(14.28.110.)]
Plotas: 1.3169 ha
[rašas galioja: Nuo 2016-12-21]
- 9.2. **XXIX. Paviršinio vandens telkinių apsaugos zonos**
Daiktas: žemės sklypas Nr. 4400-4450-8607, aprašytas p. 2.1.
[registravimo pagrindas: 2016-12-14 Nacionalinės žemės tarnybos teritorinio skyriaus vedėjo sprendimas Nr. 28SK-1122-(14.28.110.)]
Plotas: 4.464 ha
[rašas galioja: Nuo 2016-12-21]
- 9.3. **XXVII. Saugotini želdiniai (medžiai ir krūmai), augantys ne miškų ūkio paskirties žemėje**
Daiktas: žemės sklypas Nr. 4400-4450-8607, aprašytas p. 2.1.
[registravimo pagrindas: 2016-12-14 Nacionalinės žemės tarnybos teritorinio skyriaus vedėjo sprendimas Nr. 28SK-1122-(14.28.110.)]
Plotas: 3.5841 ha
[rašas galioja: Nuo 2016-12-21]
- 9.4. **XXX. Pelkės ir šaltiniai**
Daiktas: žemės sklypas Nr. 4400-4450-8607, aprašytas p. 2.1.
[registravimo pagrindas: 2016-12-14 Nacionalinės žemės tarnybos teritorinio skyriaus vedėjo sprendimas Nr. 28SK-1122-(14.28.110.)]
Plotas: 1.7587 ha
[rašas galioja: Nuo 2016-12-21]
- 9.5. **XXVI. Miško naudojimo apribojimai**
Daiktas: žemės sklypas Nr. 4400-4450-8607, aprašytas p. 2.1.
[registravimo pagrindas: 2016-12-14 Nacionalinės žemės tarnybos teritorinio skyriaus vedėjo sprendimas Nr. 28SK-1122-(14.28.110.)]
Plotas: 29.3271 ha
[rašas galioja: Nuo 2016-12-21]
- 9.6. **VI. Elektros linijų apsaugos zonos**
Daiktas: žemės sklypas Nr. 4400-4450-8607, aprašytas p. 2.1.
[registravimo pagrindas: 2016-12-14 Nacionalinės žemės tarnybos teritorinio skyriaus vedėjo sprendimas Nr. 28SK-1122-(14.28.110.)]
Plotas: 0.9632 ha
[rašas galioja: Nuo 2016-12-21]
- 9.7. **II. Kelių apsaugos zonos**
Daiktas: žemės sklypas Nr. 4400-4450-8607, aprašytas p. 2.1.
[registravimo pagrindas: 2016-12-14 Nacionalinės žemės tarnybos teritorinio skyriaus vedėjo sprendimas Nr. 28SK-1122-(14.28.110.)]
Plotas: 0.6211 ha
[rašas galioja: Nuo 2016-12-21]

10. Daikto registravimas ir kadastro žymos:

- 10.1. **Kadastrinius matavimus atliko (kadastro žyma)**
TOMAS ŽIOBAKAS
Daiktas: žemės sklypas Nr. 4400-4450-8607, aprašytas p. 2.1.
[registravimo pagrindas: 2008-06-11 Kvalifikacijos pažymėjimas Nr. 2M-M-250
2016-10-11 Nekilnojamojo daikto kadastro duomenų byla]
[rašas galioja: Nuo 2016-12-21]
- 10.2. **Suformuotas naujas (daikto registravimas)**
Daiktas: žemės sklypas Nr. 4400-4450-8607, aprašytas p. 2.1.
[registravimo pagrindas: 2016-12-14 Nacionalinės žemės tarnybos teritorinio skyriaus vedėjo sprendimas Nr. 28SK-1122-(14.28.110.)]
[rašas galioja: Nuo 2016-12-21]

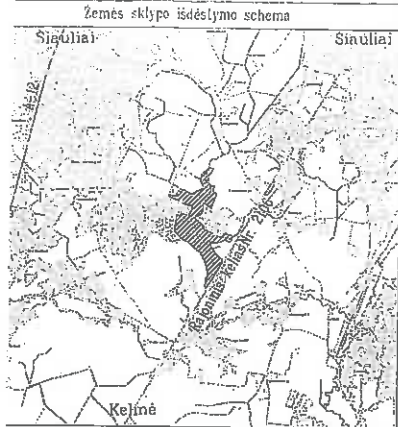
11. Registro pastabos ir nuorodos: įrašų nėra**12. Kita informacija: įrašų nėra**

Dokumentą atspausdino
Registratore

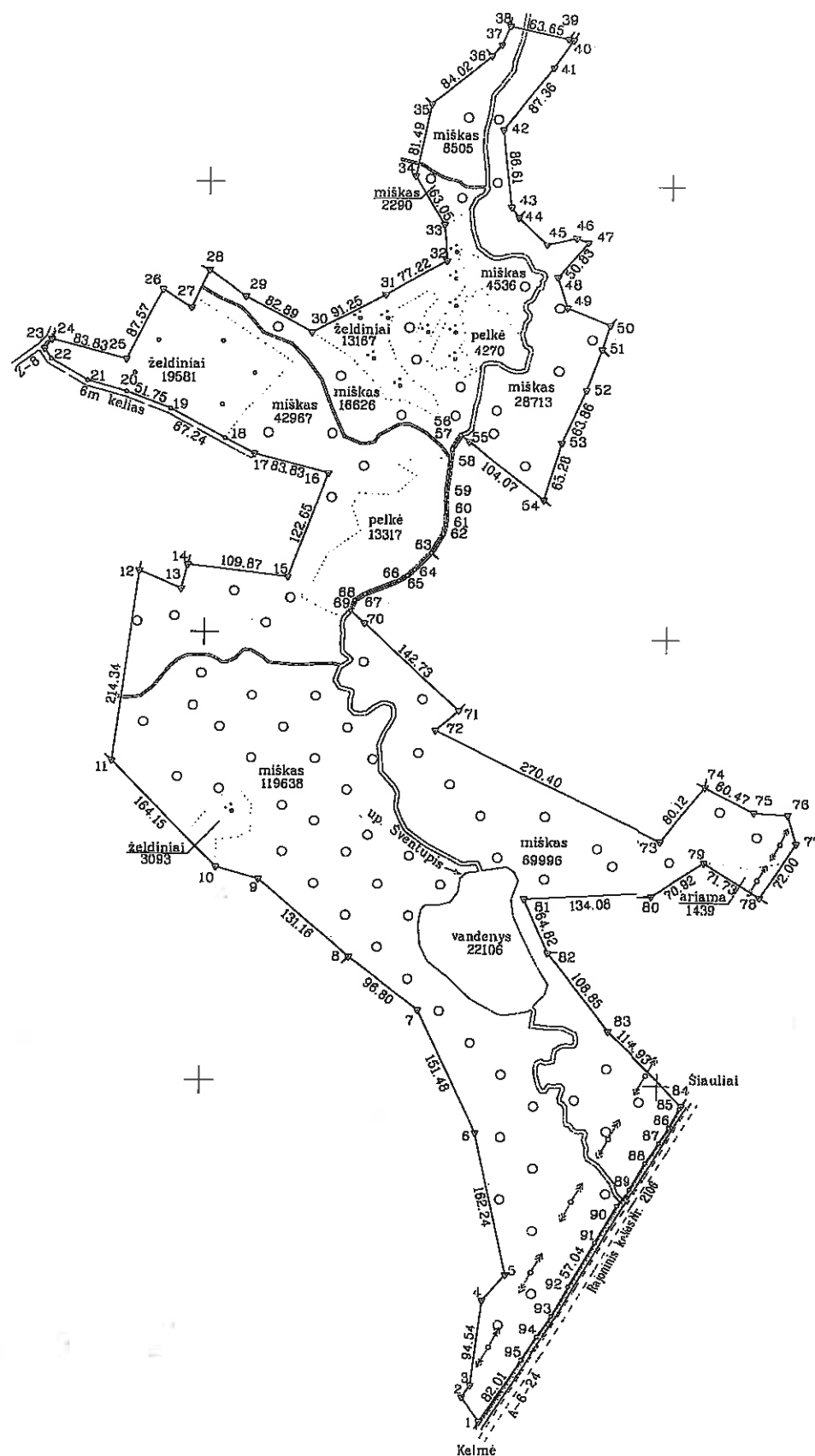
Ilona

ILONA
ANDRIJAUSKIENĖ





ŽEMĖS SKLYPO PLANAS M 1:5000
Sklypo plotas 370244 m²



Linijų anotacijų lentelė	
Greitmybė	Atstumas
1-2	33.77
2-3	16.74
4-5	36.11
6-10	49.10
12-13	49.71
13-14	27.88
17-18	36.23
20-21	44.08
21-22	45.91
22-23	13.45
23-24	13.28
25-27	37.20
27-28	48.60
28-29	49.13
32-33	41.06
36-37	16.70
37-38	22.91
39-40	5.50
40-41	37.00
43-44	14.09
44-45	42.80
45-46	32.38
46-47	13.77
48-49	35.31
49-50	49.80
50-51	28.16
51-52	48.14
55-56	11.75
56-57	17.85
57-58	16.54
58-59	33.75
59-60	19.75
60-61	13.89
61-62	10.75
62-63	24.10
63-64	25.97
64-65	9.97
65-66	11.68
66-67	39.83
67-68	13.63
68-69	12.19
69-70	20.51
71-72	33.81
72-73	37.37
73-74	33.48
74-75	3.49
75-76	24.54
76-77	21.07
77-78	27.55
78-79	33.91
79-80	24.46
80-81	47.30
81-82	37.37
82-83	27.27
83-84	28.81

Kadastras	vietovė	Grinzių	blokas	sklypas
Žemės sklypo kadastro Nr. 5 4 1 6 0 0 0 3 10 8 2				

Galvė, namo Nr.	Sk. Projekt. Nr. 731-1
Kaimas (miestelis)	Pamalinėčių
Seniūnija	Kukečių
Miestas (rajonas)	Kelmės
Apskritis	Siauliy

Greitmybė	Greitimo žemės sklypo kadastro Nr.	Postabos
1-8	5416/0003:47	
8-11	5416/0003:164	
11-12	5416/0003:391	
12-14	5416/0003:392	
14-17	5416/0003:422	
17-23		Vietinis kelias (Kukečių sen.)
23-24		Vietinis kelias (Kukečių sen.)
24-28	5416/0003:417	
28-35	5416/0003:418	
35-36	5416/0003:3	
36-38	5416/0003:328	
38-39	5416/0003:393	
39-40		Projekt. kelias (Kukečių sen.)
40-44	5416/0003:414	
44-50	5416/0003:326	
50-51	5416/0003:306	
51-54		Valstybinė žemė
54-63	5416/0003:384	
63-71	5416/0003:383	
71-74	5416/0003:318	
74-78		Valstybinė žemė
78-82	5416/0003:40	
82-84	5416/0003:46	
84-85-1		Rajoninis kelias Nr. 2106

SUDERINTA
VI "Siauliy regiono keliai"
Inžinierius - geodetinis
Kelmės Skroekis
2016 m. 11 mėn. 24 d.

ŽEMĖS SKLYPO RIBOS
PAŽYMETOS KADASTRO ŽEMELAPYJE
2016 m. 11 mėn. 24 d.
VI Reguli Kadastro specialistė eksperte
Ina Katkienė
(parašas) (parašas) (vardas, pavardė)

Su paženklinimais vietovėje žemės sklypo ribomis, aprašytomis 2015 m. rugpjūčio mėn. 10 d. ir 2016 m. rugpjūčio 9 d. žemės sklypo paženklinimo-pažymymo akto, ir nustatytų plotu sulinku: Žemės savininkas (naudotojas):

VI Tytuvėnų miškų urėdija
(vardas, pavardė) (parašas) (data)

Nacionalinės žemės tarnybos, 2104
Kelmės skyrius
Nacionalinės žemės tarnybos prie Žemės ūkio ministerijos
Kelmės skyrius
Patikrinęs: Algimantas Trušas
SUDERINTA: (Parašas, pavardė) (Parašas) (Vardas ir pavardė) (Data)
A.V. (jeigu reikavimas turėti antspaudą nustatytas įstatymuose)

KELPROJEKTAS			
Parašas	Parašas	Vardas, pavardė	Data
SEKTORIJAUS VADOVAS		SAURUSEVIČIUS	2016-10-11
DARBU VADOVAS		SAKALAUSKAS	2016-10-11
MATBUKAS		TOMAS ZIOBAKAS	2016-10-11

ŽEMĖS SKLYPO PLANAS M 1:5000

Sklypo plotas 370244 m²

Žemės sklypo kadastro Nr. 54160003

KOORDINACIJŲ ŽINIARAŠTIS

KOORDINACIJŲ ŽINIARAŠTIS


Koordinacijų sistema LKS-94								Koordinacijų sistema							
Taško Nr.	Kodas	X	Y	Taško Nr.	Kodas	X	Y	Taško Nr.	Kodas	X	Y	Taško Nr.	Kodas	X	Y
1	R	6178122.55	440313.52	39	R	6178662.04	440389.35	77	R	6178773.29	440448.94	90	R	6178363.36	440458.28
2	R	6178149.46	440293.12	40	R	6178660.97	440394.47	78	R	6178713.12	440509.40	91	R	6178322.24	440434.74
3	R	6178183.13	440302.78	41	R	6178630.13	440374.02	79	R	6178750.87	440548.41	92	R	6178272.78	440406.33
4	R	6178258.97	440314.24	42	R	6178581.03	440320.57	80	R	6178712.69	440488.65	93	R	6178239.93	440388.61
5	R	6178285.50	440339.50	43	R	6179475.04	440330.95	81	R	6178704.50	440354.82	94	R	6178216.80	440373.69
6	R	6178443.95	440304.82	44	R	6179463.56	440339.12	82	R	6178645.02	440380.59	95	R	6178191.45	440355.00
7	R	6178580.47	440238.98	45	R	6179433.60	440389.68	83	R	6178558.88	440447.11				
8	R	6178638.63	440181.60	46	R	6179441.60	440400.99	84	R	6178477.96	440526.81				
9	R	6178724.00	440062.03	47	R	6179438.61	440413.82	85	R	6178475.05	440515.84				
10	R	6178737.00	440014.68	48	R	6179398.83	440382.18	86	R	6178453.32	440504.28				
11	R	6178854.91	439900.48	49	R	6179383.16	440392.83	87	R	6178435.71	440489.51				
12	R	6179067.40	439928.60	50	R	6179343.92	440438.83	88	R	6178412.44	440473.30				
13	R	6179047.73	439974.25	51	R	6179318.90	440430.55	89	R	6178382.88					
14	R	6179074.82	439981.27	52	R	6179271.57	440414.35								
15	R	6179082.31	440090.43	53	R	6179213.18	440388.49								
16	R	6179177.27	440133.17	54	R	6179150.49	440370.29								
17	R	6179197.89	440051.91	55	R	6179213.66	440287.59								
18	R	6179214.15	440019.53	56	R	6179220.75	440278.22								
19	R	6179246.19	439960.41	57	R	6179205.43	440267.12								
20	R	6179264.25	439911.91	58	R	6179189.00	440263.35								
21	R	6179275.78	439869.36	59	R	6179155.46	440263.89								
22	R	6179298.68	439829.57	60	R	6179135.72	440262.98								
23	R	6179309.94	439822.15	61	R	6179121.86	440260.24								
24	R	6179320.58	439830.09	62	R	6179111.46	440247.82								
25	R	6179299.71	439911.28	63	R	6179090.81	440229.56								
26	R	6179378.16	439950.19	64	R	6179072.35	440222.18								
27	R	6179357.79	439981.32	65	R	6179065.64	440212.33								
28	R	6179400.34	440000.32	66	R	6179059.36	440175.50								
29	R	6179371.48	440040.08	67	R	6179044.20	440163.95								
30	R	6179332.22	440113.08	68	R	6179036.97	440159.78								
31	R	6179375.61	440193.35	69	R	6179025.52	440174.91								
32	R	6179414.15	440260.26	70	R	6179011.66	440279.82								
33	R	6179455.08	440256.94	71	R	6178914.91	440254.30								
34	R	6179508.96	440224.20	72	R	6178892.73	440498.89								
35	R	6179588.64	440241.27	73	R	6178773.28	440548.02								
36	R	6179642.02	440306.15	74	R	6178834.96	440601.79								
37	R	6179654.42	440317.34	75	R	6178807.30	440639.11								
38	R	6179675.25	440326.82	76	R	6178805.29									

Duomenys apie žemės naudojimo apribojimus			
Eil. Nr.	Kodas	Apribojimai	Žemės plotas, m ²
1	2	3	4
1	2	II. Kelių apsaugos zonos	8211
2	6	VI. Elektros linijų apsaugos zonos	9638
3	26	XIV. Miško naudojimo apribojimai	293271
4	30	XXX. Pielkės ir šaltiniai	17567
5	58	XVIII. Saugotini želdiniai (medžiai ir krūmai), augantys ne miškų ūkio paskirties žemėje	35841
6	63	XXX. Paviršinio vandens telkinių apsaugos zonos	44640
7	64	XXX. Paviršinio vandens telkinių pakrantės apsaugos juostos	13189

SERVITUTAS			
Eil. Nr.	Kodas	Servituto rūšis	Plotas, m ²

Ištrauka iš Lietuvos Administracinių leisių pažeidimų kodekso:
47 straipsnis. Pastovių žemėnaudos ribojimų sunaikinimas arba gadinimas - užtraukia baudą nuo septyniasdešimt dviejų iki vieno šimto keturiasdešimt keturių eurų.

Kopija tikra





731-2

NEKILNOJAMOJO TURTO REGISTRO CENTRINIO DUOMENŲ BANKO IŠRAŠAS

2016-12-28 14:00:12

1. Nekilnojamojo turto registre įregistruotas turtas:

Registro Nr.: 44/2102691
Registro tipas: Žemės sklypas
Sudarymo data: 2016-12-20
Kelmės r. sav., Kukečių sen., Padvarninkų k.
Registro tvarkytojas: Valstybės įmonės Registrų centro Šiaulių filialas

2. Nekilnojamieji daiktai:

2.1. Žemės sklypas
Kelmės r. sav., Kukečių sen., Padvarninkų k.
Unikalus daikto numeris: 4400-4451-0872
Žemės sklypo kadastro numeris ir kadastro
vietovės pavadinimas: 5416/0005:60 Grimzių k.v.
Daikto pagrindinė naudojimo paskirtis: Miškų ūkio
Žemės sklypo naudojimo būdas: Ūkinių miškų sklypai
Žemės sklypo plotas: 10.7861 ha
Miško žemės plotas: 7.7220 ha
Kitos žemės plotas: 3.0641 ha
Matavimų tipas: Žemės sklypas suformuotas atliekant kadastrinius matavimus
Indeksuota žemės sklypo vertė: 7446 Eur
Indeksuota miško vertė: 7446 Eur
Indeksuota miško medynų vertė: 6029 Eur
Žemės sklypo vertė: 2142 Eur
Miško žemės ir medynų vertė: 2142 Eur
Miško medynų vertė: 1256 Eur
Vidutinė rinkos vertė: 10700 Eur
Vidutinės rinkos vertės nustatymo data: 2016-10-25
Vidutinės rinkos vertės nustatymo būdas: Masinis vertinimas
Kadastro duomenų nustatymo data: 2016-10-25

3. Daikto priklausiniai iš kito registro: įrašų nėra

4. Nuosavybė:

4.1. Nuosavybės teisė
Savininkas: LIETUVOS RESPUBLIKA, a.k. 111105555
Daiktas: žemės sklypas Nr. 4400-4451-0872, aprašytas p. 2.1.
Įregistravimo pagrindas: 2016-12-14 Nacionalinės žemės tarnybos teritorinio skyriaus
vedėjo sprendimas Nr. 28SK-1121-(14.28.110.)
Įrašas galioja: Nuo 2016-12-28

5. Valstybės ir savivaldybių žemės patikėjimo teisė:

5.1. Valstybinės žemės patikėjimo teisė
Patikėtinis: Nacionalinė žemės tarnyba prie Žemės ūkio ministerijos, a.k.
188704927
Daiktas: žemės sklypas Nr. 4400-4451-0872, aprašytas p. 2.1.
Įregistravimo pagrindas: 2016-12-14 Nacionalinės žemės tarnybos teritorinio skyriaus
vedėjo sprendimas Nr. 28SK-1121-(14.28.110.)
Įrašas galioja: Nuo 2016-12-28

6. Kitos daiktinės teisės : įrašų nėra

7. Juridiniai faktai: įrašų nėra

8. Žymos: įrašų nėra

9. Specialiosios žemės ir miško naudojimo sąlygos:

9.1. XXIX. Paviršinio vandens telkinių apsaugos zonos
Daiktas: žemės sklypas Nr. 4400-4451-0872, aprašytas p. 2.1.
Įregistravimo pagrindas: 2016-12-14 Nacionalinės žemės tarnybos teritorinio skyriaus
vedėjo sprendimas Nr. 28SK-1121-(14.28.110.)

Plotas: 0.7714 ha
[rašas galioja: Nuo 2016-12-21

9.2.

XXVII. Saugotini želdiniai (medžiai ir krūmai), augantys ne miškų ūkio paskirties žemėje
Daiktas: žemės sklypas Nr. 4400-4451-0872, aprašytas p. 2.1.
[registravimo pagrindas: 2016-12-14 Nacionalinės žemės tarnybos teritorinio skyriaus vedėjo sprendimas Nr. 28SK-1121-(14.28.110.)
Plotas: 0.4699 ha
[rašas galioja: Nuo 2016-12-21

9.3.

XXVI. Miško naudojimo apribojimai
Daiktas: žemės sklypas Nr. 4400-4451-0872, aprašytas p. 2.1.
[registravimo pagrindas: 2016-12-14 Nacionalinės žemės tarnybos teritorinio skyriaus vedėjo sprendimas Nr. 28SK-1121-(14.28.110.)
Plotas: 7.722 ha
[rašas galioja: Nuo 2016-12-21

10. Daikto registravimas ir kadastro žymos:

10.1.

Kadastrinius matavimus atliko (kadastro žyma)
TOMAS ŽIOBAKAS
Daiktas: žemės sklypas Nr. 4400-4451-0872, aprašytas p. 2.1.
[registravimo pagrindas: 2008-06-11 Kvalifikacijos pažymėjimas Nr. 2M-M-250
2016-10-25 Nekilnojamojo daikto kadastro duomenų byla
[rašas galioja: Nuo 2016-12-21

10.2.

Suformuotas naujas (daikto registravimas)
Daiktas: žemės sklypas Nr. 4400-4451-0872, aprašytas p. 2.1.
[registravimo pagrindas: 2016-12-14 Nacionalinės žemės tarnybos teritorinio skyriaus vedėjo sprendimas Nr. 28SK-1121-(14.28.110.)
[rašas galioja: Nuo 2016-12-21

11. Registro pastabos ir nuorodos: įrašų nėra

12. Kita informacija: įrašų nėra

13. Informacija apie duomenų sandoriui tikslinimą: įrašų nėra

2016-12-28 14:00:12

Dokumentą atspausdino
Registratorė

ILONA

ILONA
ANDRIJAUSKIENĖ

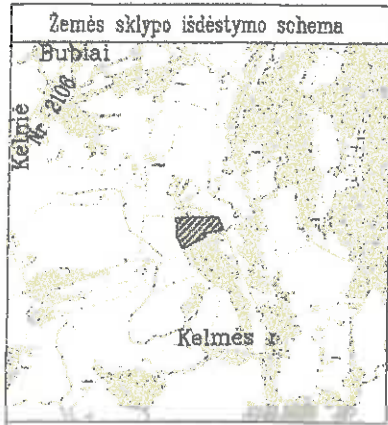
Kopija tikra

2016-12-28 14:00:12

2016-12-28 14:00:12

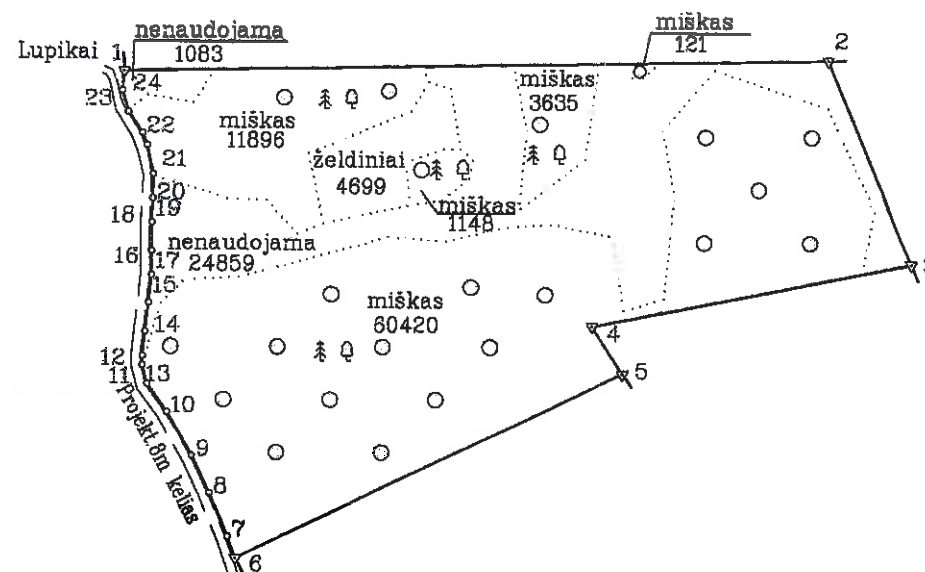
2016-12-28 14:00:12





ŽEMĖS SKLYPO PLANAS M 1:5000

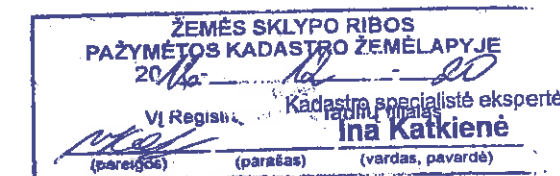
Sklypo plotas 107861 m²



Kadastro:	vieta:	Grimzių	blokas	sklypas
Žemės sklypo kadastro Nr. 5 4 1 6 0 0 0 5 0060				

Gatvė, namo Nr.	Skl. Projekt. Nr. 731-2
Kaimas (miestelis)	Padvarninkų
Seniūnija	Kukečių
Miestas (rajonas)	Kelmės
Apskritis	Šiaulių

Gretimybė	Gretimų žemės sklypo kadastro Nr.	Pastabos
1-2	5416/0005:313	
2-3	5416/0005:351	
3-5	5416/0005:70	
5-6	5416/0005:303	
6-24-1		Vietinis kelias (Kukečių sen.)



Su paženklinimais vietoje, žemės sklypo ribomis, aprašytomis 2015 m. rugsėjo 11 d. ir 2016 m. spalio 11 d. žemės sklypo paženklinimo-parodymo akte, ir nustatyto ploto sutinku: žemės savininkas (naudotojas) ...

VI Tytuvėnų miškų urėdija ... (parašas) (data) 2016.11.10

Nacionalinės žemės tarnybos prie ŽŪM Kelmės skyrius
Nacionalinės žemės tarnybos prie ŽŪM Kelmės skyrius
Patikrino: Algimantas Trušas
SUDERINTA: Nacionalinės žemės tarnybos prie ŽŪM Kelmės skyriaus (Pareigų pavadinimas) (Parašas) (Vardas ir pavardė) (Data)
2016-11-24
2016-11-25
Arvydas Žukauskas

KELPROJEKTAS

Pareigos	Parašas	Vardas, pavardė	Data
SEKTORIAUS VADOVAS		ARTŪRAS SAURUSEVIČIUS	2016-10-25
DARBŲ VADOVAS		VYTAUTAS SAKALAUSKAS	2016-10-25
MATININKAS		TOMAS ŽIOBAKAS	2016-10-25

ŽEMĖS SKLYPO PLANAS M 1:5000

Sklypo plotas 107861 m²

Žemės sklypo kadastro Nr. 54160005

KOORDINACIŲ ŽINIARAŠTIS

Koordinacių sistema LKS-94							
Taško Nr.	Kodas	X	Y	Taško Nr.	Kodas	X	Y
1	R	6176407.63	441438.04				
2	R	6176416.05	441901.32				
3	R	6176280.99	441957.34				
4	R	6176239.01	441747.44				
5	R	6176207.63	441768.00				
6	R	6176084.98	441514.53				
7	R	6176099.03	441509.39				
8	R	6176127.81	441497.36				
9	R	6176152.66	441485.44				
10	R	6176161.46	441468.64				
11	R	6176200.36	441455.47				
12	R	6176212.64	441452.28				
13	R	6176218.76	441452.22				
14	R	6176234.83	441453.66				
15	R	6176254.08	441455.77				
16	R	6176272.36	441457.69				
17	R	6176288.37	441457.63				
18	R	6176307.44	441457.69				
19	R	6176323.26	441457.81				
20	R	6176339.22	441457.89				
21	R	6176358.39	441453.60				
22	R	6176366.57	441450.59				
23	R	6176360.44	441441.11				
24	R	6176394.74	441437.13				
SKLYPO CENTRO KOORDINATĖS							
Koordinacių sistema				Koordinatės X/Y			
Valstybinė LKS-1994				X=6176290 Y=441661			
Žiniaraštį sudarė				TOMAS ŽIOBAKAS			
				2M-M-250			
				2016-10-25			

Ištrauka iš Lietuvos Administracinių teisų pažeidimų kodekso:
47 straipsnis. Pastovių žemėnaudos riboženklų sunaikinimas arba gadinimas – užtraukia baudą nuo septyniasdešimt dviejų iki vieno šimto keturiasdešimt keturių eurų.

Duomenys apie žemės naudojimo apribojimus			
Eil. Nr.	Kodas	Apribojimai	Žemės plotas, m²
1	2	3	4
1	26	XXVI. Miško naudojimo apribojimai	77220
2	66	XXVI. Saugotini želdiniai (medžiai ir krūmai), augantys ne miškų ūkio paskirties žemėje	4699
3	63	XXIX. Paviršinio vandens telkinių apsaugos zonos	7714

SERVITUTAS			
Eil. Nr.	Kodas	Servituto rūšis	Plotas, m²



NEKILNOJAMOJO TURTO REGISTRO CENTRINIO DUOMENŲ BANKO IŠRAŠAS

1. Nekilnojamojo turto registre įregistruotas turtas:

2016-12-21 15:35:29

Registro Nr.: 44/2102955

Registro tipas: Žemės sklypas

Sudarymo data: 2016-12-20

Kelmės r. sav., Liolių sen., Gabėtiškės k.

Registro tvarkytojas: Valstybės įmonės Registrų centro Šiaulių filialas

2. Nekilnojamieji daiktai:

2.1.

Žemės sklypas

Kelmės r. sav., Liolių sen., Gabėtiškės k.

Unikalus daikto numeris: 4400-4451-0036

Žemės sklypo kadastro numeris ir kadastro

vieta pavadinimas: 5412/0003:264 Gallių k.v.

Daikto pagrindinė naudojimo paskirtis: Miškų ūkio

Žemės sklypo naudojimo būdas: Ūkinių miškų sklypai

Žemės sklypo plotas: 0.9840 ha

Miško žemės plotas: 0.9326 ha

Kitos žemės plotas: 0.0514 ha

Matavimų tipas: Žemės sklypas suformuotas atliekant kadastrinius matavimus

Indeksuota žemės sklypo vertė: 346 Eur

Indeksuota miško vertė: 346 Eur

Indeksuota miško medynų vertė: 182 Eur

Žemės sklypo vertė: 140 Eur

Miško žemės ir medynų vertė: 140 Eur

Miško medynų vertė: 38 Eur

Vidutinė rinkos vertė: 635 Eur

Vidutinės rinkos vertės nustatymo data: 2016-04-04

Vidutinės rinkos vertės nustatymo būdas: Masinis vertinimas

Kadastro duomenų nustatymo data: 2016-04-04

3. Daikto priklausiniai iš kito registro: įrašų nėra

4. Nuosavybė:

4.1.

Nuosavybės teisė

Savininkas: LIETUVOS RESPUBLIKA, a.k. 111105555

Daiktas: žemės sklypas Nr. 4400-4451-0036, aprašytas p. 2.1.

[registravimo pagrindas: 2016-12-07 Nacionalinės žemės tarnybos teritorinio skyriaus

vedėjo sprendimas Nr. 28SK-1086-(14.28.110.)

[rašas galioja: Nuo 2016-12-21

5. Valstybės ir savivaldybių žemės patikėjimo teisė:

5.1.

Valstybinės žemės patikėjimo teisė

Patikėtinis: Nacionalinė žemės tarnyba prie Žemės ūkio ministerijos, a.k. 188704927

Daiktas: žemės sklypas Nr. 4400-4451-0036, aprašytas p. 2.1.

[registravimo pagrindas: 2016-12-07 Nacionalinės žemės tarnybos teritorinio skyriaus

vedėjo sprendimas Nr. 28SK-1086-(14.28.110.)

[rašas galioja: Nuo 2016-12-21

6. Kitos daiktinės teisės:

6.1.

Kelio servitutas - teisė važiuoti transporto priemonėmis, naudotis pėsčiųjų taku, varyti galvijas (viešpataujantis)

Daiktas: žemės sklypas Nr. 4400-4451-0036, aprašytas p. 2.1.

[registravimo pagrindas: 2016-12-07 Nacionalinės žemės tarnybos teritorinio skyriaus

vedėjo sprendimas Nr. 28SK-1086-(14.28.110.)

Aprašymas: per sklypą, kurio kadastro Nr. 5412/0003:265

[rašas galioja: Nuo 2016-12-21

7. Juridiniai faktai: įrašų nėra

8. Žymos: įrašų nėra

9. Specialiosios žemės ir miško naudojimo sąlygos:

9.1.

XXIX. Paviršinio vandens telkinių pakrantės apsaugos juostos
Daiktas: žemės sklypas Nr. 4400-4451-0036, aprašytas p. 2.1.
[registravimo pagrindas: 2016-12-07 Nacionalinės žemės tarnybos teritorinio skyriaus
vedėjo sprendimas Nr. 28SK-1086-(14.28.110.)
Plotas: 0.1605 ha
[rašas galioja: Nuo 2016-12-21

9.2.

XXIX. Paviršinio vandens telkinių apsaugos zonos
Daiktas: žemės sklypas Nr. 4400-4451-0036, aprašytas p. 2.1.
[registravimo pagrindas: 2016-12-07 Nacionalinės žemės tarnybos teritorinio skyriaus
vedėjo sprendimas Nr. 28SK-1086-(14.28.110.)
Plotas: 0.984 ha
[rašas galioja: Nuo 2016-12-21

9.3.

XXXV. Kraštovaizdžio draustiniai
Daiktas: žemės sklypas Nr. 4400-4451-0036, aprašytas p. 2.1.
[registravimo pagrindas: 2016-12-07 Nacionalinės žemės tarnybos teritorinio skyriaus
vedėjo sprendimas Nr. 28SK-1086-(14.28.110.)
Plotas: 0.984 ha
[rašas galioja: Nuo 2016-12-21

9.4.

XXXIV. Nacionaliniai ir regioniniai parkai
Daiktas: žemės sklypas Nr. 4400-4451-0036, aprašytas p. 2.1.
[registravimo pagrindas: 2016-12-07 Nacionalinės žemės tarnybos teritorinio skyriaus
vedėjo sprendimas Nr. 28SK-1086-(14.28.110.)
Plotas: 0.984 ha
[rašas galioja: Nuo 2016-12-21

9.5.

XXVI. Miško naudojimo apribojimai
Daiktas: žemės sklypas Nr. 4400-4451-0036, aprašytas p. 2.1.
[registravimo pagrindas: 2016-12-07 Nacionalinės žemės tarnybos teritorinio skyriaus
vedėjo sprendimas Nr. 28SK-1086-(14.28.110.)
Plotas: 0.984 ha
[rašas galioja: Nuo 2016-12-21

10. Daikto registravimas ir kadastro žymos:

10.1.

Kadastrinius matavimus atliko (kadastro žyma)
TOMAS ŽIOBAKAS
Daiktas: žemės sklypas Nr. 4400-4451-0036, aprašytas p. 2.1.
[registravimo pagrindas: 2008-06-11 Kvalifikacijos pažymėjimas Nr. 2M-M-250
2016-04-04 Nekilnojamojo daikto kadastro duomenų byla
[rašas galioja: Nuo 2016-12-21

10.2.

Suformuotas naujas (daikto registravimas)
Daiktas: žemės sklypas Nr. 4400-4451-0036, aprašytas p. 2.1.
[registravimo pagrindas: 2016-12-07 Nacionalinės žemės tarnybos teritorinio skyriaus
vedėjo sprendimas Nr. 28SK-1086-(14.28.110.)
[rašas galioja: Nuo 2016-12-21

11. Registro pastabos ir nuorodos: įrašų nėra

12. Kita informacija: įrašų nėra

13. Informacija apie duomenų sandoriui tikslinimą: įrašų nėra

2016-12-21 15:35:23

Dokumentą atspausdino Vyresnioji
registratorė



DAIVUTĖ
KEMŽAITĖ

Kopija tikra

2017-01-17



ŽEMĖS SKLYPO PLANAS M 1:1000

Sklypo plotas 9840 m²

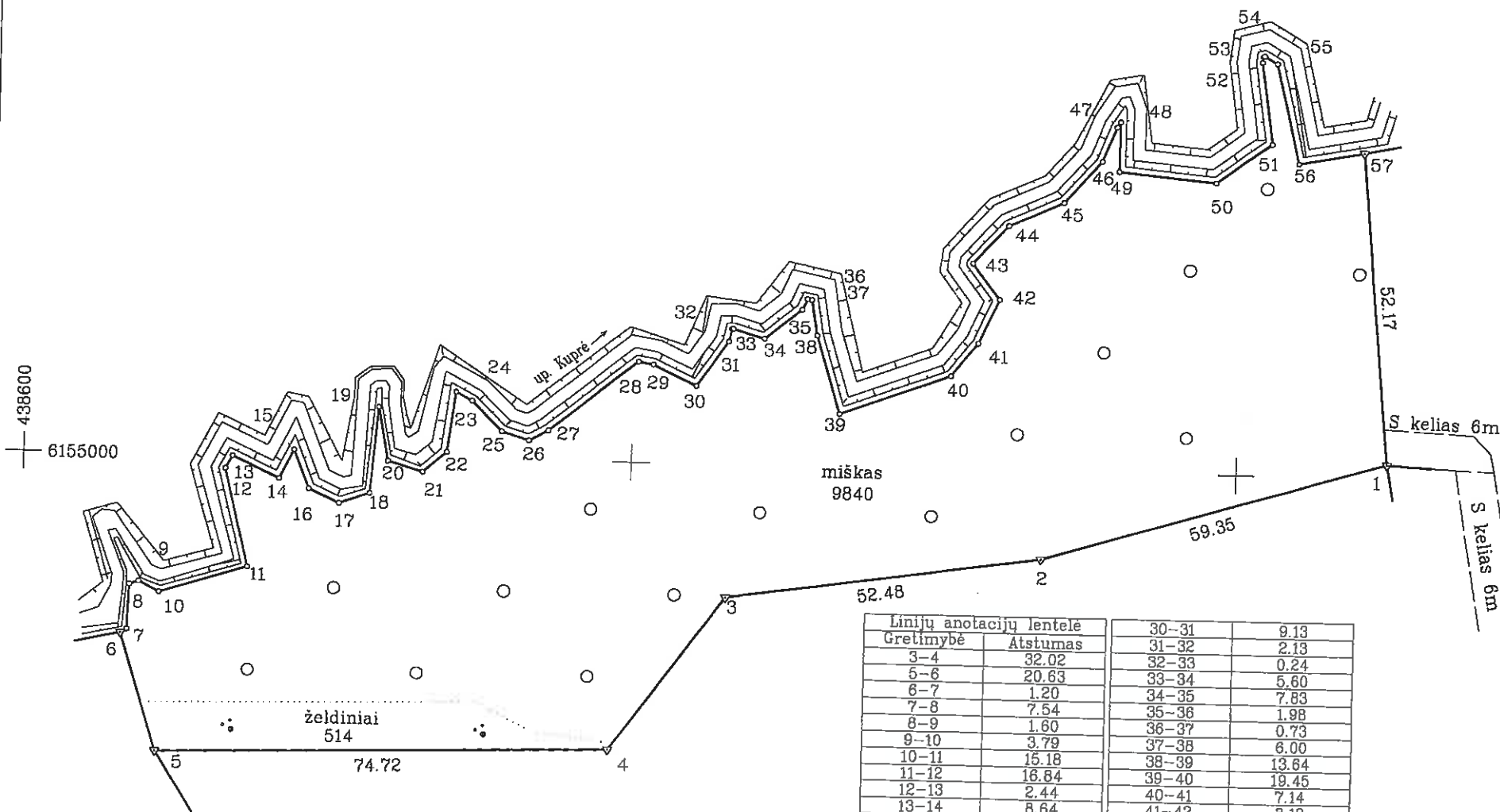
Kopija 73

Kelmės r.
Liolių sen.

Kadastro:	vietovė	Gailių	blokas	sklypas
	Žemės sklypo kadastro Nr.	5 4 1 2 0 0 0 3		264

Gatvė, namo Nr.	Skł. Projekt. Nr. 537-4-1
Kaimas (miestelis)	Gabėtiškės
Seniūnija	Liolių
Miestas (rajonas)	Kelmės
Apskritis	Šiaulių

Gretimybė	Gretimio žemės sklypo kadastro Nr.	Pastabos
1-5	5412/0003:157	
5-6	5412/0003:78	
6-57		Up. Kuprė
57-1		Skł. Projekt. Nr. 537-4-2



Linijų anotacijų lentelė			
Gretimybė	Atstumas		
3-4	32.02	30-31	9.13
5-6	20.63	31-32	2.13
6-7	1.20	32-33	0.24
7-8	7.54	33-34	5.60
8-9	1.60	34-35	7.83
9-10	3.79	35-36	1.98
10-11	15.18	36-37	0.73
11-12	18.84	37-38	6.00
12-13	2.44	38-39	13.64
13-14	8.64	39-40	19.45
14-15	5.40	40-41	7.14
15-16	6.95	41-42	8.13
16-17	5.58	42-43	7.50
17-18	5.32	43-44	8.59
18-19	14.45	44-45	9.78
19-20	9.12	45-46	9.33
20-21	6.03	46-47	6.19
21-22	5.17	47-48	1.06
22-23	10.19	48-49	8.25
23-24	3.00	49-50	16.09
24-25	7.08	50-51	11.24
25-26	4.64	51-52	13.68
26-27	3.65	52-53	1.01
27-28	18.77	53-54	0.22
28-29	2.45	54-55	2.40
29-30	7.98	55-56	16.95
		56-57	11.13

ŽEMĖS SKLYPO RIBOS
PAŽYMĖTOS KADASTRO ŽEMĖLAPYJE
2016 m. rugpjūčio 18 d.
(data)
Kadastro specialiste ekspertė
A. K. Šurkionė
(vardas, pavardė)

Pastaba: matavimai atlikti LKS-94 koordinacių sistemoje
prisijungus prie LitPos bazinės stoties VGTU 2015 m. rugpjūčio 18 d. 8:00-17:00

Su paženklinimais vietovėje žemės sklypo ribomis, aprašytomis 2015 m.
rugpjūčio mėn. 18 d. žemės sklypo paženklinimo-parodymo akte, ir nustatyto ploto sutinku:
Žemės savininkas (naudotojas): Vyriausiasis miškininkas
VI Tytuvėnų miškų urėdijai Arvydas Žukauskas
(vardas, pavardė) (parašas) (data)

Nacionalinės žemės tarnybos prie ŽŪM
Kelmės skyriaus
Kelmės skyrius
Patikrino: Nacionalinės žemės tarnybos prie ŽŪM Kelmės skyriaus vyriausiasis specialistas 2016-09-15
SUDERINTA: Kelmės skyriaus vyriausiasis specialistas 2016-09-15
(Pareigų pavadinimas) (Parašas) (Vardas ir pavardė) (Data)
Arvydas Žukauskas (reikalavimas turėti antspaudą nustatytas įstatymuose)

KELPROJEKTAS

Pareigos	Parašas	Vardas, pavardė	Data
SEKTORIAUS VADOVAS		ANTURAS SAURUSEVIČIUS	2016-04-04
DARBŲ VADOVAS		MYTAUTAS SAKALAUSKAS	2016-04-04
MATININKAS		TOMAS ŽIOBAKAS	2016-04-04

ŽEMĖS SKLYPO PLANAS M 1:1000

Sklypo plotas 9840 m²

Žemės sklypo kadastro Nr. 54120003

KOORDINAČIŲ ŽINIARAŠTIS

Koordinatų sistema LKS-94							
Taško Nr.	Kodas	X	Y	Taško Nr.	Kodas	X	Y
1	R	6155002.28	438824.78	39	R	6155008.89	438734.15
2	R	6154985.30	438767.91	40	R	6155015.63	438752.39
3	R	6154977.83	438715.96	41	R	6155021.16	438756.90
4	R	6154951.88	438697.21	42	R	6155028.55	438760.28
5	R	6154950.10	438622.51	43	R	6155034.51	438755.72
6	R	6154969.86	438616.58	44	R	6155040.86	438761.50
7	R	6154970.47	438617.61	45	R	6155044.91	438770.40
8	R	6154978.01	438617.85	46	R	6155051.87	438776.61
9	R	6154978.58	438619.34	47	R	6155057.61	438778.94
10	R	6154976.80	438622.69	48	R	6155058.50	438779.52
11	R	6154981.32	438637.18	49	R	6155050.25	438779.47
12	R	6154997.69	438633.22	50	R	6155048.71	438795.49
13	R	6154999.85	438634.35	51	R	6155055.32	438804.58
14	R	6154996.22	438642.19	52	R	6155068.87	438802.69
15	R	6155001.07	438644.57	53	R	6155069.87	438802.83
16	R	6154994.61	438647.12	54	R	6155069.93	438803.04
17	R	6154992.27	438652.19	55	R	6155068.70	438805.10
18	R	6154994.07	438657.20	56	R	6155052.19	438808.94
19	R	6155008.47	438658.44	57	R	6155054.22	438819.88
20	R	6154999.50	438660.11				
21	R	6154997.77	438665.89				
22	R	6155001.15	438669.80				
23	R	6155011.25	438671.14				
24	R	6155009.82	438673.78				
25	R	6155004.77	438678.71				
26	R	6155003.38	438683.14				
27	R	6155005.11	438686.35				
28	R	6155016.96	438700.91				
29	R	6155016.53	438703.32				
30	R	6155013.10	438710.50				
31	R	6155020.65	438715.63				
32	R	6155022.74	438716.06				
33	R	6155022.75	438716.30				
34	R	6155021.21	438721.68				
35	R	6155026.19	438727.72				
36	R	6155028.01	438728.49				
37	R	6155027.85	438729.20				
38	R	6155021.92	438730.11				

SKLYPO CENTRO KOORDINATĖS

Koordinatų sistema		Koordinatės X/Y	
Valstybinė		X=6154998	
LKS-1994		Y=438727	
Žiniaraštį sudarė		TOMAS ŽIČKAS	
		2M-M-250	
		2016-04-04	

Ištrauka iš Lietuvos Administracinių teisinių pažeidimų kodekso:

47 straipsnis. Pastovių žemėnaudos riboženklų sunaikinimas arba gadinimas – užtraukia baudą nuo septyniadesimt dviejų iki vieno šimto keturiasdešimt keturių eurų.

Duomenys apie žemės naudojimo apribojimus			
Eil. Nr.	Kodas	Apribojimai	Žemės plotas, m ²
1	2	3	4
1	28	XXVI. Miško naudojimo apribojimai	9840
2	34	XXXIV. Nacionaliniai ir regioniniai parkai	9840
3	35	XXXV. Kraštovaizdžio draustiniai	9840
4	63	XXIX. Paviršinio vandens telkinių apsaugos zonos	9840
5	64	XXIX. Paviršinio vandens telkinių pakrantės apsaugos juostos	1605

Kopija tikra

Kraunatinės žemės tarnybos
Kelmės skyriaus
vedėjas

Vytautas Žukauskas

2017-05-17



SERVITUTAS			
Eil. Nr.	Kodas	Servituto rūšis	Plotas, m ²
1	114	Kelio servitutas – teisė važiuoti transporto priemonėmis, naudotis pėsčiųjų taku, varyti galvijus (viešpataujantis daiktas) (sąsuderio metu per sklypa projekt. nr. 537-4-2)	10



NEKILNOJAMOJO TURTO REGISTRO CENTRINIO DUOMENŲ BANKO IŠRAŠA

2016-12-21 15:23:4

1. Nekilnojamojo turto registre įregistruotas turtas:

Registro Nr.: 44/2102920
Registro tipas: Žemės sklypas
Sudarymo data: 2016-12-20

Kelmės r. sav., Liolių sen., Krantų k.
Registro tvarkytojas: Valstybės įmonės Registrų centro Šiaulių filialas

2. Nekilnojamieji daiktai:

2.1.

Žemės sklypas
Kelmės r. sav., Liolių sen., Krantų k.
Unikalus daikto numeris: 4400-4451-4603

Žemės sklypo kadastro numeris ir kadastro

vieta pavadinimas: 5412/0003:265 Gailių k.v.

Daikto pagrindinė naudojimo paskirtis: Miškų ūkio

Žemės sklypo naudojimo būdas: Ūkinių miškų sklypai

Žemės sklypo plotas: 2.0920 ha

Miško žemės plotas: 1.2902 ha

Kelių plotas: 0.0101 ha

Kitos žemės plotas: 0.7917 ha

Matavimų tipas: Žemės sklypas suformuotas atliekant kadastrinius matavimus

Indeksuota žemės sklypo vertė: 915 Eur

Indeksuota miško vertė: 915 Eur

Indeksuota miško medynų vertė: 677 Eur

Žemės sklypo vertė: 290 Eur

Miško žemės ir medynų vertė: 290 Eur

Miško medynų vertė: 141 Eur

Vidutinė rinkos vertė: 2380 Eur

Vidutinės rinkos vertės nustatymo data: 2016-04-04

Vidutinės rinkos vertės nustatymo būdas: Masinis vertinimas

Kadastro duomenų nustatymo data: 2016-04-04

3. Daikto priklausiniai iš kito registro: įrašų nėra

4. Nuosavybė:

4.1.

Nuosavybės teisė

Savininkas: LIETUVOS RESPUBLIKA, a.k. 111105555

Daiktas: žemės sklypas Nr. 4400-4451-4603, aprašytas p. 2.1.

[registravimo pagrindas: 2016-12-08 Nacionalinės žemės tarnybos teritorinio skyriaus
vedėjo sprendimas Nr. 28SK-1096-(14.28.110.)

[rašas galioja: Nuo 2016-12-21

5. Valstybės ir savivaldybių žemės patikėjimo teisė:

5.1.

Valstybinės žemės patikėjimo teisė

Patikėtinis: Nacionalinė žemės tarnyba prie Žemės ūkio ministerijos, a.k.
188704927

Daiktas: žemės sklypas Nr. 4400-4451-4603, aprašytas p. 2.1.

[registravimo pagrindas: 2016-12-08 Nacionalinės žemės tarnybos teritorinio skyriaus
vedėjo sprendimas Nr. 28SK-1096-(14.28.110.)

[rašas galioja: Nuo 2016-12-21

6. Kitos daiktinės teisės:

6.1.

Kelio servitutas - teisė važiuoti transporto priemonėmis,
naudotis pėsčiųjų taku, varyti galvijas (viešpataujantis)

Daiktas: žemės sklypas Nr. 4400-4451-4603, aprašytas p. 2.1.

[registravimo pagrindas: 2016-12-08 Nacionalinės žemės tarnybos teritorinio skyriaus
vedėjo sprendimas Nr. 28SK-1096-(14.28.110.)

Aprašymas: sklype, kurio kadastro Nr. 5412/0003:244

[rašas galioja: Nuo 2016-12-21

6.2.

Kelio servitutas - teisė važiuoti transporto priemonėmis,
naudotis pėsčiųjų taku, varyti galvijas (tarnaujantis)

Daiktas: žemės sklypas Nr. 4400-4451-4603, aprašytas p. 2.1.

7. Juridiniai faktai: [rašų nėra]

8. Žymos: [rašų nėra]

9. Specialiosios žemės ir miško naudojimo sąlygos:

9.1.

XXIX. Paviršinio vandens telkinių apsaugos juostos
Daiktas: žemės sklypas Nr. 4400-4451-4603, aprašytas p. 2.1.
[registravimo pagrindas: 2016-12-08 Nacionalinės žemės tarnybos teritorinio skyriaus
vedėjo sprendimas Nr. 28SK-1096-(14.28.110.)
Plotas: 0.243 ha
[rašas galioja: Nuo 2016-12-21]

9.2.

XXIX. Paviršinio vandens telkinių apsaugos zonos
Daiktas: žemės sklypas Nr. 4400-4451-4603, aprašytas p. 2.1.
[registravimo pagrindas: 2016-12-08 Nacionalinės žemės tarnybos teritorinio skyriaus
vedėjo sprendimas Nr. 28SK-1096-(14.28.110.)
Plotas: 1.2703 ha
[rašas galioja: Nuo 2016-12-21]

9.3.

XXXV. Kraštovaizdžio draustiniai
Daiktas: žemės sklypas Nr. 4400-4451-4603, aprašytas p. 2.1.
[registravimo pagrindas: 2016-12-08 Nacionalinės žemės tarnybos teritorinio skyriaus
vedėjo sprendimas Nr. 28SK-1096-(14.28.110.)
Plotas: 2.092 ha
[rašas galioja: Nuo 2016-12-21]

9.4.

XXXIV. Nacionaliniai ir regioniniai parkai
Daiktas: žemės sklypas Nr. 4400-4451-4603, aprašytas p. 2.1.
[registravimo pagrindas: 2016-12-08 Nacionalinės žemės tarnybos teritorinio skyriaus
vedėjo sprendimas Nr. 28SK-1096-(14.28.110.)
Plotas: 2.092 ha
[rašas galioja: Nuo 2016-12-21]

9.5.

XXVI. Miško naudojimo apribojimai
Daiktas: žemės sklypas Nr. 4400-4451-4603, aprašytas p. 2.1.
[registravimo pagrindas: 2016-12-08 Nacionalinės žemės tarnybos teritorinio skyriaus
vedėjo sprendimas Nr. 28SK-1096-(14.28.110.)
Plotas: 1.2902 ha
[rašas galioja: Nuo 2016-12-21]

10. Daikto registravimas ir kadastro žymos:

10.1.

Kadastrinius matavimus atliko (kadastro žyma)
TOMAS ŽIOBAKAS
Daiktas: žemės sklypas Nr. 4400-4451-4603, aprašytas p. 2.1.
[registravimo pagrindas: 2008-06-11 Kvalifikacijos pažymėjimas Nr. 2M-M-250
2016-04-04 Nekilnojamojo daikto kadastro duomenų byla
[rašas galioja: Nuo 2016-12-21]

10.2.

Suformuotas naujas (daikto registravimas)
Daiktas: žemės sklypas Nr. 4400-4451-4603, aprašytas p. 2.1.
[registravimo pagrindas: 2016-12-08 Nacionalinės žemės tarnybos teritorinio skyriaus
vedėjo sprendimas Nr. 28SK-1096-(14.28.110.)
[rašas galioja: Nuo 2016-12-21]

11. Registro pastabos ir nuorodos: [rašų nėra]

12. Kita informacija: [rašų nėra]

13. Informacija apie duomenų sandorių tikslinimą: [rašų nėra]

Dokumentą atspausdino Vyresnioji
registratorė



Kopija tikra

DAIVUTĖ
KEMEŽAITĖ

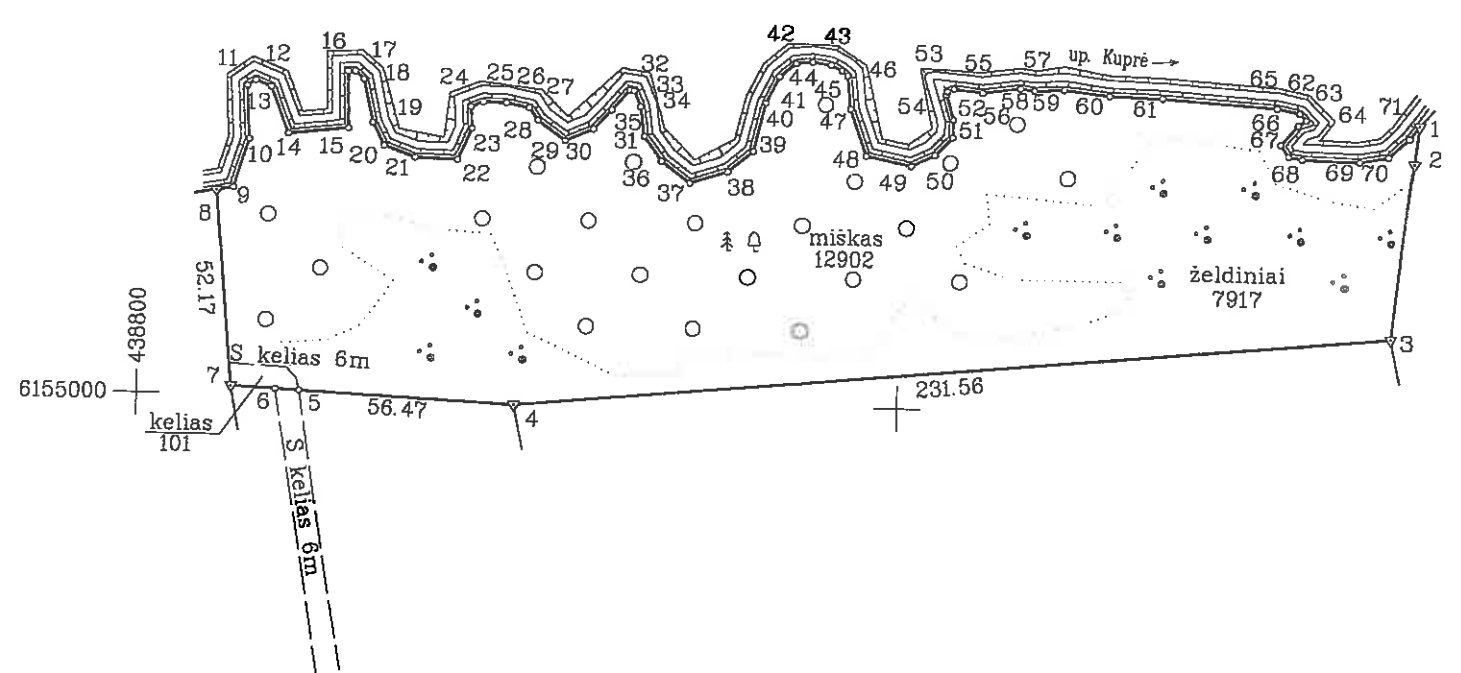
2016-12-21 15:23:4



ŽEMĖS SKLYPO PLANAS M 1:2000
Sklypo plotas 20920 m²

Kelmės r.
Liolių sen.

Linijų anotacijų lentelė	
Gretimybė	Atstumas
1-2	10.25
2-3	46.72
5-6	6.14
6-7	11.67
8-9	4.52
9-10	13.23
10-11	14.15
11-12	2.65
12-13	4.44
13-14	13.14
14-15	15.90
15-16	15.03
16-17	1.71
17-18	3.15
18-19	11.66
19-20	6.68
20-21	8.98
21-22	11.04
22-23	8.94
23-24	5.71
24-25	3.61
25-26	6.06
26-27	6.09
27-28	3.91
28-29	8.87
29-30	8.38
30-31	7.17
31-32	7.10
32-33	1.04
33-34	4.53
34-35	7.84
35-36	7.96
36-37	9.51
37-38	10.50
38-39	8.23
39-40	13.20
40-41	7.84
41-42	5.53
42-43	4.27
43-44	5.00
44-45	3.27
45-46	2.16
46-47	8.77
47-48	13.12
48-49	12.27
49-50	6.70
50-51	6.68
51-52	4.64
52-53	6.93
53-54	0.89
54-55	1.84
55-56	7.54
56-57	10.02
57-58	3.80
58-59	7.94
59-60	12.01
60-61	14.05
61-62	29.90
62-63	6.04
63-64	2.61
64-65	2.57
65-66	6.91
66-67	3.76
67-68	3.68
68-69	15.31
69-70	7.81
70-71	7.27
71-1	4.24



ŽEMĖS SKLYPO RIBŲ
PAŽYMĖTOS KADASTRO ŽEMELAPYJE
2016-11-24
VI Registrų centro specialistė ekspertas
A. Surkienė
(parašas) (vardas, pavardė)

Pastaba: matavimai atlikti LKS-94 koordinacių sistemoje
prisijungus prie LitPos bazinės stoties VGTU 2015 m. rugpjūčio 18 d. 8:00-17:00

Kadastras:	vietovė	Cailių	blokas	sklypas
Žemės sklypo kadastro Nr.:		5 4 1 2 0 0 0 3	2	65

Galvė, namo Nr.	Skl. Projekt. Nr. 537-4-2
Kaimas (miestelis)	Krantų
Seniūnija	Liolių
Miestas (rajonas)	Kelmės
Apskritis	Šiaulių

Gretimybė	Gretimio žemės sklypo kadastro Nr.	Pastabos
1-3		Skl. Projekt. Nr. 492-6
3-4	5412/0003:4	
4-7	5412/0003:244	
7-8	5412/0003:157	Skl. Projekt. Nr. 537-4-1
8-71-1		Up. Kuprė

Su paženklintomis vietovėse žemės sklypo ribomis, aprašytomis 2015 m.
rugsėjo mėn. 18 d. žemės sklypo paženklinio-parodymo akte, ir nustatyto ploto sutinku:
Žemės savininkas (naudotojas) Vytas Sakalauskas
VI Tytuvėnų miškų urėdija (parašas) (data) 2016-09-20

Nacionalinės žemės tarnybos prie ŽŪM
Kelmės vyresnysis specialistas
Patikrino: Algimantas Trušas
SUDERINTA: (Pareigų pavadinimas) (Parašas) (Vardas ir pavardė) 2016-11-24
A.V. (jeigu reikalaujama turėti antspaudą nustatytose statymuose)
A.Vytautas Sakalauskas

KELPROJEKTAS			
Pareigos	Parašas	Vardas, pavardė	Data
SEKTORIAUS VADOVAS		EDMUNDAS SAURUSEVIČIUS	2016-04-04
DARBŲ VADOVAS		VYTAUTAS SAKALAUSKAS	2016-04-04
MATAVINKAS		TOMAS ŽIOBAKAS	2016-04-04
A.V.			

ŽEMĖS SKLYPO PLANAS M 1:2000

Sklypo plotas 20920 m²

Žemės sklypo kadastro Nr. 54120003

KOORDINACIŲ ŽINIARAŠTIS

Koordinacių sistema		LKS-94					
Taško Nr.	Kodas	X	Y	Taško Nr.	Kodas	X	Y
1	R	6155078.01	439135.21	66	R	6155072.23	439098.80
2	R	6155067.81	439134.17	67	R	6155069.13	439100.92
3	R	6155021.33	439129.44	68	R	6155068.50	439104.55
4	R	6154998.79	438898.98	69	R	6155068.09	439119.85
5	R	6155001.44	438842.57	70	R	6155069.53	439127.53
6	R	6155001.73	438836.44	71	R	6155074.50	439122.84
7	R	6155002.28	438824.78				
8	R	6155054.22	438819.88				
9	R	6155055.04	438824.32				
10	R	6155067.75	438827.99				
11	R	6155081.88	438827.20				
12	R	6155083.41	438829.36				
13	R	6155081.75	438833.48				
14	R	6155069.48	438838.17				
15	R	6155071.19	438853.98				
16	R	6155086.21	438853.58				
17	R	6155086.31	438855.29				
18	R	6155084.19	438857.62				
19	R	6155072.80	438860.10				
20	R	6155066.82	438863.08				
21	R	6155063.88	438871.56				
22	R	6155063.59	438882.60				
23	R	6155071.82	438886.08				
24	R	6155077.52	438885.68				
25	R	6155078.87	438889.03				
26	R	6155078.77	438895.09				
27	R	6155077.53	438901.05				
28	R	6155074.32	438903.29				
29	R	6155069.04	438910.42				
30	R	6155072.29	438918.14				
31	R	6155077.44	438923.13				
32	R	6155082.83	438927.75				
33	R	6155082.66	438928.78				
34	R	6155078.47	438930.49				
35	R	6155070.70	438931.55				
36	R	6155064.27	438936.24				
37	R	6155058.68	438943.93				
38	R	6155061.89	438953.93				
39	R	6155067.35	438960.09				
40	R	6155080.20	438963.13				
41	R	6155087.21	438966.63				
42	R	6155090.81	438970.83				
43	R	6155091.31	438975.07				
44	R	6155090.61	438980.02				
45	R	6155089.23	438982.98				
46	R	6155087.88	438984.67				
47	R	6155079.16	438985.62				
48	R	6155066.82	438990.09				
49	R	6155064.42	439002.12				
50	R	6155067.35	439008.14				
51	R	6155072.22	439012.71				
52	R	6155076.86	439012.77				
53	R	6155083.51	439010.81				
54	R	6155084.37	439011.03				
55	R	6155085.01	439012.75				
56	R	6155084.20	439020.25				
57	R	6155085.55	439030.18				
58	R	6155085.01	439033.94				
59	R	6155085.40	439041.87				
60	R	6155084.12	439053.81				
61	R	6155083.76	439067.86				
62	R	6155081.86	439097.70				
63	R	6155080.66	439103.62				
64	R	6155078.84	439105.49				
65	R	6155077.45	439103.33				

SKLYPO CENTRO KOORDINATĖS	
Koordinacių sistema	Koordinatės X/Y
Valstybinė	X=6155042
LKS-1994	Y=438972
Žiniaraštį sudarė	TOMAS ŽIOBAKAS
(parašas)	(vardas ir pavardė)
	2M-M-250
	(kvalifikacijos pažymėjimo Nr.)
	2016-04-04
	(data)

Duomenys apie žemės naudojimo apribojimus			
Eil. Nr.	Kodas	Apribojimai	Žemės plotas, m ²
1	2	3	4
1	26	XXVI. Miško naudojimo apribojimai	12902
2	34	XXXIV. Nacionaliniai ir regioniniai parkai	20920
3	35	XXXV. Kraštovaizdžio draustiniai	20920
4	39	XXIX. Paviršinio vandens telkinių apsaugos zonos	12703
5	64	XXX. Paviršinio vandens telkinių pakrantės apsaugos juostos	2430

Kopija tikra
2017-10-17

SERVITUTAS			
Eil. Nr.	Kodas	Servituto rūšis	Plotas, m ²
1	114	Kelio servitutas - teisė važiuoti transporto priemonėmis, naudotis pėsčiųjų taku, varyti galvijus (viešpataujantis daiktas)	2868
2	214	Kelio servitutas - teisė važiuoti transporto priemonėmis, naudotis pėsčiųjų taku, varyti galvijus (tarnaujantis daiktas)(sandorio metu sklypui projekl. nr. 537-4-1)	101

Ištrauka iš Lietuvos Administracinių teisių pažeidimų kodekso:

47 straipsnis. Pastovių žemėnaudos riboženklų sunaikinimas arba gadinimas - užtraukia baudą nuo septyniasdešimt dviejų iki vieno šimto keturiasdešimt keturių eurų.



NEKILNOJAMOJO TURTO REGISTRO CENTRINIO DUOMENŲ BANKO IŠRAŠAS

2017-01-09 14:37:23

1. Nekilnojamojo turto registre įregistruotas turtas:

Registro Nr.: 44/2106021
Registro tipas: Žemės sklypas
Sudarymo data: 2017-01-04
Kelmės r. sav., Liolių sen., Svirnių k.
Registro tvarkytojas: Valstybės įmonės Registrų centro Šiaulių filialas

2. Nekilnojamieji daiktai:

2.1. Žemės sklypas
Kelmės r. sav., Liolių sen., Svirnių k.

Unikalus daikto numeris: 4400-4310-2414

Žemės sklypo kadastro numeris ir kadastro

vietovės pavadinimas: 5438/0004:84 Maironių k.v.

Daikto pagrindinė naudojimo paskirtis: Miškų ūkio

Žemės sklypo naudojimo būdas: Ūkinių miškų sklypai

Žemės sklypo plotas: 8.9551 ha

Žemės ūkio naudmenų plotas viso: 4.6155 ha

iš jo: pievų ir natūralių ganyklų plotas: 4.6155 ha

Miško žemės plotas: 3.2953 ha

Kitos žemės plotas: 1.0443 ha

Žemės ūkio naudmenų našumo balas: 23.4

Matavimų tipas: Žemės sklypas suformuotas atliekant kadastrinius matavimus

Indeksuota žemės sklypo vertė: 5237 Eur

Indeksuota žemės sklypo vertė be miško: 2464 Eur

Indeksuota miško vertė: 2773 Eur

Indeksuota miško medynų vertė: 2035 Eur

Žemės sklypo vertė: 2425 Eur

Sklypo vertė be miško žemės ir medynų: 1540 Eur

Miško žemės ir medynų vertė: 885 Eur

Miško medynų vertė: 424 Eur

Vidutinė rinkos vertė: 11200 Eur

Vidutinės rinkos vertės nustatymo data: 2016-08-08

Vidutinės rinkos vertės nustatymo būdas: Masinis vertinimas

Kadastro duomenų nustatymo data: 2016-08-08

3. Daikto priklausiniai iš kito registro: įrašų nėra

4. Nuosavybė:

4.1. Nuosavybės teisė
Savininkas: LIETUVOS RESPUBLIKA, a.k. 111105555
Daiktas: žemės sklypas Nr. 4400-4310-2414, aprašytas p. 2.1.
Įregistravimo pagrindas: 2016-12-23 Nacionalinės žemės tarnybos teritorinio skyriaus
vedėjo sprendimas Nr. 28SK-1210-(14.28.110.)
Įrašas galioja: Nuo 2017-01-09

5. Valstybės ir savivaldybių žemės patikėjimo teisė:

5.1. Valstybinės žemės patikėjimo teisė
Patikėtinis: Nacionalinė žemės tarnyba prie Žemės ūkio ministerijos,
a.k. 188704927
Daiktas: žemės sklypas Nr. 4400-4310-2414, aprašytas p. 2.1.
Įregistravimo pagrindas: 2016-12-23 Nacionalinės žemės tarnybos teritorinio skyriaus
vedėjo sprendimas Nr. 28SK-1210-(14.28.110.)
Įrašas galioja: Nuo 2017-01-09

6. Kitos daiktinės teisės : įrašų nėra

7. Juridiniai faktai: įrašų nėra

8. Žymos: įrašų nėra

9. Specialiosios žemės ir miško naudojimo sąlygos:

- 9.1. XIX. Nekilnojamųjų kultūros vertybių teritorija ir apsaugos zonos
Daiktas: žemės sklypas Nr. 4400-4310-2414, aprašytas p. 2.1.
[registravimo pagrindas: 2016-12-23 Nacionalinės žemės tarnybos teritorinio skyriaus vedėjo sprendimas Nr. 28SK-1210-(14.28.110.)
Plotas: 7.3476 ha
[rašas galioja: Nuo 2017-01-06
- 9.2. XXIX. Paviršinio vandens telkinių apsaugos zonos
Daiktas: žemės sklypas Nr. 4400-4310-2414, aprašytas p. 2.1.
[registravimo pagrindas: 2016-12-23 Nacionalinės žemės tarnybos teritorinio skyriaus vedėjo sprendimas Nr. 28SK-1210-(14.28.110.)
Plotas: 5.4673 ha
[rašas galioja: Nuo 2017-01-06
- 9.3. XXVI. Miško naudojimo apribojimai
Daiktas: žemės sklypas Nr. 4400-4310-2414, aprašytas p. 2.1.
[registravimo pagrindas: 2016-12-23 Nacionalinės žemės tarnybos teritorinio skyriaus vedėjo sprendimas Nr. 28SK-1210-(14.28.110.)
Plotas: 3.2953 ha
[rašas galioja: Nuo 2017-01-06

10. Daikto registravimas ir kadastro žymos:

- 10.1. Kadastrinius matavimus atliko (kadastro žyma)
EGIDIJUS ČERVINSKIS
Daiktas: žemės sklypas Nr. 4400-4310-2414, aprašytas p. 2.1.
[registravimo pagrindas: 2014-09-11 Kvalifikacijos pažymėjimas Nr. 2M-M-2121
2016-08-08 Nekilnojamojo daikto kadastro duomenų byla
[rašas galioja: Nuo 2017-01-06
- 10.2. Suformuotas naujas (daikto registravimas)
Daiktas: žemės sklypas Nr. 4400-4310-2414, aprašytas p. 2.1.
[registravimo pagrindas: 2016-12-23 Nacionalinės žemės tarnybos teritorinio skyriaus vedėjo sprendimas Nr. 28SK-1210-(14.28.110.)
[rašas galioja: Nuo 2017-01-06


11. Registro pastabos ir nuorodos: įrašų nėra

12. Kita informacija: įrašų nėra

13. Informacija apie duomenų sandoriui tikslinimą: įrašų nėra

2017-01-09 14:37:23

Dokumentą atspausdino
Registratore



ALMA
CIBULSKIENĖ

Kopija tikra

Nacionalinės žemės tarnybos teritorinio skyriaus vedėjas

Prvydas Žukauskas

2017-01-17



ZEMĖS SKLYPO PLANAS M 1:5000
Sklypo plotas 89551 m²

Kopija

77

Kadastras:	vielovė	Maironių	blokas	sklypas
Žemės sklypo kadastro Nr.		5 4 3 8	0 0 0 4	0081

Galvė, namo Nr.	Skl. Nr. 602-2
Kaimas (miestelis)	Svirnių
Seniūnija	Liolių
Miestas (rajonas)	Kelmės
Apskritis	Šiaulių

Gretimybė	Gretimų žemės sklypo kadastro Nr.	Pastabos
1-2		Kelias 6.0 m
2-4		Proj. skl. nr. 578-10
4-6		Kelias 6.0 m
6-8	5438/0004:125	
8-10	5438/0004:142	
10-11		Kelias 6.0 m
11-12	5438/0004:155	
12-13	5438/0004:158	
13-17	5438/0004:143	
17-1		Kelias 6.0 m

PAŽYMĖTOS VIELOVĖS ŽEMĖLAPYJE
2016 m. 08 mėn. 08 d.
VI Registras, Šiaulių filialas
(parašas) (parašas) (parašas)
Elena Čepukienė

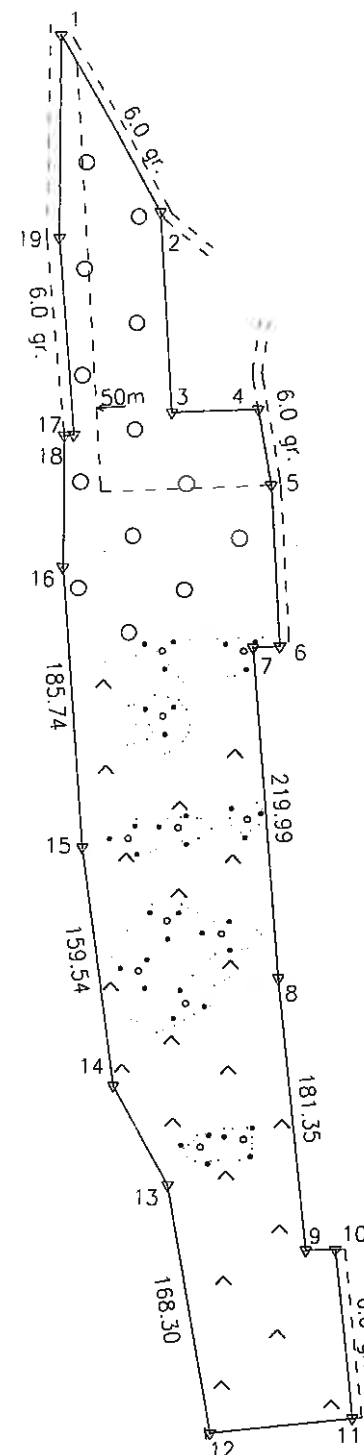
Kultūros paveldo departamentui prie Kultūros ministerijos Šiaulių skyriaus
vyriausioji specialistė
Elena Čepukienė
2016 m. 08 mėn. 08 d.

Su paženklintomis vielovėse žemės sklypo ribomis, aprašytais ... 2016 ... m.
07 ... mėn. 07 d. žemės sklypo paženklavimo - parodymo akto, ir nustatytu plotu sutinku:
Žemės savininkas (naudotojas) ...
VI "Tytuvėnų miškų urėdija" ...
(vardas, pavardė) (parašas) (data)

Nacionalinės žemės tarnybos prie Žemės ūkio ministerijos
Kelmės ... skyrius
Patikrino: ...
Suderino: ...
(parašas) (parašas) (parašas)
Arvydas Žukauskas
2016-11-30

Valstybės įmonės
Valstybės žemės fondo
Šiaulių žemėtvarkos ir geodezijos skyrius
Tilžės g. 170, LT-76296 Šiauliai, Tel. 8 41 523585, el.p. sga@vzf.lt
(Įmonės kodas 120093212)

Pareigos	Parašas	Vardas, pavardė	Data
Sk. vadovė		Danutė Tvaranavičienė	2016-08-11
Sk. vadovo pavaduotojas		Edvinas Strautininkas	2016-08-11
Specialistas		Edgijus Červinskis	2016-08-08



Linijų anotacijų lentelė	
Gretimybė	Atstumas
1-2	133.20
2-3	131.90
3-4	55.84
4-5	50.57
5-6	106.34
6-7	16.83
9-10	19.53
10-11	113.30
11-12	92.19
13-14	75.53
16-17	86.60
17-18	6.00
18-19	129.68
19-1	133.29

ŽEMĖS SKLYPO PLANAS M 1:5000

Sklypo plotas 89551 m²

Žemės sklypo kadastro Nr. 54380004

KOORDINAČIŲ ŽINIARAŠTIS

Koordinatų sistema LKS-94							
Taško Nr.	Kodas	X	Y	Taško Nr.	Kodas	X	Y
1	R	6166574.90	441145.33				
2	R	6166459.71	441212.21				
3	R	6166328.20	441222.29				
4	R	6166331.34	441278.04				
5	R	6166281.59	441287.12				
6	R	6166175.51	441294.60				
7	R	6166174.30	441277.81				
8	R	6165955.27	441298.32				
9	R	6165775.21	441319.89				
10	R	6165776.14	441339.40				
11	R	6165663.81	441352.57				
12	R	6165651.64	441261.16				
13	R	6165817.07	441230.22				
14	R	6165882.37	441192.27				
15	R	6166040.16	441168.73				
16	R	6166225.23	441152.91				
17	R	6166311.83	441152.14				
18	R	6166312.44	441158.11				
19	R	6166441.62	441146.73				
SKLYPO CENTRO KOORDINATĖS							
Koordinatų sistema				Koordinatės X/Y			
Valstybinė				X=6166074			
LKS-1994				Y=441234			
Žiniaraštį sudarė				Egidijus Červinskis			
				2M-M-2121			
				2016.08.08			

Ištrauka iš Lietuvos Administracinių teisių pažeidimų kodekso:

47 straipsnis. Pastovių žemėnaudos riboženklų sunaikinimas arba gadinimas – užtraukia baudą nuo septyniadesimt dviejų iki vieno šimto keturiasdesimt keturių eurų.

Duomenys apie žemės naudojimo apribojimus			
Eil. Nr.	Kodas	Apribojimai	Žemės plotas, m²
1	2	3	4
1	26	XXVI. Miško naudojimo apribojimai	32953
2	19	XIX. Nekilnojamųjų kultūros vertybių teritorija ir apsaugos zonos	73476
4	63	XXIX. Paviršinio vandens telkinių apsaugos zonos	54673

Kopija tikra

Valstybinės žemės tarnybos prie Žemės ūkio ministro
Kelmės skyrius

Arvydas Žukauskas

2016.08.17





VALSTYBĖS ĮMONĖ REGISTRŲ CENTRAS
Vincio Kudirkos g. 18-3, 03105 Vilnius, tel. (8 5) 2688 262, faks. (8 5) 2688 311, el.p. info@registrucentras.lt

NEKILNOJAMOJO TURTO REGISTRO CENTRINIO DUOMENŲ BANKO IŠRAŠAS

2017-01-09 14:41:31

1. Nekilnojamojo turto registre įregistruotas turtas:

Registro Nr.: 44/2106025
Registro tipas: Žemės sklypas
Sudarymo data: 2017-01-04
Kelmės r. sav., Liolių sen., Svirnių k.
Registro tvarkytojas: Valstybės įmonės Registrų centro Šiaulių filialas

2. Nekilnojamieji daiktai:

2.1. Žemės sklypas
Kelmės r. sav., Liolių sen., Svirnių k.

Unikalus daikto numeris: 4400-4310-2458

Žemės sklypo kadastro numeris ir kadastro
vietovės pavadinimas: 5438/0004:89 Maironių k.v.

Daikto pagrindinė naudojimo paskirtis: Miškų ūkio

Žemės sklypo naudojimo būdas: Ūkinių miškų sklypai

Žemės sklypo plotas: 1.5427 ha

Miško žemės plotas: 1.3518 ha

Kitos žemės plotas: 0.1909 ha

Matavimų tipas: Žemės sklypas suformuotas atliekant kadastrinius
matavimus

Indeksuota žemės sklypo vertė: 730 Eur

Indeksuota miško vertė: 730 Eur

Indeksuota miško medynų vertė: 432 Eur

Žemės sklypo vertė: 276 Eur

Miško žemės ir medynų vertė: 276 Eur

Miško medynų vertė: 90 Eur

Vidutinė rinkos vertė: 1240 Eur

Vidutinės rinkos vertės nustatymo data: 2016-08-08

Vidutinės rinkos vertės nustatymo būdas: Masinis vertinimas

Kadastro duomenų nustatymo data: 2016-08-08

3. Daikto priklausiniai iš kito registro: įrašų nėra

4. Nuosavybė:

4.1. Nuosavybės teisė
Savininkas: LIETUVOS RESPUBLIKA, a.k. 111105555
Daiktas: žemės sklypas Nr. 4400-4310-2458, aprašytas p. 2.1.
Įregistravimo pagrindas: 2016-12-23 Nacionalinės žemės tarnybos teritorinio skyriaus
vedėjo sprendimas Nr. 28SK-1211-(14.28.110.)
Įrašas galioja: Nuo 2017-01-09

5. Valstybės ir savivaldybių žemės patikėjimo teisė:

5.1. Valstybinės žemės patikėjimo teisė
Patikėtinis: Nacionalinė žemės tarnyba prie Žemės ūkio ministerijos,
a.k. 188704927
Daiktas: žemės sklypas Nr. 4400-4310-2458, aprašytas p. 2.1.
Įregistravimo pagrindas: 2016-12-23 Nacionalinės žemės tarnybos teritorinio skyriaus
vedėjo sprendimas Nr. 28SK-1211-(14.28.110.)
Įrašas galioja: Nuo 2017-01-09

6. Kitos daiktinės teisės : įrašų nėra

7. Juridiniai faktai: įrašų nėra

8. Žymos: įrašų nėra

9. Specialiosios žemės ir miško naudojimo sąlygos:

XIX. Nekilnojamųjų kultūros vertybių teritorija ir apsaugos

- 9.1. Zonos
Daiktas: žemės sklypas Nr. 4400-4310-2458, aprašytas p. 2.1.
[registravimo pagrindas: 2016-12-23 Nacionalinės žemės tarnybos teritorinio skyriaus vedėjo sprendimas Nr. 28SK-1211-(14.28.110.)
Plotas: 1.5427 ha
[rašas galioja: Nuo 2017-01-06
- 9.2. XXIX. Paviršinio vandens telkinių apsaugos zonos
Daiktas: žemės sklypas Nr. 4400-4310-2458, aprašytas p. 2.1.
[registravimo pagrindas: 2016-12-23 Nacionalinės žemės tarnybos teritorinio skyriaus vedėjo sprendimas Nr. 28SK-1211-(14.28.110.)
Plotas: 1.0441 ha
[rašas galioja: Nuo 2017-01-06
- 9.3. XXVI. Miško naudojimo apribojimai
Daiktas: žemės sklypas Nr. 4400-4310-2458, aprašytas p. 2.1.
[registravimo pagrindas: 2016-12-23 Nacionalinės žemės tarnybos teritorinio skyriaus vedėjo sprendimas Nr. 28SK-1211-(14.28.110.)
Plotas: 1.3518 ha
[rašas galioja: Nuo 2017-01-06

10. Daikto registravimas ir kadastro žymos:

- 10.1. Kadastrinius matavimus atliko (kadastro žyma)
EGIDIJUS ČERVINSKIS
Daiktas: žemės sklypas Nr. 4400-4310-2458, aprašytas p. 2.1.
[registravimo pagrindas: 2014-09-11 Kvalifikacijos pažymėjimas Nr. 2M-M-2121
2016-08-08 Nekiļnojamojo daikto kadastro duomenų byla
[rašas galioja: Nuo 2017-01-06
- 10.2. Suformuotas naujas (daikto registravimas)
Daiktas: žemės sklypas Nr. 4400-4310-2458, aprašytas p. 2.1.
[registravimo pagrindas: 2016-12-23 Nacionalinės žemės tarnybos teritorinio skyriaus vedėjo sprendimas Nr. 28SK-1211-(14.28.110.)
[rašas galioja: Nuo 2017-01-06


11. Registro pastabos ir nuorodos: įrašų nėra

12. Kita informacija: įrašų nėra

13. Informacija apie duomenų sandoriui tikslinimą: įrašų nėra

2017-01-09 14:41:31

Dokumentą atspausdino
Registratore



[Handwritten signature]

ALMA
CIBULSKIENĖ

Kopija tikra
Kilmės skyriaus
vedėjo

2017-01-17



ŽEMĖS SKLYPO PLANAS M 1:2000
Sklypo plotas 15427 m²

Kopija

79

Kadastro:	vielovė	Maironių	blokas	sklypas
Žemės sklypo kadastro Nr.				
5 4 3 8 0 0 0 4 0 0 0 0				

Galvė, namo Nr.	Skl. Nr. 602-3
Kaimas (miestelis)	Svirnių
Seniūnija	Liolių
Miestas (rajonas)	Kelmės
Apskritis	Siaulių

Gretimybė	Gretimų žemės sklypo kadastro Nr.	Pastabos
1-7		Kelias 6.0 m
7-1	5438/0004:425	

ŽEMĖS SKLYPO RIBOS
PAŽYMĖTOS KADASTRO ŽEMĖLAPYJE
2016 m. 07 mėn. 07 d.

VI Registrų centro specialistė eksperte
(parašas) (vardas, pavardė) Ina Katkienė

Kultūros paveldo departamento prie Kultūros ministerijos Šiaulių skyriaus vyriausioji specialistė Elena Cepukienė
2016 m. 07 mėn. 07 d.

Su paženklinomis vietovėmis žemės sklypo ribomis, aprašytais 2016 m. 07 mėn. 07 d. žemės sklypo paženklinimo-pašėno akte, ir nustatyti plotą sutinku:
Žemės savininkas (naudotojas):
VI "Tytuvėnų miškų urėdija" (vardas, pavardė) (parašas) (data) 2016.07.07

Nacionalinės žemės tarnybos prie Žemės ūkio ministerijos
Kelmės skyrius
Patikrino: vyriausioji specialistė Jolita Mozurkė 2016.11.29.
Suderino: Nacionalinės žemės tarnybos prie ŽŪM (viena) skyriaus vedėjas (parašas) (data) 2016.11.30.

Arvydas Žukauskas

Valstybės įmonės
Valstybės žemės fondo
Šiaulių žemėtvarkos ir geodezijos skyrius
Tilžės g. 170, LT-76298 Šiauliai, Tel. 8 41 523585, el. p. siauliai@vzfi.lt
(Įmonės kodas 120093212)

VŽF

Pareigos	Parašas	Vardas, pavardė	Data
Sk. vadovė		Danutė Tvaranavičienė	2016-08-04
Sk. vadovo pavaduotojas		Edvinas Strautininkas	2016-08-04
Specialistas		Egidijus Červinskis	2016-08-04

Lietuvos Respublikos skaitmeninio rastrinio ortofotografinio žemėlapiu ORT5LT
licencinė sutartis 2011 m. kovo 24 d. Nr.1DPS-(4.27)-108, Vilnius

50m Apsaugos nuo fizinio poveikio zona

ŽEMĖS SKLYPO PLANAS M 1:2000

Sklypo plotas 15427 m²

Žemės sklypo kadastro Nr. 54380004

KOORDINACIŲ ŽINIARAŠTIS

Koordinacių sistema LKS-94							
Taško Nr.	Kodas	X	Y	Taško Nr.	Kodas	X	Y
1	R	6166720.51	441239.35				
2	R	6166750.97	441266.30				
3	R	6166607.72	441281.62				
4	R	6166450.61	441285.97				
5	R	6166400.40	441279.48				
6	R	6166419.94	441267.52				
7	R	6166458.81	441219.83				
SKLYPO CENTRO KOORDINATĖS							
Koordinacių sistema				Koordinatės X/Y			
Valstybinė				X=6166564			
LKS-1994				Y=441256			
Žiniarašį sudarė		Egidijus Cervinskis		2M-M-2121		2016.08.08	
(parašas)		(vardas ir pavardė)		(kvalifikacijos pažymėjimo Nr.)		(data)	

Ištrauka iš Lietuvos Administracinių teisių pažeidimų kodekso:
47 straipsnis. Pastovių žemėnaudos riboženklų sunaikinimas arba gadinimas - užtraukia baudą nuo septyniadesimt dviejų iki vieno šimto keturiasdesimt keturių eurų.

Duomenys apie žemės naudojimo apribojimus			
Eil. Nr.	Kodas	Apribojimai	Žemės plotas, m²
1	2	3	4
1	19	XIX. Nekišiojamųjų kultūros vertybių teritorija ir apsaugos zonos	15427
3	26	XXVI. Miško naudojimo apribojimai	13518
4	63	XXIX. Paviršinio vandens telkinių apsaugos zonos	10441

Kopija tikra

Nacionalinės žemės kadastrų tarnyba
Kaimo sklypų
padalinys
Arvydas Žukauskas

2016-08-17

Žemės ūkio ministerijos
Kaimo sklypų
Nr. 2



230-2

NEKILNOJAMOJO TURTO REGISTRO CENTRINIO DUOMENŲ BANKO IŠRAŠAS

2016-05-27 11:08:43

1. Nekilnojamojo turto registre įregistruotas turtas:

Registro Nr.: 44/2055794
Registro tipas: Žemės sklypas
Sudarymo data: 2016-05-26
Kelmės r. sav., Pakražančio sen., Petkiškių k.
Registro tvarkytojas: Valstybės įmonės Registrų centro Šiaulių filialas

KOPJA 1

2. Nekilnojamieji daiktai:

2.1. Žemės sklypas
Kelmės r. sav., Pakražančio sen., Petkiškių k.
Unikalus daikto numeris: 4400-4217-5462
Žemės sklypo kadastro numeris ir kadastro
vietovės pavadinimas: 5444/0001:51 Morkiškės k.v.
Daikto pagrindinė naudojimo paskirtis: Miškų ūkio
Žemės sklypo naudojimo būdas: Ūkinių miškų sklypai
Žemės sklypo plotas: 5.3025 ha
Miško žemės plotas: 4.4294 ha
Vandens telkinių plotas: 0.1545 ha
Kitos žemės plotas: 0.7186 ha
Matavimų tipas: Žemės sklypas suformuotas atliekant kadastrinius
matavimus
Indeksuota žemės sklypo vertė: 2248 Eur
Indeksuota miško vertė: 2248 Eur
Indeksuota miško medynų vertė: 1728 Eur
Žemės sklypo vertė: 685 Eur
Miško žemės ir medynų vertė: 685 Eur
Miško medynų vertė: 360 Eur
Vidutinė rinkos vertė: 4938 Eur
Vidutinės rinkos vertės nustatymo data: 2016-02-26
Vidutinės rinkos vertės nustatymo būdas: Masinis vertinimas
Kadastro duomenų nustatymo data: 2016-02-26

3. Daikto priklausiniai iš kito registro: įrašų nėra

4. Nuosavybė:

4.1. Nuosavybės teisė
Savininkas: LIETUVOS RESPUBLIKA, a.k. 111105555
Daiktas: žemės sklypas Nr. 4400-4217-5462, aprašytas p. 2.1.
Įregistravimo pagrindas: 2016-05-12 Nacionalinės žemės tarnybos teritorinio skyriaus
vedėjo sprendimas Nr. 28SK-323-(14.28.110.)
Įrašas galioja: Nuo 2016-05-27

5. Valstybės ir savivaldybių žemės patikėjimo teisė:

5.1. Valstybinės žemės patikėjimo teisė
Patikėtinis: Nacionalinė žemės tarnyba prie Žemės ūkio ministerijos,
a.k. 188704927
Daiktas: žemės sklypas Nr. 4400-4217-5462, aprašytas p. 2.1.
Įregistravimo pagrindas: 2016-05-12 Nacionalinės žemės tarnybos teritorinio skyriaus
vedėjo sprendimas Nr. 28SK-323-(14.28.110.)
Įrašas galioja: Nuo 2016-05-27

6. Kitos daiktinės teisės :

6.1. Kelio servitutas - teisė važiuoti transporto priemonėmis,
varyti galvijas (viešpataujantis)
Daiktas: žemės sklypas Nr. 4400-4217-5462, aprašytas p. 2.1.
Įregistravimo pagrindas: 2016-05-12 Nacionalinės žemės tarnybos teritorinio skyriaus
vedėjo sprendimas Nr. 28SK-323-(14.28.110.)
Aprašymas: per sklypą UN 440022395970

[rašas galioja: Nuo 2016-05-27

7. Juridiniai faktai: įrašų nėra

8. Žymos: įrašų nėra

9. Specialiosios žemės ir miško naudojimo sąlygos:

9.1.

XXVI. Miško naudojimo apribojimai

Daiktas: žemės sklypas Nr. 4400-4217-5462, aprašytas p. 2.1.

[registravimo pagrindas: 2016-05-12 Nacionalinės žemės tarnybos teritorinio skyriaus vedėjo sprendimas Nr. 28SK-323-(14.28.110.)

Plotas: 4.4294 ha

[rašas galioja: Nuo 2016-05-27

10. Daikto registravimas ir kadastro žymos:

10.1.

Kadastrinius matavimus atliko (kadastro žyma)

Uždaroji akcinė bendrovė "Kelprojektas", a.k. 234004210

Daiktas: žemės sklypas Nr. 4400-4217-5462, aprašytas p. 2.1.

[registravimo pagrindas: 2011-06-06 Kvalifikacijos pažymėjimas Nr. 2M-M-1311

2016-02-26 Nekilnojamojo daikto kadastro duomenų byla

[rašas galioja: Nuo 2016-05-27

10.2.

Suformuotas naujas (daikto registravimas)

Daiktas: žemės sklypas Nr. 4400-4217-5462, aprašytas p. 2.1.

[registravimo pagrindas: 2016-05-12 Nacionalinės žemės tarnybos teritorinio skyriaus vedėjo sprendimas Nr. 28SK-323-(14.28.110.)

[rašas galioja: Nuo 2016-05-27

11. Registro pastabos ir nuorodos: įrašų nėra

12. Kita informacija: įrašų nėra

13. Informacija apie duomenų sandoriui tikslinimą: įrašų nėra

2016-05-27 11:08:43

Dokumentą atspausdino Vyresnioji
registratorė

VIDA
GRIGALIENĖ

Kopija tikra

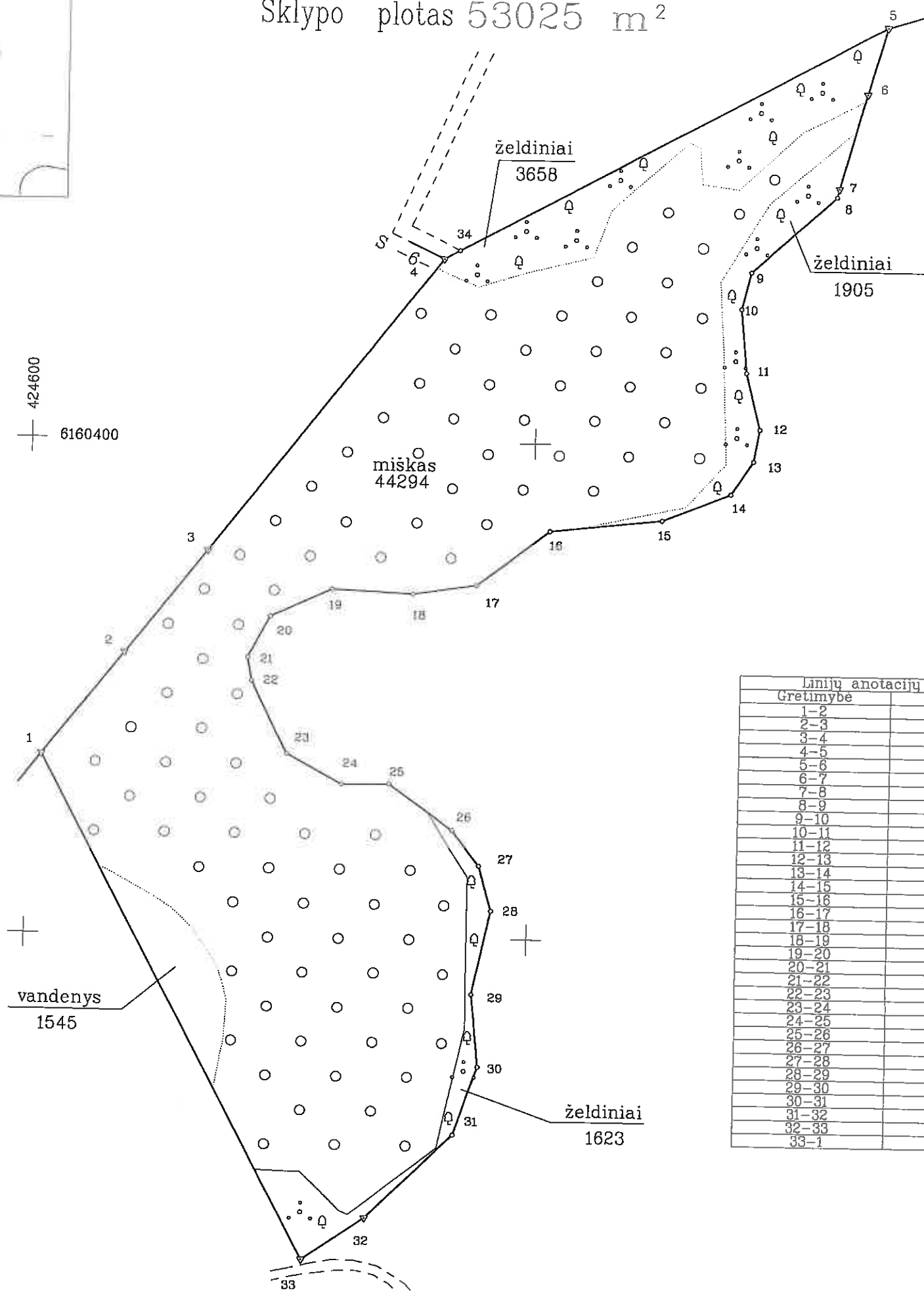
Nacionalinės žemės tarnybos teritorinio
skyriaus vedėja

Arvydas Žukauskas

2017-05-17



ŽEMĖS SKLYPO PLANAS M 1:2000

Sklypo plotas 53025 m²81
Kopija424600
6160400

Linijų anotacijų lentelė	
Gretimybė	Atstumas
1-2	52.52
2-3	52.47
3-4	149.71
4-5	199.17
5-6	27.61
6-7	39.37
7-8	3.48
8-9	45.83
9-10	15.19
10-11	25.74
11-12	23.34
12-13	13.07
13-14	15.99
14-15	29.07
15-16	44.98
16-17	36.14
17-18	25.89
18-19	32.10
19-20	26.74
20-21	18.69
21-22	9.66
22-23	32.55
23-24	25.34
24-25	18.83
25-26	31.57
26-27	17.70
27-28	16.78
28-29	34.75
29-30	29.53
30-31	29.27
31-32	48.88
32-33	30.03
33-1	230.00

Kadastro:	vieta	Morkiškės	blokas	sklypas
Žemės sklypo kadastro Nr.	5	4	4	0
	0	0	0	1
	0	0	5	1

Gatvė, namo Nr.	Sklp. Projekt. Nr. 230-2
Kaimas (miestelis)	Petkiškių
Seniūnija	Pakražančio
Miestas (rajonas)	Kelmės
Apskritis	Šiaulių

Gretimybė	Gretimio žemės sklypo kadastro Nr.	Pastabos
1-4	5444/0001:0252	
4-5		Valstybinė žemė
5-8	5444/0001:0152	
8-32		Valstybinė žemė
32-1	5444/0001:0152	

ŽEMĖS SKLYPO RIBOS
PAŽYMĖTOS KADASTRO ŽEMĖLAPYJE
2016-05-26
(data)
VI Registrų centras, kadastrinė tarnyba, ekspertas
(parašas) (parašas) (vardas, pavardė)
Ina Katkienė

Su paženklinimais vietovėje žemės sklypo ribomis, aprašytomis 2015 m.
spalio mėn. 27 d. žemės sklypo paženklinimo parodymo akte, ir nustatytu plotu sutinku:
Žemės savininkas (naudotojas) Vyriausiasis miškininkas
VI TYTUVENIŲ MIŠKŲ UREDIJA Valdas Gasiūnas
(vardas, pavardė) (parašas) (data)

Nacionalinės žemės tarnybos prie Žemės ūkio ministerijos
Kelmės skyrius
Patikrinęs: Vyriausiasis žemės tarnybos prie ŽŪM inspektorius
SUDERINTA: Kelmės skyriaus vedėjas
(Pareigų pavadinimas) (Parašas) (Vardas ir pavardė)
Anvydas Žukauskas
(Vardas ir pavardė)

KELPROJEKTAS

Pareigos	Parašas	Vardas, pavardė	Data
SEKTORIAUS VADOVAS		ARTURAS SAURUSEVIČIUS	2016-02-26
DARBŲ VADOVAS		VITAUTAS SAKALAUSKAS	2016-02-26
MATININKAS		SIMONAS KUBILIUS	2016-02-26

TECHNINIS DOKUMENTAS
A.V.

ŽEMĖS SKLYPO PLANAS M 1:2000

Sklypo plotas 53025 m²

Žemės sklypo kadastro Nr. 54440001

KOORDINACIŲ ŽINIARAŠTIS

Koordinatų sistema LKS-94							
Taško Nr.	Kodas	X	Y	Taško Nr.	Kodas	X	Y
1	R	6160272.45	424605.92				
2	R	6160313.83	424638.27				
3	R	6160355.16	424670.59				
4	R(S)	6160473.38	424762.45				
5	R	6160568.53	424937.42				
6	R	6160541.92	424930.05				
7	R	6160503.98	424919.55				
8	R	6160500.63	424918.62				
9	R	6160470.04	424884.76				
10	R	6160455.32	424881.01				
11	R	6160429.70	424883.48				
12	R	6160407.09	424889.26				
13	R	6160394.22	424887.00				
14	R	6160380.96	424878.07				
15	R	6160370.01	424851.14				
16	R	6160365.03	424806.44				
17	R	6160342.86	424777.90				
18	R	6160338.95	424752.31				
19	R	6160340.42	424720.24				
20	R	6160329.14	424696.00				
21	R	6160312.66	424687.19				
22	R	6160303.16	424688.95				
23	R	6160273.93	424703.28				
24	R	6160261.76	424725.51				
25	R	6160262.09	424744.34				
26	R	6160243.72	424770.02				
27	R	6160229.66	424760.77				
28	R	6160211.57	424765.81				
29	R	6160177.54	424778.78				
30	R	6160148.15	424781.65				
31	R	6160120.39	424772.38				
32	R	6160088.13	424737.51				
33	R	6160068.87	424712.94				
34	S	6160476.90	424768.93				
SKLYPO CENTRO KOORDINATĖS							
Koordinatų sistema				Koordinatės X/Y			
Valstybinė				X=6160400			
LKS-1994				Y=424799			
Žiniaraštį sudarė		SIMONAS KUBILIUS		2M-M-1311		2016-02-28	
		(parašas)		(kvalifikacijos pažymėjimo Nr.)		(data)	

Ištrauka iš Lietuvos Administracinių teisių pažeidimų kodekso:
47 straipsnis. Pastovių žemėnaudos riboženklų sunaikinimas arba gadinimas – užtraukia baudą nuo septynių dešimt dviejų iki vieno šimto keturiasdešimt keturių eurų.

Duomenys apie žemės naudojimo apribojimus			
Eil. Nr.	Kodas	Apribojimai	Žemės plotas, m ²
1	2	3	4
2	26	XXVI. Miško naudojimo apribojimai	44294

Kopija tikra

Nacionalinės žemės tarnybos
Kelmės skyriaus
vedėjas

Arvydas Žukauskas
2017-05-17



SERVITUTAS			
Eil. Nr.	Kodas	Servituto rūšis	Plotas, m ²
1	117	Kelio servitutas - teisė važiuoti transporto priemonėmis, varyti galvijus (viešpataujantis daiktas)	419



NEKILNOJAMOJO TURTO REGISTRO CENTRINIO DUOMENŲ BANKO IŠRAŠAS

2016-12-21 08:45:07

1. Nekilnojamojo turto registre įregistruotas turtas:

Registro Nr.: 44/2101912
Registro tipas: Žemės sklypas
Sudarymo data: 2016-12-19
Kelmės r. sav., Pakražančio sen., Užmedžių k.
Registro tvarkytojas: Valstybės įmonės Registrų centro Šiaulių filialas

2. Nekilnojamieji daiktai:

2.1. Žemės sklypas
Kelmės r. sav., Pakražančio sen., Užmedžių k.
Unikalus daikto numeris: 4400-4295-8358
Žemės sklypo kadastro numeris ir kadastro
vietovės pavadinimas: 5450/0003:204 Pakražančio k.v.
Daikto pagrindinė naudojimo paskirtis: Miškų ūkio
Žemės sklypo naudojimo būdas: Ūkinių miškų sklypai
Žemės sklypo plotas: 1.7039 ha
Miško žemės plotas: 1.6968 ha
Kitos žemės plotas: 0.0071 ha
Matavimų tipas: Žemės sklypas suformuotas atliekant kadastrinius matavimus
Indeksuota žemės sklypo vertė: 2661 Eur
Indeksuota miško vertė: 2661 Eur
Indeksuota miško medynų vertė: 2309 Eur
Žemės sklypo vertė: 701 Eur
Miško žemės ir medynų vertė: 701 Eur
Miško medynų vertė: 481 Eur
Vidutinė rinkos vertė: 3000 Eur
Vidutinės rinkos vertės nustatymo data: 2016-07-08
Vidutinės rinkos vertės nustatymo būdas: Masinis vertinimas
Kadastro duomenų nustatymo data: 2016-07-08

3. Daikto priklausiniai iš kito registro: įrašų nėra

4. Nuosavybė:

4.1. Nuosavybės teisė
Savininkas: LIETUVOS RESPUBLIKA, a.k. 111105555
Daiktas: žemės sklypas Nr. 4400-4295-8358, aprašytas p. 2.1.
Įregistravimo pagrindas: 2016-12-08 Nacionalinės žemės tarnybos teritorinio skyriaus
vedėjo sprendimas Nr. 28SK-1094-(14.28.110.)
Įrašas galioja: Nuo 2016-12-21

5. Valstybės ir savivaldybių žemės patikėjimo teisė:

5.1. Valstybinės žemės patikėjimo teisė
Patikėtinis: Nacionalinė žemės tarnyba prie Žemės ūkio ministerijos, a.k.
188704927
Daiktas: žemės sklypas Nr. 4400-4295-8358, aprašytas p. 2.1.
Įregistravimo pagrindas: 2016-12-08 Nacionalinės žemės tarnybos teritorinio skyriaus
vedėjo sprendimas Nr. 28SK-1094-(14.28.110.)
Įrašas galioja: Nuo 2016-12-21

6. Kitos daiktinės teisės : įrašų nėra

7. Juridiniai faktai: įrašų nėra

8. Žymos: įrašų nėra

9. Specialiosios žemės ir miško naudojimo sąlygos:

9.1. XXVI. Miško naudojimo apribojimai
Daiktas: žemės sklypas Nr. 4400-4295-8358, aprašytas p. 2.1.
Įregistravimo pagrindas: 2016-12-08 Nacionalinės žemės tarnybos teritorinio skyriaus
vedėjo sprendimas Nr. 28SK-1094-(14.28.110.)
Plotas: 1.6968 ha
Įrašas galioja: Nuo 2016-12-19

10. Daikto registravimas ir kadastro žymos:

10.1.

Kadastrinius matavimus atliko (kadastro žyma)
EGIDIJUS MARCEVIČIUSDaiktas: žemės sklypas Nr. 4400-4295-8358, aprašytas p. 2.1.
[registravimo pagrindas: 2014-10-01 Kvalifikacijos pažymėjimas Nr. 2M-M-2133
2016-07-08 Nekilnojamojo daikto kadastro duomenų byla
[rašas galioja: Nuo 2016-12-19

10.2.

Suformuotas naujas (daikto registravimas)
Daiktas: žemės sklypas Nr. 4400-4295-8358, aprašytas p. 2.1.
[registravimo pagrindas: 2016-12-08 Nacionalinės žemės tarnybos teritorinio skyriaus
vedėjo sprendimas Nr. 28SK-1094-(14.28.110.)
[rašas galioja: Nuo 2016-12-19

11. Registro pastabos ir nuorodos: [rašų nėra

12. Kita informacija: [rašų nėra

13. Informacija apie duomenų sandoriui tikslinimą: [rašų nėra

2016-12-21 08:45:07

Dokumentą atspausdino Vyresnioji
registratorėDAIVUTĖ
KEMEŽAITĖ

Kopija tikra


Nacionalinės žemės tarnybos
teritorinio skyriaus
vedėjas

Vydas Zukauskas

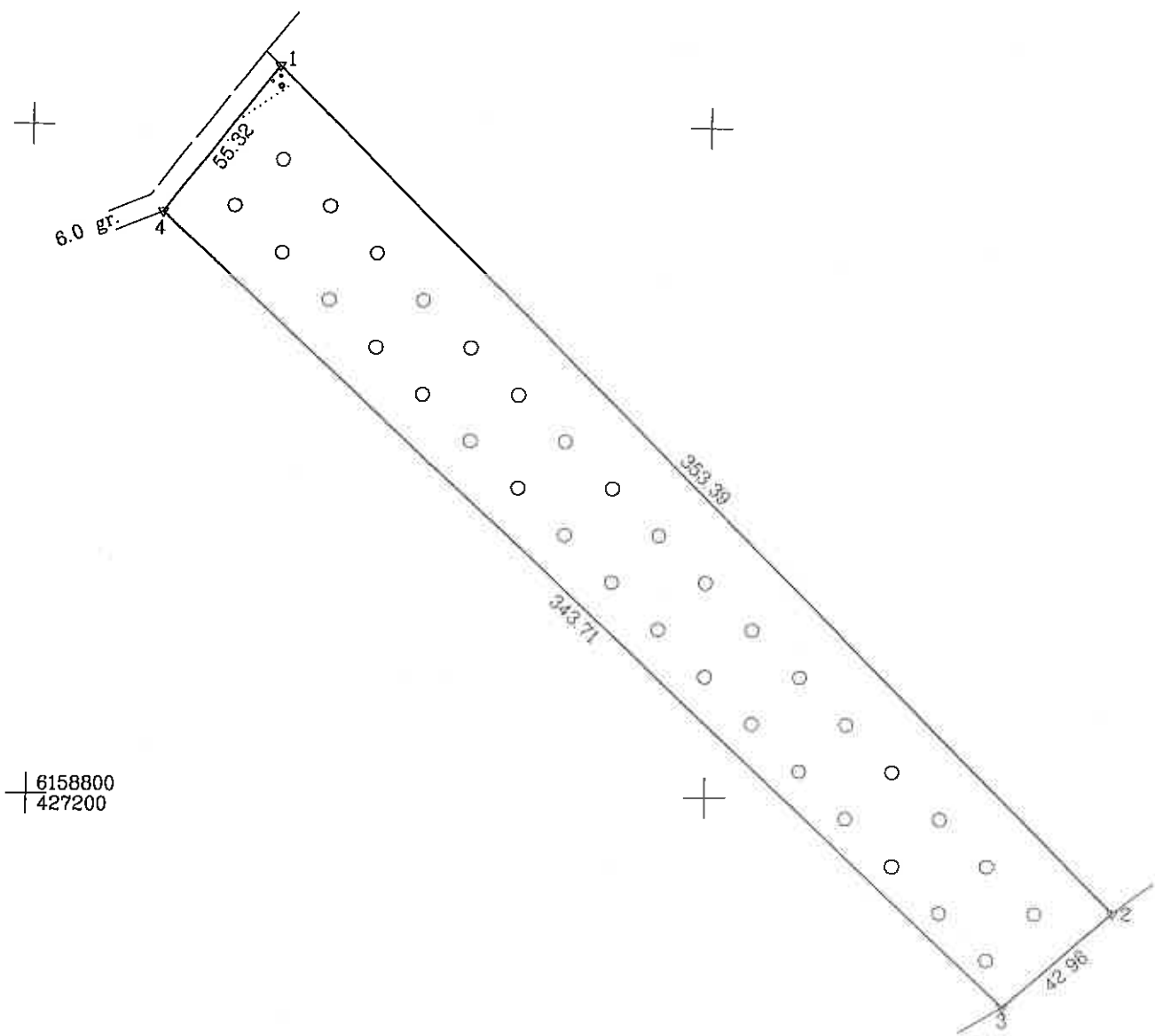
2017-05-17



Žemės sklypo išdėstymo schema



ŽEMĖS SKLYPO PLANAS M 1:2000
Sklypo plotas 17039 m²



Kadastras:	vielovė	Pakražančio	blokas	sklypas
Žemės sklypo kadastro Nr. 5 4 5 0 0 0 0 3 0204				

Gatvė, namo Nr.	Skl. Nr. 691
Kaimas (miestelis)	Užmedžių
Seniūnija	Pakražančio
Miestas (rajonas)	Kelmės
Apskritis	Šiaulių

Gretimybė	Gretimų žemės sklypo kadastro Nr.	Pastabos
1-2	5450/0003:0525	Geodeziniai matavimai
2-3	5450/0003:0081	Geodeziniai matavimai
3-4	5450/0003:0247	
4-1		Kelias 6.0m

ŽEMĖS SKLYPO RIBOS
PAŽYMĖTOS KADASTRO ŽEMĖLAPEJE
2016-08-03
VI Registrų Kadastro specialistė ekspertė
Ina Katkienė
(parašas) (parašas) (vardas, pavardė)

Su paženklinimais vietovėje žemės sklypo ribomis, aprašytomis 2016 m. 07 mėn. 08 d. žemės sklypo paženklinimo-parodymo akte, ir nustatytu plotu sutinku:
Žemės savininkas (naudotojas):
VI "Tytuvėnų miškų urėdija"
(vardas, pavardė) (parašas) (data)

Nacionalinės žemės tarnybos prie Žemės ūkio ministro Kelmės skyriaus
Patikrino: Nacionalinės žemės tarnybos prie Žemės ūkio ministro Kelmės skyriaus vyriausioji specialistė
SUDERINTA: Kelmės skyriaus inž. L. Labanauskaitė
(Paraigų pavardės) (Parašas) (Vardas ir pavardė) (Data)
Arvydas Žukauskas
A.V. (jeigu reikalaujama turėti atspaudą nustatytose įstatymuose)

Valstybės įmonės
Valstybės žemės fondo
Šiaulių žemėtvarkos ir geodezijos skyrius
Tiltų g. 170, LT-76296 Šiauliai, Tel. 8 41 523585, el.p. siauliai@vzf.lt
(Įmonės kodas 120093212)

Pareigos	Parašas	Vardas, pavardė	Data
Sk. vadovė		Danutė Tvaranavičienė	2016-07-29
Sk. vad. pavad.		Edvinas Strautininkas	2016-07-28
Specialistas		Egidijus Marcevičius	2016-07-08

ŽEMĖS SKLYPO PLANAS M 1:2000

Sklypo plotas 17039 m²

Žemės sklypo kadastro Nr. 54500003

KOORDINAČIŲ ŽINIARAŠTIS

Koordinatų sistema LKS-94							
Taško Nr.	Kodas	X	Y	Taško Nr.	Kodas	X	Y
1	R	6159017.86	427272.43				
2	R	6158766.39	427520.72				
3	R	6158738.03	427488.45				
4	R	6158974.08	427238.61				
SKLYPO CENTRO KOORDINATĖS							
Koordinatų sistema				Koordinatės X/Y			
Valstybinė LKS-1994				X=6158879 Y=427375			
Žiniarašį sudarė				Egidijus Marcevičius			
				2M-M-2133			
				2016-07-08			

Duomenys apie žemės naudojimo apribojimus			
Eil. Nr	Kodas	Apribojimai	Žemės plotas, m ²
1	2	3	4
1	26	XXVI. Miško naudojimo apribojimai	16968

SERVITUTAS			
Eil. Nr	Kodas	Servituto rūšis	Plotas, m ²

Kopija tikra

Nacionalinės žemės tarnybos prie ŽŪT
Kelmės skyriaus
vedėjas

Arvydas Žukauskas

2017-05-17



Ištrauka iš Lietuvos Administracinių teisinių pažeidimų kodekso:

47 straipsnis. Pastovių žemėnaudos riboženklų sunaikinimas arba gadinimas - užtraukia baudą nuo septyniasdešimt dviejų iki vieno šimto keturiasdešimt keturių eurų.



NEKILNOJAMOJO TURTO REGISTRO CENTRINIO DUOMENŲ BANKO IŠRAŠAS

2016-12-21 08:46:47

1. Nekilnojamojo turto registre įregistruotas turtas:

Registro Nr.: 44/2101913

Registro tipas: Žemės sklypas

Sudarymo data: 2016-12-19

Kelmės r. sav., Pakražančio sen., Užmedžių k.

Registro tvarkytojas: Valstybės įmonės Registrų centro Šiaulių filialas

2. Nekilnojamieji daiktai:

2.1.

Žemės sklypas

Kelmės r. sav., Pakražančio sen., Užmedžių k.

Unikalus daikto numeris: 4400-4295-6641

Žemės sklypo kadastro numeris ir kadastro

vietovės pavadinimas: 5450/0003:208 Pakražančio k.v.

Daikto pagrindinė naudojimo paskirtis: Miškų ūkio

Žemės sklypo naudojimo būdas: Ūkinių miškų sklypai

Žemės sklypo plotas: 0.4752 ha

Miško žemės plotas: 0.4739 ha

Kitos žemės plotas: 0.0013 ha

Matavimų tipas: Žemės sklypas suformuotas atliekant kadastrinius matavimus

Indeksuota žemės sklypo vertė: 1310 Eur

Indeksuota miško vertė: 1310 Eur

Indeksuota miško medynų vertė: 1214 Eur

Žemės sklypo vertė: 313 Eur

Miško žemės ir medynų vertė: 313 Eur

Miško medynų vertė: 253 Eur

Vidutinė rinkos vertė: 1410 Eur

Vidutinės rinkos vertės nustatymo data: 2016-07-08

Vidutinės rinkos vertės nustatymo būdas: Masinis vertinimas

Kadastro duomenų nustatymo data: 2016-07-08

3. Daikto priklausiniai iš kito registro: įrašų nėra

4. Nuosavybė:

4.1.

Nuosavybės teisė

Savininkas: LIETUVOS RESPUBLIKA, a.k. 111105555

Daiktas: žemės sklypas Nr. 4400-4295-6641, aprašytas p. 2.1.

Įregistravimo pagrindas: 2016-12-08 Nacionalinės žemės tarnybos teritorinio skyriaus

vedėjo sprendimas Nr. 28SK-1093-(14.28.110.)

Įrašas galioja: Nuo 2016-12-21

5. Valstybės ir savivaldybių žemės patikėjimo teisė:

5.1.

Valstybinės žemės patikėjimo teisė

Patikėtinis: Nacionalinė žemės tarnyba prie Žemės ūkio ministerijos, a.k.

188704927

Daiktas: žemės sklypas Nr. 4400-4295-6641, aprašytas p. 2.1.

Įregistravimo pagrindas: 2016-12-08 Nacionalinės žemės tarnybos teritorinio skyriaus

vedėjo sprendimas Nr. 28SK-1093-(14.28.110.)

Įrašas galioja: Nuo 2016-12-21

6. Kitos daiktinės teisės : įrašų nėra

7. Juridiniai faktai: įrašų nėra

8. Žymos: įrašų nėra

9. Specialiosios žemės ir miško naudojimo sąlygos:

9.1.

XXVI. Miško naudojimo apribojimai

Daiktas: žemės sklypas Nr. 4400-4295-6641, aprašytas p. 2.1.

Įregistravimo pagrindas: 2016-12-08 Nacionalinės žemės tarnybos teritorinio skyriaus

vedėjo sprendimas Nr. 28SK-1093-(14.28.110.)

Plotas: 0.4739 ha

Įrašas galioja: Nuo 2016-12-19

10. Daikto registravimas ir kadastro žymos:

10.1.

Kadastrinius matavimus atliko (kadastro žyma)

EGIDIJUS MARCEVIČIUS

Daiktas: žemės sklypas Nr. 4400-4295-6641, aprašytas p. 2.1.

[registravimo pagrindas: 2014-10-01 Kvalifikacijos pažymėjimas Nr. 2M-M-2133

2016-07-08 Nekilnojamojo daikto kadastro duomenų byla

[rašas galioja: Nuo 2016-12-19

10.2.

Suformuotas naujas (daikto registravimas)

Daiktas: žemės sklypas Nr. 4400-4295-6641, aprašytas p. 2.1.

[registravimo pagrindas: 2016-12-08 Nacionalinės žemės tarnybos teritorinio skyriaus

vedėjo sprendimas Nr. 28SK-1093-(14.28.110.)

[rašas galioja: Nuo 2016-12-19

11. Registro pastabos ir nuorodos: įrašų nėra

12. Kita informacija: įrašų nėra

13. Informacija apie duomenų sandoriui tikslinimą: įrašų nėra

2016-12-21 08:46:47

Dokumentą atspausdino Vyresnioji
registratorė




DAIVUTĖ
KEMEŽAITĖ

Kopija tikra
Nacionalinės žemės tarnybos
Kelmės skyriaus
vedėjas
Arvydas Žukauskas

2017-05-17

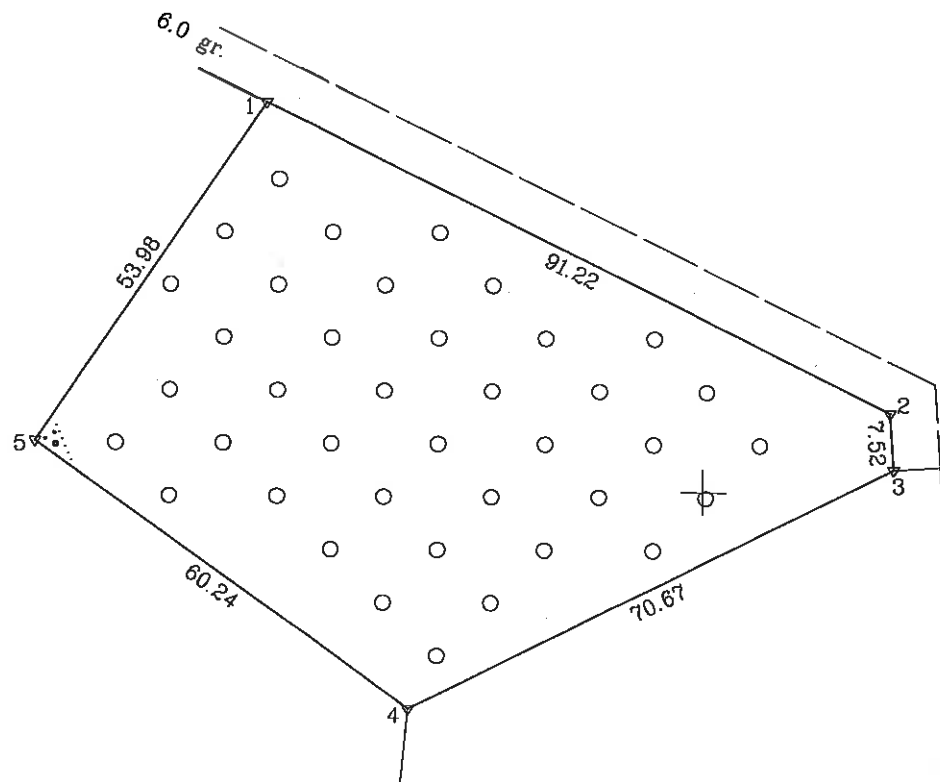


Žemės sklypo išdėstymo schema



ŽEMĖS SKLYPO PLANAS M 1:1000

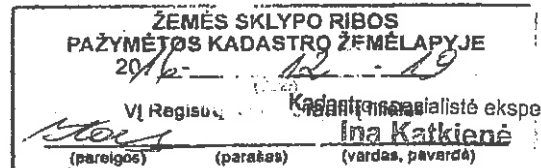
Sklypo plotas 4752 m²



Kadastro:	vieta	Pakražančio	blokas	sklypas
Žemės sklypo kadastro Nr.	5	4	5	0

Gatvė, namo Nr.	Sk. Nr. 689
Kaimas (miestelis)	Užmedžių
Seniūnija	Pakražančio
Miestas (rajonas)	Kelmės
Apskritis	Šiaulių

Gretimybė	Gretimo žemės sklypo kadastro Nr.	Pastabos
1-3		Kelias 6.0m
3-4	5450/0003:0500	
4-1	5450/0003:0504	



Su paženklinimais vietovėje žemės sklypo ribomis, aprašytomis . . . 2016 . . . m. . . . 07 . . . mėn. 08 d. žemės sklypo paženklinimo-parodymo akte, ir nustatytą plotą sutinku:
Žemės savininkas (naudotojas)

VI "Tytuvėnų miškų urėdija" (vardas, pavardė)
VI "Tytuvėnų miškų urėdija" (vardas, pavardė)
Nacionalinės žemės tarnybos prie ŽŪM (vardas, pavardė)

Nacionalinės žemės tarnybos prie ŽŪM (vardas, pavardė)
Kelmės skyrius
Patikrino: Nacionalinės žemės tarnybos prie ŽŪM (vardas, pavardė)
SUDERINTA: Kelmės skyriaus (vardas, pavardė)
Vedėjas (vardas, pavardė)
2016-09-15 (Data)

Arvydas Žukauskas (jeigu reikalaujamas turėti antspaudą nustatytose įstatymuose)

Pareigos	Parašas	Vardas, pavardė	Data
Sk. vadovė		Danutė Tvaranavičienė	2016-09-28
Sk. vad. pavad.		Edvinas Strautininkas	2016-09-28
Specialistas		Egidijus Marcevičius	2016-09-28

ŽEMĖS SKLYPO PLANAS M 1:1000

Sklypo plotas 4752 m²

Žemės sklypo kadastro Nr. 54500003

KOORDINACIŲ ŽINIARAŠTIS

Koordinacių sistema LKS-94							
Taško Nr.	Kodas	X	Y	Taško Nr.	Kodas	X	Y
1	R	6159251.41	427542.75				
2	R	6159210.64	427624.35				
3	R	6159203.14	427624.88				
4	R	6159171.23	427561.82				
5	R	6159206.42	427512.93				
SKLYPO CENTRO KOORDINATĖS							
Koordinacių sistema				Koordinatės X/Y			
Valstybinė LKS-1994				X=6159210 Y=427565			
Žiniaraštį sudarė		Egidijus Marcevičius		2M-M-2133		2016-07-08	
(parašas)		(vardas ir pavardė)		(kvalifikacijos pažymėjimo Nr.)		(data)	

Duomenys apie žemės naudojimo apribojimus			
Eil. Nr	Kodas	Apribojimai	Žemės plotas, m ²
1	2	3	4
1	26	XXVI. Miško naudojimo apribojimai	4739

Kopija tikra
Jaukunaičio žemės sklypo planas
Kelmės skyriaus vedėjas
Arvydas Zukauskas
2017-05-17
Kelmės skyriaus
Ar. 2
Kelmės miesto savivaldybės tarnyba prie Žemės ūkio
inspekcijos

SERVITUTAS			
Eil. Nr	Kodas	Servituto rūšis	Plotas, m ²

Ištrauka iš Lietuvos Administracinių teisių pažeidimų kodekso:
47 straipsnis. Pastovių žemėnaudos riboženklų sunaikinimas arba gadinimas - užtraukia baudą nuo septyniasdešimt dviejų iki vieno šimto keturiasdešimt keturių eurų.



NEKILNOJAMOJO TURTO REGISTRO CENTRINIO DUOMENŲ BANKO IŠRAŠAS

2016-12-28 14:08:10

1. Nekilnojamojo turto registre įregistruotas turtas:

Registro Nr.: 44/2102973

Registro tipas: Žemės sklypas

Sudarymo data: 2016-12-20

Kelmės r. sav., Šaukėnų sen., Eizbės k.

Registro tvarkytojas: Valstybės įmonės Registrų centro Šiaulių filialas

2. Nekilnojamieji daiktai:

2.1.

Žemės sklypas

Kelmės r. sav., Šaukėnų sen., Eizbės k.

Unikalus daikto numeris: 4400-4451-5800

Žemės sklypo kadastro numeris ir kadastro

vietovės pavadinimas: 5410/0005:91 Dubėnų k.v.

Daikto pagrindinė naudojimo paskirtis: Miškų ūkio

Žemės sklypo naudojimo būdas: Ūkinių miškų sklypai

Žemės sklypo plotas: 5.3417 ha

Miško žemės plotas: 1.2837 ha

Vandens telkinių plotas: 0.1141 ha

Kitos žemės plotas: 3.9439 ha

Matavimų tipas: Žemės sklypas suformuotas atliekant kadastrinius matavimus

Indeksuota žemės sklypo vertė: 829 Eur

Indeksuota miško vertė: 829 Eur

Indeksuota miško medynų vertė: 504 Eur

Žemės sklypo vertė: 308 Eur

Miško žemės ir medynų vertė: 308 Eur

Miško medynų vertė: 105 Eur

Vidutinė rinkos vertė: 7220 Eur

Vidutinės rinkos vertės nustatymo data: 2016-10-12

Vidutinės rinkos vertės nustatymo būdas: Masinis vertinimas

Kadastro duomenų nustatymo data: 2016-10-12

3. Daikto priklausiniai iš kito registro: įrašų nėra

4. Nuosavybė:

4.1.

Nuosavybės teisė

Savininkas: LIETUVOS RESPUBLIKA, a.k. 111105555

Daiktas: žemės sklypas Nr. 4400-4451-5800, aprašytas p. 2.1.

Įregistravimo pagrindas: 2016-12-14 Nacionalinės žemės tarnybos teritorinio skyriaus
vedėjo sprendimas Nr. 28SK-1145-(14.28.110.)

Įrašas galioja: Nuo 2016-12-28

5. Valstybės ir savivaldybių žemės patikėjimo teisė:

5.1.

Valstybinės žemės patikėjimo teisė

Patikėtinis: Nacionalinė žemės tarnyba prie Žemės ūkio ministerijos, a.k.
188704927

Daiktas: žemės sklypas Nr. 4400-4451-5800, aprašytas p. 2.1.

Įregistravimo pagrindas: 2016-12-14 Nacionalinės žemės tarnybos teritorinio skyriaus
vedėjo sprendimas Nr. 28SK-1145-(14.28.110.)

Įrašas galioja: Nuo 2016-12-28

6. Kitos daiktinės teisės : įrašų nėra

7. Juridiniai faktai: įrašų nėra

8. Žymos: įrašų nėra

9. Specialiosios žemės ir miško naudojimo sąlygos:

9.1.

XXVI. Miško naudojimo apribojimai

Daiktas: žemės sklypas Nr. 4400-4451-5800, aprašytas p. 2.1.

Įregistravimo pagrindas: 2016-12-14 Nacionalinės žemės tarnybos teritorinio skyriaus

vedėjo sprendimas Nr. 28SK-1145-(14.28.110.)
Plotas: 1.2837 ha
[rašas galioja: Nuo 2016-12-21

- 9.2. XXI. Žemės sklypai, kuriuose įrengtos valstybei priklausančios melioracijos sistemos bei įrenginiai
Daiktas: žemės sklypas Nr. 4400-4451-5800, aprašytas p. 2.1.
[registravimo pagrindas: 2016-12-14 Nacionalinės žemės tarnybos teritorinio skyriaus vedėjo sprendimas Nr. 28SK-1145-(14.28.110.)
Plotas: 5.3417 ha
[rašas galioja: Nuo 2016-12-21

10. Daikto registravimas ir kadastro žymos:

- 10.1. Kadastrinius matavimus atliko (kadastro žyma)
SIMONAS KUBILIUS
Daiktas: žemės sklypas Nr. 4400-4451-5800, aprašytas p. 2.1.
[registravimo pagrindas: 2011-06-06 Kvalifikacijos pažymėjimas Nr. 2M-M-1311
2016-10-12 Nekilnojamojo daikto kadastro duomenų byla
[rašas galioja: Nuo 2016-12-21
- 10.2. Suformuotas naujas (daikto registravimas)
Daiktas: žemės sklypas Nr. 4400-4451-5800, aprašytas p. 2.1.
[registravimo pagrindas: 2016-12-14 Nacionalinės žemės tarnybos teritorinio skyriaus vedėjo sprendimas Nr. 28SK-1145-(14.28.110.)
[rašas galioja: Nuo 2016-12-21

11. Registro pastabos ir nuorodos: įrašų nėra

12. Kita informacija: įrašų nėra

13. Informacija apie duomenų sandoriui tikslinimą: įrašų nėra

2016-12-28 14:08:10

Dokumentą atspausdino
Registratorė

ILONA
ANDRIJAUSKIENĖ

Kopija tikra

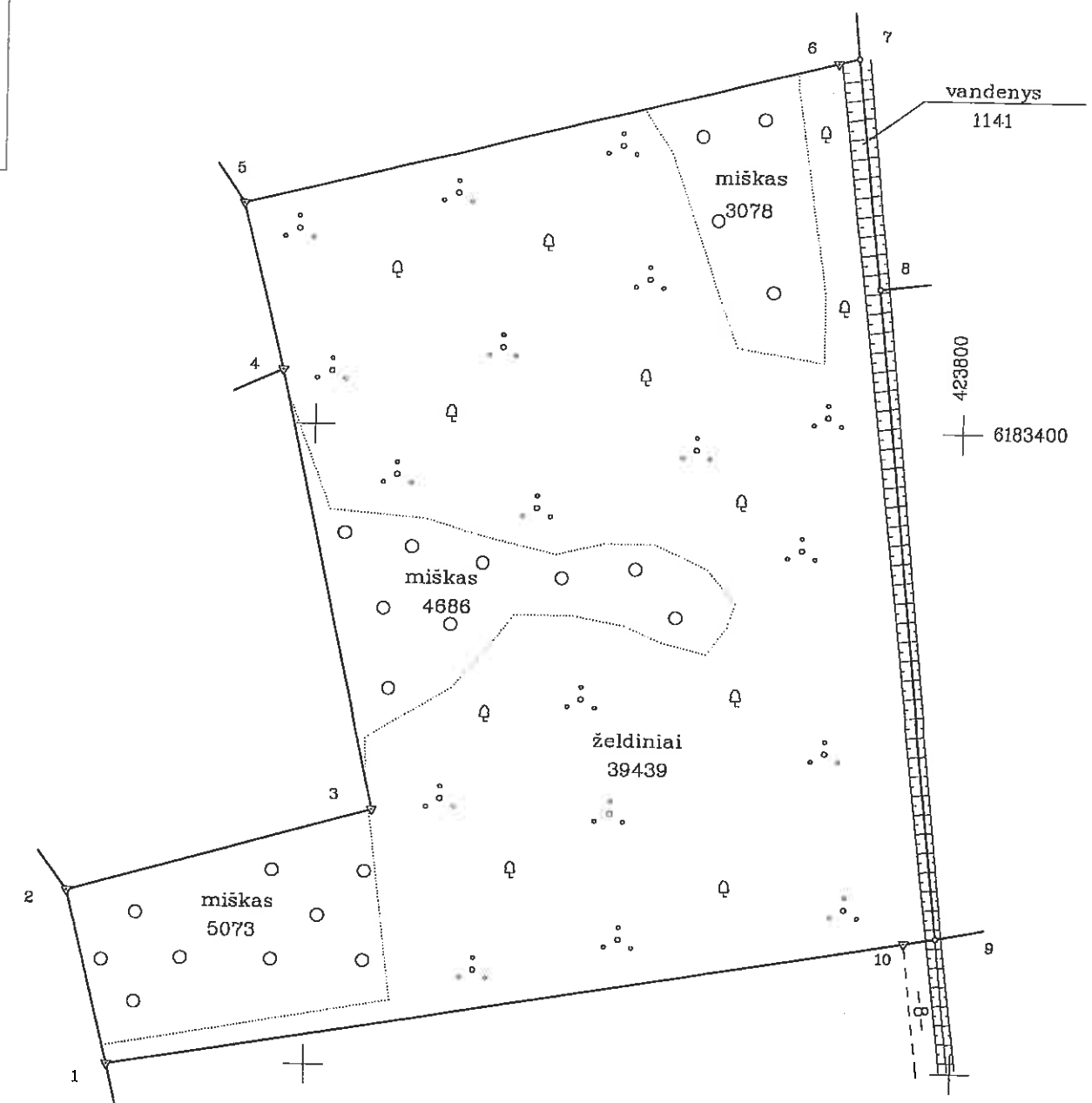
2017-05-17



Žemės sklypo išdėslymo schema

ŽEMĖS SKLYPO PLANAS M 1:2000

Sklypo plotas 53417 m²



Kadastro:	vieta	Dubėnų	blokas	sklypas
Žemės sklypo kadastro Nr. 5 4 1 0 0 0 0 5 008 1				

Gatvė, namo Nr.	Sklp. Proj. Nr. 675
Kaimas (miestelis)	Eizbės
Seniūnija	Šaukėnų
Miestas (rajonas)	Kelmės
Apskritis	Šiaulių

Gretimybė	Gretimio žemės sklypo kadastro Nr.	Pastabos
1-2	5410/0005:0128	
2-4	5410/0005:0145	
4-5	5410/0005:0038	
5-7	5410/0005:0156	
7-8	5410/0005:0032	
8-9	5410/0005:0070	
9-10		Vietinės reikšmės kelias (Šaukėnų sen.)
10-1	5410/0005:0104	

ŽEMĖS SKLYPO RIBOS
PAŽYMĖTOS KADASTRO ŽEMĖLAPYJE
2016.10.12
VI Registruotojas Kadastinis specialistas ekspertė
Ina Katkienė
(parašas) (parašas) (vardas, pavardė)

Su paženklinimais vietovėje žemės sklypo ribomis, aprašytomis 2016 m. rugsėjo mėn. 08 d. žemės sklypo paženklinimo-parodymo akte, ir nustatytu plotu sutinku:
Žemės savininkas (naudotojas):
VI Tytuvėnų miškų urėdija
(vardas, pavardė) (parašas) (data) 2016.10.14

Su paženklinimais vietovėje žemės sklypo ribomis, aprašytomis 2015 m. lapkričio mėn. 25 d. žemės sklypo paženklinimo-parodymo akte, ir nustatytu plotu sutinku:
Žemės savininkas (naudotojas):
VI Tytuvėnų miškų urėdija
(vardas, pavardė) (parašas) (data)

Nacionalinės žemės tarnybos prie ŽŪM
Kelmės skyrius
Nacionalinės žemės tarnybos prie ŽŪM
Kelmės skyrius
Patikrino: Algimantas Trušas
SUDERINTA: (Pareigų pavadinimas) (Parašas) (Vardas ir pavardė) (Data)
2016-11-24
Arvydas A. V. (Pareigų pavadinimas) (Parašas) (Vardas ir pavardė) (Data)

Pareigos	Parašas	Vardas, pavardė	Data
SEKTORIAUS VADOVAS		ARTURAS SAURUSEVIČIUS	2016.10.12
DARBŲ VADOVAS		VYTAUTAS SAKALAUSKAS	2016.10.12
MATININKAS		SIMONAS KUBILIUS	2016.10.12

Linijų anotacijų lentelė	
Gretimybė	Atstumas
1-2	55.83
2-3	96.97
3-4	139.70
4-5	53.05
5-6	188.06
6-7	6.63
7-8	71.79
8-9	203.24
9-10	9.80
10-1	249.26

ŽEMĖS SKLYPO PLANAS M 1:2000

Sklypo plotas 53417 m²

Žemės sklypo kadastro Nr. 54100005

KOORDINAČIŲ ŽINIARASTIS

Koordinatų sistema LKS-94							
Taško Nr.	Kodas	X	Y	Taško Nr.	Kodas	X	Y
1	R	6183199.08	423539.25				
2	R	6183253.30	423526.03				
3	R	6183280.10	423619.22				
4	R	6183416.70	423589.96				
5	R	6183488.19	423577.21				
6	R	6183514.19	423759.55				
7	R	6183515.81	423785.98				
8	R	6183444.41	423773.47				
9	R	6183242.28	423794.68				
10	R	6183240.64	423785.02				
SKLYPO CENTRO KOORDINATĖS							
Koordinatų sistema		Koordinatės X/Y					
Valstybinė		X=6183338					
LKS-1994		Y=423696					
Žiniaraštį sudarė		SIMONAS KUBILIUS		2M-M-1311		2016.10.12	
		(parašas)		(vardas ir pavardė)		(data)	
				(kvalifikacijos pažymėjimo Nr.)			

Ištrauka iš Lietuvos Administracinių teisų pažeidimų kodekso:

47 straipsnis. Pastovių žemėnaudos riboženklų sunaikinimas arba gadinimas – užtraukia baudą nuo septyniasdešimt dviejų iki vieno šimto keturiasdešimt keturių eurų.

Duomenys apie žemės naudojimo apribojimus			
Eil. Nr.	Kodas	Apribojimai	Žemės plotas, m ²
1	2	3	4
1	21	XXI. Žemės sklypai, kuriuose įrengtos valstybei priklausančios melioracijos sistemos bei įrenginiai	53417
2	26	XXVI. Miško naudojimo apribojimai	12837

Kopija tikra

Nacionalinės žemės tarnybos
Kelmės regiono
padalinys

Arvydas Žukauskas

2017-05-17



SERVITUTAS			
Eil. Nr.	Kodas	Servituto rūšis	Plotas, m ²



NEKILNOJAMOJO TURTO REGISTRO CENTRINIO DUOMENŲ BANKO IŠRAŠAS

2016-12-28 14:04:03

1. Nekilnojamojo turto registre įregistruotas turtas:

Registro Nr.: 44/2102972

Registro tipas: Žemės sklypas

Sudarymo data: 2016-12-20

Kelmės r. sav., Šaukėnų sen., Eizbės k.

Registro tvarkytojas: Valstybės įmonės Registrų centro Šiaulių filialas

2. Nekilnojamieji daiktai:

2.1.

Žemės sklypas

Kelmės r. sav., Šaukėnų sen., Eizbės k.

Unikalus daikto numeris: 4400-4451-5755

Žemės sklypo kadastro numeris ir kadastro

vietovės pavadinimas: 5410/0005:94 Dubėnų k.v.

Daikto pagrindinė naudojimo paskirtis: Miškų ūkio

Žemės sklypo naudojimo būdas: Ūkinių miškų sklypai

Žemės sklypo plotas: 0.7494 ha

Miško žemės plotas: 0.1818 ha

Kelių plotas: 0.2026 ha

Kitos žemės plotas: 0.3650 ha

Matavimų tipas: Žemės sklypas suformuotas atliekant kadastrinius matavimus

Indeksuota žemės sklypo vertė: 896 Eur

Indeksuota miško vertė: 896 Eur

Indeksuota miško medynų vertė: 816 Eur

Žemės sklypo vertė: 220 Eur

Miško žemės ir medynų vertė: 220 Eur

Miško medynų vertė: 170 Eur

Vidutinė rinkos vertė: 1780 Eur

Vidutinės rinkos vertės nustatymo data: 2016-10-12

Vidutinės rinkos vertės nustatymo būdas: Masinis vertinimas

Kadastro duomenų nustatymo data: 2016-10-12

3. Daikto priklausiniai iš kito registro: įrašų nėra

4. Nuosavybė:

4.1.

Nuosavybės teisė

Savininkas: LIETUVOS RESPUBLIKA, a.k. 111105555

Daiktas: žemės sklypas Nr. 4400-4451-5755, aprašytas p. 2.1.

Įregistravimo pagrindas: 2016-12-14 Nacionalinės žemės tarnybos teritorinio skyriaus vedėjo sprendimas Nr. 28SK-1146-(14.28.110.)

Įrašas galioja: Nuo 2016-12-28

5. Valstybės ir savivaldybių žemės patikėjimo teisė:

5.1.

Valstybinės žemės patikėjimo teisė

Patikėtinis: Nacionalinė žemės tarnyba prie Žemės ūkio ministerijos, a.k. 188704927

Daiktas: žemės sklypas Nr. 4400-4451-5755, aprašytas p. 2.1.

Įregistravimo pagrindas: 2016-12-14 Nacionalinės žemės tarnybos teritorinio skyriaus vedėjo sprendimas Nr. 28SK-1146-(14.28.110.)

Įrašas galioja: Nuo 2016-12-28

6. Kitos daiktinės teisės:

6.1.

Kelio servitutas - teisė važiuoti transporto priemonėmis, naudotis pėsčiųjų taku, varyti galvijas (tarnaujantis)

Daiktas: žemės sklypas Nr. 4400-4451-5755, aprašytas p. 2.1.

Įregistravimo pagrindas: 2016-12-14 Nacionalinės žemės tarnybos teritorinio skyriaus vedėjo sprendimas Nr. 28SK-1146-(14.28.110.)

Plotas: 0.2026 ha

Įrašas galioja: Nuo 2016-12-28

7. Juridiniai faktai: įrašų nėra

8. Žymos: [rašų nėra]

9. Specialiosios žemės ir miško naudojimo sąlygos:

- 9.1. XXVI. Miško naudojimo apribojimai
Daiktas: žemės sklypas Nr. 4400-4451-5755, aprašytas p. 2.1.
[registravimo pagrindas: 2016-12-14 Nacionalinės žemės tarnybos teritorinio skyriaus vedėjo sprendimas Nr. 28SK-1146-(14.28.110.)]
Plotas: 0.1818 ha
[rašas galioja: Nuo 2016-12-21]
- 9.2. XXI. Žemės sklypai, kuriuose įrengtos valstybei priklausančios melioracijos sistemos bei įrenginiai
Daiktas: žemės sklypas Nr. 4400-4451-5755, aprašytas p. 2.1.
[registravimo pagrindas: 2016-12-14 Nacionalinės žemės tarnybos teritorinio skyriaus vedėjo sprendimas Nr. 28SK-1146-(14.28.110.)]
Plotas: 0.7494 ha
[rašas galioja: Nuo 2016-12-21]

10. Daikto registravimas ir kadastro žymos:

- 10.1. Kadastrinius matavimus atliko (kadastro žyma)
SIMONAS KUBILIUS
Daiktas: žemės sklypas Nr. 4400-4451-5755, aprašytas p. 2.1.
[registravimo pagrindas: 2011-06-06 Kvalifikacijos pažymėjimas Nr. 2M-M-1311
2016-10-12 Nekilnojamojo daikto kadastro duomenų byla
[rašas galioja: Nuo 2016-12-21]
- 10.2. Suformuotas naujas (daikto registravimas)
Daiktas: žemės sklypas Nr. 4400-4451-5755, aprašytas p. 2.1.
[registravimo pagrindas: 2016-12-14 Nacionalinės žemės tarnybos teritorinio skyriaus vedėjo sprendimas Nr. 28SK-1146-(14.28.110.)]
[rašas galioja: Nuo 2016-12-21]

11. Registro pastabos ir nuorodos: [rašų nėra]

12. Kita informacija: [rašų nėra]

13. Informacija apie duomenų sandoriui tikslinimą: [rašų nėra]

2016-12-28 14:04:03

Dokumentą atspausdino
Registratore

ILONA
ANDRIJAUSKIENĖ

Kopija tikra

2017-05-17



Žemės sklypo išdėstymo schema

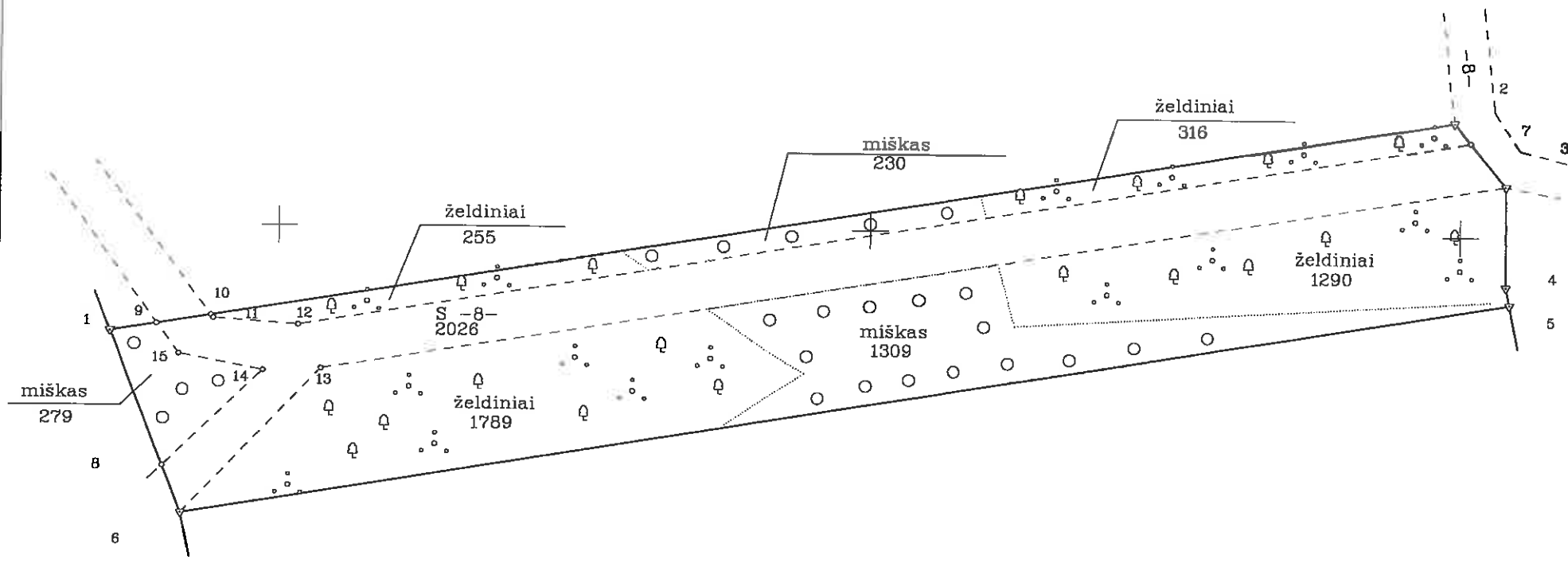
ŽEMĖS SKLYPO PLANAS M 1:1000

Sklypo plotas 7494 m²

Kadaštro:	vielovė	Dubėnų	blokas	sklypas
Žemės sklypo kadastro Nr: 5 4 1 0 0 0 0 5 0094				

Galvė, namo Nr.	Sktp. Proj. Nr. 875-1
Kaimas (miestelis)	Eizbės
Seniūnija	Šaukėnų
Miestas (rajonas)	Kelmės
Apskritis	Šiaulių

Gretimybė	Gretimio žemės sklypo kadastro Nr.	Pastabos
1-2	5410/0005:0104	
2-3		Vietinės rekšmes kelias (Šiaulėnų sen.)
3-5	5410/0005:0087	
5-6	5410/0005:0125	
6-1	5410/0005:0028	



ZEMĖS SKLYPO RIBOS PAŽYMĖTOS KADASTRO ŽEMĖLAPYJE
2016-10-14
VI Registrų departamentas prie LR Aukščiausiosios teisėjų kolegijos
Kadastro specialistė ekspertė
Ina Katkienė
(parašas) (vardas, pavardė)

Su paženklinimais vietovėje žemės sklypo ribomis, aprašytomis 2015 m. lapkričio mėn. 25 d. žemės sklypo paženklinimo-parodymo akte, ir nustatytu plotu sutinku:
Žemės savininkas (naudotojas):

VI Tytuvėnų miškų urėdija
(vardas, pavardė)

Su paženklinimais vietovėje žemės sklypo ribomis, aprašytomis 2016 m. rugpjūčio mėn. 8 d. žemės sklypo paženklinimo-parodymo akte, ir nustatytu plotu sutinku:
Žemės savininkas (naudotojas):

VI Tytuvėnų miškų urėdija
(vardas, pavardė)

Nacionalinės žemės tarnybos prie ŽŪM
Kelmės skyrius

Nacionalinės žemės tarnybos prie ŽŪM
Kelmės skyrius
Aiginantės Trušas
(Parašas) (vardas, pavardė)

Patikrinęs: SUDERINTA: Nacionalinės žemės tarnybos prie ŽŪM
Kelmės skyrius
(Parašas) (vardas, pavardė)

A.V. (jeigu reikalingas turėti antspaudą nustatytas įstatymuose)
Anykščių žemės tarnybos

2016-11-24
2016-11-25
(Data)

KELPROJEKTAS

Parašas	Vardas, pavardė	Data
SEKTORIAUS VADOVAS	ARTURAS SAURUSEVIČIUS	2016.10.12
DARBŲ VADOVAS	Vytautas Sakalauskas	2016.10.12
MATININKAS	SIMONAS KUBILIUS	2016.10.12

Linijų anotacijų lentelė	
Gretimybė	Atstumas
1-2	230.04
2-3	13.97
3-4	17.08
4-5	3.13
5-6	227.72
6-1	33.41

ŽEMĖS SKLYPO PLANAS M 1:1000

Sklypo plotas 7494 m²

Žemės sklypo kadastro Nr. 54100005

KOORDINAČIŲ ŽINIARAŠTIS

Koordinatų sistema LKS-94							
Taško Nr.	Kodas	X	Y	Taško Nr.	Kodas	X	Y
1	R	6183051.80	423571.72				
2	R	6183119.45	423796.66				
3	R	6183108.71	423807.60				
4	R	6183091.63	423807.81				
5	R	6183088.58	423808.43				
6	R	6183050.68	423583.88				
7	S	6183116.03	423801.51				
8	S	6183058.78	423580.72				
9	S	6183083.10	423579.57				
10	S	6183084.62	423588.70				
11	S	6183084.13	423589.07				
12	S	6183083.15	423603.47				
13	S	6183075.69	423607.38				
14	S	6183075.27	423597.55				
15	S	6183077.97	423583.28				
SKLYPO CENTRO KOORDINATĖS							
Koordinatų sistema				Koordinatės X/Y			
Valstybinė LKS-1994				X=6183085 Y=423692			
Žiniaraštį sudarė		SIMONAS KUBILIUS		2M-M-1311		2016.10.12	
		(parašas)		(vardas ir pavardė)		(kvalifikacijos pažymėjimo Nr.)	
						(data)	

Ištrauka iš Lietuvos Administracinių teisčių pažeidimų kodekso:

47 straipsnis. Pastovių žemėnaudos riboženkių sunaikinimas arba gadinimas -- užtraukia baudą nuo septyniadesimt dviejų iki vieno šimto keturiasdešimt keturių eurų.

Duomenys apie žemės naudojimo apribojimus

Eil. Nr.	Kodas	Apribojimai	Žemės plotas, m ²
1	2	3	4
1	21	XXI. Žemės sklypai, kuriuose įrengtos vaistų bei priklausantių melioracijos sistemos bei įrenginiai	7494
2	26	XXVI. Miesto naudojimo apribojimai	1818

Kopija tikra

2017-05-12
Simonas Žukauskas
Kelmės apskr.
Kelmės r.
Kelmės m.
Kelmės sklypas
Nr. 2
Kelmės m. savivaldybės žemės ūkio mokykla

SERVITUTAS

Eil. Nr.	Kodas	Servituto rūšis	Plotas, m ²
1	214	Kelio servitutas - teisė važiuoti transporto priemonėmis, naudotis pėsčiųjų taku, varyti galvijus (tarnaujantis daiktas)	2926



NEKILNOJAMOJO TURTO REGISTRO CENTRINIO DUOMENŲ BANKO IŠRAŠAS

2016-12-21 08:15:41

1. Nekilnojamojo turto registre įregistruotas turtas:

Registro Nr.: 44/2101910

Registro tipas: Žemės sklypas

Sudarymo data: 2016-12-19

Kelmės r. sav., Tytuvėnų apylinkių sen., Bulavėnų k.

Registro tvarkytojas: Valstybės įmonės Registrų centro Šiaulių filialas

2. Nekilnojamieji daiktai:

2.1.

Žemės sklypas

Kelmės r. sav., Tytuvėnų apylinkių sen., Bulavėnų k.

Unikalus daikto numeris: 4400-4448-7407

Žemės sklypo kadastro numeris ir kadastro

vietovės pavadinimas: 5405/0001:41 Bulavėnų k.v.

Daikto pagrindinė naudojimo paskirtis: Miškų ūkio

Žemės sklypo naudojimo būdas: Ekosistemų apsaugos miškų sklypai

Žemės sklypo plotas: 6.4777 ha

Žemės ūkio naudmenų plotas viso: 2.0578 ha

iš jo: pievų ir natūralių ganyklų plotas: 2.0578 ha

Miško žemės plotas: 4.1768 ha

Kelių plotas: 0.0442 ha

Vandens telkinių plotas: 0.0270 ha

Kitos žemės plotas: 0.1719 ha

Žemės ūkio naudmenų našumo balas: 22.6

Matavimų tipas: Žemės sklypas suformuotas atliekant kadastrinius matavimus

Indeksuota žemės sklypo vertė: 6600 Eur

Indeksuota žemės sklypo vertė be miško: 723 Eur

Indeksuota miško vertė: 5877 Eur

Indeksuota miško medynų vertė: 5069 Eur

Žemės sklypo vertė: 2013 Eur

Sklypo vertė be miško žemės ir medynų: 452 Eur

Miško žemės ir medynų vertė: 1561 Eur

Miško medynų vertė: 1056 Eur

Vidutinė rinkos vertė: 9930 Eur

Vidutinės rinkos vertės nustatymo data: 2016-04-15

Vidutinės rinkos vertės nustatymo būdas: Masinis vertinimas

Kadastro duomenų nustatymo data: 2016-09-12

3. Daikto priklausiniai iš kito registro: įrašų nėra

4. Nuosavybė:

4.1.

Nuosavybės teisė

Savininkas: LIETUVOS RESPUBLIKA, a.k. 111105555

Daiktas: žemės sklypas Nr. 4400-4448-7407, aprašytas p. 2.1.

Įregistravimo pagrindas: 2016-12-07 Nacionalinės žemės tarnybos teritorinio skyriaus

vedėjo sprendimas Nr. 28SK-1088-(14.28.110.)

Įrašas galioja: Nuo 2016-12-21

5. Valstybės ir savivaldybių žemės patikėjimo teisė:

5.1.

Valstybinės žemės patikėjimo teisė

Patikėtinis: Nacionalinė žemės tarnyba prie Žemės ūkio ministerijos, a.k. 188704927

Daiktas: žemės sklypas Nr. 4400-4448-7407, aprašytas p. 2.1.

Įregistravimo pagrindas: 2016-12-07 Nacionalinės žemės tarnybos teritorinio skyriaus

vedėjo sprendimas Nr. 28SK-1088-(14.28.110.)

Įrašas galioja: Nuo 2016-12-21

6. Kitos daiktinės teisės :

6.1.

Kelio servitutas - teisė važiuoti transporto priemonėmis,
naudotis pėsčiųjų taku, varyti galvijas (tarnaujantis)
Daiktas: žemės sklypas Nr. 4400-4448-7407, aprašytas p. 2.1.
[registravimo pagrindas: 2016-12-07 Nacionalinės žemės tarnybos teritorinio skyriaus
vedėjo sprendimas Nr. 28SK-1088-(14.28.110.)
Plotas: 0.0442 ha
[rašas galioja: Nuo 2016-12-21

7. Juridiniai faktai: įrašų nėra

8. Žymos: įrašų nėra

9. Specialiosios žemės ir miško naudojimo sąlygos:

- 9.1. XXIX. Paviršinio vandens telkinių pakrantės apsaugos
juostos
Daiktas: žemės sklypas Nr. 4400-4448-7407, aprašytas p. 2.1.
[registravimo pagrindas: 2016-12-07 Nacionalinės žemės tarnybos teritorinio skyriaus
vedėjo sprendimas Nr. 28SK-1088-(14.28.110.)
Plotas: 3.1612 ha
[rašas galioja: Nuo 2016-12-19
- 9.2. XXIX. Paviršinio vandens telkinių apsaugos zonos
Daiktas: žemės sklypas Nr. 4400-4448-7407, aprašytas p. 2.1.
[registravimo pagrindas: 2016-12-07 Nacionalinės žemės tarnybos teritorinio skyriaus
vedėjo sprendimas Nr. 28SK-1088-(14.28.110.)
Plotas: 6.4777 ha
[rašas galioja: Nuo 2016-12-19
- 9.3. LII. Dirvožemio apsauga
Daiktas: žemės sklypas Nr. 4400-4448-7407, aprašytas p. 2.1.
[registravimo pagrindas: 2016-12-07 Nacionalinės žemės tarnybos teritorinio skyriaus
vedėjo sprendimas Nr. 28SK-1088-(14.28.110.)
Plotas: 2.0578 ha
[rašas galioja: Nuo 2016-12-19
- 9.4. XXXIV. Nacionaliniai ir regioniniai parkai
Daiktas: žemės sklypas Nr. 4400-4448-7407, aprašytas p. 2.1.
[registravimo pagrindas: 2016-12-07 Nacionalinės žemės tarnybos teritorinio skyriaus
vedėjo sprendimas Nr. 28SK-1088-(14.28.110.)
Plotas: 6.4777 ha
[rašas galioja: Nuo 2016-12-19
- 9.5. XXVI. Miško naudojimo apribojimai
Daiktas: žemės sklypas Nr. 4400-4448-7407, aprašytas p. 2.1.
[registravimo pagrindas: 2016-12-07 Nacionalinės žemės tarnybos teritorinio skyriaus
vedėjo sprendimas Nr. 28SK-1088-(14.28.110.)
Plotas: 4.1768 ha
[rašas galioja: Nuo 2016-12-19

10. Daikto registravimas ir kadastro žymos:

- 10.1. Kadastrinius matavimus atliko (kadastro žyma)
TOMAS ŽIOBAKAS
Daiktas: žemės sklypas Nr. 4400-4448-7407, aprašytas p. 2.1.
[registravimo pagrindas: 2008-06-11 Kvalifikacijos pažymėjimas Nr. 2M-M-250
2016-09-12 Nekilnojamojo daikto kadastro duomenų byla
[rašas galioja: Nuo 2016-12-19
- 10.2. Suformuotas naujas (daikto registravimas)
Daiktas: žemės sklypas Nr. 4400-4448-7407, aprašytas p. 2.1.
[registravimo pagrindas: 2016-12-07 Nacionalinės žemės tarnybos teritorinio skyriaus
vedėjo sprendimas Nr. 28SK-1088-(14.28.110.)
[rašas galioja: Nuo 2016-12-19

11. Registro pastabos ir nuorodos: įrašų nėra

12. Kita informacija: įrašų nėra

13. Informacija apie duomenų sandoriui tikslinimą: įrašų nėra

2016-12-21 08:15:41

Dokumentą atspausdino
Vyresnysis registratoriusKESTUTIS
TAUTAVIČIUS

Kopija tikra

Kaimiškojo žemės ūkio ir žuikų
skyriaus
vedėjas: J. M. / m /
Andreas Žukauskas

10/11-17-17





ŽEMĖS SKLYPO PLANAS M 1:2000

Sklypo plotas 64777 m²

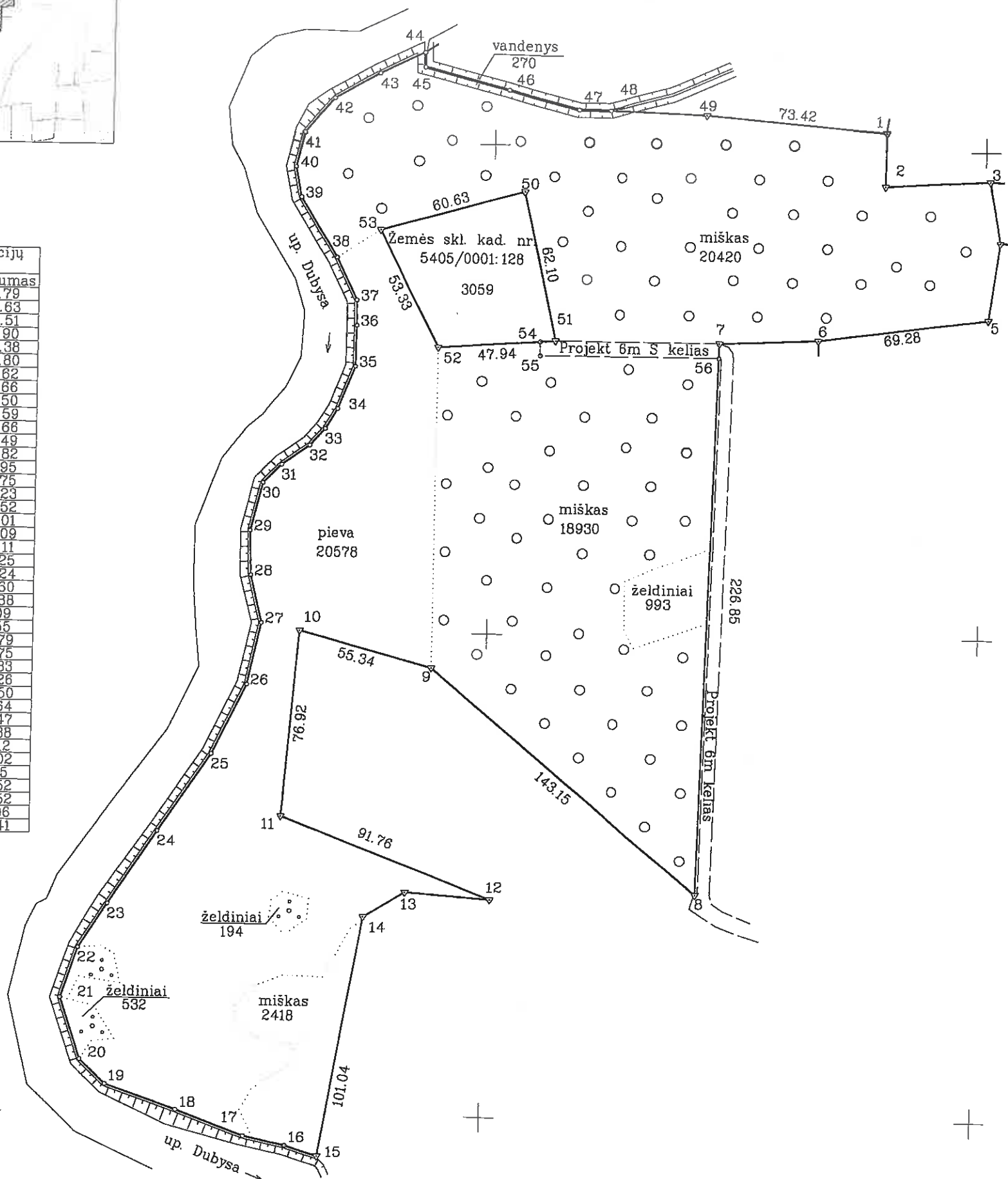
Kopija

Kadastro:	vietovė	Bulavėnai	blokas	sklypas
Žemės sklypo kadastro Nr. 5 4 0 5 0 0 0 1 0091				

Gatvė, namo Nr.	Skl. Projekt. Nr. 169-2
Kaimas (miestelis)	Bulavėnų
Seniūnija	Tytuvėnų apylinkių sen.
Miestas (rajonas)	Kelmės
Apskritis	Šiaulių

Gretimybė	Gretimo žemės sklypo kadastro Nr.	Pastabos
1-3	5405/0001:124	
3-4		Valstybinė žemė
4-6	5405/0001:127	
6-7		Valstybinė žemė
7-8		Projekt. kelias (Tytuvėnų apylinkių sen)
8-15		Valstybinė žemė
15-44		up. Dubysa
44-48	5405/1:159	
48-49-1		Valstybinė žemė
50-53-50	5405/0001:128	

Linijų anotacijų lentelė	
Gretimybė	Atstumas
2-1	21.79
3-2	42.63
4-3	25.51
5-4	31.90
7-6	40.38
13-12	34.80
14-13	19.62
16-15	13.66
17-16	17.50
18-17	29.59
19-18	30.66
20-19	14.49
21-20	26.82
22-21	21.95
23-22	21.75
24-23	36.23
25-24	38.52
26-25	32.01
27-26	26.09
28-27	20.11
29-28	18.25
30-29	20.24
31-30	10.60
32-31	13.88
33-32	9.09
34-33	9.55
35-34	18.79
36-35	16.75
37-36	10.33
38-37	19.26
39-38	28.50
40-39	12.64
41-40	14.47
42-41	18.38
43-42	21.12
44-43	20.02
45-44	6.05
46-45	35.52
47-46	29.52
48-47	13.06
49-48	39.41



ZEMĖS SKLYPO RIBOS
PAŽYMETOS KADASTRO ŽEMĖLAPYJE
2016-10-17
VI Registrų departamentas
Kadastro specialistė eksperte
Ma Katkienė
(pareigos) (parašas) (vardas, pavardė)

Su paženklinimais vietovėje žemės sklypo ribomis, aprašytomis 2015 m. rugsėjo mėn. 18 d. ir 2016 m. rugsėjo mėn. 09 d. žemės sklypo paženklinimo-parodymo akte, ir nustatytu plotu sutinku žemės savininkas (naudotojas).
VI Tytuvėnų miškų urėdija
(vardas, pavardė) (parašas) (data) 2016.10.17

Nacionalinės žemės tarnybos prie ŽŪM
Kelmės skyrius
Nacionalinės žemės tarnybos prie ŽŪM ministerijos
Kelmės skyrius
Patikrino: Algimantas Prusas
SUDERINTA: Nacionalinės žemės tarnybos prie ŽŪM
Kelmės skyrius
(Pareigų pavadinimas) (parašas) (Vardas ir pavardė)
Arvydas Žigustas
2016-10-11

KELPROJEKTAS			
Pareigos	Parašas	Vardas, pavardė	Data
SEKTORIAUS VADOVAS		ARTURAS SAURUSEVIČIUS	2016-09-12
DARBU VADOVAS		ARTURAS SAURUSEVIČIUS	2016-09-12
MATININKAS		TOMAS ŽIOBAKAS	2016-09-12

ŽEMĖS SKLYPO PLANAS M 1:2000

Sklypo plotas 64777 m²

Žemės sklypo kadastro Nr. 54050001

KOORDINAČIŲ ŽINIARAŠTIS

Koordinatų sistema LKS-94							
Taško Nr.	Kodas	X	Y	Taško Nr.	Kodas	X	Y
1	R	6158807.16	442159.59	39	R	6158777.73	441921.70
2	R	6158785.37	442159.33	40	R	6158790.12	441919.20
3	R	6158788.10	442201.87	41	R	6158804.17	441922.68
4	R	6158762.98	442206.31	42	R	6158818.25	441934.50
5	R	6158731.39	442201.89	43	R	6158828.56	441952.93
6	R	6158722.08	442133.24	44	R	6158837.29	441970.95
7	R	6158720.34	442092.90	45	R	6158831.24	441971.08
8	R	6158493.57	442086.81	46	R	6158822.27	442005.45
9	R	6158585.78	441977.31	47	R	6158814.67	442033.97
10	R	6158600.55	441923.98	48	R	6158814.64	442047.03
11	R	6158523.90	441917.53	49	R	6158813.27	442086.42
12	R	6158490.50	442003.00	50	R	6158781.18	442012.47
13	R	6158493.07	441983.30	51	R	6158720.52	442025.78
14	R	6158482.79	441951.59	52	R	6158717.21	441977.95
15	R	6158383.22	441934.43	53	R	6158764.89	441954.07
16	R	6158387.57	441921.48	54	S	6158720.09	442019.61
17	R	6158391.23	441904.37	55	S	6158714.42	442019.67
18	R	6158401.70	441876.69	56	S	6158714.34	442092.76
19	R	6158412.01	441847.82				
20	R	6158422.11	441837.43				
21	R	6158447.59	441829.07				
22	R	6158468.42	441835.98				
23	R	6158486.75	441847.69				
24	R	6158517.09	441867.50				
25	R	6158549.12	441888.89				
26	R	6158577.97	441902.76				
27	R	6158603.46	441908.32				
28	R	6158623.02	441903.67				
29	R	6158641.26	441903.15				
30	R	6158660.89	441908.09				
31	R	6158668.46	441915.51				
32	R	6158676.51	441926.82				
33	R	6158683.37	441932.79				
34	R	6158691.55	441937.72				
35	R	6158708.97	441944.76				
36	R	6158725.72	441945.05				
37	R	6158736.05	441944.93				
38	R	6158753.33	441936.42				

SKLYPO CENTRO KOORDINATĖS

Koordinatų sistema		Koordinatės X/Y	
Valstybinė LKS-1994		X=6158647 Y=442003	
Žiniaraštį sudarė		TOMAS ŽIOBAKAS (vardas ir pavardė) 2M-M-250 (kvalifikacijos pažymėjimo Nr.) 2016-09-12 (data)	

Ištrauka iš Lietuvos Administracinių teisinių pažeidimų kodekso:

47 straipsnis. Pastovių žemėnaudos riboženklų sunaikinimas arba gadinimas – užtraukia baudą nuo septyniadesimt iki vieno šimto keturiasdesimt keturių eurų.

Duomenys apie žemės naudojimo apribojimus

Em. Nr.	Kodas	Apribojimai	Žemės plotas, m ²
1	2	3	4
1	26	XXVI. Miško naudojimo apribojimai	41768
2	34	XXIV. Nacionaliniai ir regioniniai parkai	64777
3	52	III. Dirvožemio apsauga	20578
5	83	XXIX. Paviršinio vandens telkinių apsaugos zonos	64777
6	84	XXIX. Paviršinio vandens telkinių pakrantės apsaugos juostos	31612

Kopija tikra

Nacionalinis žemės kadastras
Kelmės skyrius
2017-05-17



SERVITUTAS

Em. Nr.	Kodas	Servituto rūšis	Plotas, m ²
1	214	Kelio servitutas – teisė važiuoti transporto priemonėmis, naudotis pėsčiųjų taku, varyti galvijus (iarnaujantis daiktas) (sandomo metu per sklypą projekt. nr. 163-2)	442



495-3
NEKILNOJAMOJO TURTO REGISTRO CENTRINIO DUOMENŲ BANKO IŠRAŠAS

2016-12-21 09:00:27

1. Nekilnojamojo turto registre įregistruotas turtas:

Registro Nr.: 44/2101739

Registro tipas: Žemės sklypas

Sudarymo data: 2016-12-19

Kelmės r. sav., Užvenčio sen., Čiotiškių k.

Registro tvarkytojas: Valstybės įmonės Registrų centro Šiaulių filialas

2. Nekilnojamieji daiktai:

2.1.

Žemės sklypas

Kelmės r. sav., Užvenčio sen., Čiotiškių k.

Unikalus daikto numeris: 4400-4448-7983

Žemės sklypo kadastro numeris ir kadastro

vietovės pavadinimas: 5474/0002:82 Ušnėnų k.v.

Daikto pagrindinė naudojimo paskirtis: Miškų ūkio

Žemės sklypo naudojimo būdas: Ūkinių miškų sklypai

Žemės sklypo plotas: 4.8631 ha

Miško žemės plotas: 4.8218 ha

Vandens telkinių plotas: 0.0413 ha

Matavimų tipas: Žemės sklypas suformuotas atliekant kadastrinius matavimus

Indeksuota žemės sklypo vertė: 6501 Eur

Indeksuota miško vertė: 6501 Eur

Indeksuota miško medynų vertė: 5453 Eur

Žemės sklypo vertė: 1791 Eur

Miško žemės ir medynų vertė: 1791 Eur

Miško medynų vertė: 1136 Eur

Vidutinė rinkos vertė: 7460 Eur

Vidutinės rinkos vertės nustatymo data: 2016-09-16

Vidutinės rinkos vertės nustatymo būdas: Masinis vertinimas

Kadastro duomenų nustatymo data: 2016-09-16

3. Daikto priklausiniai iš kito registro: įrašų nėra

4. Nuosavybė:

4.1.

Nuosavybės teisė

Savininkas: LIETUVOS RESPUBLIKA, a.k. 111105555

Daiktas: žemės sklypas Nr. 4400-4448-7983, aprašytas p. 2.1.

Įregistravimo pagrindas: 2016-12-07 Nacionalinės žemės tarnybos teritorinio skyriaus vedėjo sprendimas Nr. 28SK-1087-(14.28.110.)

Įrašas galioja: Nuo 2016-12-21

5. Valstybės ir savivaldybių žemės patikėjimo teisė:

5.1.

Valstybinės žemės patikėjimo teisė

Patikėtinis: Nacionalinė žemės tarnyba prie Žemės ūkio ministerijos, a.k. 188704927

Daiktas: žemės sklypas Nr. 4400-4448-7983, aprašytas p. 2.1.

Įregistravimo pagrindas: 2016-12-07 Nacionalinės žemės tarnybos teritorinio skyriaus vedėjo sprendimas Nr. 28SK-1087-(14.28.110.)

Įrašas galioja: Nuo 2016-12-21

6. Kitos daiktinės teisės : įrašų nėra

7. Juridiniai faktai: įrašų nėra

8. Žymos: įrašų nėra

9. Specialiosios žemės ir miško naudojimo sąlygos:

9.1.

XXVI. Miško naudojimo apribojimai

Daiktas: žemės sklypas Nr. 4400-4448-7983, aprašytas p. 2.1.
[registravimo pagrindas: 2016-12-07 Nacionalinės žemės tarnybos teritorinio skyriaus
vedėjo sprendimas Nr. 28SK-1087-(14.28.110.)

Plotas: 4.8218 ha
[rašas galioja: Nuo 2016-12-19

9.2.

II. Kelių apsaugos zonos

Daiktas: žemės sklypas Nr. 4400-4448-7983, aprašytas p. 2.1.
[registravimo pagrindas: 2016-12-07 Nacionalinės žemės tarnybos teritorinio skyriaus
vedėjo sprendimas Nr. 28SK-1087-(14.28.110.)

Plotas: 0.0981 ha
[rašas galioja: Nuo 2016-12-19

10. Daikto registravimas ir kadastro žymos:

10.1.

Kadastrinius matavimus atliko (kadastro žyma)

TOMAS ŽIOBAKAS

Daiktas: žemės sklypas Nr. 4400-4448-7983, aprašytas p. 2.1.
[registravimo pagrindas: 2008-06-11 Kvalifikacijos pažymėjimas Nr. 2M-M-250
2016-09-16 Nekiinujamojo daikto kadastro duomenų byla
[rašas galioja: Nuo 2016-12-19

10.2.

Suformuotas naujas (daikto registravimas)

Daiktas: žemės sklypas Nr. 4400-4448-7983, aprašytas p. 2.1.
[registravimo pagrindas: 2016-12-07 Nacionalinės žemės tarnybos teritorinio skyriaus
vedėjo sprendimas Nr. 28SK-1087-(14.28.110.)
[rašas galioja: Nuo 2016-12-19

11. Registro pastabos ir nuorodos: [rašų nėra

12. Kita informacija: [rašų nėra

13. Informacija apie duomenų sandoriui tikslinimą: [rašų nėra

2016-12-21 09:00:27

Dokumentą atspausdino
Vyresnysis registratorius

KESTUTIS
TAUTAVIČIUS

Kopija tikra
Nacionalinės žemės tarnybos teritorinio skyriaus
vedėjo sprendimas
Arvydas Žukauskas

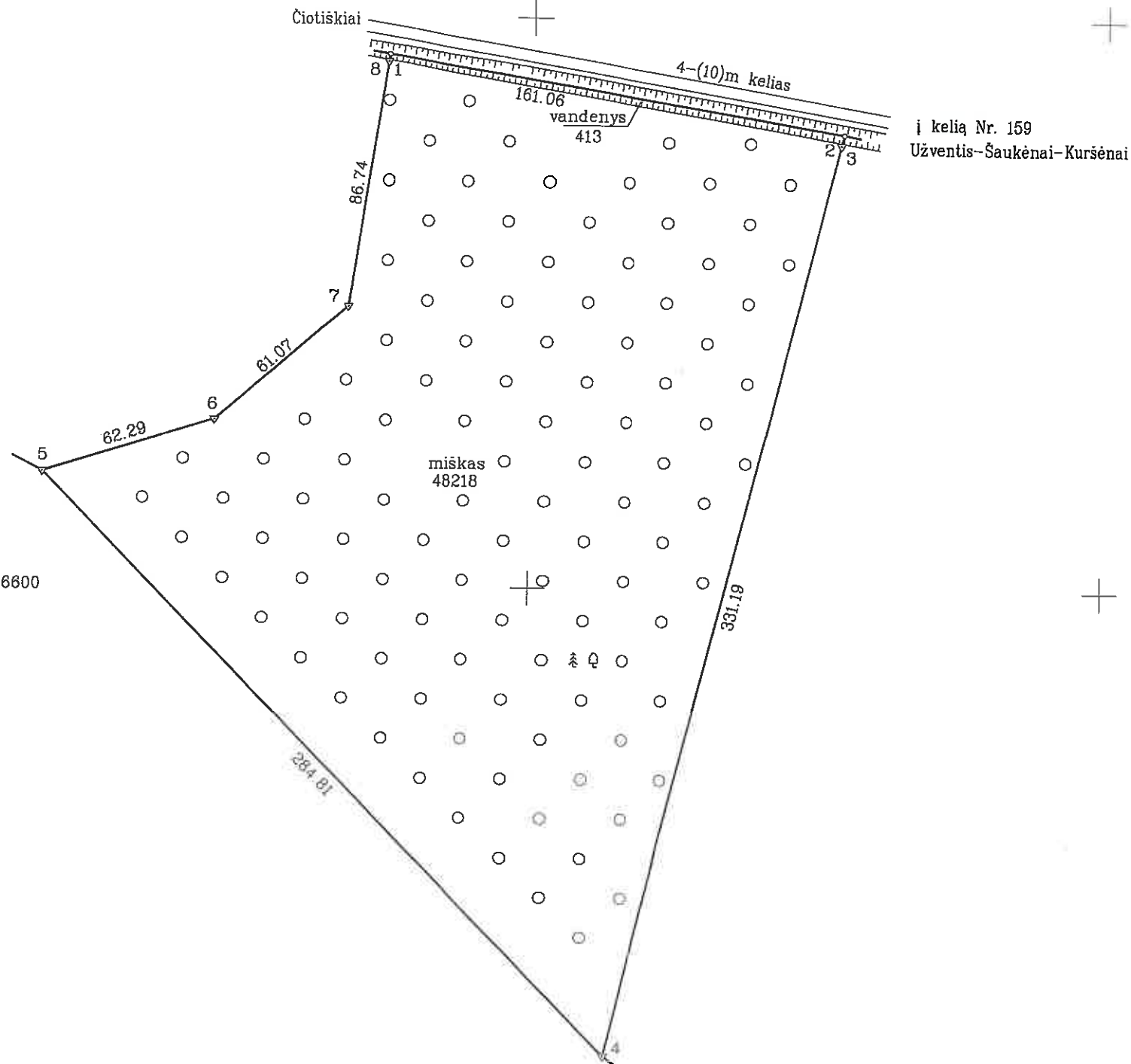

2017-03-17



ŽEMĖS SKLYPO PLANAS M 1:2000

Sklypo plotas 48631 m²

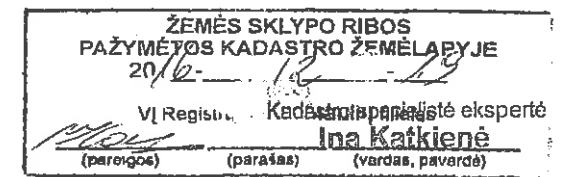
Kopija



Kadastro:	vieta	Užvenčio	blokas	sklypas
Žemės sklypo kadastro Nr:	5	4	7	4

Gatvė, namo Nr.	Skl. Projekt. Nr. 495-3
Kaimas (miestelis)	Čiutiškių
Seniūnija	Užvenčio
Miestas (rajonas)	Kelmės
Apskritis	Šiaulių

Gretimybė	Gretimų žemės sklypo kadastro Nr.	Pastabos
1-2		Vietinis kelias
2-4	5474/0002:236	
4-5	5474/0002:100	
5-8-1	5474/0002:235	



Su paženklintomis vietovėmis žemės sklypo ribomis, aprašytais 2015 m. lapkričio mėn. 18 d. ir 2016 m. rugsėjo mėn. 08 d. žemės sklypo paženklinio- parodymo akte, ir nustatyto ploto sutinku:
Žemės savininkas (naudotojas):
VI Tytuvėnų miškų urėdija
(vardas, pavardė) (parašas) (data) 2016.10.12

Nacionalinės žemės tarnybos prie ŽŪM
Kelmės skyriaus
Kelmės skyriaus vyresnysis specialistas
Patikrino: Algimantas Trušas
SUDERINTA: Kelmės skyriaus (Pareigų pavadinimas) (Parašas) (Vardas ir pavardė) (data) 2016-11-21
Arvydas Zukauskas

KELPROJEKTAS

Linijų anotacijų lentelė	
Gretimybė	Atstumas
2-3	3.90
8-1	2.58

Pareigos	Parašas	Vardas, pavardė	Data
SEKTORIAUS VADOVAS		ARTŪRAS SAURUSEVICIUS	2016-09-18
DARBU VADOVAS		VYTAUTAS SAKALAUSKAS	2016-09-18
MATININKAS		TOMAS ŽIOBAKAS	2016-09-18

ŽEMĖS SKLYPO PLANAS M 1:2000

Sklypo plotas 48631 m²

Žemės sklypo kadastro Nr. 54740002

KOORDINACIŲ ŽINIARAŠTIS

Koordinacių sistema LKS-94			
Taško Nr.	Kodas	X	Y
1	R	6186786.69	420749.34
2	R	6186759.96	420908.17
3	R	6186756.17	420907.24
4	R	6186434.60	420827.99
5	R	6186639.63	420630.30
6	R	6186658.33	420689.72
7	R	6186698.40	420735.81
8	R	6186784.14	420748.94

SKLYPO CENTRO KOORDINATĖS	
Koordinacių sistema	Koordinatės X/Y
Valstybinė LKS-1994	X=6186634 Y=420791

Žiniaraštį sudarė	TOMAS ŽIOBAKAS	2M-M-250	2016-09-16
	(parašas)	(kvalifikacijos pažymėjimo Nr.)	(data)

Ištrauka iš Lietuvos Administracinių teisių pažeidimų kodekso:
47 straipsnis. Pastovių žemėnaudos riboženklų sunaikinimas arba gadinimas – užtraukia baudą nuo septyniadesimt dviejų iki vieno šimto keturiasdesimt keturių eurų.

Duomenys apie žemės naudojimo apribojimus			
Ein. Nr	Kodas	Apribojimai	Žemės plotas, m²
1	2	3	4
1	2	II. Kelių apsaugos zonos	981
2	26	XXV. Miško naudojimo apribojimai	48218

Kopija tikra

Patvirtintas žemės naudojimo planas
Kelmės rajono
reidėjas
Tomas Žiobakas

2017-09-17



SERVITUTAS			
Ein. Nr	Kodas	Servituto rūšis	Plotas, m²



NEKILNOJAMOJO TURTO REGISTRO CENTRINIO DUOMENŲ BANKO IŠRAŠAS

2016-12-21 08:57:58

1. Nekilnojamojo turto registre įregistruotas turtas:

Registro Nr.: 44/2101738
Registro tipas: Žemės sklypas
Sudarymo data: 2016-12-19

Kelmės r. sav., Vaiguvo sen., Pakėvio k.
Registro tvarkytojas: Valstybės įmonės Registrų centro Šiaulių filialas

2. Nekilnojamieji daiktai:

2.1.

Žemės sklypas

Kelmės r. sav., Vaiguvo sen., Pakėvio k.

Unikalus daikto numeris: 4400-4448-7946

Žemės sklypo kadastro numeris ir kadastro

vietovės pavadinimas: 5401/0001:92 Akmenių k.v.

Daikto pagrindinė naudojimo paskirtis: Miškų ūkio

Žemės sklypo naudojimo būdas: Ūkinių miškų sklypai

Žemės sklypo plotas: 6.7949 ha

Miško žemės plotas: 6.7391 ha

Vandens telkinių plotas: 0.0558 ha

Matavimų tipas: Žemės sklypas suformuotas atliekant kadastrinius matavimus

Indeksuota žemės sklypo vertė: 6645 Eur

Indeksuota miško vertė: 6645 Eur

Indeksuota miško medynų vertė: 5678 Eur

Žemės sklypo vertė: 1787 Eur

Miško žemės ir medynų vertė: 1787 Eur

Miško medynų vertė: 1183 Eur

Vidutinė rinkos vertė: 8490 Eur

Vidutinės rinkos vertės nustatymo data: 2016-09-12

Vidutinės rinkos vertės nustatymo būdas: Masinis vertinimas

Kadastro duomenų nustatymo data: 2016-09-12

3. Daikto priklausiniai iš kito registro: įrašų nėra

4. Nuosavybė:

4.1.

Nuosavybės teisė

Savininkas: LIETUVOS RESPUBLIKA, a.k. 111105555

Daiktas: žemės sklypas Nr. 4400-4448-7946, aprašytas p. 2.1.

[registravimo pagrindas: 2016-12-07 Nacionalinės žemės tarnybos teritorinio skyriaus
vedėjo sprendimas Nr. 28SK-1091-(14.28.110.)

[rašas galioja: Nuo 2016-12-21

5. Valstybės ir savivaldybių žemės patikėjimo teisė:

5.1.

Valstybinės žemės patikėjimo teisė

Patikėtinis: Nacionalinė žemės tarnyba prie Žemės ūkio ministerijos,
a.k. 188704927

Daiktas: žemės sklypas Nr. 4400-4448-7946, aprašytas p. 2.1.

[registravimo pagrindas: 2016-12-07 Nacionalinės žemės tarnybos teritorinio skyriaus
vedėjo sprendimas Nr. 28SK-1091-(14.28.110.)

[rašas galioja: Nuo 2016-12-21

6. Kitos daiktinės teisės : įrašų nėra

7. Juridiniai faktai: įrašų nėra

8. Žymos: įrašų nėra

9. Specialiosios žemės ir miško naudojimo sąlygos:

9.1.

XXVI. Miško naudojimo apribojimai

Daiktas: žemės sklypas Nr. 4400-4448-7946, aprašytas p. 2.1.
[registravimo pagrindas: 2016-12-07 Nacionalinės žemės tarnybos teritorinio skyriaus
vedėjo sprendimas Nr. 28SK-1091-(14.28.110.)
Plotas: 6.7391 ha
[rašas galioja: Nuo 2016-12-19

10. Daikto registravimas ir kadastro žymos:

10.1. Kadastrinius matavimus atliko (kadastro žyma)
TOMAS ŽIOBAKAS

Daiktas: žemės sklypas Nr. 4400-4448-7946, aprašytas p. 2.1.
[registravimo pagrindas: 2008-06-11 Kvalifikacijos pažymėjimas Nr. 2M-M-250
2016-09-12 Nekilnojamojo daikto kadastro duomenų byla
[rašas galioja: Nuo 2016-12-19

10.2. Suformuotas naujas (daikto registravimas)

Daiktas: žemės sklypas Nr. 4400-4448-7946, aprašytas p. 2.1.
[registravimo pagrindas: 2016-12-07 Nacionalinės žemės tarnybos teritorinio skyriaus
vedėjo sprendimas Nr. 28SK-1091-(14.28.110.)
[rašas galioja: Nuo 2016-12-19

11. Registro pastabos ir nuorodos: įrašų nėra

12. Kita informacija: įrašų nėra

13. Informacija apie duomenų sandoriui tikslinimą: įrašų nėra

2016-12-21 08:57:58

Dokumentą atspausdino
Vyresnysis registratorius

KESTUTIS
TAUTAVIČIUS

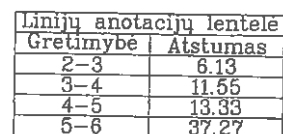
Kopija tikra

2017-05-17



Kopija

Gretimųybė	Gretimo žemės sklypo kadastro Nr.	Pastabos
1-3	5401/0001:383	
3-8		Valstybinė žemė
8-9		Projekt. kelias
9-1	5401/0001:145	



Nacionalinės žemės tarnybos prie ŽŪM
Kelmės skyrius

Nacionalinės žemės tarnybos prie ŽŪM Kelmės skyriaus
Patikrino: **Algimantas Trušas**

SUDERINTA: _____
(Pareigų pavadinimas) (Parašas)

2016-11-23

2016-11-25

(Data)

Arvydas Ankelevičius

KELPROJEKTAS

Pareigos	Parašas	Vardas, pavardė	Data
SEKTORIAUS VADOVAS	<i>[Signature]</i>	ARTURAS SAURUSEVIČIUS	2016-09-12
DARBŲ VADOVAS	<i>[Signature]</i>	VYTAUTAS SAKALAUSKAS	2016-09-12
MATININKAS	<i>[Signature]</i>	TOMAS ŽIOBAKAS	2016-09-12

ŽEMĖS SKLYPO PLANAS M 1:2000

Sklypo plotas 67949 m²

Žemės sklypo kadastro Nr. 54010001

KOORDINACIŲ ŽINIARAŠTIS

Koordinacių sistema LKS-94							
Taško Nr.	Kodas	X	Y	Taško Nr.	Kodas	X	Y
1	R	6173267.90	427163.79				
2	R	6173471.26	427344.63				
3	R	6173475.84	427348.70				
4	R	6173465.07	427352.86				
5	R	6173453.72	427359.85				
6	R	6173423.59	427381.79				
7	R	6173294.84	427479.37				
8	R	6173222.04	427517.32				
9	R	6173088.45	427407.23				
SKLYPO CENTRO KOORDINATĖS							
Koordinacių sistema				Koordinatės X/Y			
Valstybinė LKS-1994				X=6173272 Y=427352			
Žiniaraštį sudarė		TOMAS ŽIOBAKAS		2M-M-250		2016-09-12	
		(vardas ir pavardė)		(kvalifikacijos pažymėjimo Nr.)		(data)	

Ištrauka iš Lietuvos Administracinių teisių pažeidimų kodekso:

47 straipsnis. Pastovių žemėnaudos riboženklų sunaikinimas arba gadinimas – užtraukia baudą nuo septyniadesimt dviejų iki vieno šimto keturiasdesimt keturių eurų.

Duomenys apie žemės naudojimo apribojimus			
Ein. Nr.	Kodas	Apribojimai	Žemės plotas, m ²
1	2	3	4
1	26	XXVI. Miško naudojimo apribojimai	67391

Kopija tikra

Nacionalinės žemės tarnybos prie ŽŪK
Kelmės skyriaus
vadėjas

Arvydas Žukauskas

2017-05-17



SERVITUTAS			
Ein. Nr.	Kodas	Servituto rūšis	Plotas, m ²



NEKILNOJAMOJO TURTO REGISTRO CENTRINIO DUOMENŲ BANKO IŠRAŠA

2016-12-21 15:32:3

1. Nekilnojamojo turto registre [registruotas turtas:

Registro Nr.: 44/2102956

Registro tipas: Žemės sklypas

Sudarymo data: 2016-12-20

Kelmės r. sav., Vaiguvos sen., Kilonių k.

Registro tvarkytojas: Valstybės įmonės Registrų centro Šiaulių filialas

2. Nekilnojamieji daiktai:

2.1.

Žemės sklypas

Kelmės r. sav., Vaiguvos sen., Kilonių k.

Unikalus daikto numeris: 4400-4450-8930

Žemės sklypo kadastro numeris ir kadastro

vietovės pavadinimas: 5480/0001:38 Vaiguvos k.v.

Daikto pagrindinė naudojimo paskirtis: Miškų ūkio

Žemės sklypo naudojimo būdas: Ūkinių miškų sklypai

Žemės sklypo plotas: 2.5182 ha

Miško žemės plotas: 2.1946 ha

Vandens telkinių plotas: 0.0498 ha

Kitos žemės plotas: 0.2738 ha

Matavimų tipas: Žemės sklypas suformuotas atliekant kadastrinius matavimus

Indeksuota žemės sklypo vertė: 1928 Eur

Indeksuota miško vertė: 1928 Eur

Indeksuota miško medynų vertė: 1598 Eur

Žemės sklypo vertė: 539 Eur

Miško žemės ir medynų vertė: 539 Eur

Miško medynų vertė: 333 Eur

Vidutinė rinkos vertė: 2950 Eur

Vidutinės rinkos vertės nustatymo data: 2016-10-25

Vidutinės rinkos vertės nustatymo būdas: Masinis vertinimas

Kadastro duomenų nustatymo data: 2016-10-25

3. Daikto priklausiniai iš kito registro: įrašų nėra

4. Nuosavybė:

4.1.

Nuosavybės teisė

Savininkas: LIETUVOS RESPUBLIKA, a.k. 111105555

Daiktas: žemės sklypas Nr. 4400-4450-8930, aprašytas p. 2.1.

[registravimo pagrindas: 2016-12-05 Nacionalinės žemės tarnybos teritorinio skyriaus

vedėjo sprendimas Nr. 28SK-1105-(14.28.110.)

[rašas galioja: Nuo 2016-12-21

5. Valstybės ir savivaldybių žemės patikėjimo teisė:

5.1.

Valstybinės žemės patikėjimo teisė

Patikėtinis: Nacionalinė žemės tarnyba prie Žemės ūkio ministerijos, a.k. 188704927

Daiktas: žemės sklypas Nr. 4400-4450-8930, aprašytas p. 2.1.

[registravimo pagrindas: 2016-12-05 Nacionalinės žemės tarnybos teritorinio skyriaus

vedėjo sprendimas Nr. 28SK-1105-(14.28.110.)

[rašas galioja: Nuo 2016-12-21

6. Kitos daiktinės teisės :

6.1.

Kelio servitutas - teisė važiuoti transporto priemonėmis, varyti galvijus (viešpataujantis)

Daiktas: žemės sklypas Nr. 4400-4450-8930, aprašytas p. 2.1.

[registravimo pagrindas: 2016-12-05 Nacionalinės žemės tarnybos teritorinio skyriaus

vedėjo sprendimas Nr. 28SK-1105-(14.28.110.)

Aprašymas: per sklypą, kurio kadastro Nr. 5480/0001:352

[rašas galioja: Nuo 2016-12-21

7. Juridiniai faktai: įrašų nėra

9. Specialiosios žemės ir miško naudojimo sąlygos:

- 9.1. XXIX. Paviršinio vandens telkinių apsaugos juostos
Daiktas: žemės sklypas Nr. 4400-4450-8930, aprašytas p. 2.1.
[registravimo pagrindas: 2016-12-05 Nacionalinės žemės tarnybos teritorinio skyriaus vedėjo sprendimas Nr. 28SK-1105-(14.28.110.)]
Plotas: 0.133 ha
[rašas galioja: Nuo 2016-12-21]
- 9.2. XXIX. Paviršinio vandens telkinių apsaugos zonos
Daiktas: žemės sklypas Nr. 4400-4450-8930, aprašytas p. 2.1.
[registravimo pagrindas: 2016-12-05 Nacionalinės žemės tarnybos teritorinio skyriaus vedėjo sprendimas Nr. 28SK-1105-(14.28.110.)]
Plotas: 1.2972 ha
[rašas galioja: Nuo 2016-12-21]
- 9.3. XXVI. Miško naudojimo apribojimai
Daiktas: žemės sklypas Nr. 4400-4450-8930, aprašytas p. 2.1.
[registravimo pagrindas: 2016-12-05 Nacionalinės žemės tarnybos teritorinio skyriaus vedėjo sprendimas Nr. 28SK-1105-(14.28.110.)]
Plotas: 2.1946 ha
[rašas galioja: Nuo 2016-12-21]

10. Daikto registravimas ir kadastro žymos:

- 10.1. Kadastrinius matavimus atliko (kadastro žyma)
TOMAS ŽIOBAKAS
Daiktas: žemės sklypas Nr. 4400-4450-8930, aprašytas p. 2.1.
[registravimo pagrindas: 2008-06-11 Kvalifikacijos pažymėjimas Nr. 2M-M-250
2016-10-25 Nekilnojamojo daikto kadastro duomenų byla]
[rašas galioja: Nuo 2016-12-21]
- 10.2. Suformuotas naujas (daikto registravimas)
Daiktas: žemės sklypas Nr. 4400-4450-8930, aprašytas p. 2.1.
[registravimo pagrindas: 2016-12-05 Nacionalinės žemės tarnybos teritorinio skyriaus vedėjo sprendimas Nr. 28SK-1105-(14.28.110.)]
[rašas galioja: Nuo 2016-12-21]

11. Registro pastabos ir nuorodos: įrašų nėra

12. Kita informacija: įrašų nėra

13. Informacija apie duomenų sandorui tikslinimą: įrašų nėra

Dokumentą atspausdino Vyresnioji
registratorė



DAIVUTĖ
KEMEŽAITĖ


Kopija tikra



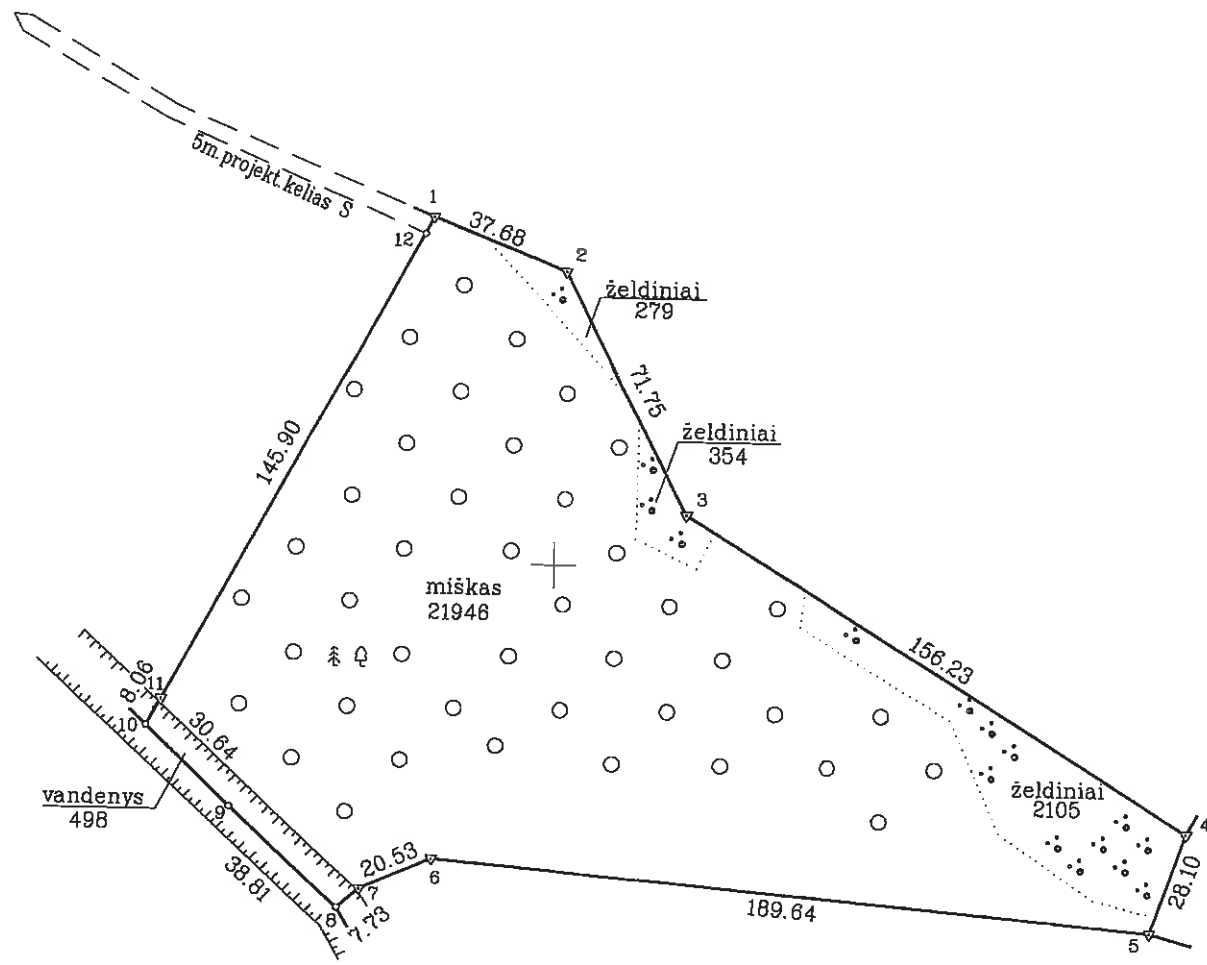
Kopija

ŽEMĖS SKLYPO PLANAS M 1:2000

Sklypo plotas 25182 m²



418400
6172400



ŽEMĖS SKLYPO PLANAS
PAŽYMĖTOS KADASTRO ŽEMĖLAPYJE
2016-11-24
Kadastro specialistė ekspertė
VI Registrų centras
A. V. (parašas)
(vardas, pavardė)

Kadastro:	vieta:	Vaiguvo	blokas	sklypas
Žemės sklypo kadastr. Nr.	5	4	8	0 0 0 0 1

Gatvė, namo Nr.	Skl. Projekt. Nr. 588-4
Kaimas (miestelis)	Kilonių
Seniūnija	Vaiguvo
Miestas (rajonas)	Kelmės
Apskritis	Šiaulių

Gretimybė	Gretimų žemės sklypo kadastr. Nr.	Pastabos
1-4	5480/0001:215	
4-5	5480/0001:76	
5-8		Skl. Projekt. Nr. 732-3
8-10	5401/0004:24	
10-11-1	5480/0001:352	

Su paženklinimais vietovėje žemės sklypo ribomis, aprašytomis 2015 m. lapkričio mėn 23 d. ir 2016 m. spalio 11 d. žemės sklypo paženklinimo-parodymo akte, ir nustatytu plotu sutinku: Žemės savininkas (naudotojas):

VI Tytuvėnų miškų urėdija (vardas, pavardė) (parašas) (data) 2016-11-10

Nacionalinės žemės tarnybos prie ŽŪM Kelmės skyriaus vyresnysis specialistas Kelmės skyrius
Patikrino: Algimantas Trušas
SUDERINTA: (Parašas) (vardas, pavardė) 2016-11-24
(Pareigų pavadinimas) (Parašas) (vardas, pavardė) 2016-11-25
Arvydas Žukauskas (jeigu reikalingas, turėti antspaudą nustatytose vietose)

KELPROJEKTAS			
Pareigos	Parašas	Vardas, pavardė	Data
SEKTORIAUS VADOVAS		ARTŪRAS SAURUSEVIČIUS	2016-10-25
PARBŲ VADOVAS		VYTAUTAS SAKALAUSKAS	2016-10-25
MATININKAS		TOMAS ŽIOBAKAS	2016-10-25

A. V.

ŽEMĖS SKLYPO PLANAS M 1:2000

Sklypo plotas 25182 m²

Žemės sklypo kadastro Nr. 54800001

KOORDINACIŲ ŽINIARAŠTIS

Koordinacių sistema LKS-94							
Taško Nr.	Kodas	X	Y	Taško Nr.	Kodas	X	Y
1	R	6172491.42	418566.62				
2	R	6172477.61	418601.68				
3	R	6172413.84	418634.57				
4	R	6172331.89	418767.58				
5	R	6172305.27	418758.57				
6	R	6172321.47	418569.62				
7	R	6172313.16	418550.85				
8	R	6172308.01	418545.08				
9	R	6172334.35	418516.58				
10	R	6172355.47	418494.38				
11	R	6172362.53	418498.26				
12	S	6172486.98	418564.33				
SKLYPO CENTRO KOORDINATĖS							
Koordinacių sistema				Koordinatės X/Y			
Valstybinė				X=6172375			
LKS-1994				Y=418612			
Žiniaraštį sudarė				TOMAS ŽILOBAKAS			
				2M-M-250			
				2016-10-25			

Ištrauka iš Lietuvos Administracinių teisių pažeidimų kodekso:

47 straipsnis. Pastovių žemėnaudos riboženklų sunaikinimas arba gadinimas - užtraukia baudą nuo septyniiasdešimt dviejų iki vieno šimto keturiasdešimt keturių eurų.

Duomenys apie žemės naudojimo apribojimus			
Ein. Nr	Kodas	Apribojimai	Žemės plotas, m²
1	2	3	4
1	28	XXVI. Miško naudojimo apribojimai	21946
2	63	XXIX. Paviršinio vandens telkinių apsaugos zonos	12972
3	64	XXIX. Paviršinio vandens telkinių pakrantės apsaugos juostos	1330

Kopija tikra

Nacionalinės žemės kadastrinės tarnybos

Keliasis el. paštas: zkm@zkm.lt

Arvydas Žukauskas

2017-05-17

Kadastrinė žemės sklypo planas

Kadastrinė žemės sklypo planas

Kadastrinė žemės sklypo planas

SERVITUTAS			
Ein. Nr	Kodas	Servituto rūšis	Plotas, m²
1	114	Kelio servitutas - teisė važiuoti transporto priemonėmis, naudotis pėsčiųjų taku, varyti galvijus (visų patalpinantis daiktas)	544

**LIETUVOS RESPUBLIKOS VYRIAUSYBĖS KANCELIARIJA
TEISĖS GRUPĖ**

IŠVADA

**DĖL LIETUVOS RESPUBLIKOS VYRIAUSYBĖS NUTARIMO „DĖL VALSTYBINĖS
MIŠKŲ ŪKIO PASKIRTIES ŽEMĖS SKLYPŲ PERDAVIMO PATIKĖJIMO TEISE
VALSTYBĖS ĮMONĖMS MIŠKŲ URĖDIJOMS“ PROJEKTO (TOLIAU – PROJEKTAS)
(TAP NR. 17-1622) (TAIS NR. 17-11278(2))**

2017-10-31 Nr.NV-2760

Vilnius

Įvertinę Projekto atitiktį įstatymams, Vyriausybės nutarimams bei teisės technikos reikalavimams, tačiau nevertindami Projekte pateiktų formalių žemės sklypų duomenų, jų atitikties registrų duomenims ir kitiems dokumentams, pažymime, kad esminių pastabų ir pasiūlymų neturime, tačiau atkreipiame dėmesį, kad valstybinės miškų ūkio paskirties žemės sklypai patikėjimo teise perduodami reorganizuojamoms valstybės įmonėms miškų urėdijoms, todėl siūlytina Projektą įvertinti teisėkūros ekonomiškumo principo aspektu.

Teisės grupės vyresnioji patarėja

Eglė Izokaitytė