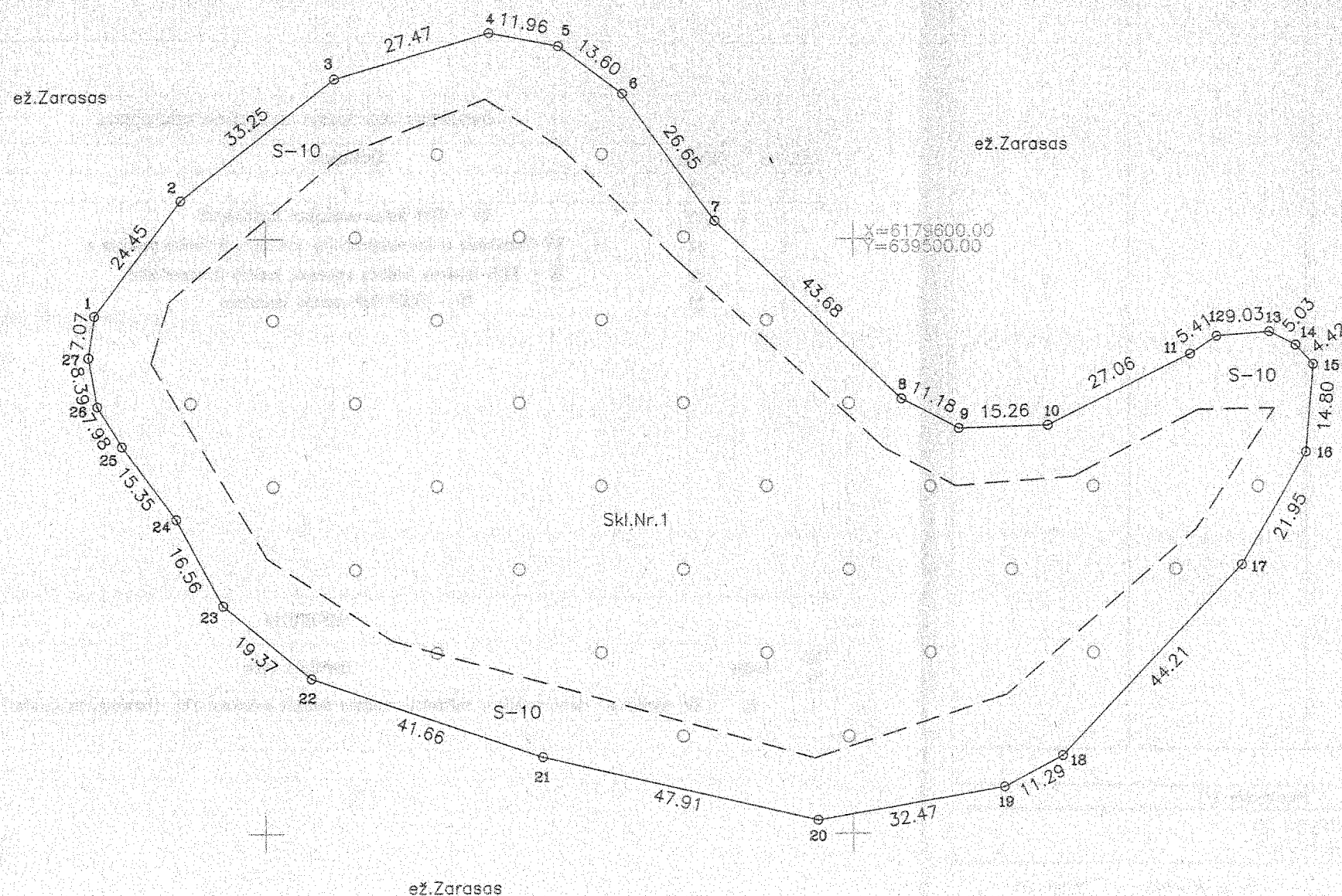


Sklypo plotas 16127 m²



SKLYPO RIBOS PAZYMĖTOS
KADASTRO ŽEMELAPYJE
VI REGISTRUOTOJO VIENOS FILIALO

Kadastro skyriaus
2010 m. 09 24

Gatve, namo Nr.	
Kaimas (miestelis)	
Seniūnija	Zarasų
Miestas (rajonas)	Zarasų
Apskritis	Utenos

[illegible]

CODEKINTA
Kadastro GIS grupės vedėjas

Romutis Valentukevičius

200. $\frac{9}{m}$ 2 04

Su paženklintomis vietovėje žemės sklypo ribomis, aprašytomis 2009 m. rugpjūčio mėn. 12 d. žemės sklypo paženklavimo-parodymo akte, ir nustatytu plotu sutinku: žemės savininkas (naudotojas):

(vards, pavardė) (parašas) (data)

Apšvietis, visuomenės apšvietėjas.

Utenos	apskritis viršininko administracijos žemės tvarkymo departamento
Zarasų	miesto (raiono) žemėtvarkos skyrius

Patikrinu: Vyr. specialistė Irena Petrauskienė
Suderino: Sk. vedėja Vida Kavaliauskienė
(pareigos) (parašas) (vardas, pavardė)

UAB" HIDROPROJEKTAS

LICENCIJOS NR.51G-43. IŠDUOTA 2003 03 10

LICENCIJOS NR.G-803-(43). IŠDUOTA 2008 09 25

Pareigos	Vardas, pavardė	Parašas	Data
Sk. viršininkas	S. Bagdonas	<i>[Signature]</i>	2009 10
Gr. vadovas	R. Gruodis	<i>[Signature]</i>	2009 10
J. inž.	A. Zvirzdinas	<i>[Signature]</i>	2009 10
J. inž.	R. Gruodienė	<i>[Signature]</i>	2009 10

A.V.

ŽEMĖS SKLYPO PLANAS M 1:1000

Sklypo plotas 16127 m²

Žemės sklypo kadastro Nr. 43800013

KOORDINAČIŲ ŽINIARAŠTIS

Koordinatų sistema		LKS-94					
Taško Nr.	Kodas	X	Y	Taško Nr.	Kodas	X	Y
1	R	6179587.00	639370.75				
2	R	6179606.50	639385.50				
3	R	6179627.06	639411.63				
4	R	6179634.75	639438.00				
5	R	6179632.50	639449.75				
6	R	6179624.50	639460.75				
7	R	6179603.00	639476.50				
8	R	6179573.00	639508.25				
9	R	6179568.00	639518.25				
10	R	6179568.50	639533.50				
11	R	6179580.50	639557.75				
12	R	6179583.50	639562.25				
13	R	6179584.25	639571.25				
14	R	6179582.00	639575.75				
15	R	6179578.75	639578.75				
16	R	6179564.00	639577.50				
17	R	6179545.00	639566.50				
18	R	6179513.00	639536.00				
19	R	6179507.75	639526.00				
20	R	6179502.25	639494.00				
21	R	6179512.75	639447.25				
22	R	6179526.00	639407.75				
23	R	6179538.25	639392.75				
24	R	6179552.75	639384.75				
25	R	6179565.00	639375.50				
26	R	6179571.75	639371.25				
27	R	6179580.00	639369.75				
SKLYPO CENTRO KOORDINATĖS							
Koordinatų sistema				Koordinatės X/Y			
Valstybinė LKS-1994				X=6179566.21 Y=639453.45			
Žiniaraštį sudarė		A.Žvirzdinas		2-M-M-269		2009.10	
		(parašas)		(kvalifikacijos pažymėjimo Nr.)		(data)	

Ištrauka iš Lietuvos Administracinių teisių pažeidimų kodekso:

47 straipsnis. Pastovių žemėnaudos riboženkių sunaikinimas arba gadinimas – užtraukia baudą nuo dviejų šimtų penkiasdešimties iki penkių šimtų litų.

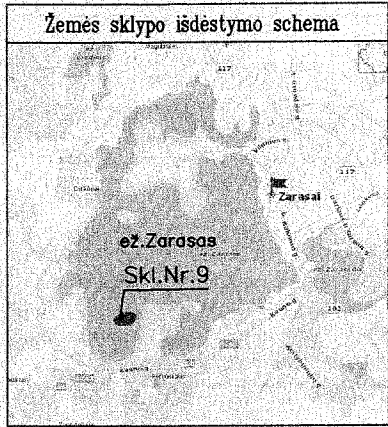
48 straipsnis. Geodezinio pagrindo punkto bei markseiderystės ženklų sunaikinimas arba gadinimas – užtraukia baudą nuo penkių šimtų iki vieno tūkstančio litų.

Duomenys apie žemės naudojimo apribojimus

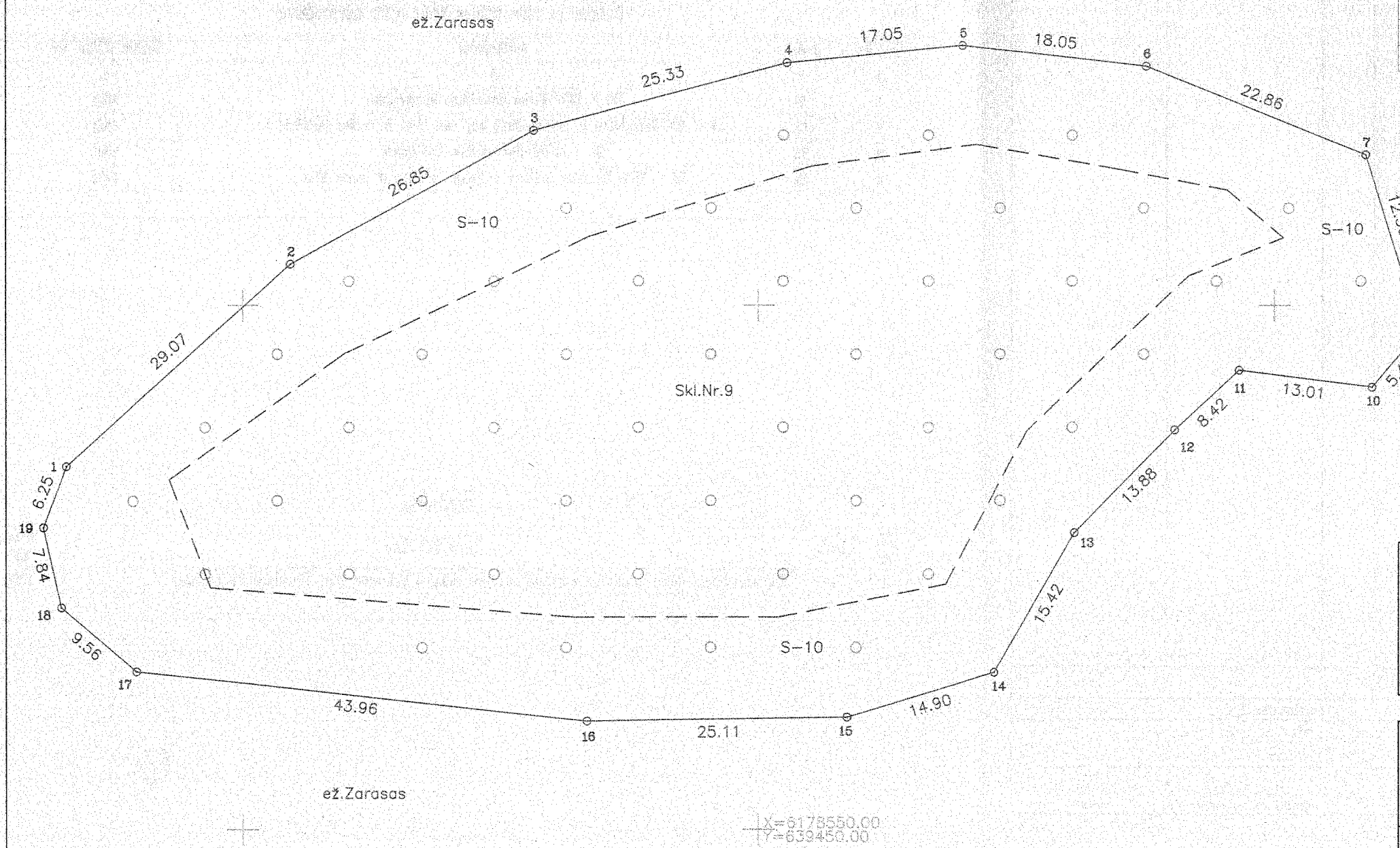
Eil. Nr.	Kodas	Apribojimai	Žemės plotas, m ²
1	2	3	4
1	26	26 - XXVI-Miško naudojimo apribojimai	16127
2	14	14 - XIV-Gamybinių ir komunalinių obj. san. aps. ir taršos poveikio z.	16127
3	29	29 - XXIX-Vandens telkinių apsaugos juostos ir zonos 10m.	5000
4	33	33 - XXXIII-Rekreacinės teritorijos	16127

SERVITUTAS

Eil. Nr.	Kodas	Servituto rūšis	Plotas, m ²
1	92	Kiti servitutai –teisė prieiti ir vaikščioti vandens telkinio pakrante 10m. (tarnaujantis daiktas)	5000



ŽEMĖS SKLYPO PLANAS M 1:500
Sklypo plotas 5821 m²



Kadastro:	vietovė	Zarasų m.	blokas	sklypas
	Žemės sklypo	kadastro Nr.	4 3 8 0 0 0 1 3	1

Gatvė, namo Nr.	
Kaimas (miestelis)	
Seniūnija	
Miestas (rajonas)	Zarasai
Apskritis	Utena


Gretimybė	Gretimų žemės sklypo kadastro Nr.	Pastabos
1-1		ež. Zarasai



Su paženkintomis vietovėje žemės sklypo ribomis, aprašytais 2009 m. rugpjūčio mėn. 14 d. žemės sklypo paženklinimo-parodymo akte, ir nustatytu plotu sutinku:
Žemės savininkas (naudotojas):

Apskritis viršininko administracija (parašas) (data)

Utena apskrities viršininko administracijos žemės tvarkymo departamento
Zarasai miesto (rajono) žemėtvarkos skyrius
Patikrino: Vyr. specialistė Irena Petrauskienė
Suderino: Sk. vedėja Vida Kavaliauskienė 2010-09-09
(pareigos) (parašas) (vardas, pavardė) (data)



UAB "HIDROPROJEKTAS"			
LICENCIJOS NR.51G-43, IŠDUOTA 2003 03 10			
LICENCIJOS NR.G-803-(43), IŠDUOTA 2008 09 25			
Pareigos	Vardas, pavardė	Parašas	Data
Sk. viršininkas	S. Bagdonas		2009 10 20
Gr. vadovas	R. Gruodis		2009 10 20
J. inž.	A. Žvirzdinas		2009 10 20
J. inž.	R. Gruodienė		2009 10 20

ŽEMĖS SKLYPO PLANAS M 1:500

Sklypo plotas 5821 m²

Žemės sklypo kadastro Nr. 43800013

KOORDINAČIŲ ŽINIARAŠTIS

Koordinatinių sistema LKS-94							
Taško Nr.	Kodas	X	Y	Taško Nr.	Kodas	X	Y
1	R	6178584.88	639382.87				
2	R	6178603.95	639404.64				
3	R	6178616.81	639428.21				
4	R	6178623.26	639452.70				
5	R	6178624.94	639469.67				
6	R	6178622.95	639487.61				
7	R	6178614.46	639508.84				
8	R	6178602.53	639512.57				
9	R	6178596.26	639513.03				
10	R	6178592.17	639509.48				
11	R	6178593.80	639496.57				
12	R	6178588.08	639490.39				
13	R	6178578.26	639480.58				
14	R	6178564.95	639472.79				
15	R	6178560.70	639458.51				
16	R	6178560.32	639433.40				
17	R	6178565.08	639389.70				
18	R	6178571.21	639382.36				
19	R	6178578.85	639380.62				
SKLYPO CENTRO KOORDINATĖS							
Koordinatinių sistema				Koordinatės X/Y			
Valstybinė LKS-1994				X=6178592.16 Y=639450.74			
Žiniaraštį sudarė				A.Žvirzdinas 2009 10 20 (parašas) (vardas ir pavardė) (kvalifikacijos pažymėjimo Nr.) (data)			

Duomenys apie žemės naudojimo apribojimus			
Eil. Nr.	Kodas	Apribojimai	Žemės plotas, m ²
1	2	3	4
1	26	26 - XXVI-Miško naudojimo apribojimai	5821
2	14	14 - XIV-Gamybinių ir komunalinių obj. san. aps. ir taršos poveikio z.	5821
3	33	33 - XXXIII-Rekreacinės teritorijos	5821
4	29	29 - XXIX-Vandens telkinių apsaugos juostos ir zonos 10m.	2750

SERVITUTAS			
Eil. Nr.	Kodas	Servituto rūšis	Plotas, m ²
1	92	Kiti servitutai - teisė prieiti ir vaikščioti vandens telkinio pakrante 10m. (tarnaujantis daiktas)	2750

Ištrauka iš Lietuvos Administracinių teisų pažeidimų kodekso:

47 straipsnis. Pastovių žemėnaudos riboženklų sunaikinimas arba gadinimas - užtraukia baudą nuo dviejų šimtų penkiasdešimties iki penkių šimtų litų.

48 straipsnis. Geodezinio pagrindo punkto bei markšneiderystės ženklų sunaikinimas arba gadinimas - užtraukia baudą nuo penkių šimtų iki vieno tūkstančio litų.

The map shows the parish territory of Zorņkalne, which is shaded in grey. It is bordered by several municipalities: Rūjiena to the north, Rēzekne to the east, and Krāslava to the south. Major roads are indicated by lines with numbers, including Rēzekne-Pļaviņas (A10), Rēzekne-Valmiera (A1), and Rēzekne-Valmiera (A2). The parish boundary is marked with a dashed line. The text 'Ski.Nr. 10' is written in the center of the parish territory, and 'Zorņkalne' is written near the eastern border. The map also shows various smaller roads and geographical features like rivers and lakes.

The map shows the ež. Zarasas area with a coordinate system. The X-axis is labeled X=6178700.00 and the Y-axis is labeled Y=640000.00. A dashed line represents a boundary or path. A crosshair indicates a specific location. The map includes a ski run (Ski.Nr.10) and a survey route marked with points 1 through 30. The survey route starts at point 1, goes to point 2, then 3, 4, 5, 6, 7, 8, 9, 10, 11, 12, 13, 14, 15, 16, 17, 18, 19, 20, 21, 22, 23, 24, 25, 26, 27, 28, 29, and ends at point 30. The ski run is marked with points 1 through 17. The map also shows a dashed line representing a boundary or path, and a crosshair indicating a specific location.

SKLYPO RIBOS PAŽYMETOS
KADASTRO ŽEMĖLAPYJE
VI REGISTRŲ CENTRO UTENOS FILIALAS

Kadastro specialistė *Lorant* D. Leščiuvienė
2014 m. 09 24 d.

Gatvė, namo Nr.	
Kaimas (miestelis)	
Seniūnija	
Miestas (rajonas)	Zarasai
Apskritis	Utena

200... 12 100d
 Romutis Valentukevičius
 Kadastru GIS grupės vedėjas
 KADASTRO TVARKYTOJAS
 Lietuvos Respublikos Registrų centras

(vendas, pavarde) (paraisas) (data)

Patikrinu: Vyr. specialistė Irena Petrauskienė
Suderinu: Sk. vedėja Vida Kavaliauskienė 2010-09-09

LICENCIJOS NR.51G-43, IŠDUOTA 2003 03 10
LICENCIJOS NR.G-803-(43), IŠDUOTA 2008 09 25

Pareigos	Vardas, pavardė	Parašas	Data
Sk. viršininkas	S. Bagdonas	<i>[Signature]</i>	2009 10
Gr. vadovas	R. Gruodis	<i>[Signature]</i>	2009 10
J. inž.	A. Žvirzdinas	<i>[Signature]</i>	2009 10
J. inž.	R. Gruodienė	<i>[Signature]</i>	2009 10 21

ŽEMĖS SKLYPO PLANAS M 1:1000

Sklypo plotas 9040 m²

Žemės sklypo kadastro Nr. 43800013

KOORDINAČIŲ ŽINIARAŠTIS

Koordinatinių sistema LKS-94							
Taško Nr.	Kodas	X	Y	Taško Nr.	Kodas	X	Y
1	R	6178724.41	639975.66				
2	R	6178730.10	639968.43				
3	R	6178737.93	639966.43				
4	R	6178749.45	639967.57				
5	R	6178758.03	639973.62				
6	R	6178764.43	639987.86				
7	R	6178771.13	640002.82				
8	R	6178765.56	640032.46				
9	R	6178754.39	640066.68				
10	R	6178747.35	640087.68				
11	R	6178734.05	640108.65				
12	R	6178722.15	640116.61				
13	R	6178677.65	640141.03				
14	R	6178663.28	640146.88				
15	R	6178652.44	640138.69				
16	R	6178644.62	640119.82				
17	R	6178636.67	640092.28				
18	R	6178646.77	640081.56				
19	R	6178667.80	640068.55				
20	R	6178685.57	640071.46				
21	R	6178711.87	640059.23				
22	R	6178732.56	640052.33				
23	R	6178737.25	640050.14				
24	R	6178740.97	640042.60				
25	R	6178741.95	640034.29				
26	R	6178743.10	640025.19				
27	R	6178743.26	640014.66				
28	R	6178741.22	640006.37				
29	R	6178737.45	639995.54				
30	R	6178729.93	639986.99				
SKLYPO CENTRO KOORDINATĖS							
Koordinatinių sistema				Koordinatės X/Y			
Valstybinė				X=6178725.24			
LKS-1994				Y=640077.92			
Žiniaraštį sudarė		A.Žvirzdinas		2M-M-269		2009 10	
		(parašas)		(kvalifikacijos pažymėjimo Nr.)		(data)	

Ištrauka iš Lietuvos Administracinių teisinių pažeidimų kodekso:

47 straipsnis. Pastovių žemėnaudos riboženklų sunaikinimas arba gadinimas - užtraukia baudą nuo dviejų šimtų penkiasdešimties iki penkių šimtų litų.

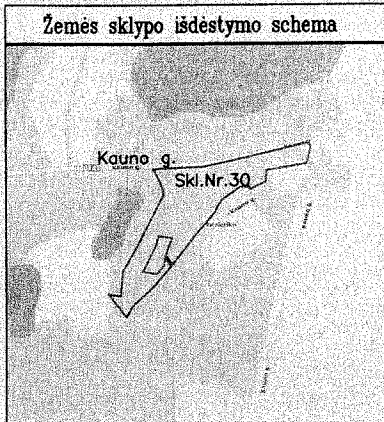
48 straipsnis. Geodezinio pagrindo punkto bei markšneiderystės ženklų sunaikinimas arba gadinimas - užtraukia baudą nuo penkių šimtų iki vieno tūkstančio litų.

Duomenys apie žemės naudojimo apribojimus

Eil. Nr.	Kodas	Apribojimai	Žemės plotas, m ²
1	2	3	4
1	14	14 - XIV-Gamybinių ir komunalinių obj. san. aps. ir taršos poveikio z.	9040
2	26	26 - XXVI-Miško naudojimo apribojimai	9040
3	29	29 - XXIX-Vandens telkinių apsaugos juostos ir zonos 10m.	3833
4	33	33 - XXXIII-Rekreacinės teritorijos	9040

SERVITUTAS

Eil. Nr.	Kodas	Servituto rūšis	Plotas, m ²
1	92	Kiti servitutai - teisė prieiti ir vaikščioti vandens telkinio pakrante 10m.(tarnaujantis daiktas)	3833




ŽEMĖS SKLYPO PLANAS M 1:2000

Sklypo plotas 38847 m²

Kadastro:	vietovė	Zarasų m.							blokas	sklypas
	Žemės sklypo	kadastro Nr.	4	3	8	0	0	0	0	9 16 d

Gatvė, namo Nr.	
Kaimas (miestelis)	
Seniūnija	Zarasai
Miestas (rajonas)	Zarasai
Apskritis	Utena

Gretimybė	Gretimio žemės sklypo kadastro Nr.	Pastabos
1-13		Kauno g.
13-15	4380/9:108	
15-17		kelias
17-23		LVF
23-24		kelias
24-33		LVF
33-36		kelias
36-39		LVF
39-1	4380/9:0000	ež.



Su paženklintomis vietovėse žemės sklypo ribomis, aprašytais 2010 m. balandžio mėn. 19 d. žemės sklypo paženklavimo-parodymo akte, ir nustatyto ploto sutinku: Žemės savininkas (naudotojas):

Apskritis viršininko administracija (vardas, pavardė) (parašas) (data)

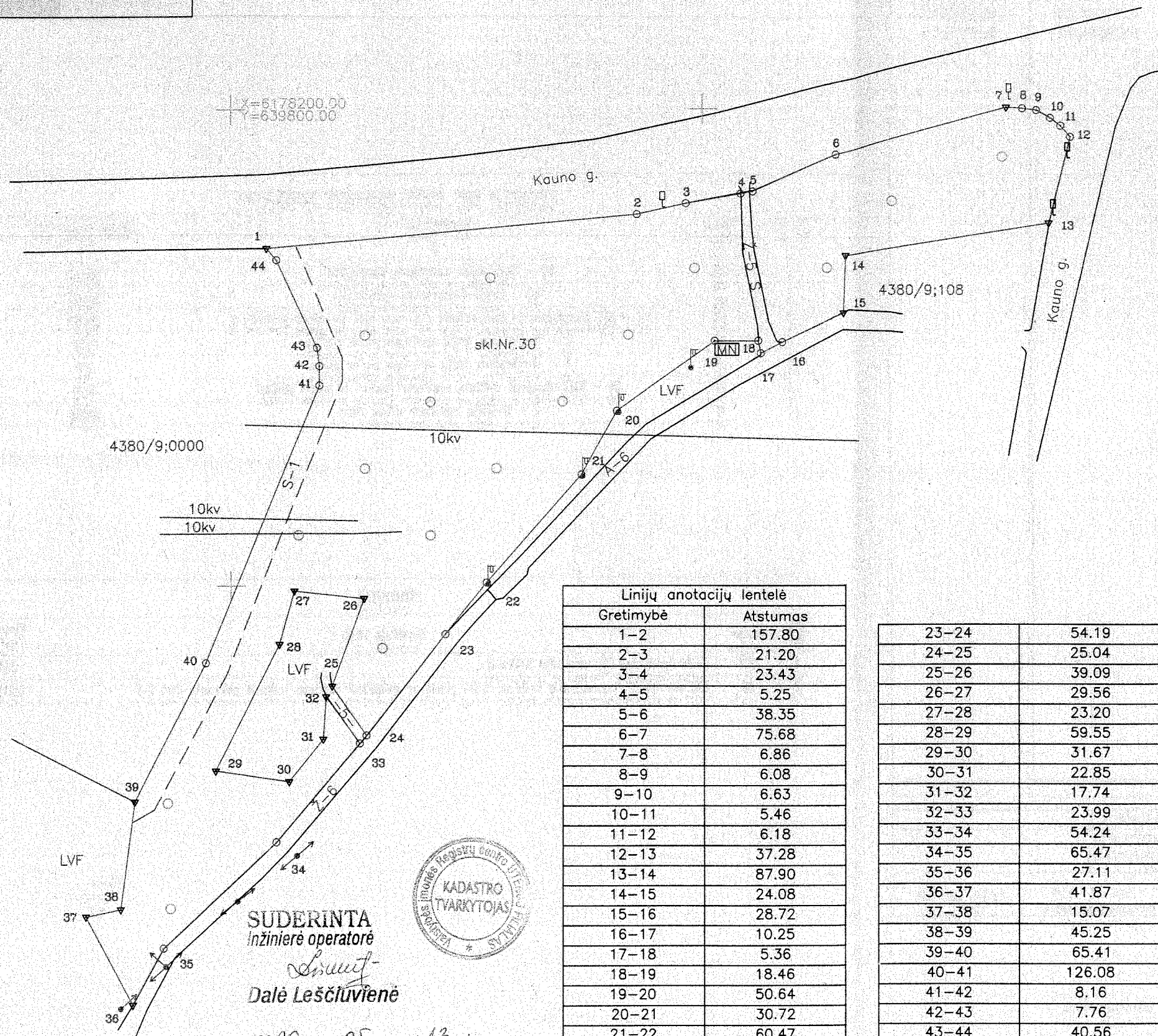
Utena apskritis viršininko administracijos žemės tvarkymo departamento
Zarasai miesto (rajonų) žemėtvarkos skyrius
Patikrino: Vyr. specialistas Irena Petrauskienė 2010-09-29
Suderino: Sk. vedėja Vida Kavaliauskienė 2010-09-29
(pareigos) (parašas) (vardas, pavardė) (data)

UAB "HIDROPROJEKTAS"

LICENCIJOS NR.51G-43 IŠDUOTA 2003 03 10

LICENCIJOS NR.G-803-(43) IŠDUOTA 2008 09 25

Pareigos	Vardas, pavardė	Parašas	Data
Sk. viršininkas	S. Bagdonas		2010 05 03
Gr. vadovas	R. Gruodis		2010 05 03
J. inž.	A. Baranauskas		2010 05 03
J. inž.	R. Gruodienė		2010 05 03



Linijų anotacijų lentelė	
Gretimybė	Atstumas
1-2	157.80
2-3	21.20
3-4	23.43
4-5	5.25
5-6	38.35
6-7	75.68
7-8	6.86
8-9	6.08
9-10	6.63
10-11	5.46
11-12	6.18
12-13	37.28
13-14	87.90
14-15	24.08
15-16	28.72
16-17	10.25
17-18	5.36
18-19	18.46
19-20	50.64
20-21	30.72
21-22	60.47
22-23	27.76

23-24	54.19
24-25	25.04
25-26	39.09
26-27	29.56
27-28	23.20
28-29	59.55
29-30	31.67
30-31	22.85
31-32	17.74
32-33	23.99
33-34	54.24
34-35	65.47
35-36	27.11
36-37	41.87
37-38	15.07
38-39	45.25
39-40	65.41
40-41	126.08
41-42	8.16
42-43	7.76
43-44	40.56
44-1	6.50

SUDERINTA
Inžinierė operatorė
Dalė Leščilvienė

200 70 m 05 13 d.



ŽEMĖS SKLYPO PLANAS M 1:2000


Sklypo plotas 38847 m²

Žemės sklypo kadastro Nr. 43800009164

KOORDINACIJŲ ŽINIARAŠTIS

Koordinacijų sistema LKS-94							
Taško Nr.	Kodas	X	Y	Taško Nr.	Kodas	X	Y
1	R	6178141.70	639815.24	42	R	6178092.30	639837.63
2	R	6178155.87	639972.40	43	R	6178099.99	639836.56
3	R	6178160.42	639993.11	44	R	6178138.79	639819.50
4	R	6178164.43	640016.19				
5	R	6178166.33	640021.36				
6	R	6178180.77	640056.47				
7	R	6178200.53	640129.52				
8	R	6178200.08	640136.37				
9	R	6178199.35	640142.41				
10	R	6178196.11	640148.20				
11	R	6178192.85	640152.58				
12	R	6178188.17	640156.62				
13	R	6178151.98	640147.66				
14	R	6178138.34	640060.82				
15	R	6178114.28	640059.96				
16	R	6178102.00	640034.00				
17	R	6178097.35	640024.87				
18	R	6178102.60	640023.77				
19	R	6178102.48	640005.31				
20	R	6178073.20	639963.99				
21	R	6178046.46	639948.86				
22	R	6178001.31	639908.64				
23	R	6177979.78	639891.11				
24	R	6177937.51	639857.20				
25	R	6177958.05	639842.87				
26	R	6177994.74	639856.36				
27	R	6177997.86	639826.97				
28	R	6177975.53	639820.66				
29	R	6177922.64	639793.29				
30	R	6177918.15	639824.64				
31	R	6177935.90	639839.03				
32	R	6177953.60	639840.25				
33	R	6177934.22	639854.39				
34	R	6177892.95	639819.20				
35	R	6177848.82	639770.84				
36	R	6177825.17	639757.58				
37	R	6177862.06	639737.77				
38	R	6177865.04	639752.54				
39	R	6177909.87	639758.68				
40	R	6177967.75	639789.15				
41	R	6178084.14	639837.63				

SKLYPO CENTRO KOORDINATĖS

Koordinacijų sistema		Koordinatės X/Y	
Valstybinė LKS-1994		X=6178078.11 Y=639922.40	
Žiniaraštį sudarė 		A. Baranauskas (vardas ir pavardė)	2M-M-816 (kvalifikacijos pažymėjimo Nr.)
			2010.05.03 (data)

Ištrauka iš Lietuvos Administracinių teisių pažeidimų kodekso:

47 straipsnis. Pastovių žemėnaudos riboženklų sunaikinimas arba gadinimas - užtraukia baudą nuo dviejų šimtų penkiasdešimties iki penkių šimtų litų.

48 straipsnis. Geodezinio pagrindo punkto bei markseiderystės ženklų sunaikinimas arba gadinimas - užtraukia baudą nuo penkių šimtų iki vieno tūkstančio litų.

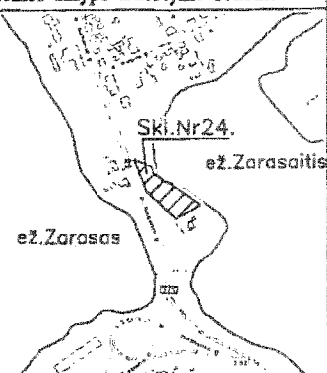
Duomenys apie žemės naudojimo apribojimus

Eil. Nr.	Kodas	Apribojimai	Žemės plotas, m²
1	2	3	4
1	26	26 - XXVI-Misko naudojimo apribojimai	38847
2	33	33 - XXXIII-Rekreacinės teritorijos	38847
3	14	14 - XIV-Gamybinių ir komunalinių obj. san. aps. ir taršos poveikio z.	38847
4	6	6 - VI-Elektros linijų apsaugos zonos po10m.	3906
5	6	6 - VI-Elektros linijų apsaugos zonos po2m.	311
6	29	29 - XXIX-Vandens telkinių apsaugos juostos ir zonos po10m.	2670
7	2	2 - II-Kelių apsaugos zonos 70m.	18899

SERVITUTAS

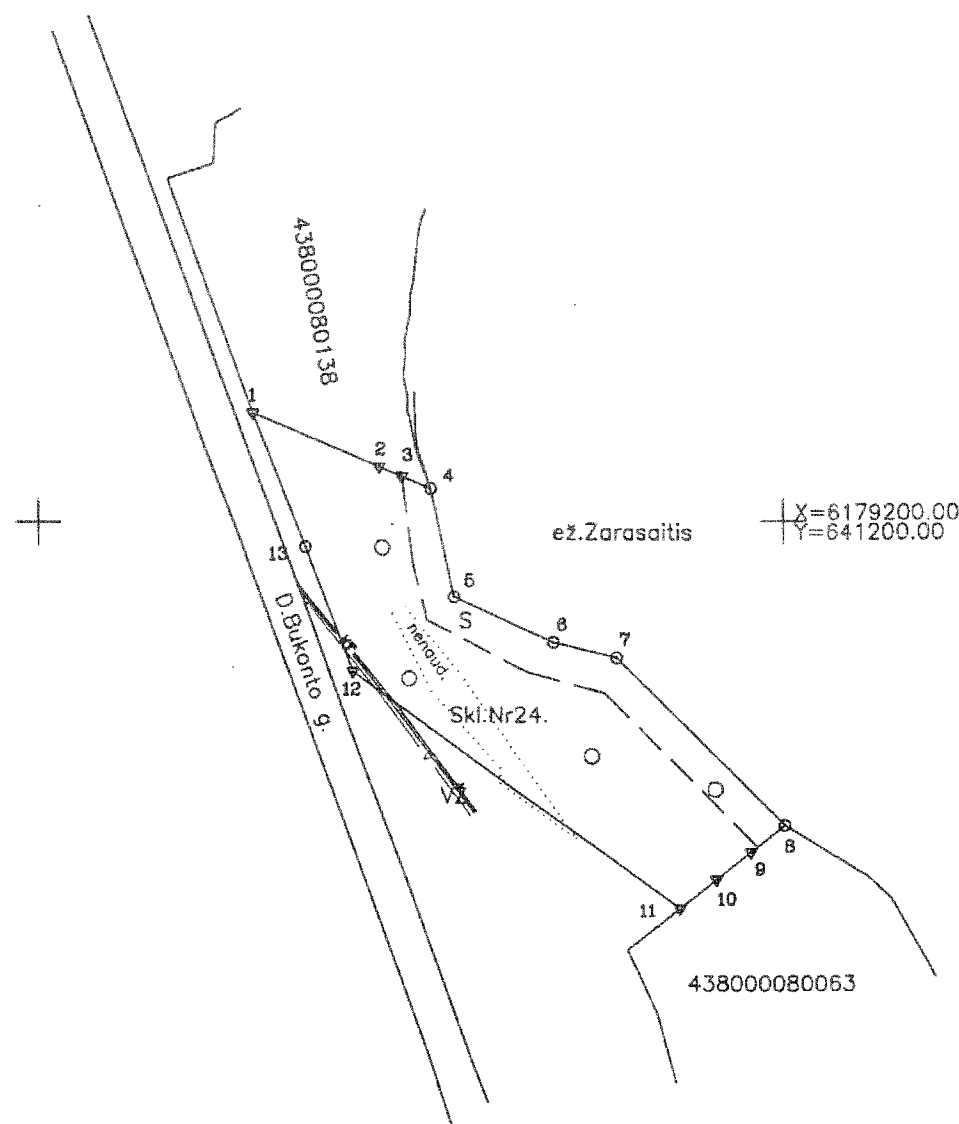
Eil. Nr.	Kodas	Servituto rūšis	Plotas, m²
1	201	Kelio servitutas (tarnaujantis daiktas)	330
2	10	Kiti servitutai (tarnaujantis daiktas) teisė prieiti ir vaikščioti vandens telkinio pakrante 10m.S-1	2670

Žemės sklypo išdėstymo schema



ŽEMĖS SKLYPO PLANAS M 1:2000

Sklypo plotas 6026 m²



Kadastro:	vieta	Zarasų m.	blokas	sklypas
	Žemės sklypo	kadastro Nr.	4 3 8 0 0 0 0 8	14

Gatvė, namo Nr.	
Kaimas (miestelis)	
Seniūnija	Zarasai
Miestas (rajonas)	Zarasai
Apskritis	Utena

Gretimybė	Gretimų žemės sklypo kadastro Nr.	Pastabos
1-4	4380/8:138	
4-8		ež. Zarasaitis
8-11	4380/8:63	
11-1		LVP

SKLYPO RIBOS PAŽYMĖTOS
KADASTRO ŽEMĖLAPYJE
VI REGISTRŲ CENTRO UTENOS FILIALAS
Vyresnioji kadastro specialistė Jurga Vasiljevičienė
2013 m. 14 d.

Su paženklinimais vietovėje žemės sklypo ribomis, aprašytomis 2009 m. rugsėjo mėn. 21 d. žemės sklypo paženklinimo-parodymo akte, ir nustatytu plotu sutinku žemės savininkas (naudotojas):

Lietuvos respublika (parašas) (data)

Linijų anotacijų lentelė	
Gretimybė	Atstumas
1-2	37.16
2-3	56.58
3-4	58.44
4-5	29.60
5-6	29.16
6-7	37.26
7-8	64.02
8-9	114.75
9-10	111.85
10-11	112.54
11-12	108.34
12-13	35.92
13-1	38.51

Valstybinės miškų tarnybos
Miškų kontrolės skyriaus
Utenos teritorinio poskyrio
vedėjas
Petras Galgatavičius

KOPIJA TIKRA
VI Registrų centro Utenos filialo
Registratore Dalia Šileikienė
2013 m. 12 mėn.

Nacionalinės žemės tarnybos prie ŽŪM
žemėtvarkos skyrius
Patikrinęs: V. Kavaliauskienė
Suderino: V. Kavaliauskienė
Vida Kavaliauskienė
2013-06-03

UAB "SWECO HIDROPROJEKTAS"
Įm. k. 132118698
Pareigos Vardas, pavardė, kvalifikacijos paž.Nr. Parašas Data
Gr. vadovas Rolandas Gruodis (2M-M-271) 2012 11 28
Inžinierius Almantas Baranauskas (2M-M-8180) 2012 11 28
Braižė Rasa Gruodienė 2012 11 28


ŽEMĖS SKLYPO PLANAS M 1:2000

Sklypo plotas 6026 m²

Žemės sklypo kadastro Nr. 43800008

KOORDINACIŲ ŽINIARAŠTIS

Koordinatų sistema LKS-94							
Taško Nr.	Kodas	X	Y	Taško Nr.	Kodas	X	Y
1	R	6179159.68	641084.51				
2	R	6179193.20	641071.60				
3	R	6179229.02	641057.47				
4	R	6179214.58	641091.71				
5	R	6179212.02	641097.77				
6	R	6179208.74	641105.55				
7	R	6179179.81	641111.85				
8	R	6179167.63	641138.34				
9	R	6179163.50	641155.10				
10	R	6179118.26	641200.40				
11	R	6179110.98	641191.18				
12	R	6179103.62	641181.89				
13	R	6179095.84	641172.05				

SKLYPO CENTRO KOORDINATĖS			
Koordinatų sistema		Koordinatės X/Y	
Valstybinė LKS-1994		X=6179156.64 Y=641114.66	
Žiniaraštį sudarė 	 A. Baranauskas (vardas ir pavardė)	2M-M-816 (kvalifikacijos patvirtinimo Nr.)
			2012 11 26 (data)

Ištrauka iš Lietuvos Administracinių teisų pažeidimų kodekso:

47 straipsnis. Pastovių žemėnaudos riboženklų sunaikinimas arba gadinimas - užtraukia baudą nuo dviejų šimtų penkiasdešimties iki penkių šimtų litų.

48 straipsnis. Geodezinio pagrindo punkto bei markšėderystės ženklų sunaikinimas arba gadinimas - užtraukia baudą nuo penkių šimtų iki vieno tūkstančio litų.

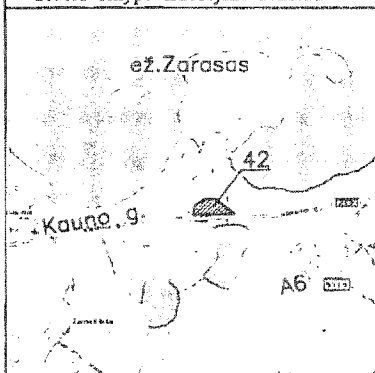
Duomenys apie žemės naudojimo apribojimus

Eil. Nr.	Kodas	Apribojimai	Žemės plotas, m ²
1	2	3	4
1	26	26 - XXVI-Miško naudojimo apribojimai	5250
2	33	33 - XXXIII-Rekreacinės teritorijos	6024
3	29	29 - XXIX-Vandens telkinių apsaugos juostos ir zonos 20m.	2970
4	2	2 - II-Kelių apsaugos zonos	5842
6	49	49 - XLIX-Vandentiekio, lietaus ir fekalinės kanalizacijos tinklų ir įrenginių apsaugos zonos	271

SERVITUTAS

Eil. Nr.	Kodas	Servituto rūšis	Plotas, m ²
1	92	Kiti servitutai - teisė prieiti ir vaikščioti vandens telkinio pakrante 20m. (tarnaujantis daiktas) S	2970

Žemės sklypo išdėstymo schema



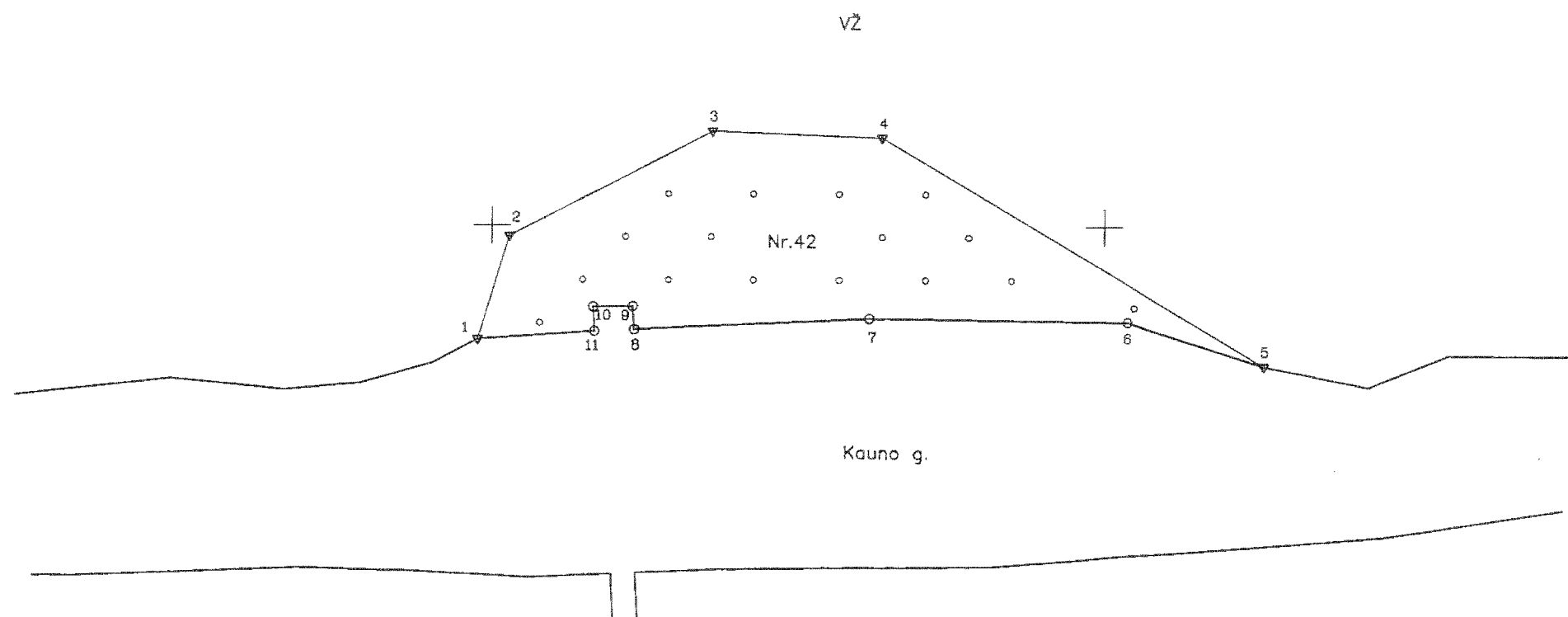
ŽEMĖS SKLYPO PLANAS M 1:1000

Sklypo plotas 2445 m²

Kadastro:	vieta	Zarasų m.	blokas						sklypas
Žemės sklypo kadastro Nr.		4	3	8	0	0	0	0	9

Gatvė, namo Nr.	
Kaimas (miestelis)	
Seniūnija	Zarasų
Miestas (rajonas)	Zarasų
Apskritis	Utenos

Gretimybė	Gretimio žemės sklypo kadastro Nr.	Pastabos
1-5		v2
5-1		Kauno g.



SKLYPO RIBOS PAŽYMĖTOS
KADASTRO ŽEMĖLAPYJE
VI REGISTRŲ CENTRO UTENOS FILIALAS
Vyresnioji kadastro specialistė..... Jurga Vasiljevičienė
2013 m. 06 13 d.

Su paženklinimais vietovėje žemės sklypo ribomis, aprašytais 2010 m. rugpjūčio mėn. 21 d. žemės sklypo paženklinimo-parodymo akte, ir nustatyto ploto sutinku: žemės savininkas (naudotojas):

(vardas, pavardė) (parašas) (data)

Linijų anotacijų lentelė	
Gretimybė	Atstumas
1-2	17.59
2-3	37.30
3-4	27.72
4-5	72.60
5-6	23.40
6-7	42.15
7-8	38.60
8-9	3.75
9-10	6.42
10-11	3.95
11-1	19.07

Valstybinės miškų tarnybos
Miškų kontrolės skyriaus
Utenos teritorinio poskyrio
vedėjas
Petras Galgatavičius
2013-02-22

KOPĖJA TIKRA
X=6178100.00
Y=639800.00
Dalia Šleikienė
2013 m. 02 mėn. 01 d.

Nacionalinės žemės tarnybos prie ŽŪM Nacionalinės žemės tarnybos prie ŽŪM
žemėtvarkos skyrius Zarasų skyriaus
Patikrinęs: Sk. vedėjas Zarasų skyriaus
Suderino: (parašas) vedėjas (parašas)
Vida Kavaliauskienė (data)
2013-06-03

UAB "SWECO HIDROPROJEKTAS"				
Įm. k. 132118698				
Pareigos	Vardas, pavardė, kvalifikacijos paž.Nr.	Parašas	Data	
Gr.vadovas	Rolandas Gruodis (2M-M-271)		2012 11 28	
Inžinierius	Almantas Baranauskas (2M-M-816)		2012 11 28	
Braižė	Rasa Gruodienė		2012 11 28	

ŽEMĖS SKLYPO PLANAS M 1:1000

Sklypo plotas 2445 m²

Žemės sklypo kadastro Nr. 43800009

KOORDINAČIŲ ŽINIARAŠTIS

Koordinatinių sistema LKS-94							
Taško Nr.	Kodas	X	Y	Taško Nr.	Kodas	X	Y
1	R	6178181.55	639697.67				
2	R	6178198.34	639702.90				
3	R	6178215.48	639736.03				
4	R	6178214.48	639763.73				
5	R	6178177.45	639826.19				
6	R	6178184.48	639803.87				
7	R	6178184.99	639761.72				
8	R	6178183.15	639723.16				
9	R	6178186.89	639722.94				
10	R	6178186.81	639718.52				
11	R	6178182.86	639716.69				
SKLYPO CENTRO KOORDINATĖS							
Koordinatinių sistema				Koordinatės X/Y			
Valstybinė LKS-1994				X=6178194.64 Y=639747.98			
Žiniaraštį sudarė				A. Baranauskas			
				2-M-M-816			
				2012.11.26			

Duomenys apie žemės naudojimo apribojimus			
Eil. Nr.	Kodas	Apribojimai	Žemės plotas, m²
1	2	3	4
1	26	26 - XVI-Miško naudojimo apribojimai	2445
2	33	33 - XXXIII-Rekreacinės teritorijos	2445
3	29	2-II-Kelių apsaugos zona 70m.	2445

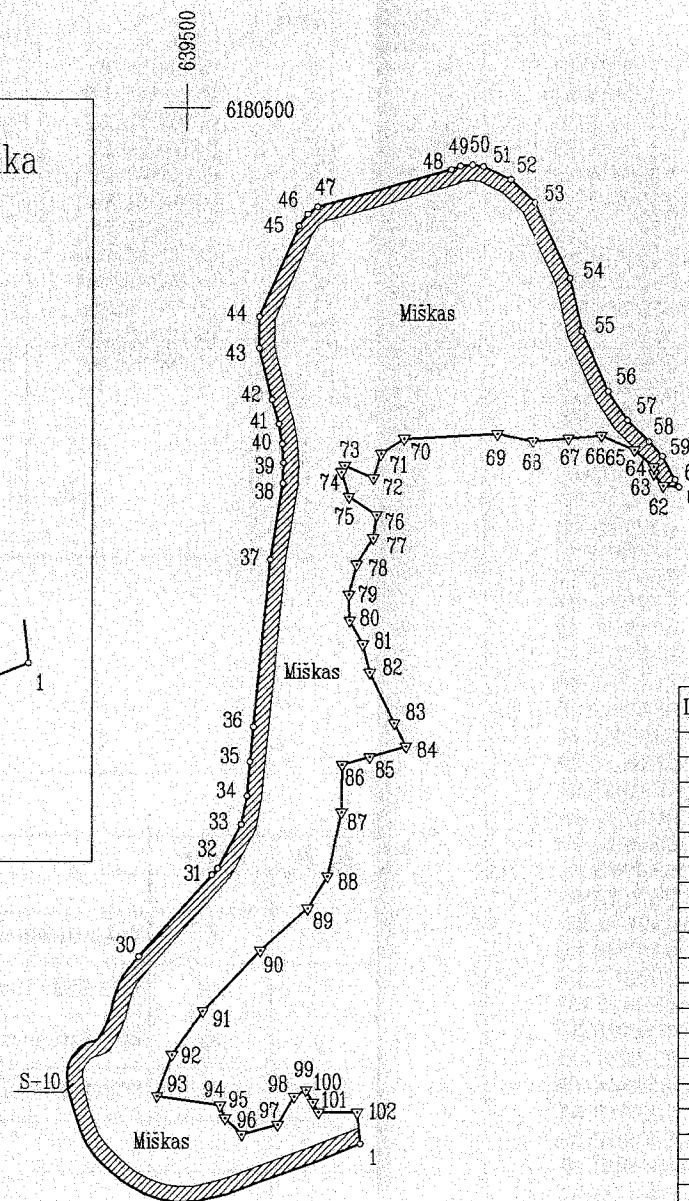
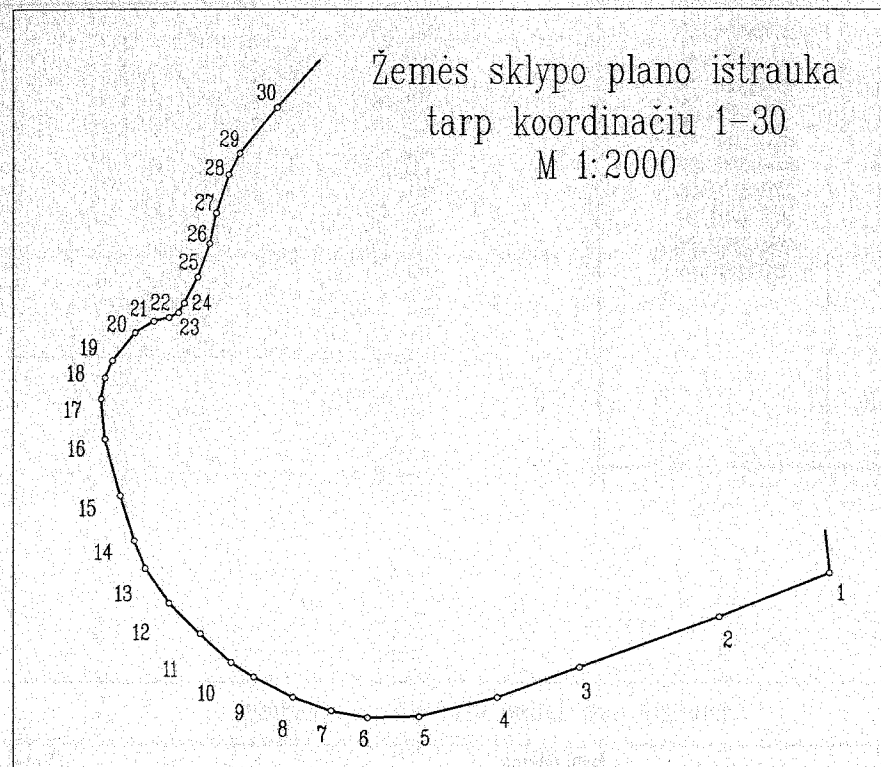
Ištrauka iš Lietuvos Administracinių teisių pažeidimų kodekso:
47 straipsnis. Pastovių žemėnaudos riboženklų sunaikinimas arba gadinimas – užtraukia baudą nuo dviejų šimtų penkiasdešimties iki penkių šimtų litų.

Sklypo plotas 70910 m²

Galvė, namo Nr.	proj. Nr. 1
Kaimas (miestelis)	
Seniūnija	Zarasų
Miestas (rajonas)	Zarasų m.
Apskritis	Utenos


Gretimybė	Gretimo žemės sklypo kadastro Nr.	Pastabos
1-61		Ežeras Zarasas
61-62		LVŽ
62-84	4380/0013:0010	Atlikti kadastriniai matavimai
84-1	4380/0013:0009	Atlikti kadastriniai matavimai

Gretimybė	Atstumas
1-2	31.43
2-3	38.98
3-4	23.09
4-5	21.34
5-6	13.50
6-7	9.66
7-8	10.59
8-9	11.52
9-10	7.08
10-11	11.15
11-12	11.49
12-13	10.96
13-14	7.85
14-15	12.33
15-16	15.28
16-17	10.55
17-18	5.59
18-19	4.92
19-20	9.41
20-21	5.83
21-22	4.12
22-23	2.80
23-24	2.92
24-25	7.60
25-26	9.33
26-27	8.19
27-28	10.51
28-29	6.26
29-30	15.46
30-31	71.52
31-32	5.67
32-33	32.44
33-34	18.88
34-35	22.34
35-36	22.90
36-37	109.51
37-38	50.43
38-39	13.25
39-40	12.52
40-41	13.19
41-42	16.38
42-43	34.80
43-44	20.50
44-45	64.70
45-46	9.65
46-47	8.05
47-48	91.35
48-49	6.41
49-50	8.04
50-51	7.32
51-52	20.01
52-53	22.29
53-54	54.31
54-55	35.34
55-56	42.84
56-57	22.66
57-58	19.98
58-59	13.15
59-60	17.28
60-61	5.51
61-62	10.26
62-63	10.19
63-64	4.42



Linijų anotacijų lentelė	
Greitįmbe	Atstumas
64-65	16.80
65-66	23.62
66-67	21.78
67-68	24.04
68-69	24.29
69-70	61.52
70-71	17.83
71-72	16.89
72-73	20.54
73-74	4.84
74-75	16.61
75-76	22.00
76-77	15.20
77-78	20.55
78-79	20.32
79-80	17.04
80-81	17.63
81-82	18.94
82-83	36.86
83-84	17.19
84-85	24.88
85-86	19.03
86-87	30.98
87-88	42.35
88-89	24.73
89-90	41.64
90-91	54.53
91-92	34.73
92-93	28.40
93-94	41.50
94-95	8.98
95-96	15.10
96-97	24.86
97-98	21.41
98-99	8.82
99-100	9.26
100-101	7.28
101-102	25.58
102-1	20.45

 – Paviršinio vandens telkinių pakrantės apsaugos juostos






Su paženklintomis vietovėse žemės sklypo ribomis, aprašytomis 2017-03-13 žemės sklypo paženklinimo-parodymo akte, ir nustatytu plotu sutinku Žemės savininkas (naudotojas):

LIETUVOS RESPUBLIKA
(vardas, pavardė)

(vargas, pavardé)

Nacionalinė žemės tarnyba prie Žemės ūkio ministerijos. Zarasų r. skyrius

Patikrinęs: Nerijus Seina
Suderino: 1017-04-20
(pareigos) (parašas)
Nacionalinės žemės tarnybos prie ŽŪM
Žaršų skyrius
(vardas, pavardė) (data)
Vida Kavaliauskienė
1017-04-20
A.V.

		Piliakalnio g. 7, LT-06229 Vilnius Tel. 8 684 59183, 8 623 02412 Įmonės kodas 304082568 el.p. info@litmetra.lt	
Pareigos	Parašas	Vardas, pavardė	Data
Vadovas		Egidijus Sanvaitis	2017-03-14
Matininkas		Tomas Šablevičius	2017-03-14

ŽEMĖS SKLYPO PLANAS M 1:5000


Sklypo plotas 70910 m²

Žemės sklypo kadastro Nr. 43800013

KOORDINAČIŲ ŽINIARAŠTIS

Koordinacijų sistema LKS-94											
Taško Nr.	Kodas	X	Y	Taško Nr.	Kodas	X	Y	Taško Nr.	Kodas	X	Y
1	R	6179825.25	639615.00	46	R	6180430.75	639579.50	91	R	6179911.35	639511.06
2	R	6179813.75	639585.75	47	R	6180435.50	639586.00	92	R	6179882.98	639491.03
3	R	6179800.75	639549.00	48	R	6180460.00	639674.00	93	R	6179856.28	639481.35
4	R	6179793.00	639527.25	49	R	6180462.25	639680.00	94	R	6179850.27	639522.41
5	R	6179788.00	639506.50	50	R	6180463.00	639688.00	95	R	6179841.93	639525.74
6	R	6179787.75	639493.00	51	R	6180462.00	639695.25	96	R	6179831.25	639536.42
7	R	6179789.50	639483.50	52	R	6180453.25	639713.25	97	R	6179837.59	639560.46
8	R	6179793.00	639473.50	53	R	6180438.00	639729.50	98	R	6179855.95	639571.47
9	R	6179798.25	639463.25	54	R	6180389.16	639753.26	99	R	6179860.29	639579.15
10	R	6179802.00	639457.25	55	R	6180354.74	639761.29	100	R	6179852.23	639583.70
11	R	6179809.50	639449.00	56	R	6180315.51	639778.50	101	R	6179845.89	639587.28
12	R	6179817.50	639440.75	57	R	6180296.69	639791.12	102	R	6179845.60	639612.86
13	R	6179826.50	639434.50	58	R	6180282.69	639805.34				
14	R	6179833.75	639431.50	59	R	6180273.06	639814.29				
15	R	6179845.50	639427.75	60	R	6180257.91	639822.55				
16	R	6179860.25	639423.75	61	R	6180253.09	639825.21				
17	R	6179870.75	639422.75	62	R	6180253.76	639814.97				
18	R	6179876.25	639423.75	63	R	6180261.73	639808.62				
19	R	6179880.75	639425.75	64	R	6180266.15	639808.45				
20	R	6179888.00	639431.75	65	R	6180277.17	639795.77				
21	R	6179891.00	639436.75	66	R	6180286.51	639774.07				
22	R	6179892.00	639440.75	67	R	6180284.51	639752.38				
23	R	6179893.25	639443.25	68	R	6180282.30	639728.44				
24	R	6179895.75	639444.75	69	R	6180287.18	639704.65				
25	R	6179902.50	639448.25	70	R	6180284.16	639643.20				
26	R	6179911.25	639451.50	71	R	6180274.50	639628.21				
27	R	6179919.25	639453.25	72	R	6180258.48	639622.87				
28	R	6179929.25	639456.50	73	R	6180266.57	639603.99				
29	R	6179934.75	639459.50	74	R	6180262.22	639601.86				
30	R	6179946.75	639469.25	75	R	6180246.33	639606.70				
31	R	6180000.00	639517.00	76	R	6180234.44	639625.21				
32	R	6180004.25	639520.75	77	R	6180219.42	639622.87				
33	R	6180032.75	639536.25	78	R	6180202.07	639611.86				
34	R	6180051.25	639540.00	79	R	6180182.38	639606.85				
35	R	6180073.50	639542.00	80	R	6180165.35	639607.52				
36	R	6180096.29	639544.29	81	R	6180150.00	639616.20				
37	R	6180205.25	639555.25	82	R	6180131.64	639620.87				
38	R	6180255.00	639563.50	83	R	6180098.60	639637.22				
39	R	6180268.25	639563.75	84	R	6180083.20	639644.85				
40	R	6180280.75	639563.00	85	R	6180076.57	639620.87				
41	R	6180293.75	639560.75	86	R	6180071.50	639602.53				
42	R	6180309.50	639556.25	87	R	6180040.52	639602.18				
43	R	6180343.25	639547.75	88	R	6179999.14	639593.17				
44	R	6180363.75	639547.75	89	R	6179978.11	639560.15				
45	R	6180423.00	639573.75	90	R	6179950.74	639548.77				

SKLYPO CENTRO KOORDINATĖS

Koordinacijų sistema		Koordinatės X/Y	
Valstybinė LKS-1994		X=6180097 Y=639574	
Žiniaraštį sudarė 		2M-M-1892	
(parašas)		(kvalifikacijos pažymėjimo Nr.)	
Tomas Šabaličius		2017-03-14	
(vardas ir pavardė)		(data)	

Ištrauka iš Lietuvos Administracinių teisių pažeidimų kodekso:

112 straipsnis. Nuolatinių žemėnaudos riboženklų sunaikinimas arba sugadinimas užtraukia baudą nuo septyniasdešimt iki vieno šimto keturiasdešimt eurų.

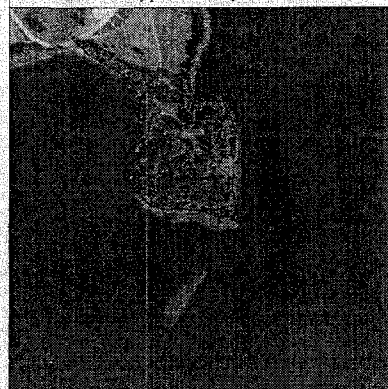
Duomenys apie žemės naudojimo apribojimus

Eil. Nr	Kodas	Apribojimai	Žemės plotas, m²
1	2	3	4
1	5	V-Aerodromų apsaugos ir sanitarinės apsaugos zonos	20056
2	26	XXVI-Miško naudojimo apribojimai	70910
3	63	XXIX-Paviršinio vandens telkinių apsaugos zonos	70910
4	64	XXIX-Paviršinio vandens telkinių pakrantės apsaugos juostos	12069

SERVITUTAS

Eil. Nr	Kodas	Servituto rūšis	Plotas, m²
1	202	S - Kelio servitutas - teisė naudotis pėsčiųjų taku (tarnaujantis)	12069

ŽEMĖS SKLYPO PLANAS M 1:2000

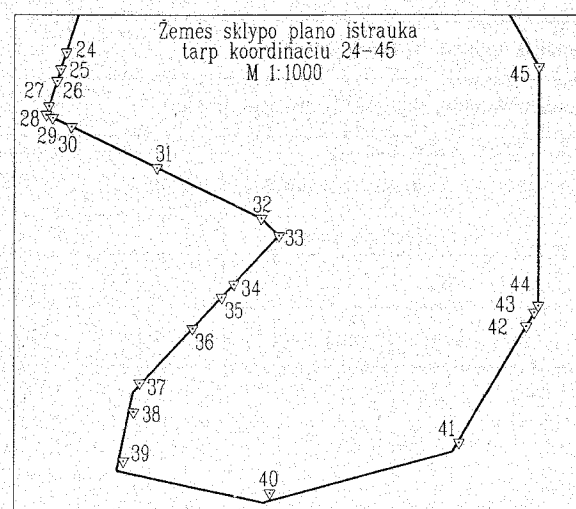
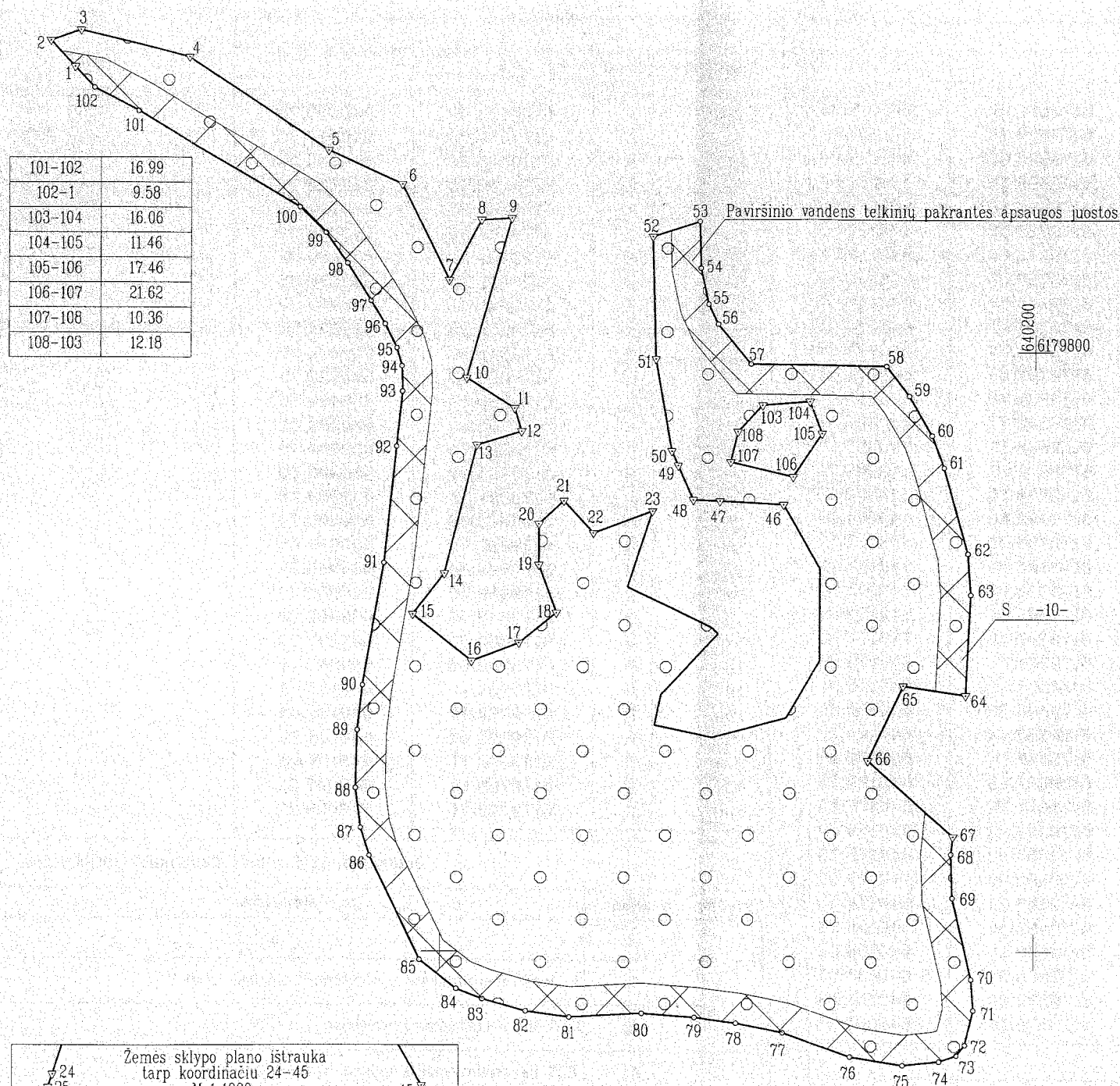
Sklypo plotas 37778 m²

Linijų anotacijų lentelė

Gretimybė	Atstumas
1-2	11.92
2-3	10.70
3-4	37.85
4-5	56.44
5-6	27.36
6-7	35.82
7-8	22.82
8-9	10.10
9-10	55.42
10-11	18.93
11-12	8.07
12-13	15.54
13-14	44.21
14-15	17.33
15-16	25.25
16-17	16.85
17-18	16.03
18-19	17.08
19-20	13.64
20-21	11.34
21-22	14.65
22-23	21.27
23-24	18.23
24-25	2.27
25-26	1.59
26-27	3.41
27-28	1.19
28-29	0.95
29-30	2.73
30-31	12.46
31-32	15.40
32-33	3.24
33-34	8.71
34-35	2.35
35-36	5.56
36-37	11.46
37-38	3.84
38-39	6.52
39-40	20.01
40-41	25.76
41-42	18.96
42-43	2.06
43-44	1.06
44-45	30.86
45-46	24.65
46-47	21.42
47-48	9.11
48-49	12.53
49-50	5.33

50-51	31.24
51-52	40.96
52-53	16.84
53-54	15.65
54-55	12.43
55-56	7.49
56-57	17.31
57-58	46.00
58-59	12.65
59-60	15.35
60-61	11.47
61-62	29.84
62-63	13.79
63-64	33.62
64-65	21.06
65-66	27.60
66-67	38.29
67-68	5.90
68-69	14.51
69-70	27.71
70-71	10.28
71-72	11.82
72-73	4.45
73-74	6.09
74-75	12.31
75-76	17.96
76-77	24.35
77-78	16.08
78-79	14.11
79-80	18.06
80-81	24.53
81-82	14.64
82-83	15.04
83-84	9.28
84-85	15.68
85-86	38.49
86-87	9.72
87-88	13.37
88-89	19.26
89-90	15.10
90-91	41.35
91-92	39.09
92-93	18.47
93-94	8.50
94-95	6.25
95-96	8.94
96-97	9.09
97-98	14.84
98-99	12.55
99-100	12.20
100-101	63.33


101-102	16.99
102-1	9.58
103-104	16.06
104-105	11.46
105-106	17.46
106-107	21.62
107-108	10.36
108-103	12.18



Kadastro:	vieta:	Zarasų	blokas	sklypas						
Žemės sklypo kadastro Nr.		4	3	8	0	0	0	1	3	15

Proj. Nr.	
Kaimas (miestelis)	
Seniūnija	Zarasų
Miestas (rajonas)	Zarasų m.
Apskritis	Utenos

Gretimybė	Gretimo žemės sklypo kadastro Nr.	Pastabos
1-9	4380/0013-0009	Atlikti kadastriniai matavimai
9-19	4380/0013-0013	Atlikti kadastriniai matavimai
19-23	4380/0013-0007	Atlikti kadastriniai matavimai
23-50	4380/0013-0012	Atlikti kadastriniai matavimai
50-53	4380/0013-0011	Atlikti kadastriniai matavimai
53-64		Ež. Zarasas
64-67		LZF
67-1		Ež. Zarasas
103-108		LZF
108-103		LZF



Su paženklinomis vietovėse žemės sklypo ribomis, aprašytais 2017-03-10 žemės sklypo paženklinimo-parodymo akte, ir nustatytu plotu sutinku Žemės savininkas (naudotojas):

LIETUVOS RESPUBLIKA, a.k. 111105555
(vardas, pavardė)

(vardas, pavardė)

Nacionalinė žemės tarnyba prie Žemės ūkio ministerijos. Zarasų skyrius.
Patikrinęs: [signature] (pareigos)
Suderino: [signature] (pareigos)
Nacionalinės žemės tarnybos prie Žemės ūkio ministerijos Zarasų skyriaus vedėja: [signature] (pareigos)
Vida Kovalauskienė (data) 2017-04-20



Piliakalnio g. 7, LT-06229 Vilnius
Tel. 8 684 59183, 8 623 02412
Įmonės kodas 304062568 el.p. info@litmetra.lt

Pareigos	Parašas	Vardas, pavardė	Data
Vadovas	[signature]	Egidijus Sanvaitis	2017-03-13
Matininkas	[signature]	Egidijus Sanvaitis	2017-03-13

ŽEMĖS SKLYPO PLANAS M 1:2000

Sklypo plotas 37778 m²

Žemės sklypo kadastro Nr. 43800013

KOORDINACIŲ ŽINIARAŠTIS

Koordinacių sistema											
Tasko Nr.	Kodas	X	Y	Tasko Nr.	Kodas	X	Y	Tasko Nr.	Kodas	X	Y
1	R	6179895.05	639875.86	40	R	6179671.15	640091.41	79	R	6179578.00	640085.75
2	R	6179903.75	639867.71	41	R	6179677.68	640116.33	80	R	6179579.50	640067.75
3	R	6179907.31	639877.80	42	R	6179693.98	640126.02	81	R	6179578.25	640043.25
4	R	6179898.41	639914.59	43	R	6179695.75	640127.07	82	R	6179580.25	640028.75
5	R	6179866.96	639961.46	44	R	6179696.66	640127.61	83	R	6179584.25	640014.25
6	R	6179855.69	639986.39	45	R	6179727.52	640127.61	84	R	6179587.59	640005.59
7	R	6179823.65	640002.41	46	R	6179748.84	640115.24	85	R	6179597.19	639993.19
8	R	6179843.82	640013.09	47	R	6179750.03	640093.85	86	R	6179631.75	639976.25
9	R	6179844.41	640023.17	48	R	6179750.54	640084.75	87	R	6179641.00	639973.25
10	R	6179791.01	640008.34	49	R	6179761.94	640079.55	88	R	6179654.25	639971.50
11	R	6179780.92	640024.36	50	R	6179766.79	640077.33	89	R	6179673.50	639972.00
12	R	6179773.21	640026.74	51	R	6179797.54	640071.83	90	R	6179688.50	639973.75
13	R	6179768.64	640011.89	52	R	6179838.48	640070.64	91	R	6179729.25	639980.75
14	R	6179725.74	640001.22	53	R	6179843.77	640086.63	92	R	6179768.13	639984.82
15	R	6179712.09	639990.54	54	R	6179828.12	640087.00	93	R	6179786.50	639986.75
16	R	6179696.53	640010.42	55	R	6179816.00	640089.75	94	R	6179795.00	639986.50
17	R	6179702.60	640026.14	56	R	6179809.25	640093.00	95	R	6179801.00	639984.75
18	R	6179712.69	640038.60	57	R	6179795.88	640104.00	96	R	6179809.00	639980.75
19	R	6179728.71	640032.67	58	R	6179795.25	640150.00	97	R	6179816.75	639976.00
20	R	6179742.35	640032.67	59	R	6179785.25	640157.75	98	R	6179829.25	639968.00
21	R	6179750.07	640040.98	60	R	6179772.00	640165.50	99	R	6179839.50	639960.75
22	R	6179739.33	640050.94	61	R	6179761.25	640169.50	100	R	6179848.00	639952.00
23	R	6179746.68	640070.90	62	R	6179732.50	640177.50	101	R	6179880.25	639897.50
24	R	6179729.36	640065.20	63	R	6179718.75	640178.50	102	R	6179888.06	639882.41
25	R	6179727.20	640064.49	64	R	6179685.17	640176.91	103	R	6179782.11	640108.03
26	R	6179725.69	640064.00	65	R	6179688.36	640156.09	104	R	6179783.30	640124.05
27	R	6179722.45	640062.93	66	R	6179663.44	640144.22	105	R	6179772.62	640128.20
28	R	6179721.32	640062.56	67	R	6179638.11	640172.94	106	R	6179758.17	640118.40
29	R	6179720.92	640063.42	68	R	6179632.25	640172.25	107	R	6179763.12	640097.35
30	R	6179719.76	640065.89	69	R	6179617.75	640172.75	108	R	6179773.21	640099.72
31	R	6179714.47	640077.17	70	R	6179590.75	640179.00				
32	R	6179707.93	640091.11	71	R	6179580.50	640179.75				
33	R	6179705.68	640093.44	72	R	6179569.00	640177.00				
34	R	6179699.40	640087.40	73	R	6179565.50	640174.25				
35	R	6179697.71	640085.77	74	R	6179563.50	640168.50				
36	R	6179693.70	640081.92	75	R	6179562.25	640156.25				
37	R	6179685.44	640073.98	76	R	6179565.00	640138.50				
38	R	6179681.68	640073.18	77	R	6179573.00	640115.50				
39	R	6179675.30	640071.83	78	R	6179576.25	640099.75				

SKLYPO CENTRO KOORDINATĖS			
Koordinacių sistema		Koordinatės X/Y	
Valstybinė LKS-1994		X=6179645 Y=640050	
Žiniaraštį sudarė	Egidijus Sanvaitis	2M-M-1835	2017-03-13
(parašas)	(vardas ir pavardė)	(kvalifikacijos pažymėjimo Nr.)	(data)

Ištrauka iš Lietuvos Administracinių teisinių nusižengimų kodekso:
112 straipsnis. Nuolatinių žemėnaudos riboženklų sunaikinimas arba sugadinimas
užtraukia baudą nuo septyniadesimt iki vieno šimto keturiadesimt eurų.

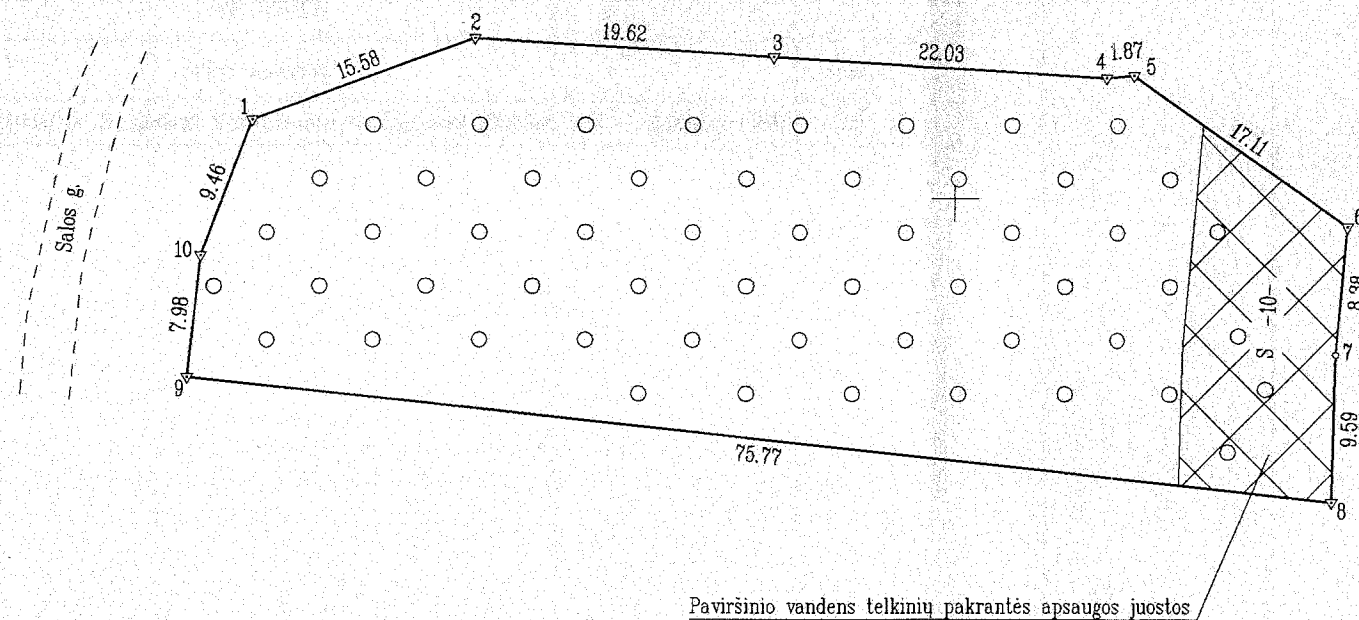
Duomenys apie žemės naudojimo apribojimus			
Eil. Nr.	Kodas	Apribojimai	Žemės Plotas, m ²
1	2	3	4
1	5	V. Aerodromų apsaugos ir sanitarinės apsaugos zonos	2018
2	26	XXVI-Miško naudojimo apribojimai	37778
3	63	XXIX-Paviršinio vandens telkinių apsaugos zonos	37778
4	64	XXIX-Paviršinio vandens telkinių pakrantės apsaugos juostos	8254

Duomenys apie servitutus			
Eil. Nr.	Kodas	Servituto rūšis	Plotas, m ²
1	2	3	4
2	202	S-Kelio servitutas - teisė naudotis pėsčiųjų taku (tarnaujantis)	8254



ŽEMĖS SKLYPO PLANAS M 1:500

Sklypo plotas 1739 m²




640000
6180000

Kadastro:	vieta:	Zarasų m.	blokas	sklypas
Žemės sklypo kadastro Nr.			4 3 8 0 0 0 1 3	17

Gatvė, namo Nr.	Proj. Nr. 4
Kaimas (miestelis)	
Seniūnija	Zarasų
Miestas (rajonas)	Zarasų r.
Apskritis	Utenos

Gretimybė	Gretimų žemės sklypų kadastro Nr.	Pastabos
1-6	4380/0013:0003	
6-8		Zarasų ežeras
8-9	4380/0013:0011	
9-1	4380/0013:0007	



Su paženklintomis vietovėse žemės sklypo ribomis, aprašytomis 2017-03-13 žemės sklypo paženklinimo-parodymo akte, ir nustatytu plotu sutinku žemės savininkas (naudotojas):

LIETUVOS RESPUBLIKA
(vardas, pavardė) _____ (parašas) _____ (data) _____

(vardas, pavardė) _____ (parašas) _____ (data) _____

Nacionalinė žemės tarnyba prie Žemės ūkio ministerijos. Zarasų skyrius
Nacionalinės žemės tarnybos prie ŽŪM Zarasų skyriaus
Patikrino: vyriausioji specialistė Nacionalinės žemės tarnybos prie ŽŪM Zarasų skyriaus vedėja
Suderino: Alina Kukaitė (parašas) _____ (data) _____
Vida Kavaliauskienė (parašas) _____ (data) _____
2017-04-16 2017-04-16

LITMETRA		Piliakalnio g. 7, LT-06229 Vilnius Tel. 8 623 02412 Įmonės kodas 304062568 el.p. info@litmetra.lt	
Pareigos	Parašas	Vardas, pavardė	Data
Vadovas		Egidijus Sanvaitis	2017-03-14
Matininkas		Egidijus Sanvaitis	2017-03-14

ŽEMĖS SKLYPO PLANAS M 1:500

Sklypo plotas 1739 m²

Žemės sklypo kadastro Nr. 43800013

KOORDINAČIŲ ŽINIARAŠTIS

Koordinatinių sistema LKS-94							
Taško Nr.	Kodas	X	Y	Taško Nr.	Kodas	X	Y
1	R	6180055.10	640003.78				
2	R	6180060.40	640018.43				
3	R	6180059.21	640038.01				
4	R	6180057.88	640060.00				
5	R	6180058.03	640061.86				
6	R	6180048.20	640075.87				
7	R	6180039.85	640075.11				
8	R	6180030.26	640074.84				
9	R	6180038.34	639999.50				
10	R	6180046.27	640000.38				
SKLYPO CENTRO KOORDINATĖS							
Koordinatinių sistema				Koordinatės X/Y			
Valstybinė LKS-1994				X=6180045 Y=640038			
Žiniaraštį sudarė		Egidijus Sanvaitis		2M-M-1835		2017-03-14	
(parašas)		(vardas ir pavardė)		(kvalifikacijos pažymėjimo Nr.)		(data)	

Ištrauka iš Lietuvos Administracinių teisių pažeidimų kodekso:
112 straipsnis. Nuolatinių žemėnaudos riboženklų sunaikinimas arba sugadinimas
užtraukia bauda nuo septyniasdešimt iki vieno šimto keturiasdešimt eurų.

Duomenys apie žemės naudojimo apribojimus			
Eil. Nr	Kodas	Apribojimai	Žemės plotas, m ²
1	2	3	4
1	5	V-Aerodromų apsaugos ir sanitarinės apsaugos zonos	1739
2	26	XXVI-Miško naudojimo apibojimas	1739
3	63	XXIX-Paviršinio vandens telkinių apsaugos zonos	1739
4	64	XXIX-Paviršinio vandens telkinių pakrantės apsaugos juostos	208
SERVITUTAS			
Eil. Nr	Kodas	Servituto rūšis	Plotas, m ²
1	202	Kelio servitutas – teisė naudotis pėsčiųjų taku (tarnaujantis daiktas), S, 10 metrų pločio	208



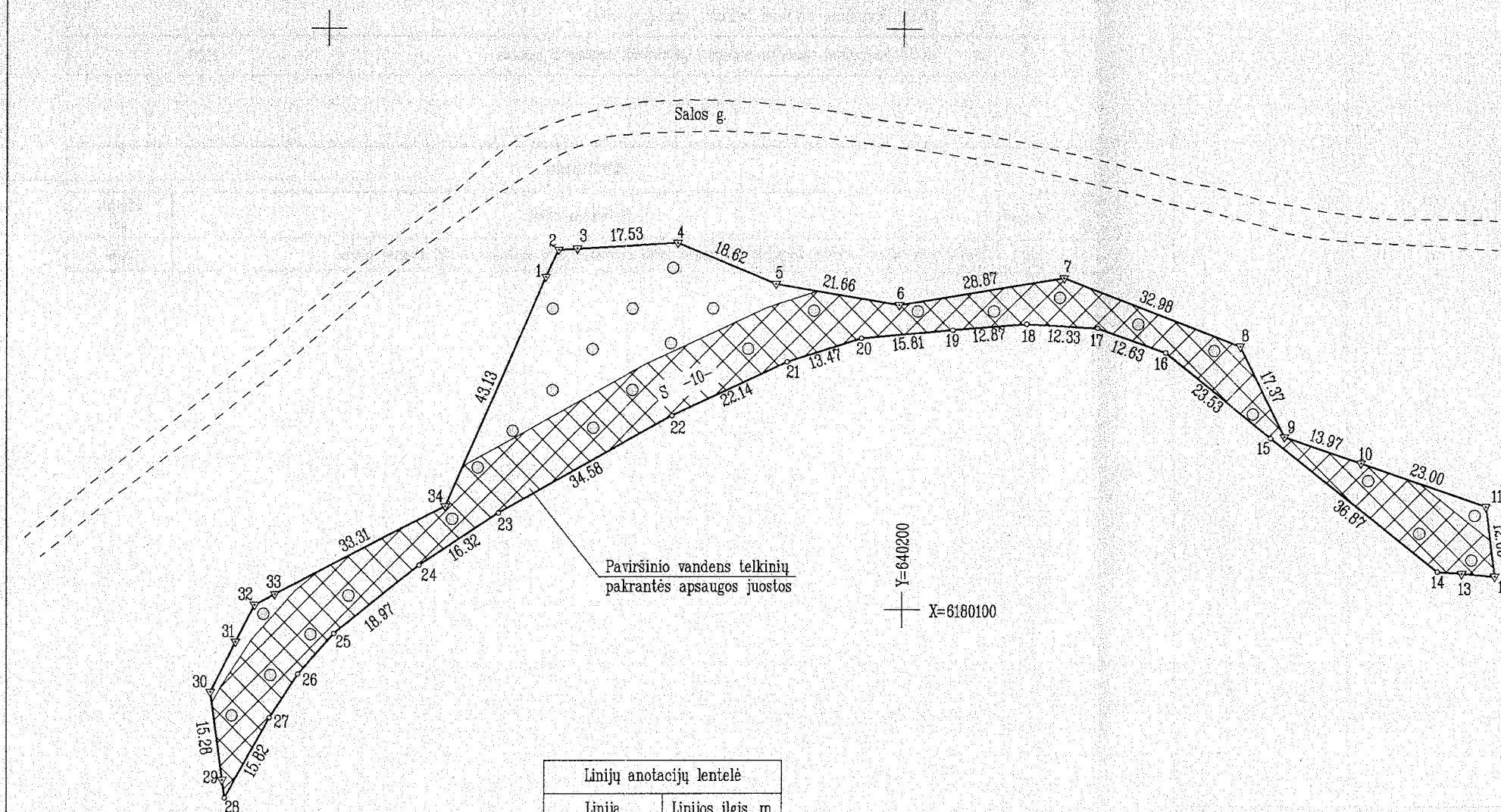
ŽEMĖS SKLYPO PLANAS M 1:1000

Sklypo plotas 3106 m²


Kadastro:	vietovė	Zarasų m.	blokas	sklypas
Žemės sklypo kadastro Nr.		4 3 8 0 0 0 1 3		18

Gatvė, namo Nr.	Proj. Nr. 5
Kaimas (miestelis)	
Seniūnija	Zarasų
Miestas (rajonas)	Zarasų m.
Apskritis	Utenos

Gretimybė	Gretimų žemės sklypo kadastro Nr.	Pastabos
1-3	4380/0013:0005	
3-10		LZF
10-14	4380/0013:0005	
14-28		Zarasų ežeras
28-31		LZF
31-33	4380/0013:0005	
31-1		LZF



Linijų anotacijų lentelė	
Linija	Linijos ilgis, m
1-2	5.18
2-3	3.28
12-13	5.76
13-14	4.26
25-26	9.42
26-27	8.91
28-29	3.08
30-31	9.63
31-32	7.09
32-33	3.97



Su paženklintomis vietovėse žemės sklypo ribomis, aprašytomis 2017-03-13 žemės sklypo paženklavimo-parodymo akte, ir nustatytu plotu sutinku žemės savininkas (naudotojas):

LIETUVOS RESPUBLIKA
(vardas, pavardė) (parašas) (data)

Nacionalinė žemės tarnyba prie Žemės ūkio ministerijos. Zarasų skyrius
Patikrino: Nacionalinės žemės tarnybos prie ŽŪM Zarasų skyriaus vyriausioji specialistė (parašas) (data)
Suderino: (parašas) (data)
2017-04-26

Piliakalnio g. 7, LT-06229 Vilnius
Tel. 8 623 02412
Įmonės kodas 304062568 el.p. info@litmetra.lt

Fareigos	Parašas	Vardas, pavardė	Data
Vadovas		Egidijus Sanvaitis	2017-03-14
Matininkas		Egidijus Sanvaitis	2017-03-14

A.V.

ŽEMĖS SKLYPO PLANAS M 1:1000

Sklypo plotas 3106 m²

Žemės sklypo kadastro Nr. 43800013

KOORDINACIŲ ŽINIARAŠTIS

Koordinacių sistema LKS–94							
Taško Nr.	Kodas	X	Y	Taško Nr.	Kodas	X	Y
1	R	6180157.18	640137.87				
2	R	6180161.87	640140.07				
3	R	6180162.06	640143.34				
4	R	6180163.05	640160.84				
5	R	6180155.93	640178.04				
6	R	6180152.37	640199.41				
7	R	6180157.12	640227.89				
8	R	6180145.38	640258.71				
9	R	6180129.83	640266.46				
10	R	6180125.34	640279.69				
11	R	6180117.96	640301.47				
12	R	6180106.00	640303.00				
13	R	6180106.43	640297.25				
14	R	6180106.75	640293.00				
15	R	6180129.59	640264.06				
16	R	6180144.27	640245.67				
17	R	6180148.50	640233.77				
18	R	6180149.17	640221.46				
19	R	6180148.11	640208.63				
20	R	6180146.65	640192.89				
21	R	6180142.55	640180.06				
22	R	6180133.29	640159.95				
23	R	6180116.62	640129.65				
24	R	6180107.63	640116.03				
25	R	6180095.86	640101.15				
26	R	6180088.89	640094.82				
27	R	6180081.47	640089.88				
28	R	6180067.73	640082.04				
29	R	6180070.78	640081.62				
30	R	6180085.92	640079.55				
31	R	6180094.46	640083.99				
32	R	6180100.75	640087.26				
33	R	6180102.56	640090.79				
34	R	6180117.72	640120.45				
SKLYPO CENTRO KOORDINATĖS							
Koordinacių sistema				Koordinatės X/Y			
Valstybinė LKS-1994				X=6180146 Y=640157			
Žiniaraštį sudarė		Egidijus Sanvaitis		2M-M-1835		2017-03-14	
(parašas)		(vardas ir pavardė)		(kvalifikacijos pažymėjimo Nr.)		(data)	

Ištrauka iš Lietuvos Administracinių teisių pažeidimų kodekso:

112 straipsnis. Nuolatinių žemėnaudos riboženklių sunaikinimas arba sugadinimas užtraukia bauda nuo septyniasdešimt iki vieno šimto keturiasdešimt eurų.

Duomenys apie žemės naudojimo apribojimus			
Eil. Nr	Kodas	Apribojimai	Žemės plotas, m²
1	2	3	4
1	5	V-Aerodromų apsaugos ir sanitarinės apsaugos zonos	3106
2	26	XXVI-Miško naudojimo apibojimas	3106
3	63	XXIX-Paviršinio vandens telkinių apsaugos zonos	3106
4	64	XXIX-Paviršinio vandens telkinių pakrantės apsaugos juostos	2109

SERVITUTAS			
Eil. Nr	Kodas	Servituto rūšis	Plotas, m²
1	202	Kelio servitutas – teisė naudotis pėsčiųjų taku (tarnaujantis daiktas), S, 10 metrų pločio	2109