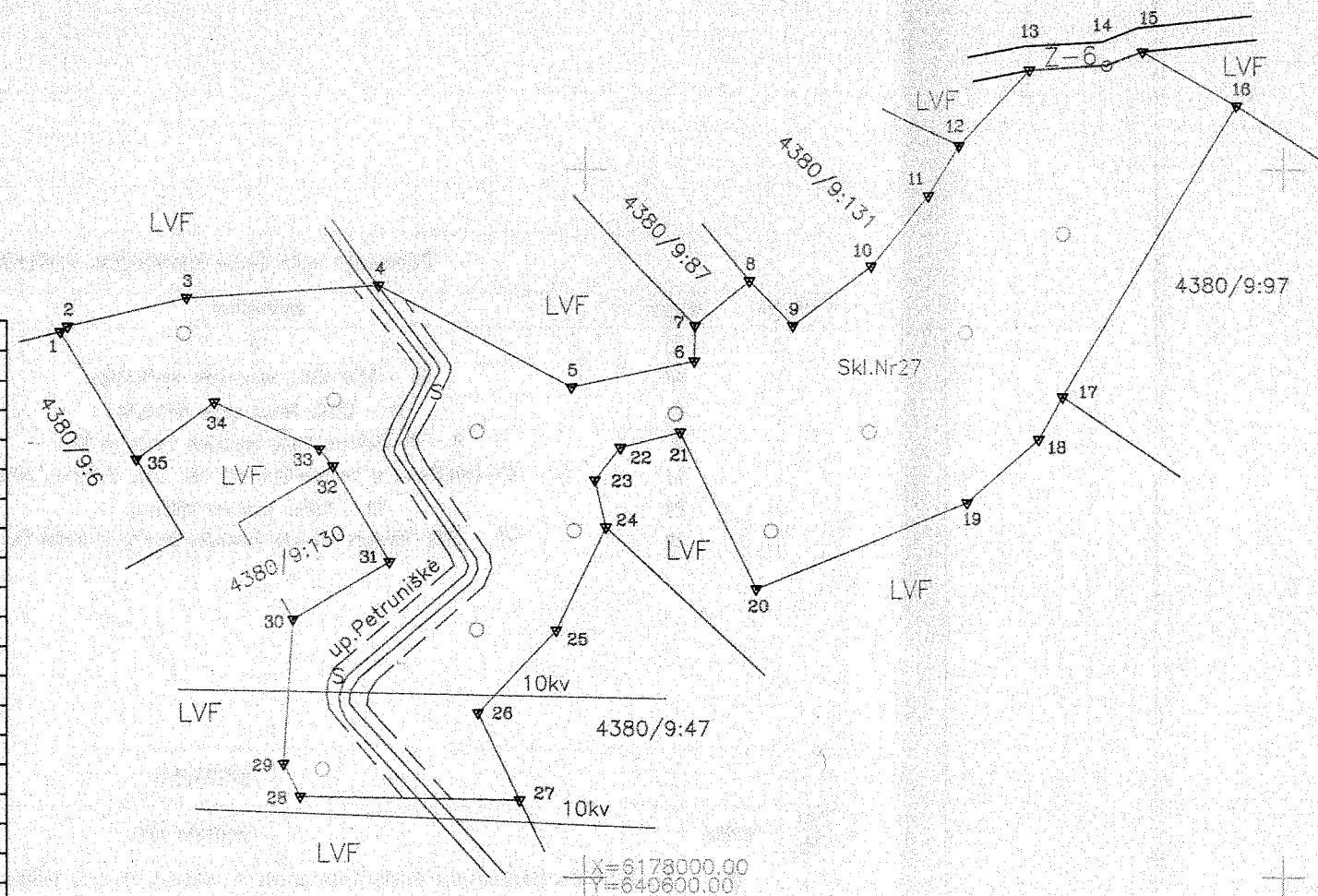


ŽEMĖS SKLYPO PLANAS M 1:2000

Sklypo plotas 23647 m²

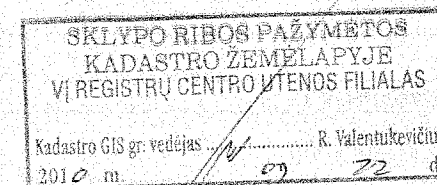
Linijų anotacijų lentelė	
Gretimybė	Atstumas
1-2	2.57
2-3	34.73
3-4	55.19
4-5	62.46
5-6	35.69
6-7	10.06
7-8	20.02
8-9	17.74
9-10	27.97
10-11	26.05
11-12	16.67
12-13	29.35
13-14	22.24
14-15	11.02
15-16	30.81
16-17	96.19
17-18	13.88
18-19	27.21
19-20	65.45
20-21	49.27
21-22	17.54
22-23	11.70
23-24	13.65
24-25	32.46
25-26	32.39
26-27	27.37
27-28	62.89
28-29	10.39
29-30	40.78
30-31	31.88
31-32	31.51
32-33	6.21
33-34	33.15
34-35	27.42
35-1	42.00



SUDERINTA
Kadastro GIS grupės vedėjas

Romutis Valentukevičius

2009 m. 06 22 d.



Kadastro:	vietovė	Zarasų m.	blokas	sklypas
	Žemės sklypo kadastro Nr.	4 3 8 0 0 0 0 9		1 5 5

Gatvė, namo Nr.	
Kaimas (miestelis)	
Seniūnija	Zarasai
Miestas (rajonas)	Zarasai
Apskritis	Utena

Gretimybė	Gretimio žemės sklypo kadastro Nr.	Pastabos
1-7		LVF
7-8	4380/9:87	
8-12	4380/9:131	
12-13		LVF
13-15		Kelias
15-16		LVF
16-17	4380/9:97	
17-24		LVF
24-27	4380/9:47	
27-30		LVF
30-32	4380/9:130	
32-35		LVF
35-1	4380/9:6	

Su paženklinimais vietovėje žemės sklypo ribomis, aprašytomis 2010 m.
balandžio mėn. 19 d. žemės sklypo paženklinimo-parodymo akte, ir nustatytu plotu sutinku:
Žemės savininkas (naudotojas):

Apskritis viršininko administracija
(vardas, pavardė) (parašas) (data)

Utena apskritis viršininko administracijos žemės tvarkymo departamento
Zarasai miesto (rajonų) žemėtvarkos skyrius
Patikrino: Vyr. specialistė Irena Petrauskienė
Suderino: Sk. vedėja Vida Kavaliauskienė
(parašas) (parašas) (vardas, pavardė)

UAB "HIDROPROJEKTAS"			
LICENCIJOS NR.51G-43 IŠDUOTA 2003 03 10 LICENCIJOS NR.G-803-(43) IŠDUOTA 2008 06 25			
Pareigos	Vardas, pavardė	Parašas	Data
Sk. viršininkas	S. Bagdonas	[Signature]	2010 05 06
Gr. vadovas	R. Gruodis	[Signature]	2010 05 06
J. inž.	A. Baranauskas	[Signature]	2010 05 06
J. inž.	R. Gruodienė	[Signature]	2010 05 06

ŽEMĖS SKLYPO PLANAS M 1:2000


Sklypo plotas 23647 m²

Žemės sklypo kadastro Nr. 43800009155

KOORDINAČIŲ ŽINIARAŠTIS

Koordinatų sistema LKS-94							
Taško Nr.	Kodas	X	Y	Taško Nr.	Kodas	X	Y
1	R	6178154.03	640449.96				
2	R	6178155.59	640452.00				
3	R	6178163.77	640485.75				
4	R	6178167.20	640540.83				
5	R	6178138.31	640596.21				
6	R	6178145.70	640631.13				
7	R	6178155.76	640631.32				
8	R	6178168.46	640646.80				
9	R	6178155.74	640659.17				
10	R	6178172.66	640681.44				
11	R	6178192.48	640698.34				
12	R	6178206.62	640707.16				
13	R	6178227.94	640727.33				
14	R	6178229.27	640749.53				
15	R	6178233.26	640759.80				
16	R	6178218.01	640786.57				
17	R	6178135.62	640736.93				
18	R	6178123.53	640730.11				
19	R	6178105.67	640709.58				
20	R	6178081.34	640648.82				
21	R	6178125.58	640627.13				
22	R	6178121.19	640610.15				
23	R	6178112.01	640602.89				
24	R	6178098.74	640606.09				
25	R	6178069.53	640591.93				
26	R	6178046.25	640569.41				
27	R	6178021.69	640581.49				
28	R	6178022.90	640518.61				
29	R	6178032.10	640513.78				
30	R	6178072.79	640516.55				
31	R	6178088.96	640544.03				
32	R	6178116.10	640528.03				
33	R	6178120.90	640524.09				
34	R	6178134.21	640493.73				
35	R	6178118.03	640471.59				

SKLYPO CENTRO KOORDINATĖS	
Koordinatų sistema	Koordinatės X/Y
Valstybinė LKS-1994	X=6178133.15 Y=640663.78

Žiniaraštį sudarė		A. Baranauskas	2M-M-816	2010 05 06
	(parašas)	(vardas ir pavardė)	(kvalifikacijos pažymėjimo Nr.)	(data)

Ištrauka iš Lietuvos Administracinių teisių pažeidimų kodekso:

47 straipsnis. Pastovių žemėnaudos riboženklų sunaikinimas arba gadinimas - užtraukia baudą nuo dviejų šimtų penkiasdešimties iki penkių šimtų litų.

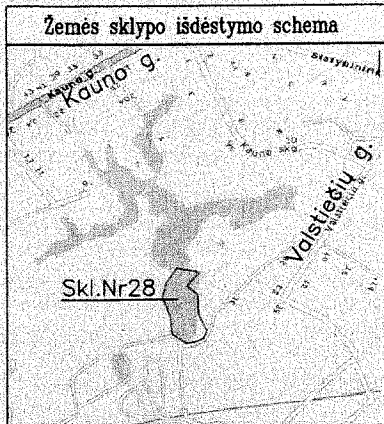
48 straipsnis. Geodezinio pagrindo punkto bei markseiderystės ženklų sunaikinimas arba gadinimas - užtraukia baudą nuo penkių šimtų iki vieno tūkstančio litų.

Duomenys apie žemės naudojimo apribojimus

Eil. Nr.	Kodas	Apribojimai	Žemės plotas, m ²
1	2	3	4
1	26	26 - XXVI-Miško naudojimo apribojimai	21957
2	33	33 - XXXIII-Rekreacinės teritorijos	23647
3	6	6 - VI-Elektros linijų apsaugos zonos po 10m.	1466
4	14	14 - XIV-Gamybinių ir komunalinių obj. san. aps. ir taršos poveikio z.	23647
5	28	28 - XXVIII-Vandens telkiniai	500
6	29	29 - XXIX-Vandens telkinių apsaugos juostos ir zonos 5m.	1790

SERVITUTAS

Eil. Nr.	Kodas	Servituto rūšis	Plotas, m ²
1	92	Kiti servitutai (tarnaujantis daiktas) teisė prieiti ir vaikščioti vandens telkinio pakrante 5m.S	1790

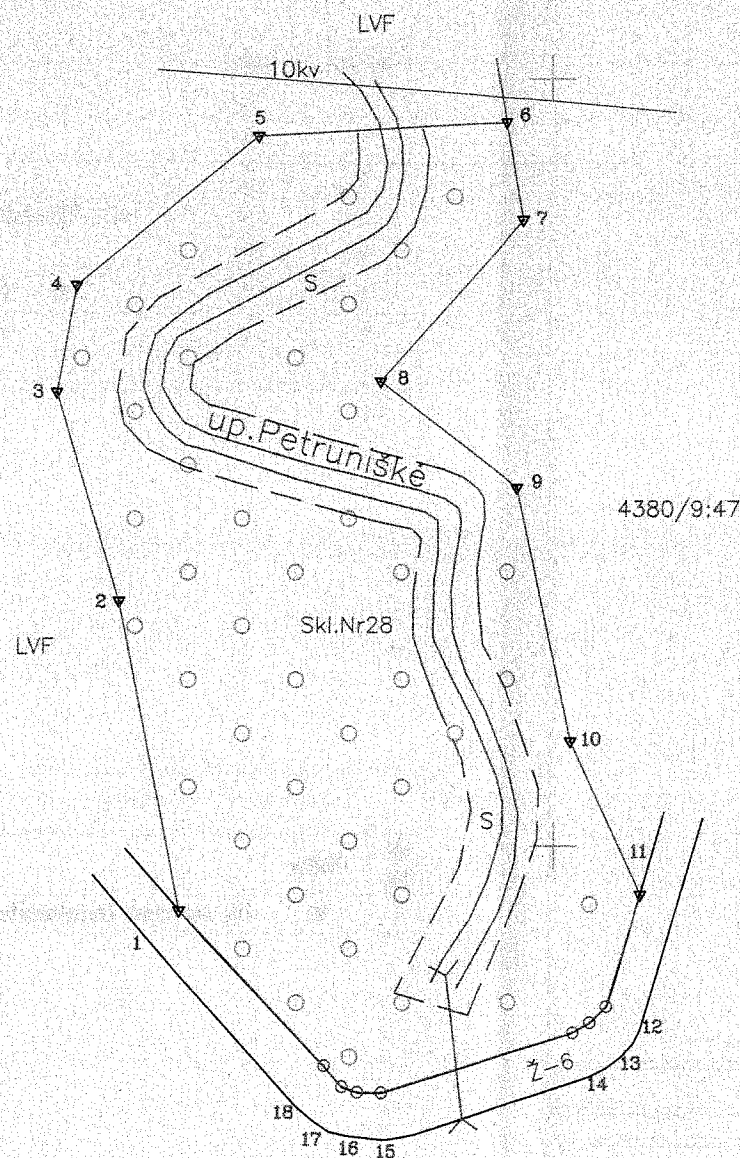


ŽEMĖS SKLYPO PLANAS M 1:1000
Sklypo plotas 6276 m²

Kadastro:	vietovė	Zarasų m.	blokas	sklypas
	Žemės sklypo	kadastro Nr.	4 3 8 0 0 0 0 9	156

Gatvė, namo Nr.	
Kaimas (miestelis)	
Seniūnija	Zarasai
Miestas (rajonas)	Zarasai
Apskritis	Utena

Gretimybė	Gretimio žemės sklypo kadastro Nr.	Pastabos
1-6		LVF
6-11	4380/9:47	
11-1		Kelias



Linijų anotacijų lentelė	
Gretimybė	Atstumas
1-2	41.04
2-3	28.49
3-4	14.20
4-5	30.76
5-6	32.85
6-7	12.97
7-8	28.34
8-9	22.84
9-10	33.75
10-11	22.03
11-12	15.15
12-13	3.03
13-14	2.64
14-15	26.56
15-16	3.21
16-17	2.13
17-18	3.61
18-1	27.58

SUDERINTA
Kadastro GIS grupės vedėjas

Romutis Valentukevičius

2010 m. 06 03 d

Su paženklinimais vietovėje žemės sklypo ribomis, aprašytomis 2010 m. balandžio mėn. 19 d. žemės sklypo paženklinimo-parodymo akte, ir nustatytu plotu sutinku:
Žemės savininkas (naudotojas):

Apskritis viršininko administracija (vardas, pavardė) (parašas) (data)

Utena apskrities viršininko administracijos žemės tvarkymo departamento
Zarasai miesto (rajonų) žemėtvarkos skyrius

Patikrino: Vyr. specialistė Irena Petrauskienė
Suderino: Sk. vedėja Vida Kavaliauskienė
(parašas) (parašas) (vardas, pavardė) (data)

SKLYPO RIBŲ PAŽYMETOS
KADASTRO ŽEMELAPYJE
VI REGISTRŲ CENTRO UTENOS FILIALAS

Kadastro GIS gr. vedėjas R. Valentukevičius
2010 m. 09 21 d.

UAB "HIDROPROJEKTAS"

LICENCIJOS NR.51G-43 IŠDUOTA 2003 03 10
LICENCIJOS NR.G-803-(43) IŠDUOTA 2008 09 25

Pareigos	Vardas, pavardė	Parašas	Data
Sk. viršininkas	S. Bagdonas		2010 05 07
Gr. vadovas	R. Gruodis		2010 05 07
J. inž.	A. Baranauskas		2010 05 07
J. inž.	R. Gruodienė		2010 05 07

ŽEMĖS SKLYPO PLANAS M 1:1000

Sklypo plotas 6276 m²

Žemės sklypo kadastro Nr. 43800009

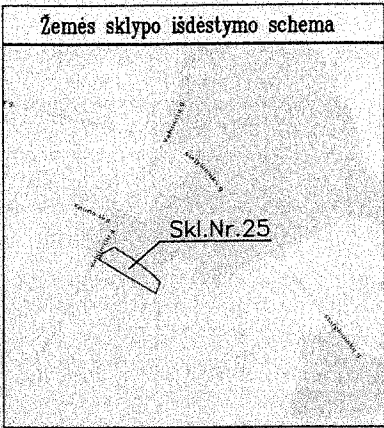
KOORDINACIŲ ŽINIARAŠTIS

Koordinacių sistema LKS-94							
Taško Nr.	Kodas	X	Y	Taško Nr.	Kodas	X	Y
1	R	6177891.71	640550.65				
2	R	6177931.99	640542.79				
3	R	6177959.27	640534.58				
4	R	6177973.22	640537.24				
5	R	6177992.63	640561.10				
6	R	6177994.43	640593.90				
7	R	6177981.65	640596.14				
8	R	6177960.60	640577.17				
9	R	6177946.67	640595.27				
10	R	6177913.65	640602.25				
11	R	6177893.64	640611.46				
12	R	6177879.18	640606.95				
13	R	6177877.07	640604.78				
14	R	6177875.78	640602.48				
15	R	6177868.04	640577.07				
16	R	6177868.12	640573.86				
17	R	6177868.85	640571.86				
18	R	6177871.58	640569.50				
SKLYPO CENTRO KOORDINATĖS							
Koordinacių sistema				Koordinatės X/Y			
Valstybinė LKS-1994				X=6177922.84 Y=640573.27			
Žiniaraštį sudarė				A. Baranauskas 2M-M-816 2010 05 07 (parašas) (vardas ir pavardė) (kvalifikacijos pažymėjimo Nr.) (data)			

Ištrauka iš Lietuvos Administracinių teisių pažeidimų kodekso:
47 straipsnis. Pastovių žemėnaudos riboženklų sunaikinimas arba gadinimas – užtraukia baudą nuo dviejų šimtų penkiasdešimties iki penkių šimtų litų.
48 straipsnis. Geodezinio pagrindo punkto bei markšiderystės ženklų sunaikinimas arba gadinimas – užtraukia baudą nuo penkių šimtų iki vieno tūkstančio litų.

Duomenys apie žemės naudojimo apribojimus			
Eil. Nr.	Kodas	Apribojimai	Žemės plotas, m²
1	2	3	4
1	26	26 - XXVI-Miško naudojimo apribojimai	5876
2	33	33 - XXXIII-Rekreacinės teritorijos	6276
3	14	14 - XIV-Gamybinių ir komunalinių obj. san. aps. ir taršos poveikio z.	6276
4	28	28 - XXVIII-Vandens telkiniai	400
5	29	29 - XXIX-Vandens telkinių apsaugos juostos ir zonos 5m.	1447
6	6	6 - VI-Elektros linijų apsaugos zonos 10m.	76

SERVITUTAS			
Eil. Nr.	Kodas	Servituto rūšis	Plotas, m²
1	92	Kiti servitutai (tarnaujantis daiktas) teisė prieiti ir vaikščioti vandens telkinio pakrante S-5m.	1447

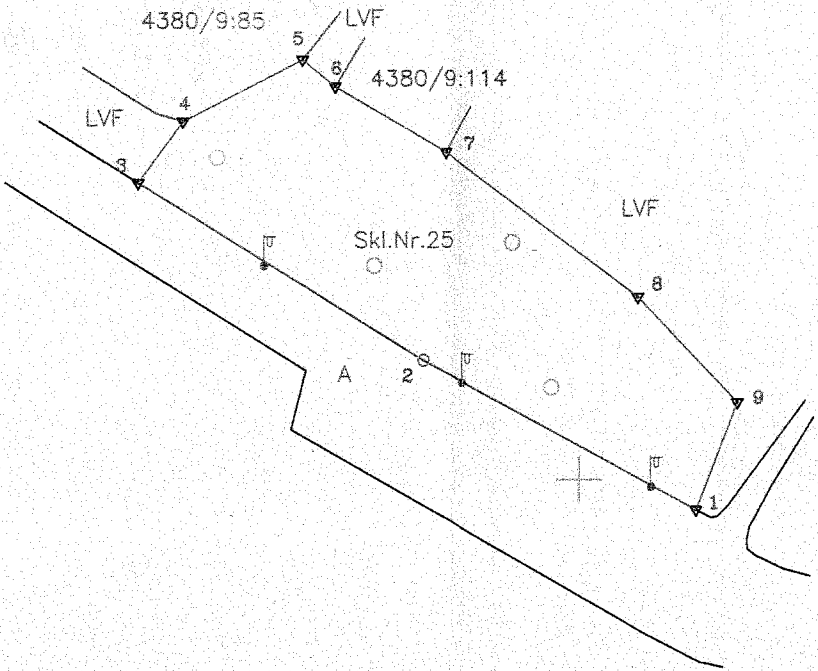


ŽEMĖS SKLYPO PLANAS M 1:1000
Sklypo plotas 1788 m²

Kadastro:	vietovė	Zarasų m.	blokas	sklypas
	Žemės sklypo	kadastro Nr.	4 3 8 0 0 0 0 9	1 5 2

Gatvė, namo Nr.	
Kaimas (miestelis)	
Seniūnija	Zarasai
Miestas (rajonas)	Zarasai
Apskritis	Utena

Gretimybė	Gretimų žemės sklypo kadastro Nr.	Pastabos
1-3		Kelias
3-4		LVF
4-5	4380/9:85	
5-6		LVF
6-7	4380/9:114	
7-1		LVF



SKLYPO RIBOS PAŽYMĖTOS
KADASTRO ŽEMELAPYJE
VI REGISTRU CENTRO UTENOS FILIALAS
Kadastro GIS gr. vedėjas R. Valentukevičius
2010 m. 09 23 d.

SUDERINTA
Inžinierė operatorė
Dalė Leščiuviene



200 10 m 05 14 d.

Linijų anotacijų lentelė	
Gretimybė	Atstumas
1-2	41.13
2-3	43.99
3-4	9.91
4-5	17.67
5-6	5.57
6-7	16.94
7-8	31.74
8-9	19.00
9-1	15.02

Su paženklinimais vietovėje žemės sklypo ribomis, aprašytomis 2010 m. balandžio mėn. 26 d. žemės sklypo paženklinimo-parodymo akte, ir nustatytu plotu sutinku:
Žemės savininkas (naudotojas):

Apskritis viršininko administracija
(vardas, pavardė) (parašas) (data)

Utena apskrities viršininko administracijos žemės tvarkymo departamento
Zarasai miesto (rajono) žemėtvarkos skyrius
Patikrino: Vyr. specialistė Irena Petrauskienė
Suderino: Sk. vedėja Vida Kavaliauskienė
(pareigos) (parašas) (vardas, pavardė)

UAB "HIDROPROJEKTAS"

LICENCIJOS NR.51G-43 IŠDUOTA 2003 03 10
LICENCIJOS NR.G-803-(43) IŠDUOTA 2008 09 25

Pareigos	Vardas, pavardė	Parašas	Data
Sk. viršininkas	S. Bagdonas		2010 05 05
Gr. vadovas	R. Gruodis		2010 05 05
J. inž.	A. Baranauskas		2010 05 05
J. inž.	R. Gruodienė		2010 05 05

PLANAMS
A.V.

ŽEMĖS SKLYPO PLANAS M 1:1000

Sklypo plotas 1788 m²

Žemės sklypo kadastro Nr. 43800009154

KOORDINAČIŲ ŽINIARAŠTIS

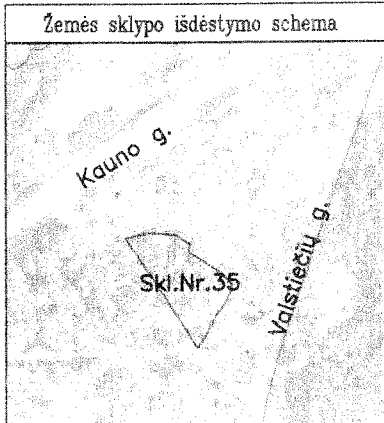
Koordinatinių sistema LKS-94							
Taško Nr.	Kodas	X	Y	Taško Nr.	Kodas	X	Y
1	R	6177996.12	640915.48				
2	R	6178015.58	640879.24				
3	R	6178038.65	640841.79				
4	R	6178046.66	640847.63				
5	R	6178054.72	640863.35				
6	R	6178051.21	640867.68				
7	R	6178042.68	640882.32				
8	R	6178023.78	640907.82				
9	R	6178010.09	640920.99				
SKLYPO CENTRO KOORDINATĖS							
Koordinatinių sistema				Koordinatės X/Y			
Valstybinė LKS-1994				X=6178027.74 Y=640882.22			
Žiniaraštį sudarė				2010.05.05			

Duomenys apie žemės naudojimo apribojimus			
Eil. Nr.	Kodas	Apribojimai	Žemės plotas, m ²
1	2	3	4
1	26	26 - XXVI-Miško naudojimo apribojimai	1788
2	33	33 - XXXIII-Rekreacinės teritorijos	1788
3	14	14 - XIV-Gamybinių ir komunalinių obj. san. aps. ir taršos poveikio z.	1788
4	6	6 - VI-Elektros linijų apsaugos zonos po 2m.	60

Ištrauka iš Lietuvos Administracinių teisių pažeidimų kodekso:

47 straipsnis. Pastovių žemėnaudos riboženklų sunaikinimas arba gadinimas - užtraukia baudą nuo dviejų šimtų penkiasdešimties iki penkių šimtų litų.

48 straipsnis. Geodezinio pagrindo punkto bei markšėiderystės ženklų sunaikinimas arba gadinimas - užtraukia baudą nuo penkių šimtų iki vieno tūkstančio litų.

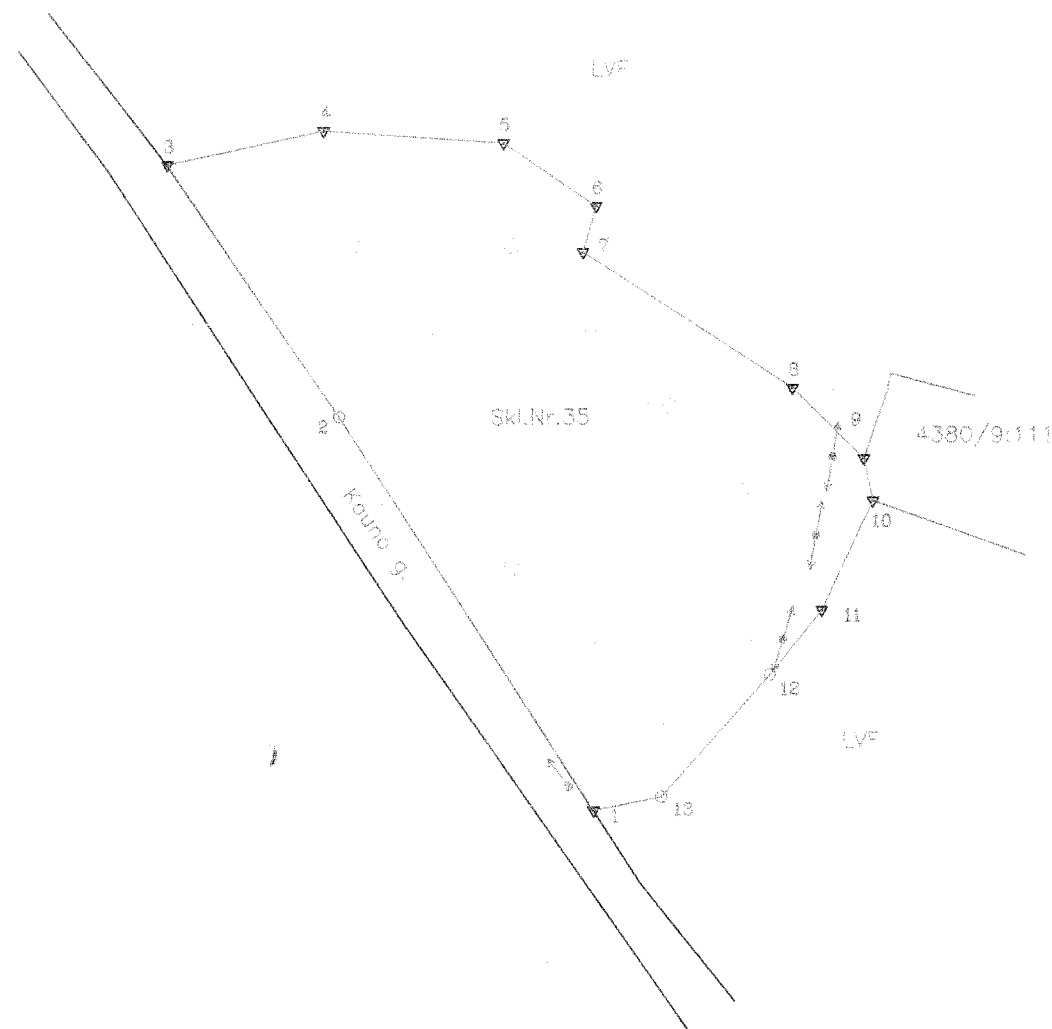


ŽEMĖS SKLYPO PLANAS M 1:1000
Sklypo plotas 4135 m²

Kadastras: vietovė Zarasų m. blokas sklypas
Žemės sklypo kadastro Nr. 4 3 8 0 0 0 9 158

Gatvė, namo Nr.
Kaimas (miestelis)
Seniūnija Zarasai
Miestas (rajonas) Zarasai
Apskritis Utena

Gretimybė	Gretimų žemės sklypo kadastro Nr.	Pastabos
1-3		Kauno g.
3-9		LVF
9-10	4380/9:111	
10-1		LVF



Linijų anotacijų lentelė	
Gretimybė	Atstumas
1-2	61.35
2-3	39.99
3-4	21.16
4-5	23.75
5-6	14.81
6-7	6.26
7-8	32.90
8-9	13.23
9-10	5.63
10-11	15.78
11-12	10.88
12-13	21.38
13-1	9.14

Su paženklinomis vietovėje žemės sklypo ribomis, aprašytais 2010 m. balandžio mėn. 20 d. žemės sklypo paženklinimo-parodymo akte, ir nustatytu plotu sutinku:
Žemės savininkas (naudotojas):

Apskritis viršininko administracija (vardas, pavardė) (parašas) (data)

Utena apskrities viršininko administracijos žemės tvarkymo departamento
Zarasai miesto (rajono) žemėtvarkos skyrius
Patikrino: Vyr. specialistė Irena Petrauskienė
Suderino: Sk. vedėja (parašas) (vardas, pavardė) (data)
A.V.

UAB "HIDROPROJEKTAS"

LICENCIJOS NR.51G-43 IŠDUOTA 2003 03 10

LICENCIJOS NR.G-803-(43) IŠDUOTA 2008 09 25

Pareigos	Vardas, pavardė	Parašas	Data
Sk. viršininkas	S. Bagdonas		2010 05 10
Gr. vadovas	R. Grudis		2010 05 10
Inž.	A. Baranauskas		2010 05 10
Inž.	R. Grudienė		2010 05 10

SUDERINTA
Inžinierė operatorė
Dalė Leščiuvičienė


2010 m. 05 13 d.

ŽEMĖS SKLYPO PLANAS M 1:1000

Sklypo plotas 4135 m²

Žemės sklypo kadastro Nr. 43800009

KOORDINAČIŲ ŽINIARAŠTIS

Koordinatų sistema LKS-94							
Taško Nr.	Kodas	X	Y	Taško Nr.	Kodas	X	Y
1	R	6178535.36	840853.42				
2	R	6178587.91	840819.89				
3	R	6178620.81	840888.95				
4	R	6178625.26	840817.64				
5	R	6178623.73	840941.34				
6	R	6178615.45	840953.82				
7	R	6178609.43	840951.92				
8	R	6178591.71	840979.64				
9	R	6178582.50	840989.14				
10	R	6178577.00	840990.33				
11	R	6178562.74	840983.58				
12	R	6178554.32	840976.39				
13	R	6178538.44	840982.38				
SKLYPO CENTRO KOORDINATĖS							
Koordinatų sistema				Koordinatės X/Y			
Valstybinė LKS-1994				X=6178582.98 Y=840945.83			
Žiniaraštį sudarė 				A. Baranovskas			
(parašas)				(vardas ir pavardė)			
				PM-M-816			
				(kvalifikacijos pažymėjimo Nr.)			
				2010.05.19			
				(data)			

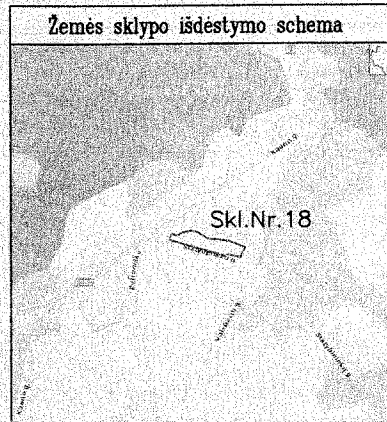
Ištrauka iš Lietuvos Administracinių teisų pažeidimų kodekso:

47 straipsnis. Pastovių žemėnaudos riboženklų sunaikinimas arba gadinimas - užtraukia baudą nuo dviejų šimtų penkiasdešimties iki penkių šimtų litų.

48 straipsnis. Geodezinio pagrindo punkto bei markseiderystės ženklų sunaikinimas arba gadinimas - užtraukia baudą nuo penkių šimtų iki vieno tūkstančio litų.

Duomenys apie žemės naudojimo apribojimus

Eil. Nr.	Kodas	Apribojimai	Žemės plotas, m ²
1	2	3	4
1	26	26 - XXVI-Miško naudojimo apribojimai	4135
2	31	33 - XXXIII-Rekreacinės teritorijos	4135
3	14	14 - XIV-Gamybinių ir komunalinių obj. san. aps. ir taršos poveikio z.	4135
4	6	6 - VI-Elektros linijų apsaugos zonos po2m.	287

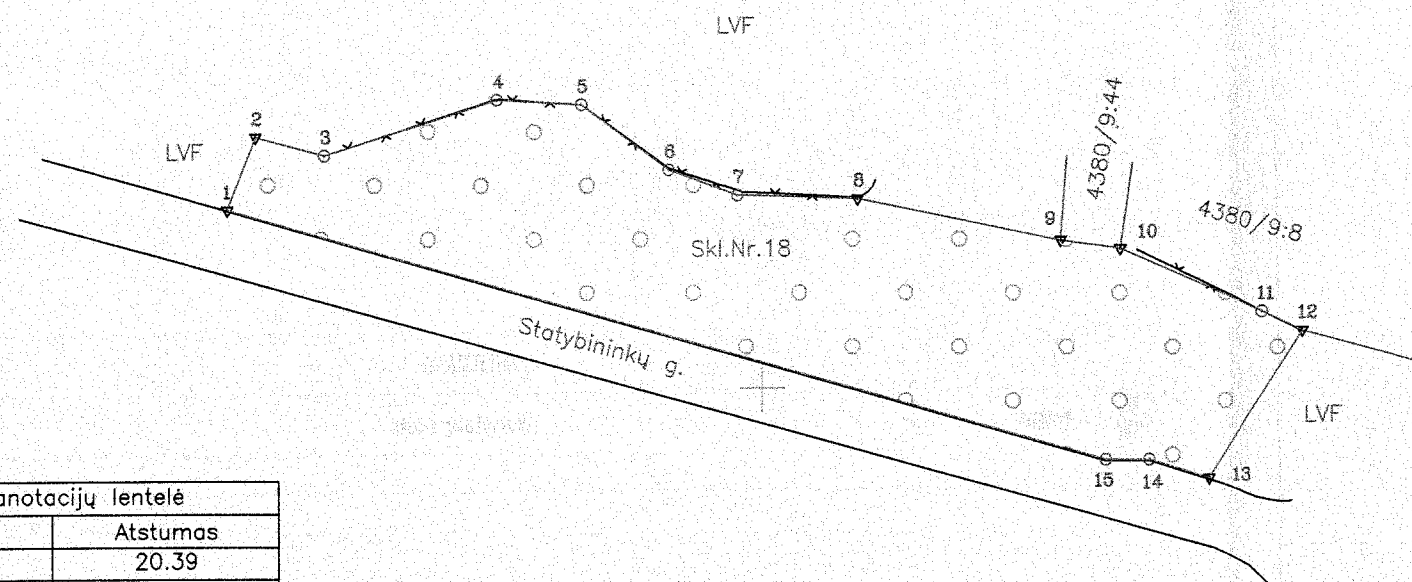


ŽEMĖS SKLYPO PLANAS M 1:2000
Sklypo plotas 11953 m²

Kadastro:	vietovė	Zarasų m	blokas	sklypas
	Žemės sklypo	kadastro Nr.	4 3 8 0 0 0 0 9	159

Gatvė, namo Nr.	
Kaimas (miestelis)	
Seniūnija	Zarasai
Miestas (rajonas)	Zarasai
Apskritis	Utena

Gretimybė	Gretimio žemės sklypo kadastro Nr.	Pastabos
1-9		LVF
9-10	4380/9:44	
10-12	4380/9:8	
12-13		LVF
13-1		Kelias



Kultūros paveldo departamento prie
Kultūros ministerijos Utenos teritorinio
padalinio vyresn. specialistė
Judita Žemaitienė
2009 m. 05 mėn. 12 d.

Su paženklinimais vietovėje žemės sklypo ribomis, aprašytais 2009 m.
rugpjūčio mėn. 18 d. žemės sklypo paženklinimo-parodymo akte, ir nustatyto ploto sutinku:
Žemės savininkas (naudotojas):

(vardas, pavardė) (parašas) (data)

Linijų anotacijų lentelė	
Gretimybė	Atstumas
1-2	20.39
2-3	18.80
3-4	47.56
4-5	22.34
5-6	28.59
6-7	19.34
7-8	31.77
8-9	54.17
9-10	15.87
10-11	41.12
11-12	11.77
12-13	45.75
13-14	16.64
14-15	11.50
15-1	240.02

SKLYPO RIBOS PAŽYMETOS
KADASTRO ŽEMELAPYJE
VI REGISTRU CENTRO UTENOS FILIALAS
Kadastro specialistė E. Leščinskė
2010 m. 09 24

... Utena ... apskrities viršininko administracijos žemės tvarkymo departamento
... Zarasai ... miesto (rajono) žemėtvarkos skyrius
Patikrino: Vyr. specialistė Irena Petrauskienė
Suderino: Sk. vedėja Vida Kavaliauskienė
(pareigos) (parašas) (vardas, pavardė)

UAB "HIDROPROJEKTAS"			
LICENCIJOS NR 51G-43 IŠDUOTA 2003 03 10 LICENCIJOS NR G-803-(43) IŠDUOTA 2008 09 25			
Pareigos	Vardas, pavardė	Parašas	Data
Sk. viršininkas	S. Bagdonas		2010 01 12
Gr. vadovas	R. Gruodis		2010 01 12
J. inž.	A. Žvirzdinas		2010 01 12
J. inž.	R. Gruodienė		2010 01 12

ŽEMĖS SKLYPO PLANAS M 1:2000

Sklypo plotas 11953 m²

Žemės sklypo kadastro Nr. 43800009

KOORDINAČIŲ ŽINIARAŠTIS

Koordinatų sistema LKS-94							
Taško Nr.	Kodas	X	Y	Taško Nr.	Kodas	X	Y
1	R	6178446.27	640859.05				
2	R	6178465.22	640666.57				
3	R	6178460.48	640684.76				
4	R	6178475.09	640730.02				
5	R	6178473.81	640752.32				
6	R	6178456.80	640775.30				
7	R	6178450.17	640793.47				
8	R	6178449.25	640825.23				
9	R	6178438.45	640878.31				
10	R	6178436.37	640894.04				
11	R	6178420.03	640931.77				
12	R	6178415.05	640942.44				
13	R	6178376.66	640917.56				
14	R	6178381.54	640901.65				
15	R	6178381.48	640890.15				
SKLYPO CENTRO KOORDINATĖS							
Koordinatų sistema				Koordinatės X/Y			
Valstybinė LKS-1994				X=6178427.13 Y=640798.16			
Žiniaraštį sudarė				A. Žvirzdinas 2M-M-269 2010.01.12			
(parašas)				(vardas ir pavardė) (kvalifikacijos pažymėjimo Nr.) (data)			

Ištrauka iš Lietuvos Administracinių teisų pažeidimų kodekso:

47 straipsnis. Pastovių žemėnaudos riboženklų sunaikinimas arba gadinimas - užtraukia baudą nuo dviejų šimtų penkiasdešimties iki penkių šimtų litų.

48 straipsnis. Geodezinio pagrindo punkto bei markšėiderystės ženklų sunaikinimas arba gadinimas - užtraukia baudą nuo penkių šimtų iki vieno tūkstančio litų.

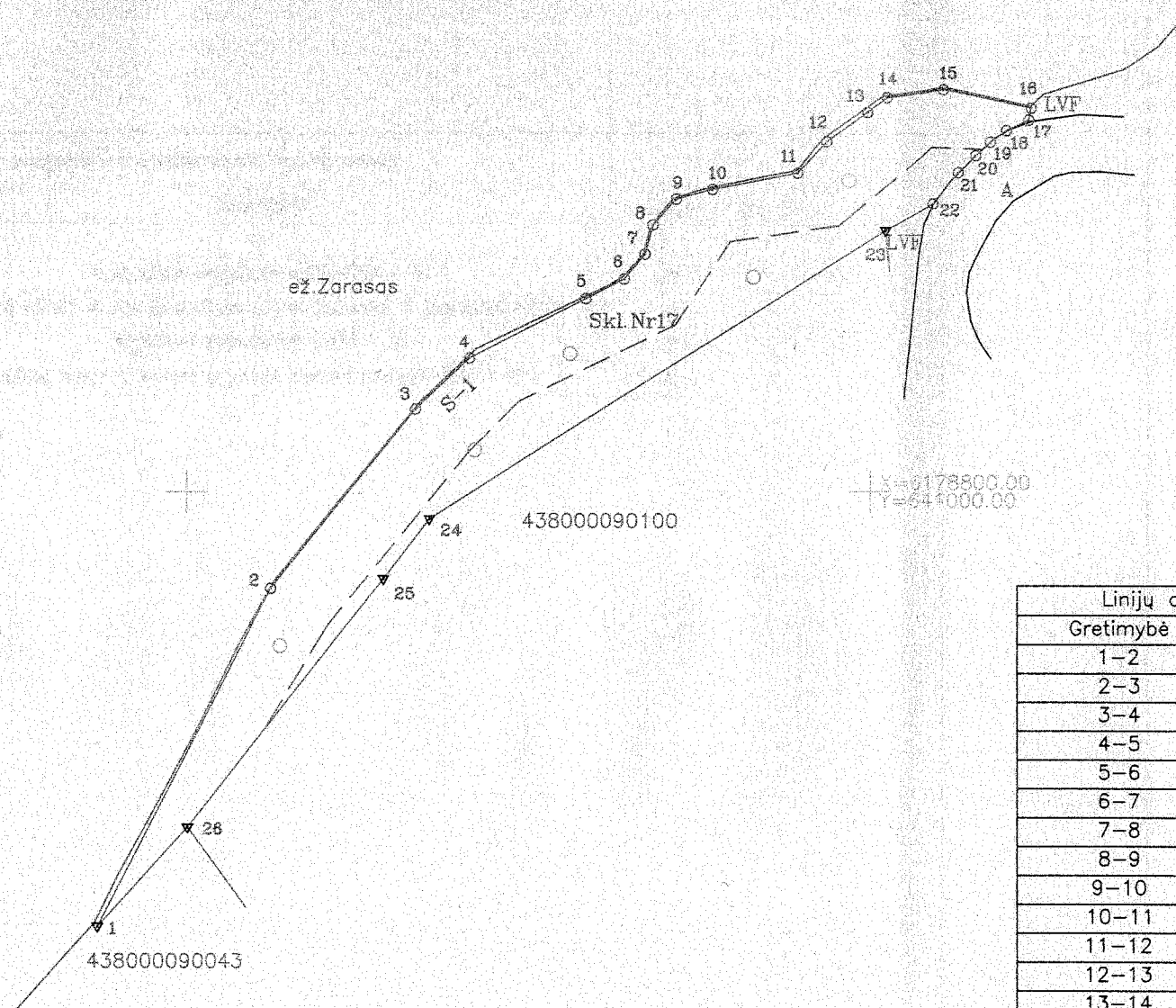
Duomenys apie žemės naudojimo apribojimus			
Eil. Nr.	Kodas	Apribojimai	Žemės plotas, m ²
1	2	3	4
1	26	26 - XXVI-Miško naudojimo apribojimai	11953
2	33	33 - XXXIII-Rekreacinės teritorijos	11953
3	14	14 - XIV-Gamybinių ir komunalinių obj. sanitarinės aps. ir taršos poveikio z.	11953
4	19	19 - XIX-Nekilnojamųjų kultūros vertybių teritorija ir apsaugos zonos	11953

SERVITUTAS			
Eil. Nr.	Kodas	Servituto rūšis	Plotas, m ²

ŽEMĖS SKLYPO PLANAS M 1:2000

Sklypo plotas 8832 m²

Sklypo Nr.17



Linijų anotacijų lentelė	
Gretimybė	Atstumas
1-2	109.98
2-3	66.92
3-4	21.67
4-5	38.30
5-6	12.60
6-7	9.37
7-8	8.76
8-9	10.09
9-10	10.86
10-11	25.39
11-12	12.47
12-13	14.61
13-14	7.21
14-15	17.13
15-16	26.35
16-17	3.53
17-18	7.19
18-19	5.76
19-20	5.85
20-21	7.13
21-22	11.70
22-23	16.15
23-24	157.47
24-25	21.91
25-26	91.83
26-1	38.81

Kadastro:	vietovė	Zarasų m.	blokas	sklypas
	Žemės sklypo	kadastro Nr.	4 3 8 0 0 0 0 9	160

Gatvė, namo Nr.	
Kaimas (miestelis)	
Seniūnija	
Miestas (rajonas)	Zarasai
Apskritis	Utena

Gretimybė	Gretimio žemės sklypo kadastro Nr.	Pastabos
1-16		ež. Zarasas
16-17		LVF
17-22		Kelias
22-23		LVF
23-26	4380/9:100	
26-1	4380/9:43	

SKLYPO RIBOS PAŽYMĖTOS
KADASTRO ŽEMĖLAPYJE
VI REGISTRŲ CENTRO UTENOS FILIALAS

Kadastro specialistė D. Leščiuviene
2010 m. 09 21 d.

Su paženklintomis vietovėse žemės sklypo ribomis, aprašytais 2009 m. rugsėjo mėn. 16 d. žemės sklypo paženkinimo-parodymo akte, ir nustatytu plotu sutinku:
Žemės savininkas (naudotojas):

Apskritis viršininko administracija (vardas, pavardė) (parašas) (data)

Utena apskritis viršininko administracijos žemės tvarkymo departamento
Zarasai miesto (rajono) žemėtvarkos skyrius

Patikrino: Vyr. specialistė Irena Petrauskienė
Suderino: Sk. vedėja Vida Kavaliauskienė
(parašas) (parašas) (vardas, pavardė)

UAB "HIDROPROJEKTAS"

LICENCIJOS NR.51G-43 IŠDUOTA 2003 03 10
LICENCIJOS NR.G-803-(43) IŠDUOTA 2008 09 25

Pareigos	Vardas, pavardė	Parašas	Data
Sk. viršininkas	S. Bagdonas		2010 01 11
Gr. vadovas	R. Gruodis		2010 01 11
J. inž.	A. Žvirzdinas		2010 01 11
J. inž.	R. Gruodienė		2010 01 11

ŽEMĖS SKLYPO PLANAS M 1:2000

Sklypo plotas 8832 m²

Žemės sklypo kadastro Nr. 43800009

KOORDINAČIŲ ŽINIARAŠTIS

Koordinatinių sistema LKS-94							
Taško Nr.	Kodas	X	Y	Taško Nr.	Kodas	X	Y
1	R	6178674.38	640774.03				
2	R	6178772.02	640824.65				
3	R	6178823.84	640866.99				
4	R	6178838.68	640882.78				
5	R	6178855.88	640917.00				
6	R	6178861.62	640928.22				
7	R	6178868.84	640934.20				
8	R	6178877.30	640936.46				
9	R	6178884.82	640943.19				
10	R	6178887.60	640953.69				
11	R	6178892.35	640978.63				
12	R	6178901.45	640987.15				
13	R	6178909.96	640999.03				
14	R	6178914.32	641004.77				
15	R	6178916.56	641021.75				
16	R	6178911.14	641047.54				
17	R	6178907.68	641046.84				
18	R	6178904.62	641040.33				
19	R	6178901.27	641035.65				
20	R	6178897.36	641031.30				
21	R	6178892.47	641026.11				
22	R	6178883.51	641018.59				
23	R	6178875.77	641004.41				
24	R	6178791.97	640871.09				
25	R	6178774.68	640857.64				
26	R	6178703.06	640800.17				
SKLYPO CENTRO KOORDINATĖS							
Koordinatinių sistema				Koordinatės X/Y			
Valstybinė LKS-1994				X=6178824.17 Y=640897.06			
Žiniaraštį sudarė				A. Žvirzdinas 2M-M-269 2010.01.11 (parašas) (vardas ir pavardė) (kvalifikacijos pažymėjimo Nr.) (data)			


Ištrauka iš Lietuvos Administracinių teisų pažeidimų kodekso:

47 straipsnis. Pastovių žemėnaudos riboženklų sunaikinimas arba gadinimas – užtraukia baudą nuo dviejų šimtų penkiasdešimties iki penkių šimtų litų.

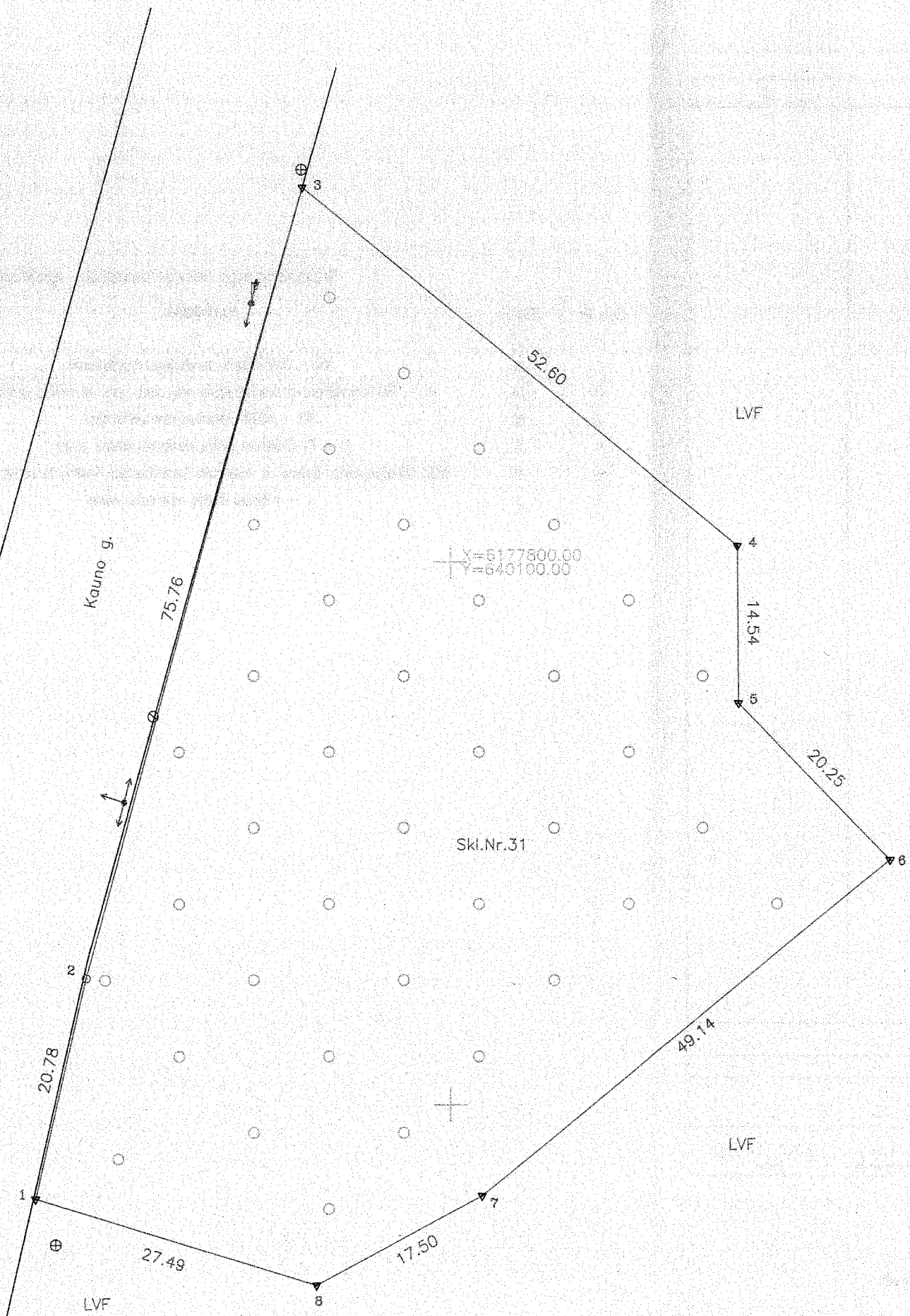
48 straipsnis. Geodezinio pagrindo punkto bei markšėiderystės ženklų sunaikinimas arba gadinimas – užtraukia baudą nuo penkių šimtų iki vieno tūkstančio litų.

Duomenys apie žemės naudojimo apribojimus			
Eil. Nr.	Kodas	Apribojimai	Žemės plotas, m ²
1	2	3	4
1	26	26 – XXVI-Miško naudojimo apribojimai	8832
2	14	14 – XIV-Gamybinių ir komunalinių obj. sanitarinės aps. ir taršos poveikio z.	8832
3	33	33 – XXXIII-Rekreacinės teritorijos	8832
4	29	29 – XXIX-Vandens telkinių apsaugos juostos ir zonos pol0m.	3672

SERVITUTAS			
Eil. Nr.	Kodas	Servituto rūšis	Plotas, m ²
1	92	Kiti servitutai – teisė prieiti ir vaikščioti vandens telkinio pakrante 10m. (tarnaujantis daiktas) S-1	3672



ŽEMĖS SKLYPO PLANAS M 1:500
Sklypo plotas 4437 m²



Kadastro:	vietovė	Zarasų m.	blokas	sklypas
	Žemės sklypo	kadastro Nr.	4 3 8 0 0 0 0 9	1 6 1

Gatvė, namo Nr.	
Kaimas (miestelis)	
Seniūnija	Zarasai
Miestas (rajonas)	Zarasai
Apskritis	Utena

Gretimybė	Gretimio žemės sklypo kadastro Nr.	Pastabos
1-3		Kauno g.
3-1		LVF

SKLYPO RIBOS PAŽYMETOS
KADASTRO ŽEMELAPYJE
VI REGISTŲ CENTRO UTENOS FILIALAS
Kadastro GIS gr. vedėjas R. Valentukevičius
2010 m. 09 22 d.

Su paženklintomis vietovėje žemės sklypo ribomis, aprašytais 2010 m. balandžio mėn. 19 d. žemės sklypo paženklavimo-parodymo akte, ir nustatytu plotu sutinku žemės savininkas (naudotojas):

Apskritis viršininko administracija (parašas) (data)

Utena apskritis viršininko administracijos žemės tvarkymo departamento
Zarasai miesto (rajonas) žemėtvarkos skyrius
Patikrino: Vyr. specialistas
Suderino: Sk. vedėja
(parašas) (parašas) (vardas, pavardė) (data)

UAB "HIDROPROJEKTAS"

LICENCIJOS NR. 51G-43 IŠDUOTA 2003 03 10
LICENCIJOS NR. G-803-(43) IŠDUOTA 2008 09 25

Pareigos	Vardas, pavardė	Parašas	Data
Sk. viršininkas	S. Bagdonas		2010 04 29
Gr. vadovas	R. Gruodis		2010 04 29
J. inž.	A. Baranauskas		2010 04 29
J. inž.	R. Gruodienė		2010 04 29

PLANAMS Nr. 7

ŽEMĖS SKLYPO PLANAS M 1:500

Sklypo plotas 4437 m²

Žemės sklypo kadastro Nr. 43800009161

KOORDINAČIŲ ŽINIARAŠTIS

Koordinacijų sistema LKS-94							
Taško Nr.	Kodas	X	Y	Taško Nr.	Kodas	X	Y
1	R	6177741.40	640061.15				
2	R	6177761.63	640065.87				
3	R	6177834.65	640086.07				
4	R	6177801.48	640126.89				
5	R	6177786.94	640126.99				
6	R	6177772.50	640141.18				
7	R	6177741.66	640102.92				
8	R	6177733.44	640087.47				
SKLYPO CENTRO KOORDINATĖS							
Koordinacijų sistema				Koordinatės X/Y			
Valstybinė LKS-1994				X=6177800.00 Y=640100.00			
Žiniaraštį sudarė				2010.04.29			

Duomenys apie žemės naudojimo apribojimus			
Eil. Nr.	Kodas	Apribojimai	Žemės plotas, m²
1	2	3	4
1	26	26 - XXVI-Miško naudojimo apribojimai	4437
2	14	14 - XIV-Gamybinių ir komunalinių obj. san. aps. ir taršos poveikio z.	4437
3	33	33 - XXXIII-Rekreacinės teritorijos	4437
4	6	6 - VI-Elektros linijų apsaugos zonos po2m.	100
5	49	XLIX-Vandentiekio, lietaus ir fekalinės kanalizacijos tinklų ir įreng. aps. z.	400
6	1	1 - I-Rysių linijų apsaugos zonos	150

Ištrauka iš Lietuvos Administracinių teisų pažeidimų kodekso:

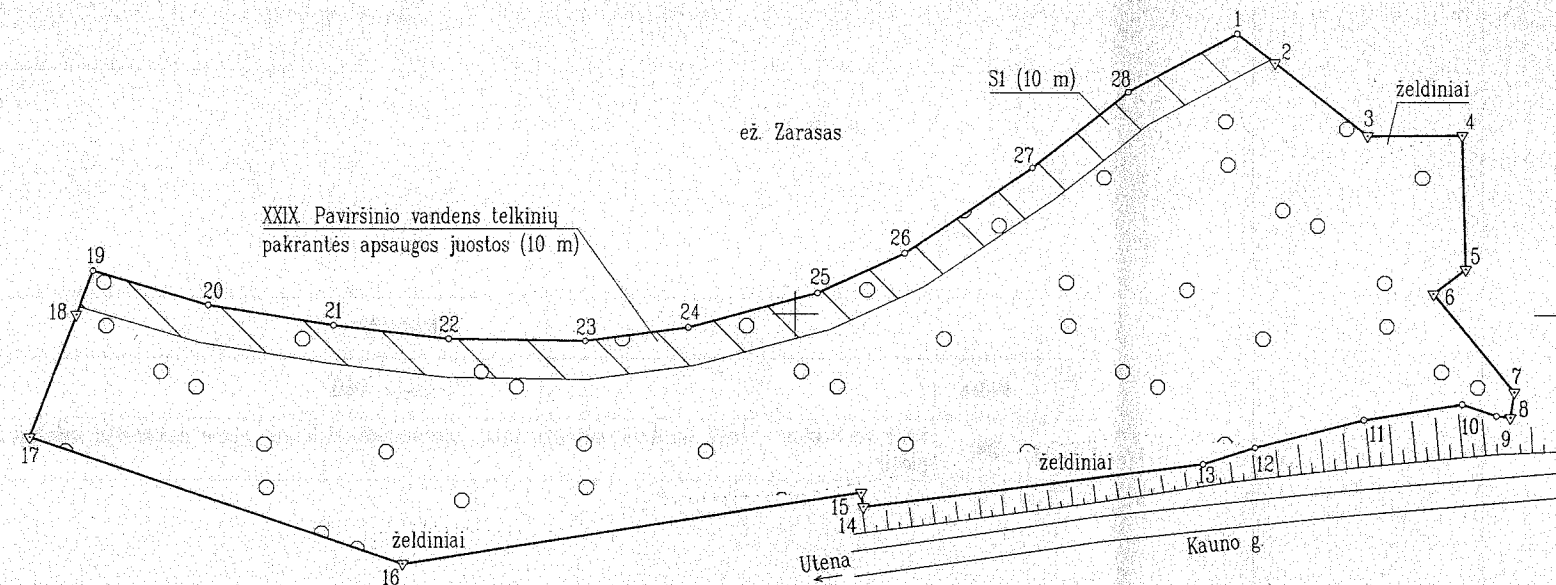
47 straipsnis. Pastovių žemėnaudos riboženklų sunaikinimas arba gadinimas - užtraukia baudą nuo dviejų šimtų penkiasdešimties iki penkių šimtų litų.

48 straipsnis. Geodezinio pagrindo punkto bei markšėderystės ženklų sunaikinimas arba gadinimas - užtraukia baudą nuo penkių šimtų iki vieno tūkstančio litų.



ŽEMĖS SKLYPO PLANAS M 1:2000

Sklypo plotas 24608 m²




Linijų anotacijų lentelė		9-10		19-20	
Gretimybė	Atstumas	10-11	26.06	20-21	33.05
1-2	12.43	11-12	29.63	21-22	30.52
2-3	31.03	12-13	14.23	22-23	35.93
3-4	24.71	13-14	89.86	23-24	27.22
4-5	34.91	14-15	3.77	24-25	34.95
5-6	10.54	15-16	121.52	25-26	24.85
6-7	33.12	16-17	103.26	26-27	40.16
7-8	6.69	17-18	34.12	27-28	32.12
8-9	3.73	18-19	12.20	28-1	32.43

639400
6178000

Kadastro:	vieta:	Zarasų m.				blokas				sklypas
Žemės sklypo kadastro Nr.		4	3	8	0	0	0	0	9	180

Gatvė, namo Nr.	Kauno g.
Kaimas (miestelis)	
Seniūnija	Zarasų
Miestas (rajonas)	Zarasų m.
Apskritis	Utenos

Gretimybė	Gretimio žemės sklypo kadastro Nr.	Pastabos
1-3		LZF
3-4	4380/0009.0073	Atlikti kadastriniai matavimai
4-5	4380/0009.0017	
5-9		LZF
9-14	4380/7001.0004	Atlikti kadastriniai matavimai
14-16	4337/0003.0301	
16-17		LZF
17-19	4337/0003.0207	Atlikti kadastriniai matavimai
19-1		ež. Zarasas



Su paženklintomis vietovėse žemės sklypo ribomis, aprašytomis 2017-05-15 žemės sklypo paženklinio-rodymo akte, ir nustatytu plotu sutinku.

Žemės savininkas (naudotojas):

LIETUVOS RESPUBLIKA
(vardas, pavardė)

Zarasų rajono savivaldybės administracijos
direktorius

Ramūnas Keršys

(vardas, pavardė)

Nacionalinės žemės tarnybos prie ŽŪM

Nacionalinė žemės tarnyba prie Žemės ūkio ministerijos

Zarasų skyrius

Patikrino:

2017-05-18

Nacionalinės žemės tarnybos prie ŽŪM

Sužierino:

(pareigos)

Zarasų skyriaus

vedėja

Vida Kavaliauskienė

(vardas, pavardė)

(data)

(jeigu reikalaujama turėti antspaudą - nustatytas įstatymuose)



Piliakalnio g. 7, LT-06229 Vilnius

Tel. 8 605 25986, 8 623 02412

Įmonės kodas 304062568 el.p. info@litmetra.lt

Pareigos	Parašas	Vardas, pavardė	Data
Vadovas		Egidijus Sanvaitis	2017-05-16
Matininkė		Austra Buivydaite	2017-05-16

ŽEMĖS SKLYPO PLANAS M 1:2000

Sklypo plotas 24608 m²

Žemės sklypo kadastro Nr. 43800009

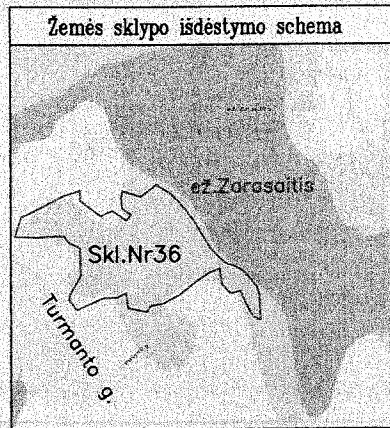
KOORDINACIJŲ ŽINIARAŠTIS

Koordinacijų sistema LKS – 94							
Užd. Nr.	Kodas	X	Y	Užd. Nr.	Kodas	X	Y
1	R	6178273.11	639515.70				
2	R	6178265.54	639525.56				
3	R	6178246.65	639550.18				
4	R	6178246.87	639574.89				
5	R	6178211.97	639575.90				
6	R	6178205.51	639567.57				
7	R	6178180.00	639588.70				
8	R	6178173.39	639587.65				
9	R	6178173.79	639583.94				
10	R	6178176.78	639575.02				
11	R	6178172.64	639549.29				
12	R	6178165.41	639520.56				
13	R	6178161.08	639507.00				
14	R	6178149.91	639417.84				
15	R	6178153.63	639417.23				
16	R	6178135.22	639297.11				
17	R	6178168.02	639199.20				
18	R	6178199.87	639211.43				
19	R	6178211.26	639215.80				
20	R	6178202.43	639246.08				
21	R	6178197.22	639278.72				
22	R	6178193.70	639309.04				
23	R	6178193.07	639344.96				
24	R	6178196.60	639371.95				
25	R	6178205.51	639405.75				
26	R	6178215.88	639428.33				
27	R	6178238.19	639461.72				
28	R	6178258.00	639487.00				
SKLYPO CENTRO KOORDINATĖS							
Koordinacijų sistema				Koordinatės X/Y			
Valstybinė LKS-1994				X=6178171 Y=639398			
Žiniaraštį sudarė		Aušra Buivydaitė		2M-M-1834		2017-05-16	
(parašas)		(vardas ir pavardė)		(kvalifikacijos pažymėjimo Nr.)		(data)	

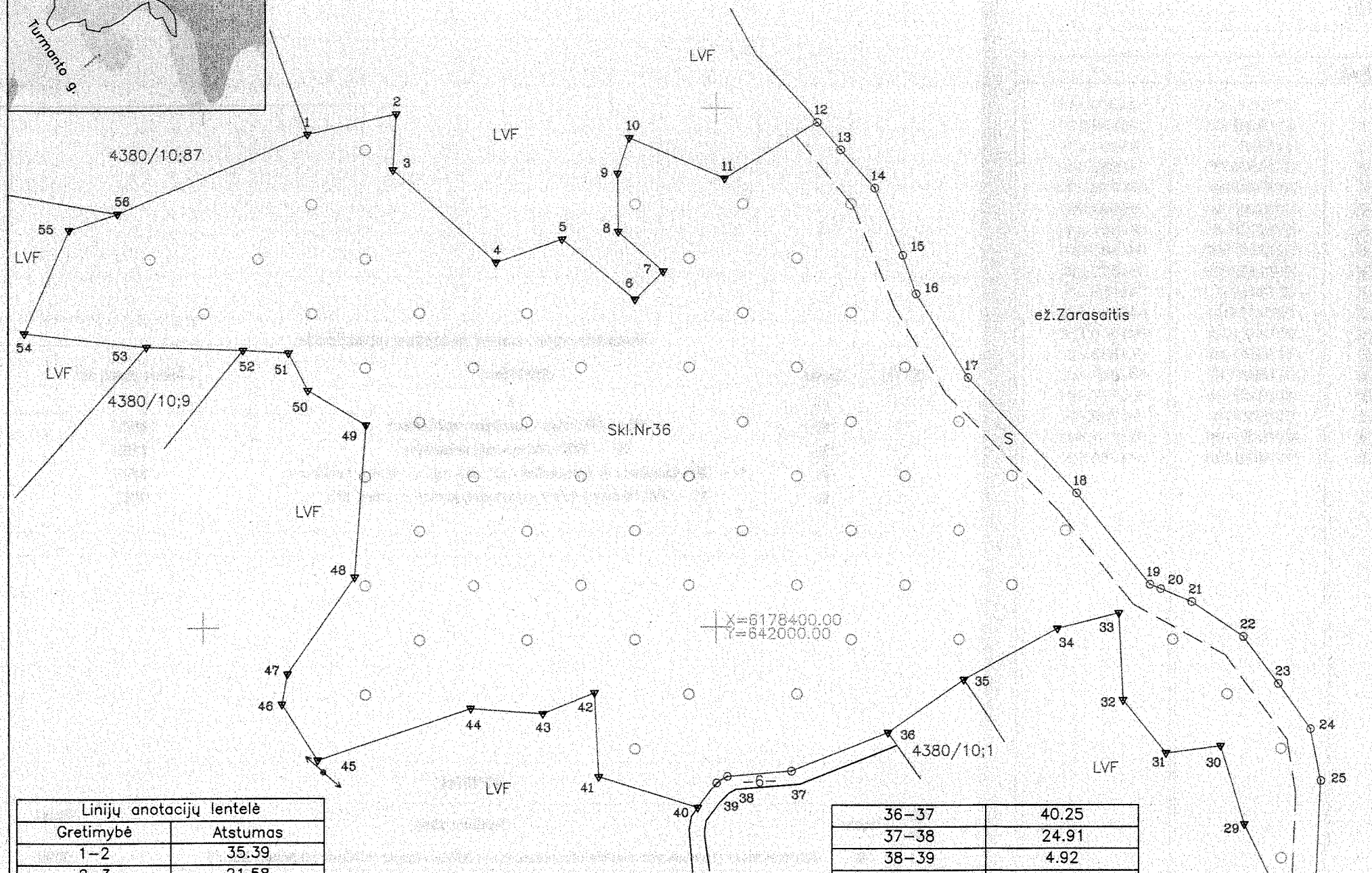
Ištrauka iš Lietuvos Administracinių teisinių pažeidimų kodekso:
112 straipsnis. Nuolatinių žemėnaudos riboženklų sunaikinimas arba sugadinimas užtraukia baudą nuo septyniadesimt iki vieno šimto keturiasdesimt eurų.

Duomenys apie žemės naudojimo apribojimus			
Eil. Nr.	Kodas	Apribojimai	Žemės plotas, m ²
1	2	3	4
1	2	II. Kelių apsaugos zonos	21013
2	26	XXVI Miško naudojimo apribojimai	23151
3	63	XXIX Pavirsinio vandens telkinių apsaugos zonos	24608
4	64	XXIX Pavirsinio vandens telkinių pakrantės apsaugos juostos	3293

SERVITUTAS			
Eil. Nr.	Kodas	Servituto rūšis	Plotas, m ²
1	202	Kelio servitutas – teisė naudotis pėsčiųjų taku (tarnaujantis daiktas), plane pažymėtas indeksu "S", 10 metrų pločio	3293



ŽEMĖS SKLYPO PLANAS M 1:2000
Sklypo plotas 67751 m²



Linijų anotacijų lentelė	
Gretimybė	Atstumas
1-2	35.39
2-3	21.58
3-4	53.65
4-5	27.29
5-6	36.69
6-7	15.37
7-8	23.25
8-9	22.35
9-10	14.44
10-11	40.31
11-12	42.08
12-13	13.95
13-14	19.80
14-15	28.09
15-16	15.76
16-17	38.08
17-18	61.79
18-19	45.45
19-20	4.58

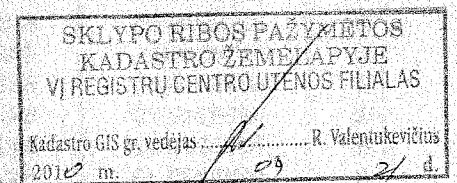
20-21	13.00
21-22	24.12
22-23	22.64
23-24	21.49
24-25	20.28
25-26	50.75
26-27	3.87
27-28	12.74
28-29	29.39
29-30	31.53
30-31	21.36
31-32	26.40
32-33	33.54
33-34	24.83
34-35	41.88
35-36	35.94

36-37	40.25
37-38	24.91
38-39	4.92
39-40	11.94
40-41	40.42
41-42	32.32
42-43	21.56
43-44	28.48
44-45	62.72
45-46	25.64
46-47	11.85
47-48	45.61
48-49	58.89
49-50	26.36
50-51	16.31
51-52	17.89
52-53	37.51
53-54	47.95
54-55	43.53
55-56	19.95
56-1	80.11

Kadastro:	vietovė	Zarasų m.	blokas	sklypas
	Žemės sklypo	kadastro Nr.	4 3 8 0 0 0 1 0	0 1 1 4

Gatvė, namo Nr.	
Kaimas (miestelis)	
Seniūnija	Zarasai
Miestas (rajonas)	Zarasai
Apskritis	Utena

Gretimybė	Gretimo žemės sklypo kadastro Nr.	Pastabos
1-12		LVF
12-26		ež. Zarasaitis
26-35		LVF
35-36	4380/10:1	
36-40		Kelias
40-52		LVF
52-53	4380/10:9	
53-56		LVF
56-1	4380/10:87	



Su paženklinomis vietovėje žemės sklypo ribomis, aprašytais 2010 m. balandžio mėn. 21 d. žemės sklypo paženklinimo-parodymo akte, ir nustatytu plotu sutinku:
Žemės savininkas (naudotojas):

Apskritis viršininko administracija (vardas, pavardė) (parašas) (data)

Utena apskritis viršininko administracijos žemės tvarkymo departamento
Zarasai miesto (rajono) žemėtvarkos skyrius

Patikrino: Vyr. specialistė Irena Petrauskienė
Suderino: Sk. vedėja Vida Kavaliauskienė
(pareigos) (parašas) (vardas, pavardė)

UAB "HIDROPROJEKTAS"



LICENCIJOS NR.51G-43 IŠDUOTA 2003 03 10
LICENCIJOS NR.G-803-(43) IŠDUOTA 2008 09 25

Pareigos	Vardas, pavardė	Parašas	Data
Sk. viršininkas	S. Bagdonas		2010 05 10
Gr. vadovas	R. Gruodis		2010 05 10
J. inž.	A. Baranauskas		2010 05 10
J. inž.	R. Gruodienė		2010 05 10

SUDERINTA
Inžinierė operatorė

Ramunė Leišienė

2010 m. 05 17 d.



ŽEMĖS SKLYPO PLANAS M 1:2000


Sklypo plotas 67751 m²

Žemės sklypo kadastro Nr. 438000100114

KOORDINAČIŲ ŽINIARAŠTIS

Koordinatinių sistema LKS-94							
Taško Nr.	Kodas	X	Y	Taško Nr.	Kodas	X	Y
1	R	6178590.24	641840.73	39	R	6178340.02	642000.06
2	R	6178597.94	641875.27	40	R	6178330.55	641992.79
3	R	6178576.39	641874.03	41	R	6178342.47	641954.17
4	R	6178540.82	641914.19	42	R	6178374.75	641952.55
5	R	6178549.70	641940.00	43	R	6178366.81	641932.50
6	R	6178526.36	641968.31	44	R	6178368.93	641904.10
7	R	6178537.18	641979.23	45	R	6178349.05	641844.62
8	R	6178552.56	641961.80	46	R	6178370.57	641830.69
9	R	6178574.91	641961.53	47	R	6178382.22	641832.86
10	R	6178588.63	641966.04	48	R	6178419.41	641859.26
11	R	6178572.95	642003.17	49	R	6178478.14	641863.59
12	R	6178594.53	642039.29	50	R	6178491.53	641840.88
13	R	6178583.91	642048.34	51	R	6178505.96	641833.28
14	R	6178569.12	642061.50	52	R	6178507.01	641815.42
15	R	6178543.24	642072.41	53	R	6178508.42	641777.94
16	R	6178528.36	642077.63	54	R	6178513.74	641730.29
17	R	6178496.10	642097.85	55	R	6178553.66	641747.64
18	R	6178451.54	642140.66	56	R	6178559.88	641766.60
19	R	6178416.30	642169.36				
20	R	6178414.61	642173.61				
21	R	6178409.66	642185.63				
22	R	6178396.23	642205.66				
23	R	6178378.11	642219.24				
24	R	6178360.67	642231.80				
25	R	6178340.79	642235.82				
26	R	6178290.10	642233.31				
27	R	6178290.43	642229.45				
28	R	6178297.57	642218.90				
29	R	6178323.97	642205.99				
30	R	6178354.12	642196.75				
31	R	6178351.32	642175.57				
32	R	6178371.78	642158.88				
33	R	6178405.28	642157.27				
34	R	6178399.31	642133.17				
35	R	6178379.63	642096.20				
36	R	6178359.33	642066.54				
37	R	6178344.50	642029.12				
38	R	6178342.53	642004.29				

SKLYPO CENTRO KOORDINATĖS

Koordinatinių sistema		Koordinatės X/Y	
Valstybinė LKS-1994		X=6178465.76 Y=641967.12	
Žiniaraštį sudarė 		A. Baranauskas	2010.05.10
(parašas)		(vardas ir pavardė)	(data)

Ištrauka iš Lietuvos Administracinių teisų pažeidimų kodekso:

- 47 straipsnis. Pastovių žemėnaudos riboženklų sunaikinimas arba gadinimas – užtraukia baudą nuo dviejų šimtų penkiasdešimties iki penkių šimtų litų.
- 48 straipsnis. Geodezinio pagrindo punkto bei markšėderystės ženklų sunaikinimas arba gadinimas – užtraukia baudą nuo penkių šimtų iki vieno tūkstančio litų.

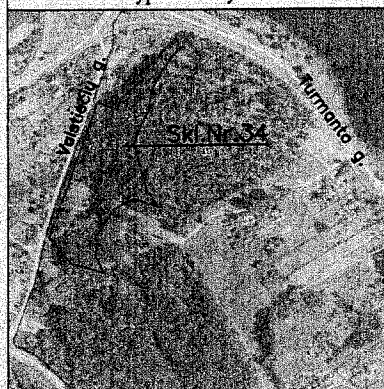
Duomenys apie žemės naudojimo apribojimus

Eil. Nr.	Kodas	Apribojimai	Žemės plotas, m ²
1	2	3	4
1	26	26 – XXVI-Miško naudojimo apribojimai	62751
2	33	33 – XXXIII-Rekreacinės teritorijos	67751
3	14	14 – XIV-Gamybinių ir komunalinių obj. san. aps. ir taršos poveikio z.	67751
4	29	29 – XXIX-Vandens telkinių apsaugos juostos ir zonos 10m.	3700

SERVITUTAS

Eil. Nr.	Kodas	Servituto rūšis	Plotas, m ²
1	92	Kiti servitutai (tarnaujantis daiktas) teisė prieiti ir vaikščioti vandens telkinio pakrante 10m. S	3700

Žemės sklypo išdėstymo schema




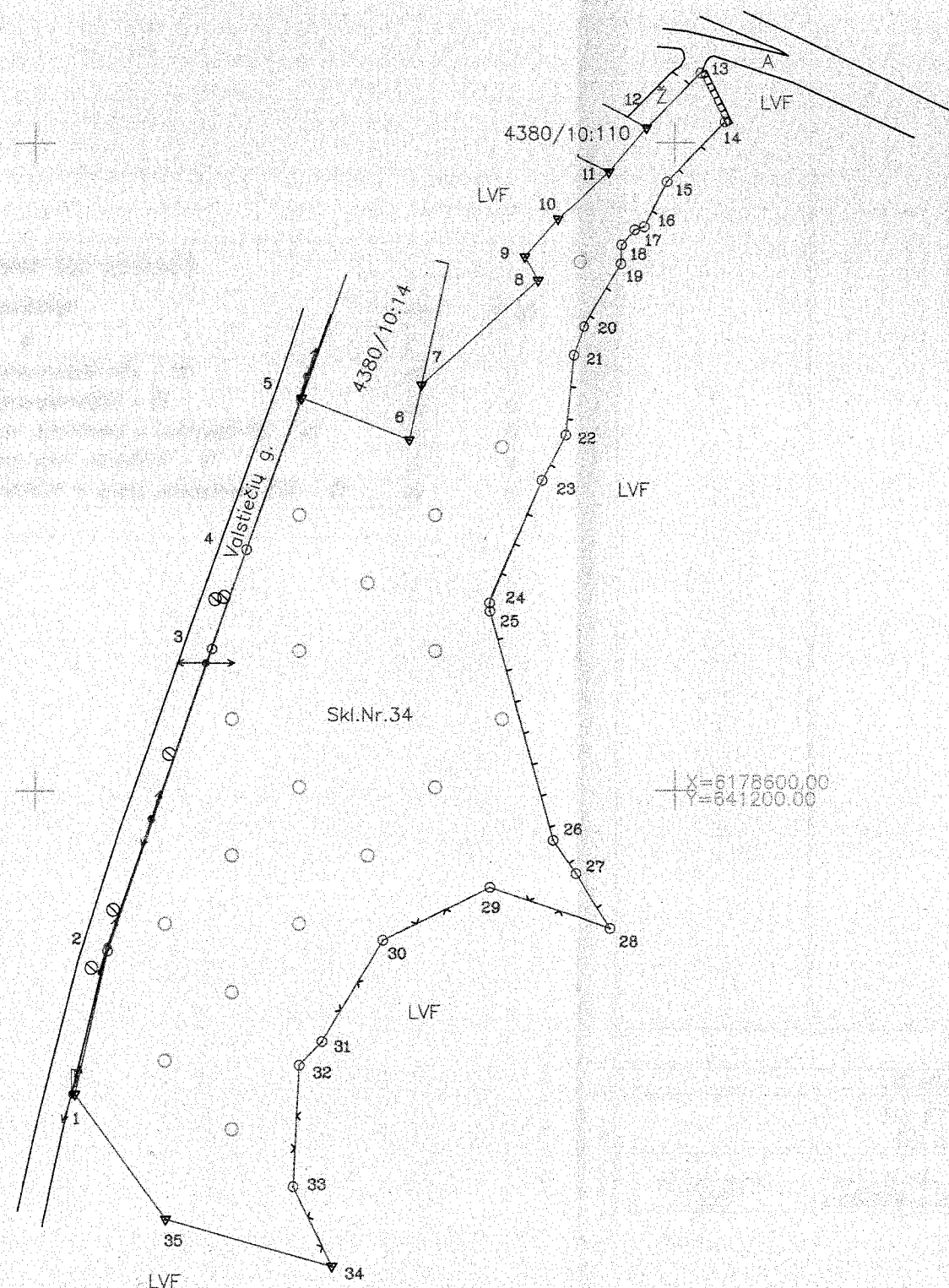
ŽEMĖS SKLYPO PLANAS M 1:2000 Sklypo plotas 25074 m²

Kadastro:	vietovė	Zarasų m.	blokas	sklypas
	Žemės sklypo	kadastro Nr.	4 3 8 0 0 0 1 0	1 1 5

Gatvė, namo Nr.	
Kaimas (miestelis)	
Seniūnija	Zarasai
Miestas (rajonas)	Zarasai
Apskritis	Utena

Gretimybė	Gretimo žemės sklypo kadastro Nr.	Pastabos
1-5		Kelias
5-7	4380/10:14	
7-11		LVF
11-12	4380/10:110	
12-13		Kelias
13-1		LVF

Linijų anotacijų lentelė	
Gretimybė	Atstumas
1-2	45.12
2-3	98.43
3-4	32.52
4-5	49.85
5-6	35.59
6-7	17.42
7-8	48.66
8-9	8.36
9-10	15.61
10-11	21.89
11-12	17.99
12-13	23.97
13-14	16.84
14-15	26.02
15-16	15.62
16-17	3.19
17-18	6.21
18-19	5.86
19-20	22.48
20-21	9.49
21-22	24.91
22-23	15.91
23-24	41.09
24-25	2.55
25-26	73.37
26-27	12.66
27-28	19.90
28-29	39.81
29-30	37.17
30-31	36.34
31-32	10.07
32-33	37.32
33-34	27.14
34-35	53.82
35-1	47.64



Su paženklinimais vietovėje žemės sklypo ribomis, aprašytomis 2010 m. balandžio mėn. 20 d. žemės sklypo paženklinimo-parodymo akte, ir nustatytu plotu sutinku: Žemės savininkas (naudotojas):

Apskritis viršininko administracija (parašas) (data)

... Utena ... apskrities viršininko administracijos žemės tvarkymo departamento
 ... Zarasai ... miesto (rajonų) žemėtvarkos skyrius
 Patikrino: Vyr. specialistė Irena Petrauskienė
 Suderino: Sk. vedėja Vida Kavaliauskienė
 (parašas) (parašas) (vardas, pavardė) (data)

UAB "HIDROPROJEKTAS"

LICENCIJOS NR.51G-43 IŠDUOTA 2003 03 10

LICENCIJOS NR.G-803-(43) IŠDUOTA 2008 08 25

Pareigos	Vardas, pavardė	Parašas	Data
Sk. viršininkas	S. Bagdonas	<i>[Signature]</i>	2010 05 19
Gr. vadovas	R. Gruodis	<i>[Signature]</i>	2010 05 19
J. inž.	A. Baranauskas	<i>[Signature]</i>	2010 05 19
J. inž.	R. Gruodienė	<i>[Signature]</i>	2010 05 19

ŽEMĖS SKLYPO PLANAS M 1:2000

Sklypo plotas 25074 m²

Žemės sklypo kadastro Nr. 43800010115

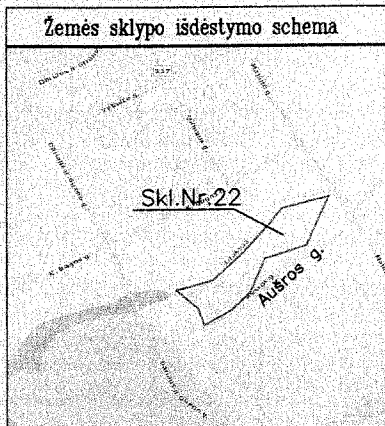
KOORDINACIŲ ŽINIARAŠTIS

Koordinacių sistema LKS-94							
Taško Nr.	Kodas	X	Y	Taško Nr.	Kodas	X	Y
1	R	6178506.82	641012.49				
2	R	6178550.77	641022.71				
3	R	6178643.69	641055.19				
4	R	6178674.35	641066.02				
5	R	6178721.13	641083.23				
6	R	6178708.31	641116.43				
7	R	6178725.31	641120.23				
8	R	6178757.56	641156.87				
9	R	6178764.84	641152.57				
10	R	6178776.60	641162.84				
11	R	6178790.99	641179.33				
12	R	6178804.53	641191.18				
13	R	6178821.53	641208.08				
14	R	6178808.54	641215.75				
15	R	6178787.93	641197.56				
16	R	6178774.02	641190.45				
17	R	6178773.08	641187.40				
18	R	6178768.45	641183.26				
19	R	6178762.59	641183.02				
20	R	6178743.44	641171.24				
21	R	6178734.54	641167.94				
22	R	6178709.76	641165.40				
23	R	6178695.70	641157.95				
24	R	6178657.99	641141.63				
25	R	6178655.44	641141.76				
26	R	6178584.77	641161.48				
27	R	6178574.36	641168.68				
28	R	6178557.67	641179.52				
29	R	6178570.32	641141.77				
30	R	6178554.11	641108.32				
31	R	6178522.99	641089.55				
32	R	6178515.72	641082.58				
33	R	6178478.45	641080.71				
34	R	6178454.06	641092.62				
35	R	6178468.48	641040.77				
SKLYPO CENTRO KOORDINATĖS							
Koordinacių sistema				Koordinatės X/Y			
Valstybinė LKS-1994				X=6178614.45 Y=641104.09			
Žiniaraštį sudarė				A. Baranauskas 2M-M-816 2010.05.10			
(parašas)				(vardas ir pavardė) (kvalifikacijos pažymėjimo Nr.) (data)			

Ištrauka iš Lietuvos Administracinių teisių pažeidimų kodekso:

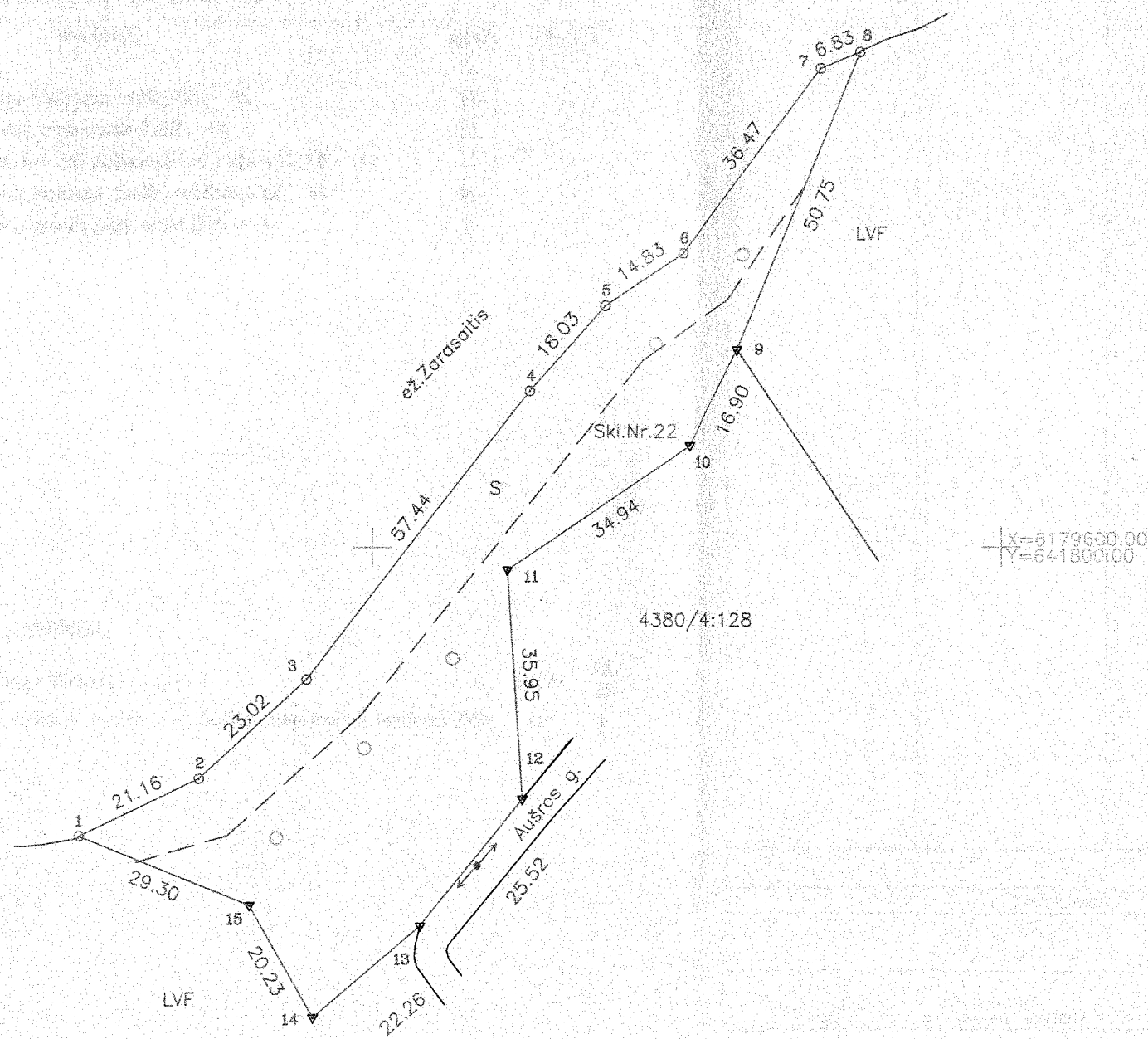
- 47 straipsnis. Pastovių žemėnaudos riboženklų sunaikinimas arba gadinimas – užtraukia baudą nuo dviejų šimtų penkiasdešimties iki penkių šimtų litų.
- 48 straipsnis. Geodezinio pagrindo punkto bei markseiderystės ženklų sunaikinimas arba gadinimas – užtraukia baudą nuo penkių šimtų iki vieno tūkstančio litų.

Duomenys apie žemės naudojimo apribojimus			
Eil. Nr.	Kodas	Apribojimai	Žemės plotas, m²
1	2	3	4
1	26	26 – XXVI-Miško naudojimo apribojimai	20674
2	33	33 – XXXIII-Rekreacinės teritorijos	25074
3	14	14 – XIV-Gamybinių ir komunalinių obj. san. aps. ir taršos poveikio z.	25074
4	6	6 – VI-Elektros linijų apsaugos zonos po2m.	382
5	49	49 – XLIX-Vandentiekio, lietaus ir fekalinės kanaliz. tinklų ir įrenginių aps. z.	500



ŽEMĖS SKLYPO PLANAS M 1:1000

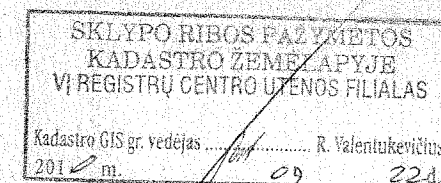
Sklypo plotas 3996 m²



Kadastro:	vietovė	Zarasų m.	blokas	sklypas
	Žemės sklypo	kadastro Nr.	4 3 8 0 0 0 0 4	2 0 8

Gatvė, namo Nr.	
Kaimas (miestelis)	
Seniūnija	Zarasai
Miestas (rajonas)	Zarasai
Apskritis	Utena

Gretimybė	Gretimio žemės sklypo kadastro Nr.	Pastabos
1-8		ež. Zarasaitis
8-9		LVF
9-12	4380/4:128	
12-14		Aušros g.
14-1		LVF



Su paženklinimais vietovėje žemės sklypo ribomis, aprašytomis 2010 m. balandžio mėn. 26 d. žemės sklypo paženklinimo-parodymo akte, ir nustatytu plotu sutinku:
Žemės savininkas (naudotojas):



Apskritis viršininko administracija
(vardas, pavardė) (parašas) (data)

Utena apskritis viršininko administracijos žemės tvarkymo departamento
Zarasai miesto (rajono) žemėtvarkos skyrius
Patikrino: Vyr. specialistė Irena Petrauskienė
Suderino: Sk. vedėja Vida Kavaliauskienė
(pareigos) (parašas) (vardas, pavardė) (data)

UAB "HIDROPROJEKTAS"				
LICENCIJOS NR.51G-43 IŠDUOTA 2003 03 10				
LICENCIJOS NR.G-803-(43) IŠDUOTA 2008 09 25				
Pareigos	Vardas, pavardė	Parašas	Data	
Sk. viršininkas	S. Bagdonas		2010 05 06	
Gr. vadovas	R. Gruodis		2010 05 06	
J. inž.	A. Baranauskas		2010 05 06	
J. inž.	R. Gruodienė		2010 05 06	

SUDERINTA
Inžinierė operatorė
Dalė Leščiuviene

200...10 m. 05 13 d.



ŽEMĖS SKLYPO PLANAS M 1:1000

Sklypo plotas 3996 m²

Žemės sklypo kadastro Nr. 43800004208

KOORDINACIJŲ ŽINIARAŠTIS

Koordinacijų sistema LKS-94							
Taško Nr.	Kodas	X	Y	Taško Nr.	Kodas	X	Y
1	R	6179556.03	641853.13				
2	R	6179563.94	641872.33				
3	R	6179579.33	641889.45				
4	R	6179624.60	641724.81				
5	R	6179638.00	641736.87				
6	R	6179648.18	641749.24				
7	R	6179675.22	641771.90				
8	R	6179677.79	641777.68				
9	R	6179631.04	641757.98				
10	R	6179615.95	641750.32				
11	R	6179596.50	641721.50				
12	R	6179560.62	641723.58				
13	R	6179540.84	641707.45				
14	R	6179526.56	641890.38				
15	R	6179544.10	641680.31				

SKLYPO CENTRO KOORDINATĖS

Koordinacijų sistema		Koordinatės X/Y	
Valstybinė LKS-1994		X=6179612.74 Y=641725.98	
Žiniaraštį sudarė		<div> <div></div> <div>A. Baranauskas</div> <div>(parašas) (vardas ir pavardė)</div> </div> <div> <div>2M-M-816</div> <div>(kvalifikacijos pažymėjimo Nr.)</div> </div> <div> <div>2010.05.05</div> <div>(data)</div> </div>	

Ištrauka iš Lietuvos Administracinių teisių pažeidimų kodekso:

47 straipsnis. Pastovių žemėnaudos riboženklų sunaikinimas arba gadinimas – užtraukia baudą nuo dviejų šimtų penkiasdešimties iki penkių šimtų litų.

48 straipsnis. Geodezinio pagrindo punkto bei markseiderystės ženklų sunaikinimas arba gadinimas – užtraukia baudą nuo penkių šimtų iki vieno tūkstančio litų.

Duomenys apie žemės naudojimo apribojimus

Eil. Nr.	Kodas	Apribojimai	Žemės plotas, m²
1	2	3	4
1	26	26 - XXVI-Miško naudojimo apribojimai	3996
2	33	33 - XXXIII-Rekreacinės teritorijos	3996
3	14	14 - XIV-Gamybinių ir komunalinių obj. san. aps. ir taršos poveikio z.	3996
4	29	29 - XXIX-Vandens telkinių apsaugos juostos ir zonos 10m.	1770
5	6	6 - VI-Elektros linijų apsaugos zonos po2m.	53

SERVITUTAS

Eil. Nr.	Kodas	Servituto rūšis	Plotas, m²
1	92	Kiti servitutai (tarnaujantis daiktas) teisė prieiti ir vaikščioti vandens telkinio pakrante S-10m.	1770