

**LIETUVOS RESPUBLIKOS VYRIAUSYBĖS KANCELIARIJOS  
EKONOMIKOS PAŽANGOS DEPARTAMENTO  
KAIMO REIKALŲ IR DARNIOS PLĖTROS SKYRIUS**

**PAŽYMA**

**DĖL LIETUVOS RESPUBLIKOS VYRIAUSYBĖS NUTARMO „DĖL LIETUVOS  
RESPUBLIKOS VYRIAUSYBĖS 1991 M. GRUODŽIO 24 D. NUTARIMO NR. 589 „DĖL  
PRIEMONIŲ ŠIAURĖS LIETUVOS KARSTINIO REGIONO GYVENAMAJAI  
APLINKAI IR EKOLOGINEI BŪKLEI PAGERINTI" PAKEITIMO" PROJEKTO  
(NR. 15-0743-02-N) (TAIS NR. 15-9023 (3))**

2015-11-12 Nr. NV-3622  
Vilnius

**Projekto rengėja:** Aplinkos ministerija.

**Projekto tikslas, esmė:**

Projekto tikslas – įgyvendinti 2015 m. gegužės 19 d. priimto LR žemės ūkio, maisto ūkio ir kaimo plėtros įstatymo Nr. IX-987 papildymo 5<sup>1</sup> straipsnių įstatymo Nr. XII-1729 nuostatas, kuriomis LR Vyriausybei suteikiami įgaliojimai tvirtinti Šiaurės Lietuvos karstinio regiono teritoriją.

Atsižvelgiant į naujausių geologinių tyrimų duomenis, Šiaurės Lietuvos karstinio regiono teritorija papildoma naujomis Pasvalio r. Daujėnų ir Moliūnų vietovėmis, Panevėžio r. Pažibų vietovėmis bei išbraukiama Biržų r. Geidžiūnų vietovė.

Atsisakoma galiojančio Nutarimo 2.3 p., 3 p., 3.1-3.5 p. nuostatų, kurios jau nebeaktualios ir įgyvendintos.

**Derinimas:**

Projektas be pastabų suderintas su Lietuvos savivaldybių asociacija.

Į Teisingumo ministerijos ir Pasvalio rajono savivaldybės administracijos pastabas atsižvelgta.

Po 2015 m. spalio 13 d. Ministerijų atstovų (viceministrų, ministerijų kanclerių) pasitarimo siūlyta įvertinti Finansų ministerijos, Žemės ūkio ministerijos ir Vyriausybės kanceliarijos Teisės departamento pastabas:

- Finansų ministerijos pastabos įvertintos. Projekto rengėjai poveikio valstybės finansams ar asmenų ir ūkio subjektų veiklos sąlygoms nenumato.
- Į Žemės ūkio ministerijos siūlymą Projekto priedą papildyti Auglininkų kadastro vietove ir neišbraukti Geidžiūnų kadastro vietovės neatsižvelgta. Pagal geologinius duomenis šios vietovės nepatenka į Šiaurės Lietuvos karstinį regioną.
- Į Vyriausybės kanceliarijos Teisės departamento pastabą dėl teisinių argumentų pateikimo nustatyti intensyvaus karsto žemės, priskiriant jas atitinkamoms intensyvumo grupėms atsižvelgta iš dalies.

Lietuvos savivaldybių asociacija įvertinti Nutarimo projektą persiuntė Biržų r. Panevėžio r. ir Radvilškio r. savivaldybėmis. Pastabų nepateikta.

**Dalykinio vertinimo išvada:**

Teikiamas projektas iš esmės atitinka Vyriausybės darbo reglamento reikalavimus.

Kaimo reikalų ir darnios plėtros skyriaus patarėja



Gina Gajauskienė



## LIETUVOS RESPUBLIKOS APLINKOS MINISTERIJA

Biudžetinė įstaiga, A. Jakšto g. 4, LT-01105 Vilnius,  
tel. (8-5) 266 3661, faks. (8-5) 266 3663, el. p. info@am.lt, http://www.am.lt.  
Duomenys kaupiami ir saugomi Juridinių asmenų registre, kodas 188602370

Lietuvos Respublikos Vyriausybei

2015-11-10 Nr. (25-1)-28-8271

### DĖL LIETUVOS RESPUBLIKOS VYRIAUSYBĖS NUTARIMO „DĖL LIETUVOS RESPUBLIKOS VYRIAUSYBĖS 1991 M. GRUODŽIO 24 D. NUTARIMO NR. 589 „DĖL PRIEMONIŲ ŠIAURĖS LIETUVOS KARSTINIO REGIONO GYVENAMAJAI APLINKAI IR EKOLOGINEI BŪKLEI PAGERINTI“ PAKĖITIMO“ PROJEKTO

Pakartotinai teikiame Lietuvos Respublikos Vyriausybės nutarimo „Dėl Lietuvos Respublikos Vyriausybės 1991 m. gruodžio 24 d. nutarimo Nr. 589 „Dėl priemonių Šiaurės Lietuvos karstinio regiono gyvenamajai aplinkai ir ekologiškai būklei pagerinti“ pakeitimo“ projektą (toliau – Projektas). Projektas pataisytas atsižvelgiant į ministerijų atstovų (viceministrų, ministerijų kanclerių) 2015 m. spalio 13 d. pasitarime pateiktas pastabas.

Projektas nedaro poveikio valstybės finansams ar asmenų ir ūkio subjektų veiklos sąlygoms. Vykdamas Lietuvos Respublikos Vyriausybės 2006 m. birželio 1 d. nutarimo Nr. 549 „Dėl Lietuvos Respublikos Vyriausybės 1991 m. gruodžio 24 d. nutarimo Nr. 589 „Dėl priemonių Šiaurės Lietuvos karstinio regiono ekologiškai būklei pagerinti“ pakeitimo“ 3.1 papunktį Lietuvos geologijos tarnyba prie Aplinkos ministerijos 2007 m. vykdė projektą „Šiaurės Lietuvos karstinio rajono žemių sugrupavimas pagal sukarstėjimą“. Jo pagrindu parengtas ir priimtas Lietuvos Respublikos aplinkos ministro 2008 m. gruodžio 4 d. įsakymas Nr. D1-655 „Dėl Šiaurės Lietuvos karstinio rajono ribų ir intensyvaus karsto žemių grupių nustatymo“, kuriuo nustatyta patikslinta šiaurės Lietuvos karstinio rajono riba ir intensyvaus karsto žemių grupių išplitimo plotai. Nustatytos teritorijos patvirtintos skaitmeninių žemėlapių forma, neįvardijant kadastro vietovių. Naujų geologinių tyrimų, skirtų patikslinti šiaurės Lietuvos karstinio regiono ribas, nuo 2008 m. nebuvo atlikta. Projektu nustatoma šiaurės Lietuvos karstinio regiono teritorija nesiskiria nuo nustatytos Lietuvos Respublikos aplinkos ministro 2008 m. gruodžio 4 d. įsakymu Nr. D1-655 „Dėl Šiaurės Lietuvos karstinio rajono ribų ir intensyvaus karsto žemių grupių nustatymo“.

Projekte atsisakoma nuostatų, kurios jau nebeaktualios ar įgyvendintos (Vyriausybės nutarimo 2.3 papunktis ir 3 punktas). Priimti Lietuvos Respublikos žemės ūkio ministro ir Lietuvos Respublikos aplinkos ministro 2006 m. spalio 30 d. įsakymas Nr. 3D-416/D1-499 „Dėl Lietuvos Respublikos žemės ūkio ministro ir Lietuvos Respublikos aplinkos ministro 2004 m. kovo 29 d. įsakymo Nr. 3D-130/D1-144 „Dėl Miško įveisimo ne miško žemėje“ pakeitimo“, Lietuvos Respublikos aplinkos ministro 2008 m. gruodžio 4 d. įsakymas Nr. D1-655 „Dėl Šiaurės Lietuvos karstinio rajono ribų ir intensyvaus karsto žemių grupių nustatymo“, Lietuvos

Respublikos aplinkos ministro 2004 m. kovo 29 d. įsakymo Nr. 3D-130/D1-144 „Dėl Miško įveisimo ne miško žemėje“ pakeitimo“, Lietuvos Respublikos aplinkos ministro 2011 m. gruodžio 29 d. įsakymas Nr. D1-105 „Dėl Statybos techninio reglamento STR 1.04.02: 2011 „Inžineriniai geologiniai ir geotechniniai tyrimai“ patvirtinimo“, Lietuvos Respublikos aplinkos ministro 2012 m. vasario 28 d. įsakymas Nr. D1-183 „Dėl Statybos techninio reglamento STR 1.04.03:2012 „Inžineriniai geologiniai ir geotechniniai tyrimai Šiaurės Lietuvos karstiniame rajone“ patvirtinimo“.

Pažymime, kad Projektui gauta Pasvalio rajono savivaldybės administracijos išvada. Biržų, Panevėžio ir Radviliškio rajonų savivaldybės išvadų nepateikė.

**PRIDEDAMA:**

1. Projektas, 2 lapai.
2. Projekto lyginamasis variantas, 3 lapai.
3. Derinimo pažyma, 2 lapai.

Aplinkos ministras



Kęstutis Trečiokas

Projektas

**LIETUVOS RESPUBLIKOS VYRIAUSYBĖ**  
**NUTARIMAS**  
**DĖL LIETUVOS RESPUBLIKOS VYRIAUSYBĖS 1991 M. GRUODŽIO 24 D.**  
**NUTARIMO NR. 589 „DĖL PRIEMONIŲ ŠIAURĖS LIETUVOS KARSTINIO REGIONO**  
**GYVENAMAJAI APLINKAI IR EKOLOGINEI BŪKLEI PAGERINTI“ PAKEITIMO**

2015 m.

d. Nr.

Vilnius

Lietuvos Respublikos Vyriausybė n u t a r i a:

1. Pakeisti Lietuvos Respublikos Vyriausybės 1991 m. gruodžio 24 d. nutarimą Nr. 589 „Dėl priemonių Šiaurės Lietuvos karstinio regiono gyvenamajai aplinkai ir ekologinei būklei pagerinti“ ir jį išdėstyti nauja redakcija:

**„LIETUVOS RESPUBLIKOS VYRIAUSYBĖ**  
**NUTARIMAS**  
**DĖL ŠIAURĖS LIETUVOS KARSTINIO REGIONO TERITORIJOS IR INTENSYVAUS**  
**KARSTO ŽEMIŲ GRUPAVIMO NUSTATYMO**

Vadovaudamasi Lietuvos Respublikos žemės ūkio, maisto ūkio ir kaimo plėtros įstatymo 5<sup>1</sup> straipsnio 1 dalimi, Lietuvos Respublikos Vyriausybė n u t a r i a:

1. Nustatyti:

- 1.1. Šiaurės Lietuvos karstinio regiono teritoriją (pagal priedą);
- 1.2. intensyvaus karsto žemių grupavimo pagal karstinių reiškinių intensyvumą kriterijus:
  - 1.2.1. I grupės žemė – 100 hektarų plote aptinkama nuo 5 iki 20 karstinių smegduobių;
  - 1.2.2. II grupės žemė – 100 hektarų plote aptinkama nuo 21 iki 50 karstinių smegduobių;
  - 1.2.3. III grupės žemė – 100 hektarų plote aptinkama nuo 51 iki 80 karstinių smegduobių;
  - 1.2.4. IV grupės žemė – 100 hektarų plote aptinkama daugiau kaip 80 karstinių smegduobių.

2. Pavesti Aplinkos ministerijai vadovaujantis 1.2 papunktyje nurodytais intensyvaus karsto žemių grupavimo pagal karstinių reiškinių intensyvumą kriterijais, taip pat atsižvelgiant į geologinių tyrimų rezultatus ir vietos sąlygas nustatyti šiaurės Lietuvos karstinio regiono intensyvaus karsto žemes, priskiriant jas atitinkamoms intensyvumo grupėms.“.


2. Šis nutarimas įsigalioja 2016 m. sausio 1 d.

Ministras Pirmininkas

Aplinkos ministras

  
Aplinkos ministeris  
Kazimieras Prėckius

2015-11-10

  
Ties ir personalo  
departamento direktorius  
Egidijus Anulis  
2015-11-06


Lietuvos Respublikos Vyriausybės 1991 m.  
gruodžio 24 d. nutarimo Nr. 589  
priedas  
(Lietuvos Respublikos Vyriausybės  
2015 m. d. nutarimo  
Nr. redakcija)

### ŠIAURĖS LIETUVOS KARSTINIS REGIONAS

Savivaldybė	Kadastro vietovė/kadastro vietovės kodas
Biržų rajono	Anciškių/3601, Biržų miesto/3604, Butniūnų/3606, Germaniškių/3610, Juostaviečių/3612, Kirdonių/3615, Mieliūnų/3635, Nemunėlio Radviliškio/3638, Obelaukių/3643, Pabiržės/3645, Pačeriaukštės/3655, Pasvaliečių/3653, Rinkuškių/3663, Šukionių /3675, Totorių/3680, Užušilių/3683
Pasvalio rajono	Daujėnų/6703, Girsūdų/6705, Grūžių/6707, Gulbinėnų/6710, Jurgėnų/6715, Kiemėnų/6720, Kiemelių/6717, Kriklinių/6723, Krinčino/6725, Meškalaukio/6727, Moliūnų/6733, Namišių/6740, Pajiešmenių/6748, Pasvalio miesto/6750, Pervalkų/6753, Pumpėnų/6754, Pušaloto/6757, Raubonių/6760, Rinkūnų/6763, Sabonių/6765, Saločių/6767, Talačkonių/6770, Tetirvinių/6773, Ustukių/6775, Valakėlių/6777, Vaškų/6780, Žadeikonių/6783, Žilpamūšio/6785
Panevėžio rajono	Pažibų/6659, Perekšlių/6661, Pragarėlės/6662
Radviliškio rajono	Vadaktų/7183

  
Aplinkos ministras  
Kęstutis Trečiokas

2015-11-10

  
Rėmėjų ir personalo  
departamento direktorius  
Egidijus Anulis  
2015-11-06

LIETUVOS RESPUBLIKOS VYRIAUSYBĖ

NUTARIMAS

DĖL LIETUVOS RESPUBLIKOS VYRIAUSYBĖS 1991 M. GRUODŽIO 24 D.  
NUTARIMO NR. 589 „DĖL PRIEMONIŲ ŠIAURĖS LIETUVOS KARSTINIO REGIONO  
GYVENAMAJAI APLINKAI IR EKOLOGINEI BŪKLEI PAGERINTI“ PAKEITIMO

2015 m.

d. Nr.

Vilnius

Lietuvos Respublikos Vyriausybė n u t a r i a:

1. Pakeisti Lietuvos Respublikos Vyriausybės 1991 m. gruodžio 24 d. nutarimą Nr. 589 „Dėl priemonių Šiaurės Lietuvos karstinio regiono gyvenamajai aplinkai ir ekologinei būklei pagerinti“ ir jį išdėstyti nauja redakcija:

„LIETUVOS RESPUBLIKOS VYRIAUSYBĖ

NUTARIMAS

DĖL PRIEMONIŲ ŠIAURĖS LIETUVOS KARSTINIO REGIONO GYVENAMAJAI  
APLINKAI IR EKOLOGINEI BŪKLEI PAGERINTI TERITORIJOS IR INTENSYVAUS  
KARSTO ŽEMIŲ GRUPAVIMO NUSTATYMO

~~Siekdama sumažinti Šiaurės Lietuvos karstiniame regione (toliau vadinama karstiniu regionu) vykstančių procesų neigiamą poveikį gyvenamajai aplinkai, apsaugoti šio regiono paviršinius ir požeminius vandenis nuo užteršimo Vadovaudamasi Lietuvos Respublikos žemės ūkio, maisto ūkio ir kaimo plėtros įstatymo 5<sup>1</sup> straipsnio 1 dalimi, Lietuvos Respublikos Vyriausybė n u t a r i a:~~

~~1. Patvirtinti Aplinkos apsaugos reikalavimų ūkinei veiklai Šiaurės Lietuvos karstinio regiono intensyvaus karsto žemėse aprašą (pridedama).~~

~~21. Nustatyti:~~

~~21.1. Šiaurės Lietuvos karstinio regiono vietovės teritoriją (pagal priedą);~~

~~21.2. intensyvaus karsto žemių grupavimo pagal karstinių reiškinių intensyvumą kriterijus:~~

~~21.2.1. I grupės žemė – 100 hektarų plote aptinkama nuo 5 iki 20 karstinių smegduobių;~~

~~21.2.2. II grupės žemė – 100 hektarų plote aptinkama nuo 21 iki 50 karstinių smegduobių;~~

~~21.2.3. III grupės žemė – 100 hektarų plote aptinkama nuo 51 iki 80 karstinių smegduobių;~~

~~21.2.4. IV grupės žemė – 100 hektarų plote aptinkama daugiau kaip 80 karstinių smegduobių;~~

~~2.3. kad, iki vykdant 3.1. punkto nuostatas karstiniame regione bus nustatytos intensyvaus karsto žemių ribos, vadovaujantis ūkinės veiklos apribojimo (Specialiųjų žemės naudojimo sąlygų) planais, kuriuose pažymėtos intensyvaus karsto I-IV grupės žemių ribos.~~

~~32. Pavesti:~~

~~3.1. Aplinkos ministerijai – iki 2007 m. gruodžio 31 d. nustatyti karstinio regiono ribas ir vadovaujantis 21.2 punkte papunktyje nurodytais intensyvaus karsto žemių grupavimo pagal karstinių reiškinių intensyvumą kriterijais, taip pat atsižvelgiant į geologinių tyrimų rezultatus ir~~

vietos sąlygas nustatyti šio šiaurės Lietuvos karstinio regiono intensyvaus karsto žemės, priskiriant jas atitinkamoms intensyvumo grupėms; iki 2010 metų parengti miestų ir kitų gyvenamųjų vietovių 1:5000 mastelio specialiuosius karstinių reiškinių žemėlapius;

3.2. Žemės ūkio ministerijai ir Aplinkos ministerijai iki 2006 m. gruodžio 31 d. papildyti Miško įveisimo ne miško žemėje taisyklės, patvirtintas žemės ūkio ministro ir aplinkos ministro 2004 m. kovo 29 d. įsakymu Nr. 3D-130/D1-144 (Žin., 2004, Nr. 55-1918), nustatyti, kad mišką intensyvaus karsto teritorijos III ir IV grupių žemėje leidžiama įveisti neatsižvelgiant į žemės našumą, ir imtis priemonių, skatinančių žemės ūkio naudmenų, esančių intensyvaus karsto žemėje, keitimą mišku;

3.3. Aplinkos ministerijai per 3 mėnesius nuo šio nutarimo įsigaliojimo papildyti teisės aktus, reglamentuojančius statybos procesą, nuostatomis, užtikrinančiomis statybų ir statinių eksploatavimo karstiniame regione saugumą;

3.4. Nacionalinei žemės tarnybai prie Žemės ūkio ministerijos iki 2006 m. gruodžio 31 d. parengti karstinio regiono miestų ir kitų gyvenamųjų vietovių 1:5000 mastelio, taip pat visos šios teritorijos 1:10000 mastelio ortofotografinius skaitmeninius žemėlapius su georeferencinio pagrindo informacija;

3.5. Panevėžio apskrities viršininkui kartu su Biržų, Pasvalio, Panevėžio ir Radviliškio rajonų savivaldybėmis iki 2006 m. gruodžio 31 d. parengti karstinio regiono teritorijos plėtros planą ir pateikti jį Nacionalinei regioninės plėtros tarybai po to, kai jis bus patvirtintas Panevėžio regiono plėtros tarybos.“

2. Šis nutarimas įsigalioja 2016 m. sausio 1 d.

Ministras Pirmininkas

Aplinkos ministras

Aplinkos ministras  
Kęstutis Trečiokas

2015-11-10

Teisės ir personalo  
departamento direktorius  
Egidijus Anulis  
2015.11.06

Lietuvos Respublikos Vyriausybės 1991 m.  
gruodžio 24 d. nutarimo Nr. 589  
priedas  
(Lietuvos Respublikos Vyriausybės  
2015 m. d. nutarimo Nr.  
redakcija)


### ŠIAURĖS LIETUVOS KARSTINIS REGIONAS

Savivaldybė	Kadastro vietovė/kadastrinės vietovės kodas
Biržų rajono	Anciškių/3601, Biržų miesto/3604, Butniūnų/3606, <del>Geidžiūnų/3609</del> , Germaniškių/3610, Juostaviečių/3612, Kirdonių/3615, Mieliūnų/3635, Nemunėlio Radviliškio/3638, Obelaukių/3643, Pabiržės/3645, Pačeriaukštės/3655, Pasvaliečių/3653, Rinkuškių/3663, Šukionių/3675, Totorių/3680, Užušilių/3683
Pasvalio rajono	<b>Daujėnų/6703</b> , Girsūdų/6705, Grūžių/6707, Gulbinėnų/6710, Jurgėnų/6715, Kiemėnų/6720, Kiemelių/6717, Kriklinių/6723, Krinčino/6725, Meškalaukio/6727, <b>Moliūnų/6733</b> , Namišių/6740, Pajiešmenių/6748, Pasvalio miesto/6750, Pervalkų/6753, Pumpėnų/6754, Pušaloto/6757, Raubonių/6760, Rinkūnų/6763, Sabonių/6765, Saločių/6767, Talačkonių/6770, Tetirvinių/6773, Ustukių/6775, Valakėlių/6777, Vaškų/6780, Žadeikonių/6783, Žilpamūšio/6785
Panevėžio rajono	<b>Pažibų/6659</b> , Perekšlių*/6661, Pragarėlės/6662
Radviliškio rajono	Vadaktų*/7183

\*Vietovė bus patikslinta atlikus geologinius tyrimus.

  
Aplinkos ministras  
Kęstutis Trečiokas

2015-11-10

  
Tėsių ir personalo  
departamento direktorius  
Egidijus Anulis  
2015-11-06

8





## LIETUVOS RESPUBLIKOS TEISINGUMO MINISTERIJA

Biudžetinė įstaiga, Gedimino pr. 30, LT-01104 Vilnius,  
tel. (8 5) 266 2984, faks. (8 5) 262 5940, el. p. rastine@tm.lt,  
atsisk. sąskaita LT267044060000269484 AB SEB bankas, banko kodas 70440.  
Duomenys kaupiami ir saugomi Juridinių asmenų registre, kodas 188604955

Lietuvos Respublikos aplinkos ministerijai

2015-09-07 Nr. (1.6.) LT-12 33  
Į 2015-08-17 Nr. (3-1)-D8-6075

### DĖL LIETUVOS RESPUBLIKOS VYRIAUSYBĖS NUTARIMO „DĖL LIETUVOS RESPUBLIKOS VYRIAUSYBĖS 1991 M. GRUODŽIO 24 D. NUTARIMO NR. 589 „DĖL PRIEMONIŲ ŠIAURĖS LIETUVOS KARSTINIO REGIONO EKOLOGINEI BŪKLEI PAGERINTI“ PAKEITIMO“ PROJEKTO

Lietuvos Respublikos teisingumo ministerija, pagal kompetenciją išnagrinėjusi Lietuvos Respublikos Vyriausybės nutarimo „Dėl Lietuvos Respublikos Vyriausybės 1991 m. gruodžio 24 d. nutarimo Nr. 589 „Dėl priemonių Šiaurės Lietuvos karstinio regiono ekologinei būklei pagerinti“ pakeitimo“ projektą (toliau – Projektas), teikia šias pastabas ir pasiūlymus:

1. Atsižvelgiant į 2015 m. gegužės 19 d. priimto Lietuvos Respublikos žemės ūkio, maisto ūkio ir kaimo plėtros įstatymo Nr. IX-987 papildymo 5<sup>1</sup> straipsniu įstatymo Nr. XII-1729 (toliau – Įstatymas) nuostatas, kuriomis Lietuvos Respublikos Vyriausybei suteikiami įgaliojimai tvirtinti *tik* Šiaurės Lietuvos karstinio regiono *teritoriją*, siūlytina iš esmės peržiūrėti Lietuvos Respublikos Vyriausybės 1991 m. gruodžio 24 d. nutarimą Nr. 589 „Dėl priemonių Šiaurės Lietuvos karstinio regiono ekologinei būklei pagerinti“ (toliau – Vyriausybės nutarimas), įvertinant galimybę Vyriausybės nutarimą dėstyti nauja redakcija.

2. Atkreiptinas dėmesys į šiuos aspektus:

2.1. Vyriausybės nutarimo preambulėje turėtų būti nurodomas Vyriausybės nutarimo priėmimo teisinis pagrindas, kadangi galiojančioje Vyriausybės nutarimo redakcijoje pateikta informacija negalėtų būti laikoma įstatyminiu pagrindu.

2.2. Vyriausybės nutarimo 1 punktą, kuriuo patvirtintas Aplinkos apsaugos reikalavimų ūkinei veiklai Šiaurės Lietuvos karstinio regiono intensyvaus karsto žemėse aprašas, peržiūrėtinas, atsižvelgiant į tai, jog reikalavimai ūkinei veiklai turėtų būti kildinami iš įstatymo, kartu įvertinant ir tai, kad atitinkami reikalavimai susiję su konstituciniais ūkinės veiklos laisvės ribojimais.

2.3. Vyriausybės nutarimo 3.1 papunkčio nuostatos, numatančios Aplinkos ministerijai diskreciją „nustatyti karstinio regiono ribas <...>“ nedera tiek su Įstatymo, tiek ir su siūlomo Projekto nuostatomis.


3. Tuo pačiu pastebėtina, kad Projekto lydimasis dokumentas – numatomo teisinio reguliavimo poveikio vertinimo pažyma – nėra paskelbtas Lietuvos Respublikos Seimo kanceliarijos teisės aktų informacinėje sistemoje.

4. Be to, atkreiptinas dėmesys į tai, kad vadovaujantis Lietuvos Respublikos Vyriausybės darbo reglamento, patvirtinto Lietuvos Respublikos Vyriausybės 1994 m. rugpjūčio 11 d. nutarimu Nr. 728 (toliau – Reglamentas), 38 punktu, Reglamento 32.1 papunktyje nurodyti teisės aktų



projektai, išskyrus šio punkto antrojoje pastraipoje nurodytus atvejus, teikiami derinti Teisingumo ministerijai tik po to, kai projektai patikslinami pagal gautas iš kitų suinteresuotų institucijų išvadas arba gaunamos išvados, kad suinteresuotos institucijos pastabų ir pasiūlymų neturi. Jeigu teisės akto projekto suderinti nepavyksta, jį rengusi institucija parengia Reglamento 59 punkte nurodytą derinimo pažymą ir kartu su teisės akto projektu pateikia ją Teisingumo ministerijai. Šiuo atveju pastebėtina, jog suinteresuota institucija – Lietuvos Respublikos žemės ūkio ministerija – 2015 m. rugpjūčio 4 d. raštu Nr. 2D-3686(12.145) pateikė savo pastabas Projekto atžvilgiu, į kurias nebuvo atsižvelgta, atitinkamai nepateikiant neatsižvelgimo argumentų. Be to, rašto, kuriuo Projektas teikiamas išvadoms gauti, ketvirtojoje pastraipoje klaidingai nurodyta, jog pastabų ir pasiūlymų dėl Projekto negauta.

Teisingumo viceministras



Julius Pagojus

**LIETUVOS RESPUBLIKOS VYRIAUSYBĖS KANCELIARIJOS  
TEISĖS DEPARTAMENTAS**

**IŠVADA**

**DĖL LIETUVOS RESPUBLIKOS VYRIAUSYBĖS NUTARIMO „DĖL LIETUVOS  
RESPUBLIKOS VYRIAUSYBĖS 1991 M. GRUODŽIO 24 D. NUTARIMO NR. 589 „DĖL  
PRIEMONIŲ ŠIAURĖS LIETUVOS KARSTINIO REGIONO EKOLOGINEI BŪKLEI  
PAGERINTI“ PAKEITIMO“ PROJEKTO (TOLIAU – PROJEKTAS)  
(Nr. 15-0743-02-N) (Nr. 15-9023(3))**

2015-11-16 Nr. NV-3638

Vilnius

Įvertinę po 2015 m. spalio 13 d. ministerijų atstovų (viceministrų, ministerijų kanclerių) pasitarimo teikiamo Projekto atitiktį įstatymams, Lietuvos Respublikos Vyriausybės nutarimams bei teisės technikos reikalavimams, atkreipiame dėmesį, kad neatsižvelgta į Vyriausybės kanceliarijos Teisės departamento 2015 m. spalio 5 d. išvadoje Nr. 3194 pateiktą 1 pastabą, todėl pakartotinai atkreipiame dėmesį, jog Projekto 1.2 papunktis, kuris nustato intensyvaus karsto žemių grupavimo pagal karstinių reiškinių intensyvumą kriterijus bei Projekto 2 punktas, kuriame formuluojamas pavedimas Aplinkos ministerijai vadovaujantis minėtame papunktyje nurodytais intensyvaus karsto žemių grupavimo pagal karstinių reiškinių intensyvumą kriterijais, taip pat atsižvelgiant į geologinių tyrimų rezultatus ir vietos sąlygas nustatyti šiaurės Lietuvos karstinio regiono intensyvaus karsto žemes, priskiriant jas atitinkamoms intensyvumo grupėms, neturi aiškaus įstatyminio pagrindo.

Teisės departamento  
direktoriaus pavaduotojas



Aleksandr Radčenko


## DERINIMO PAŽYMA

### DĖL LIETUVOS RESPUBLIKOS VYRIAUSYBĖS NUTARIMO „DĖL LIETUVOS RESPUBLIKOS VYRIAUSYBĖS 1991 M. GRUODŽIO 24 D. NUTARIMO NR. 589 „DĖL PRIEMONIŲ ŠIAURĖS LIETUVOS KARSTINIO REGIONO GYVENAMAJAI APLINKAI IR EKOLOGINEI BŪKLEI PAGERINTI“ PAKEITIMO“ PROJEKTO


Nr.	Institucijos pavadinimas, rašto data ir numeris	Pastabos ir pasiūlymai	Argumentai, kodėl į pastabas ir pasiūlymus neatsižvelgta ar atsižvelgta iš dalies
1.	Lietuvos Respublikos žemės ūkio ministerija, 2015-08-04 raštas Nr. 2D-3686 (12.145)	Pagal Lietuvos kaimo plėtros 2014–2020 metų programą, patvirtintą Europos Komisijos 2015 m. vasario 13 d. sprendimu Nr. C (2015) 842, (toliau – Programa) parama mokama ūkininkams, ūkininkaujantiems vietovėse, kuriose yra gamtinių ar kitokių specifinių kliūčių. Pagal Programą specifinių kliūčių kategorijai yra priskirtos šios intensyvaus karsto zonos: Biržų rajono savivaldybės Biržų miesto, Nemunėlio Radviliškio, Pabiržės, Pačeriaukštės, Širvėnos seniūnijos bei Pasvalio rajono savivaldybės Daujėnų, Krinčino, Namišių, Pasvalio miesto, Pasvalio apylinkių, Pumpėnų, Saločių seniūnijos. Atsižvelgdami į tai nesutinkame, kad iš Šiaurės Lietuvos karstinio regiono būtų išbraukta Širvėnos seniūnijos Geidžiūnų kadastro vietovė. Be to, siūlome Projekto priedą papildyti Širvėnos seniūnijos Anglininkų ir Totorių kadastro vietovėmis.	Atsižvelgta iš dalies.  Totorių kadastro vietovė yra nurodyta teikiamame Lietuvos Respublikos Vyriausybės nutarimo „Dėl Lietuvos Respublikos Vyriausybės 1991 m. gruodžio 24 d. nutarimo Nr. 589 „Dėl priemonių Šiaurės Lietuvos karstinio regiono gyvenamajai aplinkai ir ekologinei būklei pagerinti“ pakeitimo“ projekte.  Nepritariame siūlymui Projekto priedą papildyti Anglininkų kadastro vietove ir neišbraukti Geidžiūnų kadastro vietovės. Lietuvos geologijos tarnyba prie Aplinkos ministerijos įvykdė projektą „Šiaurės Lietuvos karstinio rajono žemių sugrupavimas pagal sukarstėjimą“, kurio metu atlikti geologiniai tyrimai ir nustatytos Šiaurės Lietuvos karstinio regiono teritorijos ribos. Pagal geologinius duomenis Anglininkų ir Geidžiūnų kadastro

			vietovės nepatenka į Šiaurės Lietuvos karstinį regioną.
2.	Lietuvos Respublikos Vyriausybės kanceliarijos Teisės departamento 2015-10-05 išvada Nr. NV-3194	Atsižvelgdami į 2015 m. gegužės 19 d. priimto Žemės ūkio, maisto ūkio ir kaimo plėtros įstatymo Nr. IX-987 papildymo 5 <sup>1</sup> straipsniu įstatymo Nr. XII-1729, nuostatas, kuriomis Vyriausybei suteikiami įgaliojimai nustatyti tik šiaurės Lietuvos karstinio regiono teritoriją, manytume, jog Projekto 1.2 papunktis, kuris nustato intensyvaus karsto žemių grupavimo pagal karstinių reiškinių intensyvumą kriterijus bei Projekto 2 punktas, kuriame formuluojamas pavedimas Aplinkos ministerijai vadovaujantis minėtame papunktyje nurodytais intensyvaus karsto žemių grupavimo pagal karstinių reiškinių intensyvumą kriterijais, taip pat atsižvelgiant į geologinių tyrimų rezultatus ir vietos sąlygas nustatyti šiaurės Lietuvos karstinio regiono intensyvaus karsto žemes, priskiriant jas atitinkamoms intensyvumo grupėms, neturi įstatyminio pagrindo, todėl siūlytume Projekto rengėjams pateikti teisinius	Atsižvelgta iš dalies.  Žemės ūkio, maisto ūkio ir kaimo plėtros įstatymo vieni iš tikslų – sudaryti sąlygas konkurencingiems ir veiksmingiems žemės ūkio, maisto ūkio sektoriams (3 str. 2 d. 1 p.) ir tausoti aplinką, gerinti jos būklę taikant agrarinės aplinkosaugos priemones, plėtoti ekologinę gamybą ir skatinti suderintą atsinaujinančių gamtos išteklių naudojimą (3 str. 2 d. 6 p.). Žemės ūkio, maisto ūkio ir kaimo plėtros įstatymo Nr. IX-987 papildymo 5 <sup>1</sup> straipsniu įstatyme Nr. XII-1729 įtvirtinta, kad šiaurės Lietuvos karstinio regiono teritoriją nustato Vyriausybė. Intensyvaus karsto žemių grupavimas pagal karstinių reiškinių intensyvumą yra neatsiejamas nuo bendros karstinio regiono teritorijos nustatymo. Nustatant intensyvaus karsto žemių grupes, yra kartografuojama karstinio regiono teritorija. Intensyvaus karsto žemių grupavimo tikslas yra užtikrinti šiaurės Lietuvos karstinio

		argumentus dėl minėtų Projekto nuostatų.	regiono aplinkos, ypač paviršinių ir požeminių vandenų, apsaugą nuo užteršimo, sumažinti galimų karstinių reiškinių atsiradimą. Atsižvelgiant į intensyvaus karsto žemių grupavimą, nustatomi skirtingi reikalavimai veiklai šiaurės Lietuvos karstinio regione vykdyti. Nustatoma atitinkama pasėlių struktūra, tręšimo ir augalų apsaugos naudojimo sistema, kaip numatyta Vyriausybės 1992 m. gegužės 12 d. nutarime Nr. 343 „Dėl Specialiųjų žemės ir miško naudojimo sąlygų patvirtinimo“. Atsižvelgiant į įvardintus motyvus, manome, kad visos projekto nuostatos turi įstatyminį pagrindą.
--	--	--	--

  
 Aplinkos ministeris  
 Kęstutis Trečiokas

2015-11-10

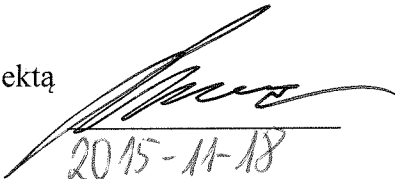
  
 Dėres ir personalo  
 departamento direktorius

Egidijus Anulis  
 2015-11-06

14

6

Siūlau įtraukti į Vyriausybės posėdžio (pasitarimo) darbotvarkės projektą

  
2015-11-18


Dėl Vyriausybės 1991 m. gruodžio 24 d. nutarimo Nr. 589 „Dėl priemonių Šiaurės Lietuvos karstinio regiono gyvenamajai aplinkai ir ekologinei būklei pagerinti“ pakeitimo (Nr. 15-0743-01-N) (15-9023(2))

**Pranešėjas:** aplinkos ministras K. Trečiokas

**Dalyvauja:** Lietuvos geologijos tarnybos prie Aplinkos ministerijos Teisės ir personalo skyriaus vedėjas Tadas Gauronskis

Posėdžių rengimo skyriaus  
patarėja  
G. Dovydenienė

**Klausimo kuratorius:** V.Pavardė, parašas

2015-10-05 

<p>Apsvarstyta ministerijų atstovų pasitarime</p> <p><u>2015-10-13</u> (data)</p>	<p>Ministerijų atstovų pasitarimo protokolo išrašas</p> <p>1. Renalyti AM įvesti FM, ŽuM ir Td pas- tobus.</p> <p>2. Patikrinti projekto mastelį Vyriausybės posėdžio 3 dalyje. <del>1211</del></p>
<p>Informacija apie projekto svarstymą Vyriausybės pasitarime ar/ir Vyriausybės posėdyje</p>	<p>Papildoma informacija</p>

213

pne 15 kl

REPUBLICA



# LIETUVOS RESPUBLIKOS VYRIAUSYBĖ

## NUTARIMAS

### DĖL LIETUVOS RESPUBLIKOS VYRIAUSYBĖS 1991 M. GRUODŽIO 24 D. NUTARIMO NR. 589 „DĖL PRIEMONIŲ ŠIAURĖS LIETUVOS KARSTINIO REGIONO GYVENAMAJAI APLINKAI IR EKOLOGINEI BŪKLEI PAGERINTI“ PAKEITIMO

\_\_\_\_\_ Nr. \_\_\_\_\_  
Vilnius

Lietuvos Respublikos Vyriausybė n u t a r i a:

1. Pakeisti Lietuvos Respublikos Vyriausybės 1991 m. gruodžio 24 d. nutarimą Nr. 589 „Dėl priemonių Šiaurės Lietuvos karstinio regiono gyvenamajai aplinkai ir ekologinei būklei pagerinti“ ir jį išdėstyti nauja redakcija:

## „LIETUVOS RESPUBLIKOS VYRIAUSYBĖ

### NUTARIMAS

#### DĖL ŠIAURĖS LIETUVOS KARSTINIO REGIONO TERITORIJOS IR INTENSYVAUS KARSTO ŽEMIŲ GRUPAVIMO NUSTATYMO

Vadovaudamasi Lietuvos Respublikos žemės ūkio, maisto ūkio ir kaimo plėtros įstatymo 5<sup>1</sup> straipsnio 1 dalimi, Lietuvos Respublikos Vyriausybė n u t a r i a:

1. Nustatyti:

1.1. Šiaurės Lietuvos karstinio regiono teritoriją (pagal priedą);

1.2. intensyvaus karsto žemių grupavimo pagal karstinių reiškinių intensyvumą kriterijus:

1.2.1. I grupės žemė – 100 hektarų plote aptinkama nuo 5 iki 20 karstinių smegduobių;

1.2.2. II grupės žemė – 100 hektarų plote aptinkama nuo 21 iki 50 karstinių smegduobių;

1.2.3. III grupės žemė – 100 hektarų plote aptinkama nuo 51 iki 80 karstinių smegduobių;

1.2.4. IV grupės žemė – 100 hektarų plote aptinkama daugiau kaip 80 karstinių smegduobių.

2. Pavesti Lietuvos Respublikos aplinkos ministerijai, vadovaujantis 1.2 papunktyje nurodytais intensyvaus karsto žemių grupavimo pagal karstinių reiškinių intensyvumą kriterijais, taip pat atsižvelgiant į geologinių tyrimų rezultatus ir vietos sąlygas, nustatyti Šiaurės Lietuvos karstinio regiono intensyvaus karsto žemes, priskiriant jas atitinkamoms intensyvumo grupėms.“

2. Šis nutarimas įsigalioja 2016 m. sausio 1 dieną.

Ministras Pirmininkas

Algirdas Butkevičius

Aplinkos ministras

Kęstutis Trečiokas



Lietuvos Respublikos Vyriausybės  
1991 m. gruodžio 24 d. nutarimo Nr. 589  
priedas  
(Lietuvos Respublikos Vyriausybės  
\_\_\_\_\_ nutarimo Nr. \_\_\_\_\_  
redakcija)

## ŠIAURĖS LIETUVOS KARSTINIO REGIONO TERITORIJA

Savivaldybė	Kadastrų vietovė / kadastrų vietovės kodas
Biržų rajono	Anciškių/3601, Biržų miesto/3604, Butniūnų/3606, Germaniškių/3610, Juostaviečių/3612, Kirdonių/3615, Mieliūnų/3635, Nemunėlio Radviliškio/3638, Obelaukių/3643, Pabiržės/3645, Pačeriaukštės/3655, Pasvaliečių/3653, Rinkuškių/3663, Šukionių /3675, Totorių/3680, Užušilių/3683
Pasvalio rajono	Daujėnų/6703, Girsūdų/6705, Grūžių/6707, Gulbinėnų/6710, Jurgėnų/6715, Kiemėnų/6720, Kiemelių/6717, Kriklinių/6723, Krinčino/6725, Meškalaukio/6727, Moliūnų/6733, Namišių/6740, Pajiešmenų/6748, Pasvalio miesto/6750, Pervalkų/6753, Pumpėnų/6754, Pušaloto/6757, Raubonių/6760, Rinkūnų/6763, Sabonių/6765, Saločių/6767, Talačkonių/6770, Tetirvinių/6773, Ustukių/6775, Valakėlių/6777, Vaškų/6780, Žadeikonių/6783, Žilpamūšio/6785
Panevėžio rajono	Pažibų/6659, Perekšlių/6661, Pragarėlės/6662
Radviliškio rajono	Vadaktų/7183