

**LIETUVOS RESPUBLIKOS VYRIAUSYBĖS KANCELIARIJA  
EKONOMIKOS PAŽANGOS DEPARTAMENTO EKONOMIKOS SKYRIUS**

**DĖL LIETUVOS RESPUBLIKOS VYRIAUSYBĖS NUTARIMO „DĖL LIETUVOS  
RESPUBLIKOS VYIAUSYBĖS 1995 M. RUGPJŪČIO 14 D. NUTARIMO NR. 1119 „DĖL  
LIETUVOS RESPUBLIKOS VALSTYBINĖS REIKŠMĖS VIDAUS VANDENŲ KELIŲ  
SĄRAŠO PATVIRTINIMO‘ PAKEITIMO“ PROJEKTO (TAP-16-959) (TAIS Nr. 16-6590)  
PAŽYMA**

2016-06-01 Nr. NV-1772

Vilnius

**1. Projekto teikėjas** – Susisiekimo ministerija

**2. Projekto esmė** – papildyti Lietuvos Respublikos valstybinės reikšmės vidaus vandenų kelių sąrašą **nauju vidaus vandenų keliu Karaliaus Vilhelmo kanalas–Dreverna.**

Nutarimo projekto teisinis pagrindas – Lietuvos Respublikos vidaus vandenų transporto kodekso 6 straipsnio 2 dalis.

Siekiant plėsti vidaus vandenų kelių tinklą laivybai svarbiausiuose vidaus vandenų telkiniuose, buvo baigta atrankos dėl vidaus vandenų kelių tinklo plėtros Drevernos upe poveikio aplinkai vertinimo procedūra.

Aplinkos apsaugos agentūra 2016 06 16 priėmė galutinę atrankos išvadą, kad planuojamai ūkinei veiklai – vidaus vandenų kelių tinklo plėtros Drevernos upe poveikio aplinkai vertinimas neprivalomas.

Atsižvelgiant į šią išvadą, nėra kliūčių Drevernos upės 1,9 km ruožą nuo jos ištakų iš Karaliaus Vilhelmo kanalo iki Drevernos prieplaukos paskelbti valstybinės reikšmės vidaus vandenų keliu. Taip *būtų sujungti esami vidaus vandenų keliai*: Dreverna–Juodkrantė (vietinės reikšmės vidaus vandenų kelias) ir Karaliaus Vilhelmo kanalas (valstybinės reikšmės vidaus vandenų kelias). Drevernos upė taps sudėtine pramoginio maršruto Minija–Karaliaus Vilhelmo kanalas–Dreverna–Kuršių marios dalimi, čia laivai galės atplaukti iš kitų vandens maršrutų, besidriekiančių iš Atmatos upės ar Kuršių marių.

Siūlomo įteisinti vidaus vandenų kelio Drevernos upe projektiniai matmenys: ilgis – 1,9 km, plotis 20 m, gylis – 1,2 m.

Bendras valstybinės reikšmės vidaus vandenų kelių ilgis padidės nuo 820,1 km iki 822 km.

Priėmus teikiamą nutarimo projektą, nurodytas vidaus vandenų kelias taptų valstybinės reikšmės vidaus vandenų keliu, o VI Vidaus vandens kelių direkcija, kaip valstybinės reikšmės vidaus vandenų valdytoja, įgytų teisę jį valdyti, tvarkyti, prižiūrėti ir eksploatuoti. Be to, minimas vidaus vandens kelio ruožas būtų pritaikytas laivybai, o VI Vidaus vandens kelių direkcija užtikrintų šio ruožo laivybai reikalingus parametrus.

**3. Derinimas** –

Aplinkos ministerija, Ūkio ministerija ir VI Vidaus vandens kelių direkcija pastabų neturėjo. Klaipėdos rajono savivaldybė pastabų nepateikė.

**4. Dalykinio vertinimo išvada** –

Teikiamas projektas iš esmės atitinka Vyriausybės darbo reglamento reikalavimus.

Patarėja

Lina Žongolavičiūtė

Lina Žongolavičiūtė, tel. 870663853, el. p. lina.zongolaviciute@lr.lt



## LIETUVOS RESPUBLIKOS SUSISIEKIMO MINISTERIJA

Biudžetinė įstaiga, Gedimino pr. 17, LT-01505 Vilnius, tel. (8 5) 239 3911,  
faks. (8 5) 212 4335, el. p. [sumin@sumin.lt](mailto:sumin@sumin.lt).  
Duomenys kaupiami ir saugomi Juridinių asmenų registre, kodas 188620589

Lietuvos Respublikos Vyriausybei

2016-05-25 Nr. 2 - 1885

I Nr.

### DĖL LIETUVOS RESPUBLIKOS VYRIAUSYBĖS NUTARIMO PROJEKTO

Susisiekimo ministerija parengė ir teikia Lietuvos Respublikos Vyriausybės nutarimo „Dėl Lietuvos Respublikos Vyriausybės 1995 m. rugpjūčio 14 d. nutarimo Nr. 1119 „Dėl Lietuvos Respublikos valstybinės reikšmės vidaus vandenų kelių sąrašo patvirtinimo“ pakeitimo“ projektą (toliau – nutarimo projektas).

Nutarimo projekto tikslas – papildyti Lietuvos Respublikos Vyriausybės 1995 m. rugpjūčio 14 d. nutarimu Nr. 1119 „Dėl Lietuvos Respublikos valstybinės reikšmės vidaus vandenų kelių sąrašo patvirtinimo“ patvirtintą Lietuvos Respublikos valstybinės reikšmės vidaus vandenų kelių sąrašą nauju vidaus vandenų keliu Karaliaus Vilhelmo kanalas–Drevera.

Nutarimo projekto teisinis pagrindas – Lietuvos Respublikos vidaus vandenų transporto kodekso 6 straipsnio 2 dalis.

Siekiant plėsti vidaus vandenų kelių tinklą laivybai svarbiausiuose vidaus vandenų telkiniuose, buvo baigta atrankos dėl vidaus vandenų kelių tinklo plėtros Drevernos upe poveikio aplinkai vertinimo procedūra.

Aplinkos apsaugos agentūra 2016 m. kovo 16 d. raštu Nr. (28.3)-A4-2666 priėmė galutinę atrankos išvadą, kad planuojamai ūkinei veiklai – vidaus vandenų kelių tinklo plėtros Drevernos upe poveikio aplinkai vertinimas neprivalomas. Atsižvelgiant į šią išvadą, nėra kliūčių Drevernos upės 1,9 km ruožą nuo jos ištakų iš Karaliaus Vilhelmo kanalo iki Drevernos prieplaukos paskelbti valstybinės reikšmės vidaus vandenų keliu. Paskelbus Drevernos upės 1,9 km ruožą valstybinės reikšmės vidaus vandenų keliu, būtų sujungti esami vidaus vandenų keliai: Drevera–Juodkrantė (vietinės reikšmės vidaus vandenų kelias) ir Karaliaus Vilhelmo kanalas (valstybinės reikšmės vidaus vandenų kelias). Drevernos upė taps sudėtine pramoginio maršruto Minija–Karaliaus Vilhelmo kanalas–Drevera–Kuršių marios dalimi, čia laivai galės atplaukti iš kitų vandens maršrutų, besidriekiančių iš Atmatos upės ar Kuršių marių. Siūlomo įteisinti vidaus vandenų kelio Drevernos upe projektiniai matmenys: ilgis – 1,9 km, plotis 20 m, gylis – 1,2 m.

Priėmus Lietuvos Respublikos Vyriausybės nutarimą „Dėl Lietuvos Respublikos Vyriausybės 1995 m. rugpjūčio 14 d. nutarimo Nr. 1119 „Dėl Lietuvos Respublikos valstybinės reikšmės vidaus vandenų kelių sąrašo patvirtinimo“ pakeitimo“, 1,9 km Drevernos upės ruožą įtraukus į valstybinės reikšmės vidaus vandenų kelių sąrašą, bendras šių kelių ilgis padidėtų nuo 820,1 km iki 822 km.

Teigiamos pasekmės. Priėmus teikiamą nutarimo projektą, nurodytas vidaus vandenų kelias taptų valstybinės reikšmės vidaus vandenų keliu, o VĮ Vidaus vandens kelių direkcija, kaip valstybinės reikšmės vidaus vandenų valdytoja, įgytų teisę jį valdyti, tvarkyti, prižiūrėti ir eksploatuoti. Be to, minimas vidaus vandens kelio ruožas būtų pritaikytas laivybai, o VĮ Vidaus vandens kelių direkcija užtikrintų šio ruožo laivybai reikalingus parametrus.

Neigiamų nutarimo projekto pasekmių nenumatoma.

Numatomo teisinio reguliavimo poveikio vertinimo pažyma nerengiama vadovaujantis Numatomo teisinio reguliavimo poveikio vertinimo metodikos, patvirtintos Lietuvos Respublikos Vyriausybės 2003 m. vasario 26 d. nutarimu Nr. 276 „Dėl Numatomo teisinio reguliavimo poveikio vertinimo metodikos patvirtinimo“, 36 punktu.

Atskirų konsultacijų su visuomene nenumatoma. Nutarimo projektas buvo paskelbtas Lietuvos Respublikos Seimo kanceliarijos teisės aktų informacinėje sistemoje ir Susisiekimo ministerijos interneto svetainėje. Pastabų ir pasiūlymų iš visuomenės negauta.

Nutarimo projektas buvo pateiktas išvadoms gauti Aplinkos ministerijai, Ūkio ministerijai, Klaipėdos rajono savivaldybei ir VĮ Vidaus vandens kelių direkcijai, kuri projektui pritarė.


Aplinkos ministerija ir Ūkio ministerija dėl minėto nutarimo projekto pastabų ir pasiūlymų neturi. Klaipėdos rajono savivaldybė pastabų nepateikė.

Nutarimo projektą parengė Susisiekimo ministerijos Vandens ir geležinkelių transporto politikos departamentas (direktorius – Andrius Šniuolis, tel. 239 3926, el. p. andrius.sniuolis@sumin.lt), tiesioginė rengėja – šio departamento Vandens transporto skyriaus (vedėjas – Artūras Kungys, tel. 239 3930, el. p. arturas.kungys@sumin.lt) vyresnioji specialistė Dalia Domanskienė (tel. (8 5) 239 3896, el. p. dalia.domanskiene@sumin.lt).

#### PRIDEDAMA:

1. Lietuvos Respublikos Vyriausybės nutarimo projektas, 1 lapas.
2. Lietuvos Respublikos Vyriausybės nutarimo projekto lyginamasis variantas, 1 lapas.
3. Aplinkos ministerijos 2016 m. gegužės 23 d. rašto Nr. (19-1)-D8-4008 kopija, 1 lapas.
4. Ūkio ministerijos 2016 m. gegužės 23 d. rašto Nr. (25.2-73)-3-2358 kopija, 1 lapas.
5. VĮ Vidaus vandens kelių direkcijos 2016 m. gegužės 11 d. rašto Nr. 2S-236, kopija 1 lapas.
6. Aplinkos apsaugos agentūros 2016 m. kovo 16 d. raštu Nr. (28.3)-A4-2666 pateiktos galutinės atrankos išvados dėl vidaus vandenų kelių tinklo išplėtimo Drevernos upe poveikio aplinkai vertinimo kopija, 3 lapai.

Susisiekimo ministras



Rimantas Sinkevičius

Projektas

**LIETUVOS RESPUBLIKOS VYRIAUSYBĖ**  
**NUTARIMAS**  
**DĖL LIETUVOS RESPUBLIKOS VYRIAUSYBĖS 1995 M. RUGPJŪČIO 14 D.**  
**NUTARIMO NR. 1119 „DĖL LIETUVOS RESPUBLIKOS VALSTYBINĖS**  
**REIKŠMĖS VIDAUS VANDENŲ KELIŲ SĄRAŠO PATVIRTINIMO“**  
**PAKEITIMO**

2016 m. d. Nr.  
Vilnius

Lietuvos Respublikos Vyriausybė n u t a r i a:

Pakeisti Lietuvos Respublikos Vyriausybės 1995 m. rugpjūčio 14 d. nutarimą Nr. 1119 „Dėl Lietuvos Respublikos valstybinės reikšmės vidaus vandenų kelių sąrašo patvirtinimo“:

1. Pakeisti preambulę ir ją išdėstyti taip:

„Įgyvendindama Lietuvos Respublikos vidaus vandenų transporto kodekso 6 straipsnio 2 ir 4 dalių nuostatas, Lietuvos Respublikos Vyriausybė n u t a r i a“:

2. Pakeisti nurodytu nutarimu patvirtintą Lietuvos Respublikos valstybinės reikšmės vidaus vandenų kelių sąrašą:

2.1. Papildyti 13 punktu:


„13.	Drevernos upė	Karaliaus Vilhelmo kanalas–Drevera	1,9“.
------	---------------	------------------------------------	-------

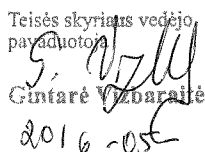
2.2. Pakeisti paskutiniąją pastraipą ir ją išdėstyti taip:

„Iš viso:	822“.
-----------	-------

Ministras Pirmininkas

Susisiekimo ministras

  
Rimantas Sinkevičius  
2016-05-23

Teisės skyriaus vedėjo  
pavaduotoja  
  
Gintarė Vizbaraitė  
2016-05-23

**LIETUVOS RESPUBLIKOS VYRIAUSYBĖ**

**NUTARIMAS**

**DĖL LIETUVOS RESPUBLIKOS VYRIAUSYBĖS 1995 M. RUGPJŪČIO 14 D.  
NUTARIMO NR. 1119 „DĖL LIETUVOS RESPUBLIKOS VALSTYBINĖS  
REIKŠMĖS VIDAUS VANDENŲ KELIŲ SĄRAŠO PATVIRTINIMO“  
PAKEITIMO**

2016 m. d. Nr.  
Vilnius

Lietuvos Respublikos Vyriausybė n u t a r i a:

Pakeisti Lietuvos Respublikos Vyriausybės 1995 m. rugpjūčio 14 d. nutarimą Nr. 1119 „Dėl Lietuvos Respublikos valstybinės reikšmės vidaus vandenų kelių sąrašo patvirtinimo“:

1. Pakeisti preambulę ir ją išdėstyti taip:

„Igyvendindama Lietuvos Respublikos vidaus vandenų transporto kodekso (~~Žin., 1996, Nr. 105-2393; 2002, Nr. 123-5510; 2008, Nr. 134-5177~~) 6 straipsnio 2 ir 4 dalių nuostatas, Lietuvos Respublikos Vyriausybė n u t a r i a:“.

2. Pakeisti nurodytu nutarimu patvirtintą Lietuvos Respublikos valstybinės reikšmės vidaus vandenų kelių sąrašą:

2.1. Papildyti 13 punktu:


„13.	Drevernos upė	Karaliaus Vilhelmo kanalas–Dreverna	1,9“.
------	---------------	-------------------------------------	-------

2.2. Pakeisti paskutiniąją pastraipą ir ją išdėstyti taip:

	„Iš viso:	820,1 822“.
--	-----------	----------------

Ministras Pirmininkas

Susisiekimo ministras

  
Rimantas Sinkevičius  
2016-05-25



## APLINKOS APSAUGOS AGENTŪRA

Biudžetinė įstaiga, A. Juozapavičiaus g. 9, LT-09311 Vilnius,  
tel. 8 706 62 008, faks. 8 706 62 000, el. p. [aaa@aaa.am.lt](mailto:aaa@aaa.am.lt), <http://gamta.lt>.  
Duomenys kaupiami ir saugomi Juridinių asmenų registre, kodas 188784898

VĮ Vidaus vandens kelių direkcija  
El. paštas vandenskeliai@is.lt

2016-03-16  
I 2016-03-01

Nr. (28.3)-A4-1666  
Nr. 2S-88

Kopija:  
Adresatams pagal sąrašą

### GALUTINĖ ATRANKOS IŠVADA dėl vidaus vandenų kelių tinklo išplėtimo Drevernos upe poveikio aplinkai vertinimo

#### 1. Peržiūrima atrankos išvada (data, rašto Nr.):

Aplinkos apsaugos agentūros 2015-12-14 raštu Nr. (28.3)-A4-13915 priimta atrankos išvada, kad VĮ Vidaus vandens kelių direkcijos planuojamai ūkinei veiklai – vidaus vandenų kelių tinklo išplėtimui Drevernos upe – poveikio aplinkai vertinimas neprivalomas.

#### 1<sup>1</sup>. Kur, kada ir kokiose visuomenės informavimo priemonėse buvo paskelbta visuomenei apie atsakingos institucijos priimtą atrankos išvadą, kuri persvarstoma:

Apie Aplinkos apsaugos agentūros 2015-12-14 raštu Nr. (28.3)-A4-13915 priimtą atrankos išvadą paskelbta: 2016-01-16 respublikiniame laikraštyje „Lietuvos žinios“, 2016-01-11 Klaipėdos rajono savivaldybės administracijos skelbimų lentoje, 2015-12-14 Aplinkos apsaugos agentūros interneto svetainėje.

#### 2. Planuojamos ūkinės veiklos užsakovas (pavadinimas, adresas, tel.):

VĮ Vidaus vandens kelių direkcija Raudondvario pl. 113, Kauno m., tel./faks. (8-37)322844/(8-37)328341, generalinis direktorius Antanas Ivanauskas, el. p. vandenskeliai@is.lt.

#### 3. Planuojamos ūkinės veiklos pavadinimas:

Vidaus vandenų kelių tinklo išplėtimas Drevernos upe.

Atranka atliekama vadovaujantis Lietuvos Respublikos planuojamos ūkinės veiklos įstatymo (Žin., 2005, Nr.84-3105, 2008, Nr. 81-3167, 2010, Nr. 54-2647, 2013, Nr. 76-3835) 2 priedo 10.9 punktu „Vidaus vandenų kelių, uostų ar prieplaukų įrengimas (kai tinka laivams, kurių keliamoji galia, – mažiau kaip 1 350 tonų, o uosto ar prieplaukos plotas – daugiau kaip 1 ha)“.

#### 4. Numatoma planuojamos ūkinės veiklos vieta (apskritis, miestas, rajonas, kaimas):

Planuojamos ūkinės veiklos vieta: Klaipėdos apskritis, Klaipėdos rajono savivaldybė, Priekulės seniūnija, Drevernos mstl., Drevernos upė. Planuojamos ūkinės veiklos teritorijos žemės naudojimo paskirtis nustatyta Klaipėdos rajono savivaldybės bendrojo plano sprendiniuose ir yra priskirta kitos paskirties žemei. Drevernos upė saugomų teritorijų tinklui (draustiniam, parkams ar Europos ekologinio tinklo „Natura 2000“ teritorijoms) nepriklauso, tačiau planuojama ūkinė veikla bus tiesiogiai susijusi su Kuršių mariose įsteigtomis „Natura 2000“ teritorijomis, nes Drevernos upė yra Kuršių marių intakas. Planuojamos ūkinės veiklos vieta tiesiogiai susijusi su nekilnojamąja kultūros paveldo vertybe – Karaliaus Vilhelmo kanalu (kodas 25965), kadangi Drevernos vidaus vandenų kelias bus integruotas į Karaliaus Vilhelmo kanalą, kuris šiuo metu yra priskiriamas valstybinės reikšmės vidaus vandenų keliui. Tankiai apgyvendintų teritorijų šalia Drevernos upės nėra. Apgyvendinta Drevernos miestelio dalis esanti kairėje upės pusėje. Atstumai nuo artimiausių pastatų bei suformuotų (esamų) žemės sklypų iki Drevernos upės kranto linijos vietomis siekia 9-30 m, iki laivų judėjimo trajektorijos (fervaterio) atstumai siekia ne mažiau 20-30 m.

**5<sup>1</sup>. Planuojamos ūkinės veiklos poveikio Europos ekologinio tinklo „Natura 2000“ teritorijoms reikšmingumas:**

Valstybinė saugomų teritorijų tarnyba prie Aplinkos ministerijos 2015-10-29 raštu Nr. (4)-V3-1990 (7.21) pateikė išvadą, kad planuojamos ūkinės veiklos įgyvendinimas negali daryti reikšmingo poveikio „Natura 2000“ teritorijai.

**6. Kas ir dėl kokių priežasčių pateikė prašymą persvarstyti atrankos išvadą:**

Klaipėdos visuomenės sveikatos centro Gargždų skyrius 2015-12-18 raštu Nr. (11.6.32.)GV4-723 kreipėsi į Aplinkos apsaugos agentūrą dėl poveikio aplinkai vertinimo atrankos išvados persvarstymo. Klaipėdos visuomenės sveikatos centro Gargždų skyriaus pateikti motyvai persvarstyti atrankos išvadą: pateikta nepakankama informacija apie planuojamos ūkinės veiklos sklypui gretimų žemės sklypų naudojimo reglamentus (pagrindinė žemės naudojimo paskirtis ir būdas, vyraujančių statinių ar jų grupių paskirtis), apie vietovės infrastruktūrą, urbanizuotas teritorijas (gyvenamąsias, pramonines, rekreacines, visuomenines paskirties), esamus statinius ir šių teritorijų ir (ar) statinių atstumus nuo planuojamos ūkinės veiklos vietos; apie aplinkos oro taršą, kvapus, triukšmą, kuriuos skleis laivų varikliai, šių laivų judėjimas Drevernos upe, seklumų šalinimo darbus vykdančių žemsiurbė, apie prognozuojamos taršos sklaidą bei atitiktį visuomenės sveikatos saugos teisės aktų reikalavimams gretimybėse esančiose, planuojamos bei suplanuotose gyvenamosios, rekreacinės ir visuomeninės paskirties objektų teritorijose.

**7. Poveikio aplinkai vertinimo dalyviai, kurie dalyvavo peržiūrint atrankos išvadą:**

Dalyviai: Klaipėdos visuomenės sveikatos centro Gargždų skyriaus vedėja A. Syminienė, VĮ „Vidaus vandens kelių direkcija“ atstovas A. Rimas, Lietuvos Respublikos aplinkos ministerijos Klaipėdos regiono aplinkos apsaugos departamento atstovas V. Balionis, Aplinkos apsaugos agentūros Poveikio aplinkai vertinimo departamento Klaipėdos skyriaus vedėjas M. Vaišvila ir vyr. specialistė V. Čedavičienė. Iki atrankos išvados persvarstymo pradžios Kultūros paveldo departamento prie Kultūros ministerijos Klaipėdos skyrius 2016-02-22 raštu Nr. (9.38.-Kl) 2Kl-257 informavo, kad planuojamai ūkinei veiklai poveikio aplinkai vertinimo paveldosauginiu aspektu nereikalauja, Klaipėdos rajono savivaldybės administracija 2016-02-24 raštu Nr. (5.1.42)-A5-1080 informavo, kad planuojamai ūkinei veiklai poveikio aplinkai vertinimo neprivaloma atlikti.

7.1 Klaipėdos visuomenės sveikatos centro Gargždų skyriaus atstovė akcentavo, kad poveikio aplinkai vertinimo atrankos informacijoje nenurodytos gretimybės, t.y. kokių paskirčių žemės sklypai bei kokių paskirčių statiniai yra šalia Drevernos upės, nepakankamai išsamiai išnagrinėtas veiklos atitikimas higienos normai, reglamentuojančiai triukšmą. Atkreipė dėmesį, kad ši higienos norma galioja ties sklypo riba.

7.2. VĮ „Vidaus vandens kelių direkcijos“ atstovas informavo, kad pagal Klaipėdos visuomenės sveikatos centro Gargždų skyriaus teiktas pastabas pakoreguota poveikio aplinkai vertinimo atrankos informaciją pateiks Aplinkos apsaugos agentūrai ir Klaipėdos visuomenės sveikatos centro Gargždų skyriui. Informavo, kad šios veiklos pageidavo Klaipėdos rajono savivaldybė, norima sujungti Drevernos upę su Vilhelmo kanalu ir taip praplėsti vidaus vandens kelią. Šiuo keliu plaukios tik mažai laivai, kurių greitis bus ribojamas iki 5 km/h..

7.3. Atrankos išvados persvarstyme dalyvavęs poveikio aplinkai vertinimo subjektas pažymėjo, kad gavęs ir išnagrinėjęs papildomą informaciją, pateiks išvadą, ar planuojamai ūkinei veiklai reikalinga atlikti poveikio aplinkai vertinimą.

**8. Pastabos, pasiūlymai:**

8.1. Atliekant valymo ar gilinimo darbus, vadovautis Lietuvos Respublikos aplinkos ministro 2001-01-10 įsakymu Nr. D1-23 „Dėl aplinkosaugos sąlygų vandens telkinių dugno valymo ir gilinimo darbams laivybos reikmėms patvirtinimo“ nuostatomis.

8.2. Vykdomos veiklos metu paaiškėjus, kad daromas didesnis poveikis aplinkai už informacijoje poveikio aplinkai vertinimo atrankos išvadai pateiktus arba teisės aktuose nustatytus rodiklius, veiklos vykdytojas privalės nedelsiant taikyti papildomas poveikį aplinkai mažinančias priemones arba mažinti veiklos apimtį/nutraukti veiklą.

8.3. Veiklos vykdytojas visais atvejais privalės laikytis visų aktualių veiklą reglamentuojančių teisės aktų reikalavimų, keičiantis teisiniam reglamentavimui atitinkamai keisti veiklos rodiklius.

8.4. Planuojamą ūkinę veiklą vykdyti vadovaujantis Paviršinių vandens telkinių tvarkymo reikalavimų aprašo, patvirtinto Lietuvos Respublikos aplinkos ministro 2014 m. gruodžio 16 d. įsakymu Nr. D1-1038 „Dėl Paviršinių vandens telkinių tvarkymo reikalavimų aprašo patvirtinimo“, nuostatomis.

8.5. Užsakovas ar poveikio aplinkai vertinimo dokumentų rengėjas apie priimtą atrankos išvadą per 10 darbo dienų turi pranešti visuomenei, vadovaujantis LR aplinkos ministro 2005-07-15 įsakymu Nr. D 1-370 patvirtintame Visuomenės informavimo ir dalyvavimo planuojamos ūkinės veiklos poveikio aplinkai vertinimo procese tvarkos apraše nustatyta tvarka. Užsakovas ar poveikio aplinkai vertinimo dokumentų rengėjas nedelsdamas turi raštu informuoti atsakingą instituciją apie pranešimo paskelbimą minėtame tvarkos apraše nurodytose visuomenės informavimo priemonėse, kartu pridėdant laikraščių, kuriuose skelbtas pranešimas, kopijas ir pranešimo, skelbto savivaldybės (seniūnijos) lentoje, kopiją su savivaldybės (seniūnijos) informacine žyma apie paskelbimą.

#### 9. Pagrindiniai motyvai, kuriais buvo remtasi priimant galutinę atrankos išvadą:

9.1. Klaipėdos visuomenės sveikatos centro Gargždų skyrius, išnagrinėjęs papildomą informaciją apie planuojamą ūkinę veiklą, 2016-03-07 raštu Nr. (11.6.33.) GV3-154 pateikė išvadą, kad planuojamai ūkinei veiklai – poveikio aplinkai vertinimas neprivalomas.

9.2. Vadovaujantis Valstybinės saugomų teritorijų tarnybos prie Aplinkos ministerijos 2015-10-29 raštu Nr. (4)-V3-1990 (7.21), planuojamos ūkinės veiklos įgyvendinimas negali daryti reikšmingo poveikio „Natura 2000“ teritorijai ir šiuo atžvilgiu neprivaloma atlikti planuojamos ūkinės veiklos poveikio aplinkai vertinimo.

9.3. Vietos darbo rinkai poveikis gali būti teigiamas, kadangi bus geresnės sąlygos plėtoti su vandens transportu šiame regione susijusias veiklas (turizmas, žvejyba, trumpalaikis turistų apgyvendinimas, maitinimo įstaigų plėtra ir pan.).

9.4. Vykdamt veiklą kranto juostoje Drevernos upės pakrantės apsaugos juosta bus išsaugoma, o esant pažeidimams, pažeistos vietos atstatomos natūraliomis, atitinkančiomis vietovės kraštovaizdį, priemonėmis.

9.5. Siekiant kuo mažesnio vidaus vandenų keliu plaukiojančių laivų poveikio krantams, upės dugnui, kitiems aplinkos komponentams, bus ribojamas laivų plaukimo greitis iki 5 km/val., krante įrengiant atitinkamus navigacinius ženklus.

9.6. Laivybos saugumui, avarinių situacijų prevencijai, dėl ko gali būti teršiama ar kitaip neigiamai veikiama aplinka, bus pastatyti ženklai, ribojantys laivų plotį, plaukiant pro Drevernos šliužą (ne daugiau 3,2 m).

#### 10. Priimta galutinė atrankos išvada:

Atsižvelgiant į išdėstytus motyvus ir įvykdžius šios atrankos išvados 8. Pastabos ir pasiūlymai 8.1, 8.2, 8.3, 8.4 punktuose nustatytus reikalavimus vadovaujantis Lietuvos Respublikos planuojamos ūkinės veiklos poveikio aplinkai vertinimo įstatymo 7 straipsnio 13 dalimi, priimama galutinė atrankos išvada: VĮ Vidaus vandens kelių direkcijos planuojamai ūkinei veiklai – vidaus vandenų kelių tinklo išplėtimui Drevernos upe – poveikio aplinkai vertinimas neprivalomas.

Ši išvada dėl poveikio aplinkai vertinimo galioja 3 metus nuo atrankos išvados viešo paskelbimo dienos. Užsakovas ar poveikio aplinkai vertinimo rengėjas turi raštu informuoti atsakingą instituciją apie pranešimo paskelbimą visuomenei tvarkos apraše, patvirtintame Lietuvos Respublikos aplinkos ministro 2005-07-15 įsakymu Nr. D1-370 „Dėl Visuomenės informavimo ir dalyvavimo planuojamos ūkinės veiklos poveikio aplinkai vertinimo procese tvarkos aprašo patvirtinimo“, nurodytose visuomenės informavimo priemonėse.

Jūs turite teisę apskųsti šią išvadą Vilniaus apygardos administraciniam teismui (Žygimantų g. 2, LT-01102, Vilnius) per vieną mėnesį nuo šios išvados įteikimo Jums dienos.

Direktorius įgaliota Poveikio aplinkai vertinimo  
departamento direktorė

*Justina Černienė*

Justina Černienė



**LIETUVOS RESPUBLIKOS VYRIAUSYBĖS KANCELIARIJA  
TEISĖS DEPARTAMENTAS**

**IŠVADA**

**DĖL LIETUVOS RESPUBLIKOS VYRIAUSYBĖS NUTARIMO „DĖL LIETUVOS  
RESPUBLIKOS VYIAUSYBĖS 1995 M. RUGPJŪČIO 14 D. NUTARIMO NR. 1119  
„DĖL LIETUVOS RESPUBLIKOS VALSTYBINĖS REIKŠMĖS VIDAUS VANDENŲ  
KELIŲ SĄRAŠO PATVIRTINIMO‘ PAKEITIMO“ PROJEKTO  
(TAP-16-959) (TAIS Nr. 16-6590)**

2016-06-01Nr.NV-1773

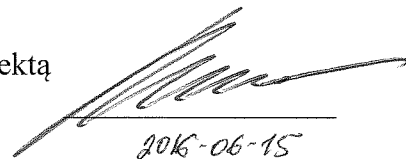
Vilnius

Ivertinę Lietuvos Respublikos Vyriausybės nutarimo „Dėl Lietuvos Respublikos Vyriausybės 1995 m. rugpjūčio 14 d. nutarimo Nr. 1119 „Dėl Lietuvos Respublikos valstybinės reikšmės vidaus vandenų kelių sąrašo patvirtinimo“ pakeitimo“ projekto atitiktį galiojantiems įstatymams, Vyriausybės nutarimams ir teisės technikos reikalavimams, pažymime, kad pastabų ir siūlymų neturime.

2-ojo teisinės ekspertizės skyriaus vedėja

Ieva Peciukonienė

Siūlau įtraukti į Vyriausybės posėdžio (pasitarimo) darbotvarkės projektą

  
 2016-06-15

**Dėl Vyriausybės 1995 m. rugpjūčio 14 d. nutarimo Nr. 1119 „Dėl Lietuvos Respublikos valstybinės reikšmės vidaus vandenių kelių sąrašo patvirtinimo“ pakeitimo (TAP-16-959) (16-6590)**

**Pranešėjas:** susisiekimo ministras R.Sinkevičius

**Dalyvauja:** SM Vandens transporto skyriaus vyresn. specialistė D.Domanskienė

**Klausimo kuratorius:**

*Posėdžių rengimo skyriaus patarėja*

*E. Karaliūtė*

*2016-06-01*

Apsvarstyta ministerijų atstovų pasitarime <u>2016-06-14</u> (data)	Ministerijų atstovų pasitarimo protokolo išrašas <i>Sicilytė suvestytė Vyriausybės posėdžio A dalyje.</i>
Informacija apie projekto svarstymą Vyriausybės pasitarime ar/ir Vyriausybės posėdyje	Papildoma informacija

prie 4hl. (LKV posėdis)



SUREDAGUOTA

# LIETUVOS RESPUBLIKOS VYRIAUSYBĖ

## NUTARIMAS

**DĖL LIETUVOS RESPUBLIKOS VYRIAUSYBĖS 1995 M. RUGPJŪČIO 14 D.  
NUTARIMO NR. 1119 „DĖL LIETUVOS RESPUBLIKOS VALSTYBINĖS  
REIKŠMĖS VIDAUS VANDENŲ KELIŲ SĄRAŠO PATVIRTINIMO“ PAKEITIMO**

\_\_\_\_\_ Nr. \_\_\_\_\_  
Vilnius

Lietuvos Respublikos Vyriausybė n u t a r i a:

Pakeisti Lietuvos Respublikos Vyriausybės 1995 m. rugpjūčio 14 d. nutarimą Nr. 1119 „Dėl Lietuvos Respublikos valstybinės reikšmės vidaus vandenų kelių sąrašo patvirtinimo“:

1. Pakeisti preambulę ir ją išdėstyti taip:

„Įgyvendindama Lietuvos Respublikos vidaus vandenų transporto kodekso 6 straipsnio 2 ir 4 dalių nuostatas, Lietuvos Respublikos Vyriausybė n u t a r i a:“.

2. Pakeisti nurodytu nutarimu patvirtintą Lietuvos Respublikos valstybinės reikšmės vidaus vandenų kelių sąrašą:

2.1. Papildyti 13 punktu:

„13.	Drevernų upė	Karaliaus Vilhelmo kanalas–Drevera	1,9“.
------	--------------	------------------------------------	-------

2.2. Pakeisti paskutinę pastraipą ir ją išdėstyti taip:

„Iš viso:	822“.
-----------	-------

Ministras Pirmininkas

Algirdas Butkevičius

Susisiekimo ministras

Rimantas Sinkevičius