

## PAŽYMA

DĖL LIETUVOS RESPUBLIKOS VYRIAUSYBĖS NUTARIMO  
„DĖL LIETUVOS RESPUBLIKOS VYRIAUSYBĖS 1996 M. RUGSĖJO 18 D. NUTARIMO NR.  
1079 „DĖL VISUOMENĖS INFORMAVIMO, KONSULTAVIMO IR DALYVAVIMO  
PRIIMANT SPRENDIMUS DĖL TERITORIJŲ PLANAVIMO NUOSTATŲ PATVIRTINIMO“  
PAKEITIMO“ PROJEKTO

(TAP NR. 16-1528(2), TAIS NR. 16-11082)

2016-10-19 Nr. NV-3280

Vilnius

1. **Projekto rengėjas:** Aplinkos ministerija.
2. **Projekto tikslas, esmė.** Projektu siekiama įgyvendinti 2014 m. liepos 23 d. Europos Parlamento ir Tarybos direktyvą 2014/89/ES, kuria nustatoma jūrinių teritorijų planavimo sistema.
  - Projektu siūloma pakeisti Visuomenės informavimo, konsultavimo ir dalyvavimo priimant sprendimus dėl teritorijų planavimo nuostatus (toliau – Nuostatai) ir nustatyti, kad planuojant jūrines teritorijas siekiama bendradarbiauti su valstybėmis, ne ES narėmis, neprisijungusiomis prie Konvencijos „Dėl poveikio aplinkai vertinimo tarpvalstybiniame kontekste“ strateginio padarinių aplinkai vertinimo protokolo, dėl veiksmų, susijusių su jūrinių teritorijų planavimu. Aplinkos ministerija, vykdydama jūrinių teritorijų planavimo organizatoriaus funkcijas, informaciją apie rengiamą teritorijų planavimo dokumento projektą pristatys tarptautiniuose ar regioniniuose institucijų bendradarbiavimo forumuose, struktūrose Baltijos jūros regione ir per tris mėnesius nuo jūrinių teritorijų planavimo dokumento paskelbimo dienos turės išsiųsti minėto patvirtinto dokumento ar jo keitimo, ar koregavimo kopijas Europos Komisijai ir tarpvalstybinėse konsultacijose dalyvavusioms valstybėms.
  - Projekte išlieka ankstesnė nuostata, kad dėl kitos ES valstybės narės ar užsienio valstybės, ne ES narės, prisijungusios prie Konvencijos „Dėl poveikio aplinkai vertinimo tarpvalstybiniame kontekste“ strateginio padarinių aplinkai vertinimo protokolo, institucijų ir visuomenės informavimo apie teritorijų planavimo dokumento įgyvendinimo galimas reikšmingas pasekmės aplinkai tvarkos susitariama tarpvalstybinių konsultacijų metu.
  - Nuostatuose atsisakoma pareigos planavimo organizatoriui ar jo įgaliotam asmeniui papildomai registruotais laiškais informuoti kaimyninių žemės sklypų valdytojus ir naudotojus, kai koreguojami detaliojo plano sprendiniai.
  - Nuostatuose taip pat siūloma nustatyti, kad institucijos savo sprendimus turi paskelbti ne vėliau kaip per 5 darbo dienas nuo jų priėmimo dienos.
  - Projekte taip pat atliekami redakciniai patikslinimai, taisomos teisinės technikos klaidos.
3. **Derinimas.** Po Ministerijų atstovų 2016 m. spalio 4 d. pasitarimo projektas patikslintas atsižvelgiant į Ūkio ministerijos, Teisingumo ministerijos ir Vyriausybės kanceliarijos Teisės departamento pastabas. Neatsižvelgta į Teisingumo ministerijos pastabą dėl terminų sutrumpinimo skelbiant institucijų sprendimus ir siūlymą konkretizuoti sąvoką „kiti tarptautinės teisės šaltiniai“. Taip pat neatsižvelgta į Vyriausybės kanceliarijos Teisės departamento siūlymą pateikti jūrinių teritorijų sąvoką. Argumentai dėl neatsižvelgtų pastabų pateikti derinimo pažymoje.
4. **Dalykinio vertinimo išvada.** Teikiamas nutarimo projektas iš esmės atitinka Vyriausybės darbo reglamento reikalavimus.

Kaimo reikalų ir darnios plėtros skyriaus patarėjas

V. Voveris



## LIETUVOS RESPUBLIKOS APLINKOS MINISTERIJA

Biudžetinė įstaiga, A. Jakšto g. 4/9, LT-01105 Vilnius,  
tel. (8-5) 266 3661, faks. (8-5) 266 3663, el. p. info@am.lt, http://www.am.lt.  
Duomenys kaupiami ir saugomi Juridinių asmenų registre, kodas 188602370

Lietuvos Respublikos Vyriausybei

2016-10-14

Nr. (14-1)-D8-7798

I

Nr.

### DĖL LIETUVOS RESPUBLIKOS VYRIAUSYBĖS NUTARIMO PROJEKTO

Vadovaudamiesi ministerijų atstovų (viceministrų, ministerijų kanclerių) 2016 m. spalio 4 d. pasitarimo protokolu Nr. 40, pakartotinai įvertinę Lietuvos Respublikos Vyriausybės kanceliarijos Teisės departamento 2016-09-28 išvadas NV-3021 ir Lietuvos Respublikos teisingumo ministerijos 2016-09-07 išvadas Nr. (1.6.)25-1065, teikiame patikslintą Lietuvos Respublikos Vyriausybės 1996 m. rugsėjo 18 d. nutarimo Nr. 1079 „Dėl Visuomenės informavimo, konsultavimo ir dalyvavimo priimant sprendimus dėl teritorijų planavimo nuostatų patvirtinimo“ pakeitimo projektą (toliau – Nutarimo projektas).

Nutarimo projekto tikslai:

1. Papildyti Nutarimo projektą 2014 m. liepos 23 d. Europos Parlamento ir Tarybos direktyvos 2014/89/ES, kuria nustatoma jūrinių teritorijų planavimo sistema (toliau – Direktyva 2014/89/ES), nuostatomis.

2. Patikslinti Nutarimo projekto nuostatas dėl planuojamos teritorijos žemės sklypų valdytojų tinkamo informavimo.

3. Ištaisyti teisinės technikos klaidas.

Nutarimo projektas paskelbtas Lietuvos Respublikos Seimo teisės aktų informacinės sistemos (TAIS) projektų registravimo posistemyje.

Numatomo teisinio reglamentavimo poveikio vertinimas atliktas.

Administracinės naštos ūkio subjektams apskaičiavimas atliktas.

Nutarimo projektui įtraukti į teisės sistemą nereikės priimti kitų teisės aktų.

Nutarimo projektą parengė Aplinkos ministerijos Teritorijų planavimo, urbanistikos ir architektūros departamento (direktorius – Marius Narmontas, tel. 8 706 63608, el. p. marius.narmontas@am.lt,) Erdvinio planavimo skyriaus (vedėjas Aleksandras Gordevičius, tel. 8 706 63609, el. p. aleksandras.gordevicius@am.lt) vyriausioji specialistė Rasa Griškevičienė, tel. 8 706 63610, el. p. rasa.griskeviciene@am.lt.

PRIDEDAMA:

1. Nutarimo projektas, 5 lapai.
2. Nutarimo projekto lyginamasis variantas, 5 lapai.
3. 2014 m. liepos 23 d. Europos Parlamento ir Tarybos direktyvos 2014/89/ES, kuria nustatoma jūrinių teritorijų planavimo sistema“, ir Lietuvos Respublikos Vyriausybės 1996 m. rugsėjo 18 d. nutarimo Nr. 1079 „Dėl Visuomenės informavimo, konsultavimo ir dalyvavimo priimanč sprendimus dėl teritorijų planavimo nuostatų“ pakeitimo projekto atitikties lentelė, 12 lapų.
4. Nutarimo projekto derinimo pažyma, 1 lapas.
5. Numatomo teisinio reguliavimo poveikio vertinimo pažyma, 1 lapas.
6. Nutarimo projekto antikorupcinio vertinimo pažyma, 5 lapai.
7. Administracinės naštos ūkio subjektams apskaičiavimo ataskaita, 1 lapas.

Aplinkos ministras



Kęstutis Trečiokas

R. Griškevičienė, 8 706 63610, el. p. [rasa.griskeviciene@am.lt](mailto:rasa.griskeviciene@am.lt)

## LIETUVOS RESPUBLIKOS VYRIAUSYBĖ

### NUTARIMAS

#### DĖL LIETUVOS RESPUBLIKOS VYRIAUSYBĖS 1996 M. RUGSĖJO 18 D. NUTARIMO NR. 1079 „DĖL VISUOMENĖS INFORMAVIMO, KONSULTAVIMO IR DALYVAVIMO PRIIMANT SPRENDIMUS DĖL TERITORIJŲ PLANAVIMO NUOSTATŲ PATVIRTINIMO“ PAKEITIMO

2016 m.

d. Nr.

Vilnius

Lietuvos Respublikos Vyriausybė n u t a r i a:

Pakeisti Lietuvos Respublikos Vyriausybės 1996 m. rugsėjo 18 d. nutarimą Nr. 1079 „Dėl Visuomenės informavimo, konsultavimo ir dalyvavimo priimant sprendimus dėl teritorijų planavimo nuostatų patvirtinimo“:

1. Pakeisti preambulę ir ją išdėstyti taip:

„Vadovaudamasi Lietuvos Respublikos teritorijų planavimo įstatymo 31 straipsnio 2 dalimi, įgyvendindama 2001 m. birželio 27 d. Europos Parlamento ir Tarybos direktyvą 2001/42/ EB dėl tam tikrų planų ir programų pasekmių aplinkai vertinimo (OL 2004 m. *specialusis leidimas*, 15 skyrius, 6 tomas, p. 157) ir 2014 m. liepos 23 d. Europos Parlamento ir Tarybos direktyvą 2014/89/ES, kuria nustatoma jūrinių teritorijų planavimo sistema (OL 2014 L 257, p. 135), Lietuvos Respublikos Vyriausybė n u t a r i a :“

2. Pakeisti nurodytu nutarimu patvirtintus Visuomenės informavimo, konsultavimo ir dalyvavimo priimant sprendimus dėl teritorijų planavimo nuostatus:

2.1. pakeisti I skyriaus pavadinimą ir jį išdėstyti taip:

#### „I SKYRIUS

#### BENDROSIOS NUOSTATOS“;

2.2. pakeisti 5 punkto penktąją pastraipą ir ją išdėstyti taip:

„SPAV – strateginis pasekmių aplinkai vertinimas, atliekamas pagal Planų ir programų strateginio pasekmių aplinkai vertinimo tvarkos aprašą, patvirtintą Lietuvos Respublikos Vyriausybės 2004 m. rugpjūčio 18 d. nutarimu Nr. 967 „Dėl Planų ir programų strateginio pasekmių aplinkai vertinimo tvarkos aprašo patvirtinimo“ (toliau – Aprašas).“;

2.3. pakeisti 5 punkto 13 pastraipą ir ją išdėstyti taip:

„Kitos Nuostatuose vartojamos sąvokos apibrėžtos Lietuvos Respublikos teritorijų planavimo įstatyme ir Lietuvos Respublikos visuomenės informavimo įstatyme.“;

2.4. pakeisti II skyriaus pavadinimą ir jį išdėstyti taip:

#### „II SKYRIUS

#### BENDROJI TERITORIJŲ PLANAVIMO DOKUMENTŲ VIEŠINIMO PROCEDŪRŲ TVARKA“;

2.5. pakeisti 7 punktą ir jį išdėstyti taip:

„7. Planavimo organizatorius ar jo įgaliotas asmuo apie parengto teritorijų planavimo dokumento viešinimą turi paskelbti Nuostatų 6.4.1, 6.4.2, 12, 18, 25, 32.1, 41.1 ir 41.2 punktuose ir papunkčiuose nurodytose visuomenės informavimo priemonėse ne vėliau kaip prieš 5 darbo dienas iki atitinkamos procedūros pradžios. Planavimo organizatorius savo nuožiūra gali (tačiau neprivalo) atlikti papildomus viešinimą užtikrinančių procedūrų veiksmus: apklausą dėl teritorijų planavimo dokumento sprendinių, jų pristatymą visuomenės informavimo priemonėse, susitikimus su suinteresuota visuomene, tam tikromis visuomenės grupėmis ir panašiai.“;

2.6. pakeisti 8 punkto antrąją pastraipą ir ją išdėstyti taip:

„Apie parengtą detalųjį planą planavimo organizatorius privalo teritorijų planavimo dokumentų rengimo etape registruotais laiškais pranešti žemės sklypų valdytojams ir naudotojams,

kurių teisės naudotis žemės sklypais suvaržomos detaliojo plano sprendiniuose nustatomomis specialiosiomis žemės naudojimo sąlygomis. Registruoti laiškai siunčiami jų deklaruotos gyvenamosios vietos ar Juridinių asmenų registre nurodytos buveinės adresais“;

2.7. pakeisti 10 punktą ir jį išdėstyti taip:

„10. Dėl kitos Europos Sąjungos valstybės narės ar užsienio valstybės, ne Europos Sąjungos valstybės narės, prisijungusios prie Konvencijos „Dėl poveikio aplinkai vertinimo tarpvalstybiniame kontekste“ strateginio padarinių aplinkai vertinimo protokolo, ratifikuoto 2010 m. lapkričio 12 d. Lietuvos Respublikos įstatymu dėl 1991 m. Konvencijos dėl poveikio aplinkai vertinimo tarpvalstybiniame kontekste pirmojo ir antrojo pakeitimų ir 1991 m. Konvencijos dėl poveikio aplinkai vertinimo tarpvalstybiniame kontekste Strateginio aplinkos vertinimo protokolo ratifikavimo Nr. XI-1113 (toliau – užsienio valstybė) institucijų ir visuomenės informavimo apie teritorijų planavimo dokumento įgyvendinimo galimas reikšmingas pasekmes aplinkai tvarkos susitariama tarpvalstybinių konsultacijų metu, vadovaujantis Aprašu. Ši tvarka turi užtikrinti, kad Europos Sąjungos valstybės narės ar užsienio valstybės, galinčios patirti reikšmingų pasekmių aplinkai, institucijos ir visuomenė būtų informuotos apie galimybes teikti nuomonę dėl numatomo priimti sprendimo, apie priimtą sprendimą ir, kur galima išsamiai susipažinti su patvirtintu teritorijų planavimo dokumentu, motyvais, lėmusiais sprendinių alternatyvos pasirinkimą, teritorijų planavimo dokumento įgyvendinimo pasekmių stebėsenos priemonėmis, taip pat informacija, kaip į teritorijų planavimo dokumentą įtraukti aplinkos apsaugos klausimai, kaip atsižvelgta į SPAV ataskaitoje pateiktą informaciją, SPAV subjektų išvadas, visuomenės pasiūlymus ir tarpvalstybinių konsultacijų, jeigu jos vyko, rezultatus.

Planuojant jūrines teritorijas (jūrinių teritorijų sąvoka suprantama, kaip ji vartojama Lietuvos Respublikos Seimo 2015 m. birželio 11 d. nutarime Nr. XII-1781 „Dėl Lietuvos Respublikos teritorijos bendrojo plano dalies „Jūrinės teritorijos“ patvirtinimo“), vadovaujantis tarptautinių sutarčių nuostatomis ir kitais tarptautinės teisės šaltiniais, siekiama bendradarbiauti su valstybėmis, ne Europos Sąjungos narėmis, kurios neprisijungusios prie Konvencijos „Dėl poveikio aplinkai vertinimo tarpvalstybiniame kontekste“ strateginio padarinių aplinkai vertinimo protokolo, dėl veiksmų, susijusių su jūrinių teritorijų planavimu. Aplinkos ministerija, Teritorijų planavimo įstatymo nustatyta tvarka vykdydama jūrinių teritorijų planavimo organizatoriaus funkcijas, arba, gavusi iš kito jūrinių teritorijų planavimo organizatoriaus informaciją apie jūrinių teritorijų planavimo dokumento rengimą, informaciją apie rengiamą teritorijų planavimo dokumento projektą pristato tarptautiniuose ar regioniniuose institucijų bendradarbiavimo forumuose, struktūrose Baltijos jūros regione.

Aplinkos ministerija, Teritorijų planavimo įstatymo nustatyta tvarka vykdydama planavimo organizatoriaus funkcijas, arba, kai kitas planavimo organizatorius Aplinkos ministerijai pateikia patvirtinto jūrinių teritorijų planavimo dokumento ar jo keitimo, ar koregavimo kopijas, per tris mėnesius nuo jūrinių teritorijų planavimo dokumento paskelbimo dienos išsiunčia jas paštu Europos Komisijai ir tarpvalstybinėse konsultacijose dalyvavusioms valstybėms.“;

2.8. pakeisti III skyriaus pavadinimą ir jį išdėstyti taip:

### **„III SKYRIUS**

#### **VALSTYBĖS LYGMENS TERITORIJŲ PLANAVIMO DOKUMENTŲ VIEŠINIMAS“;**

2.9. pakeisti 12 punktą ir jį išdėstyti taip:

„12. Planavimo organizatorius ar jo įgaliotas asmuo valstybės institucijų sprendimus dėl valstybės lygmens teritorijų planavimo dokumentų (išskyrus specialiojo teritorijų planavimo žemėtvarkos dokumentus) rengimo ar keitimo pradžios, planavimo tikslų, planavimo darbų programą, kurioje nurodoma, ar bus atliekamas SPAV (jeigu SPAV neatliekamas, nurodomi SPAV neatlikimo motyvai), ne vėliau kaip per 5 darbo dienas nuo jų priėmimo dienos paskelbia šių valstybės institucijų buveinėse, interneto svetainėse ir Lietuvos Respublikos teritorijų planavimo dokumentų rengimo ir teritorijų planavimo proceso valstybinės priežiūros informacinėje sistemoje. Nurodoma, kam ir koku adresu visuomenė gali teikti pasiūlymus, taip pat pateikiami planavimo organizatoriaus, teritorijų planavimo dokumento rengėjo adresai ir telefonų numeriai, elektroninio pašto ir interneto svetainės adresai.“;

2.10. pripažinti netekusiu galios 15 punktą;

2.11. pakeisti IV skyriaus pavadinimą ir jį išdėstyti taip:

#### **„IV SKYRIUS**

### **SAVIVALDYBĖS LYGMENS TERITORIJŲ PLANAVIMO DOKUMENTŲ VIEŠINIMAS“;**

2.12. pakeisti 18 punktą ir jį išdėstyti taip:

„18. Planavimo organizatorius ar jo įgaliotas asmuo valstybės ir (ar) savivaldybių institucijų sprendimus dėl savivaldybės lygmens teritorijų planavimo dokumentų rengimo ar keitimo pradžios, planavimo tikslų, taip pat planavimo darbų programą, kurioje nurodoma, ar bus atliekamas SPAV (jeigu SPAV neatliekamas, nurodomi SPAV neatlikimo motyvai), ne vėliau kaip per 5 darbo dienas nuo jų priėmimo dienos skelbia šių institucijų buveinėse, interneto svetainėse, seniūnijų, kuriose yra planuojama teritorija, skelbimų lentose ir Lietuvos Respublikos teritorijų planavimo dokumentų rengimo ir teritorijų planavimo proceso valstybinės priežiūros informacinėje sistemoje. Kartu nurodoma, kam ir kokių adresu visuomenė gali teikti pasiūlymus, taip pat pateikiami planavimo organizatoriaus, teritorijų planavimo dokumento rengėjo adresai ir telefonų numeriai, elektroninio pašto ir interneto svetainės adresai.“;

2.13. pripažinti netekusiu galios 22 punktą;

2.14. pakeisti V skyriaus pavadinimą ir jį išdėstyti taip:

#### **„V SKYRIUS**

### **VIETOVĖS LYGMENS SAVIVALDYBIŲ TERITORIJŲ DALIŲ BENDRŲJŲ PLANŲ VIEŠINIMAS“;**

2.15. pakeisti 25 punktą ir jį išdėstyti taip:

„25. Planavimo organizatorius ar jo įgaliotas asmuo savivaldybių institucijų sprendimus dėl savivaldybės teritorijos dalies bendrojo plano rengimo ar keitimo pradžios, planavimo tikslų, taip pat planavimo darbų programą, kurioje nurodoma, ar bus atliekamas SPAV (jeigu neatliekamas, nurodomi SPAV neatlikimo motyvai) ir rengiama koncepcija, ne vėliau kaip per 5 darbo dienas nuo jų priėmimo dienos skelbia šių institucijų buveinėse, interneto svetainėse, seniūnijų, kurių teritorijoje yra planuojama teritorija, skelbimų lentose ir Lietuvos Respublikos teritorijų planavimo dokumentų rengimo ir teritorijų planavimo proceso valstybinės priežiūros informacinėje sistemoje. Nurodoma, kam ir kokių adresu visuomenė gali teikti pasiūlymus, taip pat pateikiami planavimo organizatoriaus, teritorijų planavimo dokumento rengėjo adresai ir telefonų numeriai, elektroninio pašto ir interneto svetainės adresai.“;

2.16. pripažinti netekusiu galios 29 punktą;

2.17. pakeisti VI skyriaus pavadinimą ir jį išdėstyti taip:

#### **„VI SKYRIUS**

### **DETALIŲJŲ PLANŲ VIEŠINIMAS“;**

2.18. pakeisti 32.1. papunktį ir jį išdėstyti taip:

„32.1. savivaldybių institucijų sprendimus dėl detaliojo plano rengimo ar keitimo pradžios ir planavimo tikslų, taip pat planavimo darbų programą, kurioje nurodoma, ar bus atliekamas SPAV (jeigu neatliekamas, informuojama, kur galima susipažinti su motyvais, kodėl neatliekamas SPAV) ir rengiama koncepcija, pasiūlymų teikimo tvarką, viešo svarstymo procedūrų vietą ir laiką skelbia šių institucijų buveinėse, interneto svetainėse, seniūnijų, kurių teritorijoje yra planuojama teritorija, skelbimų lentose ir Lietuvos Respublikos teritorijų planavimo dokumentų rengimo ir teritorijų planavimo proceso valstybinės priežiūros informacinėje sistemoje; nurodoma, kam ir kokių adresu visuomenė gali teikti pasiūlymus, taip pat pateikiami planavimo organizatoriaus, detaliojo plano rengėjo adresai ir telefonų numeriai, elektroninio pašto ir interneto svetainės adresai. Registruotais laiškais informuojami planuojamos teritorijos ir kaimyninių žemės sklypų valdytojai ir naudotojai jų deklaruotos gyvenamosios vietos ar Juridinių asmenų registre nurodytos buveinės adresais. Sprendimai dėl detaliojo plano rengimo ar keitimo pradžios ir planavimo tikslų ne vėliau kaip per 5 darbo dienas nuo jų priėmimo dienos skelbiami Lietuvos Respublikos teritorijų planavimo dokumentų rengimo ir teritorijų planavimo proceso valstybinės priežiūros informacinėje sistemoje;“;

2.19. pripažinti netekusiu galios 34 punktą;

2.20. pakeisti VII skyriaus pavadinimą ir jį išdėstyti taip:

#### **„VII SKYRIUS**

**VIEŠAS SVARSTYMAS“;**

2.21. pakeisti VIII skyriaus pavadinimą ir jį išdėstyti taip:

**„VIII SKYRIUS**

**SUPAPRASTINTA TERITORIJŲ PLANAVIMO DOKUMENTŲ VIEŠINIMO  
PROCEDŪRŲ TVARKA“;**

2.22. pakeisti 41.1. papunktį ir jį išdėstyti taip:

„41.1. planavimo organizatorius ar jo įgaliotas asmuo apie atitinkamą rengiamą, keičiamą ar koreguojamą specialiojo teritorijų planavimo dokumentą, ar koreguojamą kompleksinio teritorijų planavimo dokumentą, išskyrus atvejus, nurodytus Nuostatų 43 punkte, ne vėliau kaip per 5 darbo dienas nuo sprendimo dėl teritorijų planavimo pradžios ir planavimo tikslų priėmimo dienos skelbia (nurodydamas planavimo tikslus ir uždavinius, planavimo darbų programą, sprendimą, informaciją apie numatomą SPAV rengimą, pasiūlymų teikimo tvarką, susipažinimo su parengtais teritorijų planavimo dokumentais tvarką) Lietuvos Respublikos teritorijų planavimo dokumentų rengimo ir teritorijų planavimo proceso valstybinės priežiūros informacinėje sistemoje, planavimo organizatoriaus buveinėje ir jo interneto svetainėje, (išskyrus tuos atvejus, kai kaimo plėtros žemėtvarkos dokumentus organizuojantys fiziniai asmenys neturi tokios svetainės), taip pat sprendimą priėmusios institucijos interneto svetainėje (valstybės lygmens specialiojo teritorijų planavimo dokumento rengimo, keitimo, koregavimo ar kompleksinio teritorijų planavimo dokumento koregavimo atveju), sprendimą priėmusios institucijos interneto svetainėje ir seniūnijų, kurių teritorijoje yra planuojama teritorija, skelbimų lentose (savivaldybės lygmens ir vietovės lygmens specialiojo teritorijų planavimo dokumento rengimo, keitimo, koregavimo ar kompleksinio teritorijų planavimo dokumento koregavimo atveju); kai koreguojami detaliojo plano sprendiniai, apie tai planavimo organizatorius ar jo įgaliotas asmuo papildomai registruotais laiškais informuoja planuojamos teritorijos žemės sklypų valdytojus ar naudotojus jų deklaruotos gyvenamosios vietos ar juridinių asmenų registre nurodytos buveinės adresais, nurodydamas, kur galima susipažinti su parengtomis teritorijų planavimo dokumento pataisomis;“;

2.23. pakeisti 41.2. papunktį ir jį išdėstyti taip:

„41.2. susipažinti su parengtu, pakeistu ar pakoreguotu specialiojo teritorijų planavimo dokumentu ar pakoreguotu kompleksinio teritorijų planavimo dokumentu skiriama ne mažiau kaip 10 darbo dienų nuo paskelbimo Lietuvos Respublikos teritorijų planavimo dokumentų rengimo ir teritorijų planavimo proceso valstybinės priežiūros informacinėje sistemoje.“;

2.24. pakeisti 41.3. papunktį ir jį išdėstyti taip:

„41.3. per susipažinti su parengtu, pakeistu ar pakoreguotu specialiojo teritorijų planavimo dokumentu ar pakoreguotu kompleksinio teritorijų planavimo dokumentu skirtą laiką planavimo organizatorius privalo registruoti pasiūlymus dėl teritorijų planavimo dokumento sprendinių, juos išnagrinėti ir raštu atsakyti pasiūlymus teikusiems asmenims per 5 darbo dienas nuo susipažinimo laikotarpio pabaigos, nurodydamas, ar atsižvelgta į pasiūlymus ar neatsižvelgta, taip pat kodėl neatsižvelgta.“;

2.25. pakeisti 42 punktą ir jį išdėstyti taip:

„42. Planavimo organizatorius parengtą, pakeistą ar pakoreguotą teritorijų planavimo dokumentą ir dokumentus, įrodančius, kad planuojamos teritorijos žemės sklypų valdytojai ir naudotojai, jei jie privalo būti informuoti pagal Nuostatų 41.1, 41.2 papunkčius, yra informuoti apie galimybes susipažinti su parengto teritorijų planavimo dokumento sprendiniais supaprastinta viešinio procedūrų tvarka (informaciją apie skelbimus ir išsiųstus registruotus laiškus), pateikia derinančioms institucijoms ir teritorijų planavimo priežiūros institucijai.“;


2.26. pakeisti 43 punktą ir jį išdėstyti taip:


„43. Lietuvos Respublikos teritorijų planavimo įstatymo 18 straipsnio 5 dalyje nustatytu atveju konkrečius žemės sklypo ar jo dalies žemės naudojimo būdus, nustatytus patvirtintame detalajame plane, keičiant kitais galimais naudojimo būdais savivaldybės administracijos direktoriaus sprendimu, taip pat savivaldybės administracijos direktoriui priėmus sprendimą Lietuvos Respublikos teritorijų planavimo įstatymo 28 straipsnio 8 dalyje ir Kompleksinio teritorijų planavimo dokumentų rengimo taisyklėse nustatytais atvejais, priimtas sprendimas visuomenei paskelbiamas savivaldybės interneto svetainėje ir Lietuvos Respublikos

teritorijų planavimo dokumentų rengimo ir teritorijų planavimo proceso valstybinės priežiūros informacinėje sistemoje ne vėliau kaip per 5 darbo dienas nuo sprendimo priėmimo dienos.“.

Ministras Pirmininkas

Aplinkos ministras

  
Aplinkos ministras  
Rimantas Tetkevičius  
2010-10-14

  
Ryšių techn. IPD direktoriaus pavaduotojas  
8



## LIETUVOS RESPUBLIKOS VYRIAUSYBĖ

## NUTARIMAS

DĖL LIETUVOS RESPUBLIKOS VYRIAUSYBĖS 1996 M. RUGSĖJO 18 D. NUTARIMO  
NR. 1079 „DĖL VISUOMENĖS INFORMAVIMO, KONSULTAVIMO IR DALYVAVIMO  
PRIIMANT SPRENDIMUS DĖL TERITORIJŲ PLANAVIMO NUOSTATŲ  
PATVIRTINIMO“ PAKEITIMO2016 m. d. Nr.  
Vilnius

Lietuvos Respublikos Vyriausybė n u t a r i a:

Pakeisti Lietuvos Respublikos Vyriausybės 1996 m. rugsėjo 18 d. nutarimą Nr. 1079 „Dėl Visuomenės informavimo, konsultavimo ir dalyvavimo priimant sprendimus dėl teritorijų planavimo nuostatų patvirtinimo“:

1. Pakeisti preambulę ir ją išdėstyti taip:

„Vadovaudamasi Lietuvos Respublikos teritorijų planavimo įstatymo (~~Žin., 1995, Nr. 107-2391; 2013, Nr. 76-3824~~) 31 straipsnio 2 dalimi, ir siekdama įgyvendinti įgyvendindama 2001 m. birželio 27 d. Europos Parlamento ir Tarybos 2001 m. birželio 27 d. direktyvos direktyvą 2001/42/EB dėl tam tikrų planų ir programų pasekmių aplinkai vertinimo (OL 2004 m. *specialusis leidimas*, 15 skyrius, 6 tomas, p. 157) nuostatas ir 2014 m. liepos 23 d. Europos Parlamento ir Tarybos direktyvą 2014/89/ES, kuria nustatoma jūrinių teritorijų planavimo sistema (OL 2014 L 257, p. 135), Lietuvos Respublikos Vyriausybė n u t a r i a:“

2. Pakeisti nurodytu nutarimu patvirtintus Visuomenės informavimo, konsultavimo ir dalyvavimo priimant sprendimus dėl teritorijų planavimo nuostatus:

2.1. pakeisti I skyriaus pavadinimą ir jį išdėstyti taip:

## „I SKYRIUS

## BENDROSIOS NUOSTATOS“;

2.2. pakeisti 5 punkto penktąją pastraipą ir ją išdėstyti taip:

„SPAV – strateginis pasekmių aplinkai vertinimas, atliekamas pagal Planų ir programų strateginio pasekmių aplinkai vertinimo tvarkos aprašą, patvirtintą Lietuvos Respublikos Vyriausybės 2004 m. rugpjūčio 18 d. nutarimu Nr. 967 „Dėl Planų ir programų strateginio pasekmių aplinkai vertinimo tvarkos aprašo patvirtinimo“ (~~Žin., 2004, Nr. 130-4650~~) (toliau – Aprašas).“;

2.3. pakeisti 5 punkto 13 pastraipą ir ją išdėstyti taip:

„Kitos Nuostatuose vartojamos sąvokos apibrėžtos Lietuvos Respublikos teritorijų planavimo įstatyme (~~Žin., 1995, Nr. 107-2391; 2013, Nr. 76-3824~~), jo įgyvendinamuosiuose teisės aktuose ir Lietuvos Respublikos visuomenės informavimo įstatyme (~~Žin., 1996, Nr. 71-1706; 2006, Nr. 82-3254~~).“;

2.4. pakeisti II skyriaus pavadinimą ir jį išdėstyti taip:

## „II SKYRIUS

BENDROJI TERITORIJŲ PLANAVIMO DOKUMENTŲ VIEŠINIMO PROCEDŪRŲ  
TVARKA“;

2.5. pakeisti 7 punktą ir jį išdėstyti taip:

„7. Planavimo organizatorius ar jo įgaliotas asmuo apie parengto teritorijų planavimo dokumento viešinimą ir jo sprendinius turi paskelbti Nuostatų 6.4.1, 6.4.2, 12, 18, 25, 32.1, 41.1 ir 41.2 punktuose ir **papunkčiuose** nurodytose visuomenės informavimo priemonėse ne vėliau kaip prieš 5 darbo dienas iki atitinkamos procedūros pradžios. Planavimo organizatorius savo nuožiūra gali (tačiau neprivalo) atlikti papildomus viešinimą užtikrinančių procedūrų veiksmus: apklausą dėl

teritorijų planavimo dokumento sprendinių, jų pristatymą visuomenės informavimo priemonėse, susitikimus su suinteresuota visuomene, tam tikromis visuomenės grupėmis ir panašiai.“;

2.6. pakeisti 8 punkto antrąją pastraipą ir ją išdėstyti taip:

„Apie parengtą detalų planą planavimo organizatorius privalo teritorijų planavimo dokumentų rengimo etape registruotais laiškais pranešti žemės sklypų valdytojams ir naudotojams, kurių teisės naudotis žemės sklypais suvaržomos detaliojo plano sprendiniuose nustatomomis specialiosiomis žemės naudojimo sąlygomis. **Registruoti laišškai siunčiami jų deklaruotos gyvenamosios vietos ar Juridinių asmenų registre nurodytos buveinės adresais**“;

2.7. pakeisti 10 punktą ir jį išdėstyti taip:

„10. Dėl kitos Europos Sąjungos valstybės narės ar užsienio valstybės, ne Europos Sąjungos valstybės narės, prisijungusios prie Konvencijos „Dėl poveikio aplinkai vertinimo tarpvalstybiniame kontekste“ strateginio padarinių aplinkai vertinimo protokolo, ratifikuoto 2010 m. lapkričio 12 d. Lietuvos Respublikos įstatymu dėl 1991 m. Konvencijos dėl poveikio aplinkai vertinimo tarpvalstybiniame kontekste pirmojo ir antrojo pakeitimų ir 1991 m. Konvencijos dėl poveikio aplinkai vertinimo tarpvalstybiniame kontekste Strateginio aplinkos vertinimo protokolo ratifikavimo Nr. XI-1113 (toliau – užsienio valstybė) institucijų ir visuomenės informavimo apie ~~galimą reikšmingą poveikį~~ teritorijų planavimo dokumento ~~įgyvendinimo~~ **galimas reikšmingas pasekmes** aplinkai išsamios tvarkos susitariama per ~~tarpvalstybines konsultacijas tarpvalstybinių konsultacijų metu~~, vadovaujantis Aprašu. Ši tvarka turi užtikrinti, kad Europos Sąjungos valstybės narės ar užsienio valstybės, kuriose ~~gali būti~~ **galinčios patirti** reikšmingų pasekmių aplinkai, institucijos ir visuomenė būtų informuotos apie galimybes teikti nuomonę dėl numatomo priimti sprendimo, **apie** priimtą sprendimą ir, kur galima išsamiai susipažinti su patvirtintu teritorijų planavimo dokumentu, motyvais, lėmusiais sprendinių alternatyvos pasirinkimą, teritorijų planavimo dokumento įgyvendinimo pasekmių stebėsenos priemonėmis, taip pat informacija, kaip į teritorijų planavimo dokumentą įtraukti aplinkos apsaugos klausimai, kaip atsižvelgta į SPAV ataskaitoje pateiktą informaciją, SPAV subjektų išvadas, visuomenės pasiūlymus ir tarpvalstybinių konsultacijų, jeigu jos vyko, rezultatus.

Planuojant jūrines teritorijas (jūrinių teritorijų sąvoka suprantama, kaip ji vartojama Lietuvos Respublikos Seimo 2015 m. birželio 11 d. nutarime Nr. XII-1781 „Dėl Lietuvos Respublikos teritorijos bendrojo plano dalies „Jūrinės teritorijos“ patvirtinimo“), vadovaujantis tarptautinių sutarčių nuostatomis ir kitais tarptautinės teisės šaltiniais, siekiama bendradarbiauti su valstybėmis, ne Europos Sąjungos narėmis, kurios neprisijungusios prie Konvencijos „Dėl poveikio aplinkai vertinimo tarpvalstybiniame kontekste“ strateginio padarinių aplinkai vertinimo protokolo, dėl veiksmų, susijusių su jūrinių teritorijų planavimu. Aplinkos ministerija, Teritorijų planavimo įstatymo nustatyta tvarka vykdydama jūrinių teritorijų planavimo organizatoriaus funkcijas, arba, gavusi iš kito jūrinių teritorijų planavimo organizatoriaus informaciją apie jūrinių teritorijų planavimo dokumento rengimą, informaciją apie rengiamą teritorijų planavimo dokumento projektą pristato tarptautiniuose ar regioniniuose institucijų bendradarbiavimo forumuose, struktūrose Baltijos jūros regione.

Aplinkos ministerija, Teritorijų planavimo įstatymo nustatyta tvarka vykdydama planavimo organizatoriaus funkcijas, arba, kai kitas planavimo organizatorius Aplinkos ministerijai pateikia patvirtinto jūrinių teritorijų planavimo dokumento ar jo keitimo, ar koregavimo kopijas, per tris mėnesius nuo jūrinių teritorijų planavimo dokumento paskelbimo dienos išsiunčia jas paštu Europos Komisijai ir tarpvalstybinėse konsultacijose dalyvavusioms valstybėms.“;

2.8. pakeisti III skyriaus pavadinimą ir jį išdėstyti taip:

### „III SKYRIUS

#### VALSTYBĖS LYGMENS TERITORIJŲ PLANAVIMO DOKUMENTŲ VIEŠINIMAS“;

2.9. pakeisti 12 punktą ir jį išdėstyti taip:

„12. Planavimo organizatorius ar jo įgaliotas asmuo valstybės institucijų sprendimus dėl valstybės lygmens teritorijų planavimo dokumentų (išskyrus specialiojo teritorijų planavimo žemėtvarkos dokumentus) rengimo **ar keitimo** pradžios, ~~ir~~ planavimo tikslų, planavimo darbų

programą, kurioje nurodoma, ar bus atliekamas SPAV (jeigu SPAV neatliekamas, nurodomi SPAV neatlikimo motyvai), **ne vėliau kaip per 5 darbo dienas nuo jų priėmimo dienos** paskelbia šių valstybės institucijų buveinėse, interneto svetainėse ir Lietuvos Respublikos teritorijų planavimo dokumentų rengimo ir teritorijų planavimo proceso valstybinės priežiūros informacinėje sistemoje. Nurodoma, kam ir koku adresu visuomenė gali teikti pasiūlymus, taip pat pateikiami planavimo organizatoriaus, teritorijų planavimo dokumento rengėjo adresai ir telefonų numeriai, elektroninio pašto ir interneto svetainės adresai.“;

2.10. pripažinti netekusiu galios 15 punktą:

~~„15. Valstybės lygmens teritorijų planavimo dokumentas skelbiamas Lietuvos Respublikos teritorijų planavimo dokumentų registre.“;~~

2.11. pakeisti IV skyriaus pavadinimą ir jį išdėstyti taip:

#### **„IV SKYRIUS**

#### **SAVIVALDYBĖS LYGMENS TERITORIJŲ PLANAVIMO DOKUMENTŲ VIEŠINIMAS“;**

2.12. pakeisti 18 punktą ir jį išdėstyti taip:

„18. Planavimo organizatorius ar jo įgaliotas asmuo valstybės ir (ar) savivaldybių institucijų sprendimus dėl savivaldybės lygmens teritorijų planavimo dokumentų rengimo **ar keitimo** pradžios, ~~ir~~ planavimo tikslų, taip pat planavimo darbų programą, kurioje nurodoma, ar bus atliekamas SPAV (jeigu SPAV neatliekamas, nurodomi SPAV neatlikimo motyvai), **ne vėliau kaip per 5 darbo dienas nuo jų priėmimo dienos** skelbia šių institucijų buveinėse, interneto svetainėse, seniūnijų, kuriose yra planuojama teritorija, ~~skelbimo~~ **skelbimų** lentose ir Lietuvos Respublikos teritorijų planavimo dokumentų rengimo ir teritorijų planavimo proceso valstybinės priežiūros informacinėje sistemoje. Kartu nurodoma, kam ir koku adresu visuomenė gali teikti pasiūlymus, taip pat pateikiami planavimo organizatoriaus, teritorijų planavimo dokumento rengėjo adresai ir telefonų numeriai, elektroninio pašto ir interneto svetainės adresai.“;

2.13. pripažinti netekusiu galios 22 punktą:

~~„22. Savivaldybės lygmens teritorijų planavimo dokumentas skelbiamas Lietuvos Respublikos teritorijų planavimo įstatymo nustatyta tvarka.“;~~

2.14. pakeisti V skyriaus pavadinimą ir jį išdėstyti taip:

#### **„V SKYRIUS**

#### **VIETOVĖS LYGMENS SAVIVALDYBIŲ TERITORIJŲ DALIŲ BENDRŲJŲ PLANŲ VIEŠINIMAS“;**

2.15. pakeisti 25 punktą ir jį išdėstyti taip:

„25. Planavimo organizatorius ar jo įgaliotas asmuo savivaldybių institucijų sprendimus dėl savivaldybės teritorijos dalies bendrojo plano rengimo **ar keitimo** pradžios, ~~ir~~ planavimo tikslų, taip pat planavimo darbų programą, kurioje nurodoma, ar bus atliekamas SPAV (jeigu neatliekamas, nurodomi SPAV neatlikimo motyvai) ir rengiama koncepcija, **ne vėliau kaip per 5 darbo dienas nuo jų priėmimo dienos** skelbia šių institucijų buveinėse, interneto svetainėse, seniūnijų, kurių teritorijoje yra planuojama teritorija, ~~skelbimo~~ **skelbimų** lentose ir Lietuvos Respublikos teritorijų planavimo dokumentų rengimo ir teritorijų planavimo proceso valstybinės priežiūros informacinėje sistemoje. Nurodoma, kam ir koku adresu visuomenė gali teikti pasiūlymus, taip pat pateikiami planavimo organizatoriaus, teritorijų planavimo dokumento rengėjo adresai ir telefonų numeriai, elektroninio pašto ir interneto svetainės adresai.“;

2.16. pripažinti netekusiu galios 29 punktą:

~~„29. Planuojamos savivaldybės teritorijos dalies bendrasis planas skelbiamas Lietuvos Respublikos teritorijų planavimo dokumentų registre.“;~~

2.17. pakeisti VI skyriaus pavadinimą ir jį išdėstyti taip:

#### **„VI SKYRIUS**

#### **DETALIŲJŲ PLANŲ VIEŠINIMAS“;**

2.18. pakeisti 32.1. papunktį ir jį išdėstyti taip:

„32.1. savivaldybių institucijų sprendimus dėl detaliojo plano rengimo ar keitimo pradžios ir planavimo tikslų, taip pat planavimo darbų programą, kurioje nurodoma, ar bus atliekamas SPAV (jeigu neatliekamas, informuojama, kur galima susipažinti su motyvais, kodėl neatliekamas SPAV) ir rengiama koncepcija, pasiūlymų teikimo tvarką, viešo svarstymo procedūrų vietą ir laiką skelbia

šių institucijų buveinėse, interneto svetainėse, seniūnijų, kurių teritorijoje yra planuojama teritorija, ~~skelbimo skelbimų~~ lentose ir Lietuvos Respublikos teritorijų planavimo dokumentų rengimo ir teritorijų planavimo proceso valstybinės priežiūros informacinėje sistemoje; nurodoma, kam ir koku adresu visuomenė gali teikti pasiūlymus, taip pat pateikiami planavimo organizatoriaus, detaliojo plano rengėjo adresai ir telefonų numeriai, elektroninio pašto ir interneto svetainės adresai; ~~registruotais. Registruotais~~ laiškais informuojami planuojamos teritorijos ir kaimyninių žemės sklypų valdytojai ir naudotojai **jų deklaruotos gyvenamosios vietos ar Juridinių asmenų registre nurodytos buveinės adresais ar kito nekilnojamojo turto savininkai. Sprendimai dėl detaliojo plano rengimo ar keitimo pradžios ir planavimo tikslų ne vėliau kaip per 5 darbo dienas nuo jų priėmimo dienos skelbiami Lietuvos Respublikos teritorijų planavimo dokumentų rengimo ir teritorijų planavimo proceso valstybinės priežiūros informacinėje sistemoje;**“;

2.19. pripažinti netekusiu galios 34 punktą:

~~„34. Detalusis planas skelbiamas Lietuvos Respublikos teritorijų planavimo dokumentų registre.“;~~

2.20. pakeisti VII skyriaus pavadinimą ir jį išdėstyti taip:

#### **„VII SKYRIUS VIEŠAS SVARSTYMAS“;**

2.21. pakeisti VIII skyriaus pavadinimą ir jį išdėstyti taip:

#### **„VIII SKYRIUS SUPAPRASTINTA TERITORIJŲ PLANAVIMO DOKUMENTŲ VIEŠINIMO PROCEDŪRŲ TVARKA“;**

2.22. pakeisti 41.1. papunktį ir jį išdėstyti taip:

~~„41.1. planavimo organizatorius ar jo įgaliotas asmuo apie atitinkamą rengiamą, keičiamą ar koreguojamą specialiojo teritorijų planavimo dokumentą, ar koreguojamą kompleksinio teritorijų planavimo dokumentą, išskyrus teritorijų planavimo dokumentų koregavimo atvejus, nurodytus Nuostatų 43 punkte, ne vėliau kaip per 5 darbo dienas nuo sprendimo dėl teritorijų planavimo pradžios ir planavimo tikslų priėmimo dienos skelbia (nurodydamas planavimo tikslus ir uždavinius, planavimo darbų programą, sprendimą, informaciją apie numatomą SPAV rengimą, pasiūlymų teikimo tvarką ir, susipažinimo su parengtais teritorijų planavimo dokumentais tvarką) Lietuvos Respublikos teritorijų planavimo dokumentų rengimo ir teritorijų planavimo proceso valstybinės priežiūros informacinėje sistemoje, planavimo organizatoriaus buveinėje ir jo interneto svetainėje, (išskyrus tuos atvejus, kai kaimo plėtros žemėtvarkos dokumentus organizuojantys fiziniai asmenys neturi tokios svetainės), taip pat sprendimą priėmusios institucijos interneto svetainėje (valstybės lygmens specialiojo teritorijų planavimo dokumento rengimo, keitimo, koregavimo ar kompleksinio teritorijų planavimo dokumento koregavimo atveju), sprendimą priėmusios institucijos interneto svetainėje ir seniūnijų, kurių teritorijoje yra planuojama teritorija, skelbimų lentose (savivaldybės lygmens ir vietovės lygmens specialiojo teritorijų planavimo dokumento rengimo, keitimo, koregavimo ar kompleksinio teritorijų planavimo dokumento koregavimo atveju); jeigu kai koreguojami detaliojo plano sprendiniai, apie tai planavimo organizatorius ar jo įgaliotas asmuo papildomai registruotu laišku registruotais laiškais informuoja planuojamos teritorijos ir kaimyninių žemės sklypų valdytojus ar naudotojus jų deklaruotos gyvenamosios vietos ar juridinių asmenų registre nurodytos buveinės adresais, nurodydamas, kur galima susipažinti su parengto parengtomis teritorijų planavimo dokumento pataisomis;“;~~

2.23. pakeisti 41.2. papunktį ir jį išdėstyti taip:

~~„41.2. susipažinti su rengiamu parengtu, pakeistu ar pakoreguotu specialiojo teritorijų planavimo dokumentu ar koreguojamu pakoreguotu kompleksinio teritorijų planavimo dokumentu, viešinamu supaprastinta viešinimo procedūrų tvarka, skiriama ne mažiau kaip 10 darbo dienų nuo paskelbimo Lietuvos Respublikos teritorijų planavimo dokumentų rengimo ir teritorijų planavimo proceso valstybinės priežiūros informacinėje sistemoje ir seniūnijos ar savivaldybės patalpose.“;~~

2.24. pakeisti 41.3. papunktį ir jį išdėstyti taip:

„41.3. per susipažinti su ~~rengiamu~~ **parengtu**, pakeistu ar pakoreguotu specialiojo teritorijų planavimo dokumentu ar ~~koreguojamu~~ **pakoreguotu kompleksinio** teritorijų planavimo dokumentu skirtą laiką planavimo organizatorius privalo registruoti pasiūlymus dėl teritorijų planavimo dokumento sprendinių, juos išnagrinėti ir raštu atsakyti pasiūlymus teikusiems asmenims per 5 darbo dienas nuo susipažinimo laikotarpio pabaigos, nurodydamas, ar atsižvelgta į pasiūlymus ar neatsižvelgta, taip pat kodėl neatsižvelgta.“;

2.25. pakeisti 42 punktą ir jį išdėstyti taip:


„42. Planavimo organizatorius parengtą, **pakeistą ar pakoreguotą** teritorijų planavimo dokumentą ir dokumentus, įrodančius, kad planuojamos teritorijos ~~ir kaimyninių~~ žemės sklypų valdytojai ir naudotojai, **jei jie privalo būti informuoti pagal Nuostatų 41.1, 41.2 papunkčius, yra ar kito nekilnojamojo turto savininkai** informuoti apie galimybes susipažinti su parengto teritorijų planavimo dokumento sprendiniais supaprastinta viešinimo procedūrų tvarka (informaciją apie skelbimus ir išsiųstus registruotus laiškus, ~~skelbimų ir išsiųstų registruotų laiškų kopijas, pašto kvitai~~), pateikia derinančioms institucijoms ir teritorijų planavimo priežiūros institucijai.“;


2.26. pakeisti 43 punktą ir jį išdėstyti taip:

„43. Lietuvos Respublikos teritorijų planavimo įstatymo 18 straipsnio 5 dalyje nustatytu atveju konkrečius žemės sklypo ar jo dalies žemės naudojimo būdus, nustatytus patvirtintame detaliojame plane, keičiant kitais galimais naudojimo būdais savivaldybės administracijos direktoriaus sprendimu, taip pat savivaldybės administracijos direktoriui priėmus sprendimą Lietuvos Respublikos teritorijų planavimo įstatymo 28 straipsnio 8 dalyje ir Kompleksinio teritorijų planavimo dokumentų rengimo taisyklėse nustatytais atvejais, ~~informacija apie priimtą sprendimą~~ **priimtas sprendimas** visuomenei ~~skelbiama~~ **paskelbiamas** savivaldybės interneto svetainėje ir Lietuvos Respublikos teritorijų planavimo dokumentų rengimo ir teritorijų planavimo proceso valstybinės priežiūros informacinėje sistemoje **ne vėliau kaip per 5 darbo dienas nuo sprendimo priėmimo dienos**.“.

Ministras Pirmininkas

Aplinkos ministras

  
Aplinkos ministras  
Rostislav Trečiubas  
2016-10-14

  
Užsavarė R. Polickienė  
13

## NUMATOMO TEISINIO REGULIAVIMO POVEIKIO VERTINIMO PAŽYMA

**Projekto pavadinimai** Lietuvos Respublikos Vyriausybės 1996 m. rugsėjo 18 d. nutarimo Nr. 1079 „Dėl Visuomenės informavimo, konsultavimo ir dalyvavimo priimančioms sprendimams dėl teritorijų planavimo nuostatų patvirtinimo“ pakeitimo projektas (toliau – Nutarimo projektas)

**Projekto rengėjas** Lietuvos Respublikos aplinkos ministerija

**Projekto tikslai**

1. Papildyti Nutarimo projektą 2014 m. liepos 23 d. Europos Parlamento ir Tarybos direktyvos 2014/89/ES, kuria nustatoma jūrinių teritorijų planavimo sistema, nuostatomis.
2. Patikslinti Nutarimo projekto nuostatas dėl planuojamos teritorijos žemės sklypų valdytojų tinkamo informavimo.
3. Ištaisyti teisinės technikos klaidas.

### Siūlomo projekto poveikio įvertinimas (teigiamos ir (ar) neigiamos pasekmės)

**Poveikis teritorijų planavimui ir aplinkai** Teigiamos pasekmės. Patvirtinus Nutarimo projektą:

1. planuojant jūrines teritorijas, bus bendradarbiaujama su trečiosiomis valstybėmis dėl veiksmų, susijusių su jūrinių teritorijų planavimu;
2. Aplinkos ministerija turės informuoti Europos Komisiją ir tarpvalstybinėse konsultacijose dalyvavusias šalis apie parengtus jūrinių teritorijų planavimo dokumentus ar jų keitimus, koregavimus, nurodant, kur galima susipažinti su parengtais jūrinių teritorijų planavimo dokumentais;

**Poveikis valstybės finansams** Teigiamos ir neigiamos pasekmės – nenumatomos.


**Poveikis socialinei aplinkai** Teigiamos. Patvirtinus Nutarimo projektą, šalies visuomenė, kaimyninės šalys ir Europos Komisija bus tinkamai informuotos apie atitinkamai rengiamus, keičiamus ar koreguojamus teritorijų planavimo dokumentus Lietuvoje.


**Poveikis verslo aplinkai** Teigiamos ir neigiamos pasekmės – nenumatomos.

**Poveikis administracinei naštai** Neigiamos. Patvirtinus Nutarimo projektą, planavimo organizatoriai bus įpareigoti atitinkamai informuoti kaimynines šalis ir Europos Komisiją apie rengiamus, keičiamus ar koreguojamus teritorijų planavimo dokumentus Lietuvoje – padidės rengtinų informacinių pranešimų skaičius.

### Informacija apie asmenį ir instituciją, atsakingą už poveikio vertinimą

Vardas ir pavardė	Rasa Griškevičienė
Pareigos	Vyr. specialistė
Institucija (padalinys)	Lietuvos Respublikos aplinkos ministerijos Teritorijų planavimo, urbanistikos ir architektūros departamento Erdvinio planavimo skyrius
Telefono numeris ir elektroninio pašto adresas	Tel. 8 706 63610, el. p. rasa.griskeviciene@am.lt

  
Aplinkos ministerija  
Rasa Griškevičienė

  
2014 m. rugpjūtis 14 d. 14

## TEISĖS AKTO PROJEKTO ANTIKORUPCINIO VERTINIMO PAŽYMA

Teisės akto projekto pavadinimas: Lietuvos Respublikos Vyriausybės 1996 m. rugsėjo 18 d. nutarimo Nr. 1079 „Dėl Visuomenės informavimo, konsultavimo ir dalyvavimo priimančias sprendimus dėl teritorijų planavimo nuostatų patvirtinimo“ pakeitimo projektas

Teisės akto projekto rengėjas: Aplinkos ministerijos Teritorijų planavimo, urbanistikos ir architektūros departamento Erdvinio planavimo skyriaus vyriausioji specialistė Rasa Griškevičienė

Antikorpuciniu požiūriu rizikingos teisės akto projekto nuostatos (*nurodyti kriterijaus numerį, kurį taikant nustatytai korupcijos rizikai šalinti ar valdyti teisės akto projekte nenumatyta priemonių*):

Antikorpuciniu požiūriu rizikingos teisės akto projekto nuostatos, nustatytos atliekant antikorpucinį vertinimą po tarpinstitucinio derinimo (*nurodyti kriterijaus numerį, kurį taikant nustatytai korupcijos rizikai šalinti ar valdyti teisės akto projekte nenumatyta priemonių*)<sup>1</sup>:

Eil. Nr.	Kriterijus	Pagrindimas (nurodomos konkrečios teisės akto projekto ar kitų teisės aktų nuostatos, pagrindžiančios teigiamą atsakymą, arba pateikiamos antikorpucinį teisės akto projekto vertinimą atliekančio specialisto pastabos ir pasiūlymai dėl korupcijos rizikos mažinimo)	Teisės akto projekto pakeitimas, mažinantis korupcijos riziką, arba teisės akto projekto tiesioginio rengėjo argumentai, kodėl neatsižvelgta į pastabą	Išvada dėl teisės akto projekto pakeitimų arba argumentų, kodėl neatsižvelgta į pastabą
		<i>pildo teisės akto projekto vertintojas</i>	<i>pildo teisės akto projekto tiesioginis rengėjas</i>	<i>pildo teisės akto projekto vertintojas</i>
1.	Teisės akto projektas nesudaro išskirtinių ar nevienodų sąlygų subjektams, su kuriais susijęs teisės akto įgyvendinimas	Nesudaro		<input type="checkbox"/> tenkina <input type="checkbox"/> netenkina
2.	Teisės akto projekte nėra spragų ar nuostatų, leidžiančių dviprasmiškai aiškinti ir taikyti teisės aktą	Nėra		<input type="checkbox"/> tenkina <input type="checkbox"/> netenkina
3.	Teisės akto projekte nustatyta, kad sprendimą dėl teisių suteikimo, apribojimų nustatymo, sankcijų	Neaktuali		<input type="checkbox"/> tenkina <input type="checkbox"/> netenkina

Eil. Nr.	Kriterijus	Pagrindimas (nurodomos konkrečios teisės akto projekto ar kitų teisės aktų nuostatos, pagrindžiančios teigiamą atsakymą, arba pateikiamos antikorupecinį teisės akto projekto vertinimą atliekančio specialisto pastabos ir pasiūlymai dėl korupcijos rizikos mažinimo)	Teisės akto projekto pakeitimas, mažinantis korupcijos riziką, arba teisės akto projekto tiesioginio rengėjo argumentai, kodėl neatsižvelgta į pastabą	Išvada dėl teisės akto projekto pakeitimų arba argumentų, kodėl neatsižvelgta į pastabą
	taikymo ir panašiai priimančio subjekto atskirtas nuo šių sprendimų teisėtumą ir įgyvendinimą kontroliuojančio (prižiūrinčio) subjekto			
4.	Teisės akto projekte nustatyti subjekto įgaliojimai (teisės) atitinka subjekto atliekamas funkcijas (pareigas)	Taip		<input type="checkbox"/> tenkina <input type="checkbox"/> netenkina
5.	Teisės akto projekte nustatytas baigtinis sprendimo priėmimo kriterijų (atvejų) sąrašas	Ne		<input type="checkbox"/> tenkina <input type="checkbox"/> netenkina
6.	Teisės akto projekte nustatytas baigtinis sąrašas motyvuotų atvejų, kai priimant sprendimus taikomos išimtys	Ne		<input type="checkbox"/> tenkina <input type="checkbox"/> netenkina
7.	Teisės akto projekte nustatyta sprendimų priėmimo, įforminimo tvarka ir priimtų sprendimų viešinimas	Dalinai taip		<input type="checkbox"/> tenkina <input type="checkbox"/> netenkina
8.	Teisės akto projekte nustatyta sprendimų dėl mažareikšmiškumo priėmimo tvarka	Neaktualu		<input type="checkbox"/> tenkina <input type="checkbox"/> netenkina
9.	Jeigu pagal numatomą reguliavimą sprendimus priima kolegialus subjektas, teisės akto projekte nustatyta kolegialaus sprendimus priimančio subjekto: 9.1. konkretus narių skaičius,	Neaktualu		<input type="checkbox"/> tenkina <input type="checkbox"/> netenkina



Eil. Nr.	Kriterijus	Pagrindimas (nurodomos konkrečios teisės akto projekto ar kitų teisės aktų nuostatos, pagrindžiančios teigiamą atsakymą, arba pateikiamos antikorupecinį teisės akto projekto vertinimą atliekančio specialisto pastabos ir pasiūlymai dėl korupcijos rizikos mažinimo)	Teisės akto projekto pakeitimas, mažinantis korupcijos riziką, arba teisės akto projekto tiesioginio rengėjo argumentai, kodėl neatsižvelgta į pastabą	Išvada dėl teisės akto projekto pakeitimų arba argumentų, kodėl neatsižvelgta į pastabą
	užtikrinantis kolegialaus sprendimus priimančio subjekto veiklos objektyvumą; 9.2. jeigu narius skiria keli subjektai, proporcinga kiekvieno subjekto skiriamų narių dalis, užtikrinanti tinkamą atstovavimą valstybės interesams ir kolegialaus sprendimus priimančio subjekto veiklos objektyvumą ir skaidrumą; 9.3. narių skyrimo mechanizmas; 9.4. narių rotacija ir kadencijų skaičius ir trukmė; 9.5. veiklos pobūdis laiko atžvilgiu; 9.6. individuali narių atsakomybė			
10.	Teisės akto projekto nuostatomis įgyvendinti numatytos administracinės procedūros yra būtinos, nustatyta išsami jų taikymo tvarka	Taip		<input type="checkbox"/> tenkina <input type="checkbox"/> netenkina
11.	Teisės akto projekte nustatytas baigtinis sąrašas motyvuotų atvejų, kai administracinė procedūra netaikoma	Neaktualu		<input type="checkbox"/> tenkina <input type="checkbox"/> netenkina
12.	Teisės akto projektas nustato jo nuostatomis įgyvendinti numatytų administracinių procedūrų ir sprendimo priėmimo konkrečius terminus	Taip		<input type="checkbox"/> tenkina <input type="checkbox"/> netenkina

Eil. Nr.	Kriterijus	Pagrindimas (nurodomos konkrečios teisės akto projekto ar kitų teisės aktų nuostatos, pagrindžiančios teigiamą atsakymą, arba pateikiamos antikorupcinį teisės akto projekto vertinimą atliekančio specialisto pastabos ir pasiūlymai dėl korupcijos rizikos mažinimo)	Teisės akto projekto pakeitimas, mažinantis korupcijos riziką, arba teisės akto projekto tiesioginio rengėjo argumentai, kodėl neatsižvelgta į pastabą	Išvada dėl teisės akto projekto pakeitimų arba argumentų, kodėl neatsižvelgta į pastabą
13.	Teisės akto projektas nustato motyvuotas terminų sustabdymo ir pratęsimo galimybes	Ne		<input type="checkbox"/> tenkina <input type="checkbox"/> netenkina
14.	Teisės akto projektas nustato administracinių procedūrų viešinimo tvarką	Taip		<input type="checkbox"/> tenkina <input type="checkbox"/> netenkina
15.	Teisės akto projektas nustato kontrolės (priežiūros) procedūrą ir aiškius jos atlikimo kriterijus (atvejus, dažnį, fiksavimą, kontrolės rezultatų viešinimą ir panašiai)	Ne		<input type="checkbox"/> tenkina <input type="checkbox"/> netenkina
16.	Teisės akto projekte nustatytos kontrolės (priežiūros) skaidrumo ir objektyvumo užtikrinimo priemonės	Ne		<input type="checkbox"/> tenkina <input type="checkbox"/> netenkina
17.	Teisės akto projekte nustatyta subjektų, su kuriais susijęs teisės akto projekto nuostatų įgyvendinimas, atsakomybės rūšis (tarnybinė, administracinė, baudžiamoji ir panašiai)	Taip		<input type="checkbox"/> tenkina <input type="checkbox"/> netenkina
18.	Teisės aktų projekte numatytas baigtinis sąrašas kriterijų, pagal kuriuos skiriama nuobauda (sankcija) už teisės akto projekte nustatytų nurodymų nevykdymą, ir nustatyta aiški jos skyrimo procedūra	Ne		<input type="checkbox"/> tenkina <input type="checkbox"/> netenkina

Eil. Nr.	Kriterijus	Pagrindimas (nurodomos konkrečios teisės akto projekto ar kitų teisės aktų nuostatos, pagrindžiančios teigiamą atsakymą, arba pateikiamos antikorupei teisės akto projekto vertinimą atliekančio specialisto pastabos ir pasiūlymai dėl korupcijos rizikos mažinimo)	Teisės akto projekto pakeitimas, mažinantis korupcijos riziką, arba teisės akto projekto tiesioginio rengėjo argumentai, kodėl neatsižvelgta į pastabą	Išvada dėl teisės akto projekto pakeitimų arba argumentų, kodėl neatsižvelgta į pastabą
19.	Kiti svarbūs kriterijai	Nėra		<input type="checkbox"/> tenkina <input type="checkbox"/> netenkina

Teisės akto projekto tiesioginis rengėjas:

Aplinkos ministerijos Teritorijų planavimo, urbanistikos ir architektūros departamento Erdvinio planavimo skyriaus vyriausioji specialistė Rasa Griškevičienė

(pareigos)

(vardas ir pavardė)

(parašas)

(data)

Teisės akto projekto vertintojas:

Aplinkos ministerijos Teritorijų planavimo, urbanistikos ir architektūros departamento Erdvinio planavimo skyriaus vyriausioji specialistė Aurelija Bielskytė-Petrenko

(pareigos)

(vardas ir pavardė)

(parašas)

(data)

**Aplinkos ministerija**  
(valstybės ar savivaldybės institucijos ar įstaigos pavadinimas)

**ADMINISTRACINĖS NAŠTOS ŪKIO SUBJEKTAMS APSKAIČIAVIMO ATASKAITA**  
2016 m. spalio 7 d. Nr.

Lietuvos Respublikos Vyriausybės 1996 m. rugsėjo 18 d. nutarimo Nr. 1079 „Dėl Visuomenės informavimo, konsultavimo ir dalyvavimo priimanč sprendimus dėl teritorijų planavimo nuostatų patvirtinimo“ pakeitimo projektas					Laikas (valandos)		Vidinis tarifas (eur)	Pridėtinės išlaidos	Išorinis tarifas (eur)	Vykdymo veiksmo atlikimo dažnis	Ūkio subjektų skaičius	Kiekio kintamasis	Administracinė našta ūkio subjektams
Eil. Nr.	Tiriamas straipsnis, punktas	Vykdymo veiksmas	Tikslinė grupė	Kilmė	T <sub>v</sub>	T <sub>i</sub>	C <sub>v</sub>	P	C <sub>i</sub>	F	L	Q (F x L)	AN <sub>w</sub> = (C <sub>v</sub> x P x T <sub>v</sub> + C <sub>i</sub> x T <sub>i</sub> ) x Q
1.	Nuostatų 10 punktas Informacinis įpareigojimas A			Europos Parlamento ir Tarybos direktyva 2014/89/ES									
A	Informacinis įpareigojimas A Aplinkos ministerija, vykdydama planavimo organizatoriaus funkcijas, arba, kai kitas planavimo organizatorius Aplinkos ministerijai pateikia patvirtinto jūrinių teritorijų planavimo dokumento ar jo keitimo, ar koregavimo kopijas, per tris mėnesius nuo jūrinių teritorijų planavimo dokumento paskelbimo dienos išsiunčia jas paštu Europos Komisijai ir tarpvalstybinėse konsultacijose dalyvavusioms valstybėms.	A Patvirtintų jūrinių teritorijų planavimo dokumentų kopijų siuntimas	Jūrinių teritorijų planavimo dokumentų organizatoriai ir LR aplinkos ministerija		16	0	5	1,25	0	1	n (nežinomas, priklausomai nuo rengtinių planų skaičiaus)	1n	AN <sub>w</sub> = (5x1,25x16+0)x1n = 100 eur x1n
													100 eur x1n

Ataskaitą užpildė  
Aplinkos ministerijos Teritorijų planavimo, urbanistikos ir architektūros departamento  
Erdvinio planavimo skyriaus vyriausioji specialistė

Rasa Griškevičienė

Aplinkos ministras  
Kęstutis Trečiokas

2016-10-14



## LIETUVOS RESPUBLIKOS TEISINGUMO MINISTERIJA

Biudžetinė įstaiga, Gedimino pr. 30, LT-01104 Vilnius,  
tel. (8 5) 266 2984, faks. (8 5) 262 5940, el. p. rastine@tm.lt,  
atsisk. sąskaita LT26704406000269484 AB SEB bankas, banko kodas 70440.  
Duomenys kaupiami ir saugomi Juridinių asmenų registre, kodas 188604955

Lietuvos Respublikos aplinkos ministerijai

2016-09-07 Nr. (1.6.)2T-1065

Į 2016-08-29 Nr. (14-1)-D8-6632

### DĖL IŠVADOS VYRIAUSYBĖS NUTARIMO „DĖL LIETUVOS RESPUBLIKOS VYRIAUSYBĖS 1996 M. RUGSĖJO 18 D. NUTARIMO NR. 1079 „DĖL VISUOMENĖS INFORMAVIMO, KONSULTAVIMO IR DALYVAVIMO PRIIMANT SPRENDIMUS DĖL TERITORIJŲ PLANAVIMO NUOSTATŲ“ PAKEITIMO“ PROJEKTUI

Lietuvos Respublikos teisingumo ministerija, pagal kompetenciją išnagrinėjusi Lietuvos Respublikos Vyriausybės nutarimo „Dėl Lietuvos Respublikos Vyriausybės 1996 m. rugsėjo 18 d. nutarimo Nr. 1079 „Dėl Visuomenės informavimo, konsultavimo ir dalyvavimo priimant sprendimus dėl teritorijų planavimo nuostatų“ pakeitimo“ projektą (toliau – Projektas), teikia šias pastabas:

*Dėl Projekto numatomo teisinio reguliavimo priemonių:*

1. Visuomenės informavimo, konsultavimo ir dalyvavimo priimant sprendimus dėl teritorijų planavimo nuostatų (toliau – Nuostatai) 3 p. negali būti keičiamas, kol nėra pakeistos Teritorijų planavimo įstatymo (toliau – Įstatymas) 31 str. 4 d. nuostatos (t. y. pakeitus Nuostatų 3 p. formuluotes, kaip siūloma Projekte, jos neatitiktų Įstatymo 31 str. 4 d. formuluočių).

2. Manome, kad, siekiant užtikrinti teritorijų planavimo dokumentų viešinimo procese dalyvaujančių subjektų interesų suderinimą, dėstomoje Nuostatų 7 punkto antrojoje pastraipoje turėtų būti nustatomas toks teisinis reguliavimas, pagal kurį tuo atveju, jeigu po išvadų/pasiūlymų teritorijų planavimo dokumento sprendiniai iš esmės pataisomi/papildomi būtų privaloma pakartoti viešinimo procedūras (Projekto Nuostatų 7 punkto antrojoje pastraipoje siūloma įtvirtinti nuostatą, kad tokiais atvejais planavimo organizatorius tai atlikti turi teisę, t. y. neprivalo).

3. Neaišku, dėl kokių priežasčių dėstomoje Nuostatų 7 punkto antrojoje pastraipoje minimas ir viešas svarstymas, tačiau neminimas Nuostatų 6.3 p. nurodytas konsultavimasis.

4. 2014 m. liepos 23 d. Europos Parlamento ir Tarybos direktyvos 2014/89/ES, kuria nustatoma jūrinių teritorijų planavimo sistema (toliau – Direktyva) 12 str. nėra aiškiai įvardinta, kokias „trečiąsias valstybes“, su kuriomis privalu bendradarbiauti, siekiama išskirti. Siūlytina lydimajame medžiagoje atskleisti, dėl kokių priežasčių dėstomame Nuostatų 10 p. nurodomos tik užsienio valstybės, prisijungusios prie šiame punkte nurodytos konvencijos.

5. Manome, kad, siekiant apibrėžti Nuostatais reguliuojamų visuomeninių santykių sritį, Projekte reikėtų pateikti dėstomame Nuostatų 10 p. vartojamos formulės „jūrinės teritorijos“ sąvoką/nurodyti teisės aktą, kuriame ši sąvoka apibrėžta.

6. Dėstoma Nuostatų 10 p. antroji pastraipa tobulintina iš esmės, nes:

6.1. neapibrėžta ir pernelyg deklaratyvi formulė „planuojant jūrines teritorijas <...> siekiama bendradarbiauti, konsultuotis <...>“;



6.2. joje vartojama formuluotė „valstybės, ne Europos Sąjungos narės“. Neaišku, ar siekiama įvardinti dėstomoje Nuostatų 10 p. pirmojoje pastraipoje nurodytas valstybes – „ne Europos Sąjungos valstybes nares, prisijungusias prie Konvencijos „Dėl poveikio aplinkai vertinimo tarpvalstybiniame kontekste“ strateginio padarinių aplinkai vertinimo protokolo“, be to, dėstomoje Nuostatų 10 p. pirmojoje pastraipoje pateiktas sutrumpinimas – „toliau – užsienio valstybė“;

6.3. turėtų būti konkretizuojama pernelyg plataus turinio formuluotė „kiti tarptautinės teisės šaltiniai“;

6.4. nėra aišku, kaip bus realizuojama praktikoje nuostata „susitariama dėl <...> informavimo ir dalyvavimo tarpvalstybinėse konsultacijose tvarkos“ (ar turėtų būti sudaromos atskiros tarptautinės sutartys/kiti, Tarptautinių sutarčių įstatymo 1 str. 2 d. nurodyti susitarimai). Siūlytina Projekto lydimajame medžiagoje atskleisti šios nuostatos taikymo aplinkybes/įvertinti nuostatos tobulinimo poreikį.

7. Siūlytina įvertinti galimybę nustatyti trumpesnę nei 5 darbo dienos terminą atitinkamiems institucijų sprendimams paskelbti (žr., pavyzdžiui, dėstomą Nuostatų 12 p.). Be to, atsižvelgiant į šį siūlymą, t. y. siūlymą nustatyti 5 darbo dienų terminą, svarstytina, ar neturėtų būti atitinkamais terminais pildomos ir galiojančių Nuostatų 14.1 ir 14.2 p. nuostatos. Tai taikytina ir dėl Nuostatų 20.1 p. (įvertinus keičiamą Nuostatų 18 p.), Nuostatų 27.1 p. (įvertinus keičiamą Nuostatų 25 p.), Nuostatų 33.1 p. (įvertinus keičiamą Nuostatų 32.1 p.), Nuostatų 42 p. (įvertinus keičiamą Nuostatų 41.1 p.) nuostatų. Be to, Projekte vietoj „per <...> darbo dienas nuo jų priėmimo datos“ įrašytina „per <...> darbo dienas nuo jų priėmimo dienos“.

8. Atsižvelgiant į tai, kad patvirtintų teritorijų planavimo dokumentų registravimo ir paskelbimo klausimai reglamentuoti Įstatymo 27 str. 6 d., 39 str., o taip pat Teisėkūros pagrindų įstatymo 19 str. 3 d., 20 str. 12 d., siūlytina atsisakyti Projekto 2.11, 2.14, 2.17, 2.20, 2.28 p. keitimų/papildymų ir atitinkamus galiojančių Nuostatų punktus pripažinti netekusiais galios.

9. Įvertinus Įstatymo 28 str. 11 d. nuostatą, svarstytina, ar pagrįstai dėstomame Nuostatų 32.1 p. reglamentuojamas sprendimų dėl detaliųjų planų koregavimo viešinimas, t. y. ar tai neturėtų būti Nuostatų VIII skyriaus reguliavimo dalykas.

10. Lydimajame medžiagoje atskleistina, dėl kokių priežasčių dėstomame Nuostatų 41.1 p. atsisakoma nuostatos dėl pareigos informuoti kaimyninių žemės sklypų valdytojus ir naudotojus.

11. Dėstoma Nuostatų 41.2 p. pirmoji pastraipa nedera su dėstomu Nuostatų 41.1 p. (dėstomame Nuostatų 41.1 p. nenurodoma, kad skelbiamas pats dokumentas). Be to, Projekto lydimajame medžiagoje reikėtų atskleisti, kodėl dėstomoje Nuostatų 41.2 p. pirmojoje pastraipoje siūloma atsisakyti galimybės susipažinti su teritorijų planavimo dokumentu seniūnijos ar savivaldybės patalpose.

12. Dėl dėstomos Nuostatų 41.2 p. antrosios pastraipos:

12.1. po žodžių „žemės sklypų valdytojus“ įrašytini žodžiai „ar naudotojus“. Neaišku, dėl kokių priežasčių tik dėstomoje Nuostatų 41.2 p. antrojoje pastraipoje išskiriami suvaržymai dėl visuomenės (viešojo) intereso, tačiau tokie atvejai nenumatomi kituose Nuostatų skyriuose. Kita vertus, neaišku, kokius atvejus siekiama įvardinti formuluote „teisės naudotis žemės sklypu suvaržomos dėl visuomenės (viešojo) intereso“ (ar siekiama įvardinti žemės paėmimą visuomenės poreikiams?);

12.2. ši pastraipa nedera su dėstoma Nuostatų 8 p. antrąja pastraipa, kurioje suvaržymai siejami tik su specialiosiomis žemės naudojimo sąlygomis.

*Dėl Projekto teisės technikos ir kitų svarbių aspektų:*

1. Dėstomoje Nuostatų 5 p. penktojoje pastraipoje vietoj „planų“ įrašytina „Planų“. Dėstomoje Nuostatų 7 p. pirmojoje pastraipoje tikslintinas žodis „punktuose“, kadangi, pavyzdžiui, 41.1 ir 41.2 yra papunkčiai.

2. Dėstomame Nuostatų 42 p. tikslintina formuluotė „Nuostatų 41.1 – 41.2 papunkčius“, o dėstomame Nuostatų 43 p. vietoj „paskelbiama“ įrašytina „paskelbiamas“.

3. Dėstomame Nuostatų 41.1 p. siūlytina įvardinti sprendimą (t. y. nurodyti sprendimo turinį).

4. Dėstomame Nuostatų 10 p. tikslintina nuoroda į Konvencijos protokolą (t. y. nurodytiną ne Oficialusis leidinys, o 2010 m. lapkričio 12 d. Lietuvos Respublikos įstatymas dėl 1991 m. Konvencijos dėl poveikio aplinkai vertinimo tarpvalstybiniame kontekste pirmojo ir antrojo pakeitimų ir 1991 m. Konvencijos dėl poveikio aplinkai vertinimo tarpvalstybiniame kontekste Strateginio aplinkos vertinimo protokolo ratifikavimo Nr. XI-1113).

5. Dėstomoje Nuostatų 10 p. antrojoje pastraipoje tikslintina neapibrėžta formuluotė „teisės aktų nustatyta tvarka“.

6. Dėstoma Nuostatų 10 p. trečiosios pastraipos formuluotė „per tris mėnesius nuo jūrinių teritorijų planavimo dokumento paskelbimo dienos išsiunčia“ tikslintina, atsižvelgiant į Direktyvos 14 str. vartojamą formuluotę „atsiunčia per tris mėnesius nuo jų paskelbimo dienos“.

7. Dėstomame Nuostatų 32.1 p. pirmajame sakinyje, atsižvelgiant į šio papunkčio keitimo esmę, po žodžių „sprendimus dėl detaliojo plano rengimo“ įrašytina „ar keitimo“.

8. Projekto antraštėje ir antrojoje pastraipoje po žodžio „nuostatų“ įrašytinas žodis „patvirtinimo“.

9. Projektas tikslintinas atsižvelgiant į Teisės aktų projektų rengimo rekomendacijų, patvirtintų Lietuvos Respublikos teisingumo ministro 2013 m. gruodžio 23 d. įsakymu Nr. 1R-298 „Dėl Teisės aktų projektų rengimo rekomendacijų patvirtinimo“ (toliau – Rekomendacijos), 56 p. nuostatas, pagal kurias teisės akto skyriai iš eilės žymimi paryškintais romėniškais skaitmenimis ir žodžiu didžiosiomis paryškintomis raidėmis.

10. Projekto 2.3 p. tikslintinas, atsižvelgiant į Rekomendacijų 63 p. nuostatas, jog teisės akte sąvokas įvardijantys terminai paryškinami.

11. Projektas tikslintinas pagal Rekomendacijų 55 p. nuostatas (teikiant nuorodą į punkto pastraipą, pastraipa rašoma žodžiais išreikštais skaitmenimis, įvardžiuotinė forma (pavyzdžiui, 3 punkto pirmoji pastraipa).

Teisingumo ministras

Juozas Bernatoniš

**LIETUVOS RESPUBLIKOS VYRIAUSYBĖS KANCELIARIJA  
TEISĖS DEPARTAMENTAS**

**IŠVADA**

**DĖL LIETUVOS RESPUBLIKOS VYRIAUSYBĖS NUTARIMO „DĖL LIETUVOS  
RESPUBLIKOS VYRIAUSYBĖS 1996 M. RUGSĖJO 18 D. NUTARIMO NR. 1079 „DĖL  
VISUOMENĖS INFORMAVIMO, KONSULTAVIMO IR DALYVAVIMO PRIIMANT  
SPRENDIMUS DĖL TERITORIJŲ PLANAVIMO NUOSTATŲ PATVIRTINIMO“  
PAKEITIMO“ PROJEKTO (TOLIAU- PROJEKTAS)  
(TAP NR. 16-1528(2); TAIS NR. 16-11082)**

2016-10-20 Nr.NV-3299

Vilnius

Įvertinę po ministerijų atstovų (viceministrų, ministerijų kanclerių) 2016 m. rugsėjo 6 d. pasitarimo (protokolas Nr. 36, 14 klausimas) teikiamo Vyriausybei patikslinto Projekto atitiktį įstatymams, Vyriausybės nutarimams, teisės technikos reikalavimams, papildomų pastabų ir pasiūlymų nei nurodytos Vyriausybės kanceliarijos Teisės departamento 2016-09-28 išvados Nr. NV-3021 2 p., neturime.

Teisės departamento direktoriaus pavaduotojas

Aleksandr Radčenko

Jolanta Bernotaitė, tel. 8 706 63 771, el. p. jolanta.bernotaite@lr.lt



**LIETUVOS RESPUBLIKOS VYRIAUSYBĖS KANCELIARIJA**  
**TEISĖS DEPARTAMENTAS**  
**IŠVADA**

**DĖL LIETUVOS RESPUBLIKOS VYRIAUSYBĖS NUTARIMO „DĖL LIETUVOS  
RESPUBLIKOS VYRIAUSYBĖS 1996 M. RUGSĖJO 18 D. NUTARIMO NR. 1079 „DĖL  
VISUOMENĖS INFORMAVIMO, KONSULTAVIMO IR DALYVAVIMO PRIIMANT  
SPRENDIMUS DĖL TERITORIJŲ PLANAVIMO NUOSTATŲ PATVIRTINIMO“  
PAKEITIMO“ PROJEKTO (TOLIAU- PROJEKTAS)  
(TAP NR. 16-1528; TAIS NR. 16-8263(3))**

2016-09-28 Nr.NV-3021

Vilnius

Įvertinę Vyriausybei teikiamo Projekto atitiktį įstatymams, Vyriausybės nutarimams, teisės technikos reikalavimams, teikiame šias pastabas ir pasiūlymus:

1. Projekto 2.3 p. diskutuotina nuoroda „jo įgyvendinamuosius teisės aktus“ – viena vertus, neaišku kurie teisės aktai, kita vertus, jeigu turimi omenyje aplinkos ministro patvirtintieji, tokių nuorodų į žemesnės teisinės galios teisės aktus reikėtų vengti.
2. Dėl Projekto 2.7 p. – šiame punkte daroma nuoroda į Aprašą, kuriame reglamentuota kaip vykdomos tarpvalstybinės konsultacijos, tuo tarpu Projekte rašoma, jog susitariama dėl informavimo tvarkos, apie kurią Aprašas nepasisako. Diskutuotina, ar neturėtų būti pateikiama jūrinių teritorijų sąvoka, nes paminėtame Lietuvos Respublikos Seimo nutarime (2015-06-11 Nr. XII-1781) nėra pateikta jūrinių teritorijų sąvoka, nurodytu Seimo nutarimu patvirtintame „Lietuvos Respublikos teritorijos bendrojo planas. Jūrinės teritorijos“ 1 p. yra tik nurodoma ką planuojamos jūrinės teritorijos apima (išskirtinę ekonominę zoną ir teritorinės jūros dalį, Lietuvos Respublikos sutartimis su kaimyninėmis valstybėmis atribotas nuo Baltijos jūroje esančių kitų šalių teritorijų). Keičiamo 10 p. paskutinė pastraipa tikslintina – vietoje „atsiunčia“ rašytina „išsiunčia“.
3. Siūlome pakartotinai įvertinti Teisingumo ministerijos pastabą, nurodytą Projekto derinimo pažymoje, dėl patvirtintų teritorijų planavimo dokumentų registravimo ir paskelbimo. Kartu atkreipiame dėmesį, kad Vyriausybės nutarimo papildymai šiuo aspektu gali įnešti daugiau painiavos nei aiškumo –ar Vyriausybės nustatyta tvarka turima omenyje Lietuvos Respublikos teritorijų planavimo dokumentų registro nuostatų nustatytą tvarką, kita vertus, ir Lietuvos Respublikos teritorijų planavimo įstatyme yra nustatoma tam tikra tvarka (privalomas registravimas, įsigaliojimas siejamas su registravimu, nustatomi terminai ir pan.), pažymėtina, kad abstrakti nuoroda į Vyriausybės nustatytą tvarką vertintina kaip perteklinė. Taip pat, nėra aišku kuo oficialus paskelbimas skiriasi nuo Teritorijų planavimo įstatyme nurodyto paskelbimo.


Teisės departamento direktoriaus pavaduotojas


Aleksandr Radčenko

**LIETUVOS RESPUBLIKOS VYRIAUSYBĖS 1996 M. RUGSĖJO 18 D. NUTARIMO NR. 1079 „DĖL VISUOMENĖS INFORMAVIMO, KONSULTAVIMO IR DALYVAVIMO PRIIMANT SPRENDIMUS DĖL TERITORIJŲ PLANAVIMO NUOSTATŲ“ PAKEITIMO PROJEKTO**

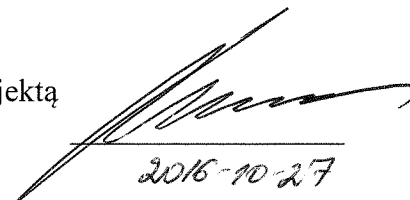
**DERINIMO PAŽYMA**

Institucija, rašto data ir Nr.	Pateiktos pastabos ir pasiūlymai	Argumentai, kodėl neatsižvelgta į institucijų pasiūlymus
Lietuvos Respublikos teisingumo ministerijos 2016-09-07 išvada Nr. (1.6.)25-1065	<p>Siūlytina įvertinti galimybę nustatyti trumpesnį nei 5 darbo dienos terminą atitinkamiems institucijų sprendimams paskelbti (žr., pavyzdžiui, dėstomą Nuostatų 12 p.). Be to, atsižvelgiant į šį siūlymą, t. y. siūlymą nustatyti 5 darbo dienų terminą, svarstyti, ar neturėtų būti atitinkamais terminais <u>pildomos</u> ir galiojančių Nuostatų 14.1 ir 14.2 p. nuostatos. Tai taikytina ir dėl Nuostatų 20.1 p. (įvertinus keičiamą Nuostatų 18 p.), Nuostatų 27.1 p. (įvertinus keičiamą Nuostatų 25 p.), Nuostatų 33.1 p. (įvertinus keičiamą Nuostatų 32.1 p.), Nuostatų 42 p. (įvertinus keičiamą Nuostatų 41.1 p.) nuostatų.</p> <p>turėtų būti konkretizuojama pernelyg plataus turinio formuluotė „kiti tarptautinės teisės šaltiniai“;</p>	<p><b>Neatsižvelgta.</b></p> <p>Įvertinant praktikoje pasireiškiančius techninius nesklandumus, siūlomas 5 darbo dienų terminas yra optimalus.</p> <p>Atsižvelgiant į tai, kad teritorijų planavimo proceso etapų baigtumas nefiksuojamas dokumentu ar sprendimu, nėra atskaitos taško, nuo kurio galima būtų nurodyti terminą, per kurį planavimo organizatorius privalo skelbti informaciją apie parengtą teritorijų planavimo dokumentą visuomenės informavimo priemonėse.</p> <p><b>Neatsižvelgta.</b> Nutarimo projekto formuluotė patikslinta pagal Lietuvos Respublikos užsienio reikalų ministerijos 2016-07-27 išvadą Nr. (22.29)3-3923.</p>
Lietuvos Respublikos Vyriausybės kanceliarijos Teisės departamento 2016-09-28 išvada NV-3021	<p>Diskutuotina, ar neturėtų būti pateikiama jūrinių teritorijų sąvoka, nes paminėtame Lietuvos Respublikos Seimo nutarime (2015-06-11 Nr. XII-1781) nėra pateikta jūrinių teritorijų sąvoka, nurodytu Seimo nutarimu patvirtintame „Lietuvos Respublikos teritorijos bendrojo planas. Jūrinės teritorijos“ 1 p. yra tik nurodoma ką planuojamos jūrinės teritorijos apima (išskirtinę ekonominę zoną ir teritorinės jūros dalį, Lietuvos Respublikos sutartimis su kaimyninėmis valstybėmis atribotas nuo Baltijos jūroje esančių kitų šalių teritorijų).</p>	<p><b>Neatsižvelgta</b>, siekiant nekartoti teisės aktų nuostatų kituose teisės aktuose. Be to, manome, kad Nutarimo projekte, kuris skirtas ir nustato teritorijų planavimo dokumentų viešinimo procedūrų tvarką, netikslinga nustatyti Jūrinių teritorijų sąvoką. Vartojama formuluotė „jūrinės teritorijos“ apibrėžta Lietuvos Respublikos teritorijos bendrojo plano dalyje „Jūrinės teritorijos“, kuri patvirtinta Lietuvos Respublikos Seimo 2015 m. birželio 11 d. nutarimu Nr. XII-1781, taip pat konkrečios jūrinės teritorijos (teritorinė jūra, gretutinė zona, išskirtinė ekonominė zona) apibrėžtos Jungtinių tautų jūrų teisės konvencijoje</p>

  
 9026-10-14

  
 Valdoma TPD direktoriaus HPB

Siūlau įtraukti į Vyriausybės posėdžio (pasitarimo) darbotvarkės projektą

  
2016-10-27

Dėl Vyriausybės 1996 m. rugsėjo 18 d. nutarimo Nr. 1079 „Dėl Visuomenės informavimo, konsultavimo ir dalyvavimo priimanč sprendimus dėl teritorijų planavimo nuostatų patvirtinimo“ pakeitimo (TAP-16-1528) (16-11082)

**Pranešėjas:** aplinkos ministras K. Trečiokas

**Dalyvauja:** Aplinkos ministerijos Teritorijų planavimo, urbanistikos ir architektūros departamento Erdvinio planavimo skyriaus vyriausioji specialistė Rasa Griškevičienė

Posėdžių rengimo skyriaus  
patarėja  
G. Dorydėnienė

**Klausimo kuratorius:** V.Pavardė, parašas

 2016-09-28

<p>Apsvarstyta ministerijų atstovų pasitarime</p> <p><u>2016-10-04</u> (data)</p>	<p>Ministerijų atstovų pasitarimo protokolo išrašas</p> <p>1. Pasiūlyti Aplinkos ministerijai: 1.1. įvertinti Teisingumo ministerijos ir Vyriausybės kanceliarijos Teisės departamento pastabas; 1.2. atsižvelgti į Ūkio ministerijos pastabą dėl administracinės naštos mažinimo. 2. Patikslintą projektą svarstyti Vyriausybės posėdžio B dalyje. 2016-10-04 (21)</p>
<p>Informacija apie projekto svarstymą Vyriausybės pasitarime ar/ir Vyriausybės posėdyje</p>	<p>Papildoma informacija</p>

prie 23 klausimo (LRV pos.)

**2014 M. LIEPOS 23 D. EUROPOS PARLAMENTO IR TARYBOS DIREKTYVOS 2014/89/ES, KURIA NUSTATOMA JŪRINIŲ TERITORIJŲ PLANAVIMO SISTEMA, IR LIETUVOS RESPUBLIKOS VYRIAUSYBĖS 1996 M. RUGSĖJO 18 D. NUTARIMO NR. 1079 „DĖL VISUOMENĖS INFORMAVIMO, KONSULTAVIMO IR DALYVAVIMO PRIIMANT SPRENDIMUS DĖL TERITORIJŲ PLANAVIMO NUOSTATŲ“ PAKEITIMO PROJEKTO ATITIKTIES LENTELĖ**

2014 m. liepos 23 d. Europos Parlamento ir Tarybos direktyva 2014/89/ES, kuria nustatoma jūrinių teritorijų planavimo sistema	Lietuvos Respublikos Vyriausybės 1996 m. rugsėjo 18 d. nutarimo Nr. 1079 „Dėl Visuomenės informavimo, konsultavimo ir dalyvavimo priimant sprendimus dėl teritorijų planavimo nuostatų“ pakeitimo projektas (toliau – Nutarimo projektas)	Direktyvos įgyvendinimo lygis
<p>6 straipsnis</p> <p><b>Jūrinių teritorijų planavimui taikomi būtiniausi reikalavimai</b></p> <p>1. Valstybės narės, siekdamos prisidėti prie 5 straipsnyje nurodytų tikslų, nustato procedūrinius veiksmus, atsižvelgdamos į atitinkamą veiklą jūrų vandenyse ir jų naudojimo būdus.</p> <p>2. Tuo tikslu valstybės narės:</p> <p>a) atsižvelgia į sausumoje ir jūroje vykdomos veiklos sąsajas;</p> <p>b) atsižvelgia į aplinkosauginius, ekonominius ir socialinius, taip pat saugos aspektus;</p> <p>c) siekia skatinti užtikrinti jūrinių teritorijų planavimo ir parengto plano ar planų ir kitų procesų, kaip antai integruoto pakrančių zonų valdymo arba lygiavertės oficialios ar neoficialios praktikos, nuoseklumą;</p> <p>d) užtikrina suinteresuotųjų subjektų dalyvavimą pagal 9 straipsnį;</p> <p>e) organizuoja geriausių turimų duomenų naudojimą pagal 10 straipsnį;</p> <p>f) užtikrina tarpvalstybinį valstybių narių bendradarbiavimą pagal 11 straipsnį;</p> <p>g) skatina bendradarbiavimą su trečiosiomis valstybėmis pagal 12 straipsnį.</p> <p>3. Valstybės narės pačios nusprendusios peržiūri jūrinių</p>	<p><b>Nutarimo projektas</b></p> <p>10. Dėl kitos Europos Sąjungos valstybės narės ar užsienio valstybės, ne Europos Sąjungos valstybės narės, prisijungusios prie Konvencijos „Dėl poveikio aplinkai vertinimo tarpvalstybiniame kontekste“ strateginio padarinių aplinkai vertinimo protokolo, ratifikuoto 2010 m. lapkričio 12 d. Lietuvos Respublikos įstatymu dėl 1991 m. Konvencijos dėl poveikio aplinkai vertinimo tarpvalstybiniame kontekste pirmojo ir antrojo pakeitimų ir 1991 m. Konvencijos dėl poveikio aplinkai vertinimo tarpvalstybiniame kontekste Strateginio aplinkos vertinimo protokolo ratifikavimo Nr. XI-1113 (toliau – užsienio valstybė) institucijų ir visuomenės informavimo apie teritorijų planavimo dokumento įgyvendinimo galimas reikšmingas pasekmes aplinkai tvarkos susitariama tarpvalstybinių konsultacijų metu, vadovaujantis Aprašu. Ši tvarka turi užtikrinti, kad Europos Sąjungos valstybės narės ar užsienio valstybės, galinčios patirti reikšmingų pasekmių aplinkai, institucijos ir visuomenė būtų informuotos apie galimybes teikti nuomonę dėl numatomo priimti sprendimo, apie priimtą sprendimą ir kur galima išsamiai susipažinti su patvirtintu teritorijų planavimo dokumentu, motyvais, lėmusiais sprendinių alternatyvos pasirinkimą, teritorijų planavimo dokumento įgyvendinimo pasekmių stebėsenos priemonėmis, taip pat informacija, kaip į teritorijų planavimo dokumentą įtraukti aplinkos apsaugos klausimai, kaip atsižvelgta į SPAV ataskaitoje pateiktą informaciją, SPAV subjektų išvadas, visuomenės pasiūlymus ir tarpvalstybinių konsultacijų, jeigu jos vyko, rezultatus.</p> <p>Planuojant jūrines teritorijas (jūrinių teritorijų sąvoka suprantama, kaip ji vartojama Lietuvos Respublikos Seimo 2015 m. birželio 11 d. nutarime Nr. XII-1781 „Dėl Lietuvos Respublikos teritorijos bendrojo plano dalies „Jūrinės teritorijos“ patvirtinimo“), vadovaujantis tarptautinių sutarčių nuostatomis ir kitais tarptautinės teisės šaltiniais, siekiama bendradarbiauti su valstybėmis, ne Europos Sąjungos narėmis, kurios neprijungusios prie Konvencijos „Dėl poveikio aplinkai vertinimo tarpvalstybiniame kontekste“ strateginio padarinių aplinkai vertinimo protokolo, dėl veiksmų, susijusių su jūrinių teritorijų planavimu. Aplinkos ministerija, Teritorijų planavimo įstatymo nustatyta</p>	Visiškas

<p>teritorijų planus bent kas 10 metų.</p>	<p>tvarka vykdydama jūrinių teritorijų planavimo organizatoriaus funkcijas, arba, gavusi iš kito jūrinių teritorijų planavimo organizatoriaus informaciją apie jūrinių teritorijų planavimo dokumento rengimą, informaciją apie rengiamą teritorijų planavimo dokumento projektą pristato tarptautiniuose ar regioniniuose institucijų bendradarbiavimo forumuose, struktūrose Baltijos jūros regione.</p> <p>Aplinkos ministerija, Teritorijų planavimo įstatymo nustatyta tvarka vykdydama planavimo organizatoriaus funkcijas, arba, kai kitas planavimo organizatorius Aplinkos ministerijai pateikia patvirtinto jūrinių teritorijų planavimo dokumento ar jo keitimo, ar koregavimo kopijas, per tris mėnesius nuo jūrinių teritorijų planavimo dokumento paskelbimo dienos atsiunčia jas paštu Europos Komisijai ir tarpvalstybinėse konsultacijose dalyvavusioms valstybėms.</p> <p><b>Lietuvos Respublikos teritorijų planavimo įstatymas Nr. XII-407 (toliau – Įstatymas Nr. XII-407)</b></p> <p><b>11 straipsnis.</b> Valstybės lygmens bendrieji planai, objektai ir uždaviniai</p> <p>6. Valstybės teritorijos dalies bendrajame plane planuojant žemyninėje dalyje esančią teritoriją, į ją įtraukiamos su planuojama teritorija susijusios Lietuvos teritorinės jūros, kontinentinio šelfo ir išskirtinės ekonominės zonos Baltijos jūroje dalys.</p> <p><b>29 straipsnis.</b> Kompleksinio teritorijų planavimo dokumentų sprendinių įgyvendinimo stebėseną</p> <p>5. Valstybės lygmens kompleksinio teritorijų planavimo dokumentų sprendinių įgyvendinimo stebėsenos ataskaita parengiama ne rečiau kaip kas 5 metai.</p> <p><b>Lietuvos Respublikos aplinkos ministro 2014 m. sausio 2 d. įsakymas Nr. D1-8 „Dėl kompleksinio teritorijų planavimo dokumentų rengimo taisyklių patvirtinimo“ (toliau – Įsakymas Nr. D1-8)</b></p> <p><b>I SKYRIUS BENDROSIOS NUOSTATOS</b></p> <p>1. Kompleksinio teritorijų planavimo dokumentų rengimo taisyklės (toliau - Taisyklės) nustato valstybės teritorijos bendrojo plano, valstybės dalies bendrųjų planų, savivaldybės bendrųjų planų, savivaldybės dalies bendrųjų planų ir detaliųjų planų sudėtį ir turinį, rengimo, keitimo, koregavimo tvarką, teritorijų planavimo proceso dalyvių santykius šiame procese.</p> <p>4. Kompleksinio teritorijų planavimo tikslai yra nustatyti Lietuvos Respublikos teritorijų planavimo įstatymo 3 straipsnyje. Nustatant konkrečios teritorijos planavimo tikslus, būtina atsižvelgti į visuomenės poreikius, planuojamos teritorijos kraštovaizdį ir biologinę įvairovę, geografinę padėtį, geologines sąlygas, esamas urbanistines, inžinerines, susisiekimo, agrarines sistemas, žemės ir kito nekilnojamojo turto valdytojų, naudotojų ir trečiųjų asmenų interesus ir teises, architektūros, aplinkosaugos, visuomenės sveikatos saugos, gamtos apsaugos, paveldosaugos reikalavimus, valstybės ir viešojo saugumo, gynybos ir kitus poreikius.</p> <p><b>II SKYRIUS VALSTYBĖS TERITORIJOS BENDRASIS PLANAS</b></p> <p><b>TREČIASIS SKIRSNIS. BENDROJO PLANO RENGIMO ORGANIZAVIMAS</b></p>	
--	--	--

	<p>17. Ministerijos, joms pavaldžios įstaigos, kitos valstybės institucijos ir įstaigos pagal kompetenciją teikia Valstybės bendrojo plano organizatoriui informaciją ir jį konsultuoja.</p> <p><b>KETVIRTASIS SKIRSNIS. BENDROJO PLANO RENGIMO PROCESAS</b></p> <p>21. Prieš pradėdamas rengti kompleksinio teritorijų planavimo dokumentą, planavimo organizatorius ar jo įgaliotas asmuo Aplinkos ministerijos nustatyta tvarka raštu kreipiasi į ministerijas, kurios per 15 darbo dienų nuo prašymo gavimo dienos pateikia planavimo sąlygas.</p> <p>22.2.3. atliekamas sprendinių strateginis pasekmių aplinkai vertinimas (toliau – SPAV) ir pristatomas viešam aptarimui kartu konsultuojantis dėl parengtų sprendinių;</p> <p>23.1. Valstybės bendrojo plano konkrečių tematinų sprendinių viešinimas ir derinimas:</p> <p>23.1.2. derinimas su sąlygas išdavusiomis institucijomis.</p> <p>23.3.1. Valstybės bendrasis planas tvirtinamas, kai atliktos Lietuvos Respublikos teritorijų planavimo įstatymo ir šio įstatymo įgyvendinamųjų aktų nustatytos procedūros, jo konkretūs tematiniai sprendiniai Lietuvos Respublikos teritorijų planavimo įstatymo nustatyta tvarka suderinami su ministerijomis, teikusiomis planavimo sąlygas, patikrinami valstybinę teritorijų planavimo priežiūrą atliekančioje institucijoje.</p> <p><b>PENKTASIS SKIRSNIS</b></p> <p><b>VALSTYBĖS BENDROJO PLANO ĮGYVENDINIMAS, KEITIMAS IR KOREGAVIMAS</b></p> <p>24. Patvirtinus Valstybės bendrąjį planą, parengiamas jo įgyvendinimo priemonių planas.</p> <p>25. Valstybės bendrojo plano įgyvendinimo priemonių planą rengia ir pasiūlymus dėl jo atnaujinimo Vyriausybei teikia Aplinkos ministerija kartu su kitomis ministerijomis, teikiančiomis Aplinkos ministerijai pasiūlymus dėl įrašytinų į šį planą valstybės lygmens priemonių, vadovaudamosi patvirtintais Valstybės bendrojo plano sprendiniais. Minėtos priemonės įtraukiamos į ministerijų rengiamas programas ir planus.</p> <p>27.2.5. Valstybės bendrojo plano nuostatos teikiamos kitoms valstybėms;</p> <p><b>Lietuvos Respublikos Vyriausybės 2014 m. gruodžio 23 d. nutarimas Nr. 1467 „Dėl Lietuvos Respublikos Vyriausybės 2004 m. rugpjūčio 18 d. nutarimo Nr. 967 „Dėl Planų ir programų strateginio pasekmių aplinkai vertinimo tvarkos aprašo patvirtinimo“ pakeitimo“ (toliau – Nutarimas Nr. 1467)</b></p> <p><b>II SKYRIUS</b></p> <p><b>VERTINIMO TIKSLAI</b></p> <p>5. Vertinimo tikslai:</p> <p>5.1. nustatyti, apibūdinti ir įvertinti galimas reikšmingas plano ar programos įgyvendinimo pasekmes aplinkai;</p> <p>5.2. užtikrinti, kad bus konsultuojamasi su už aplinkos apsaugą atsakingomis valstybės ir savivaldybių institucijomis, įstaigomis ir visuomene;</p> <p>5.3. užtikrinti, kad organizatorius turės išsamią informaciją apie galimas reikšmingas plano ar programos įgyvendinimo pasekmes aplinkai ir atsižvelgs į ją.</p> <p><b>III SKYRIUS</b></p>
--	---

	<p>VERTINIMO ATVEJAI</p> <p>6. Vertinimą privaloma atlikti, kai:</p> <p>6.3. rengiamas ar keičiamas bendrasis planas;</p> <p>IV SKYRIUS</p> <p>VERTINIMO PROCESO DALYVIAI IR JŲ FUNKCIJOS</p> <p>7. Vertinimo proceso dalyviai:</p> <p>7.1. organizatorius;</p> <p>7.2. vertinimo subjektai:</p> <p>7.2.1. atliekant valstybės lygmens plano ar programos vertinimą:</p> <p>7.2.1.1. Aplinkos ministerija;</p> <p>7.2.1.2. Sveikatos apsaugos ministerija;</p> <p>7.2.1.3. Valstybinė saugomų teritorijų tarnyba prie Aplinkos ministerijos;</p> <p>7.2.1.4. Kultūros ministerija;</p> <p>7.2.2. atliekant savivaldybės ar vietovės lygmens plano ar programos vertinimą:</p> <p>7.2.2.1. Aplinkos apsaugos agentūra;</p> <p>7.2.2.2. Sveikatos apsaugos ministerijos įgaliota institucija;</p> <p>7.2.2.3. Valstybinė saugomų teritorijų tarnyba prie Aplinkos ministerijos;</p> <p>7.2.2.4. Kultūros paveldo departamento prie Kultūros ministerijos teritorinis padalinys;</p> <p>7.2.2.5. savivaldybė, kurios teritorijai rengiamas planas ar programa, ir su planuojama teritorija besiribojanti savivaldybė;</p> <p>7.3. visuomenė.</p>	
<p>9 straipsnis</p> <p><b>Visuomenės dalyvavimas</b></p> <p>1. Valstybės narės, informuodamos visas suinteresuotąsias šalis ir konsultuodamosi su atitinkamais suinteresuotaisiais subjektais ir valdžios institucijomis bei atitinkama visuomene, ankstyvajame jūrinių teritorijų planų rengimo etape nustato visuomenės dalyvavimo priemones, laikydamosi atitinkamų Sąjungos teisės aktų nuostatų.</p> <p>2. Valstybės narės taip pat užtikrina, kad tie atitinkami suinteresuotieji subjektai, valdžios institucijos ir atitinkama visuomenė galėtų susipažinti su planais, kai tik jie yra galutinai užbaigiami.</p>	<p><b>Nutarimo projektas</b></p> <p><b>10. Dėl kitos Europos Sąjungos valstybės narės ar užsienio valstybės, ne Europos Sąjungos valstybės narės, prisijungusios prie Konvencijos „Dėl poveikio aplinkai vertinimo tarpvalstybiniame kontekste“ strateginio padarinių aplinkai vertinimo protokolo, ratifikuoto 2010 m. lapkričio 12 d. Lietuvos Respublikos įstatymu dėl 1991 m. Konvencijos dėl poveikio aplinkai vertinimo tarpvalstybiniame kontekste pirmojo ir antrojo pakeitimų ir 1991 m. Konvencijos dėl poveikio aplinkai vertinimo tarpvalstybiniame kontekste Strateginio aplinkos vertinimo protokolo ratifikavimo Nr. XI-1113 (toliau – užsienio valstybė) institucijų ir visuomenės informavimo apie teritorijų planavimo dokumento įgyvendinimo galimas reikšmingas pasekmes aplinkai tvarkos susitariama tarpvalstybinių konsultacijų metu, vadovaujantis Aprašu. Ši tvarka turi užtikrinti, kad Europos Sąjungos valstybės narės ar užsienio valstybės, galinčios patirti reikšmingų pasekmių aplinkai, institucijos ir visuomenė būtų informuotos apie galimybes teikti nuomonę dėl numatomo priimti sprendimo, apie priimtą sprendimą ir kur galima išsamiai susipažinti su patvirtintu teritorijų planavimo dokumentu, motyvais, lėmusiais sprendinių alternatyvos pasirinkimą, teritorijų planavimo dokumento įgyvendinimo pasekmių stebėsenos priemonėmis, taip pat informacija, kaip į teritorijų planavimo dokumentą įtraukti aplinkos apsaugos klausimai,</b></p>	<p>Visiškas</p>

	<p>kaip atsižvelgta į SPAV ataskaitoje pateiktą informaciją, SPAV subjektų išvadas, visuomenės pasiūlymus ir tarpvalstybinių konsultacijų, jeigu jos vyko, rezultatus.</p> <p>Planuojant jūrines teritorijas (jūrinių teritorijų sąvoka suprantama, kaip ji vartojama Lietuvos Respublikos Seimo 2015 m. birželio 11 d. nutarime Nr. XII-1781 „Dėl Lietuvos Respublikos teritorijos bendrojo plano dalies „Jūrinės teritorijos“ patvirtinimo“), vadovaujantis tarptautinių sutarčių nuostatomis ir kitais tarptautinės teisės šaltiniais, siekiama bendradarbiauti su valstybėmis, ne Europos Sąjungos narėmis, kurios neprisijungusios prie Konvencijos „Dėl poveikio aplinkai vertinimo tarpvalstybiniame kontekste“ strateginio padarinių aplinkai vertinimo protokolo, dėl veiksmų, susijusių su jūrinių teritorijų planavimu. Aplinkos ministerija, Teritorijų planavimo įstatymo nustatyta tvarka vykdydama jūrinių teritorijų planavimo organizatoriaus funkcijas, arba, gavusi iš kito jūrinių teritorijų planavimo organizatoriaus informaciją apie jūrinių teritorijų planavimo dokumento rengimą, informaciją apie rengiamą teritorijų planavimo dokumento projektą pristato tarptautiniuose ar regioniniuose institucijų bendradarbiavimo forumuose, struktūrose Baltijos jūros regione.</p> <p>Aplinkos ministerija, Teritorijų planavimo įstatymo nustatyta tvarka vykdydama planavimo organizatoriaus funkcijas, arba, kai kitas planavimo organizatorius Aplinkos ministerijai pateikia patvirtinto jūrinių teritorijų planavimo dokumento ar jo keitimo, ar koregavimo kopijas, per tris mėnesius nuo jūrinių teritorijų planavimo dokumento paskelbimo dienos atsiunčia jas paštu Europos Komisijai ir tarpvalstybinėse konsultacijose dalyvavusioms valstybėms.</p> <p><b>Įstatymas Nr. XII-407</b>  <b>ŠEŠTASIS SKIRSNIS</b>  <b>TERITORIJŲ PLANAVIMO VIEŠUMAS</b>  <b>31. straipsnis. Teritorijų planavimo viešinimas</b></p> <ol style="list-style-type: none"> <li>1. Teritorijų planavimas yra viešas, išskyrus atvejus, kai valstybės sienos, krašto apsaugos ir strateginės reikšmės objektai yra susiję su įslaptinta informacija pagal Lietuvos Respublikos valstybės ir tarnybos paslapčių įstatymo nuostatas.</li> <li>2. Teritorijų planavimo viešinimą užtikrina planavimo organizatorius. Teritorijų planavimo dokumentų viešinimo procedūrų bendroji ir supaprastinta tvarka, atsižvelgiant į teritorijų planavimo dokumentų rūšį ir lygmenį, nustatoma Vyriausybės tvirtinamuose Visuomenės informavimo, konsultavimo ir dalyvavimo priimančios sprendimus dėl teritorijų planavimo nuostatuose.</li> <li>3. Suinteresuotos visuomenės atstovai ir kiti fiziniai ir juridiniai asmenys gali aktyviai dalyvauti teritorijų planavimo viešinimo procedūrose.</li> <li>4. Sprendimo dėl teritorijų planavimo dokumento rengimo ir planavimo tikslų projektas likus ne mažiau kaip 10 darbo dienų iki jo priėmimo dienos turi būti paskelbiamas savivaldybės interneto svetainėje ir kitos sprendimą rengti atitinkamą teritorijų planavimo dokumentą ketinančios priimti valstybės institucijos interneto svetainėje bei seniūnijos, kuriai rengiamas teritorijų planavimo</li> </ol>
--	---



	<p>dokumentas, skelbimų lentoje, informuojant, iki kada ir koku adresu galima susipažinti su sprendimo ir planavimo tikslų dokumentais, siūsti pasiūlymus dėl planavimo tikslų.</p> <p><b>32 straipsnis. Teritorijų planavimo viešinimo procedūros</b></p> <p>Teritorijų planavimo viešinimo procedūros yra:</p> <ol style="list-style-type: none"> <li>1) informacijos teikimas visuomenei apie teritorijų planavimo pradžią ir tikslus;</li> <li>2) susipažinimas su parengtais teritorijų planavimo dokumentais;</li> <li>3) konsultavimasis;</li> <li>4) pasiūlymų teikimas ir nagrinėjimas;</li> <li>5) viešas svarstymas.</li> </ol> <p><b>33 straipsnis. Informacijos teikimo būdai</b></p> <p>Informacija teikiama šiais būdais:</p> <ol style="list-style-type: none"> <li>1) elektroninėje erdvėje – informuojama apie siūlymus (inicijavimą) vykdyti teritorijų planavimą, skelbiami sprendimai dėl teritorijų planavimo pradžios ir planavimo tikslų, SPAV rengimo, planavimo darbų programa. Jeigu rengiama, – SPAV ataskaita, koncepcija, taip pat informacija apie pasiūlymų teikimo tvarką ir susipažinimo su parengtais teritorijų planavimo dokumentais tvarką ir jų viešo svarstymo vietą ir laiką, viešam svarstymui pateikti sprendiniai, patvirtinto teritorijų planavimo dokumento sprendiniai;</li> <li>2) planavimo organizatoriaus buveinėje – informuojama apie teritorijų planavimo dokumentų rengimo pradžią ir planavimo tikslus, planavimo organizatorius ir teritorijų planavimo dokumentų rengėjus, apie pasiūlymų teikimo tvarką ir susipažinimo su teritorijų planavimo dokumentu, SPAV ataskaita tvarką ir jų viešo svarstymo vietą ir laiką;</li> <li>3) seniūnijų skelbimo lentose – informuojama apie teritorijų planavimo dokumentų rengimo pradžią ir planavimo tikslus, apie pasiūlymų teikimo tvarką ir parengtų teritorijų planavimo dokumentų viešo svarstymo vietą ir laiką, o registruotais laiškais – apie parengtų teritorijų planavimo dokumentų viešo svarstymo vietą ir laiką;</li> <li>4) žodžiu ar raštu pagal suinteresuotų asmenų žodinius ir rašytinius paklausimus.</li> </ol> <p><b>34 straipsnis. Informavimas apie teritorijų planavimo pradžią</b></p> <p>1. Valstybės institucijų sprendimai dėl valstybės lygmens teritorijų planavimo dokumentų (išskyrus specialiojo teritorijų planavimo žemėtvarkos dokumentus) rengimo pradžios ir planavimo tikslų, planavimo darbų programa ir informacija apie numatomą SPAV rengimą skelbiama šių institucijų interneto svetainėse ir Lietuvos Respublikos teritorijų planavimo dokumentų rengimo ir teritorijų planavimo proceso valstybinės priežiūros informacinėje sistemoje.</p> <p><b>35 straipsnis. Susipažinimas su parengtais teritorijų planavimo dokumentais</b></p> <p>1. Fiziniai ir juridiniai asmenys ar jų padaliniai ar kitos organizacijos ar jų padaliniai turi teisę susipažinti su parengtais teritorijų planavimo dokumentais teritorijų planavimą organizavusioje institucijoje, gauti teritorijų planavimo dokumentų ar jų dalių, brėžinių kopijas už Vyriausybės nustatyto dydžio atlyginimą, kuris nustatomas apskaičiavus išlaidas, susijusias su šių dokumentų parengimu (kopijavimu, leidyba ir kita).</p>	
--	--	--

	<p>2. Visuomenę su parengtais teritorijų planavimo dokumentais supažindina planavimo organizatorius ar jo įgaliotas asmuo:</p> <p>1) susipažinti su parengtais valstybės lygmens teritorijų planavimo dokumentais skiriamas ne trumpesnis kaip 2 mėnesių laikotarpis, iš jo ne mažiau kaip vienas mėnuo – viešai ekspozicijai;</p> <p>3. Planavimo organizatoriai parengto teritorijų planavimo dokumento sprendinius, susipažinimo su juo, viešo svarstymo tvarką, vietą ir laiką turi paskelbti Lietuvos Respublikos teritorijų planavimo dokumentų rengimo ir teritorijų planavimo proceso valstybinės priežiūros informacinėje sistemoje ir sprendimą rengti teritorijų planavimo dokumentą priėmusios valstybės ar savivaldybės institucijos interneto svetainėje. Planavimo organizatoriai apie parengtą savivaldybės ar jos dalies teritorijų planavimo dokumentą, susipažinimo su juo, viešo svarstymo tvarką, vietą ir laiką taip pat turi paskelbti seniūnijų, kuriose yra planuojama teritorija, skelbimų lentoje.</p> <p>6. Fiziniai asmenys, juridiniai asmenys ar jų padaliniai, kitos organizacijos ar jų padaliniai, kuriems dėl visuomenės (viešojo) intereso numatoma nustatyti papildomus žemės ir kito nekilnojamojo turto naudojimo apribojimus, informuojami apie rengiamą teritorijų planavimo dokumentą Vyriausybės nustatyta tvarka. Fiziniais asmenimis, juridiniais asmenimis ar jų padaliniais, kitoms organizacijoms ar jų padaliniais papildomi žemės ir kito nekilnojamojo turto naudojimo apribojimai dėl kitų asmenų privataus intereso teritorijų planavimo dokumentu gali būti nustatyti Lietuvos Respublikos civilinio kodekso (toliau – Civilinis kodeksas) nustatytais pagrindais.</p> <p><b>36 straipsnis. Konsultavimasis</b></p> <p>Konsultavimosi metu, vadovaudamiesi Vyriausybės tvirtinamais Visuomenės informavimo ir dalyvavimo priimant sprendimus dėl teritorijų planavimo nuostatais, planavimo organizatoriai ir teritorijų planavimo dokumentų rengėjai tariaisi su kompetentingomis suinteresuotomis organizacijomis ar suinteresuota visuomene dėl rengiamų ir parengtų valstybės lygmens teritorijų planavimo dokumentų sprendinių.</p> <p><b>37 straipsnis. Pasiūlymų teikimas ir nagrinėjimas</b></p> <p>1. Pasiūlymai dėl teritorijų planavimo dokumentų planavimo organizatoriui teikiami raštu ar Lietuvos Respublikos teritorijų planavimo dokumentų rengimo ir teritorijų planavimo proceso valstybinės priežiūros informacinėje sistemoje per visą teritorijų planavimo dokumentų rengimo laikotarpį iki viešo svarstymo pabaigos, o viešo svarstymo metu pasiūlymai teikiami ir žodžiu. Planavimo organizatorius apie parengtą ir pagal pasiūlymus, į kuriuos atsižvelgta, pataisytą teritorijų planavimo dokumentą, susipažinimo su juo, svarstymo tvarką, vietą ir laiką turi paskelbti Lietuvos Respublikos teritorijų planavimo dokumentų rengimo ir teritorijų planavimo proceso valstybinės priežiūros informacinėje sistemoje ir sprendimą rengti teritorijų planavimo dokumentą priėmusios valstybės institucijos ar savivaldybės interneto svetainėje.</p> <p>2. Planavimo organizatorius, išnagrinėjęs visuomenės pateiktus pasiūlymus dėl teritorijų planavimo dokumentų, parengia priimtų ir motyvuotai atmestų pasiūlymų apibendrinimo medžiagą su paaiškinimais, kaip atsižvelgta į visuomenės nuomonę; apibendrinamąją medžiagą,</p>	
--	---	--


	<p>visuomenės pasiūlymų kopijas kartu su parengtais teritorijų planavimo dokumentais teikia teritorijų planavimo dokumentą tikrinančiai institucijai. Pasiūlymus pateikusiems asmenims planavimo organizatorius motyvuotai atsako raštu arba Lietuvos Respublikos teritorijų planavimo dokumentų rengimo ir teritorijų planavimo proceso valstybinės priežiūros informacinėje sistemoje, jeigu pasiūlymai buvo pateikti šioje sistemoje. Planavimo organizatoriaus atsakymas per 10 darbo dienų gali būti apskųstas atitinkamai teritorijų planavimo valstybinę priežiūrą atliekančiai institucijai. Planavimo organizatoriams atsakyme nurodoma, kad planavimo organizatorius pritaria visuomenės pasiūlymams arba atmeta pasiūlymus, išsamiai nurodydamas pasiūlymų nepriimtinumą (nepagrįstumą).</p> <p><b>Įsakymas Nr. D1-8</b>  <b>II SKYRIUS</b>  <b>VALSTYBĖS TERITORIJOS BENDRASIS PLANAS</b>  <b>KETVIRTASIS SKIRSNIS. BENDROJO PLANO RENGIMO PROCESAS</b>  20. Parengiamojo etapo metu:  20.4. viešai paskelbiama apie priimtą sprendimą dėl teritorijų planavimo dokumento rengimo ir planavimo darbų programos.  22.2.3. atliekamas sprendinių strateginis pasekmių aplinkai vertinimas (toliau – SPAV) ir pristatomas viešam aptarimui kartu konsultuojantis dėl parengtų sprendinių;  23. Baigiamasis etapas:  23.1. Valstybės bendrojo plano konkrečių tematinų sprendinių viešinimas ir derinimas:  23.1.1. organizuojama sprendinių vieša ekspozicija, susirinkimas – konferencija;  23.1.2. derinimas su sąlygas išdavusiomis institucijomis.</p> <p><b>Nutarimas Nr. 1467</b>  41. Patvirtinus planą ar programą, organizatorius apie plano ar programos patvirtinimą informuoja visuomenę, vertinimo subjektus ir Europos Sąjungos valstybes nares ar užsienio valstybes, dalyvavusias tarpvalstybinėse konsultacijose, Tvarcos aprašo 8.3 papunktyje nustatyta tvarka, ir praneša, kur galima susipažinti su:  41.1. patvirtintu planu ar programa;  41.2. numatytais plano ar programos įgyvendinimo pasekmių stebėsenos priemonėmis;  41.3. aprašymu, kuriame trumpai nurodyta:  41.3.1. kaip aplinkos apsaugos klausimai sprendžiami plane ar programoje;  41.3.2. kaip priimant sprendimą atsižvelgta į vertinimo ataskaitoje pateiktą informaciją, vertinimo subjektų išvadas, visuomenės pasiūlymus;  41.3.3. kaip priimant sprendimą atsižvelgta į tarpvalstybinių konsultacijų rezultatus, jeigu jos vyko;  41.3.4. motyvai, kodėl atsižvelgiant į kitas svarstytas alternatyvas pasirinkta priimtoji plano, programos, teritorijų planavimo dokumento, kuomet rengta koncepcija, – koncepcijos alternatyva,</p>	
--	---	--


	kai koncepcija nerengta, – teritorijų planavimo dokumento sprendinių alternatyva; 41.4 parengta vertinimo subjektų išvadų įvertinimo pažyma ir visuomenės pasiūlyimų įvertinimo pažyma.	
<p>12 straipsnis</p> <p><b>Bendradarbiavimas su trečiosiomis valstybėmis</b></p> <p>Valstybės narės siekia, kai įmanoma, bendradarbiauti su trečiosiomis valstybėmis dėl savo veiksmų, susijusių su jūrinių teritorijų planavimu atitinkamuose jūrų regionuose, laikydamosi tarptautinės teisės ir tarptautinių konvencijų nuostatų, pavyzdžiui, naudodamosi esamais tarptautiniais forumais arba pasitelkdamos regioninį institucinį bendradarbiavimą.</p>	<p><b>Nutarimo projektas</b></p> <p><b>10. Dėl kitos Europos Sąjungos valstybės narės ar užsienio valstybės, ne Europos Sąjungos valstybės narės, prisijungusios prie Konvencijos „Dėl poveikio aplinkai vertinimo tarpvalstybiniame kontekste“ strateginio padarinių aplinkai vertinimo protokolo, ratifikuoto 2010 m. lapkričio 12 d. Lietuvos Respublikos įstatymu dėl 1991 m. Konvencijos dėl poveikio aplinkai vertinimo tarpvalstybiniame kontekste pirmojo ir antrojo pakeitimų ir 1991 m. Konvencijos dėl poveikio aplinkai vertinimo tarpvalstybiniame kontekste Strateginio aplinkos vertinimo protokolo ratifikavimo Nr. XI-1113 (toliau – užsienio valstybė) institucijų ir visuomenės informavimo apie teritorijų planavimo dokumento įgyvendinimo galimas reikšmingas pasekmės aplinkai tvarkos susitariama tarpvalstybinių konsultacijų metu, vadovaujantis Aprašu. Ši tvarka turi užtikrinti, kad Europos Sąjungos valstybės narės ar užsienio valstybės, galinčios patirti reikšmingų pasekmių aplinkai, institucijos ir visuomenė būtų informuotos apie galimybes teikti nuomonę dėl numatomo priimti sprendimo, apie priimtą sprendimą ir kur galima išsamiai susipažinti su patvirtintu teritorijų planavimo dokumentu, motyvais, lėmusiais sprendinių alternatyvos pasirinkimą, teritorijų planavimo dokumento įgyvendinimo pasekmių stebėsenos priemonėmis, taip pat informacija, kaip į teritorijų planavimo dokumentą įtraukti aplinkos apsaugos klausimai, kaip atsižvelgti į SPAV ataskaitoje pateiktą informaciją, SPAV subjektų išvadas, visuomenės pasiūlymus ir tarpvalstybinių konsultacijų, jeigu jos vyko, rezultatus.</b></p> <p>Planuojant jūrines teritorijas (jūrinių teritorijų sąvoka suprantama kaip ji vartojama Lietuvos Respublikos Seimo 2015 m. birželio 11 d. nutarime Nr. XII-1781 „Dėl Lietuvos Respublikos teritorijos bendrojo plano dalies „Jūrinės teritorijos“ patvirtinimo“), vadovaujantis tarptautinių sutarčių nuostatomis ir kitais tarptautinės teisės šaltiniais, siekiama bendradarbiauti su valstybėmis, ne Europos Sąjungos narėmis, kurios neprisijungusios prie Konvencijos „Dėl poveikio aplinkai vertinimo tarpvalstybiniame kontekste“ strateginio padarinių aplinkai vertinimo protokolo, dėl veiksmų, susijusių su jūrinių teritorijų planavimu. Aplinkos ministerija, Teritorijų planavimo įstatymo nustatyta tvarka vykdydama jūrinių teritorijų planavimo organizatoriaus funkcijas, arba, gavusi iš kito jūrinių teritorijų planavimo organizatoriaus informaciją apie jūrinių teritorijų planavimo dokumento rengimą, informaciją apie rengiamą teritorijų planavimo dokumento projektą pristato tarptautiniuose ar regioniniuose institucijų bendradarbiavimo forumuose, struktūrose Baltijos jūros regione.</p> <p>Aplinkos ministerija, Teritorijų planavimo įstatymo nustatyta tvarka vykdydama planavimo organizatoriaus funkcijas, arba, kai kitas planavimo organizatorius Aplinkos ministerijai pateikia patvirtinto jūrinių teritorijų planavimo dokumento ar jo keitimo, ar</p>	Visiškas

	<p>koregavimo kopijas, per tris mėnesius nuo jūrinių teritorijų planavimo dokumento paskelbimo dienos atsiunčia jas paštu Europos Komisijai ir tarpvalstybinėse konsultacijose dalyvavusioms valstybėms.</p> <p><b>Nutarimas Nr. 1467</b>  <b>VIII SKYRIUS</b>  <b>TARPVALSTYBINĖS KONSULTACIJOS</b></p> <p>32. Kai pradėjus rengti planą ar programą ar atliekant jos vertinimą organizatoriui paaiškėja, kad Lietuvos Respublikoje rengiamo plano ar programos įgyvendinimo pasekmės gali būti reikšmingos kitos Europos Sąjungos valstybės narės ar užsienio valstybės, ne Europos Sąjungos valstybės narės, prisijungusios prie Konvencijos “Dėl poveikio aplinkai vertinimo tarpvalstybiniame kontekste“ strateginio padarinių aplinkai vertinimo protokolo (OL 2008 L 308, p. 35) (toliau – užsienio valstybė), aplinkai, organizatorius pateikia Aplinkos ministerijai informaciją apie rengiamą planą ar programą ir jos įgyvendinimo galimas reikšmingas pasekmes aplinkai. Aplinkos ministerija, išnagrinėjusi organizatoriaus pateiktą informaciją, per 5 darbo dienas nuo jos gavimo dienos nusprendžia, ar inicijuoti tarpvalstybinių konsultacijų procedūras, ir apie sprendimą praneša organizatoriui ir vertinimo subjektams.</p> <p>33. Aplinkos ministerija, nusprendusi inicijuoti tarpvalstybinių konsultacijų procedūras arba, kai kita Europos Sąjungos valstybė narė ar užsienio valstybė, kurioje gali būti reikšmingų pasekmių, pareikalauja, remdamasi organizatoriaus Aplinkos ministerijai pateikta informacija, informuoja Europos Sąjungos valstybę narę ar užsienio valstybę apie rengiamą planą ar programą, galimas plano ar programos įgyvendinimo reikšmingas pasekmes aplinkai, pateikia informaciją apie numatomo priimti sprendimo pobūdį, nurodo laikotarpį, per kurį galima pateikti pranešimą, ar galinti patirti reikšmingas pasekmes aplinkai Europos Sąjungos valstybė narė ar užsienio valstybė pageidauja dalyvauti vertinimo procese.</p> <p>34. Jeigu Europos Sąjungos valstybė narė ar užsienio valstybė, kurioje gali būti reikšmingų pasekmių, neatsako per pranešime nurodytą laikotarpį arba praneša, kad nedalyvaus plano ar programos vertinimo procese, vertinimas atliekamas vadovaujantis nacionalinėmis teisės nuostatomis.</p> <p>35. Gavusi Europos Sąjungos valstybė narė ar užsienio valstybės, kurioje gali būti reikšmingų pasekmių, atsakymą apie jos norą dalyvauti vertinimo procese, Aplinkos ministerija apie tai informuoja organizatorių. Organizatorius pateikia Aplinkos ministerijai informaciją apie rengiamą planą ar programą ir jos vertinimo atrankos ar vertinimo ataskaitos santrauką anglų ir/ar galimas pasekmes patirsiančios šalies nacionaline kalba bei informaciją apie tolesnes vertinimo procedūras. Aplinkos ministerija iš organizatoriaus gautą informaciją pateikia galinčiai patirti reikšmingas pasekmes aplinkai Europos Sąjungos valstybei narei ar užsienio valstybei ir nurodo laikotarpį, per kurį galinti patirti reikšmingas pasekmes aplinkai Europos Sąjungos valstybė narė ar užsienio valstybė gali pateikti savo pasiūlymus. Laikotarpio trukmė turi būti pakankama, kad galinčios patirti reikšmingas pasekmes aplinkai Europos Sąjungos valstybės narės ar užsienio</p>	
--	--	--

	<p>valstybės pateiktus pasiūlymus ar papildomą informaciją būtų galima įtraukti į vertinimo ataskaitą, prieš priimant ir (arba) tvirtinant planą ar programą, jeigu rengiamas teritorijų planavimo dokumentas, kai rengiama koncepcija, – prieš koncepcijos tvirtinimą ar organizatoriaus pritarimą koncepcijai, kai koncepcija nerengiama, – prieš tvirtinant teritorijų planavimo dokumentą.</p> <p>36. Aplinkos ministerija gautus galinčios patirti reikšmingas pasekmes aplinkai Europos Sąjungos valstybės narės ar užsienio valstybės pasiūlymus ar informaciją apie rengiamą planą ar programą ir/ar jos vertinimą perduoda organizatoriui. Organizatorius, dalyvaujant Aplinkos ministerijai, vykdo tarpvalstybines konsultacijas su galinčia patirti reikšmingas pasekmes aplinkai Europos Sąjungos valstybe nare ar užsienio valstybe dėl galimų plano ar programos įgyvendinimo tarpvalstybinių pasekmių aplinkai ir priemonių šioms pasekmėms sumažinti arba pašalinti.</p> <p>37. Kai atliekant vertinimą paaiškėja, kad Lietuvos Respublikoje rengiamo plano ar programos įgyvendinimo pasekmės gali būti reikšmingos užsienio valstybės aplinkai arba, kai užsienio valstybė pareikalauja, tarpvalstybinės konsultacijos atliekamos vadovaujantis Konvencijos „Dėl poveikio aplinkai vertinimo tarpvalstybiniame kontekste“ strateginio padarinių aplinkai vertinimo protokolu (OL 2008 L 308, p. 35).</p>	
<p><i>14 straipsnis</i></p> <p><b>Stebėsena ir ataskaitų teikimas</b></p> <p>1. Valstybės narės Komisijai ir visoms kitoms atitinkamoms valstybėms jūrinių teritorijų planų, įskaitant susijusią turimą aiškinamąją medžiagą apie šios direktyvos įgyvendinimą, ir visų vėlesnių atnaujintų jų redakcijų kopijas atsiunčia per tris mėnesius nuo jų paskelbimo dienos.</p> <p>2. Komisija ne vėliau kaip praėjus vieneriems metams nuo jūrinių teritorijų planų parengimo termino, o po to – kas ketverius metus, Europos Parlamentui ir Tarybai pateikia ataskaitą, kurioje pranešama apie pažangą, padarytą įgyvendinant šią direktyvą.</p>	<p><b>Nutarimo projektas</b></p> <p>10. Dėl kitos Europos Sąjungos valstybės narės ar užsienio valstybės, ne Europos Sąjungos valstybės narės, prisijungusios prie Konvencijos „Dėl poveikio aplinkai vertinimo tarpvalstybiniame kontekste“ strateginio padarinių aplinkai vertinimo protokolo, ratifikuoto 2010 m. lapkričio 12 d. Lietuvos Respublikos įstatymu dėl 1991 m. Konvencijos dėl poveikio aplinkai vertinimo tarpvalstybiniame kontekste pirmojo ir antrojo pakeitimų ir 1991 m. Konvencijos dėl poveikio aplinkai vertinimo tarpvalstybiniame kontekste Strateginio aplinkos vertinimo protokolo ratifikavimo Nr. XI-1113 (toliau – užsienio valstybė) institucijų ir visuomenės informavimo apie teritorijų planavimo dokumento įgyvendinimo galimas reikšmingas pasekmes aplinkai tvarkos susitariama tarpvalstybinių konsultacijų metu, vadovaujantis Aprašu. Ši tvarka turi užtikrinti, kad Europos Sąjungos valstybės narės ar užsienio valstybės, galinčios patirti reikšmingų pasekmių aplinkai, institucijos ir visuomenė būtų informuotos apie galimybes teikti nuomonę dėl numatomo priimti sprendimo, apie priimtą sprendimą ir kur galima išsamiai susipažinti su patvirtintu teritorijų planavimo dokumentu, motyvais, lėmusiais sprendinių alternatyvos pasirinkimą, teritorijų planavimo dokumento įgyvendinimo pasekmių stebėsenos priemonėmis, taip pat informacija, kaip į teritorijų planavimo dokumentą įtraukti aplinkos apsaugos klausimai, kaip atsižvelgti į SPAV ataskaitoje pateiktą informaciją, SPAV subjektų išvadas, visuomenės pasiūlymus ir tarpvalstybinių konsultacijų, jeigu jos vyko, rezultatus.</p> <p>Planuojant jūrines teritorijas (jūrinių teritorijų sąvoka suprantama kaip ji vartojama LR Seimo 2015 m. birželio 11 d. nutarime Nr. XII-1781 „Dėl Lietuvos Respublikos teritorijos bendrojo plano dalies „Jūrinės teritorijos“ patvirtinimo“), vadovaujantis tarptautinių sutarčių nuostatomis ir kitais tarptautinės teisės šaltiniais, siekiama bendradarbiauti su valstybėmis, ne</p>	Visiškas

	<p>Europos Sąjungos narėmis, kurios neprisijungusios prie Konvencijos „Dėl poveikio aplinkai vertinimo tarpvalstybiniame kontekste“ strateginio padarinių aplinkai vertinimo protokolo, dėl veiksmų, susijusių su jūrinių teritorijų planavimu. Aplinkos ministerija, Teritorijų planavimo įstatymo nustatyta tvarka vykdydama jūrinių teritorijų planavimo organizatoriaus funkcijas, arba, gavusi iš kito jūrinių teritorijų planavimo organizatoriaus informaciją apie jūrinių teritorijų planavimo dokumento rengimą, informaciją apie rengiamą teritorijų planavimo dokumento projektą pristato tarptautiniuose ar regioniniuose institucijų bendradarbiavimo forumuose, struktūrose Baltijos jūros regione.</p> <p><b>Aplinkos ministerija, Teritorijų planavimo įstatymo nustatyta tvarka vykdydama planavimo organizatoriaus funkcijas, arba, kai kitas planavimo organizatorius Aplinkos ministerijai pateikia patvirtinto jūrinių teritorijų planavimo dokumento ar jo keitimo, ar koregavimo kopijas, per tris mėnesius nuo jūrinių teritorijų planavimo dokumento paskelbimo dienos atsiunčia jas paštu Europos Komisijai ir tarpvalstybinėse konsultacijose dalyvavusioms valstybėms.</b></p> <p>Aplinkos ministerija 2015-11-03 raštu Nr. (14-1)-D8-8120 „Dėl Lietuvos Respublikos teritorijos bendrojo plano papildymo jūrine dalimi patvirtinimo“ informavo Europos Komisiją apie Lietuvos Respublikos teritorijos bendrojo plano papildymo „Jūrinės teritorijos“ dalimi patvirtinimą LR Seime.</p> <p>Aplinkos ministerija 2015-11-03 raštu Nr. (14-1)-D8-8121 „Dėl Lietuvos Respublikos teritorijos bendrojo plano papildymo jūrine dalimi patvirtinimo“ informavo Latviją ir Švediją apie Lietuvos Respublikos teritorijos bendrojo plano papildymo „Jūrinės teritorijos“ dalimi patvirtinimą LR Seime.</p>	
--	--	--

  
 Aplinkos ministeras  
 Kęstutis Trečiokas  
 2016-02-14

  
 J. J. J.  
 J. J. J.