

**LIETUVOS RESPUBLIKOS VYRIAUSYBĖS KANCELIARIJOS  
EKONOMIKOS PAŽANGOS DEPARTAMENTO  
KAIMO REIKALŲ IR DARNIOS PLĖTROS SKYRIUS**

**PAŽYMA**

**DĖL LIETUVOS RESPUBLIKOS VYRIAUSYBĖS NUTARIMŲ „DĖL ŠIRVINTOS  
VALSTYBINIO KRAŠTOVAIZDŽIO DRAUSTINIO RIBŲ PLANO PATVIRTINIMO“ IR  
„DĖL LIETUVOS RESPUBLIKOS VYRIAUSYBĖS 1997 M. GRUODŽIO 29 D.  
NUTARIMO NR. 1486 „DĖL NAUJŲ DRAUSTINIŲ ĮSTEIGIMO IR DRAUSTINIŲ  
SĄRAŠŲ PATVIRTINIMO“ PAKEITIMO“ PROJEKTŲ  
(NR. 15-0664-01-N; NR. 15-0665-01-N) (TAIS NR. 15-5185 (2); NR. 15-5189(3))**

2015-09-15 Nr. NV- 2969

Vilnius

**Projekto rengėjas:** Aplinkos ministerija

**Projekto tikslas, esmė:** Tikslas – išsaugoti Širvintos upės slėnio kraštovaizdį su raiškiomis erozinėmis formomis, žiobrių nerštavietėmis ir kitomis saugomomis žuvų rūšimis.

Draustinio ribų planu nustatomi šie pakeitimai:

1) iš draustinio išimamos gamtinio požiūriu nevertingos užstatytos teritorijos Liukonių, Lapiškių II, Apeikiškių kaimuose;

2) į draustinį įtraukiami raiškūs eroziniai Širvintos ir jos intakų slėnių šlaitai Pakalniškio, Lapiškių II ir Kultuvėnų kaimų apylinkėse, taip pat Maskoliškių kaimo sentikių kapinės;

3) siekiant ribų aiškumo, vietovėje draustinio riba tapatinama su aiškiais gamtiniais ir antropogeniniais objektais, atliekama ribų techninė korekcija pagal naujausius kartografinius ir miškų kadastro duomenis;

4) draustinyje saugomų objektų sąrašas papildytas naujai identifikuotomis saugomomis rūšimis ir bendrijomis.

Patikslinus ribas, draustinio plotas padidėtų 29 ha.

**Derinimas:** Projektai be pastabų suderinti su Kultūros, Susisiekimo, Ūkio ir Žemės ūkio ministerijomis, į Teisingumo ministerijos pastabas atsižvelgta. Valstybinė teritorijų planavimo ir statybos inspekcija prie Aplinkos ministerijos nustatė, kad draustinio ribų planas atitinka Teritorijų planavimo įstatymo ir kitų teritorijų planavimą reglamentuojančių teisės aktų reikalavimus.

**Dalykinio vertinimo išvada:** Teikiamas projektas iš esmės atitinka Vyriausybės darbo reglamento reikalavimus.

Kaimo reikalų ir darnios plėtros skyriaus patarėja



Gina Gajauskienė



## LIETUVOS RESPUBLIKOS APLINKOS MINISTERIJA

Biudžetinė įstaiga, A. Jakšto g. 4/9, LT-01105 Vilnius,  
tel. (8-5) 266 3661, faks. (8-5) 266 3663, el. p. info@am.lt, http://www.am.lt.  
Duomenys kaupiami ir saugomi Juridinių asmenų registre, kodas 188602370

Lietuvos Respublikos Vyriausybei

2015-08-25

Nr. (18-11-08-6282

**DĖL LIETUVOS RESPUBLIKOS VYRIAUSYBĖS NUTARIMŲ „DĖL ŠIRVINTOS VALSTYBINIO KRAŠTOVAIZDŽIO DRAUSTINIO RIBŲ PLANO PATVIRTINIMO“ IR „DĖL LIETUVOS RESPUBLIKOS VYRIAUSYBĖS 1997 M. GRUODŽIO 29 D. NUTARIMO NR. 1486 „DĖL NAUJŲ DRAUSTINIŲ ĮSTEIGIMO IR DRAUSTINIŲ SĄRAŠŲ PATVIRTINIMO“ PAKEITIMO“ PROJEKTŲ**

Teikiame tvirtinti Lietuvos Respublikos Vyriausybės nutarimų „Dėl Širvintos valstybinio kraštovaizdžio draustinio ribų plano patvirtinimo“ ir „Dėl Lietuvos Respublikos Vyriausybės 1997 m. gruodžio 29 d. nutarimo Nr. 1486 „Dėl naujų draustinių įsteigimo ir draustinių sąrašų patvirtinimo“ pakeitimo“ projektus (toliau – Projektai).

Širvintos valstybinis *geomorfologinis* draustinis (toliau – Draustinis) įsteigtas Lietuvos Respublikos Aukščiausiosios Tarybos 1992 m. rugsėjo 24 d. nutarimu Nr. I – 2913 „Dėl regioninių parkų ir draustinių įsteigimo“, siekiant išsaugoti Širvintos slėnio atkarpą su išvystytais erozinėmis formomis kompleksais. Lietuvos Respublikos Vyriausybės 1997 m. gruodžio 29 d. nutarimu Nr. 1486 „Dėl naujų draustinių įsteigimo ir draustinių sąrašų patvirtinimo“ Draustiniai suteiktas *kraštovaizdžio* draustinio statusas ir papildyti Draustinio tikslai – išsaugoti Širvintos upės slėnio kraštovaizdį su raiškiomis erozinėmis formomis, žiobių nerštavietes, bet nekeičiant jo ribų ir ploto (1043 ha). GIS sistemomis perskaičiuotas ir Saugomų teritorijų valstybės kadastre registruotas draustinio plotas yra 1029,83 ha.

Valstybinės saugomų teritorijų tarnybos prie Aplinkos ministerijos direktoriaus 2012 m. lapkričio 28 d. įsakymu Nr. V-333 pradėtas specialiojo teritorijų planavimo procesas, kurio tikslas – naujai nustatyti arba pakoreguoti esamas valstybinio draustinio ribas, taip pat esant poreikiui ir galimybei, nustatyti jo buferinės apsaugos zonos ribas.

Vadovaujantis Lietuvos Respublikos saugomų teritorijų įstatymu, Lietuvos Respublikos teritorijų planavimo įstatymu ir kitais teritorijų planavimą reglamentuojančiais teisės aktais, parengtas Draustinio ribų planas, kuris su planavimo sąlygas išdavusiomis institucijomis suderintas Teritorijų planavimo įstatymo nustatyta tvarka.

Valstybinė teritorijų planavimo ir statybos inspekcija prie Aplinkos ministerijos patikrino Draustinio ribų planą ir nustatė, kad Draustinio ribų plano, kaip teritorijų planavimo dokumento, sprendiniai ir planavimo procedūros atitinka Teritorijų planavimo įstatymo ir kitų teritorijų planavimą reglamentuojančių teisės aktų reikalavimus. Inspekcija pasiūlė Draustinio ribų planą tvirtinti (2015 m. vasario 12 d. Teritorijų planavimo dokumento patikrinimo aktas Nr. TP5-5).

Draustinio ribų planu nustatomi šie sprendiniai:

1) iš Draustinio išimamos gamtiniu požiūriu nevertingos užstatytos teritorijos Liukonių, Lapiškių II, Apeikiškių kaimuose;

2) į Draustinį įtraukiami raiškūs eroziniai Širvintos ir jos intakų slėnių šlaitai Pakalniškio, Lapiškių II ir Kultuvėnų kaimų apylinkėse, taip pat Maskoliškių kaimo sentikių kapinės;

3) siekiant ribų aiškumo, vietovėje Draustinio riba tapatinama su aiškiais gamtiniais ir antropogeniniais objektais, atliekama ribų techninė korekcija pagal naujausius kartografinius ir miškų kadastro duomenis;

4) Draustinyje saugomų objektų sąrašas papildomas naujai identifikuotomis saugomomis rūšimis ir bendrijomis.

Patikslinus ribas, Draustinio plotas padidėtų 29 ha — nuo 1029,83 ha (patvirtintas – 1043 ha)

2/3

iki 1058,83 ha.

Projektai Lietuvos Respublikos Vyriausybės programai neprieštarauja.

Projektai neperkelia ir neįgyvendina Europos Sąjungos teisės aktų.

Projektų teisinio reguliavimo poveikio vertinamas neatliekamas.

Pagal Lietuvos Respublikos Vyriausybės 1999 m. gegužės 20 d. nutarimą Nr. 617 „Dėl Keitimosi informacija apie standartus, techninius reglamentus ir atitikties įvertinimo procedūras taisyklių patvirtinimo“ Projektų notifikuoti Europos Komisijai nereikia.

Priėmus Projektus, priimti naujų teisės aktų, pripažinti netekusiais galios galiojančių teisės aktų nereikės.

Papildomų lėšų kompensacijoms dėl Draustinio ribų išplėtimo nereikės.

Teikiamu specialiojo teritorijų planavimo dokumentu jokia iki šiol teritorijoje vykdyta veikla nėra uždraudžiama ar apribojama, nekilnojamojo turto savininkų ir kitų suinteresuotų asmenų padėtis nėra bloginama, todėl poveikio valstybės finansams nebus. Pažymėtina ir tai, kad patvirtinus draustinio ribų planą, bus tvirtinamas draustinio tvarkymo planas, kurio sprendimais numatoma daugiau galimybių veiklai plėtoti.

Priėmus Projektus, galimų neigiamų padarinių nenumatoma.

Projektai be pastabų suderinti su Kultūros, Susisiekimo, Ūkio ir Žemės ūkio ministerijomis. Į Teisingumo ministerijos pateiktas pastabas atsižvelgta.

Projektus paskelbus Teisės aktų projektų informacinėje sistemoje visuomenė pastabų nepateikė.

Projektus rengė Valstybinės saugomų teritorijų tarnybos prie Aplinkos ministerijos (direktorius Albertas Stanislovaitis, tel. 272 3284, el. p. albertas.stanislovaitis@vstt.lt) Planavimo ir kadastro skyriaus (vedėja Vitalija Valantiejiene tel. 272 3385, el. p. vitalija.valantiejiene@vstt.lt) vyresnysis planuotojas Vytautas Rukas (tel. 272 1549, el. p. vytautas.rukas@vstt.lt).

#### PRIDEDAMA:

1. Lietuvos Respublikos Vyriausybės nutarimo „Dėl Širvintos valstybinio kraštovaizdžio draustinio ribų plano patvirtinimo“ projektas, 1 lapas.

2. Lietuvos Respublikos Vyriausybės nutarimo „Dėl Lietuvos Respublikos Vyriausybės 1997 m. gruodžio 29 d. nutarimo Nr. 1486 „Dėl naujų draustinių įsteigimo ir draustinių sąrašų patvirtinimo“ pakeitimo“ projektas, 1 lapas.

3. Lietuvos Respublikos Vyriausybės nutarimo „Dėl Lietuvos Respublikos Vyriausybės 1997 m. gruodžio 29 d. nutarimo Nr. 1486 „Dėl naujų draustinių įsteigimo ir draustinių sąrašų patvirtinimo“ pakeitimo“ projekto lyginamasis variantas, 1 lapas.

4. Valstybinės teritorijų planavimo ir statybos inspekcijos prie Aplinkos ministerijos 2015 m. vasario 12 d. Teritorijų planavimo dokumento patikrinimo aktas Nr. TP5-5, 1 lapas.

5. Širvintos valstybinio kraštovaizdžio draustinio ribų planas, 1 lapas.

6. Teisės aktų projektų antikorupcinio vertinimo pažyma, 5 lapai.

7. Lietuvos Respublikos Vyriausybės nutarimų projektų antikorupcinio vertinimo išvada, 1 lapas.

8. Lietuvos Respublikos žemės ūkio ministerijos 2015-06-01 rašto Nr. 2D-2615(12.145) kopija, 1 lapas.


9. Lietuvos Respublikos ūkio ministerijos 2015-06-03 rašto Nr. (25.2-73)-3-2806 kopija, 1 lapas.

10. Lietuvos Respublikos susisiekimo ministerijos 2015-06-15 rašto Nr. 2-2319(112) kopija, 1 lapas.

11. Lietuvos Respublikos kultūros ministerijos 2015-05-22 rašto Nr. S2-1381 kopija, 1 lapas.

12. Lietuvos Respublikos teisingumo ministerijos 2015-07-17 rašto Nr. (1.6.)2T-985 kopija, 2 lapai.

Aplinkos ministras



Kęstutis Trečiokas

LIETUVOS RESPUBLIKOS VYRIAUSYBĖ

NUTARIMAS

DĖL LIETUVOS RESPUBLIKOS VYRIAUSYBĖS 1997 M. GRUODŽIO 29 D. NUTARIMO  
NR. 1486 „DĖL NAUJŲ DRAUSTINIŲ ĮSTEIGIMO IR DRAUSTINIŲ SĄRAŠŲ  
PATVIRTINIMO“ PAKAITIMO

201 m.

Nr.

Vilnius


Lietuvos Respublikos Vyriausybė n u t a r i a :


Pakeisti valstybinių kraštovaizdžio draustinių sąrašą, patvirtintą Lietuvos Respublikos Vyriausybės 1997 m. gruodžio 29 d. nutarimu Nr. 1486 „Dėl naujų draustinių įsteigimo ir draustinių sąrašų patvirtinimo“, ir išdėstyti trisdešimt septintąją pastraipą taip:

„Širvintos	1058,83	Kauno,	Jonavos,	Širvintos upės slėnio kraštovaizdis
		Vilniaus	Širvintų,	su raiškiomis erozinėmis
			Ukmergės r.	formomis, žiobrių nerštavietės,
				saugomos rūšys: auksaspalvis
				kirtiklis ( <i>Sabanejewia baltica</i> ),
				kartuolė ( <i>Rhodeus sericeus</i> ),
				paprastasis kirtiklis ( <i>Cobitis</i>
				<i>taenia</i> ), upinė nėgė ( <i>Lampetra</i>
				<i>fluviatilis</i> ), Europos Bendrijos
				svarbos 3260 upių sraunumų su
				kurklių bendrijomis buveinė“.

Ministras Pirmininkas

Aplinkos ministras

  
Aplinkos ministras  
Rostislav Ariciukas  
1015-08-25

  
Teisės ir personalo  
departamento direktorius  
Egidijus Anulis  
1015-08-20

LIETUVOS RESPUBLIKOS VYRIAUSYBĖ

NUTARIMAS

DĖL LIETUVOS RESPUBLIKOS VYRIAUSYBĖS 1997 M. GRUODŽIO 29 D. NUTARIMO  
NR. 1486 „DĖL NAUJŲ DRAUSTINIŲ ĮSTEIGIMO IR DRAUSTINIŲ SĄRAŠŲ  
PATVIRTINIMO“ PAKEITIMO

201 m.

Nr.

Vilnius

Lietuvos Respublikos Vyriausybė n u t a r i a :

Pakeisti valstybinių kraštovaizdžio draustinių sąrašą, patvirtintą Lietuvos Respublikos Vyriausybės 1997 m. gruodžio 29 d. nutarimu Nr. 1486 „Dėl naujų draustinių įsteigimo ir draustinių sąrašų patvirtinimo“, ir išdėstyti trisdešimt septintąją pastraipą taip:


„Širvintos	<b>1058,83</b>	Kauno,	Jonavos,	Širvintos upės slėnio kraštovaizdis
	<b>4043</b>	Vilniaus	Širvintų,	su raiškiomis erozinėmis
			Ukmergės r.	formomis, žiobrių nerštavietės,
				<b>saugomos rūšys: auksaspalvis</b>
				<b>kirtiklis (<i>Sabanejewia baltica</i>),</b>
				<b>kartuolė (<i>Rhodeus sericeus</i>),</b>
				<b>paprastasis kirtiklis (<i>Cobitis</i></b>
				<b><i>taenia</i>), upinė nėgė (<i>Lampetra</i></b>
				<b><i>fluviatilis</i>), Europos Bendrijos</b>
				<b>svarbos 3260 upių sraunumų su</b>
				<b>kurklių bendrijomis buveinė“.</b>

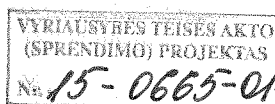
Ministras Pirmininkas

Aplinkos ministras

  
Aplinkos ministras  
Kęstutis Trečiokas

2015-08-25

  
Teisės ir personalo  
departamento direktorius  
Egidijus Anulis  
2015-08-20



Projektas

**LIETUVOS RESPUBLIKOS VYRIAUSYBĖ**

**NUTARIMAS**

**DĖL ŠIRVINTOS VALSTYBINIO KRAŠTOVAIZDŽIO DRAUSTINIO RIBŲ PLANO  
PATVIRTINIMO**

201 m.

Nr.


Vilnius

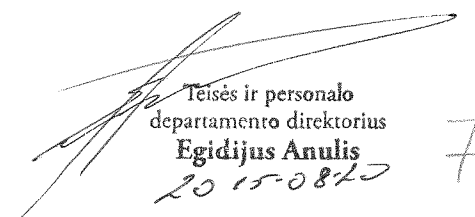
Vadovaudamasi Lietuvos Respublikos saugomų teritorijų įstatymo 23 straipsnio 2 dalimi,  
Lietuvos Respublikos Vyriausybė n u t a r i a :

Patvirtinti Širvintos valstybinio kraštovaizdžio draustinio ribų planą (pridedama).

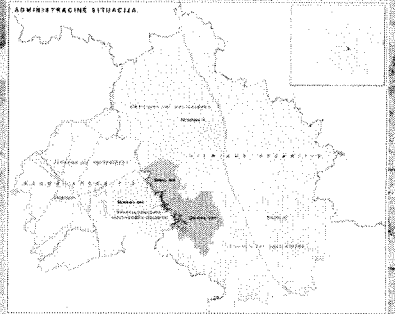
Ministras Pirmininkas

Aplinkos ministras

  
Aplinkos ministras  
Kęstutis Trečiokas  
2015-08-25

  
Teisės ir personalo  
departamento direktorius  
Egidijus Anulis  
2015-08-25 7

**ŠIRVINTOS VALSTYBINIO KRAŠTOVAIZDŽIO DRAUSTINIO RIBŲ PLANAS**  
 KAUNO APSKRITIS, JONAVOS RAJONO SAVIVALDYBĖ  
 VILNIAUS APSKRITIS, ŠIRVINTŲ, UKMERGĖS RAJONŲ SAVIVALDYBĖS



**Detalūsiai žemėlapis**  
 Draustinio teritorijos ribų žemėlapis

- Kiti žymėjimai:**
- Draustinio riba
  - Širvintos upė
  - Jonavos upė
  - Širvintos upės intakas
  - Širvintos upės intakas
  - Širvintos upės intakas
  - Širvintos upės intakas
  - Širvintos upės intakas

Širvintos valstybinio kraštovaizdžio draustinio ribų planas  
 parengtas 2007 m. gegužės mėn.  
 parengė: [Name]  
 patvirtino: [Name]  
 patvirtino: [Name]

Širvintos valstybinio kraštovaizdžio draustinio ribų planas	
Projektavęs: [Name] Patvirtinęs: [Name] Data: [Date]	Projektavęs: [Name] Patvirtinęs: [Name] Data: [Date]

**VALSTYBINĖ TERITORIJŲ PLANAVIMO IR STATYBOS INSPEKCIJA PRIE  
APLINKOS MINISTERIJOS**

**TERITORIJŲ PLANAVIMO DOKUMENTO PATIKRINIMO AKTAS**

2015-02-12      Nr. TP5- 5

Vilnius

Tikrinamasis teritorijų planavimo dokumentas	<b>Širvintos valstybinio kraštovaizdžio draustinio ribų planas.</b> <b>Planavimo lygmuo pagal tvirtinančią instituciją – Vyriausybės lygmens; planavimo lygmuo pagal planuojamos teritorijos dydį – rajono. Planavimo rūšis – specialusis planas.</b>
Planavimo organizatorius	<b>Valstybinė saugomų teritorijų tarnyba prie Aplinkos ministerijos,</b> <b>Antakalnio g. 25, LT-10312 Vilnius</b> <b>tel. (8 5) 272 3284</b>
Teritorijų planavimo dokumento rengėjas ir vadovas	<b>VĮ Valstybės žemės fondas. Kraštotvarkos ir teritorijų planavimo skyrius, Konstitucijos pr. 23 A korpusas, LT-08105, tel. (8 5) 261 8856</b> <b>Projekto vadovas: Rita Palčiauskaitė</b>
Tikrinti pateikti dokumentai	<b>Specialiojo plano sprendiniai (aiškinamasis raštas ir brėžinys) ir planavimo procedūrų dokumentai, 1 byla, 2 egzemplioriai.</b>
Patikrinimo apibendrinimas	<b>Specialiojo plano sprendiniai ir planavimo procedūros iš esmės atitinka Teritorijų planavimo įstatymo ir kitų teritorijų planavimą reglamentuojančių teisės aktų reikalavimus</b>
Patikrinimo išvada	<b>Pritariama teikimui tvirtinti</b>

Šis aktas iki teritorijų planavimo dokumento patvirtinimo gali būti skundžiamas jį išdavusiai teritorijų planavimo valstybinę priežiūrą atliekančiai institucijai arba teismui.

Teritorijų planavimo dokumentą patikrino

Teritorijų planavimo valstybinės  
priežiūros skyriaus vyr. specialistas



Valdas Noreika



**TEISĖS AKTŲ PROJEKTŲ ANTIKORUPCINIO VERTINIMO IŠVADA**

**Lietuvos Respublikos Vyriausybės nutarimų „Dėl Širvintos valstybinio kraštovaizdžio draustinio ribų plano patvirtinimo“ ir „Dėl Lietuvos Respublikos Vyriausybės 1997 m. gruodžio 29 d. nutarimo Nr. 1486 „Dėl naujų draustinių įsteigimo ir draustinių sąrašų patvirtinimo“ pakeitimo“ projektų antikorupcinio vertinimo išvada**


Lietuvos Respublikos Vyriausybės nutarimų „Dėl Širvintos valstybinio kraštovaizdžio ribų plano patvirtinimo“ ir „Dėl Lietuvos Respublikos Vyriausybės 1997 m. gruodžio 29 d. nutarimo Nr. 1486 „Dėl naujų draustinių įsteigimo ir draustinių sąrašų patvirtinimo“ pakeitimo“ projektų tikslas – pakeisti Širvintos valstybinio kraštovaizdžio draustinio (toliau – Draustinis) ribas.

Veiklą Draustinyje reglamentuoja, jo apsaugos ir tvarkymo režimą nustato Lietuvos Respublikos aplinkos apsaugos įstatymas, Lietuvos Respublikos saugomų teritorijų įstatymas, Lietuvos Respublikos miškų įstatymas, Lietuvos Respublikos planuojamos ūkinės veiklos poveikio aplinkai vertinimo įstatymas, Specialiosios žemės ir miško naudojimo sąlygos, patvirtintos Lietuvos Respublikos Vyriausybės 1992 m. gegužės 12 d. nutarimu Nr. 343 „Dėl specialiųjų žemės ir miško naudojimo sąlygų patvirtinimo“, Gamtinių ir kompleksinių draustinių nuostatai, patvirtinti Lietuvos Respublikos Vyriausybės 2008 m. balandžio 2 d. nutarimu Nr. 318 „Dėl gamtinių ir kompleksinių draustinių nuostatų patvirtinimo“, kiti įstatymai bei teisės aktai.

Pakeitus Draustinio ribas, žemės savininkams, valdytojams, naudotojams veiklos apribojimai, susiję su papildomų išlaidų ir negautų pajamų atsiradimu, nebus nustatomi. Poveikis valstybės finansams nenumatomas.

Atlikus teisės aktų projektų antikorupcinį vertinimą, buvo įvertinta, ar nustatomas teisinis reguliavimas nesudarys sąlygų pasireikšti korupcijai, taip pat pasielgti nesąžiningai, neteisingai, neskaidriai, neobjektyviai. Atsižvelgus į pateikiamą Teisės aktų ir jų projektų antikorupcinio vertinimo pažymą, nenustatyta teisės akto nuostatų ar reguliavimo trūkumų, kurie sudarytų sąlygas pasireikšti korupcijai.

Teisės ir personalo skyriaus vedėja



(parašas)

Žydrė Stirbienė

## TEISĖS AKTŲ PROJEKTŲ ANTIKORUPCINIO VERTINIMO PAŽYMA

Teisės akto projekto pavadinimas: Lietuvos Respublikos Vyriausybės nutarimo „Dėl Širvintos valstybinio kraštovaizdžio draustinio ribų plano patvirtinimo“ projektas.

Teisės akto projekto tiesioginis rengėjas: Valstybinės saugomų teritorijų tarnybos prie Aplinkos ministerijos Planavimo ir kadastro skyriaus vyresnysis planuotojas Vytautas Rukas.

Antikorupcinio požiūriu rizikingos teisės akto projekto nuostatos (*nurodyti kriterijaus numerį, kurį taikant nustatytai korupcijos rizikai šalinti ar valdyti teisės akto projekte nenumatyta priemonių*)<sup>1</sup>: nenustatytos.

Antikorupcinio požiūriu rizikingos teisės akto projekto nuostatos, nustatytos atliekant antikorupcinį vertinimą po tarpinstitucinio derinimo (*nurodyti kriterijaus numerį, kurį taikant nustatytai korupcijos rizikai šalinti ar valdyti teisės akto projekte nenumatyta priemonių*)<sup>2</sup>: nenustatytos.

Eil. Nr.	Kriterijus	Pagrindimas (nurodomos konkrečios teisės akto projekto ar kitų teisės aktų nuostatos, pagrindžiančios teigiamą atsakymą, arba pateikiamos antikorupcinį teisės akto projekto vertinimą atliekančio specialisto pastabos ir pasiūlymai dėl korupcijos rizikos mažinimo)	Teisės akto projekto pakeitimas, mažinantis korupcijos riziką, arba teisės akto projekto tiesioginio rengėjo argumentai, kodėl neatsižvelgta į pastabą	Išvada dėl teisės akto projekto pakeitimų arba argumentų, kodėl neatsižvelgta į pastabą
		<i>pildo teisės akto projekto vertintojas</i>	<i>pildo teisės akto projekto tiesioginis rengėjas</i>	<i>pildo teisės akto projekto vertintojas</i>
1.	Teisės akto projektas nesudaro išskirtinių ar nevienodų sąlygų subjektams, su kuriais susijęs teisės akto įgyvendinimas	Visi į valstybinį draustinį patenkantys žemės savininkai ar naudotojai turėjo vienodas sąlygas dalyvauti teritorijų planavimo procese. Valstybinę teritorijų		<input checked="" type="checkbox"/> tenkina <input type="checkbox"/> netenkina

<sup>1</sup>Jeigu tas pats kriterijus taikomas kelioms teisės akto projekto nuostatom, nurodyti ir konkrečias teisės akto projekto nuostatas, dėl kurių galima korupcijos rizika nepašalinta ar kuriai valdyti teisės akto projekte nenumatyta priemonių.

<sup>2</sup> Tas pat.

11

Eil. Nr.	Kriterijus	Pagrindimas (nurodomos konkrečios teisės akto projekto ar kitų teisės aktų nuostatos, pagrindžiančios teigiamą atsakymą, arba pateikiamos antikorupcinį teisės akto projekto vertinimą atliekančio specialisto pastabos ir pasiūlymai dėl korupcijos rizikos mažinimo)	Teisės akto projekto pakeitimas, mažinantis korupcijos riziką, arba teisės akto projekto tiesioginio rengėjo argumentai, kodėl neatsižvelgta į pastabą	Išvada dėl teisės akto projekto pakeitimų arba argumentų, kodėl neatsižvelgta į pastabą
		planavimo priežiūrą atliekanti institucija procedūrinių pažeidimų nenustatė.		
2.	Teisės akto projekte nėra spragų ar nuostatų, leisiančių dviprasmiškai aiškinti ir taikyti teisės aktą	Nereglamentuota		<input type="checkbox"/> tenkina <input type="checkbox"/> netenkina
3.	Teisės akto projekte nustatyta, kad sprendimą dėl teisių suteikimo, apribojimų nustatymo, sankcijų taikymo ir panašiai priimančias subjektas atskirtas nuo šių sprendimų teisėtumą ir įgyvendinimą kontroliuojančio (prižiūrinčio) subjekto	Nereglamentuota		<input type="checkbox"/> tenkina <input type="checkbox"/> netenkina
4.	Teisės akto projekte nustatyti subjekto įgaliojimai (teisės) atitinka subjekto atliekamas funkcijas (pareigas)	Nereglamentuota		<input type="checkbox"/> tenkina <input type="checkbox"/> netenkina
5.	Teisės akto projekte nustatytas baigtinis sprendimo priėmimo kriterijų (atvejų) sąrašas	Nereglamentuota		<input type="checkbox"/> tenkina <input type="checkbox"/> netenkina
6.	Teisės akto projekte nustatytas baigtinis sąrašas motyvuotų atvejų, kai priimant sprendimus taikomos išimtys	Nereglamentuota		<input type="checkbox"/> tenkina <input type="checkbox"/> netenkina
7.	Teisės akto projekte nustatyta sprendimų priėmimo, įforminimo tvarka ir priimtų sprendimų viešinimas	Nereglamentuota		<input type="checkbox"/> tenkina <input type="checkbox"/> netenkina
8.	Teisės akto projekte nustatyta	Nereglamentuota		<input type="checkbox"/> tenkina

12

Eil. Nr.	Kriterijus	Pagrindimas (nurodomos konkrečios teisės akto projekto ar kitų teisės aktų nuostatos, pagrindžiančios teigiamą atsakymą, arba pateikiamos antikorupcinį teisės akto projekto vertinimą atliekančio specialisto pastabos ir pasiūlymai dėl korupcijos rizikos mažinimo)	Teisės akto projekto pakeitimas, mažinantis korupcijos riziką, arba teisės akto projekto tiesioginio rengėjo argumentai, kodėl neatsižvelgta į pastabą	Išvada dėl teisės akto projekto pakeitimų arba argumentų, kodėl neatsižvelgta į pastabą
	sprendimų dėl mažareikšmiškumo priėmimo tvarka			<input type="checkbox"/> netenkina
9.	Jeigu pagal numatomą reguliavimą sprendimus priima kolegialus subjektas, teisės akto projekte nustatyta kolegialaus sprendimus priimančio subjekto: 9.1. konkretus narių skaičius, užtikrinantis kolegialaus sprendimus priimančio subjekto veiklos objektyvumą; 9.2. jeigu narius skiria keli subjektai, proporcinga kiekvieno subjekto skiriamų narių dalis, užtikrinanti tinkamą atstovavimą valstybės interesams ir kolegialaus sprendimus priimančio subjekto veiklos objektyvumą ir skaidrumą; 9.3. narių skyrimo mechanizmas; 9.4. narių rotacija ir kadencijų skaičius ir trukmė; 9.5. veiklos pobūdis laiko atžvilgiu; 9.6. individuali narių atsakomybė	Nereglamentuota		<input type="checkbox"/> tenkina <input type="checkbox"/> netenkina
10.	Teisės akto projekto nuostatomis įgyvendinti numatytos administracinės procedūros yra būtinos, nustatyta išsami jų taikymo tvarka	Nereglamentuota		<input type="checkbox"/> tenkina <input type="checkbox"/> netenkina

Eil. Nr.	Kriterijus	Pagrindimas (nurodomos konkrečios teisės akto projekto ar kitų teisės aktų nuostatos, pagrindžiančios teigiamą atsakymą, arba pateikiamos antikorupcinį teisės akto projekto vertinimą atliekančio specialisto pastabos ir pasiūlymai dėl korupcijos rizikos mažinimo)	Teisės akto projekto pakeitimas, mažinantis korupcijos riziką, arba teisės akto projekto tiesioginio rengėjo argumentai, kodėl neatsižvelgta į pastabą	Išvada dėl teisės akto projekto pakeitimų arba argumentų, kodėl neatsižvelgta į pastabą
11.	Teisės akto projekte nustatytas baigtinis sąrašas motyvuotų atvejų, kai administracinė procedūra netaikoma	Nereglamentuota		<input type="checkbox"/> tenkina <input type="checkbox"/> netenkina
12.	Teisės akto projektas nustato jo nuostatoms įgyvendinti numatytų administracinių procedūrų ir sprendimo priėmimo konkrečius terminus	Nereglamentuota		<input type="checkbox"/> tenkina <input type="checkbox"/> netenkina
13.	Teisės akto projektas nustato motyvuotas terminų sustabdymo ir pratęsimo galimybes	Nereglamentuota		<input type="checkbox"/> tenkina <input type="checkbox"/> netenkina
14.	Teisės akto projektas nustato administracinių procedūrų viešinimo tvarką	Nereglamentuota		<input type="checkbox"/> tenkina <input type="checkbox"/> netenkina
15.	Teisės akto projektas nustato kontrolės (priežiūros) procedūrą ir aiškius jos atlikimo kriterijus (atvejus, dažnį, fiksavimą, kontrolės rezultatų viešinimą ir panašiai)	Nereglamentuota		<input type="checkbox"/> tenkina <input type="checkbox"/> netenkina
16.	Teisės akto projekte nustatytos kontrolės (priežiūros) skaidrumo ir objektyvumo užtikrinimo priemonės <sup>3</sup>	Nereglamentuota		<input type="checkbox"/> tenkina <input type="checkbox"/> netenkina

<sup>3</sup>Pavyzdžiui, aiškiai ir išsamiai išdėstytos kontroliuojančio subjekto teisės ir pareigos, nustatyta standartizuota kontrolės atlikimo procedūra, reikalavimas fiksuoti atskirus kontrolės procedūros etapus ir jų rezultatus, atsakingų specialistų rotacija, užkirstas kelias kontroliuojančio ir kontroliuojamo subjektų tiesioginiam kontaktui be liudininkų ir panašiai.

Eil. Nr.	Kriterijus	Pagrindimas (nurodomos konkrečios teisės akto projekto ar kitų teisės aktų nuostatos, pagrindžiančios teigiamą atsakymą, arba pateikiamos antikorupcinį teisės akto projekto vertinimą atliekančio specialisto pastabos ir pasiūlymai dėl korupcijos rizikos mažinimo)	Teisės akto projekto pakeitimas, mažinantis korupcijos riziką, arba teisės akto projekto tiesioginio rengėjo argumentai, kodėl neatsižvelgta į pastabą	Išvada dėl teisės akto projekto pakeitimų arba argumentų, kodėl neatsižvelgta į pastabą
17.	Teisės akto projekte nustatyta subjektų, su kuriais susijęs teisės akto projekto nuostatų įgyvendinimas, atsakomybės rūšis (tarnybinė, administracinė, baudžiamoji ir panašiai)	Nereglamentuota		<input type="checkbox"/> tenkina <input type="checkbox"/> netenkina
18.	Teisės aktų projekte numatytas baigtinis sąrašas kriterijų, pagal kuriuos skiriama nuobauda (sankcija) už teisės akto projekte nustatytų nurodymų nevykdymą, ir nustatyta aiški jos skyrimo procedūra	Nereglamentuota		<input type="checkbox"/> tenkina <input type="checkbox"/> netenkina
19.	Kiti svarbūs kriterijai	Nėra		<input type="checkbox"/> tenkina <input type="checkbox"/> netenkina

Teisės akto projekto  
tiesioginis rengėjas:

Planavimo ir kadastro skyriaus vyresnysis  
planuotojas

Vytautas Rukas

(pareigos)

(vardas ir pavardė)

2015-03-30

(parašas)

(data)

Teisės akto projekto  
vertintojas:

Teisės ir personalo skyriaus vedėja  
Žydrė Stirbienė

(pareigos)

(vardas ir pavardė)

2015-04-20

(parašas)

(data)

Valstybinės saugomų teritorijų  
tarnybos prie Aplinkos  
ministerijos direktorius  
Albertas Stanislovas

Planavimo ir kadastro skyriaus  
vedėja  
Vitalija Valantienė

2015-04-16

Direktorius pavaduotoja  
Rūta Baškytė

2015-04-22

Teisėkūros skyriaus  
vedėja  
J. Sabaliūnė

2015-04-14

15



## LIETUVOS RESPUBLIKOS TEISINGUMO MINISTERIJA

Biudžetinė įstaiga, Gedimino pr. 30, LT-01104 Vilnius,  
tel. (8 5) 266 2984, faks. (8 5) 262 5940, el. p. rastine@tm.lt,  
atsisk. sąskaita LT267044060000269484 AB SEB bankas, banko kodas 70440.  
Duomenys kaupiami ir saugomi Juridinių asmenų registre, kodas 188604955

Lietuvos Respublikos aplinkos ministerijai

2015-07-07 Nr. (1.6.) LT-985  
Į 2015-07-02 Nr. (23-1)-D8-5011

### DĖL LIETUVOS RESPUBLIKOS VYRIAUSYBĖS NUTARIMO „DĖL ŠIRVINTOS VALSTYBINIO KRAŠTOVAIZDŽIO DRAUSTINIO RIBŲ PLANO PATVIRTINIMO“ PROJEKTO IR LIETUVOS RESPUBLIKOS VYRIAUSYBĖS NUTARIMO „DĖL LIETUVOS RESPUBLIKOS VYRIAUSYBĖS 1997 M. GRUODŽIO 29 D. NUTARIMO NR. 1486 „DĖL NAUJŲ DRAUSTINIŲ ĮSTEIGIMO IR DRAUSTINIŲ SĄRAŠŲ PATVIRTINIMO“ PAKEITIMO“ PROJEKTO

Lietuvos Respublikos teisingumo ministerija, pagal kompetenciją išnagrinėjusi pateiktus derinti Lietuvos Respublikos Vyriausybės nutarimo „Dėl Širvintos valstybinio kraštovaizdžio draustinio ribų plano patvirtinimo“ projektą ir Lietuvos Respublikos Vyriausybės nutarimo „Dėl Lietuvos Respublikos Vyriausybės 1997 m. gruodžio 29 d. nutarimo Nr. 1486 „Dėl naujų draustinių įsteigimo ir draustinių sąrašų patvirtinimo“ pakeitimo“ projektą (toliau – projektas, o nurodant abu, – projektai), neturėdama pastabų dėl projektų teisinio reguliavimo tikslo, teikia pastabas ir pasiūlymus dėl projektų teisinio reguliavimo priemonių, galimų teisinio reguliavimo pasekmių ir teisės technikos.


Pastebėtina, kad priėmus Lietuvos Respublikos Vyriausybės nutarimą „Dėl Širvintos valstybinio kraštovaizdžio draustinio ribų plano patvirtinimo“ praplis Širvintos valstybinio kraštovaizdžio draustinio ribos, t. y., saugomos teritorijos statusas bus nustatomas papildomam žemės plotui. Atsižvelgiant į Lietuvos Respublikos saugomų teritorijų įstatymo 32 straipsnio 4 dalies nuostatas, jog žemės savininkams bei valdytojams, kurių žemės valdose steigiama nauja saugoma teritorija, keičiamas esamos saugomos teritorijos statusas arba nustatyti veiklos apribojimai realiai sumažina gaunamą naudą arba uždraudžia anksčiau vykdytą veiklą, gali būti išmokamos kompensacijos, siūlytina projektų teikimo dokumentuose pateikti duomenis dėl galimo minėtų kompensacijų poreikio priėmus Lietuvos Respublikos Vyriausybės nutarimą „Dėl Širvintos valstybinio kraštovaizdžio draustinio ribų plano patvirtinimo“.



Siūlytina papildyti projektų teikimo dokumentus, nurodant Širvintos valstybiniame kraštovaizdžio draustinyje saugomų objektų sąrašo papildymo priežastis bei šiais pakeitimais numatomas pasekmes.

Kartu pastebėtina, jog Lietuvos Respublikos Vyriausybės 1997 m. gruodžio 29 d. nutarimu Nr. 1486 „Dėl naujų draustinių įsteigimo ir draustinių sąrašų patvirtinimo“ patvirtintuose valstybinių draustinių sąrašuose skirtingai pateikiami draustiniuose saugomi objektai, t. y., vienuose valstybiniuose draustiniuose nurodomas saugomo objekto priskirtinumas tam tikrai rūšiai (pvz., Bugiedos valstybiniame botaniniame-zoologiniame draustinyje saugomi objektai vardijami kaip saugomos rūšys), kituose valstybiniuose draustiniuose tiesiog nurodomi saugomi objektai (pvz., Merkio valstybiniame ichtiologiniame draustinyje). Šiame kontekste siūlytina įvertinti, ar projekte nebūtų tikslinga nurodyti, kokios rūšies saugomais objektais papildomi Širvintos valstybiniame kraštovaizdžio draustinyje saugomi objektai.

Teisingumo ministras



Juozas Bernatoniš



**LIETUVOS RESPUBLIKOS VYRIAUSYBĖS KANCELIARIJOS  
TEISĖS DEPARTAMENTAS**

**IŠVADA**

**DĖL LIETUVOS RESPUBLIKOS VYRIAUSYBĖS NUTARIMO „DĖL LIETUVOS  
RESPUBLIKOS VYRIAUSYBĖS 1997 M. GRUODŽIO 29 D. NUTARIMO NR. 1486 „DĖL  
NAUJŲ DRAUSTINIŲ ĮSTEIGIMO IR DRAUSTINIŲ SĄRAŠŲ PATVIRTINIMO“  
PAKEITIMO“ PROJEKTO, „DĖL ŠIRVINTOS VALSTYBINIO KRAŠTOVAIZDŽIO  
DRAUSTINIO RIBŲ PLANO PATVIRTINIMO“ PROJEKTO  
(NR. 15-0664-01-N; TAIS NR. 15-5185(2)) (NR. 15-0665-01-N; TAIS NR. 15-5189(3))**

2015-09-07 Nr. NV- 2875

Vilnius

Įvertinę projektų atitiktį įstatymams, Vyriausybės nutarimams bei teisės technikos reikalavimams, pastabų ir pasiūlymų neturime, tačiau atkreipiame dėmesį, kad Lietuvos Respublikos Seimo kanceliarijos teisės aktų informacinėje sistemoje Nr. 15-5189(3) paskelbtas nutarimo projektas pdf formatu, susijęs su Šventosios, o ne Širvintų valstybinio kraštovaizdžio draustinio ribų plano patvirtinimu.

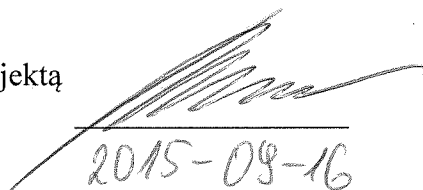
Teisės taikymo skyriaus vedėjas



Dainius Petravičius

6

Siūlau įtraukti į Vyriausybės posėdžio (pasitarimo) darbotvarkės projektą

  
2015-08-16

**Dėl Širvintos valstybinio kraštovaizdžio draustinio ribų plano patvirtinimo (Nr. 15-0665-01-N) (15-5189(3)) ir Dėl Vyriausybės 1997 m. gruodžio 29 d. nutarimo Nr. 1486 „Dėl naujų draustinių įsteigimo ir draustinių sąrašų patvirtinimo“ pakeitimo (Nr. 15-0664-01-N) (15-5185(2))**

**Pranešėjas:** aplinkos ministras K. Trečiokas

**Dalyvauja:** Valstybės saugomų teritorijų tarnybos prie Aplinkos ministerijos Planavimo ir kadastro skyriaus vyresnysis planuotojas Vytautas Rukas

**Klausimo kuratorius:** V.Pavardė, parašas

Posėdžių rengimo skyriaus  
patarėja

G. Dovydenienė

2015-03-07

<p>Apsvarstyta ministerijų atstovų pasitarime</p> <p><u>2015-09-15</u> (data)</p>	<p>Ministerijų atstovų pasitarimo protokolo išrašas</p> <p><i>Siūlyti svarstyti Vyriausybės posėdžio A dalyje.</i></p> <p><i>(2015-09-15 R. Petruševičius)</i></p>
<p>Informacija apie projekto svarstymą Vyriausybės pasitarime ar/ir Vyriausybės posėdyje</p>	<p>Papildoma informacija</p>

4A