

**LIETUVOS RESPUBLIKOS VYRIAUSYBĖS KANCELIARIJA
EKONOMIKOS PAŽANGOS DEPARTAMENTO
KAIMO REIKALŲ IR DARNIOS PLĖTROS SKYRIUS**

PAŽYMA

**DĖL LIETUVOS RESPUBLIKOS VYRIAUSYBĖS NUTARIMŲ
„DĖL BARTUVOS, DUBYSOS, JŪROS, MINIJOS, ŠVENTOSIOS, VEIVIRŽO IR ŽEIMENOS
VALSTYBINIŲ ICHTIOLOGINIŲ DRAUSTINIŲ RIBŲ PLANŲ PATVIRTINIMO“ IR
„DĖL LIETUVOS RESPUBLIKOS VYRIAUSYBĖS 1997 M. GRUODŽIO 29 D. NUTARIMO
NR. 1486 „DĖL NAUJŲ DRAUSTINIŲ ĮSTEIGIMO IR DRAUSTINIŲ SĄRAŠŲ
PATVIRTINIMO“ PAKEITIMO“ PROJEKTŲ
TAP NR. 16-1694(2); TAP NR. 16-1695(2); TAIS NR. 16-6563(4); TAIS NR. 16-9582(3)**

2016-11-16 Nr. NV-3567

Vilnius

Projektų rengėja: Aplinkos ministerija.

Projektų tikslas, esmė. Teikiamais Nutarimų projektais siūloma:

1. Patikslinti šių valstybinių ichtiologinių draustinių ribas:

- *Bartuvos*. Atlikus pakeitimus, draustinio *plotas sumažėtų* 159,21 ha – nuo 458 ha iki 298,79 ha. Siūloma išbraukti teritorijas centrinėje draustinio dalyje, tarp Apuolės ir Knežės kaimų bei gamtiniu požiūriu nevertingas, reikšmingų sąsajų su minėto draustinio apsaugos tikslais neturinčias dirbamų laukų teritorijas, užstatytas teritorijas Skuodo mieste ir Narvydžių kaime.
- *Dubysos*. Patikslinus ribas, Dubysos ichtiologinio draustinio *plotas sumažėtų* 67,03 ha – nuo 421,47 ha iki 354,44 ha. Siūloma išbraukti užstatytas Padubysio ir Partikų kaimų teritorijas, Ariogalos miesto teritorijoje nustatyti 10 m ribą nuo vandens telkinio kranto linijos.
- *Jūros*. Draustinio *plotas padidėtų* 299,02 ha – nuo 1513,59 ha iki 1812,61 ha. Draustinio ribas siūloma koreguoti: prijungiant Europos ekologinio tinklo „Natura 2000“ buveinių apsaugai svarbias teritorijas, biologinės įvairovės tyrimų metu nustatytas Europos bendrijos svarbos natūralias buveines, miško masyvus ir kvartalus, jei gamtinių tyrimų metu juose buvo rasta Europos bendrijos svarbos natūrali buveinė, užliejamas pievas; išbraukiant užstatytas Gaurės miestelio, Baltrušaičių ir Mociškių kaimų teritorijas.
- *Minijos*. Patikslinus ribas, draustinio *plotas sumažėtų* 784,08 ha – nuo 2805 ha iki 2020,92 ha. Siūloma koreguoti: išbraukti Kartenos miestelio, Gargždų ir Priekulės miestų teritorijas; prijungti Europos ekologinio tinklo „Natura 2000“ buveinių apsaugai svarbią teritoriją – Stalgėnų pievas.
- *Šventosios*. Patikslinus ribas, draustinio *plotas sumažėtų* 90,96 ha – nuo 1152,91 ha iki 1061,95 ha. Siūloma išbraukti iš draustinio teritorijas ties Kavarsku, Vidiškėm, Vepriais, Upninkais ir Ukmergės miestu.
- *Veiviržo*. Patikslinus ribas, draustinio *plotas sumažėtų* 243,24 ha – nuo 1953,35 ha iki 1710,11 ha. Siūloma išbraukti užstatytas Veiviržėnų miestelio, Pėžaičių, Vilkyčių, Šalpėnų, Aisėnų, Šiūparių, Mataičių, Tickinų, Baltrušaičių, Mociškių kaimų teritorijas.
- *Žeimenos*. Patikslinus ribas, draustinio *plotas sumažėtų* 508,85 ha – nuo 1438,1 ha iki 929,25 ha. Siūloma išbraukti iš draustinio Lakajos upę nuo Lakajos ežero iki žiočių ir Peršokšnos upę nuo Peršokšnų ežero iki žiočių bei Švenčionėlių ir Pabradės miestų teritorijas.

2. Papildyti valstybiniuose ichtiologiniuose draustiniuose saugomų objektų sąrašą (Europos Bendrijos svarbos natūraliomis buveinėmis, Europos Bendrijos svarbos rūšimis ir kitomis saugomomis rūšimis).

Nutarimų projektais nėra steigiami nauji draustiniai, o tik patikslinamos jau esamų ichtiologinių draustinių ribos. Patikslinus ribas, šešių ichtiologinių draustinių plotas sumažėtų, tik Jūros ichtiologinio draustinio plotas padidėtų. Koreguojant Jūros ichtiologinio draustinio ribas buvo atsižvelgta į tai, kad į esamą draustinį patenka ar iš dalies patenka vietovės, atitinkančios buveinių

apsaugai svarbių teritorijų atrankos kriterijus, patvirtintus aplinkos ministro 2001 m. balandžio 20 d. įsakymu Nr. 219 „Dėl gamtinių buveinių apsaugai svarbių teritorijų kriterijų patvirtinimo“.

Pritarus siūlomiems pakeitimams, išmokoms už prie draustinių prijungiamuose sklypuose esančius privačius miškus ir žemės ūkio naudmenas iš Europos žemės ūkio fondo kaimo plėtrai 2016-2020 m. laikotarpiu kasmet gali prireikti išmokėti iki 6739,9 eurų (942,9 eurų už Minijos ichtiologiniame draustinyje esančias žemės ūkio naudmenas ir 4820,52 eurų už Jūros ichtiologiniame draustinyje esančias žemės ūkio naudmenas bei 976,48 eurų už privačius miškus).

Derinimas. Nutarimų projektai patikslinti atsižvelgiant į 2016 m. lapkričio 8 d. ministerijų atstovų (viceministrų, ministerijų kanclerių) pasitarime išsakytas pastabas. Patikslintas Nutarimų projektų teikimas, pakoreguotas Lietuvos Respublikos Vyriausybės nutarimo „Dėl Bartuvos, Dubysos, Jūros, Minijos, Šventosios, Veiviržo ir Žeimenos valstybinių ichtiologinių draustinių ribų planų patvirtinimo“ projektas, teikiama Vyriausybei tvirtinti tik draustinių ribų planus. Bartuvos, Jūros, Minijos ir Veiviržo ichtiologinių draustinių nuostatai tvirtinti neteikiami.

Projektai *be pastabų suderinti* su Ūkio, Susisiekimo, Kultūros ir Finansų ministerijomis. Žemės ūkio ministerija pagal kompetenciją *pastabų ir pasiūlymų projektams neturi*.

Į Teisingumo ministerijos pastabas *atsižvelgta*.

Dalykinio vertinimo išvada. Teikiami Nutarimų projektai iš esmės atitinka Vyriausybės darbo reglamento reikalavimus.

Kaimo reikalų ir darnios plėtros skyriaus patarėja

G. Gajauskienė

Gina Gajauskienė, tel. 870663765, el. p. gina.gajauskiene@lr.lt



LIETUVOS RESPUBLIKOS APLINKOS MINISTERIJA

Biudžetinė įstaiga, Antakalnio g. 25, LT-10312 Vilnius,
tel. (8-5) 266 3661, faks. (8-5) 266 3663, el. p. info@am.lt, http://www.am.lt.
Duomenys kaupiami ir saugomi Juridinių asmenų registre, kodas 188602370

Lietuvos Respublikos Vyriausybei

2016-11-11

Nr. (23-1)-28-8478

DĖL LIETUVOS RESPUBLIKOS VYRIAUSYBĖS NUTARIMŲ „DĖL BARTUVOS, DUBYSOS, JŪROS, MINIJOS, ŠVENTOSIOS, VEIVIRŽO IR ŽEIMENOS VALSTYBINIŲ ICHTIOLOGINIŲ DRAUSTINIŲ RIBŲ PLANŲ PATVIRTINIMO“ IR „DĖL LIETUVOS RESPUBLIKOS VYRIAUSYBĖS 1997 M. GRUODŽIO 29 D. NUTARIMO NR. 1486 „DĖL NAUJŲ DRAUSTINIŲ ĮSTEIGIMO IR DRAUSTINIŲ SĄRAŠŲ PATVIRTINIMO“ PAKAITIMO“ PROJEKTŲ

Atsižvelgdami į Lietuvos Respublikos ministerijų atstovų (viceministrų, ministerijų kanclerių) pasitarime 2016-11-08 išsakytas pastabas ir įvertinę pateiktas LR Vyriausybės kanceliarijos Teisės departamento pastabas (2016-10-27 išvada Nr. NV-3373) teikiame tvirtinti pakoreguotą Lietuvos Respublikos Vyriausybės nutarimo „Dėl Bartuvos, Dubysos, Jūros, Minijos, Šventosios, Veiviržo ir Žeimenos valstybinių ichtiologinių draustinių ribų planų patvirtinimo“ projektą ir Lietuvos Respublikos Vyriausybės nutarimo „Dėl Lietuvos Respublikos Vyriausybės 1997 m. gruodžio 29 d. nutarimo Nr. 1486 „Dėl naujų draustinių įsteigimo ir draustinių sąrašų patvirtinimo“ pakeitimo“ projektą.

Projektai be pastabų suderinti su Ūkio, Susisiekimo, Kultūros ir Finansų ministerijomis. Žemės ūkio ministerija pagal kompetenciją pastabų ir pasiūlymų projektams neturi. Į Teisingumo ministerijos pastabas atsižvelgta.

Į Vyriausybės kanceliarijos Teisės departamento 2 pastabą atsižvelgėme. Lietuvos Respublikos Vyriausybės nutarimo „Dėl Bartuvos, Dubysos, Jūros, Minijos, Šventosios, Veiviržo ir Žeimenos valstybinių ichtiologinių draustinių ribų planų patvirtinimo“ projektą pakoregavome, teikiame Vyriausybei tvirtinti tik draustinių ribų planus. Bartuvos, Jūros, Minijos ir Veiviržo ichtiologinių draustinių nuostatų tvirtinti neteikiame.

Atsižvelgdami į Teisės departamento 1 ir 3 pastabas teikiame paaiškinimus lydraštyje.

Dėl Vyriausybės kanceliarijos Teisės departamento 1 pastabos paaiškiname, kad nėra steigiami nauji draustiniai, o tik patikslinamos jau esamų ichtiologinių draustinių ribos. Patikslinus ribas, šešių ichtiologinių draustinių plotas sumažėja, tame tarpe ir Minijos ichtiologinio draustinio (plotas sumažėja 784,08 ha). Tik Jūros ichtiologinio draustinio plotas patikslinus ribas padidėjo.

Koreguojant Jūros ichtiologinio draustinio ribas buvo atsižvelgta į tai, kad į esamą draustinį patenka ar iš dalies patenka vietovės, atitinkančios buveinių apsaugai svarbių teritorijų atrankos kriterijus. Siekiant užtikrinti šių vietovių ir jose gamtinių tyrimų metu identifikuotų saugomų Europos bendrijos svarbos rūšių ir buveinių palankią apsaugos būklę, draustinio ribos buvo išplėstos, apimant minėtas vietoves. Vietovės, kurių pagrindu yra išplėstos draustinio ribos, atitinka gamtinių buveinių apsaugai svarbių teritorijų atrankos kriterijus, patvirtintus aplinkos ministro 2001 m. balandžio 20 d. įsakymu Nr. 219 „Dėl gamtinių buveinių apsaugai svarbių teritorijų kriterijų patvirtinimo“.

Nacionalinės saugomos teritorijos, šiuo atveju – draustinio, statuso suteikimui prijungiamoms

prie draustinio teritorijoms neprieštarauja ir Saugomų teritorijų įstatymo nuostatos. Draustinio statusas prijungiamoms teritorijoms suteikia žymiai palankesnę apsaugą juose randamoms vertybėms išsaugoti, kadangi šioms teritorijoms įsigaliojusių Saugomų teritorijų įstatymo 9 str. nuostatos, Gamtinių ir kompleksinių draustinių nuostatai bei Specialiosiose žemės ir miško naudojimo sąlygose išdėstyti reikalavimai. Jūros valstybinio ichtiologinio draustinio ribų išplėtimas yra tikslingas ir reikalingas, norint užtikrinti geresnę apsaugą ne tik prijungiamose teritorijose esančioms vertybėms, bet ir draustinyje esančioms vertybėms.

Dėl Vyriausybės kanceliarijos Teisės departamento 3 pastabos paaiškiname, kad naujai priimtame Saugomų teritorijų įstatymo priede, kuris įsigaliojo nuo š. m. lapkričio 1 d., yra nurodyti įgyvendinami Europos Sąjungos teisės aktai, tarp kurių yra ir 1992 m. gegužės 21 d. Tarybos direktyva (92/43/EEB) dėl natūralių buveinių ir laukinės faunos bei floros apsaugos su paskutiniaisiais pakeitimais, padarytais 2013 m. gegužės 13 d. (Tarybos direktyva 2013/17/ES). Vadovaujantis minėta Tarybos direktyva projekte šalia Europos Bendrijos svarbos natūralių buveinių tipų pavadinimų yra būtina nurodyti ir buveinių tipų kodus.

Lietuvoje galiojančiuose teisės aktuose šalia buveinės kodo nurodomas ne iš originalo kalbos verstas buveinės tipo pavadinimas, kuris yra Buveinių direktyvos I priede, o nurodomas būtent Lietuvos gamtos sąlygoms adaptuotas (pritaikytas) buveinės tipo pavadinimas, t.y. lietuviškas atitikmuo ir buveinės kodas.


Atsižvelgdami į Vyriausybės kanceliarijos Ekonomikos pažangos departamento Kaimo reikalų ir darnios plėtros skyriaus pastabą paaiškiname, kad valstybinių ichtiologinių draustinių saugomi objektai Lietuvos Respublikos Vyriausybės nutarimo „Dėl Lietuvos Respublikos Vyriausybės 1997 m. gruodžio 29 d. nutarimo Nr. 1486 „Dėl naujų draustinių įsteigimo ir draustinių sąrašų patvirtinimo“ pakeitimo“ projekte yra papildomi, norint įvardinti ne tik nerštavietes, bet ir kitas draustiniuose randamas gamtines vertybes, tame tarpe, ir saugomas augalų ir gyvūnų rūšis. Atkreipiame dėmesį, kad ichtiologinių draustinių ribos ir draustiniuose saugomi objektai nebuvo keisti (papildyti) nuo jų įsteigimo – 1974 m., Veiviržo ichtiologinio draustinio nuo 1983 m. Pažymime, kad 2004 m. Lietuvai įstojus į Europos Sąjungą pradėtos saugoti Europos Bendrijos svarbos natūralios buveinės, Europos Bendrijos svarbos rūšys, kuriomis taip pat papildomi draustinių saugomi objektai.

PRIDEDAMA:

1. Lietuvos Respublikos Vyriausybės nutarimo „Dėl Bartuvos, Dubysos, Jūros, Minijos, Šventosios, Veiviržo ir Žeimenos valstybinių ichtiologinių draustinių ribų planų patvirtinimo“ projektas, 1 lapas.
2. Lietuvos Respublikos Vyriausybės nutarimo „Dėl Lietuvos Respublikos Vyriausybės 1997 m. gruodžio 29 d. nutarimo Nr. 1486 „Dėl naujų draustinių įsteigimo ir draustinių sąrašų patvirtinimo“ pakeitimo“ projektas, 5 lapai.
3. Lietuvos Respublikos Vyriausybės nutarimo „Dėl Lietuvos Respublikos Vyriausybės 1997 m. gruodžio 29 d. nutarimo Nr. 1486 „Dėl naujų draustinių įsteigimo ir draustinių sąrašų patvirtinimo“ pakeitimo“ projekto lyginamasis variantas, 5 lapai.
4. Valstybinės teritorijų planavimo ir statybos inspekcijos prie Aplinkos ministerijos 2015 m. kovo 3 d. Teritorijų planavimo dokumento patikrinimo aktas Nr. TP5-6, 1 lapas.
5. Valstybinės teritorijų planavimo ir statybos inspekcijos prie Aplinkos ministerijos 2015 m. spalio 22 d. Teritorijų planavimo dokumento patikrinimo aktas Nr. TP5-24, 1 lapas.
6. Valstybinės teritorijų planavimo ir statybos inspekcijos prie Aplinkos ministerijos 2015 m. birželio 2 d. Teritorijų planavimo dokumento patikrinimo aktas Nr. TP5-15, 1 lapas.
7. Valstybinės teritorijų planavimo ir statybos inspekcijos prie Aplinkos ministerijos 2015 m. rugsėjo 29 d. Teritorijų planavimo dokumento patikrinimo aktas Nr. TP5-23, 1 lapas.
8. Valstybinės teritorijų planavimo ir statybos inspekcijos prie Aplinkos ministerijos 2015 m. birželio 9 d. Teritorijų planavimo dokumento patikrinimo aktas Nr. TP5-16, 1 lapas.
9. Valstybinės teritorijų planavimo ir statybos inspekcijos prie Aplinkos ministerijos 2015 m. rugsėjo 28 d. Teritorijų planavimo dokumento patikrinimo aktas Nr. TP5-21, 1 lapas.
10. Valstybinės teritorijų planavimo ir statybos inspekcijos prie Aplinkos ministerijos 2015 m.

- rugsėjo 15 d. Teritorijų planavimo dokumento patikrinimo aktas Nr. TP5-20, 1 lapas.
11. Bartuvos valstybinio ichtiologinio draustinio ribų planas, 2 lapai.
 12. Dubysos valstybinio ichtiologinio draustinio ribų planas, 5 lapai.
 13. Jūros valstybinio ichtiologinio draustinio ribų planas, 12 lapų.
 14. Minijos valstybinio ichtiologinio draustinio ribų planas, 21 lapas.
 15. Šventosios valstybinio ichtiologinio draustinio ribų planas, 6 lapai.
 16. Veiviržo valstybinio ichtiologinio draustinio ribų planas, 16 lapų.
 17. Žeimenos valstybinio ichtiologinio draustinio ribų planas, 5 lapai.
 18. Teisės aktų projektų antikorupcinio vertinimo pažyma ir išvada, 7 lapai.
 19. Lietuvos Respublikos ūkio ministerijos 2016-06-16 rašto Nr. (25.2-73)-3-2732 kopija, 1 lapas.
 20. Lietuvos Respublikos susisiekimo ministerijos 2016-06-17 rašto Nr. 2-2166 kopija, 1 lapas.
 21. Lietuvos Respublikos kultūros ministerijos 2016-06-02 rašto Nr. S2-1411 kopija, 1 lapas.
 22. Lietuvos Respublikos žemės ūkio ministerijos 2015-06-23 rašto Nr. 2D-2932(12.145) kopija, 1 lapas.
 23. Lietuvos Respublikos finansų ministerijos 2016-06-27 rašto Nr. ((1.16-0203)-5K-1611836)-6K-1604817 kopija, 1 lapas.
 24. Lietuvos Respublikos teisingumo ministerijos Projektų išvados kopija, 3 lapai.

Aplinkos ministras



Kęstutis Trečiokas

LIETUVOS RESPUBLIKOS VYRIAUSYBĖ

NUTARIMAS

DĖL LIETUVOS RESPUBLIKOS VYRIAUSYBĖS 1997 M. GRUODŽIO 29 D. NUTARIMO NR. 1486 „DĖL NAUJŲ DRAUSTINIŲ ĮSTEIGIMO IR DRAUSTINIŲ SĄRAŠŲ PATVIRTINIMO“ PAKEITIMO

2016 m. Nr.
Vilnius

Lietuvos Respublikos Vyriausybė n u t a r i a :

Pakeisti valstybinių zoologinių draustinių sąrašą, patvirtintą Lietuvos Respublikos Vyriausybės 1997 m. gruodžio 29 d. nutarimu Nr. 1486 „Dėl naujų draustinių įsteigimo ir draustinių sąrašų patvirtinimo“, ir skyrių „Ichtologiniai draustiniai“ išdėstyti taip:

„ICHTIOLOGINIAI DRAUSTINIAI

Pavadinimas	Ilgis (km) / Plotas (ha)	Apskritis	Rajonas, miestas	Upės	Draustinyje saugomi objektai
Bartuvos	298,7 ha	Klaipėdos	Skuodo r.	Bartuvos upė tarp Luobos ir Apšės upių (2,8 km), Luobos upė (37,3 km nuo žiočių), Šatos upė (9,9 km nuo žiočių)	šlakių ir upėtakių nerštavietės, Europos Bendrijos svarbos rūšys: paprastasis kūjagalvis, ūdra
Dubysos	354,4 ha	Kauno, Tauragės	Jurbarko, Kauno, Raseinių r.	Dubysos upė nuo Ariogalos malūno iki žiočių (31,2 km)	žiborių nerštavietės, Europos Bendrijos svarbos rūšys: Baltijos lašiša, šlakis, kartuolė, mažoji nėgė, paprastasis kirtiklis, paprastasis kūjagalvis, pleištinė skėtė, ovalioji geldutė, ūdra
Jūros	1812,6 ha	Kauno, Tauragės	Jurbarko, Raseinių, Tauragės r., Pagėgių	Jūros upė nuo užtvankos Tauragėje iki žiočių (43 km), Šešuvio upė nuo Upynos upės iki	lašių, šlakių, upėtakių ir žiborių nerštavietės, saugomos rūšys: lancetinis dumblialaiškis, rudoji viksvuolė, baltijinė gegūnė ir raudonoji

Pavadinimas	Ilgis (km) / Plotas (ha)	Apskritis	Rajonas, miestas	Upės	Draustinyje saugomi objektai
Karklės	2,5 km	Kauno	Kauno r.	Žiočių (55,1 km), Upynos upė (16 km), Šaltuonos upė (5,1 km), Labaukšto upė (0,6 km), Kertenio upė (1,6 km)	gegūnė, vyriškoji gegužraibė, paprastas kardelis, žalsvažiedė blandis, meškinis česnakas, daugiametė blizgė, pelkinė šindra, porinis česnakas, boloninis katilėlis, iečialapė kalpokė, raudonžiedis berutis, auksaspalvis kirtiklis, paprastas kūjagalvis, upinė nėgė, didysis auksinukas, šarvuotoji skėtė, kraujalakinis melsvys, pleištinė skėtė, ovalioji geldutė, ūdra bei Europos Bendrijos svarbos natūralios buveinės: 3150 ¹ natūralūs eutrofiniai ežerai su plūdžių arba aštrių bendrijomis, 3260 upių sraunumos su kurklių bendrijomis, 3270 dumblingos upių pakrantės, 6210 stepinės pievos, 6230* rūšių turtingi briedgaurnai ² , 6270 rūšių turtingi smilgynai, 6430 eutrofiniai aukštieji žolynai, 6450 aliuvinės pievos, 6510 šienaujamos mezofitų pievos, 7220* šaltiniai su besiformuojančiais tufais, 9050 žolių turtingi eglynai, 9070 medžiais apaugusios ganyklos, 9160 skroblynai, 9180 griovų ir šlaitų miškai, 91E0* aliuviniai miškai, 91F0 paupių guobynai upėtakių nerštavietės

Pavadinimas	Ilgis (km) / Plotas (ha)	Apskritis	Rajonas, miestas	Upės	Draustinyje saugomi objektai
Merkio	2277 ha	Vilniaus, Alytaus	Šalčininkų, Varėnos r.	Merkio upė nuo valstybės sienos iki Dzūkijos nacionalinio parko ribos (112,1 km), Versekos upė nuo Versekos elektrinės Užtvankos iki žiočių (21 km), Pasgrindos upė (2,5 km nuo žiočių), visa Beržupio upė (6,2 km), visa Derežnos upė (13,4 km)	margųjų upėtakių, kiršlių nerštavietės, mažoji nėgė, salatis, kartuolė, paprastasis kirtiklis, paprastasis kūjagalvis, didysis auksinukas, pleištinė skėtė, ūdra ir Europos Bendrijos svarbos natūralios buveinės: 3260 upių sraunumos su kurklių bendrijomis, 6120 karbonatinių smėlynų smiltpievės, 6210 stepinės pievos, 6230* rūšių turtingi briedgaurnai-1, 6270 rūšių turtingi smilgynai, 6410 melvelynai, 6430 eutrofiniai aukštieji žolynai, 6450 aliuvinės pievos, 6510 šienaujamos mezofitų pievos, 7230 šarminės žemapelkės
Minijos	2020,9 ha	Klaipėdos, Telšių	Klaipėdos, Kretingos, Plungės, Šilutės r.	Minijos upė nuo Sausdravo upės iki Nemuno deltos regioninio parko ribos (153,8 km), Sausdravo upė nuo Saisos upės iki žiočių (22,7 km), visa Kapupio upė (5,7 km), visa Šilupio upė (4,2 km), visa Didžiosios Sruojos upė (10 km), Salanto upė nuo Blendžiavos upės iki žiočių (4,5 km), Blendžiavos upė	lašišų, šlakų, upėtakių ir žiobrių nerštavietės, saugomos rūšys: raudonoji gegūnė, baltijinė gegūnė, juodasis apolonas, baltajuostis melsvys, griežlė, juodoji meleta, vapsvaėdis, ligutė, paprastoji medšarkė bei Europos Bendrijos svarbos natūralios buveinės: 6270 rūšių turtingi smilgynai, 9050 žolių turtingi eglynai

Pavadinimas	Ilgis (km) / Plotas (ha)	Apskritis	Rajonas, miestas	Upės	Draustinyje saugomi objektai
				nuo Šateikių iki žiočių (22,8 km)	
Šventosios	1061,9 ha	Kauno, Utenos, Vilniaus	Anykščių, Jonavos, Ukmergės r.	Šventosios upė nuo Anykščių regioninio parko ribos iki žiočių (66 km)	lašių, šlakių, upėtakių ir žiobių nerštavietės, saugomos rūšys: pleištinė skėtė, upinė nėgė, mažoji nėgė, Baltijos lašiša, kartuolė, paprastasis kirtiklis, paprastasis kūjagalvis, ūdra bei Europos Bendrijos svarbos natūralios buveinės: 6210 stepinės pievos, 6430 eutrofiniai aukštieji žolynai, 6450 aliuvinės pievos, 6510 šienaujamos mezofitų pievos, 9020 plačialapių ir mišrūs miškai, 9050 žolių turtingi eglynai, 9180 griovų ir šlaitų miškai, 91E0* aliuviniai miškai, 91F0 paupių guobynai
Veiviržo	1710,1 ha	Klaipėdos	Klaipėdos, Šilutės r.	Veiviržo upė (78,3 km), Šlūžmės upė nuo Liepaičių miško iki žiočių (16,9 km), visa Upitos upė (20,2 km), visa Šalpės upė (42,5 km), Ašvos upė nuo Švėkšnelės upės iki žiočių (19,4 km), visa Aisės upė (27,2 km)	lašių, šlakių, upėtakių ir žiobių nerštavietės, saugomos rūšys: didysis auksinukas, kraujalakinis melsvys, ovalioji geldutė, paprastasis kūjagalvis, pleištinė skėtė, upinė nėgė, ūdra
Žeimenos	929,2 ha	Vilniaus	Švenčionių, Vilniaus r.	Žeimenos upė nuo Aukštaitijos nacionalinio parko ribos iki žiočių (65 km), Meros upė nuo Vilniaus – Švenčionių kelio iki žiočių (10,1 km), Sarios upė nuo Karvinės upės iki žiočių (7,7 km)	lašių, šlakių ir upėtakių nerštavietės, saugomos rūšys: ovalioji geldutė, pleištinė skėtė, upinė nėgė, mažoji nėgė, Baltijos lašiša, kiršlys, ūsorius, paprastasis kirtiklis, kartuolė, paprastasis kūjagalvis, kūdrinis pelėausis, ūdra bei Europos Bendrijos

Pavadinimas	Ilgis (km) / Plotas (ha)	Apskritis	Rajonas, miestas	Upės	Draustinyje saugomi objektai
					svarbos natūralios buveinės: 3260 upių sraunumos su kurklių bendrijomis, 6430 eutrofiniai aukštieji žolynai, 6450 aliuvinės pievos, 7140 tarpinės pelkės ir liūnai, 9010 vakarų taiga, 9050 žolių turtingi eglynai, 9080 pelkėti lapuočių miškai, 91E0* aliuviniai miškai.“

¹ Keturių simbolių derinys (pavyzdžiui, 1110) nurodo Europos Bendrijos svarbos natūralių buveinių tipų kodus, nurodytus 2001 m. balandžio 20 d. Lietuvos Respublikos aplinkos ministro įsakyme Nr. 219 „Dėl buveinių apsaugai svarbių teritorijų atrankos tvarkos aprašo patvirtinimo“


²Žymėjimas (*) nurodo Europos Bendrijos svarbos prioritetinius buveinių tipus

Ministras Pirmininkas

Aplinkos ministras


Aplinkos ministras
Kęstutis Trečiokas

2016-11-11


Rūpūčių personalo
departamento direktorius
Egidijus Anulis
2016 11-11

LIETUVOS RESPUBLIKOS VYRIAUSYBĖ

NUTARIMAS

DĖL LIETUVOS RESPUBLIKOS VYRIAUSYBĖS 1997 M. GRUODŽIO 29 D. NUTARIMO
NR. 1486 „DĖL NAUJŲ DRAUSTINIŲ ĮSTEIGIMO IR DRAUSTINIŲ SĄRAŠŲ
PATVIRTINIMO“ PAKĖITIMO

2016 m. Nr.
Vilnius

Lietuvos Respublikos Vyriausybė n u t a r i a :

Pakeisti valstybinių zoologinių draustinių sąrašą, patvirtintą Lietuvos Respublikos Vyriausybės 1997 m. gruodžio 29 d. nutarimu Nr. 1486 „Dėl naujų draustinių įsteigimo ir draustinių sąrašų patvirtinimo“, ir skyrių „Ichtiologiniai draustiniai“ išdėstyti taip:

„ICHTIOLOGINIAI DRAUSTINIAI

Pavadinimas	Ilgis (km) / Plotas (ha)	Apskritis	Rajonas, miestas	Upės	Draustinyje saugomi objektai
Bartuvos	40,6 km 298,7 ha	Klaipėdos	Skuodo r.	Bartuvos upė tarp Luobos ir Apšės upių (2,6 2,8 km), Luobos upė (31,5 37,3 km nuo žiočių), Šatos upė (6,5 9,9 km nuo žiočių)	šlakių ir upėtakių nerštavietės, Europos Bendrijos svarbos rūšys: paprastasis kūjagalvis, ūdra
Dubysos	29,4 km 354,4 ha	Kauno, Tauragės	Jurbarko, Kauno, Raseinių r.	Dubysos upė nuo Ariogalos malūno iki žiočių (29,4 31,2 km)	žiburių nerštavietės, Europos Bendrijos svarbos rūšys: Baltijos lašiša, šlakis, kartuolė, mažoji nėgė, paprastasis kirtiklis, paprastasis kūjagalvis, pleištinė skėtė, ovalioji geldutė, ūdra
Jūros	114,1 km 1812,6 ha	Kauno, Tauragės	Jurbarko, Raseinių, Tauragės r., Pagėgių	Jūros upė nuo užtvankos Tauragėje iki žiočių (43 km), Šešuvio upė nuo	lašių, šlakių, upėtakių ir žiburių nerštavietės, saugomos rūšys: lancetinis dumblialaiškis, rudoji

Pavadinimas	Ilgis (km) / Plotas (ha)	Apskritis	Rajonas, miestas	Upės	Draustinyje saugomi objektai
				Upynos upės iki žiočių (55,1 km), Upynos upė (16 km), Šaltuonos upė (5,1 km), Labaukšto upė (0,6 km), Kertenio upė (1,6 km)	viksvuolė, baltijinė gegūnė ir raudonoji gegūnė, vyriškoji gegužraibė, paprastasis kardelis, žalsvažiedė blandis, meškinis česnakas, daugiametė blizgė, pelkinė šindra, porinis česnakas, boloninis katilėlis, iečialapė kalpokė, raudonžiedis berutis, auksaspalvis kirtiklis, paprastasis kūjagalvis, upinė nėgė, didysis auksinukas, šarvuotoji skėtė, kraujalakinis melsvys, pleištinė skėtė, ovalioji geldutė, ūdra bei Europos Bendrijos svarbos natūralios buveinės: 3150 ¹ natūralūs eutrofiniai ežerai su plūdžių arba aštrių bendrijomis, 3260 upių sraunumos su kurklių bendrijomis, 3270 dumblingos upių pakrantės, 6210 stepinės pievos, 6230* rūšių turtingi briedgaurnai ² , 6270 rūšių turtingi smilgynai, 6430 eutrofiniai aukštieji žolynai, 6450 aliuvinės pievos, 6510 šienaujamos mezofitų pievos, 7220* šaltiniai su besiformuojančiais tufais, 9050 žolių turtingi eglėnai, 9070 medžiais apaugusios ganyklos, 9160 skroblynai, 9180 griovų ir šlaitų miškai, 91E0* aliuviniai miškai, 91F0 paupių guobynai

Pavadinimas	Ilgis (km) / Plotas (ha)	Apskritis	Rajonas, miestas	Upės	Draustinyje saugomi objektai
Karklės	2,5 km	Kauno	Kauno r.	Bartuvos upė nuo užtvankos iki žiočių (2,5 km)	upėtakių nerštavietės
Merkio	2277 ha	Vilniaus, Alytaus	Šalčininkų, Varėnos r.	Merkio upė Nuo valstybės Sienos iki Dzūkijos nacionalinio parko ribos (112,1 km), Versekos upė nuo Versekos elektrinės Užtvankos iki žiočių (21 km), Pasgrindos upė (2,5 km nuo žiočių), visa Beržupio upė (6,2 km), visa Derežnos upė (13,4 km)	margųjų upėtakių, kiršlių nerštavietės, mažoji nėgė, salatis, kartuolė, paprastasis kirtiklis, paprastasis kūjagalvis, didysis auksinukas, pleištinė skėtė, ūdra ir Europos Bendrijos svarbos natūralios buveinės: 3260 upių sraunumos su kurklių bendrijomis, 6120 karbonatinių smėlynų smiltpievės, 6210 stepinės pievos, 6230* rūšių turtingi briedgaurynai-1, 6270 rūšių turtingi smilgynai, 6410 melvelynai, 6430 eutrofiniai aukštieji žolynai, 6450 aliuvinės pievos, 6510 šienaujamos mezofitų pievos, 7230 šarmingos žemapelkės
Minijos	215,9 km 2020,9 ha	Klaipėdos, Telšių	Klaipėdos, Kretingos, Plungės, Šilutės r.	Minijos upė nuo Sausdravo upės iki žiočių Nemuno deltos regioninio parko ribos (155,9 153,8 km) , Sausdravo upė nuo Saisos upės iki žiočių (20,2 22,7 km), visa Kapupio upė (4,6 5,7 km), visa Šilupio upė (3,6 4,2 km), visa Didžiosios Sruojos upė (7,3 10 km), Salanto upė nuo Blendžiavos upės iki žiočių (3,9 4,5 km), Blendžiavos upė nuo Šateikių	lašių, šlakių, upėtakių ir žiobrių nerštavietės, saugomos rūšys: raudonoji gegūnė, baltijinė gegūnė, juodasis apolonas, baltajuostis melsvys, griežlė, juodoji meleta, vapsvaėdis, ligutė, paprastoji medšarkė bei Europos Bendrijos svarbos natūralios buveinės: 6270 rūšių turtingi smilgynai, 9050 žolių turtingi eglėnai

Pavadinimas	Ilgis (km) / Plotas (ha)	Apskritis	Rajonas, miestas	Upės	Draustinyje saugomi objektai
				iki žiočių (20,4 22,8 km)	
Šventosios	67 km 1061,9 ha	Kauno, Utenos, Vilniaus	Anykščių, Jonavos, Ukmergės r.	Šventosios upė nuo Pienios upės iki žiočių Anykščių regioninio parko ribos iki žiočių (67 66 km)	lašių, šlakių, upėtakių ir žiobrių nerštavietės, saugomos rūšys: pleištinė skėtė, upinė nėgė, mažoji nėgė, Baltijos lašiša, kartuolė, paprastasis kirtiklis, paprastasis kūjagalvis, ūdra bei Europos Bendrijos svarbos natūralios buveinės: 6210 stepinės pievos, 6430 eutrofiniai aukštieji žolynai, 6450 aliuvinės pievos, 6510 šienaujamos mezofitų pievos, 9020 plačialapių ir mišrūs miškai, 9050 žolių turtingi eglynai, 9180 griovų ir šlaitų miškai, 91E0* aliuviniai miškai, 91F0 paupių guobynai
Veiviržo	179,4 km 1710,1 ha	Klaipėdos	Klaipėdos, Šilutės r.	Veiviržo upė (70,6 78,3 km), Šlūžmės upė nuo Liepaičių miško iki žiočių (13 16,9 km), visa Ubitos upė (15,7 20,2 km), visa Šalpės upė (39,2 42,5 km), Ašvos upė nuo Švėkšnelės upės iki žiočių (16,1 19,4 km), visa Aisės upė (24,8 27,2 km)	lašių, šlakių, upėtakių ir žiobrių nerštavietės, saugomos rūšys: didysis auksinukas, kraujalakinis melsvys, ovalioji geldutė, paprastasis kūjagalvis, pleištinė skėtė, upinė nėgė, ūdra
Žeimenos	115,6 km 929,2 ha	Vilniaus	Švenčionių, Vilniaus r.	Žeimenos upė nuo Aukštaitijos nacionalinio parko ribos iki žiočių (65 km), Lakajos upė nuo Lakajos ežero iki žiočių (15,3 km), Peršokšnos upė nuo Peršokšnų	lašių, šlakių ir upėtakių nerštavietės, saugomos rūšys: ovalioji geldutė, pleištinė skėtė, upinė nėgė, mažoji nėgė, Baltijos lašiša, kiršlys, ūsorius, paprastasis kirtiklis, kartuolė, paprastasis kūjagalvis,

Pavadinimas	Ilgis (km) / Plotas (ha)	Apskritis	Rajonas, miestas	Upės	Draustinyje saugomi objektai
				ežero iki žiočių (17,5 km), Meros upė nuo Vilniaus – Švenčionių kelio iki žiočių (10,1 km), Sarios upė nuo Karvinės upės iki žiočių (7,7 km)	kūdrinis pelėausis, ūdra bei Europos Bendrijos svarbos natūralios buveinės: 3260 upių sraunumos su kurklių bendrijomis, 6430 eutrofiniai aukštieji žolynai, 6450 aliuvinės pievos, 7140 tarpinės pelkės ir liūnai, 9010 vakarų taiga, 9050 žolių turtingi eglynai, 9080 pelkėti lapuočių miškai, 91E0* aliuviniai miškai.“

¹ Keturių simbolių derinys (pavyzdžiui, 1110) nurodo Europos Bendrijos svarbos natūralių buveinių tipų kodus, nurodytus 2001 m. balandžio 20 d. Lietuvos Respublikos aplinkos ministro įsakyme Nr. 219 „Dėl buveinių apsaugai svarbių teritorijų atrankos tvarkos aprašo patvirtinimo“.

² Žymėjimas (*) nurodo Europos Bendrijos svarbos prioritetinius buveinių tipus

Ministras Pirmininkas

Aplinkos ministras

Aplinkos ministras
Kęstutis Trečiokas

0016-11-11

Personalo
departamento direktorius
Egidijus Anulis
2016 11 11

LIETUVOS RESPUBLIKOS VYRIAUSYBĖ

NUTARIMAS

**DĖL BARTUVOS, DUBYSOS, JŪROS, MINIJOS, ŠVENTOSIOS, VEIVIRŽO IR
ŽEIMENOS VALSTYBINIŲ ICHTIOLOGINIŲ DRAUSTINIŲ RIBŲ PLANŲ
PATVIRTINIMO**

2016 m.

Nr.

Vilnius

Vadovaudamasi Lietuvos Respublikos saugomų teritorijų įstatymo 23 straipsnio 2 dalimi Lietuvos Respublikos Vyriausybė **n u t a r i a** :

Patvirtinti pridedamus:

1. Bartuvos valstybinio ichtiologinio draustinio ribų planą.
2. Dubysos valstybinio ichtiologinio draustinio ribų planą.
3. Jūros valstybinio ichtiologinio draustinio ribų planą.
4. Minijos valstybinio ichtiologinio draustinio ribų planą.
5. Šventosios valstybinio ichtiologinio draustinio ribų planą.
6. Veiviržo valstybinio ichtiologinio draustinio ribų planą.
7. Žeimenos valstybinio ichtiologinio draustinio ribų planą.

Ministras Pirmininkas

Aplinkos ministras

Aplinkos ministras
Kęstutis Trečiokas

2016-11-11

Asmeninio departamento direktorius
Egidijus Anulis

2016-11-11

TEISĖS AKTŲ PROJEKTŲ ANTIKORUPCINIO VERTINIMO IŠVADA

VALSTYBINĖ SAUGOMŲ TERITORIJŲ TARNYBA PRIE APLINKOS MINISTERIJOS

Lietuvos Respublikos Vyriausybės nutarimų „Dėl Bartuvos, Dubysos, Jūros, Minijos, Šventosios, Veiviržo ir Žeimenos valstybinių ichtiologinių draustinių ribų planų ir Bartuvos, Jūros, Minijos ir Veiviržo valstybinių ichtiologinių draustinių nuostatų patvirtinimo“ ir „Dėl Lietuvos Respublikos Vyriausybės 1997 m. gruodžio 29 d. nutarimo Nr. 1486 „Dėl naujų draustinių įsteigimo ir draustinių sąrašų patvirtinimo“ pakeitimo“ projektų antikorpucinio vertinimo išvada

Lietuvos Respublikos Vyriausybės nutarimų „Dėl Bartuvos, Dubysos, Jūros, Minijos, Šventosios, Veiviržo ir Žeimenos valstybinių ichtiologinių draustinių ribų planų ir Bartuvos, Jūros, Minijos ir Veiviržo valstybinių ichtiologinių draustinių nuostatų patvirtinimo“ ir „Dėl Lietuvos Respublikos Vyriausybės 1997 m. gruodžio 29 d. nutarimo Nr. 1486 „Dėl naujų draustinių įsteigimo ir draustinių sąrašų patvirtinimo“ pakeitimo“ projektų tikslas – pakeisti Bartuvos, Dubysos, Jūros, Minijos, Šventosios, Veiviržo ir Žeimenos valstybinių ichtiologinių draustinių ribas.

Veiklą draustiniuose reglamentuoja, jų apsaugos ir tvarkymo režimą nustato Lietuvos Respublikos aplinkos apsaugos įstatymas, Lietuvos Respublikos saugomų teritorijų įstatymas, Lietuvos Respublikos miškų įstatymas, Lietuvos Respublikos planuojamos ūkinės veiklos poveikio aplinkai vertinimo įstatymas, Specialiosios žemės ir miško naudojimo sąlygos, patvirtintos Lietuvos Respublikos Vyriausybės 1992 m. gegužės 12 d. nutarimu Nr. 343 „Dėl specialiųjų žemės ir miško naudojimo sąlygų patvirtinimo“, Gamtinių ir kompleksinių draustinių nuostatai, patvirtinti Lietuvos Respublikos Vyriausybės 2008 m. balandžio 2 d. nutarimu Nr. 318 „Dėl gamtinių ir kompleksinių draustinių nuostatų patvirtinimo“, kiti teisės aktai.

Patikslinus Bartuvos, Veiviržo, Dubysos, Minijos, Žeimenos, Šventosios valstybinių ichtiologinių draustinių plotas sumažėja atitinkamai: Bartuvos – 159,21 ha, Veiviržo – 243,24 ha, Dubysos – 67,03 ha, Minijos – 784,08 ha, Žeimenos – 508,85 ha, Šventosios – 90,96 ha. Patikslinus Jūros valstybinio ichtiologinio draustinio ribą, draustinio plotas padidėja 299,02 ha. Prie Minijos ir Jūros valstybinių ichtiologinių draustinių prijungiamos „Natura 2000“ teritorijos, todėl patvirtinus Projektus, privačių sklypų savininkams jų galimai prarandamos pajamos dėl šiose teritorijose nustatytų veiklos apribojimų bus kompensuojamos Europos žemės ūkio fondo kaimo plėtrai (toliau – EŽŪFKP) lėšomis pagal Lietuvos kaimo plėtros 2014-2020 metų programos priemonę „Su Natura 2000 ir Vandens pagrindų direktyva susijusios išmokos“. Lėšos šios programos įgyvendinimui jau yra numatytos. Iš viso „Natura 2000“ išmokoms už prie draustinių prijungiamuose sklypuose esančius privačius miškus ir žemės ūkio naudmenas iš Europos žemės ūkio fondo kaimo plėtrai 2016-2020 m. laikotarpiu kasmet išmokėti gali prireikti iki 6739,9 eurų lėšų (942,9 eurų už Minijos ichtiologiniame draustinyje esančias žemės ūkio naudmenas ir 4820,52 eurų už Jūros ichtiologiniame draustinyje esančias žemės ūkio naudmenas bei 976,48 eurų už privačius miškus). Bartuvos, Veiviržo, Dubysos, Žeimenos ir Šventosios ichtiologinių draustinių plotas, patvirtinus ribas, sumažės, todėl papildomų lėšų išmokoms pagal priemonę „Su Natura 2000 ir Vandens pagrindų direktyva susijusios išmokos“ nereikės, kadangi remiamas plotas, nustatytas 2014-2020 metų programiniam laikotarpiui nepadidės.

Atlikus teisės aktų projektų antikorupcinį vertinimą, buvo įvertinta, ar nustatomas teisinis reguliavimas nesudarys sąlygų pasireikšti korupcijai, taip pat pasielgti nesąžiningai, neteisingai, neskaidriai, neobjektyviai. Atsižvelgus į pateikiamą Teisės aktų ir jų projektų antikorupcinio vertinimo pažymą, nenustatyta teisės akto nuostatų ar reguliavimo trūkumų, kurie sudarytų sąlygas pasireikšti korupcijai.

Teisės ir personalo skyriaus vedėja



Žydrė Stirbienė

(parašas)

Valstybinės saugomų teritorijų
 tarnybos prie Aplinkos
 ministerijos direktorius

Albertas Stanislavavičius

Aplinkos viceministras
 Linas Jonauskas

2016 08 30

TEISĖS AKTŲ PROJEKTŲ ANTIKORUPCINIO VERTINIMO PAŽYMA

Teisės akto projekto pavadinimas: Lietuvos Respublikos Vyriausybės nutarimo „Dėl Bartuvos, Dubysos, Jūros, Minijos, Šventosios, Veiviržo ir Žeimenos valstybinių ichtiologinių draustinių ribų planų ir Bartuvos, Jūros, Minijos ir Veiviržo valstybinių ichtiologinių draustinių nuostatų patvirtinimo“ projektas.

Teisės akto projekto tiesioginis rengėjas: Valstybinės saugomų teritorijų tarnybos prie Aplinkos ministerijos Planavimo ir kadastro skyriaus vyriausioji specialistė Jūratė Vaškevičienė.

Antikorupcinio požiūriu rizikingos teisės akto projekto nuostatos (*nurodyti kriterijaus numerį, kurį taikant nustatytai korupcijos rizikai šalinti ar valdyti teisės akto projekte nenumatyta priemonių*)¹: nenustatytos.

Antikorupcinio požiūriu rizikingos teisės akto projekto nuostatos, nustatytos atliekant antikorupcinį vertinimą po tarpinstitucinio derinimo (*nurodyti kriterijaus numerį, kurį taikant nustatytai korupcijos rizikai šalinti ar valdyti teisės akto projekte nenumatyta priemonių*)²: nenustatytos.

Eil. Nr.	Kriterijus	Pagrindimas (nurodomos konkrečios teisės akto projekto ar kitų teisės aktų nuostatos, pagrindžiančios teigiamą atsakymą, arba pateikiamos antikorupcinį teisės akto projekto vertinimą atliekančio specialisto pastabos ir pasiūlymai dėl korupcijos rizikos mažinimo)	Teisės akto projekto pakeitimas, mažinantis korupcijos riziką, arba teisės akto projekto tiesioginio rengėjo argumentai, kodėl neatsižvelgta į pastabą	Išvada dėl teisės akto projekto pakeitimų arba argumentų, kodėl neatsižvelgta į pastabą
		<i>pildo teisės akto projekto vertintojas</i>	<i>pildo teisės akto projekto tiesioginis rengėjas</i>	<i>pildo teisės akto projekto vertintojas</i>
1.	Teisės akto projektas nesudaro išskirtinių ar nevienodų sąlygų	Visi į valstybinius draustinius patenkančių žemės sklypų savininkai ar naudotojai	—	<input checked="" type="checkbox"/> tenkina <input type="checkbox"/> netenkina

¹ Jeigu tas pats kriterijus taikomas kelioms teisės akto projekto nuostatom, nurodyti ir konkrečias teisės akto projekto nuostatas, dėl kurių galima korupcijos rizika nepašalinta ar kuriai valdyti teisės akto projekte nenumatyta priemonių.

² Tas pat.

Eil. Nr.	Kriterijus	Pagrindimas (nurodomos konkrečios teisės akto projekto ar kitų teisės aktų nuostatos, pagrindžiančios teigiamą atsakymą, arba pateikiamos antikorupcinį teisės akto projekto vertinimą atliekančio specialisto pastabos ir pasiūlymai dėl korupcijos rizikos mažinimo)	Teisės akto projekto pakeitimas, mažinantis korupcijos riziką, arba teisės akto projekto tiesioginio rengėjo argumentai, kodėl neatsižvelgta į pastabą	Išvada dėl teisės akto projekto pakeitimų arba argumentų, kodėl neatsižvelgta į pastabą
	subjektams, su kuriais susijęs teisės akto įgyvendinimas	turėjo vienodas sąlygas dalyvauti teritorijų planavimo procese. Valstybinę teritorijų planavimo priežiūrą atliekanti institucija procedūrinių pažeidimų nenustatė.		
2.	Teisės akto projekte nėra spragų ar nuostatų, leidiančių dviprasmiškai aiškinti ir taikyti teisės aktą	Nereglamentuoja	—	<input checked="" type="checkbox"/> tenkina <input type="checkbox"/> netenkina
3.	Teisės akto projekte nustatyta, kad sprendimą dėl teisių suteikimo, apribojimų nustatymo, sankcijų taikymo ir panašiai priimančias subjektas atskirtas nuo šių sprendimų teisėtumą ir įgyvendinimą kontroliuojančio (prižiūrinčio) subjekto	Nereglamentuoja	—	<input checked="" type="checkbox"/> tenkina <input type="checkbox"/> netenkina
4.	Teisės akto projekte nustatyti subjekto įgaliojimai (teisės) atitinka subjekto atliekamas funkcijas (pareigas)	Nereglamentuoja	—	<input checked="" type="checkbox"/> tenkina <input type="checkbox"/> netenkina
5.	Teisės akto projekte nustatytas baigtinis sprendimo priėmimo kriterijų (atvejų) sąrašas	Nereglamentuoja	—	<input checked="" type="checkbox"/> tenkina <input type="checkbox"/> netenkina
6.	Teisės akto projekte nustatytas baigtinis sąrašas motyvuotų atvejų, kai priimant sprendimus taikomos išimtys	Nereglamentuoja	—	<input checked="" type="checkbox"/> tenkina <input type="checkbox"/> netenkina
7.	Teisės akto projekte nustatyta sprendimų priėmimo, įforminimo tvarka ir priimtų sprendimų	Nereglamentuoja	—	<input checked="" type="checkbox"/> tenkina <input type="checkbox"/> netenkina

Eil. Nr.	Kriterijus	Pagrindimas (nurodomos konkrečios teisės akto projekto ar kitų teisės aktų nuostatos, pagrindžiančios teigiamą atsakymą, arba pateikiamos antikorupcinį teisės akto projekto vertinimą atliekančio specialisto pastabos ir pasiūlymai dėl korupcijos rizikos mažinimo)	Teisės akto projekto pakeitimas, mažinantis korupcijos riziką, arba teisės akto projekto tiesioginio rengėjo argumentai, kodėl neatsižvelgta į pastabą	Išvada dėl teisės akto projekto pakeitimų arba argumentų, kodėl neatsižvelgta į pastabą
	viešinimas			
8.	Teisės akto projekte nustatyta sprendimų dėl mažareikšmiškumo priėmimo tvarka	Nereglamentuoja	—	<input checked="" type="checkbox"/> tenkina <input type="checkbox"/> netenkina
9.	Jeigu pagal numatomą reguliavimą sprendimus priima kolegialus subjektas, teisės akto projekte nustatyta kolegialaus sprendimus priimančio subjekto: 9.1. konkretus narių skaičius, užtikrinantis kolegialaus sprendimus priimančio subjekto veiklos objektyvumą; 9.2. jeigu narius skiria keli subjektai, proporcinga kiekvieno subjekto skiriamų narių dalis, užtikrinanti tinkamą atstovavimą valstybės interesams ir kolegialaus sprendimus priimančio subjekto veiklos objektyvumą ir skaidrumą; 9.3. narių skyrimo mechanizmas; 9.4. narių rotacija ir kadencijų skaičius ir trukmė; 9.5. veiklos pobūdis laiko atžvilgiu; 9.6. individuali narių atsakomybė	Nereglamentuoja	—	<input checked="" type="checkbox"/> tenkina <input type="checkbox"/> netenkina
10.	Teisės akto projekto nuostatoms įgyvendinti numatytos administracinės procedūros yra būtinos, nustatyta išsami jų taikymo	Nereglamentuoja	—	<input checked="" type="checkbox"/> tenkina <input type="checkbox"/> netenkina

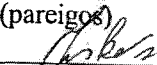
Eil. Nr.	Kriterijus	Pagrindimas (nurodomos konkrečios teisės akto projekto ar kitų teisės aktų nuostatos, pagrindžiančios teigiamą atsakymą, arba pateikiamos antikorupcinį teisės akto projekto vertinimą atliekančio specialisto pastabos ir pasiūlymai dėl korupcijos rizikos mažinimo)	Teisės akto projekto pakeitimas, mažinantis korupcijos riziką, arba teisės akto projekto tiesioginio rengėjo argumentai, kodėl neatsižvelgta į pastabą	Išvada dėl teisės akto projekto pakeitimų arba argumentų, kodėl neatsižvelgta į pastabą
	tvarka			
11.	Teisės akto projekte nustatytas baigtinis sąrašas motyvuotų atvejų, kai administracinė procedūra netaikoma	Nereglamentuoja	—	<input checked="" type="checkbox"/> tenkina <input type="checkbox"/> netenkina
12.	Teisės akto projektas nustato jo nuostatomis įgyvendinti numatytų administracinių procedūrų ir sprendimo priėmimo konkrečius terminus	Nereglamentuoja	—	<input checked="" type="checkbox"/> tenkina <input type="checkbox"/> netenkina
13.	Teisės akto projektas nustato motyvuotas terminų sustabdymo ir pratęsimo galimybes	Nereglamentuoja	—	<input checked="" type="checkbox"/> tenkina <input type="checkbox"/> netenkina
14.	Teisės akto projektas nustato administracinių procedūrų viešinimo tvarką	Nereglamentuoja	—	<input checked="" type="checkbox"/> tenkina <input type="checkbox"/> netenkina
15.	Teisės akto projektas nustato kontrolės (priežiūros) procedūrą ir aiškius jos atlikimo kriterijus (atvejus, dažnį, fiksavimą, kontrolės rezultatų viešinimą ir panašiai)	Nereglamentuoja	—	<input checked="" type="checkbox"/> tenkina <input type="checkbox"/> netenkina
16.	Teisės akto projekte nustatytos kontrolės (priežiūros) skaidrumo ir objektyvumo užtikrinimo priemonės ³	Nereglamentuoja	—	<input checked="" type="checkbox"/> tenkina <input type="checkbox"/> netenkina

³Pavyzdžiui, aiškiai ir išsamiai išdėstytos kontroliuojančio subjekto teisės ir pareigos, nustatyta standartizuota kontrolės atlikimo procedūra, reikalavimas fiksuoti atskirus kontrolės procedūros etapus ir jų rezultatus, atsakingų specialistų rotacija, užkirstas kelias kontroliuojančio ir kontroliuojamo subjektų tiesioginiam kontaktui be liudininkų ir panašiai.

Eil. Nr.	Kriterijus	Pagrindimas (nurodomos konkrečios teisės akto projekto ar kitų teisės aktų nuostatos, pagrindžiančios teigiamą atsakymą, arba pateikiamos antikorupcinį teisės akto projekto vertinimą atliekančio specialisto pastabos ir pasiūlymai dėl korupcijos rizikos mažinimo)	Teisės akto projekto pakeitimas, mažinantis korupcijos riziką, arba teisės akto projekto tiesioginio rengėjo argumentai, kodėl neatsižvelgta į pastabą	Išvada dėl teisės akto projekto pakeitimų arba argumentų, kodėl neatsižvelgta į pastabą
17.	Teisės akto projekte nustatyta subjektų, su kuriais susijęs teisės akto projekto nuostatų įgyvendinimas, atsakomybės rūšis (tarnybinė, administracinė, baudžiamoji ir panašiai)	Nereglamentuoja	—	<input checked="" type="checkbox"/> tenkina <input type="checkbox"/> netenkina
18.	Teisės aktų projekte numatytas baigtinis sąrašas kriterijų, pagal kuriuos skiriama nuobauda (sankcija) už teisės akto projekte nustatytų nurodymų nevykdymą, ir nustatyta aiški jos skyrimo procedūra	Nereglamentuoja	—	<input checked="" type="checkbox"/> tenkina <input type="checkbox"/> netenkina
19.	Kiti svarbūs kriterijai	Nėra	—	<input type="checkbox"/> tenkina <input type="checkbox"/> netenkina


Teisės akto projekto
tiesioginis rengėjas:

Planavimo ir kadastro skyriaus vyriausioji
specialistė
Jūratė Vaškevičienė


(pareigos) (vardas ir pavardė)
 2016-03-08
(parašas) (data)

Teisės akto projekto
vertintojas:

Teisės ir personalo skyriaus vedėja
Žydrė Stirbienė

(pareigos) (vardas ir pavardė)
 20160310
(parašas) (data)

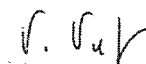
Valstybinės saugomų teritorijų
tarybos prie Aplinkos
ministerijos direktorius
Albertas Stankevičius



Aplinkos viceministras
Linas Jonauskas

20160526

Planavimo ir kadastro skyriaus
vedėja
Vitalija Valantijonienė
2016-03-08




**VALSTYBINĖ TERITORIJŲ PLANAVIMO IR STATYBOS INSPEKCIJA PRIE
APLINKOS MINISTERIJOS**

TERITORIJŲ PLANAVIMO DOKUMENTO PATIKRINIMO AKTAS

2015-03-03 Nr. TP5-6

Vilnius

Tikrinamasis teritorijų planavimo dokumentas	Bartuvos valstybinio ichtiologinio draustinio ribų planas (toliau – Specialusis planas). Planavimo lygmuo pagal tvirtinančią instituciją – Vyriausybės; pagal planuojamos teritorijos dydį ir sprendinių konkretizavimo lygį – rajono. Planavimo rūšis – specialusis planavimas.
Planavimo organizatorius	Valstybinė saugomų teritorijų tarnyba prie Aplinkos ministerijos, Antakalnio g. 25, LT-10312, Vilnius tel. (8 5) 272 3284.
Teritorijų planavimo dokumento rengėjas	VĮ Valstybės žemės fondas. Kraštovarkos ir teritorijų planavimo skyrius, Konstitucijos pr. 23 A korpusas, LT-08105, Vilnius, tel. (8 5) 261 8856.
Tikrinti pateikti dokumentai	Specialiojo plano sprendiniai (aiškinamasis raštas ir brėžiniai) bei planavimo procedūrų dokumentai, 1 byla (2 egz. (originali byla ir jos kopija)).
Patikrinimo apibendrinimas	Specialiojo plano sprendiniai ir planavimo procedūros iš esmės atitinka Teritorijų planavimo įstatymo ir kitų teritorijų planavimą reglamentuojančių teisės aktų reikalavimus.
Patikrinimo išvada	Teigiama
Išvada dėl teritorijų planavimo dokumento tvirtinimo	Tvirtinti galima
Teritorijų planavimo dokumentą patikrino	
Teritorijų planavimo valstybinės priežiūros skyriaus vyr. specialistė	 Donata Baltrušaitytė tel. (8 5) 210 1477

**VALSTYBINĖ TERITORIJŲ PLANAVIMO IR STATYBOS INSPEKCIJA PRIE
APLINKOS MINISTERIJOS**

TERITORIJŲ PLANAVIMO DOKUMENTO PATIKRINIMO AKTAS
2015-09-29 Nr. TP5-23

Vilnius

Tikrinamasis teritorijų planavimo dokumentas	Dubysos valstybinio ichtiologinio draustinio ribų planas. Planavimo lygmuo pagal tvirtinančią instituciją – Vyriausybės lygmens; planavimo lygmuo pagal planuojamos teritorijos dydį – rajono. Planavimo rūšis – specialusis planas.
Planavimo organizatorius	Valstybinė saugomų teritorijų tarnyba prie Aplinkos ministerijos, Antakalnio g. 25, LT-10312, tel. (8 5) 272 2572
Teritorijų planavimo dokumento rengėjas ir vadovas	VĮ Valstybės žemės fondas. Kraštotvarkos ir teritorijų planavimo skyrius, Konstitucijos pr. 23 A korpusas, LT-08105, tel. (8 5) 261 8856 Projekto vadovas: Rita Palčiauskaitė
Tikrinti pateikti dokumentai	Specialiojo plano sprendiniai (aiškinamasis raštas ir brėžinys) ir planavimo procedūrų dokumentai, 1 byla, 2 egzemplioriai.
Patikrinimo apibendrinimas	Specialiojo plano sprendiniai ir planavimo procedūros iš esmės atitinka Teritorijų planavimo įstatymo ir kitų teritorijų planavimą reglamentuojančių teisės aktų reikalavimus
Patikrinimo išvada	Pritariama teikimui tvirtinti

Šis aktas iki teritorijų planavimo dokumento patvirtinimo gali būti skundžiamas jį išdavusiai teritorijų planavimo valstybinę priežiūrą atliekančiai institucijai arba teismui.

Teritorijų planavimo dokumentą patikrino

Teritorijų planavimo valstybinės
priežiūros skyriaus specialistė

Vilma Meškauskienė



**VALSTYBINĖ TERITORIJŲ PLANAVIMO IR STATYBOS INSPEKCIJA PRIE
APLINKOS MINISTERIJOS**

TERITORIJŲ PLANAVIMO DOKUMENTO PATIKRINIMO AKTAS

2015-09-28 Nr. TP5-2/

Vilnius

Tikrinamasis teritorijų planavimo dokumentas

Jūros valstybinio ichtiologinio draustinio ribų planas (toliau – Specialusis planas). Planavimo lygmuo pagal tvirtinančią instituciją – Vyriausybės; pagal planuojamos teritorijos dydį ir sprendinių konkretizavimo lygį – vietovės. Planavimo rūšis – specialusis planavimas.

Planavimo organizatorius

Valstybinė saugomų teritorijų tarnyba prie Aplinkos ministerijos, Antakalnio g. 25, LT-10312, Vilnius
tel. (8 5) 272 3284.

Teritorijų planavimo dokumento rengėjas

VĮ Valstybės žemės fondas. Kraštotvarkos ir teritorijų planavimo skyrius, Konstitucijos pr. 23 A korpusas, LT-08105, Vilnius, tel. (8 5) 261 8856.

Tikrinti pateikti dokumentai

Specialiojo plano sprendiniai (aiškinamasis raštas ir brėžiniai) bei planavimo procedūrų dokumentai, 1 byla (2 egz. (originali byla ir jos kopija)).

Patikrinimo apibendrinimas

Specialiojo plano sprendiniai ir planavimo procedūros iš esmės atitinka Teritorijų planavimo įstatymo ir kitų teritorijų planavimą reglamentuojančių teisės aktų reikalavimus.

Patikrinimo išvada

Teigiama

Išvada dėl teritorijų planavimo dokumento tvirtinimo

Tvirtinti galima

Teritorijų planavimo dokumentą patikrino

Teritorijų planavimo valstybinės priežiūros skyriaus vyr. specialistė



Valdas Noreika
tel. (8 5) 272 0185

**VALSTYBINĖ TERITORIJŲ PLANAVIMO IR STATYBOS INSPEKCIJA PRIE
APLINKOS MINISTERIJOS**

TERITORIJŲ PLANAVIMO DOKUMENTO PATIKRINIMO AKTAS

2015-06-02 Nr. TP5-45

Vilnius

Tikrinamasis teritorijų planavimo dokumentas	Šventosios valstybinio ichtiologinio draustinio ribų planas. Planavimo lygmuo pagal tvirtinančią instituciją – Vyriausybės lygmens; planavimo lygmuo pagal planuojamos teritorijos dydį – rajono. Planavimo rūšis – specialusis planas.
Planavimo organizatorius	Valstybinė saugomų teritorijų tarnyba prie Aplinkos ministerijos Antakalnio g. 25, LT-10312 Vilnius, tel. (8 5) 272 3284
Teritorijų planavimo dokumento rengėjas ir vadovas	VšĮ Gamtos paveldo fondas A. Juozapavičiaus g. 9, LT-09311 Vilnius tel. (8 5) 263 6269 Projekto vadovas: Gediminas Raščius.
Tikrinti pateikti dokumentai	Specialiojo plano sprendiniai (tekstinė dalis ir brėžiniai) ir planavimo procedūrų dokumentai, 2 bylos, 2 egzemplioriai.
Patikrinimo apibendrinimas	Specialiojo plano sprendiniai ir planavimo procedūros iš esmės atitinka Teritorijų planavimo įstatymo ir kitų teritorijų planavimą reglamentuojančių teisės aktų reikalavimus
Patikrinimo išvada	Teigiama

Šis aktas iki teritorijų planavimo dokumento patvirtinimo gali būti skundžiamas jį išdavusiai teritorijų planavimo valstybinę priežiūrą atliekančiai institucijai arba teismui.

Teritorijų planavimo dokumentą patikrino

Teritorijų planavimo valstybinės
priežiūros skyriaus vyr. specialistė



Jurgita Augustinavičienė

**VALSTYBINĖ TERITORIJŲ PLANAVIMO IR STATYBOS INSPEKCIJA PRIE
APLINKOS MINISTERIJOS**

TERITORIJŲ PLANAVIMO DOKUMENTO PATIKRINIMO AKTAS
2015-09-15 Nr. TP5-20

Vilnius

Tikrinamasis teritorijų planavimo dokumentas	Minijos valstybinio ichtiologinio draustinio ribų planas. Planavimo lygmuo pagal tvirtinančią instituciją – Vyriausybės lygmens; planavimo lygmuo pagal planuojamos teritorijos dydį – rajono. Planavimo rūšis – specialusis planas.
Planavimo organizatorius	Valstybinė saugomų teritorijų tarnyba prie Aplinkos ministerijos, Antakalnio g. 25, LT-10312, tel. (8 5) 272 2572
Teritorijų planavimo dokumento rengėjas ir vadovas	VĮ Valstybės žemės fondas. Kraštotvarkos ir teritorijų planavimo skyrius, Konstitucijos pr. 23 A korpusas, LT-08105, tel. (8 5) 261 8856 Projekto vadovas: Rita Palčiauskaitė
Tikrinti pateikti dokumentai	Specialiojo plano sprendiniai (aiškinamasis raštas ir brėžinys) ir planavimo procedūrų dokumentai, 1 byla, 2 egzemplioriai.
Patikrinimo apibendrinimas	Specialiojo plano sprendiniai ir planavimo procedūros iš esmės atitinka Teritorijų planavimo įstatymo ir kitų teritorijų planavimą reglamentuojančių teisės aktų reikalavimus
Patikrinimo išvada	Pritariama teikimui tvirtinti

Šis aktas iki teritorijų planavimo dokumento patvirtinimo gali būti skundžiamas jį išdavusiai teritorijų planavimo valstybinę priežiūrą atliekančiai institucijai arba teismui.

Teritorijų planavimo dokumentą patikrino

Teritorijų planavimo valstybinės
priežiūros skyriaus specialistė




Vilma Meškauskienė

**VALSTYBINĖ TERITORIJŲ PLANAVIMO IR STATYBOS INSPEKCIJA PRIE
APLINKOS MINISTERIJOS**

TERITORIJŲ PLANAVIMO DOKUMENTO PATIKRINIMO AKTAS

2015-10-22 Nr. TP5-24

Vilnius


Tikrinamasis teritorijų planavimo dokumentas	Veiviržo valstybinio ichtiologinio draustinio ribų planas (toliau – Specialusis planas). Planavimo lygmuo pagal tvirtinančią instituciją – Vyriausybės; pagal planuojamos teritorijos dydį ir sprendinių konkretizavimo lygį – rajono. Planavimo rūšis – specialusis planavimas.
Planavimo organizatorius	Valstybinė saugomų teritorijų tarnyba prie Aplinkos ministerijos, Antakalnio g. 25, LT-10312, Vilnius tel. (8 5) 272 3284.
Teritorijų planavimo dokumento rengėjas	VĮ Valstybės žemės fondas. Kraštotvarkos ir teritorijų planavimo skyrius, Konstitucijos pr. 23 A korpusas, LT-08105, Vilnius, tel. (8 5) 261 8856.
Tikrinti pateikti dokumentai	Specialiojo plano sprendiniai (aiškinamasis raštas ir brėžiniai) bei planavimo procedūrų dokumentai, 1 byla (2 egz. (originali byla ir jos kopija su pridėtais CD)).
Patikrinimo apibendrinimas	Specialiojo plano sprendiniai ir planavimo procedūros iš esmės atitinka Teritorijų planavimo įstatymo ir kitų teritorijų planavimą reglamentuojančių teisės aktų reikalavimus.
Patikrinimo išvada	Teigiama
Išvada dėl teritorijų planavimo dokumento tvirtinimo	Tvirtinti galima
Teritorijų planavimo dokumentą patikrino	
Teritorijų planavimo valstybinės priežiūros skyriaus vyr. specialistė	 Valdas Noreika tel. (8 5) 272 0185

**VALSTYBINĖ TERITORIJŲ PLANAVIMO IR STATYBOS INSPEKCIJA PRIE
APLINKOS MINISTERIJOS**

TERITORIJŲ PLANAVIMO DOKUMENTO PATIKRINIMO AKTAS

2015-06-09 Nr. TP5- 16

Vilnius

Tikrinamasis teritorijų planavimo dokumentas	Žeimenos valstybinio ichtiologinio draustinio ribų planas (toliau – Specialusis planas). Planavimo lygmuo pagal tvirtinančią instituciją – Vyriausybės; pagal planuojamos teritorijos dydį ir sprendinių konkretizavimo lygį – rajono. Planavimo rūšis – specialusis planavimas.
Planavimo organizatorius	Valstybinė saugomų teritorijų tarnyba prie Aplinkos ministerijos, Antakalnio g. 25, LT-10312, Vilnius tel. (8 5) 272 3284.
Teritorijų planavimo dokumento rengėjas	VĮ Gamtos paveldo fondas. A.Juozapavičiaus g. 9, LT-09311, Vilnius, tel. (8 5) 272 1918.
Tikrinti pateikti dokumentai	Specialiojo plano sprendiniai (aiškinamasis raštas ir brėžiniai) bei planavimo procedūrų dokumentai, 1 byla (2 egz. (originali byla ir jos kopija)).
Patikrinimo apibendrinimas	Specialiojo plano sprendiniai ir planavimo procedūros iš esmės atitinka Teritorijų planavimo įstatymo ir kitų teritorijų planavimą reglamentuojančių teisės aktų reikalavimus.
Patikrinimo išvada	Teigiama
Išvada dėl teritorijų planavimo dokumento tvirtinimo	Tvirtinti galima
Teritorijų planavimo dokumentą patikrino	
Teritorijų planavimo valstybinės priežiūros skyriaus vyr. specialistė	 Donata Baltrušaitytė tel. (8 5) 210 1477



LIETUVOS RESPUBLIKOS TEISINGUMO MINISTERIJA

Biudžetinė įstaiga, Gedimino pr. 30, LT-01104 Vilnius,
tel. (8 5) 266 2984, faks. (8 5) 262 5940, el. p. rastine@tm.lt,
atsisk. sąskaita LT267044060000269484 AB SEB bankas, banko kodas 70440.
Duomenys kaupiami ir saugomi Juridinių asmenų registre, kodas 188604955

Lietuvos Respublikos aplinkos ministerijai

2016-10-04 Nr. (1.6.) *2A-1153*
Į 2016-08-31 Nr. (23-1)-D8-6675

DĖL LIETUVOS RESPUBLIKOS VYRIAUSYBĖS NUTARIMŲ „DĖL BARTUVOS, DUBYSOS, JŪROS, MINIJOS, ŠVENTOSIOS, VEIVIRŽO IR ŽEIMENOS VALSTYBINIŲ ICHTIOLOGINIŲ DRAUSTINIŲ RIBŲ PLANŲ IR BARTUVOS, JŪROS, MINIJOS IR VEIVIRŽO VALSTYBINIŲ ICHTIOLOGINIŲ DRAUSTINIŲ NUOSTATŲ PATVIRTINIMO“ IR „DĖL LIETUVOS RESPUBLIKOS VYRIAUSYBĖS 1997 M. GRUODŽIO 29 D. NUTARIMO NR. 1486 „DĖL NAUJŲ DRAUSTINIŲ ĮSTEIGIMO IR DRAUSTINIŲ SĄRAŠŲ PATVIRTINIMO“ PAKEITIMO“ PROJEKTO

Lietuvos Respublikos teisingumo ministerija, pagal kompetenciją išnagrinėjusi pateiktą derinti Lietuvos Respublikos Vyriausybės nutarimo „Dėl Bartuvos, Dubysos, Jūros, Minijos, Šventosios, Veiviržo ir Žeimenos valstybinių ichtiologinių draustinių ribų planų ir Bartuvos, Jūros, Minijos ir Veiviržo valstybinių ichtiologinių draustinių nuostatų patvirtinimo“ projektą (toliau – projektas) ir Lietuvos Respublikos Vyriausybės nutarimo „Dėl Lietuvos Respublikos Vyriausybės 1997 m. gruodžio 29 d. nutarimo Nr. 1486 „Dėl naujų draustinių įsteigimo ir draustinių sąrašų patvirtinimo“ pakeitimo“ projektą (toliau – projektas Nr. 1486, o nurodant kartu – projektai), teikia šią teisinę išvadą.

Įvertinusi projekto teisinio reguliavimo tikslą, teisinio reguliavimo priemones, galimas teisinio reguliavimo pasekmes ir teisės techniką Lietuvos Respublikos teisingumo ministerija teikia šias pastabas bei pasiūlymus.

1. Atsižvelgiant į tai, kad projektu tvirtinami ne visų, o tik dalies projekte nurodomų valstybinių ichtiologinių draustinių nuostatai, vieniems projekte nurodomiems valstybinių ichtiologinių draustiniams nustatant papildomus šiuose draustiniuose vykdomos veiklos, apsaugos, tvarkymo ir kontrolės organizavimo reglamentavimo ypatumus, kitiems – šių papildomų reglamentavimo ypatumų nenustatant (pvz., Dubysos, Šventosios ir Žeimenos valstybiniais ichtiologiniams draustiniams), siūlytina projektų teikimo dokumentuose nurodyti argumentus, pagrindžiančius Bartuvos, Jūros, Minijos, Veiviržo valstybinių ichtiologinių draustinių nuostatų patvirtinimo poreikį (pvz., nurodant priežastis, kuriomis remiantis minėtuose draustiniuose



vykdomos veiklos bei apsaugos, tvarkymo ir kontrolės organizavimo ypatumų teisinis reguliavimas yra laikytinas nepakankamu).

2. Svarstyti, ar Lietuvos Respublikos saugomų teritorijų įstatymo 5 straipsnio 1 dalies 2 punkto nuostatos galėtų būti laikomos projekto teisiniu pagrindu. Šiame kontekste taip pat siūlytina projekto preambulę papildyti nuoroda į minėto įstatymo 9 straipsnio 1 dalį. Kartu pastebėtina, kad projekte neatsispindi projektų teikimo dokumentuose nurodoma informacija, jog projektu tvirtinami Bartuvos, Dubysos, Jūros, Minijos, Šventosios, Veiviržo ir Žeimenos valstybinių ichtiologinių draustinių ribų planai yra parengti vadovaujantis iki Lietuvos Respublikos teritorijų planavimo įstatymo pakeitimo įstatymo 3 straipsnio 1 dalies nuostatų priėmimo galiojusiais teisės aktais.

3. Pastebėtina, kad projektu tvirtinamuose Bartuvos, Jūros, Minijos, Veiviržo valstybinių ichtiologinių draustinių nuostatuose (atitinkamų nuostatų 2 punkte) nurodomi šiuose draustiniuose veiklą reglamentuojantys ir jų apsaugos ir tvarkymo režimą nustatantys teisės aktai galėtų patekti į Lietuvos Respublikos Vyriausybės 2008 m. balandžio 2 d. nutarimo Nr. 318 „Dėl Gamtinių ir kompleksinių draustinių nuostatų patvirtinimo“ 3 punkte vardijamų teisės aktų sąrašą. Šiame kontekste svarstyti, ar tikslinga Bartuvos, Jūros, Minijos, Veiviržo valstybinių ichtiologinių draustinių nuostatuose atkartoti minėtame nutarime jau įtvirtintą teisinį reguliavimą. Šiuo aspektu siūlytina įvertinti ir projektu tvirtinamuose Bartuvos, Jūros, Minijos, Veiviržo valstybinių ichtiologinių draustinių nuostatuose numatomo teisinio reguliavimo, susijusio su gamtos išteklių naudojimo ir aplinkos apsaugos valstybinę kontrolę vykdančiais subjektais (Lietuvos Respublikos saugomų teritorijų įstatymo 30 straipsnio 1 dalies, Lietuvos Respublikos aplinkos apsaugos valstybinės kontrolės įstatymo 6 straipsnio ir Lietuvos Respublikos miškų įstatymo 6 straipsnio 1 dalies kontekste), tikslingumą.

4. Teisės technikos aspektu siūlytina projektu tvirtinamuose Bartuvos, Jūros, Minijos ir Veiviržo valstybinių ichtiologinių draustinių nuostatuose suvienodinti vartojamus šiuose draustiniuose saugomų augalų ir gyvūnų pavadinimus (pvz., visais atvejais nurodyti ir lotynišką atitinkamą objekto pavadinimą).

5. Pastebėtina, kad projektu tvirtinamų Bartuvos valstybinio ichtiologinio draustinio nuostatų 4.1 papunktyje nurodomos „*randamos saugomos gyvūnų rūšys*“, o projektu Nr. 1486 naujai dėstomame, Lietuvos Respublikos Vyriausybės 1997 m. gruodžio 29 d. nutarimu Nr. 1486 „Dėl naujų draustinių įsteigimo ir draustinių sąrašų patvirtinimo“ patvirtintame valstybinių zoologinių draustinių valstybinių ichtiologinių draustinių sąraše (toliau – Sąrašas) prie šiame draustinyje saugomų objektų – „*Europos Bendrijos svarbos rūšys*“. Siūlytina šiuo aspektu suderinti projektuose vartojamas sąvokas.


6. Abejotina, jog projektu tvirtinamų Bartuvos valstybinio ichtiologinio draustinio nuostatų 4.1.1 papunktyje nurodomos *nerštavietės* galėtų būti laikomos šiame draustinyje randamomis saugomomis *gyvūnų* rūšimis. Siūlytina šiuo aspektu patikslinti minėtų nuostatų 4.1 papunktį.

7. Pastebėtina, kad projektu tvirtinamų Jūros valstybinio ichtiologinio draustinio nuostatų 4.1 papunktyje nurodoma mažiau objektų negu Sąraše nustatant Jūros valstybiniame ichtiologiniame draustinyje saugomus objektus (pvz., Sąraše nurodomos minėtuose nuostatuose neįvardijamos pelkinė šindra, iečialapė kalpokė, ovalioji geldutė). Siūlytina įvertinti, ar nebūtų tikslinga suvienodinti Sąraše ir minėto draustinio nuostatuose vardijamus, šiame draustinyje saugotinus objektus.

Įvertinusi projekto Nr. 1486 teisinio reguliavimo tikslą, teisinio reguliavimo priemones, galimas teisinio reguliavimo pasekmes ir teisės techniką Lietuvos Respublikos teisingumo ministerija teikia šias pastabas bei pasiūlymus.

Pastebėtina, kad projektais ne tik koreguojamos Dubysos, Šventosios ir Žeimenos valstybinių ichtiologinių draustinių ribos, tačiau projektu Nr. 1486 taip pat papildomi Sąraše nurodomi šiuose draustiniuose saugomi objektai. Atsižvelgiant į tai, kad projektų teikimo dokumentuose nurodoma, jog šių draustinių plotą siekiamą sumažinti, siūlytina projektų teikimo dokumentuose detalizuoti projektu Nr. 1486 numatomų Dubysos, Šventosios ir Žeimenos valstybinių ichtiologinių draustinių saugomų objektų papildymo priežastis.

Teisingumo ministras



Juozas Bernatoniš

LIETUVOS RESPUBLIKOS VYRIAUSYBĖS KANCELIARIJA
TEISĖS DEPARTAMENTAS
IŠVADA

DĖL LIETUVOS RESPUBLIKOS VYRIAUSYBĖS NUTARIMO „DĖL BARTUVOS, DUBYSOS, JŪROS, MINIJOS, ŠVENTOSIOS, VEIVIRŽO IR ŽEIMENOS VALSTYBINIŲ ICHTIOLOGINIŲ DRAUSTINIŲ RIBŲ PLANŲ PATVIRTINIMO“ PROJEKTO (TOLIAU – PROJEKTAS NR. 1), DĖL LIETUVOS RESPUBLIKOS VYRIAUSYBĖS NUTARIMO „DĖL LIETUVOS RESPUBLIKOS VYRIAUSYBĖS 1997 M. GRUODŽIO 29 D. NUTARIMO NR. 1486 „DĖL NAUJŲ DRAUSTINIŲ ĮSTEIGIMO IR DRAUSTINIŲ SĄRAŠŲ PATVIRTINIMO“ PAKEITIMO“ PROJEKTO (TOLIAU – PROJEKTAS NR. 2) (TAP NR. 16-1695(2); TAIS NR. 16-9582(3) (TAP NR. 16-1694(2); TAIS NR. 16-6563(4)

2016-11-17 Nr.NV-3598

Vilnius

Įvertinę po ministerijų atstovų (viceministrų, ministerijų kanclerių) 2016 m. lapkričio 8 d. pasitarimo (protokolas Nr. 45, 4 klausimas) teikiamų Vyriausybei patikslintų projektų atitiktį įstatymams, Vyriausybės nutarimams, teisės technikos reikalavimams, teikiame šias pastabas ir pasiūlymus:

1. Pakartotinai atkreipiame dėmesį, kad pagal Lietuvos Respublikos saugomų teritorijų įstatymo 23 str. 6 d. turi būti nustatyti saugomų teritorijų steigimo kriterijai, kad tiek steigiant saugomas teritorijas, tiek prijungiant naujas teritorijas prie jau įsteigtų saugomų teritorijų būtų aišku kodėl tai daroma, kokios vertybės ir kaip bus saugomos. Kaip jau buvo minėta, Aplinkos ministerijai atitinkami įgaliojimai šiuo aspektu yra suteikti (Vyriausybės 2002-04-10 nutarimo Nr. 503 1.19 p.).

2. Dėl Projekto Nr. 2:

Tuo atveju jeigu Europos Bendrijos svarbos natūralių buveinių tipų kodai Vyriausybės nutarime turi būti nurodomi, pakartotinai siūlome keisti 2001-04-10 aplinkos ministro įsakymą Nr. 219 (pavyzdžiui, nurodant Europos Bendrijos svarbos natūralių buveinių tipų kodą kartu nurodyti ir lietuviško atitiktens pavadinimą ar pan.), į kurį Projekte Nr. 2 daromos nuorodos, kad tas pats kodas nebūtų apibūdinamas skirtingai. Projektą teikime, be kita ko, nurodama, kad pareigą nurodyti buveinių tipų kodus sąlygoja Europos Sąjungos Tarybos direktyvos (92/43/EEB, 2013/17/ES), šiame kontekste atkreiptinas dėmesys, kad direktyvose (jų prieduose) nurodomi lotyniški gyvūnų ir augalų rūšių pavadinimai, tuo tarpu Projekte Nr. 2 – saugomų rūšių pavadinimas tik lietuvių kalba, be to, keičiamame Vyriausybės nutarime nėra nuoseklumo nurodant saugomų rūšių pavadinimus – pavyzdžiui, yra atvejų, kai kartu nurodomi ir lotyniški pavadinimai (siūlymas šiuo aspektu peržiūrėti keičiamą Vyriausybės nutarimą buvo pateiktas Teisės departamento 2016-09-01 išvados

Nr. NV-2751 1 p.). Taip pat keičiamame Vyriausybės nutarime atskirais atvejais Europos Bendrijos svarbos natūralių buveinių kodai nėra nurodyti (pavyzdžiui, apibūdinant Lévens, Šventosios valstybiniuose kraštovaizdžio draustiniuose saugomus objektus), taigi, siūlome peržiūrėti ir kitas Vyriausybės nutarimo nuostatas ypač jei šių kodų nurodymas yra privalomas, kaip rašoma projektų teikime.


Departamento direktoriaus pavaduotojas

Aleksandr Radčenko


Jolanta Bernotaitė, tel. 8 706 63 771, el. p. jolanta.bernotaite@lr.lt

35

Siūlau įtraukti į Vyriausybės posėdžio (pasitarimo) darbotvarkės projektą


2016-11-23

Dėl Vyriausybės 1997 m. gruodžio 29 d. nutarimo Nr. 1486 „Dėl naujų draustinių įsteigimo ir draustinių sąrašų patvirtinimo“ pakeitimo (TAP-16-1695)(16-9582(3)) ir "Dėl Bartuvos, Dubysos, Jūros, Minijos, Šventosios, Veiviržo ir Žeimenos valstybinių ichtiologinių draustinių ribų planų patvirtinimo" (TAP-16-1694)(16-6563(3))


Pranešėjas: Aplinkos ministras K. Trečiokas

Dalyvauja: Valstybinės saugomų teritorijų tarnybos prie Aplinkos ministerijos Planavimo ir kadastro skyriaus vyriausioji specialistė Jūratė Vaškevičienė

Posėdžių rengimo skyriaus
patarėja

Klausimo kuratorius: V.Pavardė, parašas

G. Dovydenienė

2016.10.28



<p>Apsvarstyta ministerijų atstovų pasitarime</p> <p>2016-11-08 (data)</p>	<p>Ministerijų atstovų pasitarimo protokolo išrašas</p> <p>Sūlyti AM: atsižvelgti į TD pastabas. įvertinti Vyriausybės kancelerio A. Mačiulio siūlymus - patikslinti projekto hydrografijos - teikimą ir pateikti Vyriausybės posėdžio sprendimo projektą. Patikslintus projektus svarstyti Vyriausybės posėdžio B dalyje. (2016-11-08)</p>
<p>Informacija apie projekto svarstymą Vyriausybės pasitarime ar/ir Vyriausybės posėdyje</p>	<p>Papildoma informacija</p>

pie Bū

SUREDAGUOTA



LIETUVOS RESPUBLIKOS VYRIAUSYBĖ

NUTARIMAS

DĖL BARTUVOS, DUBYSOS, JŪROS, MINIJOS, ŠVENTOSIOS, VEIVIRŽO IR ŽEIMENOS VALSTYBINIŲ ICHTIOLOGINIŲ DRAUSTINIŲ RIBŲ PLANŲ PATVIRTINIMO

Nr.
Vilnius

Vadovaudamasi Lietuvos Respublikos saugomų teritorijų įstatymo 23 straipsnio 2 dalimi, Lietuvos Respublikos Vyriausybė n u t a r i a:

Patvirtinti pridedamus:

1. Bartuvos valstybinio ichtiologinio draustinio ribų planą.
2. Dubysos valstybinio ichtiologinio draustinio ribų planą.
3. Jūros valstybinio ichtiologinio draustinio ribų planą.
4. Minijos valstybinio ichtiologinio draustinio ribų planą.
5. Šventosios valstybinio ichtiologinio draustinio ribų planą.
6. Veiviržo valstybinio ichtiologinio draustinio ribų planą.
7. Žeimenos valstybinio ichtiologinio draustinio ribų planą.

Laikinais einantis
Ministro Pirmininko pareigas

Algirdas Butkevičius

Laikinais einantis
aplinkos ministro pareigas

Kęstutis Trečiokas