

**LIETUVOS RESPUBLIKOS VYRIAUSYBĖS KANCELIARIJA
EKONOMIKOS PAŽANGOS DEPARTAMENTO
KAIMO REIKALŲ IR DARNIOS PLĖTROS SKYRIUS**

**DĖL LIETUVOS RESPUBLIKOS VYRIAUSYBĖS NUTARIMO „DĖL LIETUVOS
RESPUBLIKOS VYRIAUSYBĖS 1997 M. SPALIO 23 D. NUTARIMO NR. 1154 „DĖL
VALSTYBINĖS REIKŠMĖS MIŠKŲ PLOTŲ PATVIRTINIMO“ PAKEITIMO“
PROJEKTO (NR.TAP-16-1618) (16-9635(3))**

PAŽYMA

2016-10-25 Nr. NV-3339

Vilnius

Projekto rengėjas: Aplinkos ministerija

Projekto tikslas, esmė: Nutarimo projektu siūloma tikslinti Neringos savivaldybės valstybinės reikšmės miškų plotus ir jų ribas, atsižvelgiant į Neringos savivaldybės administracijos pateiktus prašymus.

Nutarimo projektu siūloma patikslinti Neringos savivaldybės valstybinės reikšmės miškų plotus padidinant 60 ha.

Nutarimo projektas, kuriuo siūloma tikslinti Neringos savivaldybės valstybinės reikšmės miškų plotus ir jų ribas, 2016 m. balandžio 6 d. buvo teiktas Vyriausybei kartu Kauno rajono savivaldybės valstybinės reikšmės miškų plotų ir jų ribų tikslinimu. Atsižvelgiant į Vyriausybės kanceliarijos Teisės departamento pastabas, Vyriausybės nutarimo projektas buvo papildomai derinamas su Valstybine saugomų teritorijų tarnyba. Nepavykus projekto suderinti su Valstybine saugomų teritorijų tarnyba buvo atsisakyta tikslinti Neringos savivaldybės valstybinės reikšmės miškų plotus.

Derinimas: nutarimo projektas be pastabų suderintas su Žemės ūkio ministerija, Nacionaline žemės tarnyba, Valstybine saugomų teritorijų tarnyba, Neringos savivaldybės administracija ir Kretingos miškų urėdija.

Ministerijų atstovų 2016 m. spalio 25 d. pasitarime papildomų pastabų pareikšta nebuvo.

Dalykinio vertinimo išvada: Projektui pastabų nebeturime. Teikiamas projektas iš esmės atitinka Vyriausybės darbo reglamento reikalavimus.

Kaimo reikalų ir darnios plėtros skyriaus patarėjas

A. Zulonas

Arvidas Zulonas, tel. 8 706 63 722, el. p. arvidas.zulonas@lr.lt



LIETUVOS RESPUBLIKOS APLINKOS MINISTERIJA

Biudžetinė įstaiga, A. Jakšto g. 4/9, LT-01105 Vilnius,
tel. (8-5) 266 3661, faks. (8-5) 266 3663, el. p. info@am.lt, http://www.am.lt.
Duomenys kaupiami ir saugomi Juridinių asmenų registre, kodas 188602370

Lietuvos Respublikos Vyriausybei

2016-10-05

Nr. (12-2)-28-7558

Nr.

DĖL LIETUVOS RESPUBLIKOS VYRIAUSYBĖS NUTARIMO „DĖL LIETUVOS RESPUBLIKOS VYRIAUSYBĖS 1997 M. SPALIO 23 D. NUTARIMO NR. 1154 „DĖL VALSTYBINĖS REIKŠMĖS MIŠKŲ PLOTŲ PATVIRTINIMO“ PAKEITIMO“ PROJEKTO

Teikiame Lietuvos Respublikos Vyriausybės nutarimo „Dėl Lietuvos Respublikos Vyriausybės 1997 m. spalio 23 d. nutarimo Nr. 1154 „Dėl valstybinės reikšmės miškų plotų patvirtinimo“ pakeitimo“ projektą (toliau – Nutarimo projektas).

Aplinkos ministerija parengė nutarimo projektą, kuriame numatyta patikslinti Neringos savivaldybės valstybinės reikšmės miškų plotus ir jų ribas. Nutarimo projektas parengtas vadovaujantis Lietuvos Respublikos Vyriausybės 2016 m. liepos 20 d. pasitarimo „Dėl Lietuvos Respublikos Vyriausybės 1997 m. spalio 23 d. nutarimo Nr. 1154 „Dėl valstybinės reikšmės miškų plotų patvirtinimo“ pakeitimo“ protokolo Nr. LV-274 pavedimu. Valstybinės reikšmės miškų plotų schemos tikslinamos atsižvelgiant į Neringos savivaldybės administracijos pateiktus prašymus Valstybinės reikšmės miškų plotų schemų rengimo tvarkos aprašo nustatyta tvarka. Neringos savivaldybės pateiktus teritorijų planavimo dokumentus, pagal kuriuos tikslinama Neringos savivaldybės valstybinės reikšmės miškų plotų schema, Valstybinės teritorijų planavimo ir statybos inspekcijos prie Aplinkos ministerijos Klaipėdos teritorijų planavimo ir statybos valstybinės priežiūros skyrius patikrino ir pateikė teigiamas patikrinimo išvadas. Neringos savivaldybės valstybinės reikšmės miškų plotų schema suderinta su Nacionaline žemės tarnyba prie Žemės ūkio ministerijos, Neringos savivaldybės administracija, VĮ Kretingos miškų urėdija ir Valstybine saugomų teritorijų tarnyba prie Aplinkos ministerijos. Nutarimo projektas suderintas su Žemės ūkio ministerija. Argumentai dėl Teisingumo ministerijos pastabos pateikiami Nutarimo projekto derinimo pažymoje.

Nutarimo projektas Europos Sąjungos teisės aktų neperkelia ir neįgyvendina.

Numatomo teisinio reguliavimo poveikio vertinimas atliktas.

Nutarimo projektas nenotifikuotinas Europos Komisijai.

Pritarus Nutarimo projektui, teisės aktų keisti, priimti naujų nereikės.

Su visuomene dėl Nutarimo projekto konsultuotasi jį paskelbus Lietuvos Respublikos Seimo teisės aktų informacinės sistemos Projektų registravimo posistemėje. Pastabų ir pasiūlymų iš visuomenės negauta.

Nutarimo projektą parengė Aplinkos ministerijos Miškų departamento (direktorius – Valdas Vaičiūnas, tel. 272 5868) Miškotvarkos ir miško išteklių skyriaus (vedėjas – Viktoras Karašauskis, tel. 272 3251) vyriausiasis specialistas Vytautas Martuzevičius, tel. 272 3153.

PRIDEDAMA:

1. Nutarimo projektas ir Nutarimo projekto lyginamasis variantas, 2 lapai.
2. Numatomo teisinio reguliavimo poveikio vertinimo pažyma, 1 lapas.
3. Suinteresuotų institucijų derinimo raštai, 4 lapai.

4. Valstybinės reikšmės miškų plotų schemų derinimo pažyma, 1 lapas.
5. Valstybinės reikšmės miškų plotų schema A4 formatu, 1 lapas.
6. Valstybinės reikšmės miškų plotų schemų tikslinimo aiškinamieji raštai, 4 lapai.
7. Žemės ūkio ministerijos 2016 m. rugsėjo 13 d. rašto Nr. 2D-4040(12.141) kopija, 1 lapas.
8. Teisingumo ministerijos 2016 m. rugsėjo 29 d. rašto Nr. (1.6)-2T-1139 kopija, 1 lapas.
9. Valstybinės reikšmės miškų plotų schema M 1:50000, 4 lapas.
10. Nutarimo projekto derinimo pažyma, 1 lapas.

Aplinkos ministras



Kęstutis Trečiokas

V. Martuzevičius, 272 3153, el. p. V.Martuzevicius@am.lt

LIETUVOS RESPUBLIKOS VYRIAUSYBĖ

NUTARIMAS

**DĖL LIETUVOS RESPUBLIKOS VYRIAUSYBĖS 1997 M. SPALIO 23 D. NUTARIMO
NR. 1154 „DĖL VALSTYBINĖS REIKŠMĖS MIŠKŲ PLOTŲ PATVIRTINIMO“
PAKEITIMO**

2016 m.

d. Nr.

Vilnius

Lietuvos Respublikos Vyriausybė n u t a r i a :

Pakeisti Lietuvos Respublikos Vyriausybės 1997 m. spalio 23 d. nutarimą Nr. 1154 „Dėl valstybinės reikšmės miškų plotų patvirtinimo“:

1. Pakeisti 1 punktą ir jį išdėstyti taip:

„1. Patvirtinti 1121,68 tūkst. hektarų valstybinės reikšmės miškų plotus (pridedama) pagal Valstybinės miškų tarnybos parengtas schemas (1–60 priedai).“

2. Pakeisti nurodytuoju nutarimu patvirtintus valstybinės reikšmės miškų plotus:

2.1. pakeisti 20 punktą ir jį išdėstyti taip:

„20. Neringos 7,53 20 priedas“;

2.2. pakeisti pastraipą, einančią po 20 punkto, ir ją išdėstyti taip:

„Iš viso 76,70“;

2.3. pakeisti paskutiniąją pastraipą ir ją išdėstyti taip:

„Iš viso Lietuvoje 1121,68“.

3. Pakeisti 20 priedą ir jį išdėstyti nauja redakcija (pridedama).

Ministras Pirmininkas

Aplinkos ministras

Aplinkos ministras
Rimantas Trečiokas
2016-10-25

Personalo
departamento direktorius
Egidijus Anušis
2016-10-04

5

LIETUVOS RESPUBLIKOS VYRIAUSYBĖ

NUTARIMAS

DĖL LIETUVOS RESPUBLIKOS VYRIAUSYBĖS 1997 M. SPALIO 23 D. NUTARIMO
NR. 1154 „DĖL VALSTYBINĖS REIKŠMĖS MIŠKŲ PLOTŲ PATVIRTINIMO“
PAKEITIMO

2016 m.

d. Nr.

Vilnius

Lietuvos Respublikos Vyriausybė n u t a r i a :

Pakeisti Lietuvos Respublikos Vyriausybės 1997 m. spalio 23 d. nutarimą Nr. 1154 „Dėl valstybinės reikšmės miškų plotų patvirtinimo“:

1. Pakeisti 1 punktą ir jį išdėstyti taip:

„1. Patvirtinti ~~1121,62~~ **1121,68** tūkst. hektarų valstybinės reikšmės miškų plotus (pridedama) pagal Valstybinės miškų tarnybos parengtas schemas (1–60 priedai).“

2. Pakeisti nurodytuoju nutarimu patvirtintus valstybinės reikšmės miškų plotus:

2.1. pakeisti 20 punktą ir jį išdėstyti taip:

„20. Neringos ~~7,47~~ **7,53** 20 priedas“;

2.2. pakeisti pastraipą, einančią po 20 punkto, ir ją išdėstyti taip:

„Iš viso ~~76,64~~ **76,70**“;


2.3. pakeisti paskutiniąją pastraipą ir ją išdėstyti taip:

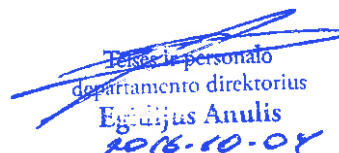
„Iš viso Lietuvoje ~~1121,62~~ **1121,68**“.

3. Pakeisti 20 priedą ir jį išdėstyti nauja redakcija (pridedama).

Ministras Pirmininkas

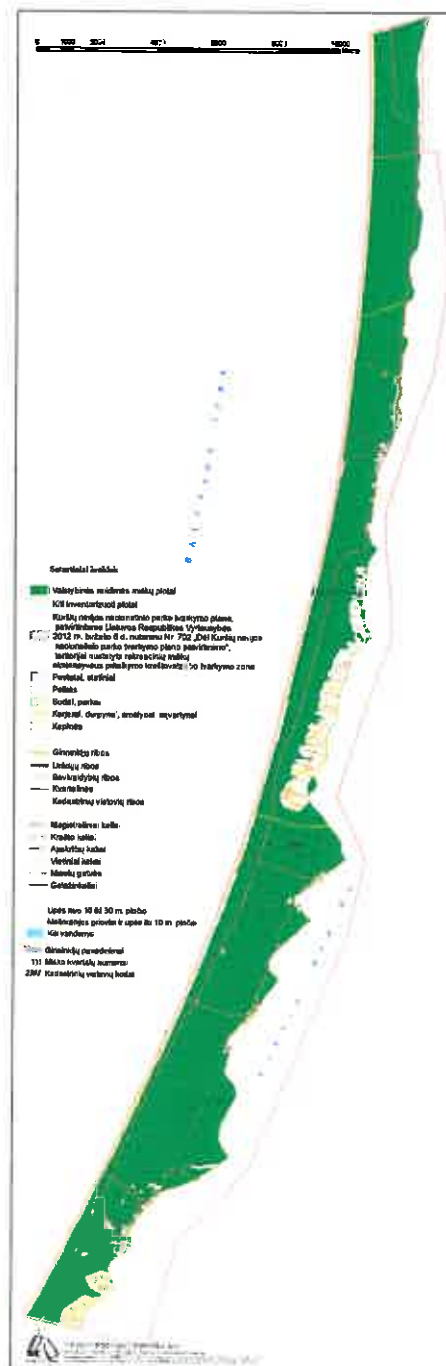
Aplinkos ministras


Aplinkos ministras
Kęstutis Trečiokas
2016-10-05



Tėkės le-personalo
departamento direktorius
Egidijus Anulis
2016-10-05

Lietuvos Respublikos Vyriausybės
1997 m. spalio 23 d. nutarimo Nr. 1154
20 priedas
(Lietuvos Respublikos Vyriausybės
2016 m. _____ d. nutarimo Nr. _____
redakcija)


NERINGOS SAVIVALDYBĖS VALSTYBINĖS REIKŠMĖS MIŠKŲ PLOTŲ SCHEMA



SUTARTINIAI ŽENKLAI

 Valstybinės reikšmės miškų plotai


Aplinkos ministro
Kęstutis Trečiokas
2016-10-05


Personalo
departamento direktorius
Egidijus Anaišis
2016-10-04

7

Neringos savivaldybės tikslinamų valstybinės reikšmės miškų plotų aiškinamasis raštas

2016-08-26

Kaunas

Valstybinė miškų tarnyba, vadovaudamasi Valstybinės reikšmės miškų plotų schemų rengimo tvarkos aprašu, patvirtintu Lietuvos Respublikos Vyriausybės 2007 m. gruodžio 19 d. nutarimu Nr. 1369 „Dėl valstybinės reikšmės miškų plotų schemų rengimo tvarkos aprašo patvirtinimo“ bei Aplinkos ministro 2015 m. gegužės 8 d. įsakymu Nr. D1-395 „Dėl valstybinės reikšmės miškų plotų schemos tikslinimo“ parengė Neringos savivaldybės valstybinės reikšmės miškų plotų schemos pakeitimo projektą.

Šis projektas parengtas Neringos savivaldybės valstybinės reikšmės miškų plotų schemos, patvirtintos Lietuvos Respublikos Vyriausybės 2014 m. liepos 22 d. nutarimu Nr. 733 „Dėl Lietuvos Respublikos Vyriausybės 1997 m. spalio 23 d. nutarimo Nr. 1154 „Dėl valstybinės reikšmės miškų plotų patvirtinimo“ pakeitimo pagrindu bei atsižvelgiant į pateiktą dokumentaciją:

Tikslinimo atvejai pagal Valstybinės reikšmės miškų plotų schemų rengimo tvarkos aprašo 13 punkto nuostatas	Priskiriami valstybinės reikšmės miškų plotai, ha	Išbraukiami iš valstybinės reikšmės miškų plotai, ha	Tikslinimą iniciavo
13.1 kai atlikta valstybinė sklypinė miškų inventorizaciją ar miško žemės sklypų kadastriniai matavimai ir jų metu nustatyti valstybinės reikšmės miškų plotų ir jų ribų pokyčiai	61,91	0,115	14.1 Valstybinė miškų tarnyba atsižvelgdama į atnaujintus valstybinės sklypinės miškų inventorizacijos, sklypų kadastrinių matavimų duomenis.
13.2 ištaisius valstybinės sklypinės inventorizacijos klaidas ar nustačius schemos rengimo klaidas ir nustatyta tvarka patikslinus LR miškų valstybės kadastro duomenis	-	0,821	14.1 Valstybinė miškų tarnyba atsižvelgdama į Lietuvos Respublikos miškų valstybės kadastro duomenų patikrinimo vietoje akto Nr. 925 išvadas
	-	0,115	14.1 Valstybinė miškų tarnyba atsižvelgdama į Lietuvos Respublikos miškų valstybės kadastro duomenų patikrinimo vietoje akto Nr. 925 išvadas. Pastaba: Kuršių nerijos nacionalinio parko tvarkymo plane, patvirtintame Lietuvos Respublikos Vyriausybės 2012 m. birželio 6 d. nutarimu Nr. 702 „Dėl Kuršių nerijos nacionalinio parko tvarkymo plano patvirtinimo“, teritorijai nustatyta rekreacinių miškų ekstensyvaus pritaikymo kraštovaizdžio tvarkymo zona.
	-	0,024	14.1 Valstybinė miškų tarnyba atsižvelgdama į Lietuvos Respublikos miškų valstybės kadastro duomenų patikrinimo vietoje akto Nr. 926 išvadas
	-	0,06	14.1 Valstybinė miškų tarnyba atsižvelgdama į Lietuvos Respublikos miškų valstybės kadastro duomenų patikrinimo vietoje akto Nr. 929 išvadas
	-	0,139	14.1 Valstybinė miškų tarnyba atsižvelgdama į Lietuvos Respublikos miškų valstybės kadastro duomenų patikrinimo vietoje akto Nr. 930 išvadas

13.3 kai miško žemės pavertimas kitomis naudmenomis suplanuotas patvirtintuose detaliuosiuose, specialiuosiuose teritorijų planavimo dokumentuose ar vietovės lygmens bendruosiuose planuose, parengtuose vadovaujantis Lietuvos Respublikos miškų įstatymo 11 straipsnyje nustatytais miško žemės pavertimo kitomis naudmenomis išimtiniais atvejais ir atsižvelgiant į minėtame straipsnyje nustatytus miško žemės pavertimo kitomis naudmenomis apribojimus	-	2,047	14.3 Neringos savivaldybės administracija 2015 01 05 d. raštu Nr. (4.12)V15-16 "Dėl siūlomų tikslinti valstybinės reikšmės miškų plotų": vadovaujantis Miškų įstatymo 11 straipsnio 1 dalies 3 punkto nuostata Nidos pietinio pamario ruožo teritorijos prie Neringos sporto mokyklos detaliuoju planu (TPD reg. Nr.T00076248) planuojama miško žemę paversti kitomis naudmenomis II grupės rekreaciniuose miškuose.
	-	0,047	14.3 Neringos savivaldybės administracija 2014 m. sausio 21 d. raštu Nr. (4.12) V15-200 "Dėl siūlomų tikslinti valstybinės reikšmės miškų plotų": vadovaujantis Miškų įstatymo 11 straipsnio 1 dalies 3 punkto nuostata Juodkrantės kapinių detaliuoju planu (TPD reg. Nr.T00073718) planuojama miško žemę paversti kitomis naudmenomis II grupės ekosistemų apsaugos miškuose.
Viso:	61,91	3,368	

Neringos savivaldybėje siūlomas tvirtinti valstybinės reikšmės miškų plotas 7532,53 ha.

PRIDEDAMA:

Valstybinės reikšmės miškų plotų pokyčių sąrašas, 2 lapai

Valstybinės miškų tarnybos direktorius



Paulius Zolubas

Neringos savivaldybės tikslinamų valstybinės reikšmės miškų plotų aiškinamojo rašto priedas
Valstybinės reikšmės miškų plotų pokyčių sąrašas
2016-08-26

Priskiriami valstybinės reikšmės miškų plotai				Išbraukiami iš valstybinės reikšmės miškų plotai			
Urėdija	Girininkija	Kvartalas	Plotas, ha	Urėdija	Girininkija	Kvartalas	Plotas, ha
1	2	3	4	5	6	7	8
Tikslinimo atvejai pagal Valstybinės reikšmės miškų plotų schemų rengimo tvarkos aprašo 13 punkto nuostatas:							
13.1 kai atlikta valstybinė sklypinė miškų inventorizacija ar miško žemės sklypų kadastriniai matavimai ir jų metu nustatyti valstybinės reikšmės miškų plotų ir jų ribų pokyčiai							

Kretingos	Juodkrantės	22	2,551	Kretingos	Nidos	220	0,115
Kretingos	Juodkrantės	44	1,311				
Kretingos	Juodkrantės	46	0,395				
Kretingos	Juodkrantės	47	0,565				
Kretingos	Juodkrantės	54	1,307				
Kretingos	Juodkrantės	55	1,652				
Kretingos	Juodkrantės	57	1,410				
Kretingos	Juodkrantės	59	3,887				
Kretingos	Juodkrantės	61	1,414				
Kretingos	Juodkrantės	63	3,954				
Kretingos	Juodkrantės	65	1,545				
Kretingos	Juodkrantės	67	2,071				
Kretingos	Juodkrantės	69	2,353				
Kretingos	Juodkrantės	71	0,659				
Kretingos	Juodkrantės	73	0,748				
Kretingos	Juodkrantės	75	1,780				
Kretingos	Juodkrantės	79	1,511				
Kretingos	Juodkrantės	81	0,222				
Kretingos	Juodkrantės	83	0,267				
Kretingos	Juodkrantės	85	1,958				
Kretingos	Juodkrantės	87	1,879				
Kretingos	Juodkrantės	89	0,197				
Kretingos	Juodkrantės	92	1,039				
Kretingos	Juodkrantės	93	0,123				
Kretingos	Nidos	97	1,998				
Kretingos	Nidos	109	0,904				
Kretingos	Nidos	115	1,164				
Kretingos	Nidos	116	0,275				
Kretingos	Nidos	118	0,233				
Kretingos	Nidos	121	0,698				
Kretingos	Nidos	122	1,064				
Kretingos	Nidos	126	0,156				
Kretingos	Nidos	127	0,231				
Kretingos	Nidos	132	1,526				
Kretingos	Nidos	136	2,521				
Kretingos	Nidos	139	0,538				
Kretingos	Nidos	140	2,444				
Kretingos	Nidos	141	0,943				
Kretingos	Nidos	143	0,669				
Kretingos	Nidos	144	0,119				
Kretingos	Nidos	145	0,801				
Kretingos	Nidos	163	0,490				
Kretingos	Nidos	183	0,156				
Kretingos	Nidos	188	0,073				
Kretingos	Nidos	190	0,266				
Kretingos	Nidos	193	0,865				
Kretingos	Nidos	194	0,171				
Kretingos	Nidos	199	1,014				
Kretingos	Nidos	211	1,012				

Kretingos	Nidos	220	0,268				
Kretingos	Nidos	223	0,165				
Kretingos	Nidos	234	0,173				
Kretingos	Nidos	238	1,079				
Kretingos	Nidos	245	0,955				
Kretingos	Nidos	247	3,701				
Kretingos	Nidos	248	0,443				
		Viso	61,91			Viso	0,115
13.2 ištaisyti valstybinės sklypinės inventorizacijos klaidas ar nustačius schemas rengimo klaidas ir nustatyta tvarka patikslinus LR miškų valstybės kadastro duomenis							
				Kretingos	Juodkrantės	47	0,019
				Kretingos	Juodkrantės	49	0,005
				Kretingos	Nidos	205	0,060
				Kretingos	Nidos	223	0,936
				Kretingos	Nidos	234	0,139
						Viso	1,159
13.3. kai miško žemės pavertimas kitomis naudmenomis suplanuotas patvirtintuose detaliuosiuose, specialiuosiuose teritorijų planavimo dokumentuose ar vietovės lygmens bendruosiuose planuose, parengtuose vadovaujantis LR miškų įstatymo 11 straipsnyje nustatytais miško žemės pavertimo kitomis naudmenomis išimtiniais atvejais ir atsižvelgiant į minėtame straipsnyje nustatytus miško žemės pavertimo kitomis naudmenomis apribojimus							
				Kretingos	Nidos	232	1,724
				Kretingos	Nidos	235	0,323
				Kretingos	Juodkrantės	49	0,047
						Viso	2,094
		Viso	61,91			Viso	3,368

**NUMATOMO TEISINIO REGULIAVIMO POVEIKIO VERTINIMO
PAŽYMA**

Projekto pavadinimas	Lietuvos Respublikos Vyriausybės nutarimo „Dėl Lietuvos Respublikos Vyriausybės 1997 m. spalio 23 d. nutarimo Nr. 1154 „Dėl valstybinės reikšmės miškų plotų patvirtinimo“ pakeitimo“ projektas (toliau – Nutarimo projektas).
Projekto rengėjas	Aplinkos ministerija
Projekto tikslas	Nutarimo projekte numatyta patikslinti Neringos savivaldybės valstybinės reikšmės miškų plotus ir jų ribas vadovaujantis Valstybinės reikšmės miškų plotų schemų rengimo tvarkos apraše, patvirtintame Lietuvos Respublikos Vyriausybės 2007 m. gruodžio 19 d. nutarimu Nr. 1369 (toliau – Tvarkos aprašas), nustatytais atvejais.

**Siūlomo projekto poveikio įvertinimas
(teigiamos ir (ar) neigiamos pasekmės)**


Poveikis atitinkamai sričiai	Bus tikslesnė valstybės turto (miškų) apskaita, užtikrinama jo priežiūra, apsauga ir racionalus miško išteklių naudojimas.
Poveikis valstybės finansams	Įgyvendinant teritorijų planavimo dokumentus, už miško žemės pavertimą kitomis naudmenomis į valstybės biudžetą numatyta sumokėti 56311,80 Eur pinigine kompensacija.
Poveikis administracinei naštai	Nenumatomas.


Kita svarbi informacija

Sudaroma galimybė įgyvendinti teritorijų planavimo dokumentų sprendinius.
Nutarimo projektas paskelbtas Teisės aktų informacinėje sistemoje.

Informacija apie asmenį ir instituciją, atsakingą už poveikio vertinimą

Vardas ir pavardė	Vytautas Martuzevičius
Pareigos	Vyriausiasis specialistas
Institucija (padalinys)	Aplinkos ministerijos Miškų departamentas
Telefono numeris ir elektroninio pašto adresas	272 3153, el. p. V.Martuzevicius@am.lt


Vytautas Martuzevičius
2016-10-05


Teisės ir personalo
departamento direktorius
Egidijus Anutis
2016-10-05 12



LIETUVOS RESPUBLIKOS TEISINGUMO MINISTERIJA

Biudžetinė įstaiga, Gedimino pr. 30, LT-01104 Vilnius,
tel. (8 5) 266 2984, faks. (8 5) 262 5940, el. p. rastine@tm.lt,
atsisk. sąskaita LT267044060000269484 AB SEB bankas, banko kodas 70440.
Duomenys kaupiami ir saugomi Juridinių asmenų registre, kodas 188604955

Lietuvos Respublikos aplinkos ministerijai

2016-09-29 Nr. (1.6) AT-M39
I 2016-09-15 Nr. (12-2)-D8-7022

DĖL LIETUVOS RESPUBLIKOS VYRIAUSYBĖS NUTARIMO „DĖL LIETUVOS RESPUBLIKOS VYRIAUSYBĖS 1997 M. SPALIO 23 D. NUTARIMO NR. 1154 „DĖL VALSTYBINĖS REIKŠMĖS MIŠKŲ PLOTŲ PATVIRTINIMO“ PAKEITIMO“ PROJEKTO

Lietuvos Respublikos teisingumo ministerija, pagal kompetenciją išnagrinėjusi pateikto derinti Lietuvos Respublikos Vyriausybės nutarimo „Dėl Lietuvos Respublikos Vyriausybės 1997 m. spalio 23 d. nutarimo Nr. 1154 „Dėl valstybinės reikšmės miškų plotų patvirtinimo“ pakeitimo“ projekto (toliau – Projektas) teisinio reguliavimo tikslą, teisinio reguliavimo priemones, galimas teisinio reguliavimo pasekmes ir teisės techniką, teikia šią teisinę išvadą.

Atsižvelgiant į tai, kad Projektas parengtas įgyvendinant taip pat ir Lietuvos Respublikos Vyriausybės 2007 m. gruodžio 19 d. nutarimu Nr. 1369 „Dėl Valstybinės reikšmės miškų plotų schemų rengimo tvarkos aprašo patvirtinimo“ patvirtinto Valstybinės reikšmės miškų plotų schemų rengimo tvarkos aprašo (toliau – aprašas) 13.3 papunkčio nuostatas, lieka svarstyтина, ar, vadovaujantis aprašo 16.3 papunkčio nuostatomis, jog tikslinant valstybinės reikšmės miškų plotus ir jų ribas pateikiama valstybinio parko direkcijos išvada dėl valstybinės reikšmės miškų plotų tikslinimo (tais atvejais, kai numatomi tikslinti valstybinės reikšmės miškų plotai yra valstybinių parkų teritorijose), nebūtų tikslinga Projektą suderinti su Kuršių nerijos nacionalinio parko direkcija.

Teisingumo ministras

Juozas Bernatoniš

Asta Gedzevičiūtė, (8 5) 266 2881, el. p. a.gedzeviciute@tm.lt

Originalas nebus siunčiamas



13

GAUTA

2016 m. 01 mėn. 21 d.
Nr. R1-159



NERINGOS SAVIVALDYBĖS ADMINISTRACIJA

L. Deltuvai

Savivaldybės biudžetinė įstaiga, Taikos g. 2, 93121 Neringa, tel. (8 469) 52 248, faks. (8 469) 52 572,
el.p. a.vysniauskas@neringa.lt. Duomenys kaupiami ir saugomi Juridinių asmenų registre, kodas 188754378

Lietuvos Respublikos aplinkos ministerija
Valstybinei miškų tarnybai

2016-01-21 Nr. (4.16) V15-164
Į 2016-01-06 Nr. R2-14

DĖL NERINGOS SAVIVALDYBĖS VALSTYBINĖS REIKŠMĖS MIŠKŲ PLOTŲ SCHEMOS

Vadovaujantis Valstybinės reikšmės miškų plotų schemų rengimo tvarkos aprašo 11 punkto nuostatomis deriname Neringos savivaldybės valstybinės reikšmės miškų plotų schemą su pastaba, kad schemoje turi būti pataisyta Neringos savivaldybės teritorijos riba, kuri buvo pakeista 2012 m. rugsėjo 26 d. Lietuvos Respublikos Seimo įstatymu Nr. XI-2230.

Administracijos direktorius

Algimantas Vyšniauskas



Kopija tikra

Miškotvarkos
skyriaus vedėjas

Leandras Deltuva

2016-01-29

Lina Lukauskaitė, 8469 52 746, el.p. lina.lukauskaite@neringa.lt

14



**VALSTYBĖS ĮMONĖ
KRETINGOS MIŠKŲ URĖDIJA**

Valstybės įmonė, Savanorių g. 27, LT-97111 Kretinga,
tel. (8 445) 51550. tel./faks. (8 445) 51173. el. p. info@kretmu.lt
Duomenys kaupiami ir saugomi juridinių asmenų registre, kodas 164298560, PVM kodas LT642985610

GAUTA

2016 m. 01 mėn. 15 d.

Nr. R1-104

L. Deltuval

[Signature]

Valstybinei miškų tarnybai

2016-01-14 Nr. 4A(2.1.27)-31

į 2016-01-06 Nr. R2-14

DĖL NERINGOS VALSTYBINĖS REIKŠMĖS MIŠKO PLOTŲ SCHEMOS.

VĮ Kretingos miškų urėdija išnagrinėjo gautą Neringos savivaldybės valstybinės reikšmės miškų plotų schemos projektą. Pateiktam projektui pastabų neturi ir jį derina.

Miškų urėdas

[Signature]

Antanas Baranauskas

ORIGINALAS NEBUS SIUNČIAMAS



L. Žarnauskas, tel. (8 445) 51173

15

GAUTA

2016 m. 01 mėn. 22 d.
Nr. R2-167



L. Deltuvas

[Signature]

**NACIONALINĖ ŽEMĖS TARNYBA
PRIE ŽEMĖS ŪKIO MINISTERIJOS**

Valstybinei miškų tarnybai
vmt@amvmt.lt

2016-01-21 Nr. 1SD-115-(8.2.)
I 2016-01-06 Nr. R2-14

**DĖL NERINGOS SAVIVALDYBĖS VALSTYBINĖS REIKŠMĖS MIŠKŲ PLOTŲ
SCHEMOS DERINIMO**

Vadovaudamiesi Valstybinės reikšmės miškų plotų schemų rengimo tvarkos aprašo, patvirtinto Lietuvos Respublikos Vyriausybės 2007 m. gruodžio 19 d. nutarimu Nr. 1369 „Dėl Valstybinės reikšmės plotų schemų rengimo tvarkos aprašo patvirtinimo“, nuostatomis, išnagrinėjome pateiktą derinti Neringos savivaldybės valstybinės reikšmės miškų plotų schemos pakeitimo projektą ir aiškinamąjį raštą.

Šiuos dokumentus deriname be pastabų.

L. e. p. direktoriaus pavaduotoja,
atliekanti direktoriaus funkcijas

[Signature]

Aušra Kalantaitė



Originalas nebus siunčiamas

Vesta Sinušaitė, tel. 8 706 85 156, el. p. Vesta.Sinusaite@nzt.lt

Biudžetinė įstaiga
Gedimino pr. 19,
01103 Vilnius
<http://www.nzt.lt>

Tel. 8 706 86 666
Tel. 8 706 85 003
Faks. 8 706 86 949
El. paštas nzt@nzt.lt

Duomenys kaupiami ir saugomi
Juridinių asmenų registre
Kodas 188704927





VALSTYBINĖ SAUGOMŲ TERITORIJŲ TARNYBA PRIE APLINKOS MINISTERIJOS

Valstybės biudžetinė įstaiga, Antakalnio g. 25, LT-10312 Vilnius,
tel. (8 5) 272 3284, faks. (8 5) 272 2572, el. p. vstt@vstt.lt, <http://www.vstt.lt>.
Duomenys kaupiami ir saugomi Juridinių asmenų registre, kodas 188724381

Aplinkos ministerijai

2016-08-26

Nr. (3)-V3-1310 (12.1)

DĖL NERINGOS SAVIVALDYBĖS VALSTYBINĖS REIKŠMĖS MIŠKŲ PLOTŲ SCHEMOS

Informuojame, kad neprieštaraujame po posėdžio, vykusio 2016 m. rugpjūčio 25 d. Lietuvos Respublikos Vyriausybės kanceliarijoje, patikslintai Neringos savivaldybės valstybinės reikšmės miškų plotų schemai, kurioje Nidos girininkijos 223 kvartalo Nidos girininkijos 223 kvartale 21 esantys poilsio nameliai (Tvarkymo plane šie nameliai nurodyti kaip „likviduojami objektai“) ir 22 taksacinis sklypas pažymėti kaip teritorija, kuriai Kuršių nerijos nacionalinio parko tvarkymo planu, patvirtintu 2012 m. birželio 6 d. Lietuvos Respublikos Vyriausybės nutarimu Nr. 702, nustatyta rekreacinių miškų ekstensyvaus pritaikymo (miško parkų) (MRe) kraštovaizdžio tvarkymo zona.

Direktorius

Albertas Stanislovaitis

DERINIMO PAŽYMA
dėl Neringos savivaldybės valstybinės reikšmės miškų plotų schemos projekto
2016-02-05

Eil. Nr.	Suinteresuota institucija, pateikusi pastabas ir pasiūlymus, rašto numeris ir data	Suinteresuotos institucijos pastabos ir pasiūlymai, į kuriuos neatsižvelgta ar atsižvelgta tik iš dalies	Argumentai, kodėl neatsižvelgta arba tik iš dalies atsižvelgta į suinteresuotų institucijų pastabas ir pasiūlymus
	1	2	3
1.	Neringos savivaldybės administracija, 2016-01-21, Nr.(4.16)V15-164	Schemoje turi būti pataisyta Neringos savivaldybės teritorijos riba, kuri buvo pakeista 2012 m. rugsėjo 26 d. Lietuvos Respublikos Seimo įstatymu Nr. XI-2230.	Atsižvelgta. Schemos projekte pažymėta aktuali Neringos savivaldybės teritorijos riba.

Valstybinės miškų tarnybos direktorius




Paulius Zolubas


Leandras Deltuva, 490 225, l.deltuva@amvmt.lt



DERINIMO PAŽYMA
APIE LIETUVOS RESPUBLIKOS VYRIAUSYBĖS NUTARIMO „DĖL LIETUVOS
RESPUBLIKOS VYRIAUSYBĖS 1997 M. SPALIO 23 D. NUTARIMO NR. 1154 „DĖL
VALSTYBINĖS REIKŠMĖS MIŠKŲ PLOTŲ PATVIRTINIMO“ PAKEITIMO“ PROJEKTĄ

Institucija, pateikusi pastabas ar pasiūlymus, rašto data ir Nr.	Pastabos ir pasiūlymai	Argumentai, kodėl neatsižvelgta į pastabas ar pasiūlymus
Teisingumo ministerijos 2016-09-29 raštas Nr. (1.6)2T-1139	2. kad Projektas parengtas įgyvendinant taip pat ir Lietuvos Respublikos Vyriausybės 2007 m. gruodžio 19 d. nutarimu Nr. 1369 „Dėl Valstybinės reikšmės miškų plotų schemų rengimo tvarkos aprašo patvirtinimo“ patvirtinto Valstybinės reikšmės miškų plotų schemų rengimo tvarkos aprašo (toliau – aprašas) 13.3 papunkčio nuostatas, lieka svarstyti, ar, vadovaujantis aprašo 16.3 papunkčio nuostatomis, jog tikslinant valstybinės reikšmės miškų plotus ir jų ribas pateikiama valstybinio parko direkcijos išvada dėl valstybinės reikšmės miškų plotų tikslinimo (tais atvejais, kai numatomi tikslinti valstybinės reikšmės miškų plotai yra valstybinių parkų teritorijose), nebūtų tikslinga Projektą suderinti su Kuršių nerijos nacionalinio parko direkcija.	Neatsižvelgta. Nutarimo projektą derinti su Kuršių nerijos nacionalinio parko direkcija nėra pagrindo, kadangi jis ne valstybinės reikšmės miškų valdytojas, taip pat tokio derinimo nenumato Valstybinės reikšmės miškų plotų rengimo tvarkos aprašas. Konkrečiu atveju Neringos savivaldybės administracijos pateikta valstybinės reikšmės miškų plotų schemų tikslinimo dokumentacija yra suderinta su Kuršių nerijos nacionalinio parko direkcija, kaip tai numatyta Valstybinės reikšmės miškų plotų schemų rengimo tvarkos apraše. Neringos savivaldybės valstybinės reikšmės miškų plotų schemos projektas papildomai suderintas su Valstybine saugomų teritorijų tarnyba prie Aplinkos ministerijos. Atsižvelgiant į tai, manome, kad papildomas nutarimo projekto derinimas su atitinkama saugomų teritorijų direkcija būtų perteklinis administracinės naštos požiūriu ir ilgiau užtruktų teritorijų planavimo dokumentų sprendinių įgyvendinimas.


 Aušrinė Misulienė
 E. J. 10-10-07


 Egidijus Anušis
 2016-10-04

19

**LIETUVOS RESPUBLIKOS VYRIAUSYBĖS KANCELIARIJA
TEISĖS DEPARTAMENTAS**

IŠVADA

**DĖL LIETUVOS RESPUBLIKOS VYRIAUSYBĖS NUTARIMO „DĖL LIETUVOS
RESPUBLIKOS VYRIAUSYBĖS 1997 M. SPALIO 23 D. NUTARIMO NR. 1154 „DĖL
VALSTYBINĖS REIKŠMĖS MIŠKŲ PLOTŲ PATVIRTINIMO“ PAKEITIMO“
PROJEKTO (TOLIAU – PROJEKTAS)
(TAP NR. 16-1618) (TAIS NR. 16-9635(3))**

2016-10-17 Nr.NV-3239

Vilnius

Įvertinę Projekto atitiktį įstatymams, Vyriausybės nutarimams bei teisės technikos reikalavimams, teikiame šiuos pasiūlymus:


1. Pažymėtina, kad miško žemę paverčiant kitomis naudmenomis valstybiniuose parkuose, draustiniuose biosferos rezervatuose ir biosferos poligonuose privaloma paisyti Miškų įstatymo 11 straipsnyje nustatytų apribojimų, t. y. toks pavertinas kitomis naudmenomis turi atitikti Miškų įstatymo 11 straipsnio 1, 2 ir 3 dalyje nustatytus apribojimus ir sąlygas. Atsižvelgiant į minėtą teisinį reguliavimą siūlytina papildyti Projekto teikimą ir pateikti informaciją apie detaliaisiais planais patvirtintus sprendinius dėl miško žemės pavertimo kitomis naudmenomis ir tų sprendinių santykį su saugomų teritorijų specialiojo teritorijų planavimo dokumentuose ar bendruosiuose planuose numatytą visuomeninės paskirties, bendrojo naudojimo ir atskirųjų želdynų teritorijų formavimu.

2. Siekiant įvertinti valstybinės reikšmės miškų plotų pokyčio įtaką saugomoms teritorijoms ir jų specialiojo planavimo dokumentams, siūlytina Projektą suderinti su Kuršių nerijos nacionalinio parko direkcija.

Teisės taikymo skyriaus vedėjas

Dainius Petravičius

Siūlau įtraukti į Vyriausybės posėdžio (pasitarimo) darbotvarkės projektą


2016-10-27

Dėl Vyriausybės 1997 m. spalio 23 d. nutarimo Nr. 1154 „Dėl valstybinės reikšmės miškų plotų patvirtinimo“ pakeitimo (TAP-16-1618 (16-9635(3))

Pranešėjas: aplinkos ministras K. Trečiokas

Dalyvauja: Aplinkos ministerijos Miškų departamento Miškotvarkos ir miško išteklių skyriaus vyriausiasis specialistas Vytautas Martuzevičius

Klausimo kuratorius: V.Pavardė, parašas

Posėdžių rengimo skyriaus

patarėja

G. Dovydenienė

2016. 10. 17



<p>Apsvarstyta ministerijų atstovų pasitarime</p> <p><u>2016-10-25</u></p> <p>(data)</p>	<p>Ministerijų atstovų pasitarimo protokolo išrašas</p> <p><i>siūlyti mastyti Vyriausybės posėdžio B dalyje. 2016-10-25 (kl)</i></p>
<p>Informacija apie projekto svarstymą Vyriausybės pasitarime ar/ir Vyriausybės posėdyje</p>	<p>Papildoma informacija</p>