

**LIETUVOS RESPUBLIKOS VYRIAUSYBĖS KANCELIARIJA
EKONOMIKOS PAŽANGOS DEPARTAMENTO
KAIMO REIKALŲ IR DARNIOS PLĖTROS SKYRIUS**

**DĖL LIETUVOS RESPUBLIKOS VYRIAUSYBĖS NUTARIMO „DĖL LIETUVOS
RESPUBLIKOS VYRIAUSYBĖS 1997 M. SPALIO 23 D. NUTARIMO NR. 1154 „DĖL
VALSTYBINĖS REIKŠMĖS MIŠKŲ PLOTŲ PATVIRTINIMO“ PAKEITIMO“
PROJEKTO (NR.TAP-16-566(2)) (16-2391(4))**

PAŽYMA

2016-06-28 Nr. NV-2082

Vilnius

Projekto rengėjas: Aplinkos ministerija

Projekto tikslas, esmė: Nutarimo projektu siūloma tikslinti Kauno rajono savivaldybės valstybinės reikšmės miškų plotus ir jų ribas, atsižvelgiant į Nacionalinės žemės tarnybos prie Žemės ūkio ministerijos, savivaldybių administracijų, valstybės įmonių miškų urėdijų, Valstybinės miškų tarnybos pateiktus siūlymus.

Nutarimo projektu siūloma patikslinti Kauno rajono savivaldybės valstybinės reikšmės miškų plotus padidinant 100 ha.

Derinimas: nutarimo projektas be pastabų suderintas su Žemės ūkio ministerija, Nacionaline žemės tarnyba, Kauno rajono savivaldybės administracija, Kauno, Kazlų Rūdos mokykla, Kėdainių, Šakių ir Dubravos eksperimentinė-mokykla miškų urėdijomis.

Derinant projektą su Valstybine saugomų teritorijų tarnyba atsisakyta tikslinti Neringos savivaldybės valstybinės reikšmės miškų plotus

Atsižvelgiant į Ministerijų atstovų 2016 m. balandžio 26 d. pasitarimo sprendimą, projektas patikslintas įvertinant Teisingumo ministerijos ir Vyriausybės kanceliarijos Teisės departamento pastabas. Į Vyriausybės kanceliarijos Teisės departamento pastabas dėl projekto atitikimo Miškų įstatymo 11 straipsnio reikalavimams neatsižvelgta, argumentai išdėstyti derinimo pažymoje.

Dalykinio vertinimo išvada: Projektui pastabų nebeturime. Teikiamas projektas iš esmės atitinka Vyriausybės darbo reglamento reikalavimus.

Kaimo reikalų ir darnios plėtros skyriaus patarėjas

A. Zulonas

Arvidas Zulonas, tel. 8 706 63 722, el. p. arvidas.zulonas@lr.lt



LIETUVOS RESPUBLIKOS APLINKOS MINISTERIJA

Biudžetinė įstaiga, A. Jakšto g. 4/9, LT-01105 Vilnius,
tel. (8~5) 266 3661, faks. (8~5) 266 3663, el. p. info@am.lt, http://www.am.lt.
Duomenys kaupiami ir saugomi Juridinių asmenų registre, kodas 188602370

Lietuvos Respublikos Vyriausybei

2016-06-22

Nr. (12-2)-D8-4932

I

Nr.

DĖL LIETUVOS RESPUBLIKOS VYRIAUSYBĖS NUTARIMO PROJEKTO (TAP NR. 16-566; TAIS NR. 16-2391(3))

Aplinkos ministerija, atsižvelgusi į ministerijų atstovų (viceministrų, ministerijos kanclerių) pasitarimo 2016 m. balandžio 26 d. protokolo Nr. 17 išrašą, teikia patikslintą Lietuvos Respublikos Vyriausybės nutarimo „Dėl Lietuvos Respublikos Vyriausybės 1997 m. spalio 23 d. nutarimo Nr. 1154 „Dėl valstybinės reikšmės miškų plotų patvirtinimo“ pakeitimo“ projektą (toliau – Nutarimo projektas).

Atsižvelgiant į Teisingumo ministerijos ir Vyriausybės kanceliarijos Teisės departamento (toliau – Teisės departamentas) pateiktas pastabas bei pasiūlymus, Nutarimo projektas teiktas derinti Valstybinei saugomų teritorijų tarnybai prie Aplinkos ministerijos (toliau – VSTT) (Aplinkos ministerijos 2016-05-09 raštas Nr. (12-2)-D8-3545)). Atsižvelgiant į tai, kad VSTT 2016-06-14 raštu Nr. (3)-V3-880(12.1) pateikė pastabas dėl Neringos savivaldybės valstybinės reikšmės miškų plotų ir ribų, nurodė, kad nepritaria tam tikrų teritorijų išbraukimui iš valstybinės reikšmės miškų plotų, Nutarimo projektas patikslintas išbraukiant 2.3 ir 2.4 p. nuostatas dėl Neringos savivaldybės valstybinės reikšmės miškų plotų schemos keitimo, atitinkamai pakoreguoti 1, 2.5 ir 3 p. Dėl kitų siūlomų pakeitimų VSTT pastabų neturėjo.

Atsižvelgdami į Teisės departamento 4 pastabą, teikiame papildytą Numatomo teisinio reguliavimo poveikio vertinimo pažymą.

Dėl pastabų ir pasiūlymų, į kuriuos neatsižvelgta, teikiama derinimo pažyma.

Nutarimo projektą parengė Aplinkos ministerijos Miškų departamento (direktorius – Nerijus Kupstaitis, tel. 272 8424) Miškotvarkos ir miško išteklių skyriaus (vedėjas – Viktoras Karašauskis, tel. 272 3251) vyriausiasis specialistas Vytautas Martuzevičius, tel. 272 3153.

PRIDEDAMA:

1. Nutarimo projektas ir Nutarimo projekto lyginamasis variantas, 2 lapai.
2. Numatomo teisinio reguliavimo poveikio vertinimo pažyma, 1 lapas.
3. Nutarimo projekto derinimo pažyma, 2 lapai.
4. Aplinkos ministerijos ir VSTT raštų kopijos, 3 lapai.

Aplinkos ministras

Kęstutis Trečiokas

V. Martuzevičius, 272 3153, el. p. V.Martuzevicius@am.lt

LIETUVOS RESPUBLIKOS VYRIAUSYBĖ

NUTARIMAS

DĖL LIETUVOS RESPUBLIKOS VYRIAUSYBĖS 1997 M. SPALIO 23 D. NUTARIMO
NR. 1154 „DĖL VALSTYBINĖS REIKŠMĖS MIŠKŲ PLOTŲ PATVIRTINIMO“
PAKEITIMO

2016 m. d. Nr.
Vilnius

Lietuvos Respublikos Vyriausybė n u t a r i a :

Pakeisti Lietuvos Respublikos Vyriausybės 1997 m. spalio 23 d. nutarimą Nr. 1154 „Dėl valstybinės reikšmės miškų plotų patvirtinimo“:

1. Pakeisti 1 punktą ir jį išdėstyti taip:

„1. Patvirtinti 1121,62 tūkst. hektarų valstybinės reikšmės miškų plotus (pridedama) pagal Valstybinės miškų tarnybos parengtas schemas (1–60 priedai).“

2. Pakeisti nurodytuoju nutarimu patvirtintus valstybinės reikšmės miškų plotus:

2.1. pakeisti 10 punktą ir jį išdėstyti taip:

„10. Kauno rajono 34,50 10 priedas“;

2.2. pakeisti pastraipą, einančią po 13 punkto, ir ją išdėstyti taip:

„Iš viso 140,00“;

2.3. pakeisti paskutiniąją pastraipą ir ją išdėstyti taip:

„Iš viso Lietuvoje 1121,62“.


3. Pakeisti 10 priedą ir jį išdėstyti nauja redakcija (pridedama).

Ministras Pirmininkas

Aplinkos ministras


Aplinkos ministras
Kęstutis Trečiokas

2016-06-22


Teisės ir personalo
departamento direktorius
Egidijus Anušis

2016-06-10

LIETUVOS RESPUBLIKOS VYRIAUSYBĖ

NUTARIMAS

DĖL LIETUVOS RESPUBLIKOS VYRIAUSYBĖS 1997 M. SPALIO 23 D. NUTARIMO
NR. 1154 „DĖL VALSTYBINĖS REIKŠMĖS MIŠKŲ PLOTŲ PATVIRTINIMO“
PAKEITIMO

2016 m. d. Nr.
Vilnius

Lietuvos Respublikos Vyriausybė n u t a r i a :

Pakeisti Lietuvos Respublikos Vyriausybės 1997 m. spalio 23 d. nutarimą Nr. 1154 „Dėl valstybinės reikšmės miškų plotų patvirtinimo“:

1. Pakeisti 1 punktą ir jį išdėstyti taip:

„1. Patvirtinti ~~4421,52~~ **1121,62** tūkst. hektarų valstybinės reikšmės miškų plotus (pridedama) pagal Valstybinės miškų tarnybos parengtas schemas (1–60 priedai).“

2. Pakeisti nurodytuoju nutarimu patvirtintus valstybinės reikšmės miškų plotus:

2.1. pakeisti 10 punktą ir jį išdėstyti taip:

„10. Kauno rajono ~~34,40~~ **34,50** 10 priedas“;

2.2. pakeisti pastraipą, einančią po 13 punkto, ir ją išdėstyti taip:

„Iš viso ~~439,90~~ **140,00**“;

2.3. pakeisti paskutiniąją pastraipą ir ją išdėstyti taip:

„Iš viso Lietuvoje ~~4421,52~~ **1121,62**“.


3. Pakeisti 10 priedą ir jį išdėstyti nauja redakcija (pridedama).

Ministras Pirmininkas

Aplinkos ministras


Aplinkos ministras
Kęstutis Trečiokas

2016 06 22


Pakios ir personalo
departamento direktorius
Egidijus Anulis
2016 06 20

**NUMATOMO TEISINIO REGULIAVIMO POVEIKIO VERTINIMO
PAŽYMA**

Projekto pavadinimas Lietuvos Respublikos Vyriausybės nutarimo „Dėl Lietuvos Respublikos Vyriausybės 1997 m. spalio 23 d. nutarimo Nr. 1154 „Dėl valstybinės reikšmės miškų plotų patvirtinimo“ pakeitimo“ projektas (toliau – Nutarimo projektas).

Projekto rengėjas Aplinkos ministerija

Projekto tikslas Nutarimo projekte numatyta patikslinti Kauno rajono savivaldybės valstybinės reikšmės miškų plotus ir jų ribas vadovaujantis Valstybinės reikšmės miškų plotų schemų rengimo tvarkos apraše, patvirtintame Lietuvos Respublikos Vyriausybės 2007 m. gruodžio 19 d. nutarimu Nr. 1369 (toliau – Tvarkos aprašas), nustatytais atvejais.

**Siūlomo projekto poveikio įvertinimas
(teigiamos ir (ar) neigiamos pasekmės)**

Poveikis atitinkamai sričiai Bus tikslesnė valstybės turto (miškų) apskaita, užtikrinama jo priežiūra, apsauga ir racionalus miško išteklių naudojimas.

Poveikis valstybės finansams Įgyvendinant teritorijų planavimo dokumentus, už miško žemės pavertimą kitomis naudmenomis į valstybės biudžetą numatyta sumokėti 214911,10 Eur pinigine kompensacija.

Poveikis administracinei naštai Nenumatomas.


Kita svarbi informacija

Sudaroma galimybė įgyvendinti teritorijų planavimo dokumentų sprendinius, numatančius susisiekimo infrastruktūros plėtrą.

Nutarimo projektas paskelbtas Teisės aktų informacinėje sistemoje.

Informacija apie asmenį ir instituciją, atsakingą už poveikio vertinimą

Vardas ir pavardė	Vytautas Martuzevičius
Pareigos	Vyriausiasis specialistas
Institucija (padalinys)	Aplinkos ministerijos Miškų departamentas
Telefono numeris ir elektroninio pašto adresas	272 3153, el. p. V.Martuzevicius@am.lt


Aplinkos ministras
Kęstutis Trečiokas
2016-06-22


Teisės ir personalo
departamento direktorius
Egidijus Anulis
2016-06-22



LIETUVOS RESPUBLIKOS APLINKOS MINISTERIJA

Biudžetinė įstaiga, A. Jakšto g. 4/9, LT-01105 Vilnius,
tel. (8-5) 266 3661, faks. (8-5) 266 3663, el. p. info@am.lt, http://www.am.lt.
Duomenys kaupiami ir saugomi Juridinių asmenų registre, kodas 188602370

Valstybinei saugomų teritorijų tarnybai
prie Aplinkos ministerijos

2016-05-09

Nr. (12-2)-98-3545

I

Nr.

DĖL LIETUVOS RESPUBLIKOS VYRIAUSYBĖS NUTARIMO „DĖL LIETUVOS RESPUBLIKOS VYRIAUSYBĖS 1997 M. SPALIO 23 D. NUTARIMO NR. 1154 „DĖL VALSTYBINĖS REIKŠMĖS MIŠKŲ PLOTŲ PATVIRTINIMO“ PAKEITIMO“ PROJEKTO

Aplinkos ministerija parengė ir pateikė Lietuvos Respublikos Vyriausybei svarstyti Lietuvos Respublikos Vyriausybės nutarimo „Dėl Lietuvos Respublikos Vyriausybės 1997 m. spalio 23 d. nutarimo Nr. 1154 „Dėl valstybinės reikšmės miškų plotų patvirtinimo“ pakeitimo“ projektą (TAIS Nr. 16-2391(3)) (toliau – Nutarimo projektas). Nutarimo projekte numatyta patikslinti Kauno rajono ir Neringos savivaldybių valstybinės reikšmės miškų plotus ir jų ribas. Valstybinės reikšmės miškų plotų schemos tikslinamos atsižvelgiant į Nacionalinės žemės tarnybos prie Žemės ūkio ministerijos, savivaldybių administracijų, valstybės įmonių miškų urėdijų, Valstybinės miškų tarnybos pasiūlymus ir prašymus, pateiktus Valstybinės reikšmės miškų plotų schemų rengimo tvarkos aprašo nustatyta tvarka. Valstybinės reikšmės miškų plotų schemos tikslinamos Valstybinės reikšmės miškų plotų schemų rengimo tvarkos apraše, patvirtintame Lietuvos Respublikos Vyriausybės 2007 m. gruodžio 19 d. nutarimu Nr. 1369, numatytais atvejais.

Lietuvos Respublikos Vyriausybės kanceliarijos Teisės departamentas, išnagrinėjęs Nutarimo projektą, vadovaudamasis Miškų įstatymo 11 str. 3 d. 1, 3 p., pasiūlė jį suderinti su Valstybine saugomų teritorijų tarnyba prie Aplinkos ministerijos, siekiant įsitikinti, jog Nutarimo projektas atitinka saugomų teritorijų specialiojo teritorijų planavimo dokumentus, saugomų teritorijų nuostatus.

Prašome pateikti Lietuvos Respublikos Vyriausybės kanceliarijos Teisės departamento prašomą išvadą. Nutarimo projektu tikslinamų valstybinės reikšmės miškų plotų schemų projektai paskelbti Valstybinės miškų tarnybos puslapyje (<http://www.amvmt.lt/index.php/valstybines-reiksmes-misku-plotu-schemu-rengimas>).

Aplinkos viceministras



Linas Jonauskas

V. Martuzevičius, 272 3153, el. p. V.Martuzevicius@am.lt

Miškotvarkos ir miško išteklių
skyriaus vyr. specialistas
Vytautas Martuzevičius
20160505

20160505





VALSTYBINĖ SAUGOMŲ TERITORIJŲ TARNYBA PRIE APLINKOS MINISTERIJOS

Valstybės biudžetinė įstaiga, Antakalnio g. 25, LT-10312 Vilnius,
tel. (8 5) 272 3284, faks. (8 5) 272 2572, el. p. vstt@vstt.lt, <http://www.vstt.lt>.
Duomenys kaupiami ir saugomi Juridinių asmenų registre, kodas 188724381

Aplinkos ministerijai

2016-06-14

Nr. (3)-V3-880 (12.1)

į 2016-05-09

Nr. (12.2)-D8-3545

Kopija

Kuršių nerijos nacionalinio parko direkcijai

Valstybinei miškų tarnybai

DĖL LIETUVOS RESPUBLIKOS VYRIAUSYBĖS NUTARIMO „DĖL LIETUVOS RESPUBLIKOS VYRIAUSYBĖS 1997 M. SPALIO 23 D. NUTARIMO NR. 1154 „DĖL VALSTYBINĖS REIKŠMĖS MIŠKŲ PLOTŲ PATVIRTINIMO“ PAKEITIMO“ PROJEKTO

Valstybinė saugomų teritorijų tarnyba prie Aplinkos ministerijos išnagrinėjusi LR Vyriausybės nutarimo „Dėl Lietuvos Respublikos Vyriausybės 1997 m. spalio 23 d. nutarimo Nr. 1154 „Dėl valstybinės reikšmės miškų plotų patvirtinimo“ pakeitimo“ projektą (TAIS Nr. 16-2391(3)) (toliau – Nutarimo projektas) teikia pastabas dėl Neringos savivaldybės valstybinės reikšmės miškų plotų ir jų ribų:

1. Nepritariame Juodkrantės girininkijoje 49 kvartalo 55 taksacinio sklypo duomenų tikslinimui (patikrinimo akto Nr. 926 priedo Nr. 2 plane 55-1 teritorija), nes pagal Kuršių nerijos nacionalinio parko tvarkymo planą (toliau – Tvarkymo planas) ši teritorija yra Raganos kalno kraštovaizdžio draustinyje ir jai nustatyta miškų išsaugančio ūkininkavimo (MEk) kraštovaizdžio tvarkymo zona, be to ši teritorija yra teisminė, o Tvarkymo plane numatyta „likviduojami objektai“.

2. Nepritariame Nidos girininkijoje 223 kvartale 21 taksaciniame sklype (6 poilsio nameliai, takai, miško laukymės) sklypų išėmimui iš valstybinės reikšmės miškų, nes Tvarkymo plane šie poilsio nameliai nurodyti kaip „likviduojami objektai“ ir nustatyta rekreacinių miškų ekstensyvaus pritaikymo (miško parkų) (MRe) kraštovaizdžio tvarkymo zona, taip pat šiai kraštovaizdžio tvarkymo zonai priskiriamos ir 22 taksacinio sklypo (patikrinimo akto Nr. 925 priedo Nr. 2 plane 22-1, 22-2, 22-3 ir 22-4 teritorijos) dalys, kurios negali būti išimamos iš valstybinės reikšmės miškų.

Teritorijose išvardytose 1 ir 2 rašto punktuose būtina tikslinti siūlomus išimti valstybinių miškų plotus, nes siūlymai akivaizdžiai prieštarauja Tvarkymo plano sprendiniams.

Iš pateiktos medžiagos neaišku ar Nidos girininkijoje 220 kvartale aplink esamus urėdijai priklausančius ūkinius pastatus, kurie natūroje yra miške, tinkamai suformuoti sklypai miško išėmimui iš valstybinės reikšmės miškų.

Dėl kitų siūlomų pakeitimų pastabų neturime.


Prašome šį Nutarimo projektą papildomai suderinti su Kuršių nerijos nacionalinio parko direkcija.

Detaliai išnagrinėjus Nutarimo projektą pastebime, kad formuojasi ydinga praktika priimant sprendimus dėl valstybinių miškų duomenų tikslimo (siūlant išimti iš valstybinių miškų) neatsižvelgti į saugomų teritorijų planavimo dokumentų sprendinius, vykstančius teisminius ginčus

Taip pat manome, kad rengiant žemės sklypų formavimo ir pertvarkymo projektus, žemės reformos žemėtvarkos projektus turėtų būti atidžiau vertinama, kur ir kokiomis ribomis projektuojami žemės sklypai, kodėl miško naudmenos, patenkančios į privačius skypus, nėra nurodomos Nekilnojamojo turto registro išraše.

Siekiant ateityje išvengti panašių nesutarimų siūlome keisti LR Vyriausybės 2007 m. gruodžio 19 d. nutarimą Nr. 1369 „Dėl valstybinės reikšmės miškų plotų schemų rengimo tvarkos aprašo patvirtinimo“, numatant, kad saugomose teritorijose visais atvejais tikslinant valstybinės reikšmės miškų plotus būtų derinama su saugomų teritorijų direkcijomis.

Direktorius



Albertas Stanislovaitis



LIETUVOS RESPUBLIKOS TEISINGUMO MINISTERIJA

Biudžetinė įstaiga, Gedimino pr. 30, LT-01104 Vilnius,
tel. (8 5) 266 2984, faks. (8 5) 262 5940, el. p. rastine@tm.lt,
atsisk. sąskaita LT267044060000269484 AB SEB bankas, banko kodas 70440.
Duomenys kaupiami ir saugomi Juridinių asmenų registre, kodas 188604955

Lietuvos Respublikos aplinkos ministerijai

2016-03-13 Nr. (1.6.)LT-341
Į 2016-03-15 Nr. (12-2)-D8-1961

DĖL LIETUVOS RESPUBLIKOS VYRIAUSYBĖS NUTARIMO „DĖL LIETUVOS RESPUBLIKOS VYRIAUSYBĖS 1997 M. SPALIO 23 D. NUTARIMO NR. 1154 „DĖL VALSTYBINĖS REIKŠMĖS MIŠKŲ PLOTŲ PATVIRTINIMO“ PAKEITIMO“ PROJEKTO

Lietuvos Respublikos teisingumo ministerija, pagal kompetenciją išnagrinėjusi pateiktą derinti Lietuvos Respublikos Vyriausybės nutarimo „Dėl Lietuvos Respublikos Vyriausybės 1997 m. spalio 23 d. nutarimo Nr. 1154 „Dėl valstybinės reikšmės miškų plotų patvirtinimo“ pakeitimo“ projektą (toliau – Projektas), neturėdama pastabų dėl Projekto teisinio reguliavimo tikslo, teikia pastabas ir pasiūlymus dėl Projekto teisinio reguliavimo priemonių, galimų teisinio reguliavimo pasekmių ir teisės technikos.

1. Atsižvelgiant į tai, kad valstybinės reikšmės miškų plotų schemų tikslinimo procedūrą inicijuoti gali tik Lietuvos Respublikos Vyriausybės 2007 m. gruodžio 19 d. nutarimu Nr. 1369 „Dėl Valstybinės reikšmės miškų plotų schemų rengimo tvarkos aprašo patvirtinimo“ patvirtinto Valstybinės reikšmės miškų plotų schemų rengimo tvarkos aprašo (toliau – aprašas) 14 punkte apibrėžtas siauras subjektų ratas, siūlytina Kauno rajono savivaldybės tikslinamų valstybinės reikšmės miškų plotų aiškinamajame rašte nurodyti, kokiomis aprašo nuostatomis remiantis minėtame rašte tikslinimo iniciatoriais nurodomi Lietuvos automobilių kelių direkcija prie Lietuvos Respublikos susisiekimo ministerijos ir AB Amber grid, arba atitinkamai patikslinti Projektą.

2. Atsižvelgiant į aprašo 16.3 papunkčio nuostatas, svarstytina, ar nebūtų tikslinga Projektą suderinti su Kuršių nerijos nacionalinio parko direkcija.

3. Atkreiptinas dėmesys, jog vadovaujantis Lietuvos Respublikos Vyriausybės 1994 m. rugpjūčio 11 d. nutarimu Nr. 728 „Dėl Lietuvos Respublikos Vyriausybės darbo reglamento patvirtinimo“ patvirtinto Lietuvos Respublikos Vyriausybės darbo reglamento 59 punkto nuostatomis, derinimo pažymose suinteresuotos institucijos ir asmenys, į kurių pastabas ir pasiūlymus atsižvelgta pilna apimtimi, nėra nurodomos.

Teisingumo ministras

Juozas Bernatoniš

Asta Gedzevičiūtė, (8 5) 266 2881, el. p. a.gedzeviciute@tm.lt

Originalas nebus siunčiamas





NERINGOS SAVIVALDYBĖS MERAS

Taikos g. 2, 93121 Neringa, tel. (8 469) 52 234, faks. (8 469) 52 572,
el.p.meras@neringa.lt

Lietuvos Respublikos aplinkos ministerijai

2016-07-04 Nr. (4.12)V15-1395

✓ Kopija
Lietuvos Respublikos Vyriausybei

DĖL NERINGOS SAVIVALDYBĖS VALSTYBINĖS REIKŠMĖS MIŠKŲ PLOTŲ SCHEMOS TVIRTINIMO

Lietuvos Respublikos aplinkos ministerija pateikė Lietuvos Respublikos Vyriausybei tvirtinti nutarimo „Dėl Lietuvos Respublikos Vyriausybės 1997 m. spalio 23 d. nutarimo Nr. 1154 „Dėl valstybinės reikšmės miško plotų patvirtinimo“ pakeitimo“ projektą (toliau – Projektas), be patikslintos Neringos savivaldybės valstybinės reikšmės miškų plotų schemos. Manome, kad patikslinta Neringos savivaldybės valstybinės reikšmės miškų plotų schema buvo išimta iš teikiamo projekto apimties, atsižvelgiant į Lietuvos Respublikos Vyriausybės kanceliarijos Teisės departamento 2016 m. balandžio 15 d. pastabas ir Valstybinę saugomų teritorijų tarnybos 2016 m. birželio 14 d. raštą Nr. (3)-V3-880 (12.1).

Atkreipiame dėmesį, kad Neringos savivaldybės administracija, prašydama koreguoti valstybinio miško schemą pagal LR Vyriausybės nutarimo Nr. 1369 „Dėl valstybinės reikšmės miškų plotų schemų rengimo tvarkos aprašo patvirtinimo“ 13.3 punktą, Aplinkos ministerijai pateikė visus reikiamus dokumentus, nurodytus šio nutarimo 16 punkte, tame tarpe ir Kuršių nerijos nacionalinio parko direkcijos išvadą dėl valstybinės reikšmės miškų plotų tikslinimo (dokumentai pridedami). Papildomo derinimo su Valstybine saugomų teritorijų tarnyba teisės aktai nenustato. Tikslinant valstybinių miškų plotų schemas minėto LR Vyriausybės nutarimo 13.1 ir 13.2 punktuose apibrėžtais atvejais nėra nustatyta, kad turi būti gauta Valstybinės saugomų teritorijų tarnybos ar saugomos teritorijos direkcijos išvada.

Atkreipdami Aplinkos ministerijos dėmesį į tai, kad Neringos savivaldybės informacija valstybinės reikšmės miško plotų schemos koregavimui buvo pateikta pagal nustatytus reikalavimus, prašome kuo skubiau ištaisyti įvykusį nesusipratimą. Prašome Aplinkos ministrą šios savaitės LR Vyriausybės posėdyje nesvarstyti Projekto, o artimiausiu metu teikti Projektą Vyriausybei, įtraukiant į Projekto apimtį Neringos savivaldybės valstybinės reikšmės miškų plotų schemos tikslinimą. Parengti schemos sprendiniai, kuriuos suderino Neringos savivaldybė, neprieštarauja nei Lietuvos Respublikos teisės aktams, nei Lietuvos Respublikos Vyriausybės kanceliarijos Teisės departamento pareikštomis pastaboms.

PRIDADAMA: Aplinkos ministerijai teiktų dokumentų kopijos, 8 lapai.

Meras

Darius Jasaitis



14

10 30
V14-3792

**VALSTYBINĖ SAUGOMŲ TERITORIJŲ TARNYBA
PRIE APLINKOS MINISTERIJOS
KURŠIŲ NERIJOS NACIONALINIO PARKO DIREKCIJA**

Valstybės biudžetinė įstaiga, Naglių g. 8, 93123 Neringa, tel. / faks. (8 469) 51 224, el. p. knnp@nerija.lt.
Duomenys kauniami ir saugomi Juridiniu asmeniu registre. kodas 193064642. PVM kodas LT930646411

Neringos savivaldybės
administracijos direktoriui

2014-10-30 Nr. SI-843 (1.11)

Į 2014-10-27 Nr. (4.16) V15-2577

p.6. Remanavičius
2014-11-06

DĖL NERINGOS SAVIVALDYBEI SIŪLOMŲ PERDUOTI VALSTYBINĖS REIKŠMĖS MIŠKŲ

Kuršių nerijos nacionalinio parko (toliau – KNNP) direkcija derina Neringos savivaldybei siūlomų perduoti Neringos miesto valstybinės reikšmės miškų schemą pateiktą 2014-10-27 rašte Nr. (4.16) V15-2577.

Atkreipiame dėmesį, kad siūlomų perduoti miškų sklypų ribos daugelyje vietų nesutampa su Kuršių nerijos nacionalinio parko tvarkymo plane (Žin., 2012, Nr. 70-3592) nustatytos kraštovaizdžio tvarkymo ribomis. Todėl bet kokie darbai schemose nurodytuose sklypuose turi būti vykdomi atsižvelgiant į KNNP Tvarkymo plane numatytą tos teritorijos tvarkymo režimą, Kuršių nerijos nacionalinio parko Vidinės miškotvarkos projektą (Žin., 2013, Nr. 60-425).

PRIDEDAMA. 4 lapai.

Direktorė

Aušra Feser

11

NERINGOS SAVIVALDYBĖS ADMINISTRACIJA	
GAUTA	
2014 m. 11 mėn. 27 d.	Nr. 114-4134



**NACIONALINĖS ŽEMĖS TARNYBOS
PRIE ŽEMĖS ŪKIO MINISTERIJOS
KLAIPĖDOS MIESTO IR NERINGOS SKYRIUS**

Neringos savivaldybės administracijai
Taikos g. 2
LT-93121 Neringa

2014-11-24 Nr. 13SD-(14.13.4.)-1531
[2014-11-13 Nr. (4.16)V15-2753

**DĖL SIŪLOMŲ TIKSLINTI VALSTYBINĖS REIKŠMĖS MIŠKŲ PLOTŲ SCHEMOS
DERINIMO**

Teikiame suderintą siūlomų tikslinti valstybinę reikšmės miškų plotų schemą M 1:500.

PRIDEDAMA. Siūlomų tikslinti valstybinę reikšmės miškų plotų schemą M 1:500, 4
lapai.

Skyriaus vedėja

Saulėnė Narkuvienė

Svajūnas Mačiulskis, tel. (8 46) 314 899, el. p. svajunas.maciulskis@nzt.lt



**NACIONALINĖ ŽEMĖS TARNYBA
PRIE ŽEMĖS ŪKIO MINISTERIJOS**

Neringos savivaldybės administracijai
Taikos g. 2
LT-93121 Neringa

2014-12-30 Nr. 1SD-(8.2)-4186
I 2014-12-01 Nr. (4.16) V15-2892
p. L. Lukaitis
2014-12-30

**DĖL SIŪLOMŲ TIKSLINTI VALSTYBINĖS REIKŠMĖS MIŠKŲ PLOTŲ SCHEMOS
DERINIMO**

Nacionalinė žemės tarnyba prie Žemės ūkio ministerijos (toliau – Nacionalinė žemės tarnyba) išnagrinėjo Neringos savivaldybės administracijos pateiktus dokumentus dėl valstybinės reikšmės miškų plotų schemos tikslinimo, išbrankiant iš valstybinės reikšmės miškų sąrašo Kuršių nerijos nacionalinio parko direkcijos Nidos girininkijos 232 kvartalo 35, 37 ir 36 taksacinius sklypus ir 235 kvartalo 20, 21 ir 22 taksacinius sklypus. Rašte nurodoma, kad parengus Nidos pietinio pamario ruožo teritorijos prie Neringos sporto mokyklos detalų planą, planuojama miško žemę paversti kitomis naudmenomis.

Nacionalinė žemės tarnyba neprieštarauja, kad nurodyti valstybinės reikšmės miškų plotai būtų paversti kitomis naudmenomis, kurie, pagal Lietuvos Respublikos miškų įstatymo 11 straipsnį, reikalingi visuomeninės paskirties, bendrojo naudojimo ir atskirųjų želdynų teritorijoms formuoti.

Direktoriaus pavaduotojas

Evaldas Zigmantas Čijauskas


ORIGINALAS NEBUS
SIUNČIAMAS



Violeta Veličkienė, tel. (8 5) 239 1322, el. p. Violeta.Velickiene@nzt.lt

euras.lt

SIŪLOMŲ TIKSLINTI VALSTYBINĖS REIKŠMĖS MIŠKŲ PLOTŲ SCHEMA
M 1:1500



Sutartiniai ženklai	
-----	Detaliojo plano galiojimo riba
-----	Siūloma perkelti valstybinio miško riba
-x-x-x-	Siūloma naikinti valstybinio miško riba

Siūlomų tikslinti valstybinės reikšmės miškų plotų (miško kvartalų ir jų dalių) sąrašai			
Girininkija	Kvartalo Nr.	Miško sklypo Nr.	Miško sklypo plotas, ha
Nidos	232	35	0,5
		37	0,8
		36	0,4
	235	20	0,2
		21	0,9
		22	0,2

SUDERINTA:

Neringos savivaldybės administracijos direktorius pavaduotoja pavarduojanti administracijos direktorių	Grazina Žemaitienė	data 2014 10 24	parašas <i>[Signature]</i>
Kuršių nerijos nacionalinio parko direkcijos direktorė	Aušra Feser	data	parašas <i>[Signature]</i>
Nacionalinės žemės tarnybos prie ŽŪM Klaipėdos miesto ir Neringos skyriaus vyriausiasis specialistas	Svajūnas Mačiulskis	data 2014 11 24	parašas <i>[Signature]</i>



14 01 07
179-50

VALSTYBINĖ SAUGOMŲ TERITORIJŲ TARNYBA
PRIE APLINKOS MINISTERIJOS
KURŠIŲ NERIJOS NACIONALINIO PARKO DIREKCIJA

Valstybės biudžetinė įstaiga, Naglių g. 8, 93123 Neringa, tel. / faks. (8 469) 51 224, el. p. knnp@nerija.lt.
Duomenys kaupiami ir saugomi Juridinių asmenų registre. kodas 193064642. PVM kodas LT930646411

Neringos savivaldybės administracijai	2014-01-07	Nr. S1-09/1.11)
	į 2014-01-06	Nr. (4.16)V15-24

DĖL IŠVADOS TEIKIMO

Vadovaujantis Lietuvos Respublikos miškų įstatymo 11 straipsnio 1 dalies 3 p., bei atsižvelgiant į tai, kad Juodkrantės kapinių plėtra numatyta saugomos teritorijos planavimo dokumentuose, neprieštarujame Lietuvos Respublikos Vyriausybės 1997 m. spalio 23 d. nutarimu Nr. 1154 patvirtintos Neringos savivaldybės Valstybinės reikšmės miškų plotų schemos pakeitimui išimant Kuršių nerijos nacionalinio parko 49 miško kvartalo 49,50,55,56,57 taksacinių sklypų dalis, viso iki 0,5 ha plote.

PRIDEDAMA.

1. Siūlomų tikslinti valstybinės reikšmės miško plotų schema, M1:1000 – 4 egz.

Direktorė

Aušra Feser

15



14

01 22
V14-232

NACIONALINĖS ŽEMĖS TARNYBOS
PRIE ŽEMĖS ŪKIO MINISTERIJOS
KLAIPĖDOS MIESTO IR NERINGOS SKYRIUS

Neringos savivaldybės
administracijos direktoriui
Taikos g. 2
Neringa

2014-01-20 Nr. 13SD-(14.13.7.)-77

Nr.

p. L. Lukoševičius
2014-01-20

DĖL DUOMENŲ PATEIKIMO

Vadovaujantis Lietuvos Respublikos Vyriausybės 1999 m. kovo 9 d. nutarimo Nr. 260 „Dėl naudojamų kitos paskirties valstybinės žemės sklypų pardavimo ir nuomos“ 2.10 punktu ir Lietuvos Respublikos Vyriausybės 1999 m. birželio 2 d. nutarimo Nr. 692 „Dėl naujų kitos paskirties valstybinės žemės sklypų pardavimo ir nuomos“ 2.12 punktu, informuojame, kad pirmąjį šių metų pusmetį numatoma išnuomoti 4 kitos paskirties valstybinės žemės sklypus ar jų dalis.

Skyriaus vedėja

Saulė Narkuvienė

Irma Anučauskienė, tel. (8 46) 412 734, el. p. Irma.Anucauskiene@nzt.lt

Biudžetinė įstaiga, Gedimino pr. 19, LT-01103 Vilnius
Duomenys kaupiami ir saugomi Juridinių asmenų registre, kodas 188704927.
Skyriaus duomenys: Danės g. 17, LT-92117 Klaipėda, tel./faks. (8 46) 412 735, el. p. klaipcdos.miestas@nzt.lt

16



14 01 13
VI4-122
p. R. Baryšius
2014-01-17

**NACIONALINĖS ŽEMĖS TARNYBOS
PRIE ŽEMĖS ŪKIO MINISTERIJOS
KLAIPĖDOS MIESTO IR NERINGOS SKYRIUS**

Neringos savivaldybės
administracijai
LT-93121 Neringa

2014-01-10 Nr. 13SD-(14.13.7)-25
2014-01-07 Nr. (4.16)V15-47

**DĖL SIŪLOMŲ TIKSLINTI VALSTYBINĖS REIKŠMĖS MIŠKŲ PLOTŲ SCHEMOS
DERINIMO**

Nacionalinės žemės tarnybos prie Žemės ūkio ministerijos Klaipėdos miesto ir Neringos skyrius peržiūrėjo ir pritaria siūlomų tikslinti valstybinės reikšmės miškų plotų schemai.

Gražiname siūlomų tikslinti valstybinės reikšmės miškų plotų schemą.

PRIDEDAMA. Neringos savivaldybės siūlomų tikslinti valstybinės reikšmės miškų plotų schema M 1:1000, 3 vnt.

Skyriaus vedėja

Saulėnė Narkuvienė

Saulius Lukaitis, tel. (8 46) 412732, el. p. saulius.lukaitis@nzt.lt

Biudžetinė įstaiga, Gedimino pr. 19, LT-01103 Vilnius
Duomenys kaupiami ir saugomi juridinių asmenų registre, kodas 188704927.
Skyriaus duomenys: Danės g. 17, LT-92117 Klaipėda, tel./ faks. (8 46) 412 735, el.p. Klaipedos.miestas@nzt.lt

17

**SIŪLOMŲ TIKSLINTI VALSTYBINĖS REIKŠMĖS MIŠKŲ PLOTŲ
SCHEMA M 1:1000**



Sutartiniai ženklai	
-----	Siūloma perkelti valstybinio miško riba
—x—x—x—	Siūloma naikinti valstybinio miško riba

Siūlomų tikslinti valstybinės reikšmės miškų plotų (miško kvartalų ir jų dalių) sąrašai			
Girininkija	Kvartalo Nr.	Miško sklypo Nr.	Miško sklypo plotas, ha
Juodkrantės	49	49	3,4
		50	1
		55	0,9
		56	0,4
		57	0,3

SUDERINTA:

Neringos savivaldybės administracijos direktorius	Algimantas Vyšniauskas		2014-01-06
Kuršių nerijos nacionalinio parko direkcijos direktorė	Aušra Feser		2014.01.01
Nacionalinės žemės tarnybos prie ŽŪM Klaipėdos miesto ir Neringos skyriaus vedėja	Saulėnė Narkuvienė		2014-01-03

Data

Parašas

18

**LIETUVOS RESPUBLIKOS VYRIAUSYBĖS KANCELIARIJA
TEISĖS DEPARTAMENTAS
IŠVADA**

**DĖL LIETUVOS RESPUBLIKOS VYRIAUSYBĖS NUTARIMO „DĖL LIETUVOS
RESPUBLIKOS VYRIAUSYBĖS 1997 M. SPALIO 23 D. NUTARIMO NR. 1154 „DĖL
VALSTYBINĖS REIKŠMĖS MIŠKŲ PLOTŲ PATVIRTINIMO“ PAKEITIMO“
PROJEKTO (TOLIAU – PROJEKTAS)
(TAP NR. 16-566(2); TAIS NR. 16-2391(4))**

2016-06-29 Nr.NV-2114

Vilnius

Įvertinę po ministerijų atstovų (viceministrų, ministerijų kanclerių) 2016 m. balandžio 26 d. pasitarimo (protokolas Nr. 17, 5 klausimas) teikiamo Vyriausybei patikslinto Projekto atitiktį įstatymams, Vyriausybės nutarimams, teisės technikos reikalavimams, papildomų pastabų nei išdėstyta Vyriausybės kanceliarijos Teisės departamento 2016 m. balandžio 15 d. išvados Nr. NV-1128 1-3 p. neturime. Pakartotinai atkreipiame dėmesį, kad Valstybinės reikšmės miškų plotų schemų rengimo tvarkos aprašo (toliau – Aprašas), patvirtinto Lietuvos Respublikos Vyriausybės 2007 m. gruodžio 19 d. nutarimu Nr. 1369 „Dėl valstybinės reikšmės miškų plotų schemų rengimo tvarkos aprašo patvirtinimo“ 16.4 p. nustatyta, kad tikslinant valstybinės reikšmės miškų plotus ir ribas be kita ko pateikiama Valstybinės saugomų teritorijų tarnybos prie Aplinkos ministerijos išvada dėl valstybinės reikšmės miškų plotų tikslinimo (tais atvejais, kai numatomi tikslinti valstybinės reikšmės miškų plotai yra saugomose teritorijose, nesančiose valstybinių parkų teritorijose). Aplinkos ministerija kartu su patikslintu Projektu pateikė Valstybinės saugomų teritorijų tarnybos prie Aplinkos ministerijos raštą dėl Neringos savivaldybės valstybinės reikšmės plotų ir ribų, tačiau nėra pateikta informacija ar Kauno rajone numatomi tikslinti valstybinės reikšmės miškų plotai nėra saugomose teritorijose, nesančiose (ar esančiose) valstybinių parkų teritorijose. Pagal Aprašo 16.3 p. dėl valstybinės reikšmės miškų plotų tikslinimo, kai tokie miškų plotai yra valstybinių parkų teritorijoje, turi būti pateikta valstybinio parko direkcijos išvada.

Pasisakant dėl Projekto derinimo pažymoje nurodyto argumento, kad Teritorijų planavimo dokumentų registre galima susipažinti su teritorijų planavimo dokumentų sprendiniais, atkreipiame dėmesį į tai, kad Aprašo 13.3 p., kuris nurodytas Kauno rajono savivaldybės tikslinamų valstybinės reikšmės miškų plotų aiškinamajame rašte, nustatyta, jog „kai miško žemės pavertimas kitomis naudmenomis suplanuotas patvirtintuose detaliuosiuose, specialiuosiuose teritorijų planavimo dokumentuose ar vietovės lygmens bendruosiuose planuose, parengtuose vadovaujantis Lietuvos Respublikos miškų įstatymo 11 straipsnyje nustatytais miško žemės pavertimo kitomis naudmenomis išimtiniais atvejais ir atsižvelgiant į minėtame straipsnyje nustatytus miško žemės

pavertimo kitomis naudmenomis apribojimus“, t. y., siekiant tikslinti valstybinės reikšmės miškų plotų schemą, turi būti įsitikinta, kad parengti teritorijų planavimo dokumentai atitinka Miškų įstatymo 11 str. reikalavimus.

Aplinkos ministerijai nepateikus šios papildomos informacijos, daryti išvadą, kad Projektas atitinka Lietuvos Respublikos miškų įstatymo (11 str.) nuostatas, nėra pagrindo.

Atsižvelgiant į valstybinės reikšmės miškų svarbą visai visuomenei (reikšmingumas pažymėtas ir Konstitucinio Teismo doktrinoje), siūlome tikslinamų valstybinės reikšmės miškų plotų aiškinamajame rašte plačiau, konkrečiau, tiksliau aprašyti miško žemės pavertimo kitomis naudmenomis tikslus, esamą situaciją (kelinta miško grupė, ar įeina į saugomos teritoriją ir pan.), atitinkamus teritorijų planavimo dokumentų sprendinius, prireikus pateikti Aprašo pakeitimo projektą.

Teisės departamento direktoriaus pavaduotojas


Aleksandr Radčenko


Jolanta Bernotaitė, tel. 8 706 63 771, el. p. jolanta.bernotaite@lr.lt

DERINIMO PAŽYMA
APIE LIETUVOS RESPUBLIKOS VYRIAUSYBĖS NUTARIMO „DĖL LIETUVOS
RESPUBLIKOS VYRIAUSYBĖS 1997 M. SPALIO 23 D. NUTARIMO NR. 1154 „DĖL
VALSTYBINĖS REIKŠMĖS MIŠKŲ PLOTŲ PATVIRTINIMO“ PAKEITIMO“ PROJEKTĄ

Institucija, pateikusi pastabas ar pasiūlymus, rašto data ir Nr.	Pastabos ir pasiūlymai	Argumentai, kodėl neatsižvelgta į pastabas ar pasiūlymus
Vyriausybės kanceliarijos Teisės departamento 2016-04-15 išvada Nr. NV-1128	<p>1. Atkreipiame dėmesį, kad Lietuvos Respublikos miškų įstatymas numato išimtinus atvejus kuomet miško žemė gali būti paverčiama kitomis naudmenomis, jau nekalbant apie valstybinės reikšmės miškų apsaugą, nustatytus pavertimo kitomis naudmenomis apribojimus.</p> <p>Pagal Projekto lydimuosius dokumentus nėra galimybės nustatyti ar Projektas atitinka Miškų įstatymo 11 str. nuostatas:</p> <p>a) nėra pateikta informacija, kurios grupės miškuose siekiama miško žemę paversti kitomis naudmenomis (Miškų įstatymo 11 str. apribojimus dėl miško žemės pavertimo kitomis naudmenomis ir išimtis, be kita ko, sieja su miškų grupėmis);</p> <p>b) Miškų įstatymo 11 str. 3 d. nustatyta, kad valstybiniuose parkuose, draustiniuose <...> miško žemę paversti kitomis naudmenomis leidžiama tik konkrečiai nurodytoms reikmėms, kurių sąrašas yra baigtinis (kartu turi būti vadovaujama ir kitomis 11 str. dalimis). Tuo tarpu, pavyzdžiui, pagal Neringos savivaldybės tikslinamų valstybinės reikšmės miškų plotų aiškinamojo rašto lentelės 13.3 grafoje pateiktą informaciją nėra aišku dėl kokių reikmių miško žemė paverčiama kitomis naudmenomis, ar atitinkamos nuostatos yra saugomos teritorijos specialiajame plane ar bendrajame plane, t. y. nėra aišku ar siūlymas atitinka įstatymo nuostatas ir kokia Miškų įstatyme numatyta išimtis realizuojama.</p>	<p>Neatsižvelgta. Manome, kad šios pastabos nėra pagrįstos, kadangi projekto lydimuosiuose dokumentuose galima rasti prašomą informaciją. Projekto lydimuosiuose dokumentuose – Kauno rajono savivaldybės tikslinamų valstybinės reikšmės miškų plotų aiškinamajame rašte yra nurodyti Teritorijų planavimo dokumentų registre įregistruotų teritorijų planavimo dokumentų, kuriais tikslinamos valstybinės reikšmės miškų plotų schemas, registracijos numeriai, pagal kuriuos yra galimybė susipažinti su teritorijų planavimo dokumentų tiek tekstiniais, tiek grafinais sprendiniais.</p>

	<p>2. Projekto lydimuosiuose dokumentuose siūlome nurodyti, kokiomis konkrečiomis Miškų įstatymo 11 str. nuostatomis vadovaujantis kiekvienu konkrečiu atveju siekiama tikslinti valstybinės reikšmės miškų schemą, miško žemę paversti kitomis naudmenomis. Tuo atveju, jeigu tai susiję su valstybei svarbių projektų įgyvendinimu, turėtų būti nurodyti sprendimai dėl projektų pripažinimo valstybei svarbiais projektais, atitinkami teritorijų planavimo dokumentai ir pan.</p>	
--	---	--


 Aplinkos ministras
 Kęstutis Irecionas
 2016-06-22


 Viešųjų ir personalo
 departamento direktorius
 Egidijus Anulis
 2016-06-20

Siūlau įtraukti į Vyriausybės posėdžio (pasitarimo) darbotvarkės projektą

[Signature]
2016-07-05

Dėl Vyriausybės 1997 m. spalio 23 d. nutarimo Nr. 1154 „Dėl valstybinės reikšmės miškų plotų patvirtinimo“ pakeitimo (TAP-16-566)(16-2391(4))

Pranešėjas: Aplinkos ministras K. Trečiokas

Dalyvauja: Aplinkos ministerijos Miškų departamento Miškotvarkos ir miško išteklių skyriaus vedėjas Vytautas Martuzecičius

Posėdžių rengimo skyriaus
patarėja
G. Dovydenienė

Klausimo kuratorius: V.Pavardė, parašas

2016. 07.18

[Signature]

<p>Apsvarstyta ministerijų atstovų pasitarime</p> <p><u>2016-04-26</u> (data)</p>	<p>Ministerijų atstovų pasitarimo protokolo išrašas</p> <p>1. Pasiūlyti Aplinkos ministerijai įvertinti Teisingumo ministerijos ir Vyriausybės kanceliarijos Teisės departamento pastabas.</p> <p>2. Patikslintą projektą svarstyti Vyriausybės posėdžio A dalyje, o likus nesuderintų nuostatų, – Vyriausybės posėdžio B dalyje. 2016-04-26 <i>[Signature]</i></p>
<p>Informacija apie projekto svarstymą Vyriausybės pasitarime ar/ir Vyriausybės posėdyje</p>	<p>Papildoma informacija</p>