

**LIETUVOS RESPUBLIKOS VYRIAUSYBĖS KANCELIARIJA
POLITIKOS ĮGYVENDINIMO GRUPĖ**

PAŽYMA

**DĖL LIETUVOS RESPUBLIKOS VYRIAUSYBĖS NUTARIMO „DĖL LIETUVOS
RESPUBLIKOS VYRIAUSYBĖS 1997 M. SPALIO 23 D. NUTARIMO NR. 1154 „DĖL
VALSTYBINĖS REIKŠMĖS MIŠKŲ PLOTŲ PATVIRTINIMO“ PAKEITIMO“ PROJEKTO
(TAP NR. TAP-17-1077) (TAIS NR. 17-6454(3))**

2017-08-16 Nr. NV-2091

Vilnius

Projekto rengėjas: Aplinkos ministerija.

Projekto tikslas:

Patikslinti 6 savivaldybių – Varėnos rajono, Raseinių rajono, Rokiškio rajono, Mažeikių rajono, Rietavo, Švenčionių rajono – valstybinės reikšmės miškų plotus **padidinant 8,09 tūkst. ha.**

Dabartinė situacija:

Miškų įstatyme nustatyta, kad **valstybinės reikšmės miškai išimtinę nuosavybės teise priklauso Lietuvos Respublikai.**

Valstybinės reikšmės miškų plotų schemų rengimo tvarkos apraše, patvirtintame Vyriausybė 2007 m. gruodžio 19 d. nutarimu Nr. 1369, nustatytas **baigtinis valstybinės reikšmės miškų plotų schemų tikslinimo atvejų sąrašas. Schemos tikslinamos šiais atvejais:**

- **atlikus valstybinę sklypinę miškų inventorizaciją** ar miško žemės sklypų kadastrinius matavimus ir jų metu nustatčius valstybinės reikšmės miškų plotų ir jų ribų pokyčius;
- **ištaisius valstybinės sklypinės inventorizacijos klaidas** ar nustačius schemos rengimo klaidas;
- **kai miško žemės pavertimas kitomis naudmenomis suplanuotas** patvirtintuose detaliosiose, specialiuosiuose **teritorijų planavimo dokumentuose** ar vietovės lygmens bendruosiuose planuose;
- kai Nacionalinė žemės tarnyba kreipiasi dėl valstybinės reikšmės miškų plotų schemų patikslinimo, pateikdama pagrindžiančius dokumentus apie valstybinės reikšmės miškams priskirtuose plotuose **pageidaujamas grąžinti natūra turėtas nuosavybės teise žemės ar miško valdas;**
- kai **pateikiami pasiūlymai dėl valstybinių miškų įtraukimo į valstybinės reikšmės miškų plotus;**
- kai **įgyvendinami valstybei svarbūs projektai** pagal teritorijų planavimo valstybinę priežiūrą atliekančios institucijos patikrintus ir teigiamą išvadą gautus valstybei svarbių projektų teritorijų planavimo dokumentus, kuriuose suplanuotas miško žemės pavertimas kitomis naudmenomis.

Projekto esmė:

Teikiamu projektu siūloma patikslinti valstybinės reikšmės miškų plotus ir jų ribas (žemiau nurodomi gauti **suvestiniai rezultatai** tarp išbrauktų ir naujai priskirtų plotų):

- **padidinti 2901,2 ha Varėnos rajono savivaldybės** valstybinės reikšmės miškų plotus, atlikus miško žemės sklypų kadastrinius matavimus, ištaisius valstybinės sklypinės miškų inventorizacijos klaidas, prijungus papildomus miško plotus, įvertinus įgyvendinamus valstybei svarbius projektus;
- **padidinti 379,449 ha Raseinių rajono savivaldybės** valstybinės reikšmės miškų plotus, atlikus miško žemės sklypų kadastrinius matavimus, ištaisius valstybinės sklypinės miškų inventorizacijos klaidas, prijungus papildomus miško plotus, įvertinus įgyvendinamus valstybei svarbius projektus;
- **padidinti 1400,6 ha Rokiškio rajono savivaldybės** valstybinės reikšmės miškų plotus, atlikus miško žemės sklypų kadastrinius matavimus, ištaisius valstybinės sklypinės miškų inventorizacijos klaidas, prijungus papildomus miško plotus;

- **padidinti 362,79 ha Mažeikių rajono savivaldybės** valstybinės reikšmės miškų plotus, atlikus miško žemės sklypų kadastrinius matavimus, ištaisius valstybinės sklypinės miškų inventORIZACIJOS klaidas, prijungus papildomus miško plotus;
- **padidinti 338 ha Rietavo savivaldybės** valstybinės reikšmės miškų plotus, atlikus miško žemės sklypų kadastrinius matavimus, prijungus papildomus miško plotus;
- **padidinti 2696,3 ha Švenčionių rajono savivaldybės** valstybinės reikšmės miškų plotus, atlikus miško žemės sklypų kadastrinius matavimus, prijungus papildomus miško plotus.

Derinimas:

- **Nutarimo projektas be pastabų suderintas su Žemės ūkio ministerija.** Valstybinės reikšmės miškų plotų **schemos suderintos** su Nacionaline žemės tarnyba prie Žemės ūkio ministerijos, atitinkamų savivaldybių administracijomis ir valstybės įmonėmis miškų urėdijomis.
- Į **Teisingumo ministerijos** pastabą dėl papildomo derinimo atsižvelgta iš dalies (argumentuota tinkamai), ir **neatsižvelgta į pasiūlymą atlikti nutarimo projekto antikoruPCINĮ vertinimą** ir kartu su nutarimo projektu pateikti antikoruPCINIO vertinimo pažymą. Projekto rengėjai argumentuoja, kad projektu nenumatoma reguliuoti visuomeninių santykių, nurodytų Korupcijos prevencijos įstatymo 8 straipsnio 1 dalies 16 punkte (susijusių su žemėtvarka, teritorijų planavimu, statyba), todėl atlikti projekto antikoruPCINĮ vertinimą nėra pagrindo, pažymėdami, kad valstybinės reikšmės miškų plotų schemos nėra teritorijų planavimo dokumentai (derinimo pažyma pridedama).
- **Vyriausybės kanceliarijos Teisės grupė pastabų neturi.**

Atitiktis Vyriausybės programai:

Projektas tiesiogiai Vyriausybės programos nuostatų neįgyvendina, bet atitinka darnios miškų politikos siekį.

Dalykinio vertinimo išvados:

- Pastebėtina, kad Teisingumo ministerija tokį patį pasiūlymą - atlikti nutarimo projekto antikoruPCINĮ vertinimą (į kurį tuomet neatsižvelgta dėl tų pačių priežasčių) teikė ir ankstesniam nutarimo projektui, kuriuo buvo keičiami valstybinės reikšmės miškų plotai (priimtas Vyriausybės 2017 m. kovo 29 d. nutarimas Nr. 230 „Dėl Lietuvos Respublikos Vyriausybės 1997 m. spalio 23 d. nutarimo Nr. 1154 "Dėl valstybinės reikšmės miškų plotų patvirtinimo" pakeitimo“).

Nevertindami, ar projekto rengėjai buvo formaliai teisūs, neatsižvelgdami į šį Teisingumo ministerijos pasiūlymą, visgi atkreipiame dėmesį, kad Korupcijos prevencijos įstatymo 8 straipsnio 1 dalies 18 punkte numatyti ir kiti antikoruPCINIO vertinimo pagrindai, susiję su kitais atvejais, jeigu, teisės akto projekto rengėjo nuomone, rengiamu teisės aktu numatomas teisinis reguliavimas gali paveikti korupcijos mastą.

Jeigu projekto rengėjai valstybinės reikšmės miškų plotų, patvirtintų Vyriausybės 1997 m. spalio 23 d. nutarimu Nr. 1154 ir vėlesniais jo pakeitimais, tikslinimą laiko techninio pobūdžio Vyriausybės sprendimu, svarstytina, galbūt tikslinga atlikti valstybinės reikšmės miškų plotų schemų rengimo ir tikslinimo tvarką nustatančio Valstybinės reikšmės miškų plotų schemų rengimo tvarkos aprašo, patvirtinto Vyriausybės 2007 m. gruodžio 19 d. nutarimu Nr. 1369, antikoruPCINĮ vertinimą, arba prašyti Specialiųjų tyrimų tarnybos atlikti tokį vertinimą.

- **Siūlytume nutarimo projektą svarstyti Vyriausybės posėdžio B dalyje** (plačiau pristatyti ir aptarti korupcijos pasireiškimo rizikas valstybinės reikšmės miškų plotų keitimo procese).

Patarėjas

Vaclovas Medišauskas



LIETUVOS RESPUBLIKOS APLINKOS MINISTERIJA

Biudžetinė įstaiga, A. Jakšto g. 4, LT-01105 Vilnius,
tel. (8~5) 266 3661, faks. (8~5) 266 3663, el. p. info@am.lt, http://www.am.lt.
Duomenys kaupiami ir saugomi Juridinių asmenų registre, kodas 188602370

Lietuvos Respublikos Vyriausybei

2017-07-25

Nr. (12-2)-78-5135

I

Nr.

DĖL LIETUVOS RESPUBLIKOS VYRIAUSYBĖS NUTARIMO „DĖL LIETUVOS RESPUBLIKOS VYRIAUSYBĖS 1997 M. SPALIO 23 D. NUTARIMO NR. 1154 „DĖL VALSTYBINĖS REIKŠMĖS MIŠKŲ PLOTŲ PATVIRTINIMO“ PAKEITIMO“ PROJEKTO

Teikiame Lietuvos Respublikos Vyriausybės nutarimo „Dėl Lietuvos Respublikos Vyriausybės 1997 m. spalio 23 d. nutarimo Nr. 1154 „Dėl valstybinės reikšmės miškų plotų patvirtinimo“ pakeitimo“ projektą (toliau – Nutarimo projektas).

Aplinkos ministerija parengė nutarimo projektą, kuriame numatyta patikslinti Mažeikių, Raseinių, Rokiškio, Švenčionių, Varėnos rajonų ir Rietavo savivaldybių valstybinės reikšmės miškų plotus ir jų ribas. Valstybinės reikšmės miškų plotų schemos tikslinamos atsižvelgiant į Nacionalinės žemės tarnybos prie Žemės ūkio ministerijos, savivaldybių administracijų, valstybės įmonių miškų urėdijų, Valstybinės miškų tarnybos pateiktus pasiūlymus ir prašymus, pateiktus Valstybinės reikšmės miškų plotų schemų rengimo tvarkos aprašo nustatyta tvarka. Valstybinės reikšmės miškų plotų schemos tikslinamos Valstybinės reikšmės miškų plotų schemų rengimo tvarkos apraše, patvirtintame Lietuvos Respublikos Vyriausybės 2007 m. gruodžio 19 d. nutarimu Nr. 1369, numatytais atvejais. Visi valstybinės reikšmės miškų plotų schemos tikslinimo atvejai nurodyti Su Nutarimo projektu pateiktuose dokumentuose – Valstybinės reikšmės miškų plotų schemų aiškinamuosiuose raštuose. Teritorijų planavimo dokumentų, pagal kurių sprendinius tikslinamos valstybinės reikšmės miškų plotų schemos, atitiktį teisės aktų reikalavimams įvertino Valstybinė teritorijų planavimo ir statybos inspekcija. Minėti teritorijų planavimo dokumentai registruoti Teritorijų planavimo dokumentų registre, jų numeriai pateikiami Valstybinės reikšmės miškų plotų schemų aiškinamuosiuose raštuose. Valstybinės reikšmės miškų plotų schemos suderintos su Nacionaline žemės tarnyba prie Žemės ūkio ministerijos, savivaldybių administracijomis ir valstybės įmonėmis miškų urėdijomis.

Nutarimo projektas suderintas su Žemės ūkio ministerija, į Teisingumo ministerijos pateiktas pastabas iš dalies atsižvelgta, argumentai dėl pateiktų pastabų ir pasiūlymų, į kuriuos neatsižvelgta, pateikiami Nutarimo projekto derinimo pažymoje.

Nutarimo projektas Europos Sąjungos teisės aktų neperkelia ir neįgyvendina.

Numatomo teisinio reguliavimo poveikio vertinimas atliktas.

Nutarimo projektas nenotifikuotinas Europos Komisijai.

Pritarus Nutarimo projektui, teisės aktų keisti, priimti naujų nereikės.

Su visuomene dėl Nutarimo projekto konsultuotasi jį paskelbus Lietuvos Respublikos Seimo teisės aktų informacinės sistemos Projektų registravimo posistemėje. Pastabų ir pasiūlymų iš visuomenės negauta.

Nutarimo projektą parengė Aplinkos ministerijos Gamtos apsaugos ir miškų departamento

(direktorius – Donatas Dudutis, tel. 272 5868) Miškotvarkos ir miško išteklių skyriaus (vedėjas – Viktoras Karašauskis, tel. 272 3251) vyriausiasis specialistas Vytautas Martuzevičius, tel. 272 3153.

PRIDEDAMA:

1. Nutarimo projektas ir Nutarimo projekto lyginamasis variantas, 4 lapai.
2. Numatomo teisinio reguliavimo poveikio vertinimo pažyma, 1 lapas.
3. Suinteresuotų institucijų derinimo raštai, 22 lapai.
4. Valstybinės reikšmės miškų plotų schemos A4 formatu, 6 lapai.
5. Valstybinės reikšmės miškų plotų schemų tikslinimo aiškinamieji raštai, 89 lapai.
6. Valstybinės reikšmės miškų plotų schemų derinimo suvestinė, 2 lapai.
7. Žemės ūkio ministerijos 2017 m. gegužės 29 d. rašto Nr. 2D-1916(12.141) kopija, 1 lapas.
8. Teisingumo ministerijos 2017 m. birželio 16 d. rašto Nr. (1.6)-2T-521 kopija, 1 lapas.
9. Valstybinės reikšmės miškų plotų schemos M 1:10000, 12 lapų.
10. Nutarimo projekto derinimo pažyma, 2 lapai.

Aplinkos ministras

Kęstutis Navickas

V. Martuzevičius, 272 3153, el. p. Vytautas.Martuzevicius@am.lt

LIETUVOS RESPUBLIKOS VYRIAUSYBĖ

NUTARIMAS

DĖL LIETUVOS RESPUBLIKOS VYRIAUSYBĖS 1997 M. SPALIO 23 D. NUTARIMO NR. 1154 „DĖL VALSTYBINĖS REIKŠMĖS MIŠKŲ PLOTŲ PATVIRTINIMO“ PAKEITIMO

2017 m.

d. Nr.

Vilnius

Lietuvos Respublikos Vyriausybė n u t a r i a :

Pakeisti Lietuvos Respublikos Vyriausybės 1997 m. spalio 23 d. nutarimą Nr. 1154 „Dėl valstybinės reikšmės miškų plotų patvirtinimo“:

1. Pakeisti 1 punktą ir jį išdėstyti taip:

„1. Patvirtinti 1132,82 tūkst. hektarų valstybinės reikšmės miškų plotus (pridedama) pagal Valstybinės miškų tarnybos parengtas schemas (1–60 priedai).“

2. Pakeisti nurodytuoju nutarimu patvirtintus valstybinės reikšmės miškų plotus:

2.1. pakeisti 3 punktą ir jį išdėstyti taip:

„3. Varėnos rajono 68,31 3 priedas“;

2.2. pakeisti pastraipą, einančią po 5 punkto, ir ją išdėstyti taip:

„Iš viso 121,00“;

2.3. pakeisti 13 punktą ir jį išdėstyti taip:

„13. Raseinių rajono 14,01 13 priedas“;

2.4. pakeisti pastraipą, einančią po 13 punkto, ir ją išdėstyti taip:

„Iš viso 142,65“;

2.5. pakeisti 31 punktą ir jį išdėstyti taip:

„31. Rokiškio rajono 23,40 31 priedas“;

2.6. pakeisti pastraipą, einančią po 31 punkto, ir ją išdėstyti taip:

„Iš viso 108,80“;

2.7. pakeisti 43 punktą ir jį išdėstyti taip:

„43. Telšių Mažeikių rajono 20,00 43 priedas“;

2.8. pakeisti 46 punktą ir jį išdėstyti taip:

„46. Rietavo 15,13 46 priedas“;

2.9. pakeisti pastraipą, einančią po 46 punkto, ir ją išdėstyti taip:

„Iš viso 72,5“;

2.10. pakeisti 55 punktą ir jį išdėstyti taip:

„55. Švenčionių rajono 64,40 55 priedas“;

2.11. pakeisti pastraipą, einančią po 60 punkto, ir ją išdėstyti taip:

„Iš viso 228,62“;

2.12. pakeisti paskutiniąją pastraipą ir ją išdėstyti taip:

„Iš viso Lietuvoje 1132,82.“


3. Pakeisti 3, 13, 31, 43, 46 ir 55 priedus ir juos išdėstyti nauja redakcija (pridedama).

Ministras Pirmininkas


Aplinkos ministras




Aplinkos ministras
Kęstutis Navickas
2017-07-20



Aplinkos viceministras
Martynas Norbutas
2017-07-24



PRILAUŠIOJI SPECIALISTĖ
REGINA JURKONIENĖ
2017-07-20



Tėsis ir personalo
departamento direktorius
Egidijus Anulis
2017-07-20

LIETUVOS RESPUBLIKOS VYRIAUSYBĖ

NUTARIMAS

DĖL LIETUVOS RESPUBLIKOS VYRIAUSYBĖS 1997 M. SPALIO 23 D. NUTARIMO NR. 1154 „DĖL VALSTYBINĖS REIKŠMĖS MIŠKŲ PLOTŲ PATVIRTINIMO“ PAKEITIMO

2017 m.

d. Nr.

Vilnius

Lietuvos Respublikos Vyriausybė n u t a r i a :

Pakeisti Lietuvos Respublikos Vyriausybės 1997 m. spalio 23 d. nutarimą Nr. 1154 „Dėl valstybinės reikšmės miškų plotų patvirtinimo“:

1. Pakeisti 1 punktą ir jį išdėstyti taip:

„1. Patvirtinti ~~4424,73~~ **1132,82** tūkst. hektarų valstybinės reikšmės miškų plotus (pridedama) pagal Valstybinės miškų tarnybos parengtas schemas (1–60 priedai).“

2. Pakeisti nurodytuoju nutarimu patvirtintus valstybinės reikšmės miškų plotus:

2.1. pakeisti 3 punktą ir jį išdėstyti taip:

„3. Varėnos rajono ~~65,41~~ **68,31** 3 priedas“;

2.2. pakeisti pastraipą, einančią po 5 punkto, ir ją išdėstyti taip:

„Iš viso ~~418,4~~ **121,00**“;

2.3. pakeisti 13 punktą ir jį išdėstyti taip:

„13. Raseinių rajono ~~13,63~~ **14,01** 13 priedas“;

2.4. pakeisti pastraipą, einančią po 13 punkto, ir ją išdėstyti taip:

„Iš viso ~~442,27~~ **142,65**“;

2.5. pakeisti 31 punktą ir jį išdėstyti taip:

„31. Rokiškio rajono ~~22,00~~ **23,40** 31 priedas“;

2.6. pakeisti pastraipą, einančią po 31 punkto, ir ją išdėstyti taip:

„Iš viso ~~107,40~~ **108,80**“;

2.7. pakeisti 43 punktą ir jį išdėstyti taip:

„43. Telšių Mažeikių rajono ~~19,63~~ **20,00** 43 priedas“;

2.8. pakeisti 46 punktą ir jį išdėstyti taip:

„46. Rietavo ~~14,79~~ **15,13** 46 priedas“;

2.9. pakeisti pastraipą, einančią po 46 punkto, ir ją išdėstyti taip:

„Iš viso ~~71,79~~ **72,5**“;

2.10. pakeisti 55 punktą ir jį išdėstyti taip:

„55. Švenčionių rajono ~~61,70~~ **64,40** 55 priedas“;

2.11. pakeisti pastraipą, einančią po 60 punkto, ir ją išdėstyti taip:

„Iš viso ~~224,95~~ **228,62**“;

2.12. pakeisti paskutiniąją pastraipą ir ją išdėstyti taip:

„Iš viso Lietuvoje


~~1124,73~~ 1132,82.“


3. Pakeisti 3, 13, 31, 43, 46 ir 55 priedus ir juos išdėstyti nauja redakcija (pridedama).

Ministras Pirmininkas

Aplinkos ministras


Aplinkos ministras
Kęstutis Navickas
2017-07-25


Aplinkos viceministras
Martynas Norbutas
2017-07-24


VYRIAUSIOJI SPECIALISTĖ
REGINIA JURKONIENĖ
2017-07-20


Teisės ir personalo
departamento direktorius
Egidijus Anulis
2017-07-20

**NUMATOMO TEISINIO REGULIAVIMO POVEIKIO VERTINIMO
PAŽYMA**

Projekto pavadinimas	Lietuvos Respublikos Vyriausybės nutarimo „Dėl Lietuvos Respublikos Vyriausybės 1997 m. spalio 23 d. nutarimo Nr. 1154 „Dėl valstybinės reikšmės miškų plotų patvirtinimo“ pakeitimo“ projektas (toliau – Nutarimo projektas).
Projekto rengėjas	Aplinkos ministerija
Projekto tikslas	Nutarimo projekte numatyta patikslinti Mažeikių, Raseinių, Rokiškio, Švenčionių, Varėnos rajonų ir Rietavo savivaldybių valstybinės reikšmės miškų plotus ir jų ribas vadovaujantis Valstybinės reikšmės miškų plotų schemų rengimo tvarkos apraše, patvirtintame Lietuvos Respublikos Vyriausybės 2007 m. gruodžio 19 d. nutarimu Nr. 1369 (toliau – Tvarkos aprašas), nustatytais atvejais.

**Siūlomo projekto poveikio įvertinimas
(teigiamos ir (ar) neigiamos pasekmės)**

Poveikis atitinkamai sričiai	Bus tikslesnė valstybės turto (miškų) apskaita, užtikrinama jo priežiūra, apsauga ir racionalus miško išteklių naudojimas.
Poveikis valstybės finansams	Nenumatomas.
Poveikis administracinei naštai	Nenumatomas.

Kita svarbi informacija

Sudaroma galimybė įgyvendinti parengtų ir patvirtintų teritorijų planavimo dokumentų sprendinius.
Nutarimo projektas paskelbtas Teisės aktų informacinėje sistemoje.

Informacija apie asmenį ir instituciją, atsakingą už poveikio vertinimą

Vardas ir pavardė	Vytautas Martuzevičius
Pareigos	Vyriausiasis specialistas
Institucija (padalinys)	Aplinkos ministerijos Gamtos apsaugos ir miškų departamentas
Telefono numeris ir elektroninio pašto adresas	272 3153, el. p. Vytautas.Martuzevicius@am.lt

Aplinkos ministras

Kęstutis Navickas

2017-07-25

Aplinkos viceministras
Martynas Norbutas
2017-07-26

VYRIAUSIOJI SPECIALISTĖ
REGINA JURKONIENĖ

2017-07-20

Teisės ir personalo
departamento direktorius
Egidijus Anulis
2017-07-20

DERINIMO PAŽYMA
DĖL LIETUVOS RESPUBLIKOS VYRIAUSYBĖS NUTARIMO „DĖL LIETUVOS
RESPUBLIKOS VYRIAUSYBĖS 1997 M. SPALIO 23 D. NUTARIMO NR. 1154 „DĖL
VALSTYBINĖS REIKŠMĖS MIŠKŲ PLOTŲ PATVIRTINIMO“ PAKEITIMO“ PROJEKTO

Institucija, pateikusi pastabas ar pasiūlymus, rašto data ir Nr.	Pastabos ir pasiūlymai	Argumentai, kodėl neatsižvelgta į pastabas ar pasiūlymus
Teisingumo ministerijos 2017-06-16 raštas Nr. (1.6)2T-521	<p>2. Kartu pastebėtina, kad, vadovaujantis Lietuvos Respublikos Vyriausybės darbo reglamento, patvirtinto Lietuvos Respublikos Vyriausybės 1994 m. rugpjūčio 11 d. nutarimu Nr. 32.2 papunkčio nuostatomis, projektas turėtų būti derinamas ir su projekto lydimuosiuose dokumentuose minimomis Rokiškio miškų urėdija, Ignalinos miškų urėdija ir Druskininkų miškų urėdija. Kartu svarstytina, ar projektas neturėtų būti derinamas ir su Valstybine saugomų teritorijų tarnyba prie Aplinkos apsaugos ministerijos.</p> <p>3. Vadovaujantis Lietuvos Respublikos korupcijos prevencijos įstatymo 8 straipsnio 1 dalies 16 punkto</p>	<p>Atsižvelgta iš dalies. Lietuvos Respublikos Vyriausybės 2007 m. gruodžio 19 d. nutarimu Nr. 1369 patvirtinto Valstybinės reikšmės miškų plotų schemų rengimo tvarkos aprašo (toliau – Tvarkos aprašas) 16.3 p. nustatyta, kad, tikslinant valstybinės reikšmės miškų plotus ir jų ribas, pateikiama valstybinio parko direkcijos išvada dėl valstybinės reikšmės miškų plotų tikslinimo (tais atvejais, kai numatomi tikslinti valstybinės reikšmės miškų plotai yra valstybinių parkų teritorijose), o 16.4 p. nustatyta, kad pateikiama Valstybinės saugomų teritorijų tarnybos prie Aplinkos ministerijos išvada dėl valstybinės reikšmės miškų plotų tikslinimo (tais atvejais, kai numatomi tikslinti valstybinės reikšmės miškų plotai yra saugomose teritorijose, kurios nėra valstybinių parkų teritorijose). Konkrečiais valstybinės reikšmės miškų plotų schemų tikslinimo atvejais yra pateiktos valstybinių parkų direkcijų ar Valstybinės saugomų teritorijų tarnybos prie Aplinkos ministerijos išvados, todėl, manome, kad papildomai nutarimo projektą derinti su Valstybine saugomų teritorijų tarnyba prie Aplinkos ministerijos netikslinga.</p> <p>Valstybinės reikšmės miškų plotų schemos derinti buvo pateiktos VĮ Druskininkų, VĮ Ignalinos ir VĮ Rokiškio miškų urėdijoms, tačiau minėtos miškų urėdijos per 10 darbo dienų nuo pateikimo datos nepateikė išvados. Tvarkos aprašo 11 p. nustatyta, kad derinančiosios institucijos per 10 darbo dienų nuo prašymo derinti schemos projektą gavimo ši projektą derina arba raštu pateikia nederinimo motyvus. Jeigu derinančiosios institucijos per nurodytą terminą nepateikia pastabų, laikoma, kad jos projektui neprieštarauja. Atsižvelgiant į tai, nutarimo projektą papildomai derinti su minėtomis miškų urėdijomis netikslinga.</p> <p>Neatsižvelgta. Lietuvos Respublikos korupcijos prevencijos įstatymo 8 straipsnio 1 dalies 16</p>

	<p>nuostatomis, siūlytina atlikti Nutarimo projekto antikorupcinį vertinimą ir kartu su Nutarimo projektu pateikti antikorupcinio vertinimo pažymą.</p>	<p>punkte nustatyta, kad teisės akto projekto rengėjas atlieka teisės akto projekto antikorupcinį vertinimą, jeigu rengiamame teisės akte numatoma reguliuoti visuomeninius santykius, susijusius su žemėtvarka, teritorijų planavimu, statyba. Manome, kad atlikti Projekto antikorupcinį vertinimą nėra pagrindo, kadangi teikiamu Lietuvos Respublikos Vyriausybės nutarimo „Dėl Lietuvos Respublikos Vyriausybės 1997 m. spalio 23 d. nutarimo Nr. 1154 „Dėl valstybinės reikšmės miškų plotų patvirtinimo“ pakeitimo“ projektu nenumatoma reguliuoti visuomeninių santykių, nurodytų Lietuvos Respublikos korupcijos prevencijos įstatymo 8 straipsnio 1 dalies 16 punkte. Pažymėtina, kad valstybinės reikšmės miškų plotų schemos nėra teritorijų planavimo dokumentas.</p>
--	---	--




Aplinkos ministras
Kęstutis Navickas
2017-07-25




Aplinkos viceministras
Martynas Norbutas

2017-07-24



VYRIAUSIOJI SPECIALISTĖ
REGINA JURKONIENĖ
2017-07-20



Teisės ir personalo
departamento direktorius
Egidijus Anulis
2017-07-20

V. Karasauskui
2017-06-19
Almasy



Lietuvos Respublikos
aplinkos ministerija
Gauta per TAPIS

2017-06-19
Nr. 014-8489

LIETUVOS RESPUBLIKOS TEISINGUMO MINISTERIJA

Biudžetinė įstaiga, Gedimino pr. 30, LT-01104 Vilnius,
tel. (8 5) 266 2984, faks. (8 5) 262 5940, el. p. rastine@tm.lt,
atsisk. sąskaita LT267044060000269484 AB SEB bankas, banko kodas 70440.
Duomenys kaupiami ir saugomi Juridinių asmenų registre, kodas 188604955

Lietuvos Respublikos aplinkos ministerijai

2017-06-16 Nr. (1.6.E)21-521
Į 2017-06-02 Nr. (12-2)-D8-4054

DĖL LIETUVOS RESPUBLIKOS VYRIAUSYBĖS NUTARIMO „DĖL LIETUVOS RESPUBLIKOS VYRIAUSYBĖS 1997 M. SPALIO 23 D. NUTARIMO NR. 1154 „DĖL VALSTYBINĖS REIKŠMĖS MIŠKŲ PLOTŲ PATVIRTINIMO“ PAKEITIMO“ PROJEKTO

Lietuvos Respublikos teisingumo ministerija, pagal kompetenciją išnagrinėjusi pateikto derinti Lietuvos Respublikos Vyriausybės nutarimo „Dėl Lietuvos Respublikos Vyriausybės 1997 m. spalio 23 d. nutarimo Nr. 1154 „Dėl valstybinės reikšmės miškų plotų patvirtinimo“ pakeitimo“ projekto (toliau – projektas) teisinio reguliavimo tikslą, teisinio reguliavimo priemonės, galimas teisinio reguliavimo pasekmes ir teisės techniką, teikia šią teisinę išvadą.

1. Atsižvelgiant į tai, kad valstybinės reikšmės miškų plotų schemų tikslinimo procedūra inicijuoti gali tik Lietuvos Respublikos Vyriausybės 2007 m. gruodžio 19 d. nutarimu Nr. 1369 „Dėl valstybinės reikšmės miškų plotų schemų rengimo tvarkos aprašo patvirtinimo“ patvirtinto Valstybinės reikšmės miškų plotų schemų rengimo tvarkos aprašo 14 punkte apibrėžtas siauras subjektų ratas, su projektu pateiktame Raseinių rajono savivaldybės tikslinamų valstybinės reikšmės miškų plotų aiškinamajame rašte numatomas 13,743 hektarų valstybinės reikšmės miškų ploto išbraukimas lieka nepagrįstas.

2. Kartu pastebėtina, kad, vadovaujantis Lietuvos Respublikos Vyriausybės darbo reglamento, patvirtinto Lietuvos Respublikos Vyriausybės 1994 m. rugpjūčio 11 d. nutarimu Nr. 32.2 papunkčio nuostatomis, projektas turėtų būti derinamas ir su projekto lydimojuose dokumentuose minimomis Rokiškio miškų urėdija, Ignalinos miškų urėdija ir Druskininkų miškų urėdija. Kartu svarstyтина, ar projektas neturėtų būti derinamas ir su Valstybine saugomų teritorijų tarnyba prie Aplinkos apsaugos ministerijos. Taip pat nėra aišku, apie kokią, projekto lydimojuose dokumentuose nurodomą Čepkelių miškų urėdiją yra kalbama.

3. Vadovaujantis Lietuvos Respublikos korupcijos prevencijos įstatymo 8 straipsnio 1 dalies 16 punkto nuostatomis, siūlytina atlikti Projekto antikorupcinį vertinimą ir kartu su Projektu pateikti antikorupcinio vertinimo pažymą.

Teisingumo viceministras

Donatas Matuiza



LIETUVOS RESPUBLIKOS ŽEMĖS ŪKIO MINISTERIJA

Aplinkos ministerijai

2017-05-29 Nr. 22-1916 (12.141)
I 2017-05-17 Nr. (12-2)-D8-3641

DĖL NUTARIMO PROJEKTO DERINIMO

Pranešame, kad dėl Jūsų pateikto derinti Lietuvos Respublikos Vyriausybės nutarimo „Dėl Lietuvos Respublikos Vyriausybės 1997 m. spalio 23 d. nutarimo Nr. 1154 „Dėl valstybinės reikšmės miškų plotų patvirtinimo“ pakeitimo“ projekto pastabų neturime.

Viceministras

Artūras Bogdanovas

Alina Šileikienė, tel. (8 5) 210 0523, el. p. alina.sileikiene@zum.lt

Biudžetinė įstaiga
Gedimino pr. 19
01103 Vilnius
Tel. (8 5) 239 1001
Faks. (8 5) 239 1212

El. paštas zum@zum.lt
<http://www.zum.lt>
Duomenys kaupiami ir saugomi
Juridinių asmenų registre
Kodas 188675190

Atsiskaitomoji sąskaita
LT674010042400070079
AB DNB bankas



100 Atkurtai
Lietuvai

**LIETUVOS RESPUBLIKOS VYRIAUSYBĖS KANCELIARIJA
TEISĖS GRUPĖ**

IŠVADA

**DĖL LIETUVOS RESPUBLIKOS VYRIAUSYBĖS NUTARIMO „DĖL LIETUVOS
RESPUBLIKOS VYRIAUSYBĖS 1997 M. SPALIO 23 D. NUTARIMO NR. 1154 „DĖL
VALSTYBINĖS REIKŠMĖS MIŠKŲ PLOTŲ PATVIRTINIMO“ PAKEITIMO“
PROJEKTO (TOLIAU – PROJEKTAS)
(TAP NR. 17-1077) (TAIS NR. 17-6454(3))**

2017-08-01 Nr.NV-1986

Vilnius

Įvertinę Projekto atitiktį įstatymams, Lietuvos Respublikos Vyriausybės nutarimams bei teisės technikos reikalavimams, pastabų neturime.

Teisės grupės patarėja

Inga Baršienė