

**LIETUVOS RESPUBLIKOS VYRIAUSYBĖS KANCELIARIJA
POLITIKOS ĮGYVENDINIMO GRUPĖ**

PAŽYMA

**DĖL LIETUVOS RESPUBLIKOS VYRIAUSYBĖS NUTARIMO „DĖL LIETUVOS
RESPUBLIKOS VYRIAUSYBĖS 1997 M. SPALIO 23 D. NUTARIMO NR. 1154 „DĖL
VALSTYBINĖS REIKŠMĖS MIŠKŲ PLOTŲ PATVIRTINIMO“ PAKĖITIMO“ PROJEKTO
(TAP NR. 17-1979(2); TAIS NR. 17-12549(3))**

2018-02-14 Nr. NV-406

Vilnius

1. Projekto rengėja – Aplinkos ministerija (AM).

2. Projekto tikslas – patikslinti 8 savivaldybių – Akmenės, Jonavos, Panevėžio, Plungės, Skuodo, Šilalės rajonų, Vilniaus miesto ir Neringos – valstybinės reikšmės miškų plotus **padidinant 1,56 tūkst. ha.**

3. Dabartinė situacija:

Miškų įstatyme nustatyta, kad **valstybinės reikšmės miškai išimtinę nuosavybės teise priklauso Lietuvos Respublikai.**

Vyriausybės 2007 m. gruodžio 19 d. nutarimu Nr. 1369 patvirtintame Valstybinės reikšmės miškų plotų schemų rengimo tvarkos apraše nustatytas **baigtinis valstybinės reikšmės miškų plotų schemų tikslinimo atvejų sąrašas.** Schemos tikslinamos šiais atvejais:

- **atlikus valstybinę sklypinę miškų inventorizaciją** ar miško žemės sklypų kadastrinius matavimus ir jų metu nustatčius valstybinės reikšmės miškų plotų ir jų ribų pokyčius;
- **ištaisius valstybinės sklypinės inventorizacijos klaidas** ar nustatčius schemos rengimo klaidas;
- **kai miško žemės pavertimas kitomis naudmenomis suplanuotas** patvirtintuose detaliuosiuose, specialiuosiuose **teritorijų planavimo dokumentuose** ar vietovės lygmens bendruosiuose planuose;
- kai Nacionalinė žemės tarnyba kreipiasi dėl valstybinės reikšmės miškų plotų schemų patikslinimo, pateikdama pagrindžiančius dokumentus apie valstybinės reikšmės miškams priskirtuose plotuose **pageidaujamas grąžinti natūra turėtas nuosavybės teise žemės ar miško valdas;**
- kai **pateikiami pasiūlymai dėl valstybinių miškų įtraukimo į valstybinės reikšmės miškų plotus.**

Š. m. vasario 12 d. AM pateikė Vyriausybei svarstyti **patikslintą** nutarimo projektą atsižvelgiant į Vyriausybės kanceliarijos Politikos įgyvendinimo grupės 2017 m. gruodžio 28 d. pažymą Nr. NV-3377 ir Teisės grupės 2017 m. gruodžio 27 d. išvadą Nr. NV-3375.

4. Projekto esmė – teikiamu projektu siūloma patikslinti valstybinės reikšmės miškų plotus ir jų ribas (žemiau nurodomi gauti **suvestiniai rezultatai** tarp išbrauktų ir naujai priskirtų plotų):

- **sumažinti 86,0 ha Jonavos rajono savivaldybės** valstybinės reikšmės miškų plotus, atlikus miško žemės sklypų kadastrinius matavimus, ištaisius valstybinės sklypinės miškų inventorizacijos klaidas, prijungus papildomus miško plotus;
- **padidinti 272,0 ha Akmenės rajono savivaldybės** valstybinės reikšmės miškų plotus, atlikus miško žemės sklypų kadastrinius matavimus, ištaisius valstybinės sklypinės miškų inventorizacijos klaidas, prijungus papildomus miško plotus;
- **padidinti 312,23 ha Panevėžio rajono savivaldybės** valstybinės reikšmės miškų plotus, atlikus miško žemės sklypų kadastrinius matavimus, ištaisius valstybinės sklypinės miškų inventorizacijos klaidas, prijungus papildomus miško plotus;
- **padidinti 30,96 ha Skuodo rajono savivaldybės** valstybinės reikšmės miškų plotus, atlikus miško žemės sklypų kadastrinius matavimus, ištaisius valstybinės sklypinės miškų inventorizacijos klaidas, prijungus papildomus miško plotus;

- **padidinti 404,40 ha Šilalės rajono savivaldybės** valstybinės reikšmės miškų plotus, atlikus miško žemės sklypų kadastrinius matavimus, ištaisius valstybinės sklypinės miškų inventorizacijos klaidas, prijungus papildomus miško plotus;
- **padidinti 517,79 ha Plungės rajono savivaldybės** valstybinės reikšmės miškų plotus, atlikus miško žemės sklypų kadastrinius matavimus, ištaisius valstybinės sklypinės miškų inventorizacijos klaidas, grąžinus natūra turėtas nuosavybės teise žemės ar miško valdas, prijungus papildomus miško plotus;
- **padidinti 25,90 ha Vilniaus miesto savivaldybės** valstybinės reikšmės miškų plotus, atlikus miško žemės sklypų kadastrinius matavimus, ištaisius valstybinės sklypinės miškų inventorizacijos klaidas;
- **sumažinti 0,35 ha Neringos savivaldybės** valstybinės reikšmės miškų plotus, miško žemę pavertus kitomis naudmenomis pagal patvirtintus detaliuosius, specialiuosius teritorijų planavimo dokumentus ar vietovės lygmens bendruosius planus.

5. Derinimas:

- projektas **suderintas** su Teisingumo ministerija ir Vyriausybės kanceliarijos Teisės grupe;
- 6 savivaldybių valstybinės reikšmės miškų plotų schemų projektai **suderinti** su Nacionaline žemės tarnyba (NŽT), atitinkamų savivaldybių administracijomis ir valstybės įmonėmis miškų urėdijomis;
- š. m. sausio 11 d. AM organizuotas suinteresuotų institucijų pasitarimas dėl **Šilalės rajono savivaldybės valstybinės reikšmės miškų plotų schemos** tikslinimo, siekiant su Žemės ūkio ministerija (ŽŪM) ir NŽT suderinti šį projektą. Pasitarimo metu nuspręsta netikslinti Šilalės rajono savivaldybės valstybinės reikšmės miškų plotų schemos tose vietose, kurios susijusios su galimai neteisėtai privačion nuosavybėn perleistais miškais iki kol Klaipėdos apygardos vyriausiasis prokuroras priims atitinkamus sprendimus šiuo klausimu. ŽŪM **pateikė teigiamą išvadą** šiuo klausimu (projektui iš esmės pritarė), NŽT nuomonės šiuo klausimu nepateikė;
- **Vilniaus miesto savivaldybės valstybinės reikšmės miškų plotų schemų** tikslinimo klausimais suinteresuotų institucijų pasitarimas neorganizuotas, kadangi Vilniaus miesto savivaldybės administracijos ir suinteresuotų piliečių keliama klausimai pagal Valstybinės reikšmės miškų plotų schemų rengimo tvarkos aprašo 3 p. priskirtini nagrinėti Valstybinei miškų tarnybai (VMT). 2017 m. gruodžio 5 d. VMT rašte Nr. R2-2092, atsižvelgdama į Kauno apygardos administracinio teismo 2017 m. spalio 25 d. sprendimą administracinėje byloje Nr. el-2409-414/2017, dar kartą išnagrinėjo Andriaus Šulniaus advokatės Jūratės Usonienės bei Jolantos Tarasauskienės, Nijolės Kalantienės ir Ričardo Kalyčio advokatės Natalijos Filipovos 2017 m. lapkričio 6 d. prašymą ir advokatės Natalijos Filipovos 2017 m. kovo 28 d. pasiūlymą tikslinti Vilniaus miesto savivaldybės valstybinės reikšmės miškų plotų schemą ir **priėmė sprendimą jos netikslinti**. Minėti pareiškėjai kreipėsi į Regionų administracinio teismo Kauno rūmus su prašymu panaikinti šį VMT sprendimą. Š. m. vasario 12 d. pareiškėjai taip pat kreipėsi į Vyriausybės kanceliariją išdėstydami savo argumentus ir prašydami projektą grąžinti rengėjui, siūlant tinkamai užbaigti projekto viešo svarstymo procedūras.

6. Atitikimas Vyriausybės programos nuostatomis – nutarimo projektas tiesiogiai Vyriausybės programos nuostatų neįgyvendina, bet atitinka darnios miškų politikos siekį.

7. Dalykinio vertinimo išvada – atsižvelgiant į rengėjų pateiktą poziciją, kad visos Vilniaus miesto savivaldybės valstybinės reikšmės miškų plotų schemos tikslinimo ir viešojo svarstymo procedūros yra atliktos tinkamai, siūlytina projektą teikti svarstyti Vyriausybės posėdyje (B dalyje).

Patarėjas

Vaidas Talačka



LIETUVOS RESPUBLIKOS APLINKOS MINISTERIJA

Biudžetinė įstaiga, A. Jakšto g. 4, LT-01105 Vilnius,
tel. (8-5) 266 3661, faks. (8-5) 266 3663, el. p. info@am.lt, http://www.am.lt.
Duomenys kaupiami ir saugomi Juridinių asmenų registre, kodas 188602370

Lietuvos Respublikos Vyriausybei

2018-02-09 Nr. (12-1)-28-857

I

Nr.

DĖL LIETUVOS RESPUBLIKOS VYRIAUSYBĖS NUTARIMO „DĖL LIETUVOS RESPUBLIKOS VYRIAUSYBĖS 1997 M. SPALIO 23 D. NUTARIMO NR. 1154 „DĖL VALSTYBINĖS REIKŠMĖS MIŠKŲ PLOTŲ PATVIRTINIMO“ PAKEITIMO“ PROJEKTO

Pakartotinai teikiame Lietuvos Respublikos Vyriausybės nutarimo „Dėl Lietuvos Respublikos Vyriausybės 1997 m. spalio 23 d. nutarimo Nr. 1154 „Dėl valstybinės reikšmės miškų plotų patvirtinimo“ pakeitimo“ projektą (toliau – Nutarimo projektas).

Aplinkos ministerija, vadovaudamasi Lietuvos Respublikos Vyriausybės darbo reglamento 33 punktu, š. m. sausio 18 d. organizavo suinteresuotų institucijų pasitarimą dėl Šilalės rajono savivaldybės valstybinės reikšmės miškų plotų schemos tikslinimo, kuriame dalyvavo Aplinkos ministerijos, Žemės ūkio ministerijos ir Nacionalinės žemės tarnybos prie Žemės ūkio ministerijos atstovai. Pasitarimo metu konstatuota, kad Valstybinė miškų tarnyba nustatė galimai neteisėtus Šilalės miesto miškų perleidimo privačion nuosavybėn atvejus. Nacionalinės žemės tarnybos Šilalės skyrius 2018 m. sausio 3 d. dėl jų teisėtumo ir viešojo intereso gynimo kreipėsi į Klaipėdos apygardos vyriausiąjį prokurorą. Pasitarimo metu nuspręsta netikslinti Šilalės rajono savivaldybės valstybinės reikšmės miškų plotų schemos tuose vietose, kurios susijusios su galimai neteisėtai privačion nuosavybėn perleistais miškais iki kol Klaipėdos apygardos vyriausiasis prokuroras priims atitinkamus sprendimus šiuo klausimu. Atsižvelgiant į tai, nutarta parengtą Šilalės rajono savivaldybės valstybinės reikšmės miškų plotų schemos projektą teikti svarstyti Lietuvos Respublikos Vyriausybei. 2018 m. sausio 16 d. Žemės ūkio ministerija raštu Nr. 2D-160 (12.141E) „Dėl nutarimo projekto“ pateikė teigiamą išvadą šiuo klausimu. Nacionalinė žemės tarnyba prie Žemės ūkio ministerijos nuomonės šiuo klausimu raštu nepateikė.

Vilniaus miesto savivaldybės valstybinės reikšmės miškų plotų schemų tikslinimo klausimais Lietuvos Respublikos Vyriausybės darbo reglamento 33 p. suinteresuotų institucijų pasitarimas neorganizuotas, kadangi Vilniaus miesto savivaldybės administracijos ir suinteresuotų piliečių keliami klausimai pagal Lietuvos Respublikos Vyriausybės 2007 m. gruodžio 19 d. nutarimu Nr. 1369 patvirtinto Valstybinės reikšmės miškų plotų schemų rengimo tvarkos aprašo 3 p. priskirtini nagrinėti Valstybinei miškų tarnybai. 2017 m. gruodžio 5 d. Valstybinė miškų tarnyba rašte Nr. R2-2092 „Dėl pasiūlymo tikslinti schemą“, atsižvelgdama į Kauno apygardos administracinio teismo 2017 m. spalio 25 d. sprendimą administracinėje byloje Nr. el-2409-414/2017, dar kartą išnagrinėjo Andriaus Šulnio advokatės Jūratės Usonienės bei Jolantos Tarasauskienės, Nijolės Kalantienės ir Ričardo Kalyčio advokatės Natalijos Filipovos 2017 m. lapkričio 6 d. prašymą ir advokatės Natalijos Filipovos 2017 m. kovo 28 d. pasiūlymą tikslinti Vilniaus miesto savivaldybės valstybinės reikšmės miškų plotų schemą ir priėmė sprendimą netikslinti Vilniaus miesto savivaldybės valstybinės reikšmės miškų plotų schemos. Pareiškėjai kreipėsi į Regionų administracinio teismo Kauno rūmus su prašymu panaikinti 2017 m. gruodžio 5 d. Valstybinės miškų tarnybos rašte Nr.

R2-2092 „Dėl pasiūlymo tikslinti schemą“ nurodytus sprendimus.

2017 m. gruodžio 27 d. Lietuvos Respublikos Vyriausybės kanceliarijos Teisės grupės išvadoje Nr. NV-3375 pateiktos pastabos ir pasiūlymai įvertinti ir į juos atsižvelgta.

Nutarimo projektas Europos Sąjungos teisės aktų neperkelia ir neįgyvendina.

Numatomo teisinio reguliavimo poveikio vertinimas atliktas.

Nutarimo projektas nenotifikuotinas Europos Komisijai.

Pritarus Nutarimo projektui, teisės aktų keisti, priimti naujų nereikės.

Su visuomene dėl Nutarimo projekto konsultuotasi jį paskelbus Lietuvos Respublikos Seimo teisės aktų informacinės sistemos Projektų registravimo posistemėje. Pastabų ir pasiūlymų iš visuomenės negauta.

Nutarimo projektą parengė Aplinkos ministerijos Gamtos apsaugos ir miškų departamento (direktorius – Donatas Dudutis, tel. 272 5868) Miškininkystės ir miškotvarkos skyriaus (vedėjas – Zbignevas Glazko, tel. 272 5868) vyriausiasis specialistas Vytautas Martuzevičius, tel. 272 3153.

PRIDEDAMA:

1. Nutarimo projektas ir Nutarimo projekto lyginamasis variantas, 4 lapai.
2. Numatomo teisinio reguliavimo poveikio vertinimo pažyma, 1 lapas.
3. Suinteresuotų institucijų derinimo raštai, 31 lapas.
4. Valstybinės reikšmės miškų plotų schemos A4 formatu, 8 lapai.
5. Valstybinės reikšmės miškų plotų schemų tikslinimo aiškinamieji raštai, 76 lapai.
6. Valstybinės reikšmės miškų plotų schemų derinimo suvestinė, 4 lapai.
7. Valstybinės reikšmės miškų plotų schemų derinimo pažymos, 5 lapai.
8. Žemės ūkio ministerijos 2017 m. lapkričio 10 d. rašto Nr. 2D-4057(12.141) kopija, 2 lapai.
9. Teisingumo ministerijos 2017 m. lapkričio 10 d. rašto Nr. (1.6E)-2T-943 kopija, 2 lapai.
10. Nacionalinės žemės tarnybos prie Žemės ūkio ministerijos 2017 m. lapkričio 29 d. rašto Nr. 1SD-4494 kopija, 2 lapai.
11. Žemės ūkio ministerijos 2018 m. sausio 16 d. rašto Nr. 2D-160 (12.141E) kopija, 1 lapas.
12. Nutarimo projekto derinimo pažyma, 3 lapai.

Aplinkos ministras



Kęstutis Navickas

V. Martuzevičius, 272 3153, el. p. Vytautas.Martuzevicius@am.lt

LIETUVOS RESPUBLIKOS VYRIAUSYBĖ

NUTARIMAS

DĖL LIETUVOS RESPUBLIKOS VYRIAUSYBĖS 1997 M. SPALIO 23 D. NUTARIMO NR. 1154 „DĖL VALSTYBINĖS REIKŠMĖS MIŠKŲ PLOTŲ PATVIRTINIMO“ PAKEITIMO

Nr.
Vilnius

Lietuvos Respublikos Vyriausybė n u t a r i a:

Pakeisti Lietuvos Respublikos Vyriausybės 1997 m. spalio 23 d. nutarimą Nr. 1154

„Dėl valstybinės reikšmės miškų plotų patvirtinimo“:

1. Pakeisti 1 punktą ir jį išdėstyti taip:

„1. Patvirtinti 1134,38 tūkst. hektarų valstybinės reikšmės miškų plotus (pridedama) pagal Valstybinės miškų tarnybos parengtas schemas (1–60 priedai).“

2. Pakeisti nurodytuoju nutarimu patvirtintus valstybinės reikšmės miškų plotus:

2.1. pakeisti 7 punktą ir jį išdėstyti taip:

„7. Jonavos rajono 23,39 7 priedas“;

2.2. pakeisti pastraipą, einančią po 13 punkto, ir ją išdėstyti taip:

„Iš viso 142,56“;

2.3. pakeisti 16 punktą ir jį išdėstyti taip:

„16. Skuodo rajono 5,39 16 priedas“;

2.4. pakeisti pastraipą, einančią po 20 punkto, ir ją išdėstyti taip:

„Iš viso 76,72“;

2.5. pakeisti 29 punktą ir jį išdėstyti taip:

„29. Panevėžio rajono 39,30 29 priedas“;

2.6. pakeisti pastraipą, einančią po 31 punkto, ir ją išdėstyti taip:

„Iš viso 109,14“;

2.7. pakeisti 32 punktą ir jį išdėstyti taip:

„32. Šiaulių Akmenės rajono 15,69 32 priedas“;

2.8. pakeisti pastraipą, einančią po 38 punkto, ir ją išdėstyti taip:

„Iš viso 142,72“;

2.9. pakeisti 40 punktą ir jį išdėstyti taip:

„40. Šilalės rajono 12,42 40 priedas“;

2.10. pakeisti pastraipą, einančią po 42 punkto, ir ją išdėstyti taip:

„Iš viso 88,97“;

2.11. pakeisti 44 punktą ir jį išdėstyti taip:

„44. Plungės rajono 19,38 44 priedas“;

2.12. pakeisti pastraipą, einančią po 46 punkto, ir ją išdėstyti taip:

„Iš viso 73,02“;

2.13. pakeisti 60 punktą ir jį išdėstyti taip:

„60. Vilniaus miesto 13,55 60 priedas“;

2.14. pakeisti pastraipą, einančią po 60 punkto, ir ją išdėstyti taip:

„Iš viso 228,65“;

2.15. pakeisti paskutiniąją pastraipą ir ją išdėstyti taip:


„Iš viso Lietuvoje 1134,38.“

3. Pakeisti 7, 16, 20, 29, 32, 40, 44 ir 60 priedus ir juos išdėstyti nauja redakcija (pridedama).

Ministras Pirmininkas

Aplinkos ministras


Aplinkos ministras
Kęstutis Navickas
2018-02-09


Tiesioginio departamento
direktore
Agnė Lukšienė
2018-02-08


Vyriausioji specialistė
Danguolė Tunkuvičienė
04-09

LIETUVOS RESPUBLIKOS VYRIAUSYBĖ

NUTARIMAS

DĖL LIETUVOS RESPUBLIKOS VYRIAUSYBĖS 1997 M. SPALIO 23 D. NUTARIMO NR. 1154 „DĖL VALSTYBINĖS REIKŠMĖS MIŠKŲ PLOTŲ PATVIRTINIMO“ PAKEITIMO

Nr.
Vilnius

Lietuvos Respublikos Vyriausybė n u t a r i a:

Pakeisti Lietuvos Respublikos Vyriausybės 1997 m. spalio 23 d. nutarimą Nr. 1154

„Dėl valstybinės reikšmės miškų plotų patvirtinimo“:

1. Pakeisti 1 punktą ir jį išdėstyti taip:

„1. Patvirtinti ~~1132,82~~ **1134,38** tūkst. hektarų valstybinės reikšmės miškų plotus (pridedama) pagal Valstybinės miškų tarnybos parengtas schemas (1–60 priedai).“

2. Pakeisti nurodytuoju nutarimu patvirtintus valstybinės reikšmės miškų plotus:

2.1. pakeisti 7 punktą ir jį išdėstyti taip:

„7. Jonavos rajono ~~23,48~~ **23,39** 7 priedas“;

2.2. pakeisti pastraipą, einančią po 13 punkto, ir ją išdėstyti taip:

„Iš viso ~~142,65~~ **142,56**“;

2.3. pakeisti 16 punktą ir jį išdėstyti taip:

„16. Skuodo rajono ~~5,36~~ **5,39** 16 priedas“;

2.4. pakeisti pastraipą, einančią po 20 punkto, ir ją išdėstyti taip:

„Iš viso ~~76,63~~ **76,72**“;

2.5. pakeisti 29 punktą ir jį išdėstyti taip:

„29. Panevėžio rajono ~~38,96~~ **39,30** 29 priedas“;

2.6. pakeisti pastraipą, einančią po 31 punkto, ir ją išdėstyti taip:

„Iš viso ~~108,80~~ **109,14**“;

2.7. pakeisti 32 punktą ir jį išdėstyti taip:

„32. Šiaulių Akmenės rajono ~~15,42~~ **15,69** 32 priedas“;

2.8. pakeisti pastraipą, einančią po 38 punkto, ir ją išdėstyti taip:

„Iš viso ~~142,45~~ **142,72**“;

2.9. pakeisti 40 punktą ir jį išdėstyti taip:

„40. Šilalės rajono ~~12,02~~ **12,42** 40 priedas“;

2.10. pakeisti pastraipą, einančią po 42 punkto, ir ją išdėstyti taip:

„Iš viso ~~88,57~~ **88,97**“;

2.11. pakeisti 44 punktą ir jį išdėstyti taip:

„44. Plungės rajono ~~18,86~~ **19,38** 44 priedas“;

2.12. pakeisti pastraipą, einančią po 46 punkto, ir ją išdėstyti taip:

„Iš viso ~~72,5~~ **73,02**“;

2.13. pakeisti 60 punktą ir jį išdėstyti taip:

„60. Vilniaus miesto ~~13,52~~ **13,55** 60 priedas“;

2.14. pakeisti pastraipą, einančią po 60 punkto, ir ją išdėstyti taip:

„Iš viso ~~228,62~~ **228,65**“;

2.15. pakeisti paskutiniąją pastraipą ir ją išdėstyti taip:


„Iš viso Lietuvoje ~~1132,82~~ **1134,38**.“

3. Pakeisti 7, 16, 20, 29, 32, 40, 44 ir 60 priedus ir juos išdėstyti nauja redakcija (pridedama).

Ministras Pirmininkas

Aplinkos ministras


Aplinkos ministras
Kęstutis Navickas
2018-02-09


Teisės ir personalo departamento
direktoriė
Agnė Jakstienė
20180209

**NUMATOMO TEISINIO REGULIAVIMO POVEIKIO VERTINIMO
PAŽYMA**

Projekto pavadinimas	Lietuvos Respublikos Vyriausybės nutarimo „Dėl Lietuvos Respublikos Vyriausybės 1997 m. spalio 23 d. nutarimo Nr. 1154 „Dėl valstybinės reikšmės miškų plotų patvirtinimo“ pakeitimo“ projektas (toliau – Nutarimo projektas).
Projekto rengėjas	Aplinkos ministerija
Projekto tikslas	Nutarimo projekte numatyta patikslinti Akmenės, Jonavos, Panevėžio, Plungės, Skuodo, Šilalės rajonų, Vilniaus miesto ir Neringos savivaldybių valstybinės reikšmės miškų plotus ir jų ribas vadovaujantis Valstybinės reikšmės miškų plotų schemų rengimo tvarkos apraše, patvirtintame Lietuvos Respublikos Vyriausybės 2007 m. gruodžio 19 d. nutarimu Nr. 1369 (toliau – Tvarkos aprašas), nustatytais atvejais.

**Siūlomo projekto poveikio įvertinimas
(teigiamos ir (ar) neigiamos pasekmės)**


Poveikis atitinkamai sričiai	Bus tikslesnė valstybės turto (miškų) apskaita, užtikrinama jo priežiūra, apsauga ir racionalus miško išteklių naudojimas.
Poveikis valstybės finansams	Nenumatomas.
Poveikis administracinei naštai	Nenumatomas.


Kita svarbi informacija

Sudaroma galimybė įgyvendinti parengtų ir patvirtintų teritorijų planavimo dokumentų sprendinius.
Nutarimo projektas paskelbtas Teisės aktų informacinėje sistemoje.

Informacija apie asmenį ir instituciją, atsakingą už poveikio vertinimą

Vardas ir pavardė	Vytautas Martuzevičius
Pareigos	Vyriausiasis specialistas
Institucija (padalinys)	Aplinkos ministerijos Gamtos apsaugos ir miškų departamentas
Telefono numeris ir elektroninio pašto adresas	272 3153, el. p. Vytautas.Martuzevicius@am.lt


Aplinkos ministras
Kęstutis Navickas
2011-02-05


Teisės ir personalo departamento
direktorė
Agnė Jakstienė
2011-02-05

Skuodo rajono savivaldybės tikslinamų valstybinės reikšmės miškų plotų aiškinamasis raštas

2018-01-30

Kaunas

Valstybinė miškų tarnyba, vadovaudamasi Valstybinės reikšmės miškų plotų schemų rengimo tvarkos aprašu (toliau – aprašas), patvirtintu Lietuvos Respublikos Vyriausybės 2007 m. gruodžio 19 d. nutarimu Nr. 1369 „Dėl valstybinės reikšmės miškų plotų schemų rengimo tvarkos aprašo patvirtinimo“ bei Aplinkos ministro 2017 m. balandžio 21 d. įsakymu Nr. D1-330 „Dėl valstybinės reikšmės miškų plotų schemos tikslinimo“ parengė Skuodo rajono savivaldybės valstybinės reikšmės miškų plotų schemos pakeitimo projektą.

Šis projektas parengtas Skuodo rajono savivaldybės valstybinės reikšmės miškų plotų schemos, patvirtintos Lietuvos Respublikos Vyriausybės 2013 m. birželio 5 d. nutarimu Nr. 512 „Dėl Lietuvos Respublikos Vyriausybės 1997 m. spalio 23 d. nutarimo Nr. 1154 „Dėl valstybinės reikšmės miškų plotų patvirtinimo“ pakeitimo pagrindu bei atsižvelgiant į pateiktą dokumentaciją:

Tikslinimo atvejai pagal Valstybinės reikšmės miškų plotų schemų rengimo tvarkos aprašo 13 punkto nuostatas	Priskiriami valstybinės reikšmės miškų plotai, ha	Išbraukiami iš valstybinės reikšmės miškų plotai, ha	Tikslinimą iniciavo
13.1 kai atlikta valstybinė sklypinė miškų inventorizacija ar miško žemės sklypų kadastriniai matavimai ir jų metu nustatyti valstybinės reikšmės miškų plotų ir jų ribų pokyčiai	56,566	57,719	14.1 Valstybinė miškų tarnyba atsižvelgdama į atnaujintus valstybinės sklypinės miškų inventorizacijos ir sklypų kadastrinių matavimų duomenis.
	-	18,67	14.1 Valstybinė miškų tarnyba 2016-04-18 sprendimu dėl Lietuvos Respublikos miškų valstybės kadastro duomenų įrašymo / keitimo Nr. S-1604-28 (Vadovaujantis Miškų įstatymo 2 straipsnio 8 dalimi viešosios geležinkelių infrastruktūros valdytojo patikėjimo teise valdomuose sklypuose augantys medžiai ir krūmai yra išbraukti iš Lietuvos Respublikos miškų valstybės kadastro).
13.2 ištaisius valstybinės sklypinės inventorizacijos klaidas ar nustačius schemos rengimo klaidas ir nustatyta tvarka patikslinus Lietuvos Respublikos miškų valstybės kadastro duomenys	-	0,19	14.1 Valstybinė miškų tarnyba 2017-06-1 d. sprendimu „Dėl Lietuvos Respublikos miškų valstybės kadastro duomenų įrašymo/keitimo“ Nr. S-1706-03.
13.5 kai pateikiami pasiūlymai dėl valstybinių miškų įtraukimo į valstybinės reikšmės miškų plotus	30,203	-	14.4 VĮ Telšių miškų urėdijos 2017 06 21 d. raštu Nr. V2 (6.2)334 “Dėl Skuodo rajono savivaldybės tikslinamos valstybinės reikšmės miškų schemos”. Įtraukiami plotai suderinti su Žemaitijos nacionalinio parko direkcija 2017-06-20 d. raštas Nr. (1) – S-274-(1.41) (Vadovaujantis aprašo 16.3 punktu).
	20,769	-	14.4 VĮ Kretingos miškų urėdijos 2017 06 27 d. raštu Nr. 4A (2.1.7)-508 “Dėl Skuodo rajono savivaldybės miškų schemos”.
Viso:	107,538	76,58	

Skuodo rajono savivaldybėje siūlomas tvirtinti valstybinės reikšmės miškų plotas 5392,23 ha.

PRIDEDAMA Valstybinės reikšmės miškų plotų pokyčių sąrašas, 5 lapai

Direktorius



Paulius Zolubas

Leandras Deltuvas, 490 225, leandras.deltuvas@amvmt.lt

**Skuodo savivaldybės tikslinamų valstybinės reikšmės miškų plotų aiškinamojo
rašto priedas**

Valstybinės reikšmės miškų plotų pokyčių sąrašas

2018.01.30

Priskiriami valstybinės reikšmės miškų plotai				Išbraukiami iš valstybinės reikšmės miškų plotai			
Urėdija	Girininkija	Kvartalas	Plotas, ha	Urėdija	Girininkija	Kvartalas	Plotas, ha
1	2	3	4	5	6	7	8
Tikslinimo atvejai pagal Valstybinės reikšmės miškų plotų schemų rengimo tvarkos aprašo 13 punkto nuostatas:							
13.1 kai atlikta valstybinė sklypinė miškų inventorizacija ar miško žemės sklypų kadastriniai matavimai ir jų metu nustatyti valstybinės reikšmės miškų plotų ir jų ribų pokyčiai							
Mažeikių	Renavo	66	0,006	Mažeikių	Ruzgų	44	1,3
Mažeikių	Ruzgų	45	0	Mažeikių	Ruzgų	45	0,308
Mažeikių	Ruzgų	44	0,156	Mažeikių	Renavo	65	0,592
Mažeikių	Ruzgų	45	0,259	Mažeikių	Renavo	66	0,097
Mažeikių	Renavo	65	0,536	Mažeikių	Sedos	5	0,051
Mažeikių	Renavo	66	0,325	Mažeikių	Sedos	6	0,217
Mažeikių	Sedos	6	0,823	Mažeikių	Sedos	7	0,302
Mažeikių	Sedos	7	0,088	Telšių	Platelių	11	6,001
Telšių	Platelių	11	0,305	Telšių	Platelių	15	0,113
Telšių	Platelių	2	0,216	Telšių	Platelių	2	0
Telšių	Platelių	20	0,018	Telšių	Platelių	20	1,821
Telšių	Platelių	4	0	Telšių	Platelių	4	0,346
Telšių	Platelių	5	0,041	Telšių	Platelių	5	0,537
Telšių	Platelių	6	0	Telšių	Platelių	8	5,4
Telšių	Platelių	8	0,113	Kretingos	Skuodo	311	0
Kretingos	Skuodo	1	0,132	Kretingos	Skuodo	318	0
Kretingos	Skuodo	10	0,3	Kretingos	Skuodo	320	0
Kretingos	Skuodo	11	0,106	Kretingos	Skuodo	7	0
Kretingos	Skuodo	12	0,093	Kretingos	Skuodo	10	0,118
Kretingos	Skuodo	13	0,262	Kretingos	Skuodo	13	0,13
Kretingos	Skuodo	15	2,93	Kretingos	Skuodo	14	0,026
Kretingos	Skuodo	16	0,135	Kretingos	Skuodo	18	0,189
Kretingos	Skuodo	17	0,019	Kretingos	Skuodo	19	0,314
Kretingos	Skuodo	19	0,001	Kretingos	Skuodo	20	0,033
Kretingos	Skuodo	2	0,171	Kretingos	Skuodo	22	0
Kretingos	Skuodo	20	0,277	Kretingos	Skuodo	23	0,001
Kretingos	Skuodo	21	1,639	Kretingos	Skuodo	27	0,081
Kretingos	Skuodo	22	0,592	Kretingos	Skuodo	28	0,042
Kretingos	Skuodo	23	0,605	Kretingos	Skuodo	29	0,018
Kretingos	Skuodo	24	0,026	Kretingos	Skuodo	3	0,128
Kretingos	Skuodo	25	0,637	Kretingos	Skuodo	301	1,058
Kretingos	Skuodo	26	0,004	Kretingos	Skuodo	302	0,212
Kretingos	Skuodo	27	0,134	Kretingos	Skuodo	303	0,164
Kretingos	Skuodo	28	0,124	Kretingos	Skuodo	305	0,656

1	2	3	4	5	6	7	8
Kretingos	Skuodo	29	0,634	Kretingos	Skuodo	306	0,205
Kretingos	Skuodo	3	0,204	Kretingos	Skuodo	307	0,102
Kretingos	Skuodo	30	0,076	Kretingos	Skuodo	311	0,49
Kretingos	Skuodo	301	2,602	Kretingos	Skuodo	312	2,164
Kretingos	Skuodo	302	0,669	Kretingos	Skuodo	313	0,011
Kretingos	Skuodo	305	2,456	Kretingos	Skuodo	316	0,057
Kretingos	Skuodo	306	1,475	Kretingos	Skuodo	318	0,931
Kretingos	Skuodo	31	0,527	Kretingos	Skuodo	319	0,339
Kretingos	Skuodo	311	0,036	Kretingos	Skuodo	320	0,456
Kretingos	Skuodo	312	0,226	Kretingos	Skuodo	322	0,111
Kretingos	Skuodo	316	0,115	Kretingos	Skuodo	324	0,005
Kretingos	Skuodo	318	0,559	Kretingos	Skuodo	332	0,49
Kretingos	Skuodo	319	0,291	Kretingos	Skuodo	333	0,262
Kretingos	Skuodo	32	0,025	Kretingos	Skuodo	335	0,159
Kretingos	Skuodo	320	1,024	Kretingos	Skuodo	336	0,01
Kretingos	Skuodo	33	0,519	Kretingos	Skuodo	34	0,072
Kretingos	Skuodo	332	0,287	Kretingos	Skuodo	35	0,202
Kretingos	Skuodo	333	0,113	Kretingos	Skuodo	353	0,02
Kretingos	Skuodo	335	0,116	Kretingos	Skuodo	357	1,273
Kretingos	Skuodo	336	0,091	Kretingos	Skuodo	358	0,077
Kretingos	Skuodo	34	0,095	Kretingos	Skuodo	359	0,213
Kretingos	Skuodo	35	0,269	Kretingos	Skuodo	36	0,005
Kretingos	Skuodo	36	0,452	Kretingos	Skuodo	37	0,061
Kretingos	Skuodo	370	0,017	Kretingos	Skuodo	370	0,288
Kretingos	Skuodo	372	0	Kretingos	Skuodo	371	0,081
Kretingos	Skuodo	383	0,062	Kretingos	Skuodo	38	0,005
Kretingos	Skuodo	385	1,235	Kretingos	Skuodo	382	0,433
Kretingos	Skuodo	4	0,071	Kretingos	Skuodo	383	0,039
Kretingos	Skuodo	40	0,509	Kretingos	Skuodo	385	1,24
Kretingos	Skuodo	41	0,223	Kretingos	Skuodo	387	0,221
Kretingos	Skuodo	42	0,116	Kretingos	Skuodo	389	0,223
Kretingos	Skuodo	43	0,026	Kretingos	Skuodo	39	0,015
Kretingos	Skuodo	444	2,098	Kretingos	Skuodo	40	0,031
Kretingos	Skuodo	447	0,588	Kretingos	Skuodo	41	0,039
Kretingos	Skuodo	449	0,076	Kretingos	Skuodo	43	0,063
Kretingos	Skuodo	458	0,112	Kretingos	Skuodo	440	0,024
Kretingos	Skuodo	46	0,176	Kretingos	Skuodo	444	0,713
Kretingos	Skuodo	462	1,893	Kretingos	Skuodo	445	0,021
Kretingos	Skuodo	464	0,374	Kretingos	Skuodo	447	0,37
Kretingos	Skuodo	47	0,008	Kretingos	Skuodo	449	0,085
Kretingos	Skuodo	472	0,321	Kretingos	Skuodo	45	0,003
Kretingos	Skuodo	482	0,059	Kretingos	Skuodo	450	0,116
Kretingos	Skuodo	5	0,04	Kretingos	Skuodo	451	0,034
Kretingos	Skuodo	6	0,846	Kretingos	Skuodo	452	0,053
Kretingos	Skuodo	69	0,334	Kretingos	Skuodo	453	0,065
Kretingos	Skuodo	7	0,211	Kretingos	Skuodo	455	0,003
Kretingos	Skuodo	78	0,774	Kretingos	Skuodo	458	1,511
Kretingos	Skuodo	79	1,126	Kretingos	Skuodo	46	0,806
Kretingos	Skuodo	8	0,018	Kretingos	Skuodo	462	0,789

1	2	3	4	5	6	7	8
Kretingos	Skuodo	80	1,356	Kretingos	Skuodo	464	0,353
Kretingos	Skuodo	81	2,377	Kretingos	Skuodo	47	0,26
Kretingos	Skuodo	9	0,553	Kretingos	Skuodo	472	0,278
Kretingos	Lenkimų	1	0,045	Kretingos	Skuodo	475	0,019
Kretingos	Lenkimų	10	0,096	Kretingos	Skuodo	476	0,011
Kretingos	Lenkimų	11	0,11	Kretingos	Skuodo	477	0,042
Kretingos	Lenkimų	13	0,054	Kretingos	Skuodo	482	0,112
Kretingos	Lenkimų	14	0,099	Kretingos	Skuodo	6	0,02
Kretingos	Lenkimų	16	0,006	Kretingos	Skuodo	68	0,002
Kretingos	Lenkimų	17	0,018	Kretingos	Skuodo	69	0,138
Kretingos	Lenkimų	18	0,074	Kretingos	Skuodo	7	0,474
Kretingos	Lenkimų	19	0,129	Kretingos	Skuodo	70	0,106
Kretingos	Lenkimų	2	0,003	Kretingos	Skuodo	78	1,096
Kretingos	Lenkimų	20	0,042	Kretingos	Skuodo	79	0,083
Kretingos	Lenkimų	21	0,076	Kretingos	Skuodo	8	0,801
Kretingos	Lenkimų	22	0,093	Kretingos	Skuodo	80	0,289
Kretingos	Lenkimų	23	0,492	Kretingos	Skuodo	81	1,691
Kretingos	Lenkimų	24	1,247	Kretingos	Skuodo	9	0,243
Kretingos	Lenkimų	25	0,413	Kretingos	Lenkimų	491	0
Kretingos	Lenkimų	26	0,08	Kretingos	Lenkimų	495	0
Kretingos	Lenkimų	27	0,546	Kretingos	Lenkimų	1	0,159
Kretingos	Lenkimų	28	0,156	Kretingos	Lenkimų	10	0,048
Kretingos	Lenkimų	29	0,168	Kretingos	Lenkimų	11	0,257
Kretingos	Lenkimų	3	0,001	Kretingos	Lenkimų	13	0,002
Kretingos	Lenkimų	30	0,215	Kretingos	Lenkimų	14	0,109
Kretingos	Lenkimų	31	0,048	Kretingos	Lenkimų	17	0,088
Kretingos	Lenkimų	32	0,063	Kretingos	Lenkimų	19	0,189
Kretingos	Lenkimų	33	0,017	Kretingos	Lenkimų	2	0,189
Kretingos	Lenkimų	34	0,046	Kretingos	Lenkimų	21	0,38
Kretingos	Lenkimų	35	0,564	Kretingos	Lenkimų	22	0,012
Kretingos	Lenkimų	4	0,221	Kretingos	Lenkimų	26	0,123
Kretingos	Lenkimų	491	0,888	Kretingos	Lenkimų	29	0,235
Kretingos	Lenkimų	492	0,081	Kretingos	Lenkimų	3	0,729
Kretingos	Lenkimų	495	2,345	Kretingos	Lenkimų	31	0,12
Kretingos	Lenkimų	496	0,002	Kretingos	Lenkimų	32	0,417
Kretingos	Lenkimų	5	0,002	Kretingos	Lenkimų	33	0,372
Kretingos	Lenkimų	6	0,046	Kretingos	Lenkimų	34	0,165
Kretingos	Lenkimų	61	0,045	Kretingos	Lenkimų	35	0,283
Kretingos	Lenkimų	7	0,05	Kretingos	Lenkimų	4	0,707
Kretingos	Lenkimų	8	0,357	Kretingos	Lenkimų	491	0,039
Kretingos	Lenkimų	9	0,252	Kretingos	Lenkimų	492	0,026
Kretingos	Grūšlaukės	1	0,285	Kretingos	Lenkimų	494	0,089
Kretingos	Grūšlaukės	12	1,039	Kretingos	Lenkimų	495	3,949
Kretingos	Grūšlaukės	2	0,275	Kretingos	Lenkimų	496	0,063
Kretingos	Grūšlaukės	3	0,414	Kretingos	Lenkimų	497	0,025
Kretingos	Grūšlaukės	32	0,11	Kretingos	Lenkimų	498	0,151
Kretingos	Grūšlaukės	33	0,148	Kretingos	Lenkimų	6	0,582
Kretingos	Grūšlaukės	34	0,293	Kretingos	Lenkimų	61	0,126
Kretingos	Grūšlaukės	35	0,473	Kretingos	Lenkimų	62	0,167

1	2	3	4	5	6	7	8
Kretingos	Grūšlaukės	36	0,427	Kretingos	Lenkimų	7	0,093
Kretingos	Grūšlaukės	37	0,173	Kretingos	Lenkimų	8	0,337
Kretingos	Grūšlaukės	38	0,089	Kretingos	Lenkimų	9	0,499
Kretingos	Grūšlaukės	39	0,027	Kretingos	Grūšlaukės	1	0,002
Kretingos	Grūšlaukės	4	0,564	Kretingos	Grūšlaukės	12	0,166
Kretingos	Grūšlaukės	40	1,004	Kretingos	Grūšlaukės	2	0,371
Kretingos	Grūšlaukės	41	0,165	Kretingos	Grūšlaukės	3	0,054
Kretingos	Grūšlaukės	42	0,139	Kretingos	Grūšlaukės	33	0,231
Kretingos	Grūšlaukės	5	1,224	Kretingos	Grūšlaukės	36	0,303
Kretingos	Grūšlaukės	530	0,465	Kretingos	Grūšlaukės	37	1,211
Kretingos	Grūšlaukės	82	0,145	Kretingos	Grūšlaukės	39	1,056
Kretingos	Grūšlaukės	84	0,384	Kretingos	Grūšlaukės	4	0,038
				Kretingos	Grūšlaukės	41	0,156
				Kretingos	Grūšlaukės	42	0,567
				Kretingos	Grūšlaukės	5	0,329
				Kretingos	Grūšlaukės	527	0,028
				Kretingos	Grūšlaukės	529	0,047
				Kretingos	Grūšlaukės	530	0,039
				Kretingos	Grūšlaukės	531	0,098
				Kretingos	Grūšlaukės	532	0,218
				Kretingos	Grūšlaukės	533	0,002
				Kretingos	Grūšlaukės	534	0,033
				Kretingos	Grūšlaukės	535	0,303
				Kretingos	Grūšlaukės	537	0,01
				Kretingos	Grūšlaukės	538	0,293
				Kretingos	Grūšlaukės	82	0,081
				Kretingos	Grūšlaukės	83	0,082
				Kretingos	Grūšlaukės	84	0,012
				Kretingos	Skuodo	15	0,613
				Kretingos	Skuodo	18	1,127
				Kretingos	Skuodo	27	0,296
				Kretingos	Skuodo	34	2,506
				Kretingos	Skuodo	35	0,801
				Kretingos	Skuodo	385	5,629
				Kretingos	Skuodo	387	0,418
				Kretingos	Skuodo	388	1,666
				Kretingos	Skuodo	455	0,719
				Kretingos	Lenkimų	39	0,69
				Kretingos	Lenkimų	26	0,99
				Kretingos	Lenkimų	30	1,024
				Kretingos	Lenkimų	32	0,798
				Kretingos	Lenkimų	33	1,392
		Viso	56,566			Viso	76,388
13.2 ištaisius valstybinės sklypinės inventorizacijos klaidas ar nustačius schemos rengimo klaidas ir nustatyta tvarka patikslinus LR miškų valstybės kadastro duomenis							
				Kretingos	Skuodo	383	0,192

1	2	3	4	5	6	7	8
		Viso	0			Viso	0,192
13.5. kai pateikiami pasiūlymai dėl valstybinių miškų įtraukimo į valstybinės reikšmės miškų plotus							
Telšių	Platelių	11	13,25				
Telšių	Platelių	20	8,705				
Telšių	Platelių	8	8,248				
Kretingos	Lenkimų	1	0,304				
Kretingos	Lenkimų	22	0,522				
Kretingos	Lenkimų	3	0,501				
Kretingos	Lenkimų	495	2,673				
Kretingos	Lenkimų	496	5,434				
Kretingos	Lenkimų	60	4,925				
Kretingos	Lenkimų	62	6,41				
		Viso	50,972			Viso	0
		Viso	107,538			Viso	76,58

Vilniaus miesto savivaldybės tikslinamų valstybinės reikšmės miškų plotų aiškinamasis raštas

2017-09-29

Kaunas

Valstybinė miškų tarnyba, vadovaudamasi Valstybinės reikšmės miškų plotų schemų rengimo tvarkos aprašu, patvirtintu Lietuvos Respublikos Vyriausybės 2007 m. gruodžio 19 d. nutarimu Nr. 1369 „Dėl valstybinės reikšmės miškų plotų schemų rengimo tvarkos aprašo patvirtinimo“ (Žin., 2007, Nr. 137-5593) bei Aplinkos ministro 2015 m. gegužės 8 d. įsakymu Nr. D1- 395 „Dėl valstybinės reikšmės miškų plotų schemų tikslinimo parengė Vilniaus miesto savivaldybės valstybinės reikšmės miškų plotų schemos pakeitimo projektą.

Šis projektas parengtas Vilniaus miesto savivaldybės valstybinės reikšmės miškų plotų schemos, patvirtintos Lietuvos Respublikos Vyriausybės 2015 m. balandžio 8 d. nutarimu Nr. 362 „Dėl Lietuvos Respublikos Vyriausybės 1997 m. spalio 23 d. nutarimo Nr. 1154 „Dėl valstybinės reikšmės miškų plotų patvirtinimo“ pakeitimo pagrindu bei atsižvelgiant į pateiktą dokumentaciją:

Tikslinimo atvejai pagal Valstybinės reikšmės miškų plotų schemų rengimo tvarkos aprašo 13 punkto nuostatas	Priskiriami valstybinės reikšmės miškų plotai, ha	Išbraukiami iš valstybinės reikšmės miškų plotai, ha	Tikslinimą iniciavo
13.1 kai atlikta valstybinė sklypinė miškų inventorizacija ar miško žemės sklypų kadastriniai matavimai ir jų metu nustatyti valstybinės reikšmės miškų plotų ir jų ribų pokyčiai	334,2	122,2	14.1 Valstybinė miškų tarnyba atsižvelgdama į atnaujintus valstybinės sklypinės miškų inventorizacijos, sklypų kadastrinių matavimų duomenis.
13.2 ištaisius valstybinės sklypinės inventorizacijos klaidas ar nustačius schemos rengimo klaidas ir nustatyta tvarka patikslinus Lietuvos Respublikos miškų valstybės kadastro duomenys	3,5	189,6	14.1 Valstybinė miškų tarnyba atsižvelgdama į Lietuvos Respublikos miškų valstybės kadastro duomenų patikrinimo vietoje aktų Nr. 869, 869, 873, 875, 876, 877, 879, 884, 885, 886, 887, 889, 890, 891, 896, 898, 900, 906, 907, 908, 910, 916, 917, 918, 931, 932, 933, 934, 935, 936, 937, 949, 950, 958, 959, 965, 967, 971, 974, 975, 982, 984, 985, 986, 987, 989, 989, 990, 991, 992, 993, 997, 998, 999, 1000, 1002, 1003, 1004, 1005, 1007, 1008, 1009, 1010, 1011, 1112, 1113, 1114, 1115, 1116, 1117, 1118, 1019, 1020, 1021, 1022, 1023, 1036, 1037, 1043, 1058, 1059, 1060, 1068, 1069, 1078, 1084, 1087, 1088, 1096, 1098, 1099, 1109, 1117, 1130, 1132, 1135, 1136, 1139, 1140, 1142, išvadas
Viso:	337,7	311,8	

Vilniaus miesto savivaldybėje siūlomas tvirtinti valstybinės reikšmės miškų plotas 13545,9 ha.

PRIDEDAMA: Valstybinės reikšmės miškų plotų pokyčių sąrašas, 13 lapų.

Valstybinės miškų tarnybos direktorius

Paulius Zolubas

Remigijus Dagilius, 490 220, r.dagilius@amvmt.lt



**Vilniaus miesto savivaldybės tikslinamų valstybinės reikšmės miškų plotų aiškinamojo
rašto priedas**

Valstybinės reikšmės miškų plotų pokyčių sąrašas

2017.09.29

Priskiriami valstybinės reikšmės miškų plotai				Išbraukiami iš valstybinės reikšmės miškų plotai			
Urėdija	Girininkija	Kvartalas	Plotas, ha	Urėdija	Girininkija	Kvartalas	Plotas, ha
1	2	3	4	5	6	7	8
Tikslinimo atvejai pagal Valstybinės reikšmės miškų plotų schemų rengimo tvarkos aprašo 13 punkto nuostatas:							
13.1 kai atlikta valstybinė sklypinė miškų inventorizacija ar miško žemės sklypų kadastriniai matavimai ir jų metu nustatyti valstybinės reikšmės miškų plotų ir jų ribų pokyčiai							
Nemenčinės	Liepynės	159	0,016	Nemenčinės	Liepynės	346	0,054
Nemenčinės	Liepynės	171	0,143	Nemenčinės	Liepynės	347	0,078
Nemenčinės	Liepynės	346	0,1	Nemenčinės	Liepynės	349	0,006
Nemenčinės	Liepynės	347	0,401	Nemenčinės	Liepynės	350	0,007
Nemenčinės	Liepynės	349	0,277	Nemenčinės	Liepynės	351	0,031
Nemenčinės	Liepynės	350	0,011	Nemenčinės	Liepynės	352	0,032
Nemenčinės	Liepynės	351	0,006	Nemenčinės	Liepynės	353	0,116
Nemenčinės	Liepynės	352	0,156	Nemenčinės	Liepynės	355	0,003
Nemenčinės	Liepynės	353	0,254	Nemenčinės	Liepynės	359	0,259
Nemenčinės	Liepynės	354	0,698	Nemenčinės	Liepynės	360	0,014
Nemenčinės	Liepynės	355	0,003	Nemenčinės	Liepynės	361	0,106
Nemenčinės	Liepynės	356	0,002	Nemenčinės	Liepynės	362	0,012
Nemenčinės	Liepynės	358	0,001	Nemenčinės	Liepynės	363	0,027
Nemenčinės	Liepynės	359	0,395	Nemenčinės	Liepynės	364	0,027
Nemenčinės	Liepynės	360	0,335	Nemenčinės	Liepynės	374	0,021
Nemenčinės	Liepynės	361	1,035	Nemenčinės	Liepynės	375	0,011
Nemenčinės	Liepynės	362	0,613	Nemenčinės	Liepynės	376	0,026
Nemenčinės	Liepynės	363	0,063	Nemenčinės	Liepynės	378	0,020
Nemenčinės	Liepynės	364	0,017	Nemenčinės	Liepynės	379	0,289
Nemenčinės	Liepynės	374	0,143	Nemenčinės	Liepynės	380	0,432
Nemenčinės	Liepynės	375	0,012	Nemenčinės	Liepynės	382	0,203
Nemenčinės	Liepynės	376	0,044	Nemenčinės	Liepynės	385	0,127
Nemenčinės	Liepynės	378	0,002	Nemenčinės	Liepynės	386	0,064
Nemenčinės	Liepynės	379	0,825	Nemenčinės	Liepynės	387	0,044
Nemenčinės	Liepynės	380	0,431	Nemenčinės	Liepynės	388	0,000
Nemenčinės	Liepynės	381	0,001	Nemenčinės	Liepynės	389	0,101
Nemenčinės	Liepynės	382	0,01	Nemenčinės	Liepynės	391	0,081
Nemenčinės	Liepynės	384	0,135	Nemenčinės	Liepynės	392	0,126
Nemenčinės	Liepynės	385	0,083	Nemenčinės	Liepynės	393	0,001
Nemenčinės	Liepynės	386	0,345	Nemenčinės	Liepynės	394	0,555
Nemenčinės	Liepynės	387	0,388	Nemenčinės	Liepynės	395	0,098
Nemenčinės	Liepynės	389	0,281	Nemenčinės	Liepynės	399	0,034
Nemenčinės	Liepynės	390	0,001	Nemenčinės	Liepynės	400	0,064
Nemenčinės	Liepynės	391	0,135	Nemenčinės	Liepynės	402	0,078
Nemenčinės	Liepynės	392	0,549	Nemenčinės	Liepynės	403	0,132
Nemenčinės	Liepynės	393	0,028	Nemenčinės	Liepynės	404	0,777
Nemenčinės	Liepynės	394	0,48	Nemenčinės	Liepynės	405	0,089
Nemenčinės	Liepynės	395	0,005	Nemenčinės	Liepynės	406	0,029
Nemenčinės	Liepynės	399	0,224	Nemenčinės	Liepynės	407	0,024
Nemenčinės	Liepynės	400	0,015	Nemenčinės	Liepynės	408	0,069
Nemenčinės	Liepynės	402	1,229	Nemenčinės	Liepynės	409	0,122
Nemenčinės	Liepynės	403	0,154	Nemenčinės	Liepynės	418	0,024
Nemenčinės	Liepynės	404	0,123	Nemenčinės	Liepynės	419	0,030
Nemenčinės	Liepynės	405	0,574	Nemenčinės	Liepynės	420	0,054
Nemenčinės	Liepynės	406	0,075	Nemenčinės	Liepynės	421	0,050

1	2	3	4	5	6	7	8
Nemenčinės	Liepynės	407	0,069	Nemenčinės	Liepynės	424	0,061
Nemenčinės	Liepynės	408	0,02	Nemenčinės	Liepynės	427	0,005
Nemenčinės	Liepynės	409	0,087	Nemenčinės	Liepynės	428	0,001
Nemenčinės	Liepynės	410	0,025	Nemenčinės	Liepynės	440	0,048
Nemenčinės	Liepynės	418	0,084	Nemenčinės	Liepynės	441	0,033
Nemenčinės	Liepynės	419	0,083	Nemenčinės	Liepynės	442	0,107
Nemenčinės	Liepynės	420	0,043	Nemenčinės	Liepynės	443	0,098
Nemenčinės	Liepynės	421	0,195	Nemenčinės	Liepynės	444	0,133
Nemenčinės	Liepynės	424	0,255	Nemenčinės	Liepynės	445	0,083
Nemenčinės	Liepynės	425	0,042	Nemenčinės	Liepynės	446	0,037
Nemenčinės	Liepynės	427	0,095	Nemenčinės	Liepynės	447	0,023
Nemenčinės	Liepynės	428	0,009	Nemenčinės	Liepynės	448	0,058
Nemenčinės	Liepynės	430	0,223	Nemenčinės	Liepynės	462	0,003
Nemenčinės	Liepynės	440	0,06	Nemenčinės	Liepynės	463	0,048
Nemenčinės	Liepynės	441	0,265	Nemenčinės	Liepynės	464	0,047
Nemenčinės	Liepynės	442	0,844	Nemenčinės	Liepynės	465	0,010
Nemenčinės	Liepynės	443	0,427	Nemenčinės	Liepynės	467	0,036
Nemenčinės	Liepynės	444	1,187	Nemenčinės	Liepynės	468	0,037
Nemenčinės	Liepynės	445	1,171	Nemenčinės	Liepynės	472	0,389
Nemenčinės	Liepynės	446	0,84	Nemenčinės	Liepynės	473	0,008
Nemenčinės	Liepynės	447	0,25	Nemenčinės	Liepynės	474	0,093
Nemenčinės	Liepynės	448	0,307	Nemenčinės	Liepynės	475	0,036
Nemenčinės	Liepynės	462	0,026	Nemenčinės	Liepynės	476	0,039
Nemenčinės	Liepynės	463	0,074	Nemenčinės	Liepynės	477	0,179
Nemenčinės	Liepynės	464	0,008	Nemenčinės	Liepynės	479	0,001
Nemenčinės	Liepynės	465	0,005	Nemenčinės	Liepynės	480	0,003
Nemenčinės	Liepynės	467	0,545	Nemenčinės	Liepynės	956	0,071
Nemenčinės	Liepynės	468	0,501	Nemenčinės	Nemenčinės	159	0,007
Nemenčinės	Liepynės	469	0,051	Nemenčinės	Nemenčinės	171	0,065
Nemenčinės	Liepynės	472	0,151	Nemenčinės	Nemenčinės	177	0,000
Nemenčinės	Liepynės	473	0,252	Nemenčinės	Nemenčinės	188	0,000
Nemenčinės	Liepynės	474	0,073	Nemenčinės	Nemenčinės	199	0,400
Nemenčinės	Liepynės	475	0,168	Nemenčinės	Nemenčinės	200	0,298
Nemenčinės	Liepynės	476	0,616	Nemenčinės	Nemenčinės	201	0,285
Nemenčinės	Liepynės	477	0,587	Nemenčinės	Nemenčinės	202	0,037
Nemenčinės	Liepynės	479	0,381	Trakų	Lentvario	25	0,000
Nemenčinės	Liepynės	480	0,061	Trakų	Lentvario	32	0,001
Nemenčinės	Liepynės	956	0,483	Trakų	Lentvario	34	0,045
Trakų	Lentvario	557	1,267	Trakų	Lentvario	555	0,001
Trakų	Lentvario	560	1,917	Trakų	Lentvario	556	0,010
Trakų	Lentvario	561	2,371	Trakų	Lentvario	557	2,632
Trakų	Lentvario	77	0,011	Trakų	Lentvario	560	0,028
Trakų	Lentvario	83	0,345	Trakų	Lentvario	561	2,127
Trakų	Lentvario	87	0,003	Trakų	Lentvario	77	0,080
Vilniaus	Dūkštų	136	0,135	Trakų	Lentvario	83	0,021
Vilniaus	Dūkštų	141	0,531	Trakų	Lentvario	85	0,048
Vilniaus	Dūkštų	142	0,003	Trakų	Lentvario	87	0,084
Vilniaus	Dūkštų	469	0,044	Vilniaus	Mickūnų	162	0,059
Vilniaus	Dūkštų	478	0,139	Vilniaus	Mickūnų	490	0,284
Vilniaus	Dūkštų	479	0,328	Vilniaus	Mickūnų	491	0,001
Vilniaus	Dūkštų	483	0,187	Vilniaus	Mickūnų	495	0,010
Vilniaus	Dūkštų	484	0,181	Vilniaus	Migūnų	585	0,113
Vilniaus	Dūkštų	486	0,224	Vilniaus	Migūnų	586	0,103
Vilniaus	Mickūnų	490	1,364	Vilniaus	Paežerio	61	0,528
Vilniaus	Mickūnų	495	0,032	Vilniaus	Paežerio	62	0,703
Vilniaus	Migūnų	585	1,096	Vilniaus	Dūkštų	102	0,000
Vilniaus	Migūnų	586	0,165	Vilniaus	Dūkštų	103	0,000
Vilniaus	Panerių	1	0,235	Vilniaus	Dūkštų	469	0,000
Vilniaus	Panerių	123	0,125	Vilniaus	Dūkštų	478	0,000

1	2	3	4	5	6	7	8
Vilniaus	Panerių	124	0,157	Vilniaus	Dūkštų	483	0,000
Vilniaus	Panerių	125	0,073	Vilniaus	Dūkštų	484	0,000
Vilniaus	Panerių	126	0,186	Vilniaus	Panerių	1	0,081
Vilniaus	Panerių	127	0,166	Vilniaus	Panerių	12	1,330
Vilniaus	Panerių	128	0,245	Vilniaus	Panerių	123	0,446
Vilniaus	Panerių	130	3,722	Vilniaus	Panerių	124	0,736
Vilniaus	Panerių	131	0,121	Vilniaus	Panerių	125	0,337
Vilniaus	Panerių	132	0,026	Vilniaus	Panerių	126	0,041
Vilniaus	Panerių	133	0,027	Vilniaus	Panerių	127	0,325
Vilniaus	Panerių	134	0,484	Vilniaus	Panerių	128	0,008
Vilniaus	Panerių	16	0,31	Vilniaus	Panerių	130	0,409
Vilniaus	Panerių	17	0,385	Vilniaus	Panerių	131	1,418
Vilniaus	Panerių	18	0,104	Vilniaus	Panerių	132	0,004
Vilniaus	Panerių	19	0,216	Vilniaus	Panerių	133	0,088
Vilniaus	Panerių	20	0,009	Vilniaus	Panerių	134	0,029
Vilniaus	Panerių	21	0,038	Vilniaus	Panerių	14	1,337
Vilniaus	Panerių	24	0,002	Vilniaus	Panerių	16	0,433
Vilniaus	Panerių	28	0,003	Vilniaus	Panerių	17	0,584
Vilniaus	Panerių	3	0,035	Vilniaus	Panerių	18	0,479
Vilniaus	Panerių	32	0,235	Vilniaus	Panerių	19	0,997
Vilniaus	Panerių	35	0,011	Vilniaus	Panerių	20	0,038
Vilniaus	Panerių	39	0,064	Vilniaus	Panerių	21	0,034
Vilniaus	Panerių	43	0,001	Vilniaus	Panerių	24	0,242
Vilniaus	Panerių	44	0,026	Vilniaus	Panerių	25	0,131
Vilniaus	Panerių	45	0,313	Vilniaus	Panerių	26	0,032
Vilniaus	Panerių	48	0,374	Vilniaus	Panerių	29	0,028
Vilniaus	Panerių	54	0,236	Vilniaus	Panerių	35	0,148
Vilniaus	Panerių	55	0,278	Vilniaus	Panerių	39	0,448
Vilniaus	Panerių	550	0,14	Vilniaus	Panerių	43	0,005
Vilniaus	Panerių	551	1,561	Vilniaus	Panerių	44	0,051
Vilniaus	Panerių	552	3,568	Vilniaus	Panerių	45	0,077
Vilniaus	Panerių	555	1,201	Vilniaus	Panerių	48	0,480
Vilniaus	Panerių	556	1,731	Vilniaus	Panerių	55	0,107
Vilniaus	Panerių	557	0,004	Vilniaus	Panerių	550	0,142
Vilniaus	Panerių	564	0,005	Vilniaus	Panerių	551	0,441
Vilniaus	Panerių	565	0,125	Vilniaus	Panerių	552	1,477
Vilniaus	Panerių	6	0,258	Vilniaus	Panerių	555	1,570
Vilniaus	Panerių	68	0,019	Vilniaus	Panerių	556	0,380
Vilniaus	Panerių	72	0,148	Vilniaus	Panerių	557	0,461
Vilniaus	Panerių	73	0,839	Vilniaus	Panerių	562	0,100
Vilniaus	Panerių	74	0,062	Vilniaus	Panerių	564	0,069
Vilniaus	Panerių	75	1,964	Vilniaus	Panerių	565	0,127
Vilniaus	Panerių	76	1	Vilniaus	Panerių	6	0,051
Vilniaus	Parudaminos	1	0,396	Vilniaus	Panerių	61	0,008
Vilniaus	Parudaminos	565	0,793	Vilniaus	Panerių	66	0,001
Vilniaus	Verkių	14	0,003	Vilniaus	Panerių	68	0,026
Vilniaus	Verkių	18	0,013	Vilniaus	Panerių	72	0,007
Vilniaus	Verkių	19	2,073	Vilniaus	Panerių	73	0,071
Vilniaus	Verkių	20	0,946	Vilniaus	Panerių	74	0,345
Vilniaus	Verkių	21	1,177	Vilniaus	Panerių	75	0,004
Vilniaus	Verkių	24	0,203	Vilniaus	Panerių	77	0,058
Vilniaus	Verkių	25	0,004	Vilniaus	Panerių	78	0,114
Vilniaus	Verkių	26	0,082	Vilniaus	Panerių	79	0,080
Vilniaus	Verkių	27	0,111	Vilniaus	Parudaminos	1	0,007
Vilniaus	Verkių	28	0,033	Vilniaus	Parudaminos	10	0,086
Vilniaus	Verkių	29	0,012	Vilniaus	Parudaminos	127	0,028
Vilniaus	Verkių	30	0,498	Vilniaus	Parudaminos	15	0,211
Vilniaus	Verkių	31	0,104	Vilniaus	Parudaminos	2	0,241
Vilniaus	Verkių	32	0,031	Vilniaus	Parudaminos	3	0,006

1	2	3	4	5	6	7	8
Vilniaus	Verkių	33	3,036	Vilniaus	Parudaminos	4	0,093
Vilniaus	Verkių	34	0,923	Vilniaus	Parudaminos	565	1,442
Vilniaus	Verkių	35	0,315	Vilniaus	Parudaminos	9	0,003
Vilniaus	Verkių	36	1,53	Vilniaus	Verkių	11	0,003
Vilniaus	Verkių	37	0,748	Vilniaus	Verkių	12	0,175
Vilniaus	Verkių	38	1,484	Vilniaus	Verkių	13	0,023
Vilniaus	Verkių	39	1,619	Vilniaus	Verkių	16	0,002
Vilniaus	Verkių	4	0,059	Vilniaus	Verkių	19	0,041
Vilniaus	Verkių	40	0,026	Vilniaus	Verkių	20	0,211
Vilniaus	Verkių	41	0,321	Vilniaus	Verkių	21	0,086
Vilniaus	Verkių	42	0,121	Vilniaus	Verkių	24	0,103
Vilniaus	Verkių	43	0,496	Vilniaus	Verkių	25	0,015
Vilniaus	Verkių	437	0,06	Vilniaus	Verkių	26	0,881
Vilniaus	Verkių	44	0,366	Vilniaus	Verkių	27	0,077
Vilniaus	Verkių	443	0,161	Vilniaus	Verkių	28	0,154
Vilniaus	Verkių	444	0,728	Vilniaus	Verkių	29	0,105
Vilniaus	Verkių	445	1,124	Vilniaus	Verkių	30	0,532
Vilniaus	Verkių	446	0,054	Vilniaus	Verkių	31	0,359
Vilniaus	Verkių	447	0,37	Vilniaus	Verkių	32	0,030
Vilniaus	Verkių	448	0,019	Vilniaus	Verkių	33	0,331
Vilniaus	Verkių	449	0,326	Vilniaus	Verkių	34	0,388
Vilniaus	Verkių	45	0,463	Vilniaus	Verkių	35	0,461
Vilniaus	Verkių	452	0,272	Vilniaus	Verkių	36	0,461
Vilniaus	Verkių	46	0,643	Vilniaus	Verkių	37	0,166
Vilniaus	Verkių	47	0,103	Vilniaus	Verkių	38	0,488
Vilniaus	Verkių	48	0,044	Vilniaus	Verkių	39	0,381
Vilniaus	Verkių	49	0,801	Vilniaus	Verkių	40	0,543
Vilniaus	Verkių	50	0,806	Vilniaus	Verkių	41	0,004
Vilniaus	Verkių	51	0,792	Vilniaus	Verkių	42	0,072
Vilniaus	Verkių	52	0,009	Vilniaus	Verkių	43	0,057
Vilniaus	Verkių	53	0,081	Vilniaus	Verkių	436	0,006
Vilniaus	Verkių	54	0,005	Vilniaus	Verkių	437	0,039
Vilniaus	Verkių	56	0,615	Vilniaus	Verkių	442	0,029
Vilniaus	Verkių	57	0,896	Vilniaus	Verkių	443	0,056
Vilniaus	Verkių	58	0,055	Vilniaus	Verkių	444	0,819
Vilniaus	Verkių	59	0,169	Vilniaus	Verkių	445	0,385
Vilniaus	Verkių	60	0,381	Vilniaus	Verkių	446	0,467
Vilniaus	Verkių	75	0,548	Vilniaus	Verkių	447	0,642
Vilniaus	Verkių	76	0,385	Vilniaus	Verkių	448	0,106
Vilniaus	Verkių	77	0,447	Vilniaus	Verkių	449	0,504
Vilniaus	Verkių	90	0,723	Vilniaus	Verkių	45	0,190
Vilniaus miesto	Pavilnių	1	2,596	Vilniaus	Verkių	452	0,427
Vilniaus miesto	Pavilnių	10	0,356	Vilniaus	Verkių	46	0,404
Vilniaus miesto	Pavilnių	11	0,477	Vilniaus	Verkių	47	0,053
Vilniaus miesto	Pavilnių	12	1,45	Vilniaus	Verkių	49	0,547
Vilniaus miesto	Pavilnių	14	0,919	Vilniaus	Verkių	50	0,214
Vilniaus miesto	Pavilnių	15	0,11	Vilniaus	Verkių	51	0,183
Vilniaus miesto	Pavilnių	16	0,351	Vilniaus	Verkių	52	0,005
Vilniaus miesto	Pavilnių	17	0,585	Vilniaus	Verkių	53	0,047
Vilniaus miesto	Pavilnių	18	1,28	Vilniaus	Verkių	54	0,010
Vilniaus miesto	Pavilnių	19	0,341	Vilniaus	Verkių	55	0,001
Vilniaus miesto	Pavilnių	2	0,434	Vilniaus	Verkių	56	0,134
Vilniaus miesto	Pavilnių	20	1,259	Vilniaus	Verkių	57	0,004
Vilniaus miesto	Pavilnių	21	0,891	Vilniaus	Verkių	59	0,248
Vilniaus miesto	Pavilnių	23	3,735	Vilniaus	Verkių	60	0,361
Vilniaus miesto	Pavilnių	24	1,982	Vilniaus	Verkių	75	0,334
Vilniaus miesto	Pavilnių	25	0,751	Vilniaus	Verkių	76	0,130
Vilniaus miesto	Pavilnių	26	0,535	Vilniaus	Verkių	77	0,042
Vilniaus miesto	Pavilnių	27	0,791	Vilniaus	Verkių	8	0,165

1	2	3	4	5	6	7	8
Vilniaus miesto	Pavilnių	28	1,19	Vilniaus	Verkių	89	0,039
Vilniaus miesto	Pavilnių	29	3,258	Vilniaus	Verkių	90	0,473
Vilniaus miesto	Pavilnių	3	0,824	Vilniaus	Verkių	103	0,004
Vilniaus miesto	Pavilnių	30	1,315	Vilniaus	Verkių	478	0,087
Vilniaus miesto	Pavilnių	32	0,481	Vilniaus	Verkių	479	0,053
Vilniaus miesto	Pavilnių	33	1,343	Vilniaus	Verkių	483	0,415
Vilniaus miesto	Pavilnių	34	1,105	Vilniaus	Verkių	484	0,136
Vilniaus miesto	Pavilnių	36	2,063	Vilniaus miesto	Panerių	1	0,171
Vilniaus miesto	Pavilnių	37	0,573	Vilniaus miesto	Panerių	10	1,115
Vilniaus miesto	Pavilnių	38	0,421	Vilniaus miesto	Panerių	11	1,204
Vilniaus miesto	Pavilnių	39	2,037	Vilniaus miesto	Panerių	12	0,025
Vilniaus miesto	Pavilnių	4	0,484	Vilniaus miesto	Panerių	13	1,627
Vilniaus miesto	Pavilnių	40	2,672	Vilniaus miesto	Panerių	14	0,853
Vilniaus miesto	Pavilnių	41	1,07	Vilniaus miesto	Panerių	15	0,331
Vilniaus miesto	Pavilnių	42	2,352	Vilniaus miesto	Panerių	16	0,308
Vilniaus miesto	Pavilnių	43	0,542	Vilniaus miesto	Panerių	17	0,096
Vilniaus miesto	Pavilnių	44	0,683	Vilniaus miesto	Panerių	18	0,888
Vilniaus miesto	Pavilnių	45	3,363	Vilniaus miesto	Panerių	19	0,218
Vilniaus miesto	Pavilnių	46	2,708	Vilniaus miesto	Panerių	2	0,045
Vilniaus miesto	Pavilnių	47	3,152	Vilniaus miesto	Panerių	20	0,242
Vilniaus miesto	Pavilnių	48	2,574	Vilniaus miesto	Panerių	21	0,121
Vilniaus miesto	Pavilnių	49	3,735	Vilniaus miesto	Panerių	22	1,156
Vilniaus miesto	Pavilnių	5	0,136	Vilniaus miesto	Panerių	23	0,361
Vilniaus miesto	Pavilnių	50	2,335	Vilniaus miesto	Panerių	24	0,425
Vilniaus miesto	Pavilnių	6	0,684	Vilniaus miesto	Panerių	25	0,165
Vilniaus miesto	Pavilnių	7	1,152	Vilniaus miesto	Panerių	28	0,778
Vilniaus miesto	Pavilnių	8	0,921	Vilniaus miesto	Panerių	29	0,100
Vilniaus miesto	Pavilnių	9	0,432	Vilniaus miesto	Panerių	3	0,030
Vilniaus miesto	Valakupių	1	2,597	Vilniaus miesto	Panerių	30	0,387
Vilniaus miesto	Valakupių	10	0,432	Vilniaus miesto	Panerių	31	0,938
Vilniaus miesto	Valakupių	101	2,63	Vilniaus miesto	Panerių	32	0,135
Vilniaus miesto	Valakupių	102	1,407	Vilniaus miesto	Panerių	33	0,521
Vilniaus miesto	Valakupių	103	5,574	Vilniaus miesto	Panerių	34	0,204
Vilniaus miesto	Valakupių	104	0,929	Vilniaus miesto	Panerių	35	0,182
Vilniaus miesto	Valakupių	105	2,585	Vilniaus miesto	Panerių	36	0,134
Vilniaus miesto	Valakupių	106	2,364	Vilniaus miesto	Panerių	37	0,403
Vilniaus miesto	Valakupių	107	2,716	Vilniaus miesto	Panerių	38	0,164
Vilniaus miesto	Valakupių	108	2,891	Vilniaus miesto	Panerių	39	0,132
Vilniaus miesto	Valakupių	109	2,554	Vilniaus miesto	Panerių	4	3,596
Vilniaus miesto	Valakupių	11	0,844	Vilniaus miesto	Panerių	40	0,252
Vilniaus miesto	Valakupių	110	2,645	Vilniaus miesto	Panerių	41	0,183
Vilniaus miesto	Valakupių	12	0,537	Vilniaus miesto	Panerių	5	2,633
Vilniaus miesto	Valakupių	14	0,012	Vilniaus miesto	Panerių	553	1,468
Vilniaus miesto	Valakupių	15	0,813	Vilniaus miesto	Panerių	6	0,989
Vilniaus miesto	Valakupių	16	1,1	Vilniaus miesto	Panerių	7	0,077
Vilniaus miesto	Valakupių	17	0,645	Vilniaus miesto	Panerių	8	0,083
Vilniaus miesto	Valakupių	18	1,147	Vilniaus miesto	Panerių	9	0,333
Vilniaus miesto	Valakupių	19	0,357	Vilniaus miesto	Pavilnių	1	0,402
Vilniaus miesto	Valakupių	2	1,016	Vilniaus miesto	Pavilnių	10	0,478
Vilniaus miesto	Valakupių	20	0,517	Vilniaus miesto	Pavilnių	11	0,014
Vilniaus miesto	Valakupių	21	0,564	Vilniaus miesto	Pavilnių	12	0,137
Vilniaus miesto	Valakupių	22	0,23	Vilniaus miesto	Pavilnių	13	0,053
Vilniaus miesto	Valakupių	23	0,561	Vilniaus miesto	Pavilnių	14	0,319
Vilniaus miesto	Valakupių	24	0,345	Vilniaus miesto	Pavilnių	15	0,017
Vilniaus miesto	Valakupių	25	0,014	Vilniaus miesto	Pavilnių	16	0,130
Vilniaus miesto	Valakupių	26	0,388	Vilniaus miesto	Pavilnių	17	0,293
Vilniaus miesto	Valakupių	27	0,304	Vilniaus miesto	Pavilnių	18	0,295
Vilniaus miesto	Valakupių	28	0,385	Vilniaus miesto	Pavilnių	19	0,189
Vilniaus miesto	Valakupių	29	0,353	Vilniaus miesto	Pavilnių	2	0,104

1	2	3	4	5	6	7	8
Vilniaus miesto	Valakupių	3	0,84	Vilniaus miesto	Pavilnių	20	0,572
Vilniaus miesto	Valakupių	30	0,033	Vilniaus miesto	Pavilnių	21	0,345
Vilniaus miesto	Valakupių	31	0,074	Vilniaus miesto	Pavilnių	23	0,288
Vilniaus miesto	Valakupių	33	0,684	Vilniaus miesto	Pavilnių	24	0,316
Vilniaus miesto	Valakupių	34	0,396	Vilniaus miesto	Pavilnių	25	0,240
Vilniaus miesto	Valakupių	35	1,032	Vilniaus miesto	Pavilnių	26	0,596
Vilniaus miesto	Valakupių	36	1,091	Vilniaus miesto	Pavilnių	27	0,694
Vilniaus miesto	Valakupių	37	0,065	Vilniaus miesto	Pavilnių	28	0,468
Vilniaus miesto	Valakupių	38	0,509	Vilniaus miesto	Pavilnių	29	0,688
Vilniaus miesto	Valakupių	39	0,238	Vilniaus miesto	Pavilnių	3	0,101
Vilniaus miesto	Valakupių	4	0,949	Vilniaus miesto	Pavilnių	30	0,957
Vilniaus miesto	Valakupių	40	1,177	Vilniaus miesto	Pavilnių	32	0,132
Vilniaus miesto	Valakupių	41	0,813	Vilniaus miesto	Pavilnių	33	0,145
Vilniaus miesto	Valakupių	42	0,357	Vilniaus miesto	Pavilnių	34	0,248
Vilniaus miesto	Valakupių	43	0,108	Vilniaus miesto	Pavilnių	36	0,874
Vilniaus miesto	Valakupių	44	1,121	Vilniaus miesto	Pavilnių	37	0,075
Vilniaus miesto	Valakupių	45	0,194	Vilniaus miesto	Pavilnių	38	1,821
Vilniaus miesto	Valakupių	46	1,899	Vilniaus miesto	Pavilnių	39	1,673
Vilniaus miesto	Valakupių	47	0,428	Vilniaus miesto	Pavilnių	4	0,195
Vilniaus miesto	Valakupių	48	2,606	Vilniaus miesto	Pavilnių	40	0,579
Vilniaus miesto	Valakupių	49	1,131	Vilniaus miesto	Pavilnių	41	0,190
Vilniaus miesto	Valakupių	5	0,305	Vilniaus miesto	Pavilnių	42	1,162
Vilniaus miesto	Valakupių	50	0,367	Vilniaus miesto	Pavilnių	43	0,026
Vilniaus miesto	Valakupių	51	1,91	Vilniaus miesto	Pavilnių	44	0,695
Vilniaus miesto	Valakupių	52	2,267	Vilniaus miesto	Pavilnių	45	0,302
Vilniaus miesto	Valakupių	53	0,187	Vilniaus miesto	Pavilnių	46	0,514
Vilniaus miesto	Valakupių	54	3,156	Vilniaus miesto	Pavilnių	47	0,908
Vilniaus miesto	Valakupių	6	0,844	Vilniaus miesto	Pavilnių	48	0,349
Vilniaus miesto	Valakupių	7	1,511	Vilniaus miesto	Pavilnių	49	0,556
Vilniaus miesto	Valakupių	8	0,511	Vilniaus miesto	Pavilnių	5	0,349
Vilniaus miesto	Valakupių	9	1,155	Vilniaus miesto	Pavilnių	50	0,315
Vilniaus miesto	Verkių	1	3,455	Vilniaus miesto	Pavilnių	6	0,166
Vilniaus miesto	Verkių	10	0,441	Vilniaus miesto	Pavilnių	7	1,098
Vilniaus miesto	Verkių	11	1,362	Vilniaus miesto	Pavilnių	8	0,481
Vilniaus miesto	Verkių	12	0,211	Vilniaus miesto	Pavilnių	9	0,235
Vilniaus miesto	Verkių	13	1,363	Vilniaus miesto	Valakupių	1	0,400
Vilniaus miesto	Verkių	14	2,772	Vilniaus miesto	Valakupių	10	0,098
Vilniaus miesto	Verkių	15	0,831	Vilniaus miesto	Valakupių	101	0,571
Vilniaus miesto	Verkių	16	1,675	Vilniaus miesto	Valakupių	102	0,386
Vilniaus miesto	Verkių	17	2,145	Vilniaus miesto	Valakupių	103	1,023
Vilniaus miesto	Verkių	18	1,082	Vilniaus miesto	Valakupių	104	0,269
Vilniaus miesto	Verkių	19	1,105	Vilniaus miesto	Valakupių	105	0,472
Vilniaus miesto	Verkių	2	0,782	Vilniaus miesto	Valakupių	106	0,766
Vilniaus miesto	Verkių	20	1,18	Vilniaus miesto	Valakupių	107	0,227
Vilniaus miesto	Verkių	21	2,287	Vilniaus miesto	Valakupių	108	0,395
Vilniaus miesto	Verkių	22	1,698	Vilniaus miesto	Valakupių	109	0,325
Vilniaus miesto	Verkių	23	0,909	Vilniaus miesto	Valakupių	11	0,275
Vilniaus miesto	Verkių	24	2,575	Vilniaus miesto	Valakupių	110	0,189
Vilniaus miesto	Verkių	25	1,609	Vilniaus miesto	Valakupių	12	0,274
Vilniaus miesto	Verkių	28	0,095	Vilniaus miesto	Valakupių	14	0,001
Vilniaus miesto	Verkių	29	4,111	Vilniaus miesto	Valakupių	15	0,079
Vilniaus miesto	Verkių	3	0,474	Vilniaus miesto	Valakupių	16	0,186
Vilniaus miesto	Verkių	30	2,253	Vilniaus miesto	Valakupių	17	0,061
Vilniaus miesto	Verkių	31	1,333	Vilniaus miesto	Valakupių	18	0,331
Vilniaus miesto	Verkių	32	1,24	Vilniaus miesto	Valakupių	19	0,074
Vilniaus miesto	Verkių	33	1,197	Vilniaus miesto	Valakupių	2	0,202
Vilniaus miesto	Verkių	34	2,116	Vilniaus miesto	Valakupių	20	0,106
Vilniaus miesto	Verkių	35	0,387	Vilniaus miesto	Valakupių	21	0,096
Vilniaus miesto	Verkių	36	0,616	Vilniaus miesto	Valakupių	22	0,079

1	2	3	4	5	6	7	8
Vilniaus miesto	Verkių	37	1,833	Vilniaus miesto	Valakupių	23	0,131
Vilniaus miesto	Verkių	38	0,954	Vilniaus miesto	Valakupių	24	0,077
Vilniaus miesto	Verkių	39	0,815	Vilniaus miesto	Valakupių	25	0,142
Vilniaus miesto	Verkių	4	2,594	Vilniaus miesto	Valakupių	26	0,102
Vilniaus miesto	Verkių	40	0,872	Vilniaus miesto	Valakupių	27	0,088
Vilniaus miesto	Verkių	41	3,002	Vilniaus miesto	Valakupių	28	0,088
Vilniaus miesto	Verkių	41	0,239	Vilniaus miesto	Valakupių	29	0,019
Vilniaus miesto	Verkių	5	0,398	Vilniaus miesto	Valakupių	3	0,414
Vilniaus miesto	Verkių	553	4,4	Vilniaus miesto	Valakupių	31	0,037
Vilniaus miesto	Verkių	6	3,537	Vilniaus miesto	Valakupių	33	0,347
Vilniaus miesto	Verkių	7	0,267	Vilniaus miesto	Valakupių	34	0,199
Vilniaus miesto	Verkių	8	0,987	Vilniaus miesto	Valakupių	35	0,271
Vilniaus miesto	Verkių	9	0,914	Vilniaus miesto	Valakupių	36	0,331
Vilniaus miesto	Vingio	1	0,409	Vilniaus miesto	Valakupių	38	0,134
Vilniaus miesto	Vingio	11	3,897	Vilniaus miesto	Valakupių	39	0,058
Vilniaus miesto	Vingio	12	1,333	Vilniaus miesto	Valakupių	4	0,290
Vilniaus miesto	Vingio	13	2,317	Vilniaus miesto	Valakupių	40	0,616
Vilniaus miesto	Vingio	14	0,219	Vilniaus miesto	Valakupių	41	0,041
Vilniaus miesto	Vingio	15	1,895	Vilniaus miesto	Valakupių	42	0,013
Vilniaus miesto	Vingio	16	1,174	Vilniaus miesto	Valakupių	43	0,017
Vilniaus miesto	Vingio	17	0,943	Vilniaus miesto	Valakupių	44	0,312
Vilniaus miesto	Vingio	18	0,974	Vilniaus miesto	Valakupių	45	0,100
Vilniaus miesto	Vingio	19	2,611	Vilniaus miesto	Valakupių	46	0,374
Vilniaus miesto	Vingio	2	0,281	Vilniaus miesto	Valakupių	47	0,183
Vilniaus miesto	Vingio	21	1,433	Vilniaus miesto	Valakupių	48	0,832
Vilniaus miesto	Vingio	22	2,609	Vilniaus miesto	Valakupių	49	0,746
Vilniaus miesto	Vingio	23	2,024	Vilniaus miesto	Valakupių	5	0,113
Vilniaus miesto	Vingio	24	1,991	Vilniaus miesto	Valakupių	50	0,187
Vilniaus miesto	Vingio	25	2,649	Vilniaus miesto	Valakupių	51	0,265
Vilniaus miesto	Vingio	3	0,195	Vilniaus miesto	Valakupių	52	0,827
Vilniaus miesto	Vingio	31	0,299	Vilniaus miesto	Valakupių	53	0,225
Vilniaus miesto	Vingio	32	0,695	Vilniaus miesto	Valakupių	54	0,594
Vilniaus miesto	Vingio	33	0,651	Vilniaus miesto	Valakupių	6	0,256
Vilniaus miesto	Vingio	34	0,474	Vilniaus miesto	Valakupių	7	0,307
Vilniaus miesto	Vingio	35	3,279	Vilniaus miesto	Valakupių	8	0,067
Vilniaus miesto	Vingio	36	1,106	Vilniaus miesto	Valakupių	9	0,124
Vilniaus miesto	Vingio	37	1,085	Vilniaus miesto	Vingio	1	0,233
Vilniaus miesto	Vingio	38	1,38	Vilniaus miesto	Vingio	11	0,874
Vilniaus miesto	Vingio	39	1,682	Vilniaus miesto	Vingio	12	0,202
Vilniaus miesto	Vingio	4	0,336	Vilniaus miesto	Vingio	13	0,485
Vilniaus miesto	Vingio	40	0,483	Vilniaus miesto	Vingio	14	0,030
Vilniaus miesto	Vingio	41	0,103	Vilniaus miesto	Vingio	15	0,146
Vilniaus miesto	Vingio	42	1,856	Vilniaus miesto	Vingio	16	0,173
Vilniaus miesto	Vingio	43	1,739	Vilniaus miesto	Vingio	17	0,134
Vilniaus miesto	Vingio	44	1,381	Vilniaus miesto	Vingio	18	0,498
Vilniaus miesto	Vingio	45	0,937	Vilniaus miesto	Vingio	19	0,233
Vilniaus miesto	Vingio	46	1,388	Vilniaus miesto	Vingio	2	0,243
Vilniaus miesto	Vingio	47	1,212	Vilniaus miesto	Vingio	21	3,945
Vilniaus miesto	Vingio	48	1,25	Vilniaus miesto	Vingio	22	0,275
Vilniaus miesto	Vingio	49	2,389	Vilniaus miesto	Vingio	23	0,389
Vilniaus miesto	Vingio	5	0,444	Vilniaus miesto	Vingio	24	0,246
Vilniaus miesto	Vingio	50	0,502	Vilniaus miesto	Vingio	25	0,575
Vilniaus miesto	Vingio	51	0,116	Vilniaus miesto	Vingio	3	0,327
Vilniaus miesto	Vingio	52	0,198	Vilniaus miesto	Vingio	31	0,148
Vilniaus miesto	Vingio	53	1,379	Vilniaus miesto	Vingio	32	0,150
Vilniaus miesto	Vingio	54	1,317	Vilniaus miesto	Vingio	33	0,282
Vilniaus miesto	Vingio	55	0,618	Vilniaus miesto	Vingio	34	0,209
Vilniaus miesto	Vingio	56	0,294	Vilniaus miesto	Vingio	35	0,552
Vilniaus miesto	Vingio	57	0,922	Vilniaus miesto	Vingio	36	0,156

1	2	3	4	5	6	7	8
Vilniaus miesto	Vingio	58	1,702	Vilniaus miesto	Vingio	37	0,257
Vilniaus miesto	Vingio	59	0,88	Vilniaus miesto	Vingio	38	0,135
Vilniaus miesto	Vingio	6	0,444	Vilniaus miesto	Vingio	39	0,042
Vilniaus miesto	Vingio	60	0,676	Vilniaus miesto	Vingio	4	0,117
Vilniaus miesto	Vingio	61	0,201	Vilniaus miesto	Vingio	40	0,010
Vilniaus miesto	Vingio	7	0,699	Vilniaus miesto	Vingio	41	0,052
				Vilniaus miesto	Vingio	42	0,300
				Vilniaus miesto	Vingio	43	0,198
				Vilniaus miesto	Vingio	44	0,172
				Vilniaus miesto	Vingio	45	0,160
				Vilniaus miesto	Vingio	46	0,220
				Vilniaus miesto	Vingio	47	0,074
				Vilniaus miesto	Vingio	48	0,227
				Vilniaus miesto	Vingio	49	0,563
				Vilniaus miesto	Vingio	5	0,079
				Vilniaus miesto	Vingio	50	0,219
				Vilniaus miesto	Vingio	51	0,186
				Vilniaus miesto	Vingio	52	0,290
				Vilniaus miesto	Vingio	53	0,116
				Vilniaus miesto	Vingio	54	0,272
				Vilniaus miesto	Vingio	55	0,043
				Vilniaus miesto	Vingio	56	0,061
				Vilniaus miesto	Vingio	57	0,107
				Vilniaus miesto	Vingio	58	0,818
				Vilniaus miesto	Vingio	59	0,146
				Vilniaus miesto	Vingio	6	0,239
				Vilniaus miesto	Vingio	60	0,107
				Vilniaus miesto	Vingio	61	0,063
				Vilniaus miesto	Vingio	7	0,130
			334,2				122,2

13.2 ištaisyus valstybinės sklypinės inventorizacijos klaidas ar nustačius schemos rengimo klaidas ir nustatyta tvarka patikslinus Lietuvos Respublikos miškų valstybės kadastro duomenys

Nemenčinės	Liepynės	350	0,366	Nemenčinės	Nemenčinės	171	0,055
Trakų	Lentvario	557	0,038	Nemenčinės	Liepynės	346	0,082
Vilniaus	Verkių	60	0,167	Nemenčinės	Liepynės	347	0,091
Vilniaus miesto	Vingio	48	0,015	Nemenčinės	Liepynės	348	0,124
Vilniaus miesto	Pavilnių	23	0,011	Nemenčinės	Liepynės	349	0,058
Vilniaus miesto	Pavilnių	8	0,193	Nemenčinės	Liepynės	361	0,199
Vilniaus miesto	Valakupių	1	0,242	Nemenčinės	Liepynės	376	0,083
Vilniaus miesto	Verkių	28	0,066	Nemenčinės	Liepynės	379	0,191
Vilniaus miesto	Pavilnių	1	0,014	Nemenčinės	Liepynės	380	0,086
Vilniaus miesto	Pavilnių	6	0,531	Nemenčinės	Liepynės	384	0,175
Vilniaus miesto	Valakupių	53	1,272	Nemenčinės	Liepynės	385	0,129
Vilniaus miesto	Valakupių	49	0,008	Nemenčinės	Liepynės	386	0,054
Vilniaus miesto	Valakupių	6	0,082	Nemenčinės	Liepynės	387	0,086
Vilniaus miesto	Vingio	13	0,339	Nemenčinės	Liepynės	389	0,336
Vilniaus miesto	Valakupių	103	0,027	Nemenčinės	Liepynės	391	0,211
Vilniaus miesto	Vingio	16	0,034	Nemenčinės	Liepynės	394	0,050
Vilniaus miesto	Valakupių	106	0,113	Nemenčinės	Liepynės	399	0,704
				Nemenčinės	Liepynės	400	0,046
				Nemenčinės	Liepynės	404	0,020
				Nemenčinės	Liepynės	405	0,049
				Nemenčinės	Liepynės	406	0,263
				Nemenčinės	Liepynės	407	0,013
				Nemenčinės	Liepynės	408	0,137
				Nemenčinės	Liepynės	409	0,317
				Nemenčinės	Liepynės	410	0,002
				Nemenčinės	Liepynės	419	0,006

1	2	3	4	5	6	7	8
				Nemenčinės	Liepynės	420	0,049
				Nemenčinės	Liepynės	421	0,105
				Nemenčinės	Liepynės	424	0,076
				Nemenčinės	Liepynės	427	0,086
				Nemenčinės	Liepynės	428	0,127
				Nemenčinės	Liepynės	430	0,608
				Nemenčinės	Liepynės	446	0,013
				Nemenčinės	Liepynės	447	0,344
				Nemenčinės	Liepynės	448	0,327
				Nemenčinės	Liepynės	462	0,032
				Nemenčinės	Liepynės	464	0,010
				Nemenčinės	Liepynės	465	2,349
				Nemenčinės	Liepynės	467	0,140
				Nemenčinės	Liepynės	472	0,095
				Nemenčinės	Liepynės	473	0,181
				Nemenčinės	Liepynės	474	0,979
				Nemenčinės	Liepynės	475	0,157
				Nemenčinės	Liepynės	476	0,326
				Nemenčinės	Liepynės	477	0,171
				Nemenčinės	Liepynės	956	0,004
				Trakų	Lentvario	557	0,185
				Trakų	Lentvario	560	0,229
				Trakų	Lentvario	561	1,986
				Vilniaus	Vingio	478	0,062
				Vilniaus	Vingio	483	0,225
				Vilniaus	Parudaminos	1	0,008
				Vilniaus	Parudaminos	565	0,618
				Vilniaus	Migūnų	585	0,556
				Vilniaus	Verkių	20	0,210
				Vilniaus	Verkių	26	0,015
				Vilniaus	Verkių	27	0,419
				Vilniaus	Verkių	28	0,546
				Vilniaus	Verkių	29	0,498
				Vilniaus	Verkių	30	1,310
				Vilniaus	Verkių	31	0,046
				Vilniaus	Verkių	34	0,069
				Vilniaus	Verkių	36	0,295
				Vilniaus	Verkių	38	0,239
				Vilniaus	Verkių	39	0,250
				Vilniaus	Verkių	40	0,196
				Vilniaus	Verkių	41	0,020
				Vilniaus	Verkių	42	0,068
				Vilniaus	Verkių	43	0,410
				Vilniaus	Verkių	437	0,885
				Vilniaus	Verkių	44	0,072
				Vilniaus	Verkių	443	0,119
				Vilniaus	Verkių	444	0,285
				Vilniaus	Verkių	445	0,348
				Vilniaus	Verkių	447	0,169
				Vilniaus	Verkių	448	0,309
				Vilniaus	Verkių	449	0,330
				Vilniaus	Verkių	45	0,564
				Vilniaus	Verkių	452	0,153
				Vilniaus	Verkių	46	0,707
				Vilniaus	Verkių	47	0,039
				Vilniaus	Verkių	49	0,191
				Vilniaus	Verkių	50	0,117
				Vilniaus	Verkių	51	0,384
				Vilniaus	Verkių	54	0,071

1	2	3	4	5	6	7	8
				Vilniaus	Verkių	55	0,443
				Vilniaus	Verkių	56	1,066
				Vilniaus	Verkių	58	0,013
				Vilniaus	Verkių	59	0,198
				Vilniaus	Verkių	60	0,440
				Vilniaus	Verkių	75	0,151
				Vilniaus	Verkių	90	0,048
				Vilniaus	Mickūnų	490	0,546
				Vilniaus	Mickūnų	495	0,165
				Vilniaus	Panerių	1	0,072
				Vilniaus	Panerių	123	0,067
				Vilniaus	Panerių	124	0,269
				Vilniaus	Panerių	125	0,122
				Vilniaus	Panerių	127	0,018
				Vilniaus	Panerių	128	0,067
				Vilniaus	Panerių	130	0,375
				Vilniaus	Panerių	131	0,093
				Vilniaus	Panerių	16	0,202
				Vilniaus	Panerių	17	0,113
				Vilniaus	Panerių	20	0,116
				Vilniaus	Panerių	21	0,006
				Vilniaus	Panerių	28	0,002
				Vilniaus	Panerių	30	0,045
				Vilniaus	Panerių	32	0,013
				Vilniaus	Panerių	43	0,059
				Vilniaus	Panerių	45	0,042
				Vilniaus	Panerių	55	0,164
				Vilniaus	Panerių	550	0,130
				Vilniaus	Panerių	551	1,422
				Vilniaus	Panerių	552	2,711
				Vilniaus	Panerių	555	0,982
				Vilniaus	Panerių	556	0,510
				Vilniaus	Panerių	557	0,044
				Vilniaus	Panerių	565	0,484
				Vilniaus	Panerių	6	0,062
				Vilniaus	Panerių	68	0,013
				Vilniaus	Panerių	72	0,323
				Vilniaus	Panerių	73	0,043
				Vilniaus	Panerių	75	0,949
				Vilniaus	Panerių	76	0,137
				Vilniaus	Panerių	550	0,156
				Vilniaus miesto	Vingio	1	0,236
				Vilniaus miesto	Vingio	11	1,777
				Vilniaus miesto	Vingio	12	0,178
				Vilniaus miesto	Vingio	13	0,965
				Vilniaus miesto	Vingio	14	0,271
				Vilniaus miesto	Vingio	15	0,336
				Vilniaus miesto	Vingio	16	0,472
				Vilniaus miesto	Vingio	17	0,140
				Vilniaus miesto	Vingio	18	0,456
				Vilniaus miesto	Vingio	19	0,248
				Vilniaus miesto	Vingio	2	0,012
				Vilniaus miesto	Vingio	21	0,385
				Vilniaus miesto	Vingio	22	0,157
				Vilniaus miesto	Vingio	24	0,404
				Vilniaus miesto	Vingio	25	1,223
				Vilniaus miesto	Vingio	3	1,280
				Vilniaus miesto	Vingio	31	0,198
				Vilniaus miesto	Vingio	32	0,496

1	2	3	4	5	6	7	8
				Vilniaus miesto	Vingio	33	0,165
				Vilniaus miesto	Vingio	34	0,097
				Vilniaus miesto	Vingio	35	0,892
				Vilniaus miesto	Vingio	36	0,231
				Vilniaus miesto	Vingio	37	0,424
				Vilniaus miesto	Vingio	38	0,264
				Vilniaus miesto	Vingio	39	0,060
				Vilniaus miesto	Vingio	4	0,041
				Vilniaus miesto	Vingio	40	0,025
				Vilniaus miesto	Vingio	41	0,124
				Vilniaus miesto	Vingio	42	0,363
				Vilniaus miesto	Vingio	43	0,135
				Vilniaus miesto	Vingio	45	0,295
				Vilniaus miesto	Vingio	46	0,576
				Vilniaus miesto	Vingio	47	0,072
				Vilniaus miesto	Vingio	48	0,066
				Vilniaus miesto	Vingio	49	0,432
				Vilniaus miesto	Vingio	5	0,223
				Vilniaus miesto	Vingio	50	0,441
				Vilniaus miesto	Vingio	51	0,246
				Vilniaus miesto	Vingio	52	0,016
				Vilniaus miesto	Vingio	54	0,814
				Vilniaus miesto	Vingio	55	0,471
				Vilniaus miesto	Vingio	56	0,360
				Vilniaus miesto	Vingio	57	0,085
				Vilniaus miesto	Vingio	58	0,209
				Vilniaus miesto	Vingio	59	0,667
				Vilniaus miesto	Vingio	60	0,400
				Vilniaus miesto	Vingio	7	0,172
				Vilniaus miesto	Valakupių	1	0,352
				Vilniaus miesto	Valakupių	10	0,206
				Vilniaus miesto	Valakupių	101	1,425
				Vilniaus miesto	Valakupių	102	2,607
				Vilniaus miesto	Valakupių	103	0,869
				Vilniaus miesto	Valakupių	104	0,575
				Vilniaus miesto	Valakupių	105	1,170
				Vilniaus miesto	Valakupių	106	4,847
				Vilniaus miesto	Valakupių	107	0,161
				Vilniaus miesto	Valakupių	108	1,195
				Vilniaus miesto	Valakupių	109	0,576
				Vilniaus miesto	Valakupių	11	0,125
				Vilniaus miesto	Valakupių	110	0,845
				Vilniaus miesto	Valakupių	12	0,535
				Vilniaus miesto	Valakupių	14	0,151
				Vilniaus miesto	Valakupių	15	1,149
				Vilniaus miesto	Valakupių	16	1,071
				Vilniaus miesto	Valakupių	18	1,565
				Vilniaus miesto	Valakupių	19	0,503
				Vilniaus miesto	Valakupių	2	0,248
				Vilniaus miesto	Valakupių	20	0,303
				Vilniaus miesto	Valakupių	21	0,458
				Vilniaus miesto	Valakupių	22	0,125
				Vilniaus miesto	Valakupių	23	0,365
				Vilniaus miesto	Valakupių	24	0,140
				Vilniaus miesto	Valakupių	25	0,072
				Vilniaus miesto	Valakupių	26	0,261
				Vilniaus miesto	Valakupių	27	0,093
				Vilniaus miesto	Valakupių	28	0,205
				Vilniaus miesto	Valakupių	29	0,053

1	2	3	4	5	6	7	8
				Vilniaus miesto	Valakupių	3	0,299
				Vilniaus miesto	Valakupių	31	0,458
				Vilniaus miesto	Valakupių	32	0,125
				Vilniaus miesto	Valakupių	33	0,225
				Vilniaus miesto	Valakupių	34	0,394
				Vilniaus miesto	Valakupių	35	0,168
				Vilniaus miesto	Valakupių	36	0,475
				Vilniaus miesto	Valakupių	37	0,138
				Vilniaus miesto	Valakupių	38	0,025
				Vilniaus miesto	Valakupių	39	0,113
				Vilniaus miesto	Valakupių	4	0,054
				Vilniaus miesto	Valakupių	40	0,571
				Vilniaus miesto	Valakupių	41	0,235
				Vilniaus miesto	Valakupių	44	0,150
				Vilniaus miesto	Valakupių	45	0,060
				Vilniaus miesto	Valakupių	46	0,998
				Vilniaus miesto	Valakupių	47	0,268
				Vilniaus miesto	Valakupių	48	0,751
				Vilniaus miesto	Valakupių	49	1,927
				Vilniaus miesto	Valakupių	5	0,082
				Vilniaus miesto	Valakupių	50	1,868
				Vilniaus miesto	Valakupių	51	1,276
				Vilniaus miesto	Valakupių	52	1,095
				Vilniaus miesto	Valakupių	53	0,236
				Vilniaus miesto	Valakupių	54	1,562
				Vilniaus miesto	Valakupių	6	0,938
				Vilniaus miesto	Valakupių	7	0,261
				Vilniaus miesto	Valakupių	8	0,108
				Vilniaus miesto	Valakupių	9	0,098
				Vilniaus miesto	Panerių	1	0,250
				Vilniaus miesto	Panerių	10	0,101
				Vilniaus miesto	Panerių	11	0,513
				Vilniaus miesto	Panerių	12	1,374
				Vilniaus miesto	Panerių	13	1,630
				Vilniaus miesto	Panerių	14	1,590
				Vilniaus miesto	Panerių	15	0,111
				Vilniaus miesto	Panerių	16	0,772
				Vilniaus miesto	Panerių	17	0,222
				Vilniaus miesto	Panerių	18	0,054
				Vilniaus miesto	Panerių	19	0,412
				Vilniaus miesto	Panerių	2	0,067
				Vilniaus miesto	Panerių	20	0,307
				Vilniaus miesto	Panerių	21	0,754
				Vilniaus miesto	Panerių	22	0,254
				Vilniaus miesto	Panerių	23	0,084
				Vilniaus miesto	Panerių	24	0,536
				Vilniaus miesto	Panerių	25	0,192
				Vilniaus miesto	Panerių	28	0,020
				Vilniaus miesto	Panerių	29	1,037
				Vilniaus miesto	Panerių	3	0,308
				Vilniaus miesto	Panerių	30	1,105
				Vilniaus miesto	Panerių	31	1,497
				Vilniaus miesto	Panerių	32	0,451
				Vilniaus miesto	Panerių	33	0,852
				Vilniaus miesto	Panerių	34	0,354
				Vilniaus miesto	Panerių	35	0,847
				Vilniaus miesto	Panerių	36	1,404
				Vilniaus miesto	Panerių	38	0,307
				Vilniaus miesto	Panerių	39	0,223

1	2	3	4	5	6	7	8
				Vilniaus miesto	Panerių	4	0,457
				Vilniaus miesto	Panerių	40	0,458
				Vilniaus miesto	Panerių	41	0,207
				Vilniaus miesto	Panerių	5	1,238
				Vilniaus miesto	Panerių	553	8,205
				Vilniaus miesto	Panerių	6	1,334
				Vilniaus miesto	Panerių	8	0,727
				Vilniaus miesto	Panerių	9	1,020
				Vilniaus miesto	Pavilnių	1	1,081
				Vilniaus miesto	Pavilnių	10	0,983
				Vilniaus miesto	Pavilnių	12	0,859
				Vilniaus miesto	Pavilnių	13	0,111
				Vilniaus miesto	Pavilnių	14	1,590
				Vilniaus miesto	Pavilnių	15	0,569
				Vilniaus miesto	Pavilnių	16	0,661
				Vilniaus miesto	Pavilnių	17	1,095
				Vilniaus miesto	Pavilnių	18	0,194
				Vilniaus miesto	Pavilnių	19	0,814
				Vilniaus miesto	Pavilnių	2	1,066
				Vilniaus miesto	Pavilnių	20	3,445
				Vilniaus miesto	Pavilnių	21	0,842
				Vilniaus miesto	Pavilnių	23	4,994
				Vilniaus miesto	Pavilnių	24	0,868
				Vilniaus miesto	Pavilnių	25	0,598
				Vilniaus miesto	Pavilnių	26	5,506
				Vilniaus miesto	Pavilnių	27	0,917
				Vilniaus miesto	Pavilnių	28	2,184
				Vilniaus miesto	Pavilnių	29	3,773
				Vilniaus miesto	Pavilnių	3	0,603
				Vilniaus miesto	Pavilnių	30	0,652
				Vilniaus miesto	Pavilnių	32	1,784
				Vilniaus miesto	Pavilnių	33	0,363
				Vilniaus miesto	Pavilnių	34	0,662
				Vilniaus miesto	Pavilnių	36	1,741
				Vilniaus miesto	Pavilnių	37	0,875
				Vilniaus miesto	Pavilnių	38	2,504
				Vilniaus miesto	Pavilnių	39	2,249
				Vilniaus miesto	Pavilnių	4	0,736
				Vilniaus miesto	Pavilnių	40	1,433
				Vilniaus miesto	Pavilnių	41	1,534
				Vilniaus miesto	Pavilnių	42	1,917
				Vilniaus miesto	Pavilnių	43	0,237
				Vilniaus miesto	Pavilnių	44	1,420
				Vilniaus miesto	Pavilnių	45	2,652
				Vilniaus miesto	Pavilnių	46	2,109
				Vilniaus miesto	Pavilnių	47	1,168
				Vilniaus miesto	Pavilnių	48	1,521
				Vilniaus miesto	Pavilnių	49	2,074
				Vilniaus miesto	Pavilnių	5	0,206
				Vilniaus miesto	Pavilnių	50	2,056
				Vilniaus miesto	Pavilnių	6	0,301
				Vilniaus miesto	Pavilnių	7	1,103
				Vilniaus miesto	Pavilnių	8	0,475
				Vilniaus miesto	Pavilnių	9	3,135
			3,5				189,6
		Iš viso	337,7				311,8

Panevėžio rajono savivaldybės tikslinamų valstybinės reikšmės miškų plotų aiškinamasis raštas

2018-01-30

Kaunas

Valstybinė miškų tarnyba, vadovaudamasi Valstybinės reikšmės miškų plotų schemų rengimo tvarkos aprašu, patvirtintu Lietuvos Respublikos Vyriausybės 2007 m. gruodžio 19 d. nutarimu Nr. 1369 „Dėl valstybinės reikšmės miškų plotų schemų rengimo tvarkos aprašo patvirtinimo“ bei Aplinkos ministro 2016 m. spalio 5 d. įsakymu Nr. D1-660 „Dėl valstybinės reikšmės miškų plotų schemos tikslinimo“ parengė Panevėžio rajono savivaldybės valstybinės reikšmės miškų plotų schemos pakeitimo projektą.

Šis projektas parengtas Panevėžio rajono savivaldybės valstybinės reikšmės miškų plotų schemos, patvirtintos Lietuvos Respublikos Vyriausybės 2011 m. sausio 12 d. nutarimu Nr. 76 „Dėl Lietuvos Respublikos Vyriausybės 1997 m. spalio 23 d. nutarimo Nr. 1154 „Dėl valstybinės reikšmės miškų plotų patvirtinimo“ pakeitimo pagrindu bei atsižvelgiant į pateiktą dokumentaciją:

Tikslinimo atvejai pagal Valstybinės reikšmės miškų plotų schemų rengimo tvarkos aprašo 13 punkto nuostatas	Priskiriami valstybinės reikšmės miškų plotai, ha	Išbraukiami iš valstybinės reikšmės miškų plotai, ha	Tikslinimą iniciavo
13.1 kai atlikta valstybinė sklypinė miškų inventorizacija ar miško žemės sklypų kadastriniai matavimai ir jų metu nustatyti valstybinės reikšmės miškų plotų ir jų ribų pokyčiai	301,69	228,76	14.1 Valstybinė miškų tarnyba atsižvelgdama į atnaujintus valstybinės sklypinės miškų inventorizacijos ir sklypų kadastrinių matavimų duomenis.
	-	91,29	14.1 Valstybinė miškų tarnyba 2016-05-30 sprendimu dėl Lietuvos Respublikos miškų valstybės kadastro duomenų įrašymo / keitimo Nr. S-1605-81 (Vadovaujantis Miškų įstatymo 2 straipsnio 8 dalimi viešosios geležinkelio infrastruktūros valdytojo patikėjimo teise valdomuose sklypuose augantys medžiai ir krūmai yra išbraukti iš Lietuvos Respublikos miškų valstybės kadastro).
13.2 ištaisius valstybinės sklypinės inventorizacijos klaidas ar nustačius schemos rengimo klaidas ir nustatyta tvarka patikslinus Lietuvos Respublikos miškų valstybės kadastro duomenys	-	0,095	14.1 Valstybinė miškų tarnyba 2017-01-31 sprendimu dėl Lietuvos Respublikos miškų valstybės kadastro duomenų įrašymo / keitimo Nr. S-1701-57
	-	0,74	14.1 Valstybinė miškų tarnyba 2017-05-29 sprendimu dėl Lietuvos Respublikos miškų valstybės kadastro duomenų įrašymo / keitimo Nr. S-1705-50
	-	0,33	14.1 Valstybinė miškų tarnyba atsižvelgdama į valstybinės reikšmės miškų plotų schemos rengimo klaidos nustatymo akto Nr. 1705-001-VRM išvadas
13.5 kai pateikiami pasiūlymai dėl valstybinių miškų įtraukimo į valstybinės reikšmės miškų plotus	70,93	-	14.4 VĮ Panevėžio miškų urėdijos 2016 07 15 d. raštu Nr. SS-02-401 “Dėl Panevėžio rajono savivaldybės valstybinės reikšmės miškų plotų schemos tikslinimo”
	260,83	-	14.4 VĮ Panevėžio miškų urėdijos 2017 03 31 d. raštu Nr. SS-211 “Dėl Panevėžio rajono savivaldybės valstybinės reikšmės miškų plotų schemos tikslinimo”
Viso:	633,45	321,22	

Panevėžio rajono savivaldybėje siūlomas tvirtinti valstybinės reikšmės miškų plotas 39 302,7 ha.

PRIDEDAMA: Valstybinės reikšmės miškų plotų pokyčių sąrašas, 21 lapas

Direktorius



Paulius Zolubas

**Panevėžio rajono savivaldybės tikslinamų valstybinės reikšmės miškų plotų
aiškinamojo rašto priedas**

Valstybinės reikšmės miškų plotų pokyčių sąrašas

2017.08.10

Priskiriami valstybinės reikšmės miškų plotai				Išbraukiami iš valstybinės reikšmės miškų plotai			
Urėdija	Girininkija	Kvartalas	Plotas, ha	Urėdija	Girininkija	Kvartalas	Plotas, ha
1	2	3	4	5	6	7	8
Tikslinimo atvejai pagal Valstybinės reikšmės miškų plotų schemų rengimo tvarkos aprašo 13 punkto nuostatas:							
13.1 kai atlikta valstybinė sklypinė miškų inventorizacija ar miško žemės sklypų kadastriniai matavimai ir jų metu nustatyti valstybinės reikšmės miškų plotų ir jų ribų pokyčiai							
Panevėžio	Gustonių	6	0,379	Panevėžio	Gustonių	6	0,236
Panevėžio	Gustonių	7	0,424	Panevėžio	Gustonių	7	0,085
Panevėžio	Gustonių	8	0,247	Panevėžio	Gustonių	9	0,018
Panevėžio	Gustonių	9	0,049	Panevėžio	Gustonių	10	0,245
Panevėžio	Gustonių	10	0,051	Panevėžio	Gustonių	11	0,176
Panevėžio	Gustonių	11	0,003	Panevėžio	Gustonių	12	0,116
Panevėžio	Gustonių	12	0,685	Panevėžio	Gustonių	14	0,288
Panevėžio	Gustonių	14	0,185	Panevėžio	Gustonių	15	0,162
Panevėžio	Gustonių	15	0,004	Panevėžio	Gustonių	16	0,015
Panevėžio	Gustonių	16	0,033	Panevėžio	Gustonių	17	1,912
Panevėžio	Gustonių	17	0,012	Panevėžio	Gustonių	18	0
Panevėžio	Gustonių	18	0,031	Panevėžio	Gustonių	21	0,018
Panevėžio	Gustonių	20	0,059	Panevėžio	Gustonių	22	0,094
Panevėžio	Gustonių	21	0,07	Panevėžio	Gustonių	23	1,974
Panevėžio	Gustonių	23	0,021	Panevėžio	Gustonių	25	1,755
Panevėžio	Gustonių	26	0,191	Panevėžio	Gustonių	26	0,014
Panevėžio	Gustonių	27	0,661	Panevėžio	Gustonių	27	0,007
Panevėžio	Gustonių	28	0,001	Panevėžio	Gustonių	28	0,042
Panevėžio	Gustonių	29	0,186	Panevėžio	Gustonių	29	0,304
Panevėžio	Gustonių	30	0,016	Panevėžio	Gustonių	30	0,022
Panevėžio	Gustonių	31	0,144	Panevėžio	Gustonių	31	2,326
Panevėžio	Gustonių	32	0,085	Panevėžio	Gustonių	32	4,25
Panevėžio	Gustonių	33	0,056	Panevėžio	Gustonių	33	0
Panevėžio	Gustonių	35	0,79	Panevėžio	Gustonių	34	0,358
Panevėžio	Gustonių	36	0,001	Panevėžio	Gustonių	35	0,354
Panevėžio	Gustonių	40	0,384	Panevėžio	Gustonių	36	0,017
Panevėžio	Gustonių	41	0,482	Panevėžio	Gustonių	40	1,22
Panevėžio	Gustonių	42	0,007	Panevėžio	Gustonių	41	0,029
Panevėžio	Gustonių	44	0,012	Panevėžio	Gustonių	42	0,016
Panevėžio	Gustonių	45	0,25	Panevėžio	Gustonių	45	0
Panevėžio	Gustonių	46	0	Panevėžio	Gustonių	46	0,594
Panevėžio	Gustonių	48	0,03	Panevėžio	Gustonių	47	0,297
Panevėžio	Gustonių	52	0,685	Panevėžio	Gustonių	48	0
Panevėžio	Gustonių	53	0,002	Panevėžio	Gustonių	52	0,004

1	2	3	4	5	6	7	8
Panevėžio	Gustonių	57	0	Panevėžio	Gustonių	53	0,056
Panevėžio	Gustonių	58	0,109	Panevėžio	Gustonių	55	0
Panevėžio	Gustonių	60	0,283	Panevėžio	Gustonių	56	0,937
Panevėžio	Gustonių	62	0	Panevėžio	Gustonių	57	0
Panevėžio	Gustonių	67	0	Panevėžio	Gustonių	58	0,291
Panevėžio	Gustonių	69	0	Panevėžio	Gustonių	60	0
Panevėžio	Gustonių	70	0,001	Panevėžio	Gustonių	61	0,586
Panevėžio	Gustonių	71	0,011	Panevėžio	Gustonių	62	0
Panevėžio	Gustonių	73	0,034	Panevėžio	Gustonių	66	0,613
Panevėžio	Gustonių	74	0,279	Panevėžio	Gustonių	67	0,012
Panevėžio	Gustonių	75	0,101	Panevėžio	Gustonių	70	0,597
Panevėžio	Gustonių	77	0,057	Panevėžio	Gustonių	71	0,001
Panevėžio	Gustonių	78	0,458	Panevėžio	Gustonių	73	0
Panevėžio	Gustonių	79	0	Panevėžio	Gustonių	74	0,161
Panevėžio	Gustonių	81	0	Panevėžio	Gustonių	75	0,003
Panevėžio	Gustonių	86	0,106	Panevėžio	Gustonių	77	0,051
Panevėžio	Gustonių	90	0,024	Panevėžio	Gustonių	78	0,548
Panevėžio	Gustonių	91	0	Panevėžio	Gustonių	79	0
Panevėžio	Gustonių	92	0,252	Panevėžio	Gustonių	81	0,028
Panevėžio	Gustonių	94	0,122	Panevėžio	Gustonių	82	0,593
Panevėžio	Gustonių	95	0,071	Panevėžio	Gustonių	83	0,015
Panevėžio	Gustonių	96	0,286	Panevėžio	Gustonių	86	0,788
Panevėžio	Gustonių	97	0,038	Panevėžio	Gustonių	87	0,58
Panevėžio	Gustonių	98	0,1	Panevėžio	Gustonių	88	0
Panevėžio	Gustonių	100	0,011	Panevėžio	Gustonių	90	1,253
Panevėžio	Gustonių	101	0,086	Panevėžio	Gustonių	91	0,021
Panevėžio	Gustonių	102	0,479	Panevėžio	Gustonių	92	0,002
Panevėžio	Gustonių	103	0,013	Panevėžio	Gustonių	94	0,213
Panevėžio	Gustonių	104	0,103	Panevėžio	Gustonių	95	0,083
Panevėžio	Gustonių	105	0,081	Panevėžio	Gustonių	96	0
Panevėžio	Gustonių	106	0,287	Panevėžio	Gustonių	97	0,007
Panevėžio	Gustonių	108	0,046	Panevėžio	Gustonių	98	0,003
Panevėžio	Gustonių	110	0,425	Panevėžio	Gustonių	100	0,002
Panevėžio	Gustonių	111	0,159	Panevėžio	Gustonių	101	0,173
Panevėžio	Gustonių	116	0,281	Panevėžio	Gustonių	103	0
Panevėžio	Gustonių	119	0,138	Panevėžio	Gustonių	105	0
Panevėžio	Gustonių	121	0,039	Panevėžio	Gustonių	108	0
Panevėžio	Gustonių	122	0,003	Panevėžio	Gustonių	110	0
Panevėžio	Gustonių	123	0	Panevėžio	Gustonių	111	0,326
Panevėžio	Gustonių	124	0,004	Panevėžio	Gustonių	116	0,047
Panevėžio	Gustonių	125	0	Panevėžio	Gustonių	118	0,079
Panevėžio	Gustonių	126	0,015	Panevėžio	Gustonių	120	0,127
Panevėžio	Gustonių	127	0,026	Panevėžio	Gustonių	121	0
Panevėžio	Gustonių	128	0,03	Panevėžio	Gustonių	122	0,114
Panevėžio	Gustonių	130	0,054	Panevėžio	Gustonių	123	0
Panevėžio	Gustonių	132	0,027	Panevėžio	Gustonių	124	0,184
Panevėžio	Gustonių	133	0,187	Panevėžio	Gustonių	125	0
Panevėžio	Gustonių	134	0,367	Panevėžio	Gustonių	126	0,08
Panevėžio	Gustonių	136	1,211	Panevėžio	Gustonių	127	0,009

1	2	3	4	5	6	7	8
Panevėžio	Gustonių	137	0,078	Panevėžio	Gustonių	128	0,065
Panevėžio	Gustonių	138	0,02	Panevėžio	Gustonių	129	0,001
Panevėžio	Gustonių	140	0,001	Panevėžio	Gustonių	130	0,029
Panevėžio	Gustonių	141	0,617	Panevėžio	Gustonių	132	0,073
Panevėžio	Gustonių	143	1,027	Panevėžio	Gustonių	133	0,08
Panevėžio	Gustonių	144	0,119	Panevėžio	Gustonių	134	0,007
Panevėžio	Gustonių	145	0,062	Panevėžio	Gustonių	136	0,439
Panevėžio	Gustonių	146	0,06	Panevėžio	Gustonių	137	0,158
Panevėžio	Gustonių	147	0,053	Panevėžio	Gustonių	138	0,281
Panevėžio	Gustonių	148	0,19	Panevėžio	Gustonių	140	0,09
Panevėžio	Gustonių	149	0,093	Panevėžio	Gustonių	141	0,164
Panevėžio	Gustonių	150	0,057	Panevėžio	Gustonių	143	2,373
Panevėžio	Gustonių	151	1,036	Panevėžio	Gustonių	144	1,775
Panevėžio	Gustonių	152	0,006	Panevėžio	Gustonių	145	0,215
Panevėžio	Gustonių	153	0,261	Panevėžio	Gustonių	146	0,112
Panevėžio	Gustonių	154	0,441	Panevėžio	Gustonių	147	0,047
Panevėžio	Gustonių	155	0,263	Panevėžio	Gustonių	148	0,244
Panevėžio	Gustonių	156	0,118	Panevėžio	Gustonių	149	0,041
Panevėžio	Gustonių	313	2,203	Panevėžio	Gustonių	150	0
Panevėžio	Gustonių	321	0,301	Panevėžio	Gustonių	152	0,209
Panevėžio	Gustonių	323	0,012	Panevėžio	Gustonių	153	0,08
Panevėžio	Gustonių	330	1,697	Panevėžio	Gustonių	154	0
Panevėžio	Gustonių	341	0,417	Panevėžio	Gustonių	155	0,018
Panevėžio	Gustonių	342	0,562	Panevėžio	Gustonių	156	0,852
Panevėžio	Gegužinės	5	0,292	Panevėžio	Gustonių	313	0,239
Panevėžio	Gegužinės	16	0,355	Panevėžio	Gustonių	321	0,38
Panevėžio	Gegužinės	17	0,046	Panevėžio	Gustonių	323	0,017
Panevėžio	Gegužinės	18	0,16	Panevėžio	Gustonių	330	0,525
Panevėžio	Gegužinės	19	0,038	Panevėžio	Gustonių	341	0,312
Panevėžio	Gegužinės	20	0,506	Panevėžio	Gustonių	342	0,149
Panevėžio	Gegužinės	21	1,083	Panevėžio	Gegužinės	5	0,167
Panevėžio	Gegužinės	22	0,189	Panevėžio	Gegužinės	16	0,017
Panevėžio	Gegužinės	23	0,672	Panevėžio	Gegužinės	17	0,006
Panevėžio	Gegužinės	24	1,418	Panevėžio	Gegužinės	18	0,002
Panevėžio	Gegužinės	25	0,051	Panevėžio	Gegužinės	20	2,385
Panevėžio	Gegužinės	26	0,408	Panevėžio	Gegužinės	21	0,027
Panevėžio	Gegužinės	27	0,177	Panevėžio	Gegužinės	22	0,418
Panevėžio	Gegužinės	28	0,065	Panevėžio	Gegužinės	23	0,186
Panevėžio	Gegužinės	29	0,396	Panevėžio	Gegužinės	24	0,115
Panevėžio	Gegužinės	33	0,186	Panevėžio	Gegužinės	26	3,185
Panevėžio	Gegužinės	34	0,15	Panevėžio	Gegužinės	27	1,65
Panevėžio	Gegužinės	35	0,406	Panevėžio	Gegužinės	28	0,312
Panevėžio	Gegužinės	37	0,944	Panevėžio	Gegužinės	29	0,263
Panevėžio	Gegužinės	38	0,194	Panevėžio	Gegužinės	33	0,02
Panevėžio	Gegužinės	39	0,038	Panevėžio	Gegužinės	34	0,178
Panevėžio	Gegužinės	40	0,845	Panevėžio	Gegužinės	35	0,541
Panevėžio	Gegužinės	41	0,067	Panevėžio	Gegužinės	36	1,409
Panevėžio	Gegužinės	44	1,615	Panevėžio	Gegužinės	37	1,955
Panevėžio	Gegužinės	45	0,332	Panevėžio	Gegužinės	38	1,357

1	2	3	4	5	6	7	8
Panevėžio	Gegužinės	46	0,218	Panevėžio	Gegužinės	39	0,815
Panevėžio	Gegužinės	92	0,547	Panevėžio	Gegužinės	40	0,377
Panevėžio	Gegužinės	95	0,214	Panevėžio	Gegužinės	41	0,425
Panevėžio	Gegužinės	96	0,747	Panevėžio	Gegužinės	42	0,369
Panevėžio	Gegužinės	114	0,405	Panevėžio	Gegužinės	43	1,473
Panevėžio	Gegužinės	116	0,342	Panevėžio	Gegužinės	44	2,163
Panevėžio	Gegužinės	118	0,127	Panevėžio	Gegužinės	45	0,348
Panevėžio	Gegužinės	119	0,029	Panevėžio	Gegužinės	46	0,084
Panevėžio	Gegužinės	124	0,307	Panevėžio	Gegužinės	95	0,188
Panevėžio	Gegužinės	125	0,059	Panevėžio	Gegužinės	114	0,088
Panevėžio	Gegužinės	134	0,001	Panevėžio	Gegužinės	116	0,001
Panevėžio	Gegužinės	135	0,155	Panevėžio	Gegužinės	118	0,006
Panevėžio	Gegužinės	141	0,079	Panevėžio	Gegužinės	119	0,096
Panevėžio	Gegužinės	143	0,105	Panevėžio	Gegužinės	124	0,018
Panevėžio	Gegužinės	146	0,198	Panevėžio	Gegužinės	125	0,074
Panevėžio	Gegužinės	147	0,045	Panevėžio	Gegužinės	134	0,043
Panevėžio	Gegužinės	148	0,125	Panevėžio	Gegužinės	136	0,061
Panevėžio	Gegužinės	149	0,03	Panevėžio	Gegužinės	141	0,015
Panevėžio	Gegužinės	158	0,515	Panevėžio	Gegužinės	143	0,053
Panevėžio	Gegužinės	159	0,006	Panevėžio	Gegužinės	147	0,018
Panevėžio	Gegužinės	160	0,044	Panevėžio	Gegužinės	148	0,894
Panevėžio	Gegužinės	162	0,541	Panevėžio	Gegužinės	149	0,068
Panevėžio	Gegužinės	166	0,177	Panevėžio	Gegužinės	160	0,146
Panevėžio	Gegužinės	179	0,127	Panevėžio	Gegužinės	162	0,043
Panevėžio	Gegužinės	180	0,874	Panevėžio	Gegužinės	166	0,011
Panevėžio	Gegužinės	182	0,091	Panevėžio	Gegužinės	168	1,324
Panevėžio	Gegužinės	183	0,279	Panevėžio	Gegužinės	169	0,019
Panevėžio	Gegužinės	197	0,175	Panevėžio	Gegužinės	180	0,14
Panevėžio	Gegužinės	198	0,333	Panevėžio	Gegužinės	181	0,13
Panevėžio	Gegužinės	199	0,221	Panevėžio	Gegužinės	182	1,624
Panevėžio	Gegužinės	210	0,12	Panevėžio	Gegužinės	183	0,796
Panevėžio	Gegužinės	211	1,579	Panevėžio	Gegužinės	197	0,162
Panevėžio	Gegužinės	212	0,474	Panevėžio	Gegužinės	198	0,173
Panevėžio	Gegužinės	213	0,197	Panevėžio	Gegužinės	199	0,127
Panevėžio	Gegužinės	215	0,115	Panevėžio	Gegužinės	200	0,301
Panevėžio	Gegužinės	226	0,534	Panevėžio	Gegužinės	201	0,592
Panevėžio	Gegužinės	227	0,653	Panevėžio	Gegužinės	210	0,321
Panevėžio	Gegužinės	228	0,024	Panevėžio	Gegužinės	211	0,103
Panevėžio	Gegužinės	237	0,608	Panevėžio	Gegužinės	212	0,034
Panevėžio	Gegužinės	238	0,577	Panevėžio	Gegužinės	213	0
Panevėžio	Gegužinės	239	0,035	Panevėžio	Gegužinės	226	0,097
Panevėžio	Gegužinės	242	0,035	Panevėžio	Gegužinės	227	1,111
Panevėžio	Gegužinės	243	0,1	Panevėžio	Gegužinės	228	1,321
Panevėžio	Gegužinės	244	0,073	Panevėžio	Gegužinės	229	1,672
Panevėžio	Gegužinės	245	0,183	Panevėžio	Gegužinės	237	0,255
Panevėžio	Gegužinės	246	0,326	Panevėžio	Gegužinės	238	0,092
Panevėžio	Gegužinės	247	0,227	Panevėžio	Gegužinės	239	0,365
Panevėžio	Gegužinės	248	0,516	Panevėžio	Gegužinės	242	0,316
Panevėžio	Gegužinės	249	0,641	Panevėžio	Gegužinės	243	0,047

1	2	3	4	5	6	7	8
Panevėžio	Pyvesos	1	0,176	Panevėžio	Gegužinės	244	0,299
Panevėžio	Pyvesos	2	0,408	Panevėžio	Gegužinės	245	0,574
Panevėžio	Pyvesos	3	1,015	Panevėžio	Gegužinės	246	0,427
Panevėžio	Pyvesos	4	0,076	Panevėžio	Gegužinės	247	0,107
Panevėžio	Pyvesos	5	0,284	Panevėžio	Gegužinės	248	0,612
Panevėžio	Pyvesos	6	0,491	Panevėžio	Gegužinės	249	0,573
Panevėžio	Pyvesos	7	0,371	Panevėžio	Pyvesos	1	0,004
Panevėžio	Pyvesos	8	0,158	Panevėžio	Pyvesos	2	0,042
Panevėžio	Pyvesos	9	0,055	Panevėžio	Pyvesos	3	0,048
Panevėžio	Pyvesos	10	0,327	Panevėžio	Pyvesos	4	0,082
Panevėžio	Pyvesos	11	0,078	Panevėžio	Pyvesos	5	0,051
Panevėžio	Pyvesos	12	0,082	Panevėžio	Pyvesos	6	0,151
Panevėžio	Pyvesos	13	0,043	Panevėžio	Pyvesos	7	0,134
Panevėžio	Pyvesos	14	0,08	Panevėžio	Pyvesos	8	0,027
Panevėžio	Pyvesos	17	0,563	Panevėžio	Pyvesos	10	0,677
Panevėžio	Pyvesos	18	1,893	Panevėžio	Pyvesos	11	0,093
Panevėžio	Pyvesos	19	0,743	Panevėžio	Pyvesos	12	0
Panevėžio	Pyvesos	20	0,985	Panevėžio	Pyvesos	14	0,119
Panevėžio	Pyvesos	22	0,359	Panevėžio	Pyvesos	15	0
Panevėžio	Pyvesos	24	0,531	Panevėžio	Pyvesos	16	0,543
Panevėžio	Pyvesos	27	0,288	Panevėžio	Pyvesos	17	0,23
Panevėžio	Pyvesos	28	0,029	Panevėžio	Pyvesos	22	0,11
Panevėžio	Pyvesos	30	0,17	Panevėžio	Pyvesos	24	0
Panevėžio	Pyvesos	31	0,99	Panevėžio	Pyvesos	27	0,004
Panevėžio	Pyvesos	35	0,457	Panevėžio	Pyvesos	28	0,082
Panevėžio	Pyvesos	38	0,151	Panevėžio	Pyvesos	29	0,58
Panevėžio	Pyvesos	42	1,013	Panevėžio	Pyvesos	30	0,005
Panevėžio	Pyvesos	47	0,241	Panevėžio	Pyvesos	34	0,28
Panevėžio	Pyvesos	48	0,632	Panevėžio	Pyvesos	35	0,149
Panevėžio	Pyvesos	50	2,615	Panevėžio	Pyvesos	36	0,019
Panevėžio	Pyvesos	52	0,042	Panevėžio	Pyvesos	45	0,292
Panevėžio	Pyvesos	53	1,547	Panevėžio	Pyvesos	46	0,523
Panevėžio	Pyvesos	55	0,802	Panevėžio	Pyvesos	47	0,352
Panevėžio	Pyvesos	56	0,518	Panevėžio	Pyvesos	48	0,384
Panevėžio	Pyvesos	58	0,09	Panevėžio	Pyvesos	49	0
Panevėžio	Pyvesos	63	0,001	Panevėžio	Pyvesos	50	1,109
Panevėžio	Pyvesos	64	0,534	Panevėžio	Pyvesos	51	0,008
Panevėžio	Pyvesos	69	0,051	Panevėžio	Pyvesos	52	0,39
Panevėžio	Pyvesos	70	0,235	Panevėžio	Pyvesos	56	0,429
Panevėžio	Pyvesos	71	0,013	Panevėžio	Pyvesos	57	0,457
Panevėžio	Pyvesos	72	0,564	Panevėžio	Pyvesos	58	0,113
Panevėžio	Pyvesos	77	0,112	Panevėžio	Pyvesos	59	0,193
Panevėžio	Pyvesos	79	0,135	Panevėžio	Pyvesos	60	0,562
Panevėžio	Pyvesos	80	0,087	Panevėžio	Pyvesos	61	0,412
Panevėžio	Pyvesos	81	0,18	Panevėžio	Pyvesos	62	0,51
Panevėžio	Pyvesos	85	0,033	Panevėžio	Pyvesos	63	0,232
Panevėžio	Pyvesos	86	0,083	Panevėžio	Pyvesos	64	0,074
Panevėžio	Pyvesos	87	0,491	Panevėžio	Pyvesos	69	0
Panevėžio	Pyvesos	88	0,084	Panevėžio	Pyvesos	70	0,74

1	2	3	4	5	6	7	8
Panevėžio	Pyvesos	89	0,04	Panevėžio	Pyvesos	71	0,038
Panevėžio	Pyvesos	90	0,008	Panevėžio	Pyvesos	72	0,573
Panevėžio	Pyvesos	93	0,654	Panevėžio	Pyvesos	77	0,001
Panevėžio	Pyvesos	94	0,502	Panevėžio	Pyvesos	79	0,057
Panevėžio	Pyvesos	95	0,713	Panevėžio	Pyvesos	80	0,031
Panevėžio	Pyvesos	96	0,698	Panevėžio	Pyvesos	81	1,105
Panevėžio	Pyvesos	97	0,201	Panevėžio	Pyvesos	85	0,001
Panevėžio	Pyvesos	98	0,016	Panevėžio	Pyvesos	87	0,323
Panevėžio	Pyvesos	99	0,428	Panevėžio	Pyvesos	88	0,019
Panevėžio	Pyvesos	201	1,189	Panevėžio	Pyvesos	89	0,124
Panevėžio	Pyvesos	202	0,101	Panevėžio	Pyvesos	90	0,545
Panevėžio	Pyvesos	203	0,271	Panevėžio	Pyvesos	92	0,017
Panevėžio	Pyvesos	204	0,228	Panevėžio	Pyvesos	93	0,024
Panevėžio	Pyvesos	205	0,145	Panevėžio	Pyvesos	94	0,028
Panevėžio	Pyvesos	207	0,109	Panevėžio	Pyvesos	95	0,108
Panevėžio	Pyvesos	210	0,273	Panevėžio	Pyvesos	96	0,005
Panevėžio	Pyvesos	211	0,43	Panevėžio	Pyvesos	97	0,099
Panevėžio	Pyvesos	212	0,648	Panevėžio	Pyvesos	98	0,736
Panevėžio	Pyvesos	214	0,084	Panevėžio	Pyvesos	99	0,499
Panevėžio	Pyvesos	221	0,583	Panevėžio	Pyvesos	201	0,166
Panevėžio	Pyvesos	226	0,172	Panevėžio	Pyvesos	202	0,222
Panevėžio	Pyvesos	227	0,054	Panevėžio	Pyvesos	203	0,036
Panevėžio	Pyvesos	228	0,663	Panevėžio	Pyvesos	204	0,176
Panevėžio	Pyvesos	229	0,211	Panevėžio	Pyvesos	212	0,054
Panevėžio	Pyvesos	236	0,053	Panevėžio	Pyvesos	214	1,056
Panevėžio	Pyvesos	238	0,081	Panevėžio	Pyvesos	221	0,073
Panevėžio	Pyvesos	240	0,01	Panevėžio	Pyvesos	224	0,219
Panevėžio	Pyvesos	241	0,019	Panevėžio	Pyvesos	225	0,192
Panevėžio	Pyvesos	243	0,58	Panevėžio	Pyvesos	226	0,111
Panevėžio	Pyvesos	251	0,356	Panevėžio	Pyvesos	227	0,003
Panevėžio	Pyvesos	253	0,005	Panevėžio	Pyvesos	228	0,174
Panevėžio	Pyvesos	254	0,082	Panevėžio	Pyvesos	229	0,002
Panevėžio	Pyvesos	255	0,044	Panevėžio	Pyvesos	235	0,053
Panevėžio	Pyvesos	256	0,084	Panevėžio	Pyvesos	236	0,013
Panevėžio	Karsakiškio	42	0,066	Panevėžio	Pyvesos	238	0,061
Panevėžio	Karsakiškio	44	0	Panevėžio	Pyvesos	240	0,174
Panevėžio	Karsakiškio	45	0,714	Panevėžio	Pyvesos	241	0,098
Panevėžio	Karsakiškio	46	0,096	Panevėžio	Pyvesos	243	0,002
Panevėžio	Karsakiškio	47	0,41	Panevėžio	Pyvesos	251	0,002
Panevėžio	Karsakiškio	126	0,094	Panevėžio	Pyvesos	253	0,008
Panevėžio	Karsakiškio	151	0,143	Panevėžio	Pyvesos	254	0,115
Panevėžio	Karsakiškio	152	0,145	Panevėžio	Pyvesos	255	0,189
Panevėžio	Karsakiškio	153	0,118	Panevėžio	Karsakiškio	42	0,671
Panevėžio	Karsakiškio	170	0,234	Panevėžio	Karsakiškio	43	0,397
Panevėžio	Karsakiškio	171	0,047	Panevėžio	Karsakiškio	44	0,074
Panevėžio	Karsakiškio	174	0,405	Panevėžio	Karsakiškio	46	0,027
Panevėžio	Karsakiškio	175	0,221	Panevėžio	Karsakiškio	47	0,136
Panevėžio	Karsakiškio	176	0,472	Panevėžio	Karsakiškio	126	0,064
Panevėžio	Karsakiškio	177	0,623	Panevėžio	Karsakiškio	127	0,217

1	2	3	4	5	6	7	8
Panevėžio	Karsakiškio	189	5,58	Panevėžio	Karsakiškio	151	0,027
Panevėžio	Karsakiškio	190	2,071	Panevėžio	Karsakiškio	152	0,064
Panevėžio	Karsakiškio	191	0,58	Panevėžio	Karsakiškio	153	0,104
Panevėžio	Karsakiškio	192	0,738	Panevėžio	Karsakiškio	154	0,012
Panevėžio	Karsakiškio	193	0,272	Panevėžio	Karsakiškio	170	0,101
Panevėžio	Karsakiškio	207	0,751	Panevėžio	Karsakiškio	171	0,009
Panevėžio	Karsakiškio	208	2,091	Panevėžio	Karsakiškio	173	0,006
Panevėžio	Karsakiškio	209	0,254	Panevėžio	Karsakiškio	175	0,123
Panevėžio	Karsakiškio	217	0,023	Panevėžio	Karsakiškio	176	0,165
Panevėžio	Karsakiškio	218	1,602	Panevėžio	Karsakiškio	177	0,361
Panevėžio	Karsakiškio	219	0,011	Panevėžio	Karsakiškio	184	1,219
Panevėžio	Karsakiškio	220	0,32	Panevėžio	Karsakiškio	189	0,102
Panevėžio	Karsakiškio	221	0,207	Panevėžio	Karsakiškio	190	0,388
Panevėžio	Karsakiškio	223	1,642	Panevėžio	Karsakiškio	191	1,014
Panevėžio	Karsakiškio	230	0,004	Panevėžio	Karsakiškio	192	0,112
Panevėžio	Karsakiškio	231	0,068	Panevėžio	Karsakiškio	193	0,07
Panevėžio	Karsakiškio	232	1,08	Panevėžio	Karsakiškio	202	0,005
Panevėžio	Karsakiškio	233	0,759	Panevėžio	Karsakiškio	206	0,018
Panevėžio	Karsakiškio	234	0,242	Panevėžio	Karsakiškio	207	0,413
Panevėžio	Karsakiškio	235	0,596	Panevėžio	Karsakiškio	208	0,414
Panevėžio	Karsakiškio	240	0,219	Panevėžio	Karsakiškio	209	1,17
Panevėžio	Karsakiškio	241	0,348	Panevėžio	Karsakiškio	217	0,048
Panevėžio	Karsakiškio	242	0,706	Panevėžio	Karsakiškio	218	0,756
Panevėžio	Karsakiškio	243	1,215	Panevėžio	Karsakiškio	219	0,604
Panevėžio	Paežerio	3	0,041	Panevėžio	Karsakiškio	220	0,208
Panevėžio	Paežerio	4	0,239	Panevėžio	Karsakiškio	221	0,716
Panevėžio	Paežerio	5	0,094	Panevėžio	Karsakiškio	222	1,328
Panevėžio	Paežerio	6	0,057	Panevėžio	Karsakiškio	223	0,18
Panevėžio	Paežerio	7	0,581	Panevėžio	Karsakiškio	224	0,065
Panevėžio	Paežerio	8	0,329	Panevėžio	Karsakiškio	230	1,457
Panevėžio	Paežerio	9	0,008	Panevėžio	Karsakiškio	231	1,124
Panevėžio	Paežerio	10	0,052	Panevėžio	Karsakiškio	232	0,006
Panevėžio	Paežerio	11	0,351	Panevėžio	Karsakiškio	233	0,701
Panevėžio	Paežerio	12	0,19	Panevėžio	Karsakiškio	234	0,746
Panevėžio	Paežerio	13	0,069	Panevėžio	Karsakiškio	235	0,03
Panevėžio	Paežerio	14	0,251	Panevėžio	Karsakiškio	236	0,107
Panevėžio	Paežerio	15	2,049	Panevėžio	Karsakiškio	240	0,605
Panevėžio	Paežerio	19	0,192	Panevėžio	Karsakiškio	241	1,11
Panevėžio	Paežerio	20	0,04	Panevėžio	Karsakiškio	242	0,569
Panevėžio	Paežerio	21	0,779	Panevėžio	Karsakiškio	243	0,034
Panevėžio	Paežerio	22	1,085	Panevėžio	Paežerio	3	0,002
Panevėžio	Paežerio	25	0,154	Panevėžio	Paežerio	4	0,146
Panevėžio	Paežerio	26	0,095	Panevėžio	Paežerio	5	0,553
Panevėžio	Paežerio	27	2,192	Panevėžio	Paežerio	6	0,267
Panevėžio	Paežerio	28	0,399	Panevėžio	Paežerio	7	0,303
Panevėžio	Paežerio	30	0,028	Panevėžio	Paežerio	8	0,456
Panevėžio	Paežerio	31	0,268	Panevėžio	Paežerio	9	0,115
Panevėžio	Paežerio	32	0,029	Panevėžio	Paežerio	10	0,083
Panevėžio	Paežerio	33	0,06	Panevėžio	Paežerio	11	0,521

1	2	3	4	5	6	7	8
Panevėžio	Paežerio	34	0,313	Panevėžio	Paežerio	12	0,455
Panevėžio	Paežerio	35	1,541	Panevėžio	Paežerio	13	0,412
Panevėžio	Paežerio	36	0,111	Panevėžio	Paežerio	14	0,187
Panevėžio	Paežerio	41	0,018	Panevėžio	Paežerio	15	0,438
Panevėžio	Paežerio	73	0	Panevėžio	Paežerio	16	0,419
Panevėžio	Paežerio	74	0,073	Panevėžio	Paežerio	17	0,531
Panevėžio	Paežerio	75	0,054	Panevėžio	Paežerio	18	0,638
Panevėžio	Paežerio	76	0,046	Panevėžio	Paežerio	19	0,241
Panevėžio	Paežerio	77	0,016	Panevėžio	Paežerio	20	0,064
Panevėžio	Paežerio	78	0,005	Panevėžio	Paežerio	25	0,001
Panevėžio	Paežerio	79	0,028	Panevėžio	Paežerio	26	0,094
Panevėžio	Paežerio	80	0,032	Panevėžio	Paežerio	30	0,079
Panevėžio	Paežerio	81	0,011	Panevėžio	Paežerio	31	0,099
Panevėžio	Paežerio	82	0,078	Panevėžio	Paežerio	32	0,08
Panevėžio	Paežerio	83	0,087	Panevėžio	Paežerio	33	0,034
Panevėžio	Paežerio	84	0,016	Panevėžio	Paežerio	34	0,036
Panevėžio	Paežerio	85	0,178	Panevėžio	Paežerio	36	0,011
Panevėžio	Paežerio	86	0,112	Panevėžio	Paežerio	40	0
Panevėžio	Paežerio	98	0,926	Panevėžio	Paežerio	41	0,005
Panevėžio	Paežerio	99	0,02	Panevėžio	Paežerio	50	0,371
Panevėžio	Paežerio	100	1,46	Panevėžio	Paežerio	51	0,199
Panevėžio	Paežerio	101	0,965	Panevėžio	Paežerio	52	0,184
Panevėžio	Paežerio	102	1,47	Panevėžio	Paežerio	53	0,227
Panevėžio	Paežerio	103	0,195	Panevėžio	Paežerio	68	0,191
Panevėžio	Paežerio	104	2,022	Panevėžio	Paežerio	69	0,241
Panevėžio	Paežerio	106	0,604	Panevėžio	Paežerio	70	0,248
Panevėžio	Paežerio	107	0,255	Panevėžio	Paežerio	73	0,247
Panevėžio	Paežerio	108	0,178	Panevėžio	Paežerio	74	0,013
Panevėžio	Paežerio	109	0,388	Panevėžio	Paežerio	75	0,335
Panevėžio	Paežerio	110	1,754	Panevėžio	Paežerio	76	0
Panevėžio	Paežerio	111	1,111	Panevėžio	Paežerio	77	0
Panevėžio	Paežerio	112	0,36	Panevėžio	Paežerio	78	0,008
Panevėžio	Paežerio	116	1,585	Panevėžio	Paežerio	79	0
Panevėžio	Paežerio	118	0,002	Panevėžio	Paežerio	80	0,018
Panevėžio	Paežerio	120	0,19	Panevėžio	Paežerio	81	0
Panevėžio	Paežerio	121	0,094	Panevėžio	Paežerio	82	0,003
Panevėžio	Paežerio	122	0	Panevėžio	Paežerio	83	0
Panevėžio	Paežerio	124	0,019	Panevėžio	Paežerio	84	0
Panevėžio	Paežerio	125	0,138	Panevėžio	Paežerio	86	0
Panevėžio	Paežerio	135	0,002	Panevėžio	Paežerio	98	0,412
Panevėžio	Paežerio	144	1,309	Panevėžio	Paežerio	99	0,162
Panevėžio	Paežerio	145	0,303	Panevėžio	Paežerio	100	1,537
Panevėžio	Paežerio	146	0,038	Panevėžio	Paežerio	101	0,158
Panevėžio	Paežerio	153	0,967	Panevėžio	Paežerio	102	0,307
Panevėžio	Paežerio	154	0,615	Panevėžio	Paežerio	103	0,038
Panevėžio	Paežerio	206	1,067	Panevėžio	Paežerio	104	2,695
Panevėžio	Paežerio	208	0,154	Panevėžio	Paežerio	106	0,121
Panevėžio	Paežerio	210	0,599	Panevėžio	Paežerio	107	0,096
Panevėžio	Paežerio	211	0,983	Panevėžio	Paežerio	108	0,073

1	2	3	4	5	6	7	8
Panevėžio	Paežerio	212	0,433	Panevėžio	Paežerio	109	0,039
Panevėžio	Paežerio	213	0,76	Panevėžio	Paežerio	110	0,192
Panevėžio	Paežerio	214	0,061	Panevėžio	Paežerio	111	0,014
Panevėžio	Paežerio	215	0,224	Panevėžio	Paežerio	112	0,003
Panevėžio	Paežerio	220	1,893	Panevėžio	Paežerio	116	0,006
Panevėžio	Taruškų	26	0,883	Panevėžio	Paežerio	118	0,109
Panevėžio	Taruškų	57	0,002	Panevėžio	Paežerio	120	0,649
Panevėžio	Taruškų	58	0,013	Panevėžio	Paežerio	121	0,201
Panevėžio	Taruškų	65	0,137	Panevėžio	Paežerio	122	0,028
Panevėžio	Taruškų	67	0,103	Panevėžio	Paežerio	123	0,059
Panevėžio	Taruškų	78	0,033	Panevėžio	Paežerio	124	0,017
Panevėžio	Taruškų	82	1,136	Panevėžio	Paežerio	125	0,002
Panevėžio	Taruškų	84	0,201	Panevėžio	Paežerio	135	0,485
Panevėžio	Taruškų	86	0,095	Panevėžio	Paežerio	136	0,574
Panevėžio	Taruškų	88	0,005	Panevėžio	Paežerio	144	0,756
Panevėžio	Taruškų	90	0,329	Panevėžio	Paežerio	146	0,005
Panevėžio	Taruškų	102	0,134	Panevėžio	Paežerio	153	0,022
Panevėžio	Taruškų	103	0,98	Panevėžio	Paežerio	154	0,033
Panevėžio	Taruškų	107	0,784	Panevėžio	Paežerio	204	0,004
Panevėžio	Taruškų	108	0,413	Panevėžio	Paežerio	208	0,069
Panevėžio	Taruškų	112	0,191	Panevėžio	Paežerio	210	0,047
Panevėžio	Taruškų	114	0,005	Panevėžio	Paežerio	211	0,003
Panevėžio	Taruškų	115	0,111	Panevėžio	Paežerio	212	0,023
Panevėžio	Taruškų	125	2,254	Panevėžio	Paežerio	213	0,053
Panevėžio	Taruškų	126	0,86	Panevėžio	Paežerio	214	0,072
Panevėžio	Taruškų	127	1,49	Panevėžio	Paežerio	215	0,175
Panevėžio	Taruškų	129	0,119	Panevėžio	Paežerio	220	0,149
Panevėžio	Taruškų	131	0,843	Panevėžio	Paežerio	465	0
Panevėžio	Taruškų	147	0,237	Panevėžio	Taruškų	26	0,241
Panevėžio	Taruškų	149	0,207	Panevėžio	Taruškų	54	0,166
Panevėžio	Taruškų	150	0,384	Panevėžio	Taruškų	55	0,248
Panevėžio	Taruškų	152	0,072	Panevėžio	Taruškų	56	0,209
Panevėžio	Taruškų	155	0,308	Panevėžio	Taruškų	57	0,744
Panevėžio	Taruškų	156	0,491	Panevėžio	Taruškų	58	0,389
Panevėžio	Taruškų	157	0,239	Panevėžio	Taruškų	61	0,001
Panevėžio	Taruškų	160	0,711	Panevėžio	Taruškų	65	0,13
Panevėžio	Taruškų	161	0,174	Panevėžio	Taruškų	67	0,033
Panevėžio	Taruškų	162	1,576	Panevėžio	Taruškų	71	0,256
Panevėžio	Taruškų	166	4,746	Panevėžio	Taruškų	72	0,24
Panevėžio	Taruškų	167	0,105	Panevėžio	Taruškų	73	0,254
Panevėžio	Taruškų	170	0,202	Panevėžio	Taruškų	74	0,641
Panevėžio	Taruškų	171	0,112	Panevėžio	Taruškų	75	0,4
Panevėžio	Taruškų	172	0,842	Panevėžio	Taruškų	78	0,002
Panevėžio	Taruškų	173	0,042	Panevėžio	Taruškų	82	0,012
Panevėžio	Taruškų	175	0,001	Panevėžio	Taruškų	84	0,224
Panevėžio	Taruškų	176	0,043	Panevėžio	Taruškų	86	0,083
Panevėžio	Taruškų	177	0,12	Panevėžio	Taruškų	88	0,025
Panevėžio	Taruškų	178	0,043	Panevėžio	Taruškų	90	0,077
Panevėžio	Taruškų	179	0,072	Panevėžio	Taruškų	94	0,474

1	2	3	4	5	6	7	8
Panevėžio	Taruškų	180	1,162	Panevėžio	Taruškų	95	0,353
Panevėžio	Taruškų	181	0,022	Panevėžio	Taruškų	102	0,309
Panevėžio	Taruškų	182	0,045	Panevėžio	Taruškų	103	0,236
Panevėžio	Taruškų	183	0,235	Panevėžio	Taruškų	104	0,006
Panevėžio	Taruškų	516	2,148	Panevėžio	Taruškų	107	0,199
Panevėžio	Raguvėlės	6	0,001	Panevėžio	Taruškų	108	0,322
Panevėžio	Raguvėlės	7	0,185	Panevėžio	Taruškų	112	0,156
Panevėžio	Raguvėlės	12	1,036	Panevėžio	Taruškų	114	0,619
Panevėžio	Raguvėlės	13	0,048	Panevėžio	Taruškų	115	0,182
Panevėžio	Raguvėlės	24	1,271	Panevėžio	Taruškų	125	0,056
Panevėžio	Raguvėlės	25	0,143	Panevėžio	Taruškų	126	0,064
Panevėžio	Raguvėlės	26	0,541	Panevėžio	Taruškų	127	0,073
Panevėžio	Raguvėlės	30	0,657	Panevėžio	Taruškų	129	0,002
Panevėžio	Raguvėlės	31	0,098	Panevėžio	Taruškų	130	0,009
Panevėžio	Raguvėlės	32	0,116	Panevėžio	Taruškų	131	0,306
Panevėžio	Raguvėlės	34	0,021	Panevėžio	Taruškų	143	0,281
Panevėžio	Raguvėlės	35	0,406	Panevėžio	Taruškų	147	0,018
Panevėžio	Raguvėlės	39	0,392	Panevėžio	Taruškų	148	0,008
Panevėžio	Raguvėlės	40	0,167	Panevėžio	Taruškų	149	0,001
Panevėžio	Raguvėlės	41	0,004	Panevėžio	Taruškų	150	0,009
Panevėžio	Raguvėlės	45	0,12	Panevėžio	Taruškų	152	0,334
Panevėžio	Raguvėlės	46	0,052	Panevėžio	Taruškų	155	0,084
Panevėžio	Raguvėlės	47	0,624	Panevėžio	Taruškų	156	0,012
Panevėžio	Raguvėlės	48	0,112	Panevėžio	Taruškų	157	0,045
Panevėžio	Raguvėlės	52	1,286	Panevėžio	Taruškų	161	0,01
Panevėžio	Raguvėlės	53	0,681	Panevėžio	Taruškų	162	0,022
Panevėžio	Raguvėlės	54	0,711	Panevėžio	Taruškų	166	0,613
Panevėžio	Raguvėlės	55	0,661	Panevėžio	Taruškų	167	0,043
Panevėžio	Raguvėlės	56	0,894	Panevėžio	Taruškų	168	0,102
Panevėžio	Raguvėlės	57	0,332	Panevėžio	Taruškų	169	0,18
Panevėžio	Raguvėlės	58	0,28	Panevėžio	Taruškų	171	0,044
Panevėžio	Raguvėlės	59	0,43	Panevėžio	Taruškų	172	0,023
Panevėžio	Raguvėlės	60	0,04	Panevėžio	Taruškų	173	0,082
Panevėžio	Raguvėlės	61	0,003	Panevėžio	Taruškų	174	0,186
Panevėžio	Raguvėlės	62	1,516	Panevėžio	Taruškų	175	0,02
Panevėžio	Raguvėlės	63	0,435	Panevėžio	Taruškų	176	0,004
Panevėžio	Raguvėlės	64	0,411	Panevėžio	Taruškų	178	0,004
Panevėžio	Raguvėlės	65	0,048	Panevėžio	Taruškų	179	0
Panevėžio	Raguvėlės	66	0	Panevėžio	Taruškų	180	0,788
Panevėžio	Raguvėlės	69	0,006	Panevėžio	Taruškų	181	0,02
Panevėžio	Raguvėlės	70	0,335	Panevėžio	Taruškų	182	0,157
Panevėžio	Raguvėlės	74	0,035	Panevėžio	Taruškų	183	0,039
Panevėžio	Raguvėlės	75	0,002	Panevėžio	Raguvėlės	6	0,406
Panevėžio	Raguvėlės	76	0	Panevėžio	Raguvėlės	7	0,019
Panevėžio	Raguvėlės	77	0	Panevėžio	Raguvėlės	12	0,358
Panevėžio	Raguvėlės	78	0,207	Panevėžio	Raguvėlės	13	0,003
Panevėžio	Raguvėlės	79	0,162	Panevėžio	Raguvėlės	24	0,012
Panevėžio	Raguvėlės	80	0,546	Panevėžio	Raguvėlės	25	0,093
Panevėžio	Raguvėlės	81	0,089	Panevėžio	Raguvėlės	26	0,146

1	2	3	4	5	6	7	8
Panevėžio	Raguvelės	82	0,436	Panevėžio	Raguvelės	30	0,064
Panevėžio	Raguvelės	184	0,212	Panevėžio	Raguvelės	31	0,017
Panevėžio	Raguvelės	185	0,002	Panevėžio	Raguvelės	32	1,213
Panevėžio	Raguvelės	186	0,033	Panevėžio	Raguvelės	33	0,006
Panevėžio	Raguvelės	187	0,014	Panevėžio	Raguvelės	35	0,691
Panevėžio	Raguvelės	191	0,07	Panevėžio	Raguvelės	36	0,625
Panevėžio	Raguvelės	192	0,588	Panevėžio	Raguvelės	37	0,475
Panevėžio	Naujamiesčio	2	0,893	Panevėžio	Raguvelės	39	0,037
Panevėžio	Naujamiesčio	3	2,18	Panevėžio	Raguvelės	40	0,438
Panevėžio	Naujamiesčio	4	0,974	Panevėžio	Raguvelės	41	0,138
Panevėžio	Naujamiesčio	6	0,206	Panevėžio	Raguvelės	42	0,317
Panevėžio	Naujamiesčio	7	0,47	Panevėžio	Raguvelės	43	0,85
Panevėžio	Naujamiesčio	8	0,003	Panevėžio	Raguvelės	44	0,664
Panevėžio	Naujamiesčio	9	0,17	Panevėžio	Raguvelės	45	0,317
Panevėžio	Naujamiesčio	10	0,015	Panevėžio	Raguvelės	46	0,016
Panevėžio	Naujamiesčio	11	0,001	Panevėžio	Raguvelės	47	0,394
Panevėžio	Naujamiesčio	13	0,151	Panevėžio	Raguvelės	48	0,264
Panevėžio	Naujamiesčio	15	0,008	Panevėžio	Raguvelės	52	0,649
Panevėžio	Naujamiesčio	16	0,312	Panevėžio	Raguvelės	53	0,066
Panevėžio	Naujamiesčio	17	0,17	Panevėžio	Raguvelės	54	0,058
Panevėžio	Naujamiesčio	18	0,189	Panevėžio	Raguvelės	55	0,005
Panevėžio	Naujamiesčio	19	0,027	Panevėžio	Raguvelės	56	0
Panevėžio	Naujamiesčio	20	0,749	Panevėžio	Raguvelės	57	0,035
Panevėžio	Naujamiesčio	25	0,051	Panevėžio	Raguvelės	58	0,002
Panevėžio	Naujamiesčio	26	2,373	Panevėžio	Raguvelės	60	0,009
Panevėžio	Naujamiesčio	27	0,257	Panevėžio	Raguvelės	61	0
Panevėžio	Naujamiesčio	28	0,289	Panevėžio	Raguvelės	62	0
Panevėžio	Naujamiesčio	29	0,439	Panevėžio	Raguvelės	63	0,088
Panevėžio	Naujamiesčio	30	0,896	Panevėžio	Raguvelės	64	0,001
Panevėžio	Naujamiesčio	39	0,041	Panevėžio	Raguvelės	65	0,021
Panevėžio	Naujamiesčio	40	0,221	Panevėžio	Raguvelės	66	0,065
Panevėžio	Naujamiesčio	41	0,543	Panevėžio	Raguvelės	69	0,109
Panevėžio	Naujamiesčio	42	0,014	Panevėžio	Raguvelės	70	0,053
Panevėžio	Naujamiesčio	43	0,476	Panevėžio	Raguvelės	74	0,018
Panevėžio	Naujamiesčio	44	0,115	Panevėžio	Raguvelės	75	0,163
Panevėžio	Naujamiesčio	45	0,093	Panevėžio	Raguvelės	76	0,181
Panevėžio	Naujamiesčio	46	0,074	Panevėžio	Raguvelės	77	0,007
Panevėžio	Naujamiesčio	47	0,152	Panevėžio	Raguvelės	78	0,003
Panevėžio	Naujamiesčio	48	0,269	Panevėžio	Raguvelės	79	0,019
Panevėžio	Naujamiesčio	50	0	Panevėžio	Raguvelės	80	0,12
Panevėžio	Naujamiesčio	51	0,026	Panevėžio	Raguvelės	81	2,661
Panevėžio	Naujamiesčio	52	0,676	Panevėžio	Raguvelės	82	0,109
Panevėžio	Naujamiesčio	53	0,252	Panevėžio	Raguvelės	184	0,242
Panevėžio	Naujamiesčio	54	0,14	Panevėžio	Raguvelės	185	0,085
Panevėžio	Naujamiesčio	55	0,089	Panevėžio	Raguvelės	186	0,065
Panevėžio	Naujamiesčio	57	0,291	Panevėžio	Raguvelės	187	0,074
Panevėžio	Naujamiesčio	58	1,657	Panevėžio	Raguvelės	188	0,07
Panevėžio	Naujamiesčio	59	0,048	Panevėžio	Raguvelės	189	0,075
Panevėžio	Naujamiesčio	61	0,118	Panevėžio	Raguvelės	190	0,007

1	2	3	4	5	6	7	8
Panevėžio	Naujamiesčio	62	0,571	Panevėžio	Raguvėlės	191	0,073
Panevėžio	Naujamiesčio	67	0,528	Panevėžio	Raguvėlės	192	0,124
Panevėžio	Naujamiesčio	74	0	Panevėžio	Naujamiesčio	2	0,179
Panevėžio	Naujamiesčio	76	0,183	Panevėžio	Naujamiesčio	3	1,458
Panevėžio	Naujamiesčio	78	0,399	Panevėžio	Naujamiesčio	4	0,168
Panevėžio	Naujamiesčio	83	0,121	Panevėžio	Naujamiesčio	6	0,159
Panevėžio	Naujamiesčio	86	0,243	Panevėžio	Naujamiesčio	7	0,004
Panevėžio	Naujamiesčio	88	0,167	Panevėžio	Naujamiesčio	8	0,132
Panevėžio	Naujamiesčio	90	0,273	Panevėžio	Naujamiesčio	9	0
Panevėžio	Naujamiesčio	93	0,442	Panevėžio	Naujamiesčio	10	0,037
Panevėžio	Naujamiesčio	94	0,002	Panevėžio	Naujamiesčio	11	0,011
Panevėžio	Naujamiesčio	95	0,029	Panevėžio	Naujamiesčio	12	0,011
Panevėžio	Naujamiesčio	96	0,781	Panevėžio	Naujamiesčio	13	0,072
Panevėžio	Naujamiesčio	97	0,16	Panevėžio	Naujamiesčio	15	0,011
Panevėžio	Naujamiesčio	99	0,803	Panevėžio	Naujamiesčio	16	0,023
Panevėžio	Naujamiesčio	100	0,031	Panevėžio	Naujamiesčio	17	0,093
Panevėžio	Naujamiesčio	101	0,261	Panevėžio	Naujamiesčio	18	0,032
Panevėžio	Naujamiesčio	103	0,107	Panevėžio	Naujamiesčio	19	0,001
Panevėžio	Naujamiesčio	106	0,055	Panevėžio	Naujamiesčio	20	0,021
Panevėžio	Naujamiesčio	107	0,501	Panevėžio	Naujamiesčio	25	0,018
Panevėžio	Naujamiesčio	108	0,463	Panevėžio	Naujamiesčio	26	0,169
Panevėžio	Naujamiesčio	110	0,225	Panevėžio	Naujamiesčio	27	0,298
Panevėžio	Naujamiesčio	111	0,036	Panevėžio	Naujamiesčio	28	0,008
Panevėžio	Naujamiesčio	112	0,991	Panevėžio	Naujamiesčio	29	0,015
Panevėžio	Naujamiesčio	113	0,247	Panevėžio	Naujamiesčio	30	0,097
Panevėžio	Naujamiesčio	114	0,785	Panevėžio	Naujamiesčio	39	0
Panevėžio	Naujamiesčio	115	0,389	Panevėžio	Naujamiesčio	40	0,002
Panevėžio	Naujamiesčio	116	0,755	Panevėžio	Naujamiesčio	41	0,145
Panevėžio	Naujamiesčio	117	0,373	Panevėžio	Naujamiesčio	42	0,412
Panevėžio	Naujamiesčio	126	0,148	Panevėžio	Naujamiesčio	43	0,006
Panevėžio	Naujamiesčio	127	0,475	Panevėžio	Naujamiesčio	44	0
Panevėžio	Naujamiesčio	128	0,353	Panevėžio	Naujamiesčio	45	0,383
Panevėžio	Naujamiesčio	129	0,091	Panevėžio	Naujamiesčio	46	0,149
Panevėžio	Naujamiesčio	131	0,697	Panevėžio	Naujamiesčio	47	0,225
Panevėžio	Naujamiesčio	133	0,028	Panevėžio	Naujamiesčio	48	0,483
Panevėžio	Naujamiesčio	135	0,857	Panevėžio	Naujamiesčio	49	0,001
Panevėžio	Naujamiesčio	136	1,854	Panevėžio	Naujamiesčio	50	0,011
Panevėžio	Naujamiesčio	137	0,157	Panevėžio	Naujamiesčio	51	0,277
Panevėžio	Naujamiesčio	138	0,89	Panevėžio	Naujamiesčio	52	0,091
Panevėžio	Naujamiesčio	139	1,068	Panevėžio	Naujamiesčio	53	0,145
Panevėžio	Naujamiesčio	140	0,322	Panevėžio	Naujamiesčio	54	0,014
Panevėžio	Naujamiesčio	141	0,362	Panevėžio	Naujamiesčio	55	0,253
Panevėžio	Naujamiesčio	142	0,665	Panevėžio	Naujamiesčio	56	0,064
Panevėžio	Naujamiesčio	143	0,685	Panevėžio	Naujamiesčio	57	0,045
Panevėžio	Naujamiesčio	144	0,181	Panevėžio	Naujamiesčio	58	0,005
Panevėžio	Naujamiesčio	145	0,039	Panevėžio	Naujamiesčio	59	0,158
Panevėžio	Naujamiesčio	146	0,141	Panevėžio	Naujamiesčio	61	0,081
Panevėžio	Naujamiesčio	148	0,542	Panevėžio	Naujamiesčio	62	0
Panevėžio	Naujamiesčio	149	0,008	Panevėžio	Naujamiesčio	63	0,049

1	2	3	4	5	6	7	8
Panevėžio	Naujamiesčio	150	0,117	Panevėžio	Naujamiesčio	64	0,327
Panevėžio	Naujamiesčio	151	0	Panevėžio	Naujamiesčio	67	0,103
Panevėžio	Naujamiesčio	152	0,271	Panevėžio	Naujamiesčio	68	0,029
Panevėžio	Naujamiesčio	153	0,099	Panevėžio	Naujamiesčio	69	0,05
Panevėžio	Naujamiesčio	156	0,071	Panevėžio	Naujamiesčio	70	0,002
Panevėžio	Naujamiesčio	157	0,135	Panevėžio	Naujamiesčio	74	0,687
Panevėžio	Naujamiesčio	158	0,382	Panevėžio	Naujamiesčio	75	0,271
Panevėžio	Naujamiesčio	159	0,134	Panevėžio	Naujamiesčio	76	0,266
Panevėžio	Naujamiesčio	162	0,334	Panevėžio	Naujamiesčio	78	0,439
Panevėžio	Naujamiesčio	163	0,122	Panevėžio	Naujamiesčio	81	0,045
Panevėžio	Naujamiesčio	164	0,129	Panevėžio	Naujamiesčio	83	0,411
Panevėžio	Naujamiesčio	165	0,2	Panevėžio	Naujamiesčio	86	0,012
Panevėžio	Naujamiesčio	166	0,092	Panevėžio	Naujamiesčio	88	0,612
Panevėžio	Naujamiesčio	168	0,277	Panevėžio	Naujamiesčio	89	0,234
Panevėžio	Naujamiesčio	169	0,291	Panevėžio	Naujamiesčio	90	0,036
Panevėžio	Naujamiesčio	170	0,076	Panevėžio	Naujamiesčio	93	0,074
Panevėžio	Naujamiesčio	172	0,126	Panevėžio	Naujamiesčio	94	0,215
Panevėžio	Krekenavos	27	1,534	Panevėžio	Naujamiesčio	95	0,129
Panevėžio	Krekenavos	28	0,942	Panevėžio	Naujamiesčio	96	0,284
Panevėžio	Krekenavos	29	1,847	Panevėžio	Naujamiesčio	97	0,466
Panevėžio	Krekenavos	36	1,057	Panevėžio	Naujamiesčio	98	0,152
Panevėžio	Krekenavos	37	1,306	Panevėžio	Naujamiesčio	99	0,007
Panevėžio	Krekenavos	38	0,496	Panevėžio	Naujamiesčio	100	0,023
Panevėžio	Krekenavos	39	0,236	Panevėžio	Naujamiesčio	101	0,119
Panevėžio	Krekenavos	40	0,822	Panevėžio	Naujamiesčio	103	0,529
Panevėžio	Krekenavos	41	0,65	Panevėžio	Naujamiesčio	106	0,169
Panevėžio	Krekenavos	42	0,379	Panevėžio	Naujamiesčio	107	0,015
Panevėžio	Krekenavos	44	0,273	Panevėžio	Naujamiesčio	108	0,052
Panevėžio	Krekenavos	45	0,22	Panevėžio	Naujamiesčio	110	0,456
Panevėžio	Krekenavos	46	1,092	Panevėžio	Naujamiesčio	111	0,248
Panevėžio	Krekenavos	47	0,136	Panevėžio	Naujamiesčio	112	0,317
Panevėžio	Krekenavos	49	2,174	Panevėžio	Naujamiesčio	113	0,016
Panevėžio	Krekenavos	50	0,177	Panevėžio	Naujamiesčio	114	0,618
Panevėžio	Krekenavos	51	0,506	Panevėžio	Naujamiesčio	115	0,184
Panevėžio	Krekenavos	52	0,099	Panevėžio	Naujamiesčio	116	0,201
Panevėžio	Krekenavos	54	0,045	Panevėžio	Naujamiesčio	117	0,316
Panevėžio	Krekenavos	55	0,317	Panevėžio	Naujamiesčio	127	0,016
Panevėžio	Krekenavos	57	0,675	Panevėžio	Naujamiesčio	128	0,121
Panevėžio	Krekenavos	59	0,407	Panevėžio	Naujamiesčio	129	0,222
Panevėžio	Krekenavos	61	0,976	Panevėžio	Naujamiesčio	133	0,024
Panevėžio	Krekenavos	83	0,534	Panevėžio	Naujamiesčio	136	0,164
Panevėžio	Krekenavos	86	0,44	Panevėžio	Naujamiesčio	137	0,355
Panevėžio	Krekenavos	87	0,19	Panevėžio	Naujamiesčio	138	0,061
Panevėžio	Krekenavos	90	0,81	Panevėžio	Naujamiesčio	140	0,218
Panevėžio	Krekenavos	91	0,816	Panevėžio	Naujamiesčio	141	0,275
Panevėžio	Krekenavos	94	1,006	Panevėžio	Naujamiesčio	142	0
Panevėžio	Krekenavos	102	1,985	Panevėžio	Naujamiesčio	145	0,218
Panevėžio	Krekenavos	105	0,132	Panevėžio	Naujamiesčio	146	0,002
Panevėžio	Krekenavos	106	0,63	Panevėžio	Naujamiesčio	149	0,074

1	2	3	4	5	6	7	8
Panevėžio	Krekenavos	107	0,473	Panevėžio	Naujamiesčio	150	0,016
Panevėžio	Krekenavos	108	0,032	Panevėžio	Naujamiesčio	151	0,117
Panevėžio	Krekenavos	109	0,044	Panevėžio	Naujamiesčio	152	0
Panevėžio	Krekenavos	110	0,003	Panevėžio	Naujamiesčio	153	0,004
Panevėžio	Krekenavos	111	0,695	Panevėžio	Naujamiesčio	156	0,117
Panevėžio	Krekenavos	112	0,01	Panevėžio	Naujamiesčio	157	0
Panevėžio	Krekenavos	113	1,897	Panevėžio	Naujamiesčio	158	0,003
Panevėžio	Krekenavos	118	0	Panevėžio	Naujamiesčio	159	0,004
Panevėžio	Krekenavos	119	0,016	Panevėžio	Naujamiesčio	162	0,279
Panevėžio	Krekenavos	120	0,357	Panevėžio	Naujamiesčio	163	0,062
Panevėžio	Krekenavos	122	0,188	Panevėžio	Naujamiesčio	164	0,246
Panevėžio	Krekenavos	123	0,042	Panevėžio	Naujamiesčio	166	0,009
Panevėžio	Krekenavos	124	0,771	Panevėžio	Naujamiesčio	168	0,349
Panevėžio	Krekenavos	125	0,366	Panevėžio	Naujamiesčio	169	0,008
Panevėžio	Krekenavos	126	0,093	Panevėžio	Naujamiesčio	170	0,072
Panevėžio	Krekenavos	127	0,564	Panevėžio	Naujamiesčio	172	0,244
Panevėžio	Krekenavos	128	0,001	Panevėžio	Krekenavos	21	0,002
Panevėžio	Krekenavos	130	0,437	Panevėžio	Krekenavos	27	0,085
Panevėžio	Krekenavos	131	0,008	Panevėžio	Krekenavos	28	0,017
Panevėžio	Krekenavos	132	0,839	Panevėžio	Krekenavos	29	0,057
Panevėžio	Krekenavos	133	0,747	Panevėžio	Krekenavos	36	0,196
Panevėžio	Krekenavos	134	0,076	Panevėžio	Krekenavos	37	1,599
Panevėžio	Krekenavos	136	1,367	Panevėžio	Krekenavos	38	0,15
Panevėžio	Krekenavos	140	0,408	Panevėžio	Krekenavos	39	0,067
Panevėžio	Krekenavos	143	0,115	Panevėžio	Krekenavos	40	0,121
Panevėžio	Krekenavos	144	0,224	Panevėžio	Krekenavos	41	0,018
Panevėžio	Krekenavos	155	0,098	Panevėžio	Krekenavos	42	0,045
Panevėžio	Krekenavos	156	0,004	Panevėžio	Krekenavos	43	0,005
Panevėžio	Krekenavos	158	0,053	Panevėžio	Krekenavos	44	0,075
Panevėžio	Krekenavos	161	0,027	Panevėžio	Krekenavos	45	0,297
Panevėžio	Krekenavos	162	0,004	Panevėžio	Krekenavos	46	0,118
Panevėžio	Krekenavos	165	0,066	Panevėžio	Krekenavos	47	0,076
Panevėžio	Krekenavos	167	0,34	Panevėžio	Krekenavos	49	0,05
Panevėžio	Krekenavos	168	0,004	Panevėžio	Krekenavos	51	0,019
Panevėžio	Krekenavos	170	0,28	Panevėžio	Krekenavos	52	0,159
Panevėžio	Krekenavos	172	0,153	Panevėžio	Krekenavos	53	0,158
Panevėžio	Krekenavos	173	0,135	Panevėžio	Krekenavos	54	0,156
Panevėžio	Krekenavos	174	0,156	Panevėžio	Krekenavos	55	0,204
Panevėžio	Krekenavos	175	0,056	Panevėžio	Krekenavos	59	0,001
Panevėžio	Krekenavos	178	0,003	Panevėžio	Krekenavos	61	0,057
Panevėžio	Krekenavos	179	0,013	Panevėžio	Krekenavos	82	0
Panevėžio	Krekenavos	180	0,08	Panevėžio	Krekenavos	83	0,217
Panevėžio	Krekenavos	183	0,16	Panevėžio	Krekenavos	84	0,031
Panevėžio	Krekenavos	184	0,052	Panevėžio	Krekenavos	86	0,197
Panevėžio	Krekenavos	188	0,227	Panevėžio	Krekenavos	87	0,276
Panevėžio	Krekenavos	189	0,082	Panevėžio	Krekenavos	89	0,015
Panevėžio	Krekenavos	190	0,152	Panevėžio	Krekenavos	90	0,356
Panevėžio	Krekenavos	191	0,025	Panevėžio	Krekenavos	91	0,2
Panevėžio	Raguvo	1	0,145	Panevėžio	Krekenavos	95	0,091

1	2	3	4	5	6	7	8
Panevėžio	Raguvos	2	0,069	Panevėžio	Krekenavos	102	0,153
Panevėžio	Raguvos	3	0,669	Panevėžio	Krekenavos	105	0,896
Panevėžio	Raguvos	4	0,486	Panevėžio	Krekenavos	106	0,082
Panevėžio	Raguvos	5	1,046	Panevėžio	Krekenavos	107	0,582
Panevėžio	Raguvos	8	0,379	Panevėžio	Krekenavos	108	0,363
Panevėžio	Raguvos	11	0,001	Panevėžio	Krekenavos	109	0,045
Panevėžio	Raguvos	12	0,002	Panevėžio	Krekenavos	110	0,256
Panevėžio	Raguvos	16	1,052	Panevėžio	Krekenavos	111	1,361
Panevėžio	Raguvos	17	0,654	Panevėžio	Krekenavos	112	0,062
Panevėžio	Raguvos	18	0,018	Panevėžio	Krekenavos	113	1,105
Panevėžio	Raguvos	19	0,061	Panevėžio	Krekenavos	114	0,05
Panevėžio	Raguvos	22	0,256	Panevėžio	Krekenavos	118	0,12
Panevėžio	Raguvos	23	0,02	Panevėžio	Krekenavos	119	1,225
Panevėžio	Raguvos	24	1,259	Panevėžio	Krekenavos	121	0,513
Panevėžio	Raguvos	25	0,119	Panevėžio	Krekenavos	122	0,103
Panevėžio	Raguvos	27	0,117	Panevėžio	Krekenavos	123	0,015
Panevėžio	Raguvos	28	0,279	Panevėžio	Krekenavos	124	0,164
Panevėžio	Raguvos	29	0,202	Panevėžio	Krekenavos	125	0,438
Panevėžio	Raguvos	30	0,195	Panevėžio	Krekenavos	126	0,134
Panevėžio	Raguvos	32	0,071	Panevėžio	Krekenavos	127	0,628
Panevėžio	Raguvos	33	0,081	Panevėžio	Krekenavos	128	0,421
Panevėžio	Raguvos	34	0,003	Panevėžio	Krekenavos	130	0,114
Panevėžio	Raguvos	35	0,007	Panevėžio	Krekenavos	131	0,608
Panevėžio	Raguvos	36	0,126	Panevėžio	Krekenavos	132	0,859
Panevėžio	Raguvos	37	0,453	Panevėžio	Krekenavos	133	0,009
Panevėžio	Raguvos	38	0,303	Panevėžio	Krekenavos	134	0,162
Panevėžio	Raguvos	40	0,281	Panevėžio	Krekenavos	136	0,69
Panevėžio	Raguvos	41	0,173	Panevėžio	Krekenavos	140	0,502
Panevėžio	Raguvos	42	0,075	Panevėžio	Krekenavos	143	0,283
Panevėžio	Raguvos	43	0,035	Panevėžio	Krekenavos	144	0,319
Panevėžio	Raguvos	45	0	Panevėžio	Krekenavos	153	0,781
Panevėžio	Raguvos	47	0,706	Panevėžio	Krekenavos	154	0,299
Panevėžio	Raguvos	48	0,78	Panevėžio	Krekenavos	155	0,028
Panevėžio	Raguvos	49	0,217	Panevėžio	Krekenavos	156	0,075
Panevėžio	Raguvos	50	0,104	Panevėžio	Krekenavos	157	0,005
Panevėžio	Raguvos	51	0,18	Panevėžio	Krekenavos	158	0,801
Panevėžio	Raguvos	52	0,025	Panevėžio	Krekenavos	159	0,122
Panevėžio	Raguvos	53	0,265	Panevėžio	Krekenavos	161	0,258
Panevėžio	Raguvos	54	0	Panevėžio	Krekenavos	162	0,624
Panevėžio	Raguvos	55	0,725	Panevėžio	Krekenavos	163	0,12
Panevėžio	Raguvos	56	0,018	Panevėžio	Krekenavos	165	0,368
Panevėžio	Raguvos	57	0,235	Panevėžio	Krekenavos	167	0,844
Panevėžio	Raguvos	58	0,454	Panevėžio	Krekenavos	168	0,281
Panevėžio	Raguvos	60	0,003	Panevėžio	Krekenavos	170	0,142
Panevėžio	Raguvos	66	0,884	Panevėžio	Krekenavos	172	0,351
Panevėžio	Raguvos	68	0,29	Panevėžio	Krekenavos	173	0,096
Panevėžio	Raguvos	69	0,003	Panevėžio	Krekenavos	175	0,263
Panevėžio	Raguvos	70	0,011	Panevėžio	Krekenavos	178	0,183
Panevėžio	Raguvos	74	0,068	Panevėžio	Krekenavos	179	0

1	2	3	4	5	6	7	8
Panevėžio	Raguvos	75	0,092	Panevėžio	Krekenavos	180	0,128
Panevėžio	Raguvos	76	0,006	Panevėžio	Krekenavos	183	0,466
Panevėžio	Raguvos	83	0,052	Panevėžio	Krekenavos	184	0,672
Panevėžio	Raguvos	84	0,518	Panevėžio	Krekenavos	187	0,183
Panevėžio	Raguvos	88	0,275	Panevėžio	Krekenavos	188	0,739
Panevėžio	Raguvos	92	0,235	Panevėžio	Krekenavos	189	0,03
Panevėžio	Raguvos	93	0,012	Panevėžio	Krekenavos	190	0,403
Panevėžio	Raguvos	96	0,034	Panevėžio	Krekenavos	191	0,566
Panevėžio	Raguvos	97	0,205	Panevėžio	Krekenavos	835	0,636
Panevėžio	Raguvos	98	0,048	Panevėžio	Raguvos	1	0,083
Panevėžio	Raguvos	99	0,406	Panevėžio	Raguvos	2	0,031
Panevėžio	Raguvos	100	0,088	Panevėžio	Raguvos	3	0,486
Panevėžio	Raguvos	103	0,26	Panevėžio	Raguvos	4	0,154
Panevėžio	Raguvos	104	0,1	Panevėžio	Raguvos	5	0,071
Panevėžio	Raguvos	105	0,152	Panevėžio	Raguvos	8	0,01
Panevėžio	Raguvos	106	0,192	Panevėžio	Raguvos	11	0,015
Panevėžio	Raguvos	114	0,123	Panevėžio	Raguvos	12	0,039
Panevėžio	Raguvos	115	0,106	Panevėžio	Raguvos	16	0,008
Panevėžio	Raguvos	117	0	Panevėžio	Raguvos	17	0,15
Panevėžio	Raguvos	118	0,082	Panevėžio	Raguvos	18	0,313
Panevėžio	Raguvos	121	0	Panevėžio	Raguvos	19	0,092
Panevėžio	Raguvos	122	0,084	Panevėžio	Raguvos	23	0,007
Panevėžio	Raguvos	125	0	Panevėžio	Raguvos	24	0,022
Panevėžio	Raguvos	126	0,166	Panevėžio	Raguvos	25	0,009
Panevėžio	Raguvos	127	0	Panevėžio	Raguvos	26	0,014
Panevėžio	Raguvos	130	0,202	Panevėžio	Raguvos	27	0,007
Panevėžio	Raguvos	132	0,373	Panevėžio	Raguvos	28	0,215
Panevėžio	Raguvos	133	0,365	Panevėžio	Raguvos	29	0,194
Panevėžio	Raguvos	135	0,04	Panevėžio	Raguvos	30	0,634
Panevėžio	Raguvos	137	0,307	Panevėžio	Raguvos	31	0,65
Panevėžio	Raguvos	139	0,128	Panevėžio	Raguvos	32	0,021
Panevėžio	Raguvos	140	0,184	Panevėžio	Raguvos	33	0,565
Panevėžio	Raguvos	141	0,145	Panevėžio	Raguvos	34	0,013
Panevėžio	Raguvos	142	0,178	Panevėžio	Raguvos	35	0,551
Panevėžio	Raguvos	143	0,059	Panevėžio	Raguvos	36	0,027
Panevėžio	Raguvos	144	0,106	Panevėžio	Raguvos	37	1,127
Panevėžio	Anciškių	1	0,145	Panevėžio	Raguvos	38	0,798
Panevėžio	Anciškių	2	0,31	Panevėžio	Raguvos	40	0,034
Panevėžio	Anciškių	3	0,041	Panevėžio	Raguvos	41	0,07
Panevėžio	Anciškių	4	1,344	Panevėžio	Raguvos	42	0,25
Panevėžio	Anciškių	5	0,503	Panevėžio	Raguvos	43	0,046
Panevėžio	Anciškių	6	0,376	Panevėžio	Raguvos	45	0,26
Panevėžio	Anciškių	7	0,219	Panevėžio	Raguvos	47	2,729
Panevėžio	Anciškių	8	0,341	Panevėžio	Raguvos	48	0,003
Panevėžio	Anciškių	9	0,922	Panevėžio	Raguvos	49	1,983
Panevėžio	Anciškių	10	0,356	Panevėžio	Raguvos	50	0,007
Panevėžio	Anciškių	11	0,18	Panevėžio	Raguvos	51	0,226
Panevėžio	Anciškių	12	0,046	Panevėžio	Raguvos	52	0,014
Panevėžio	Anciškių	13	0,953	Panevėžio	Raguvos	53	0

1	2	3	4	5	6	7	8
Panevėžio	Anciškių	14	0,089	Panevėžio	Raguvos	54	0,009
Panevėžio	Anciškių	15	0,072	Panevėžio	Raguvos	55	0,232
Panevėžio	Anciškių	57	0,536	Panevėžio	Raguvos	56	0
Panevėžio	Anciškių	58	0,025	Panevėžio	Raguvos	57	0,009
Panevėžio	Anciškių	59	0,408	Panevėžio	Raguvos	58	0,041
Panevėžio	Anciškių	66	1,552	Panevėžio	Raguvos	60	0,017
Panevėžio	Anciškių	67	2,013	Panevėžio	Raguvos	66	0,028
Panevėžio	Anciškių	77	0,015	Panevėžio	Raguvos	67	0
Panevėžio	Anciškių	79	0,393	Panevėžio	Raguvos	69	0
Panevėžio	Anciškių	80	0,016	Panevėžio	Raguvos	71	0,702
Panevėžio	Anciškių	81	1,355	Panevėžio	Raguvos	75	0,029
Panevėžio	Anciškių	82	0,34	Panevėžio	Raguvos	76	0
Panevėžio	Anciškių	84	0,074	Panevėžio	Raguvos	80	0,263
Panevėžio	Anciškių	85	0,789	Panevėžio	Raguvos	81	0,503
Panevėžio	Anciškių	86	0,304	Panevėžio	Raguvos	84	0,032
Panevėžio	Anciškių	87	0,238	Panevėžio	Raguvos	88	0,059
Panevėžio	Anciškių	88	0,054	Panevėžio	Raguvos	91	0,637
Panevėžio	Anciškių	89	0,128	Panevėžio	Raguvos	92	0,418
Panevėžio	Anciškių	90	0,682	Panevėžio	Raguvos	93	0,005
Panevėžio	Anciškių	92	0,103	Panevėžio	Raguvos	96	0
Panevėžio	Anciškių	93	0,028	Panevėžio	Raguvos	97	0
Panevėžio	Anciškių	94	0,387	Panevėžio	Raguvos	99	0,004
Panevėžio	Anciškių	95	0,209	Panevėžio	Raguvos	100	0,255
Panevėžio	Anciškių	96	0,59	Panevėžio	Raguvos	101	0,705
Panevėžio	Anciškių	97	1,232	Panevėžio	Raguvos	102	0,646
Panevėžio	Anciškių	99	1,481	Panevėžio	Raguvos	103	0,155
Panevėžio	Anciškių	100	0,002	Panevėžio	Raguvos	105	0,164
Panevėžio	Anciškių	101	1,024	Panevėžio	Raguvos	106	0,254
Panevėžio	Anciškių	102	1,243	Panevėžio	Raguvos	114	0
Panevėžio	Anciškių	104	0,069	Panevėžio	Raguvos	115	0,448
Panevėžio	Anciškių	106	0,066	Panevėžio	Raguvos	116	0,38
Panevėžio	Anciškių	109	0,942	Panevėžio	Raguvos	117	0,057
Panevėžio	Anciškių	110	1,798	Panevėžio	Raguvos	118	0,002
Panevėžio	Anciškių	111	0,187	Panevėžio	Raguvos	119	0,418
Panevėžio	Anciškių	114	0,062	Panevėžio	Raguvos	120	0,338
Panevėžio	Anciškių	115	0,02	Panevėžio	Raguvos	121	0,001
Panevėžio	Anciškių	116	0,921	Panevėžio	Raguvos	122	0,033
Panevėžio	Anciškių	117	0,016	Panevėžio	Raguvos	123	0,326
Panevėžio	Anciškių	118	0,677	Panevėžio	Raguvos	124	0,429
Panevėžio	Anciškių	119	0,958	Panevėžio	Raguvos	125	0,039
Panevėžio	Anciškių	120	0,995	Panevėžio	Raguvos	126	0,036
Panevėžio	Anciškių	121	0,178	Panevėžio	Raguvos	127	0,269
Panevėžio	Anciškių	122	0,092	Panevėžio	Raguvos	128	0,482
Panevėžio	Anciškių	123	0,364	Panevėžio	Raguvos	129	0,151
Pakruojo	Klovainių	123	0,001	Panevėžio	Raguvos	130	0,261
Pakruojo	Klovainių	133	0,327	Panevėžio	Raguvos	132	0,12
Pakruojo	Klovainių	134	0,339	Panevėžio	Raguvos	133	0
				Panevėžio	Raguvos	134	0
				Panevėžio	Raguvos	135	0,21

1	2	3	4	5	6	7	8
				Panevėžio	Raguvos	136	0,136
				Panevėžio	Raguvos	137	0,037
				Panevėžio	Raguvos	138	0,089
				Panevėžio	Raguvos	139	0,162
				Panevėžio	Raguvos	140	0,002
				Panevėžio	Raguvos	141	0,027
				Panevėžio	Raguvos	142	1,082
				Panevėžio	Raguvos	143	0,028
				Panevėžio	Raguvos	144	0,271
				Panevėžio	Anciškių	1	0,295
				Panevėžio	Anciškių	2	0,153
				Panevėžio	Anciškių	3	0,07
				Panevėžio	Anciškių	4	0,242
				Panevėžio	Anciškių	5	0,044
				Panevėžio	Anciškių	6	0,319
				Panevėžio	Anciškių	7	0,201
				Panevėžio	Anciškių	8	0,267
				Panevėžio	Anciškių	9	0,043
				Panevėžio	Anciškių	10	1,212
				Panevėžio	Anciškių	11	0,105
				Panevėžio	Anciškių	12	0,189
				Panevėžio	Anciškių	13	0,037
				Panevėžio	Anciškių	14	0,057
				Panevėžio	Anciškių	15	0,008
				Panevėžio	Anciškių	57	0,024
				Panevėžio	Anciškių	58	0,3
				Panevėžio	Anciškių	59	0,005
				Panevėžio	Anciškių	66	0,322
				Panevėžio	Anciškių	67	0,504
				Panevėžio	Anciškių	77	0,023
				Panevėžio	Anciškių	79	0
				Panevėžio	Anciškių	80	0,597
				Panevėžio	Anciškių	81	0,041
				Panevėžio	Anciškių	82	0,017
				Panevėžio	Anciškių	84	0,075
				Panevėžio	Anciškių	85	0,651
				Panevėžio	Anciškių	86	0,001
				Panevėžio	Anciškių	87	0,111
				Panevėžio	Anciškių	88	0,01
				Panevėžio	Anciškių	89	0,195
				Panevėžio	Anciškių	92	0,158
				Panevėžio	Anciškių	93	0,484
				Panevėžio	Anciškių	94	0,079
				Panevėžio	Anciškių	95	0,167
				Panevėžio	Anciškių	96	0,019
				Panevėžio	Anciškių	97	0,092
				Panevėžio	Anciškių	99	0,091
				Panevėžio	Anciškių	100	0,752
				Panevėžio	Anciškių	101	0,107

1	2	3	4	5	6	7	8
				Panevėžio	Anciškių	102	0,138
				Panevėžio	Anciškių	104	0,056
				Panevėžio	Anciškių	105	1,546
				Panevėžio	Anciškių	106	0,132
				Panevėžio	Anciškių	107	0,014
				Panevėžio	Anciškių	109	0,024
				Panevėžio	Anciškių	110	1,073
				Panevėžio	Anciškių	111	0
				Panevėžio	Anciškių	114	0,029
				Panevėžio	Anciškių	115	0,896
				Panevėžio	Anciškių	116	0,087
				Panevėžio	Anciškių	117	0,097
				Panevėžio	Anciškių	119	0,527
				Panevėžio	Anciškių	120	0,365
				Panevėžio	Anciškių	121	0,574
				Panevėžio	Anciškių	122	0,016
				Panevėžio	Anciškių	123	0,037
				Pakruojo	Klovainių	123	0,187
				Pakruojo	Klovainių	133	0,128
				Pakruojo	Klovainių	134	0,047
				Panevėžio	Gustonių	106	1,083
				Panevėžio	Gustonių	107	1,12
				Panevėžio	Gustonių	108	1,713
				Panevėžio	Gustonių	109	1,742
				Panevėžio	Gustonių	110	1,144
				Panevėžio	Gustonių	131	1,899
				Panevėžio	Gustonių	132	0,881
				Panevėžio	Gustonių	133	1,208
				Panevėžio	Gustonių	134	1,602
				Panevėžio	Gustonių	502	1,025
				Panevėžio	Karsakiškio	44	0,924
				Panevėžio	Karsakiškio	45	1,33
				Panevėžio	Karsakiškio	46	1,727
				Panevėžio	Karsakiškio	47	2,038
				Panevėžio	Karsakiškio	422	4,669
				Panevėžio	Karsakiškio	433	1,386
				Panevėžio	Karsakiškio	434	0,343
				Panevėžio	Karsakiškio	435	0,637
				Panevėžio	Paežerio	34	0,435
				Panevėžio	Paežerio	35	1,019
				Panevėžio	Paežerio	36	1,735
				Panevėžio	Paežerio	37	2,579
				Panevėžio	Paežerio	38	2,506
				Panevėžio	Paežerio	39	1,939
				Panevėžio	Paežerio	40	2,037
				Panevėžio	Paežerio	41	1,429
				Panevėžio	Paežerio	49	3,233
				Panevėžio	Paežerio	50	0,092
				Panevėžio	Paežerio	51	0,808

1	2	3	4	5	6	7	8
				Panevėžio	Paežerio	52	1,204
				Panevėžio	Paežerio	53	1,669
				Panevėžio	Paežerio	132	0,826
				Panevėžio	Paežerio	133	1,799
				Panevėžio	Paežerio	135	0,199
				Panevėžio	Paežerio	450	5,521
				Panevėžio	Paežerio	455	4,409
				Panevėžio	Taruškų	54	1,496
				Panevėžio	Taruškų	55	1,69
				Panevėžio	Taruškų	56	1,469
				Panevėžio	Taruškų	57	0,42
				Panevėžio	Taruškų	58	0,645
				Panevėžio	Taruškų	59	1,268
				Panevėžio	Taruškų	60	1,309
				Panevėžio	Taruškų	61	1,076
				Panevėžio	Taruškų	62	0,954
				Panevėžio	Taruškų	63	1,837
				Panevėžio	Taruškų	64	1,462
				Panevėžio	Taruškų	65	1,29
				Panevėžio	Taruškų	66	1,819
				Panevėžio	Taruškų	67	1,17
				Panevėžio	Taruškų	85	1,754
				Panevėžio	Taruškų	86	2,283
				Panevėžio	Taruškų	87	0,792
				Panevėžio	Taruškų	88	1,29
				Panevėžio	Taruškų	89	1,172
				Panevėžio	Taruškų	90	1,545
				Panevėžio	Naujamiesčio	1	1,577
				Panevėžio	Naujamiesčio	2	0,12
				Panevėžio	Naujamiesčio	31	1,439
				Panevėžio	Naujamiesčio	555	1,513
		Viso	301,69			Viso	320,062
13.2 ištaisius valstybinės sklypinės inventorizacijos klaidas ar nustačius schemos rengimo klaidas ir nustatyta tvarka patikslinus LR miškų valstybės kadastro duomenis							
				Panevėžio	Gegužinės	166	0,41
				Panevėžio	Gegužinės	238	0,217
				Panevėžio	Karsakiškio	153	0,095
				Panevėžio	Paežerio	100	0,111
				Panevėžio	Raguvos	5	0,33
		Viso	0			Viso	1,163
13.5. kai pateikiami pasiūlymai dėl valstybinių miškų įtraukimo į valstybinės reikšmės miškų plotus							
Panevėžio	Gustonių	302	14,644				
Panevėžio	Gustonių	313	12,209				
Panevėžio	Pyvesos	17	4,087				
Panevėžio	Paežerio	100	1,316				

1	2	3	4	5	6	7	8
Panevėžio	Taruškų	65	15,261				
Panevėžio	Taruškų	511	2,973				
Panevėžio	Naujamiesčio	1	6,949				
Panevėžio	Naujamiesčio	3	0,374				
Panevėžio	Naujamiesčio	27	1,991				
Panevėžio	Naujamiesčio	47	4,635				
Panevėžio	Naujamiesčio	68	4,908				
Panevėžio	Naujamiesčio	153	11,551				
Panevėžio	Naujamiesčio	170	28,572				
Panevėžio	Naujamiesčio	555	6,212				
Panevėžio	Krekenavos	839	18,843				
Panevėžio	Raguvos	58	1,53				
Panevėžio	Raguvos	63	34,535				
Panevėžio	Raguvos	65	8,666				
Panevėžio	Raguvos	677	9,085				
Panevėžio	Raguvos	723	20,169				
Panevėžio	Raguvos	730	18,161				
Panevėžio	Anciškių	100	8,302				
Panevėžio	Anciškių	110	4,35				
Panevėžio	Anciškių	117	4,054				
Panevėžio	Anciškių	951	19,477				
Panevėžio	Anciškių	953	11,027				
Panevėžio	Anciškių	958	31,934				
Panevėžio	Anciškių	963	25,947				
		Viso	331,762			Viso	0
		Viso	633,452			Viso	321,225

Plungės rajono savivaldybės tikslinamų valstybinės reikšmės miškų plotų aiškinamasis raštas

2017-05-19

Kaunas

Valstybinė miškų tarnyba, vadovaudamasi Valstybinės reikšmės miškų plotų schemų rengimo tvarkos aprašu (toliau – aprašas), patvirtintu Lietuvos Respublikos Vyriausybės 2007 m. gruodžio 19 d. nutarimu Nr. 1369 „Dėl valstybinės reikšmės miškų plotų schemų rengimo tvarkos aprašo patvirtinimo“ bei Aplinkos ministro 2016 m. spalio 5 d. įsakymu Nr. D1-660 „Dėl valstybinės reikšmės miškų plotų schemos tikslinimo“ parengė Plungės rajono savivaldybės valstybinės reikšmės miškų plotų schemos pakeitimo projektą.

Šis projektas parengtas Plungės rajono savivaldybės valstybinės reikšmės miškų plotų schemos, patvirtintos Lietuvos Respublikos Vyriausybės 2014 m. liepos 22 d. nutarimu Nr. 733 „Dėl Lietuvos Respublikos Vyriausybės 1997 m. spalio 23 d. nutarimo Nr. 1154 „Dėl valstybinės reikšmės miškų plotų patvirtinimo“ pakeitimo pagrindu bei atsižvelgiant į pateiktą dokumentaciją:

Tikslinimo atvejai pagal Valstybinės reikšmės miškų plotų schemų rengimo tvarkos aprašo 13 punkto nuostatas	Priskiriami valstybinės reikšmės miškų plotai, ha	Išbraukiami iš valstybinės reikšmės miškų plotai, ha	Tikslinimą iniciavo
13.1 kai atlikta valstybinė sklypinė miškų inventorizacija ar miško žemės sklypų kadastriniai matavimai ir jų metu nustatyti valstybinės reikšmės miškų plotų ir jų ribų pokyčiai	205,08	168,02	14.1 Valstybinė miškų tarnyba atsižvelgdama į atnaujintus valstybinės sklypinės miškų inventorizacijos ir sklypų kadastrinių matavimų duomenis.
13.2 ištaisius valstybinės sklypinės inventorizacijos klaidas ar nustačius schemos rengimo klaidas ir nustatyta tvarka patikslinus Lietuvos Respublikos miškų valstybės kadastro duomenys	-	8,75	14.1 Valstybinė miškų tarnyba atsižvelgdama į Nacionalinės žemės tarnybos prie Žemės ūkio ministerijos Plungės ir Rietavo skyriaus 2017 03 21 d. raštą Nr.36SD-997-(14.36.137 E.).
	-	0,20	14.1 Valstybinė miškų tarnyba atsižvelgdama į Nacionalinės žemės tarnybos prie Žemės ūkio ministerijos Plungės ir Rietavo skyriaus 2017 04 19 d. raštą Nr.36SD-1387-(14.36.137 E.).
	-	0,20	14.1 Valstybinė miškų tarnyba 2017-05-15 sprendimu „Dėl Lietuvos Respublikos miškų valstybės kadastro duomenų įrašymo/keitimo“ Nr. S-1705-27 (Vadovaujantis Miškų įstatymo 2 straipsnio 8 dalimi mišku nelaikomos kapinės esančios medžių grupės).
13.4 kai Nacionalinė žemės tarnyba kreipiasi dėl valstybinės reikšmės miškų plotų schemų patikslinimo, pateikdama pagrindžiančius dokumentus apie valstybinės reikšmės miškams priskirtuose plotuose pageidaujamas grąžinti natūra turėtas nuosavybės teise žemės ar miško valdas	-	1,63	14.2 Nacionalinės žemės tarnybos prie Žemės ūkio ministerijos Plungės ir Rietavo skyriaus 2016 05 19 d. raštas Nr.36SD-2213-(14.36.7).
13.5 kai pateikiami pasiūlymai dėl valstybinių miškų įtraukimo į valstybinės reikšmės miškų plotus	491,51	-	14.4 VĮ Telšių miškų urėdijos 2017 05 10 d. raštu Nr. V2-193 „Dėl miško žemės sklypų įtraukimo į Plungės rajono savivaldybės VRM schemą“. Įtraukiami plotai suderinti su: Salantų regioninio parko direkcija 2017-05-04 d. raštas Nr. V1-82; Varnių regioninio parko direkcija 2017-05-08 d. raštas Nr. V3-1.8.-75; Žemaitijos nacionalinio parko direkcija 2017-05-03 d. raštas Nr.(1)-S-188-(1.41) (Vadovaujantis

Tikslinimo atvejai pagal Valstybinės reikšmės miškų plotų schemų rengimo tvarkos aprašo 13 punkto nuostatas	Priskiriami valstybinės reikšmės miškų plotai, ha	Išbraukiami iš valstybinės reikšmės miškų plotai, ha	Tikslinimą iniciavo
			aprašo 16.3 punktu).
Viso:	696,59	178,80	

Plungės rajono savivaldybėje siūlomas tvirtinti valstybinės reikšmės miškų plotas 19379,99 ha.

PRIDEDAMA:

Valstybinės reikšmės miškų plotų pokyčių sąrašas, 10 lapų

Direktorius



Paulius Zolubas

Aušra Juškevičienė, tel. 490 220, el. p. ausra.juskeviciene@amvmt.lt

**Plungės savivaldybės tikslinamų valstybinės reikšmės miškų plotų aiškinamojo
rašto priedas**

Valstybinės reikšmės miškų plotų pokyčių sąrašas

2017-05-19

Priskiriami valstybinės reikšmės miškų plotai				Išbraukiami iš valstybinės reikšmės miškų plotai			
Urėdija	Girininkija	Kvartalas	Plotas, ha	Urėdija	Girininkija	Kvartalas	Plotas, ha
1	2	3	4	5	6	7	8
Tikslinimo atvejai pagal Valstybinės reikšmės miškų plotų schemų rengimo tvarkos aprašo 13 punkto nuostatas:							
13.1 kai atlikta valstybinė sklypinė miškų inventorizacija ar miško žemės sklypų kadastriniai matavimai ir jų metu nustatyti valstybinės reikšmės miškų plotų ir jų ribų pokyčiai							
Rietavo	Skroblės	16	0,642	Rietavo	Skroblės	16	0,05
Rietavo	Skroblės	17	0,904	Rietavo	Skroblės	17	0,371
Rietavo	Skroblės	4	0,088	Rietavo	Skroblės	18	0,004
Rietavo	Skroblės	5	0,184	Rietavo	Skroblės	4	0
Rietavo	Skroblės	6	0,089	Rietavo	Skroblės	5	0,088
Telšių	Plungės	50	0	Telšių	Telšių	51	0,021
Telšių	Plungės	63	0	Telšių	Platelių	10	0,346
Telšių	Telšių	51	0,585	Telšių	Platelių	100	1,26
Telšių	Platelių	10	5,503	Telšių	Platelių	101	0,32
Telšių	Platelių	100	0,31	Telšių	Platelių	102	0,179
Telšių	Platelių	101	0,095	Telšių	Platelių	103	0,674
Telšių	Platelių	102	0,071	Telšių	Platelių	105	0,149
Telšių	Platelių	103	1,844	Telšių	Platelių	106	0,056
Telšių	Platelių	104	0,913	Telšių	Platelių	108	0,042
Telšių	Platelių	105	0,596	Telšių	Platelių	112	0,002
Telšių	Platelių	106	1,961	Telšių	Platelių	113	0,234
Telšių	Platelių	107	0,285	Telšių	Platelių	116	0,641
Telšių	Platelių	108	0,756	Telšių	Platelių	12	0,74
Telšių	Platelių	109	0,534	Telšių	Platelių	129	0,031
Telšių	Platelių	110	0,168	Telšių	Platelių	13	0
Telšių	Platelių	112	0,408	Telšių	Platelių	130	0,078
Telšių	Platelių	113	0,315	Telšių	Platelių	131	0,026
Telšių	Platelių	114	2,442	Telšių	Platelių	133	0,132
Telšių	Platelių	115	0,124	Telšių	Platelių	134	0,016
Telšių	Platelių	116	0,115	Telšių	Platelių	135	0,134
Telšių	Platelių	117	0,342	Telšių	Platelių	136	0,122
Telšių	Platelių	118	0,167	Telšių	Platelių	137	0,001
Telšių	Platelių	119	0,582	Telšių	Platelių	141	0,327
Telšių	Platelių	12	0,069	Telšių	Platelių	142	0,273
Telšių	Platelių	120	0,563	Telšių	Platelių	143	0,173
Telšių	Platelių	121	0,592	Telšių	Platelių	147	0
Telšių	Platelių	122	0,127	Telšių	Platelių	149	0,904
Telšių	Platelių	123	0,636	Telšių	Platelių	150	0,319
Telšių	Platelių	124	0,695	Telšių	Platelių	151	0,756

1	2	3	4	5	6	7	8
Telšių	Platelių	125	0,375	Telšių	Platelių	152	0,67
Telšių	Platelių	126	0,115	Telšių	Platelių	153	0,787
Telšių	Platelių	127	0,689	Telšių	Platelių	154	0,611
Telšių	Platelių	128	0,575	Telšių	Platelių	157	0,213
Telšių	Platelių	129	0,278	Telšių	Platelių	158	2,351
Telšių	Platelių	130	0,287	Telšių	Platelių	159	0,331
Telšių	Platelių	131	0,507	Telšių	Platelių	160	0,191
Telšių	Platelių	132	0,486	Telšių	Platelių	161	0,141
Telšių	Platelių	133	0,388	Telšių	Platelių	162	0
Telšių	Platelių	134	0,515	Telšių	Platelių	163	0,013
Telšių	Platelių	135	0,577	Telšių	Platelių	164	0
Telšių	Platelių	136	0,505	Telšių	Platelių	166	0,13
Telšių	Platelių	137	0	Telšių	Platelių	168	0,237
Telšių	Platelių	138	0	Telšių	Platelių	17	1,48
Telšių	Platelių	141	0,285	Telšių	Platelių	170	0
Telšių	Platelių	142	0,126	Telšių	Platelių	173	1,078
Telšių	Platelių	143	0	Telšių	Platelių	175	0,346
Telšių	Platelių	144	0	Telšių	Platelių	177	0,962
Telšių	Platelių	149	0,544	Telšių	Platelių	178	0,926
Telšių	Platelių	156	0,002	Telšių	Platelių	179	1,525
Telšių	Platelių	157	1,258	Telšių	Platelių	18	1,081
Telšių	Platelių	158	0,721	Telšių	Platelių	180	1,116
Telšių	Platelių	159	0,597	Telšių	Platelių	183	0,182
Telšių	Platelių	160	1,038	Telšių	Platelių	186	0,059
Telšių	Platelių	161	1,053	Telšių	Platelių	188	0,028
Telšių	Platelių	162	0,332	Telšių	Platelių	189	0,057
Telšių	Platelių	163	0,16	Telšių	Platelių	191	0,001
Telšių	Platelių	164	0,397	Telšių	Platelių	192	0,007
Telšių	Platelių	165	0,846	Telšių	Platelių	194	0
Telšių	Platelių	166	0,317	Telšių	Platelių	195	0,376
Telšių	Platelių	168	0,15	Telšių	Platelių	196	0
Telšių	Platelių	17	0,334	Telšių	Platelių	197	1,682
Telšių	Platelių	173	0	Telšių	Platelių	200	0,001
Telšių	Platelių	177	0,014	Telšių	Platelių	201	2,051
Telšių	Platelių	178	0,006	Telšių	Platelių	202	1,419
Telšių	Platelių	179	0,028	Telšių	Platelių	203	0,23
Telšių	Platelių	18	0,511	Telšių	Platelių	205	0,792
Telšių	Platelių	180	0,734	Telšių	Platelių	206	0,198
Telšių	Platelių	181	0	Telšių	Platelių	207	0,951
Telšių	Platelių	182	0,012	Telšių	Platelių	208	0,127
Telšių	Platelių	183	0,566	Telšių	Platelių	209	0,302
Telšių	Platelių	186	0,239	Telšių	Platelių	210	2,042
Telšių	Platelių	187	0,916	Telšių	Platelių	2102	0,216
Telšių	Platelių	189	0,826	Telšių	Platelių	2117	0,17
Telšių	Platelių	190	1,918	Telšių	Platelių	2122	0,037
Telšių	Platelių	191	2,85	Telšių	Platelių	2123	0,209
Telšių	Platelių	192	0,252	Telšių	Platelių	2126	0,255
Telšių	Platelių	193	0,175	Telšių	Platelių	2128	0,346
Telšių	Platelių	194	0	Telšių	Platelių	2129	0,186

1	2	3	4	5	6	7	8
Telšių	Platelių	195	1,147	Telšių	Platelių	214	0,198
Telšių	Platelių	197	0,338	Telšių	Platelių	216	0,162
Telšių	Platelių	201	0,016	Telšių	Platelių	217	0,625
Telšių	Platelių	202	1,711	Telšių	Platelių	219	0
Telšių	Platelių	203	1,208	Telšių	Platelių	22	1,262
Telšių	Platelių	205	0,265	Telšių	Platelių	220	0
Telšių	Platelių	206	1,908	Telšių	Platelių	222	0,012
Telšių	Platelių	207	0,108	Telšių	Platelių	2221	0,384
Telšių	Platelių	208	0,523	Telšių	Platelių	2225	0,824
Telšių	Platelių	209	0,249	Telšių	Platelių	2227	0,414
Telšių	Platelių	210	0,137	Telšių	Platelių	223	0,033
Telšių	Platelių	211	0,005	Telšių	Platelių	2230	0,159
Telšių	Platelių	213	0,308	Telšių	Platelių	2231	0,441
Telšių	Platelių	215	0,003	Telšių	Platelių	2236	0
Telšių	Platelių	217	0,429	Telšių	Platelių	2237	1,103
Telšių	Platelių	218	0	Telšių	Platelių	224	0
Telšių	Platelių	22	0,036	Telšių	Platelių	2243	1,713
Telšių	Platelių	220	0	Telšių	Platelių	2244	0,673
Telšių	Platelių	221	0	Telšių	Platelių	2246	0,531
Telšių	Platelių	222	0,005	Telšių	Platelių	2247	0,037
Telšių	Platelių	223	0,173	Telšių	Platelių	2248	0,114
Telšių	Platelių	224	0	Telšių	Platelių	2249	0,419
Telšių	Platelių	226	0	Telšių	Platelių	2250	1,225
Telšių	Platelių	227	4,157	Telšių	Platelių	2253	0,534
Telšių	Platelių	228	0,24	Telšių	Platelių	2254	0,217
Telšių	Platelių	229	0,022	Telšių	Platelių	2255	0,361
Telšių	Platelių	23	2,044	Telšių	Platelių	2257	0,548
Telšių	Platelių	230	0,458	Telšių	Platelių	2258	0,047
Telšių	Platelių	231	0,949	Telšių	Platelių	226	0,569
Telšių	Platelių	232	3,766	Telšių	Platelių	2260	0,508
Telšių	Platelių	233	0,699	Telšių	Platelių	2262	0,001
Telšių	Platelių	234	1,094	Telšių	Platelių	2266	0,598
Telšių	Platelių	235	1,097	Telšių	Platelių	227	5,309
Telšių	Platelių	236	2,511	Telšių	Platelių	229	0,448
Telšių	Platelių	237	1,372	Telšių	Platelių	23	0,145
Telšių	Platelių	238	0,243	Telšių	Platelių	230	0,005
Telšių	Platelių	242	0,255	Telšių	Platelių	2301	0,872
Telšių	Platelių	243	1,604	Telšių	Platelių	2302	0,13
Telšių	Platelių	244	4,21	Telšių	Platelių	2303	0,145
Telšių	Platelių	245	0	Telšių	Platelių	2306	0
Telšių	Platelių	246	0,007	Telšių	Platelių	2314	0,043
Telšių	Platelių	247	0,302	Telšių	Platelių	2316	0,729
Telšių	Platelių	248	0,95	Telšių	Platelių	2317	1,005
Telšių	Platelių	249	0,839	Telšių	Platelių	232	0,86
Telšių	Platelių	25	0,821	Telšių	Platelių	2322	0,02
Telšių	Platelių	250	7,661	Telšių	Platelių	2324	0,221
Telšių	Platelių	26	0,706	Telšių	Platelių	2329	0,113
Telšių	Platelių	27	0,438	Telšių	Platelių	233	0,494
Telšių	Platelių	28	3,8	Telšių	Platelių	2332	0,221

1	2	3	4	5	6	7	8
Telšių	Platelių	29	2,324	Telšių	Platelių	234	0,131
Telšių	Platelių	31	0,001	Telšių	Platelių	236	0,004
Telšių	Platelių	33	0,373	Telšių	Platelių	237	0,295
Telšių	Platelių	34	0,273	Telšių	Platelių	24	0,002
Telšių	Platelių	35	0,098	Telšių	Platelių	2403	0,631
Telšių	Platelių	39	0,937	Telšių	Platelių	2405	0,254
Telšių	Platelių	40	0,767	Telšių	Platelių	2407	0,291
Telšių	Platelių	41	11,388	Telšių	Platelių	2409	0,5
Telšių	Platelių	44	0,525	Telšių	Platelių	2410	1,848
Telšių	Platelių	45	0	Telšių	Platelių	2411	0,164
Telšių	Platelių	47	1,062	Telšių	Platelių	2412	0,585
Telšių	Platelių	48	0,707	Telšių	Platelių	2413	1,684
Telšių	Platelių	49	0,198	Telšių	Platelių	2414	0,671
Telšių	Platelių	50	1,924	Telšių	Platelių	2415	0,909
Telšių	Platelių	51	1,728	Telšių	Platelių	2416	0,399
Telšių	Platelių	52	0,072	Telšių	Platelių	2417	0,275
Telšių	Platelių	54	0,429	Telšių	Platelių	2418	0,248
Telšių	Platelių	55	0,007	Telšių	Platelių	242	0,125
Telšių	Platelių	56	2,246	Telšių	Platelių	2420	0,265
Telšių	Platelių	57	0,424	Telšių	Platelių	2426	0,003
Telšių	Platelių	58	1,091	Telšių	Platelių	243	0,415
Telšių	Platelių	59	0,099	Telšių	Platelių	244	1,615
Telšių	Platelių	60	0,011	Telšių	Platelių	246	0,153
Telšių	Platelių	61	0,898	Telšių	Platelių	247	0,616
Telšių	Platelių	62	1,909	Telšių	Platelių	248	0,363
Telšių	Platelių	63	1,214	Telšių	Platelių	249	0,22
Telšių	Platelių	65	0,065	Telšių	Platelių	25	0
Telšių	Platelių	67	0,337	Telšių	Platelių	250	6,961
Telšių	Platelių	68	1,362	Telšių	Platelių	26	0,121
Telšių	Platelių	69	1,186	Telšių	Platelių	27	1,238
Telšių	Platelių	71	0,621	Telšių	Platelių	28	1,176
Telšių	Platelių	72	0,085	Telšių	Platelių	29	0,129
Telšių	Platelių	73	2,147	Telšių	Platelių	33	0,237
Telšių	Platelių	74	0,018	Telšių	Platelių	34	0,044
Telšių	Platelių	75	0,241	Telšių	Platelių	35	0,128
Telšių	Platelių	76	1,563	Telšių	Platelių	39	0,271
Telšių	Platelių	78	0	Telšių	Platelių	40	0,021
Telšių	Platelių	79	0,017	Telšių	Platelių	45	0
Telšių	Platelių	82	0,061	Telšių	Platelių	51	0,091
Telšių	Platelių	83	0,065	Telšių	Platelių	54	0,835
Telšių	Platelių	84	0,001	Telšių	Platelių	55	0,003
Telšių	Platelių	86	1,403	Telšių	Platelių	56	0,44
Telšių	Platelių	87	0,002	Telšių	Platelių	57	1,133
Telšių	Platelių	89	2,137	Telšių	Platelių	58	0,096
Telšių	Platelių	9	0,104	Telšių	Platelių	59	0,003
Telšių	Platelių	90	0,003	Telšių	Platelių	61	0,531
Telšių	Platelių	91	0,1	Telšių	Platelių	62	0,824
Telšių	Platelių	92	0,316	Telšių	Platelių	63	0,43
Telšių	Platelių	93	1,191	Telšių	Platelių	65	0,261

1	2	3	4	5	6	7	8
Telšių	Platelių	94	0,024	Telšių	Platelių	69	0,488
Telšių	Platelių	95	4,245	Telšių	Platelių	71	2,375
Telšių	Platelių	96	0	Telšių	Platelių	72	1,016
Telšių	Platelių	97	0,063	Telšių	Platelių	73	0,236
Telšių	Platelių	99	0,008	Telšių	Platelių	76	0,211
Telšių	Žarėnų	1	0	Telšių	Platelių	78	3,367
Telšių	Žarėnų	9	0	Telšių	Platelių	82	0,412
Telšių	Kulių	1	0,631	Telšių	Platelių	83	0,094
Telšių	Kulių	112	1,217	Telšių	Platelių	84	0,73
Telšių	Kulių	113	0,594	Telšių	Platelių	85	0,73
Telšių	Kulių	114	0,71	Telšių	Platelių	86	0,047
Telšių	Kulių	115	0,425	Telšių	Platelių	87	1,265
Telšių	Kulių	116	0,07	Telšių	Platelių	88	0,034
Telšių	Kulių	119	0,208	Telšių	Platelių	89	0,873
Telšių	Kulių	120	0,071	Telšių	Platelių	9	0,575
Telšių	Kulių	138	0,364	Telšių	Platelių	90	0,601
Telšių	Kulių	139	0,357	Telšių	Platelių	91	0,141
Telšių	Kulių	14	0,006	Telšių	Platelių	92	0,047
Telšių	Kulių	140	0,179	Telšių	Platelių	93	0,254
Telšių	Kulių	15	0,158	Telšių	Platelių	94	0,432
Telšių	Kulių	16	0	Telšių	Platelių	95	0,811
Telšių	Kulių	18	0,001	Telšių	Platelių	99	0,173
Telšių	Kulių	19	0,002	Telšių	Žarėnų	1	0
Telšių	Kulių	2	0,867	Telšių	Žarėnų	9	0,751
Telšių	Kulių	20	0,068	Telšių	Žarėnų	925	0
Telšių	Kulių	21	0,039	Telšių	Žarėnų	926	0,001
Telšių	Kulių	22	0,14	Telšių	Kulių	1	0,947
Telšių	Kulių	26	0	Telšių	Kulių	112	0,959
Telšių	Kulių	3	0,223	Telšių	Kulių	113	0,385
Telšių	Kulių	31	0,139	Telšių	Kulių	114	0
Telšių	Kulių	32	0,086	Telšių	Kulių	115	0,107
Telšių	Kulių	33	1,132	Telšių	Kulių	116	0,162
Telšių	Kulių	34	0,534	Telšių	Kulių	119	0,619
Telšių	Kulių	35	0,087	Telšių	Kulių	120	0,74
Telšių	Kulių	39	0,126	Telšių	Kulių	138	0,043
Telšių	Kulių	4	0,169	Telšių	Kulių	139	0,05
Telšių	Kulių	40	0,484	Telšių	Kulių	140	0,242
Telšių	Kulių	41	0,004	Telšių	Kulių	15	0,717
Telšių	Kulių	42	0,065	Telšių	Kulių	16	0
Telšių	Kulių	43	0,211	Telšių	Kulių	18	0
Telšių	Kulių	47	0,825	Telšių	Kulių	2	0,003
Telšių	Kulių	48	0,064	Telšių	Kulių	29	0
Telšių	Kulių	5	1,232	Telšių	Kulių	3	1,07
Telšių	Kulių	51	0,313	Telšių	Kulių	4	1,755
Telšių	Kulių	54	0,179	Telšių	Kulių	47	0,001
Telšių	Kulių	55	0,268	Telšių	Kulių	5	0,077
Telšių	Kulių	56	0,253	Telšių	Kulių	57	0,016
Telšių	Kulių	57	0,386	Telšių	Kulių	602	0,54
Telšių	Kulių	58	0,079	Telšių	Kulių	603	0,252

1	2	3	4	5	6	7	8
Telšių	Kulių	59	0,074	Telšių	Kulių	606	0,721
Telšių	Kulių	60	0,555	Telšių	Kulių	612	0,784
Telšių	Kulių	8	0,029	Telšių	Kulių	613	0
Telšių	Mostaičių	117	0,367	Telšių	Kulių	618	0,001
Telšių	Mostaičių	118	0,335	Telšių	Kulių	619	0
Telšių	Mostaičių	121	0,393	Telšių	Kulių	620	0
Telšių	Mostaičių	122	0,133	Telšių	Kulių	621	0,002
Telšių	Mostaičių	123	0,397	Telšių	Kulių	622	0
Telšių	Mostaičių	124	0,362	Telšių	Kulių	635	0,031
Telšių	Mostaičių	125	0,412	Telšių	Kulių	636	0,025
Telšių	Mostaičių	126	1,226	Telšių	Kulių	638	0,022
Telšių	Mostaičių	13	0,152	Telšių	Kulių	639	0,985
Telšių	Mostaičių	135	0,614	Telšių	Kulių	644	0,752
Telšių	Mostaičių	136	0,493	Telšių	Kulių	645	0,439
Telšių	Mostaičių	137	0,421	Telšių	Kulių	647	1,395
Telšių	Mostaičių	138	0,184	Telšių	Kulių	648	0,684
Telšių	Mostaičių	139	1,285	Telšių	Mostaičių	117	0,311
Telšių	Mostaičių	140	0,101	Telšių	Mostaičių	118	0,606
Telšių	Mostaičių	141	0,174	Telšių	Mostaičių	121	0,026
Telšių	Mostaičių	142	0,351	Telšių	Mostaičių	122	0,177
Telšių	Mostaičių	143	0,019	Telšių	Mostaičių	123	1,763
Telšių	Mostaičių	144	0,389	Telšių	Mostaičių	124	0,496
Telšių	Mostaičių	145	0,331	Telšių	Mostaičių	125	0,121
Telšių	Mostaičių	146	0,307	Telšių	Mostaičių	126	0,267
Telšių	Mostaičių	147	0,364	Telšių	Mostaičių	135	0,027
Telšių	Mostaičių	148	0,518	Telšių	Mostaičių	136	0,001
Telšių	Mostaičių	149	0,145	Telšių	Mostaičių	137	0,344
Telšių	Mostaičių	15	0	Telšių	Mostaičių	138	0,408
Telšių	Mostaičių	150	0,257	Telšių	Mostaičių	139	0,283
Telšių	Mostaičių	151	0,365	Telšių	Mostaičių	14	0,103
Telšių	Mostaičių	152	0,469	Telšių	Mostaičių	140	0,073
Telšių	Mostaičių	153	0,086	Telšių	Mostaičių	141	0,255
Telšių	Mostaičių	154	0,271	Telšių	Mostaičių	142	0,374
Telšių	Mostaičių	2	0,002	Telšių	Mostaičių	143	0,447
Telšių	Mostaičių	20	0,078	Telšių	Mostaičių	144	0,027
Telšių	Mostaičių	22	0,002	Telšių	Mostaičių	146	0,276
Telšių	Mostaičių	3	0,665	Telšių	Mostaičių	147	0,676
Telšių	Mostaičių	4	0,285	Telšių	Mostaičių	149	0,01
Telšių	Mostaičių	721	0,613	Telšių	Mostaičių	15	0,228
Telšių	Mostaičių	8	0,41	Telšių	Mostaičių	150	0,25
Telšių	Plungės	10	0	Telšių	Mostaičių	151	0,397
Telšių	Plungės	101	0,118	Telšių	Mostaičių	153	0,026
Telšių	Plungės	102	0,663	Telšių	Mostaičių	154	0,628
Telšių	Plungės	103	0,791	Telšių	Mostaičių	16	0,161
Telšių	Plungės	104	0,583	Telšių	Mostaičių	17	0,021
Telšių	Plungės	105	0,669	Telšių	Mostaičių	22	0,037
Telšių	Plungės	106	0,501	Telšių	Mostaičių	33	0
Telšių	Plungės	107	0,27	Telšių	Mostaičių	704	0,007
Telšių	Plungės	108	1,094	Telšių	Mostaičių	707	0,001

1	2	3	4	5	6	7	8
Telšių	Plungės	109	0,249	Telšių	Mostaičių	708	0,01
Telšių	Plungės	110	0,776	Telšių	Mostaičių	710	0,001
Telšių	Plungės	111	1,793	Telšių	Mostaičių	717	0,65
Telšių	Plungės	127	0,575	Telšių	Mostaičių	718	0,387
Telšių	Plungės	128	0,513	Telšių	Mostaičių	720	0,297
Telšių	Plungės	129	0,51	Telšių	Mostaičių	721	0,086
Telšių	Plungės	13	0,423	Telšių	Mostaičių	722	1,652
Telšių	Plungės	130	0,372	Telšių	Mostaičių	723	0,952
Telšių	Plungės	131	0,625	Telšių	Mostaičių	724	0,208
Telšių	Plungės	132	0,616	Telšių	Mostaičių	725	0,521
Telšių	Plungės	133	1,067	Telšių	Plungės	102	0,183
Telšių	Plungės	134	2,101	Telšių	Plungės	107	0,055
Telšių	Plungės	14	0,486	Telšių	Plungės	109	0,123
Telšių	Plungės	15	0,766	Telšių	Plungės	110	0,284
Telšių	Plungės	16	0,603	Telšių	Plungės	111	0,217
Telšių	Plungės	17	0,046	Telšių	Plungės	127	0,833
Telšių	Plungės	18	0,36	Telšių	Plungės	128	1,133
Telšių	Plungės	19	0,818	Telšių	Plungės	129	0,337
Telšių	Plungės	20	0,664	Telšių	Plungės	130	0,617
Telšių	Plungės	21	0,602	Telšių	Plungės	131	0,198
Telšių	Plungės	22	0,797	Telšių	Plungės	133	0,287
Telšių	Plungės	23	0,995	Telšių	Plungės	134	0,917
Telšių	Plungės	24	0,828	Telšių	Plungės	16	0,118
Telšių	Plungės	25	0,4	Telšių	Plungės	20	0,014
Telšių	Plungės	27	0,004	Telšių	Plungės	21	0,001
Telšių	Plungės	28	0,171	Telšių	Plungės	28	0,645
Telšių	Plungės	29	0,002	Telšių	Plungės	29	2,54
Telšių	Plungės	30	0,046	Telšių	Plungės	30	2,257
Telšių	Plungės	31	0,205	Telšių	Plungės	31	1,83
Telšių	Plungės	32	0,972	Telšių	Plungės	37	3,147
Telšių	Plungės	33	0,531	Telšių	Plungės	38	0,633
Telšių	Plungės	34	0,411	Telšių	Plungės	39	0,778
Telšių	Plungės	35	0,291	Telšių	Plungės	40	0,012
Telšių	Plungės	37	0,001	Telšių	Plungės	42	0,001
Telšių	Plungės	38	0,002	Telšių	Plungės	44	0,988
Telšių	Plungės	39	0,186	Telšių	Plungės	45	0,913
Telšių	Plungės	40	0,253	Telšių	Plungės	46	0,027
Telšių	Plungės	41	1,31	Telšių	Plungės	5	0,125
Telšių	Plungės	42	0,719	Telšių	Plungės	50	0,167
Telšių	Plungės	43	0,683	Telšių	Plungės	510	0,071
Telšių	Plungės	44	0,102	Telšių	Plungės	513	0,223
Telšių	Plungės	45	0,312	Telšių	Plungės	536	0,939
Telšių	Plungės	46	0,003	Telšių	Plungės	537	0,932
Telšių	Plungės	47	1,919	Telšių	Plungės	54	0,018
Telšių	Plungės	48	0,9	Telšių	Plungės	544	0,543
Telšių	Plungės	5	0,31	Telšių	Plungės	545	0,298
Telšių	Plungės	50	0,163	Telšių	Plungės	547	1,048
Telšių	Plungės	513	2,694	Telšių	Plungės	548	0,686
Telšių	Plungės	54	0,174	Telšių	Plungės	549	0,144

1	2	3	4	5	6	7	8
Telšių	Plungės	55	0,066	Telšių	Plungės	55	0,022
Telšių	Plungės	56	0,022	Telšių	Plungės	554	0,003
Telšių	Plungės	6	0,014	Telšių	Plungės	557	0,009
Telšių	Plungės	61	0,002	Telšių	Plungės	56	0,077
Telšių	Plungės	62	0,01	Telšių	Plungės	562	1,163
Telšių	Plungės	63	0,299	Telšių	Plungės	565	0,133
Telšių	Plungės	64	0,05	Telšių	Plungės	566	1,238
Telšių	Plungės	7	0,316	Telšių	Plungės	567	0,622
Telšių	Plungės	8	0,764	Telšių	Plungės	568	0,544
Telšių	Plungės	9	0,805	Telšių	Plungės	59	0,001
				Telšių	Plungės	6	0,617
				Telšių	Plungės	60	0,123
				Telšių	Plungės	61	0,415
				Telšių	Plungės	62	0,069
				Telšių	Plungės	63	0,582
				Telšių	Plungės	64	0,235
				Telšių	Plungės	7	0,089
				Telšių	Plungės	8	0,249
				Telšių	Plungės	807	2,905
				Telšių	Plungės	810	0,065
				Telšių	Plungės	811	0,148
				Telšių	Plungės	815	1,04
				Telšių	Plungės	816	0,493
				Telšių	Plungės	817	0,522
				Telšių	Plungės	819	0,155
				Telšių	Plungės	820	0,434
				Telšių	Plungės	822	1,085
				Telšių	Plungės	824	0,002
				Telšių	Plungės	9	0,223
		Viso	205,079			Viso	168,019
13.2 ištaisius valstybinės sklypinės inventORIZACIJOS klaidas ar nustačius schemos rengimo klaidas ir nustatyta tvarka patikslinus LR miškų valstybės kadaistro duomenis							
				Telšių	Mostaičių	125	0,195
				Telšių	Mostaičių	126	0,001
				Telšių	Mostaičių	701	0,199
				Telšių	Mostaičių	714	4,629
				Telšių	Mostaičių	715	4,123
		Viso	0			Viso	9,147
13.4. kai Nacionalinė žemės tarnyba kreipiasi dėl valstybinės reikšmės miškų plotų schemų patikslinimo, pateikdama pagrindžiančius dokumentus apie valstybinės reikšmės miškams priskirtuose plotuose pageidaujamas grąžinti natūra turėtas nuosavybės teise žemės ar miško valdas							
				Telšių	Platelių	52	1,634
		Viso	0			Viso	1,634

1	2	3	4	5	6	7	8
13.5. kai pateikiami pasiūlymai dėl valstybinių miškų įtraukimo į valstybinės reikšmės miškų plotus							
Telšių	Telšių	77	1,235				
Telšių	Platelių	107	8,805				
Telšių	Platelių	111	8,22				
Telšių	Platelių	116	3,733				
Telšių	Platelių	12	9,571				
Telšių	Platelių	13	1,216				
Telšių	Platelių	133	2,418				
Telšių	Platelių	14	2,01				
Telšių	Platelių	17	1,388				
Telšių	Platelių	18	1,469				
Telšių	Platelių	199	5,36				
Telšių	Platelių	201	2,298				
Telšių	Platelių	207	0,355				
Telšių	Platelių	213	0,135				
Telšių	Platelių	214	13,296				
Telšių	Platelių	221	0				
Telšių	Platelių	225	11,149				
Telšių	Platelių	2301	2,383				
Telšių	Platelių	2316	5,571				
Telšių	Platelių	240	18,695				
Telšių	Platelių	241	14,997				
Telšių	Platelių	243	2,95				
Telšių	Platelių	32	13,388				
Telšių	Platelių	41	4,804				
Telšių	Platelių	46	18,68				
Telšių	Platelių	55	15,173				
Telšių	Platelių	56	15,458				
Telšių	Platelių	57	0,057				
Telšių	Platelių	58	5,267				
Telšių	Platelių	60	1,554				
Telšių	Platelių	64	15,628				
Telšių	Platelių	75	0,08				
Telšių	Platelių	88	5,72				
Telšių	Platelių	92	0,178				
Telšių	Platelių	94	9,015				
Telšių	Žarėnų	86	42,148				
Telšių	Žarėnų	904	53,309				
Telšių	Žarėnų	905	44,576				
Telšių	Žarėnų	92	17,872				
Telšių	Žarėnų	921	0,254				
Telšių	Žarėnų	923	0,223				
Telšių	Žarėnų	926	8,386				
Telšių	Žarėnų	927	5,872				
Telšių	Žarėnų	94	25,673				
Telšių	Žarėnų	95	18,191				
Telšių	Kulių	11	0,955				
Telšių	Kulių	16	2,263				
Telšių	Kulių	24	2,808				

1	2	3	4	5	6	7	8
Telšių	Kulių	28	5,12				
Telšių	Kulių	6	3,636				
Telšių	Kulių	9	4,92				
Telšių	Mostaičių	124	0,953				
Telšių	Mostaičių	125	0,046				
Telšių	Mostaičių	126	0,401				
Telšių	Mostaičių	138	0,148				
Telšių	Plungės	101	0,004				
Telšių	Plungės	127	0				
Telšių	Plungės	128	0,04				
Telšių	Plungės	13	1,084				
Telšių	Plungės	805	20,167				
Telšių	Plungės	807	9,389				
Telšių	Plungės	819	0,82				
		Viso	491,514				
		Viso	696,593			Viso	178,8

**Jonavos rajono savivaldybės tikslinamų valstybinės reikšmės miškų plotų
aiškinamasis raštas**

2018-01-30

Kaunas

Valstybinė miškų tarnyba, vadovaudamasi Valstybinės reikšmės miškų plotų schemų rengimo tvarkos aprašu, patvirtintu Lietuvos Respublikos Vyriausybės 2007 m. gruodžio 19 d. nutarimu Nr. 1369 „Dėl valstybinės reikšmės miškų plotų schemų rengimo tvarkos aprašo patvirtinimo“ bei Aplinkos ministro 2017 m. balandžio 21 d. įsakymu Nr. D1-330 „Dėl valstybinės reikšmės miškų plotų schemos tikslinimo“ parengė Jonavos rajono savivaldybės valstybinės reikšmės miškų plotų schemos pakeitimo projektą.

Šis projektas parengtas Jonavos rajono savivaldybės valstybinės reikšmės miškų plotų schemos, patvirtintos Lietuvos Respublikos Vyriausybės 2015 m. rugpjūčio 19 d. nutarimu Nr. 886 „Dėl Lietuvos Respublikos Vyriausybės 1997 m. spalio 23 d. nutarimo Nr. 1154 „Dėl valstybinės reikšmės miškų plotų patvirtinimo“ pakeitimo pagrindu bei atsižvelgiant į pateiktą dokumentaciją:

Tikslinimo atvejai pagal Valstybinės reikšmės miškų plotų schemų rengimo tvarkos aprašo 13 punkto nuostatas	Priskiriami valstybinės reikšmės miškų plotai, ha	Išbraukiami iš valstybinės reikšmės miškų plotai, ha	Tikslinimo iniciatoriai pagal Valstybinės reikšmės miškų plotų schemų rengimo tvarkos aprašo 14 punkto nuostatas
13.1 atlikus valstybinę sklypinę miškų inventorizaciją ar miško žemės sklypų kadastrinius matavimus ir jos metu nustatčius valstybinės reikšmės miškų plotų ir jų ribų pokyčius	10,8	7,7	14.1 Valstybinė miškų tarnyba atsižvelgdama į atnaujintus sklypų kadastrinių matavimų duomenis
	-	94,5	14.1 Valstybinė miškų tarnyba sprendimais dėl Lietuvos Respublikos miškų valstybės kadastro duomenų įrašymo / keitimo 2015.08.28 Nr. 1508-002-T, 2016.01.18 Nr. S-1601-22, 2016.02.09 Nr. S-1602-17, 2016.04.04 Nr. S-1604-1, 2016.07.04 Nr. S-1607-3 (Vadovaujantis Miškų įstatymo 2 straipsnio 8 dalimi viešosios geležinkelių infrastruktūros valdytojo patikėjimo teise valdomuose sklypuose augantys medžiai ir krūmai yra išbraukti iš Lietuvos Respublikos miškų valstybės kadastro)
13.2 ištaisius valstybinės sklypinės inventorizacijos klaidas ar nustatčius schemos rengimo klaidas ir nustatyta tvarka patikslinus Lietuvos Respublikos miškų valstybės kadastro duomenys	-	1,6	14.4 VĮ Kėdainių miškų urėdija 2017.03.14 raštu Nr.N6-224 “Dėl Jonavos rajono savivaldybės valstybinės reikšmės miškų plotų schemos tikslinimo”
13.5 kai pateikti pasiūlymai dėl valstybinių miškų įtraukimo į valstybinės reikšmės miškų plotus	7,0	-	14.4 VĮ Kėdainių miškų urėdija 2017.03.14 raštu Nr.N6-224 “Dėl Jonavos rajono savivaldybės valstybinės reikšmės miškų plotų schemos tikslinimo”
Viso:	17,8	103,8	

Jonavos rajono savivaldybėje siūlomas tvirtinti valstybinės reikšmės miškų plotas 23 394,9 ha.

Direktorius



Paulius Zolubas

PRIDEDAMA:

Valstybinės reikšmės miškų plotų pokyčių sąrašas, 3 lapai

**Jonavos rajono savivaldybės tikslinamų valstybinės reikšmės miškų plotų
aiškinamojo rašto priedas**

Valstybinės reikšmės miškų plotų pokyčių sąrašas

2018.01.30

Priskiriami valstybinės reikšmės miškų plotai				Išbraukiami iš valstybinės reikšmės miškų plotai			
Urėdija	Girininkija	Kvartalas	Plotas, ha	Urėdija	Girininkija	Kvartalas	Plotas, ha
1	2	3	4	5	6	7	8
Tikslinimo atvejai pagal Valstybinės reikšmės miškų plotų schemų rengimo tvarkos aprašo 13 punkto nuostatas:							
13.1 kai atlikta valstybinė sklypinė miškų inventorizacija ar miško žemės sklypų kadastriniai matavimai ir jų metu nustatyti valstybinės reikšmės miškų plotų ir jų ribų pokyčiai							
Kėdainių	Kėdainių	247	1,628	Kėdainių	Kėdainių	247	0,114
Kėdainių	Kėdainių	248	0,196	Kėdainių	Kėdainių	273	0,076
Kėdainių	Kėdainių	251	0,024	Kėdainių	Kėdainių	277	0,11
Kėdainių	Kėdainių	278	0,36	Kėdainių	Lančiūnavos	238	0,058
Kėdainių	Kėdainių	292	0,13	Kėdainių	Lančiūnavos	239	0,075
Kėdainių	Lančiūnavos	238	0	Kėdainių	Lančiūnavos	241	0,18
Kėdainių	Lančiūnavos	243	0,053	Kėdainių	Lančiūnavos	242	0,013
Kėdainių	Lančiūnavos	244	0	Kėdainių	Lančiūnavos	243	0,526
Kėdainių	Lančiūnavos	540	0,001	Jonavos	Girelės	112	0,414
Kėdainių	Lančiūnavos	554	0,121	Jonavos	Girelės	83	0
Jonavos	Girelės	112	0,024	Jonavos	Pageležių	109	0
Jonavos	Girelės	419	0,12	Jonavos	Pageležių	110	0
Jonavos	Girelės	424	0	Jonavos	Pageležių	111	0
Jonavos	Girelės	517	0,013	Jonavos	Pageležių	156	0
Jonavos	Girelės	521	0	Jonavos	Pageležių	241	0,046
Jonavos	Girelės	523	0	Jonavos	Pageležių	805	2,035
Jonavos	Pageležių	100	0,027	Jonavos	Pageležių	98	0
Jonavos	Pageležių	109	0	Jonavos	Pageležių	99	0
Jonavos	Pageležių	110	0	Jonavos	Svilonių	73	0
Jonavos	Pageležių	111	0,01	Jonavos	Gaižiūnų	24	0,045
Jonavos	Pageležių	241	0,019	Jonavos	Gaižiūnų	31	0,053
Jonavos	Pageležių	456	0,082	Jonavos	Gaižiūnų	51	0,012
Jonavos	Pageležių	563	0	Jonavos	Gaižiūnų	52	0
Jonavos	Pageležių	805	3,92	Jonavos	Gaižiūnų	806	0,856
Jonavos	Pageležių	98	0	Jonavos	Gaižiūnų	809	0,012
Jonavos	Pageležių	99	0	Jonavos	Upninkų	108	0
Jonavos	Svilonių	76	0	Jonavos	Upninkų	109	0
Jonavos	Gaižiūnų	61	0	Jonavos	Upninkų	11	0,005
Jonavos	Gaižiūnų	806	0,244	Jonavos	Upninkų	117	0
Jonavos	Upninkų	108	0	Jonavos	Upninkų	118	0
Jonavos	Upninkų	109	0	Jonavos	Upninkų	13	0,908
Jonavos	Upninkų	11	0,082	Jonavos	Upninkų	14	0,002
Jonavos	Upninkų	116	0	Jonavos	Upninkų	15	0,356
Jonavos	Upninkų	13	0,016	Jonavos	Upninkų	16	0,024

1	2	3	4	5	6	7	8
Jonavos	Upninkų	14	0,317	Jonavos	Upninkų	17	0
Jonavos	Upninkų	15	0,578	Jonavos	Upninkų	178	0
Jonavos	Upninkų	16	0	Jonavos	Upninkų	179	0
Jonavos	Upninkų	17	0,278	Jonavos	Upninkų	28	0,515
Jonavos	Upninkų	177	0,831	Jonavos	Upninkų	32	0
Jonavos	Upninkų	178	0	Jonavos	Upninkų	37	0,207
Jonavos	Upninkų	180	0	Jonavos	Upninkų	38	0
Jonavos	Upninkų	29	0,001	Jonavos	Upninkų	39	0
Jonavos	Upninkų	32	0	Jonavos	Upninkų	53	0
Jonavos	Upninkų	37	0	Jonavos	Upninkų	690	1,024
Jonavos	Upninkų	38	0	Jonavos	Girelės	150	1,591
Jonavos	Upninkų	690	1,736	Jonavos	Girelės	151	1,418
Jonavos	Upninkų	713	0,003	Jonavos	Girelės	34	1,848
				Jonavos	Girelės	441	8,545
				Jonavos	Girelės	444	3,09
				Jonavos	Girelės	459	0,394
				Jonavos	Girelės	460	0,191
				Jonavos	Girelės	481	5,408
				Jonavos	Girelės	502	8,636
				Jonavos	Girelės	507	2,499
				Jonavos	Girelės	517	9,643
				Jonavos	Pageležių	117	0
				Jonavos	Pageležių	249	0,559
				Jonavos	Pageležių	252	1,315
				Jonavos	Pageležių	456	0,812
				Jonavos	Pageležių	461	0,86
				Jonavos	Pageležių	462	1,297
				Jonavos	Pageležių	574	3,272
				Jonavos	Pageležių	64	0,307
				Jonavos	Pageležių	74	0,837
				Jonavos	Pageležių	75	0,322
				Jonavos	Pageležių	76	0,83
				Jonavos	Pageležių	77	0,871
				Jonavos	Pageležių	78	0,612
				Jonavos	Pageležių	79	0,482
				Jonavos	Pageležių	805	1,152
				Jonavos	Svilonių	44	0,296
				Jonavos	Svilonių	52	0,31
				Jonavos	Svilonių	53	0,105
				Jonavos	Svilonių	610	0,513
				Jonavos	Svilonių	625	16,203
				Jonavos	Svilonių	63	0,103
				Jonavos	Dumšių	184	2,236
				Jonavos	Gaižiūnų	193	0,886
				Jonavos	Gaižiūnų	208	0,377
				Jonavos	Gaižiūnų	228	0,332
				Jonavos	Gaižiūnų	250	0,076
				Jonavos	Gaižiūnų	26	0,176
				Jonavos	Gaižiūnų	272	2,511

1	2	3	4	5	6	7	8
				Jonavos	Gaižiūnų	273	0,39
				Jonavos	Gaižiūnų	33	0,265
				Jonavos	Gaižiūnų	42	0,269
				Jonavos	Gaižiūnų	7	1,487
				Jonavos	Gaižiūnų	76	0,264
				Jonavos	Gaižiūnų	806	0,025
				Jonavos	Gaižiūnų	809	0,368
				Jonavos	Gaižiūnų	90	0,35
				Jonavos	Užusalių	100	0,794
				Jonavos	Užusalių	11	0,051
				Jonavos	Užusalių	12	0,17
				Jonavos	Užusalių	13	0,036
				Jonavos	Užusalių	14	0,078
				Jonavos	Užusalių	16	0,757
				Jonavos	Užusalių	19	0,259
				Jonavos	Užusalių	635	1,811
				Jonavos	Užusalių	639	1,169
				Jonavos	Užusalių	643	0,467
				Jonavos	Užusalių	652	1,717
				Jonavos	Užusalių	80	0,631
				Jonavos	Užusalių	85	1,028
				Jonavos	Užusalių	90	0,418
				Jonavos	Užusalių	95	0,799
		Viso	10,814			Viso	102,184
13.2 ištaisius valstybinės sklypinės inventorizacijos klaidas ar nustačius schemos rengimo klaidas ir nustatyta tvarka patikslinus LR miškų valstybės kadastro duomenis							
				Kėdainių	Kėdainių	264	1,573
		Viso	0			Viso	1,573
13.5. kai pateikiami pasiūlymai dėl valstybinių miškų įtraukimo į valstybinės reikšmės miškų plotus							
Kėdainių	Kėdainių	255	4,67				
Kėdainių	Kėdainių	256	0,744				
Kėdainių	Kėdainių	263	0,427				
Kėdainių	Kėdainių	557	0,006				
Kėdainių	Lančiūnavos	243	1,091				
Jonavos	Girelės	420	0,025				
		Viso	6,963			Viso	0
		Viso	17,777			Viso	103,757

Neringos savivaldybės tikslinamų valstybinės reikšmės miškų plotų aiškinamasis raštas

2017-05-11

Kaunas

Valstybinė miškų tarnyba, vadovaudamasi Valstybinės reikšmės miškų plotų schemų rengimo tvarkos aprašu (toliau – aprašas), patvirtintu Lietuvos Respublikos Vyriausybės 2007 m. gruodžio 19 d. nutarimu Nr. 1369 „Dėl valstybinės reikšmės miškų plotų schemų rengimo tvarkos aprašo patvirtinimo“ bei Aplinkos ministro 2016 m. gruodžio 2 d. įsakymu Nr. D1-843 „Dėl valstybinės reikšmės miškų plotų schemos tikslinimo“ parengė Neringos savivaldybės valstybinės reikšmės miškų plotų schemos pakeitimo projektą.

Šis projektas parengtas Neringos savivaldybės valstybinės reikšmės miškų plotų schemos, patvirtintos Lietuvos Respublikos Vyriausybės 2016 m. lapkričio 2 d. nutarimu Nr. 1096 „Dėl Lietuvos Respublikos Vyriausybės 1997 m. spalio 23 d. nutarimo Nr. 1154 „Dėl valstybinės reikšmės miškų plotų patvirtinimo“ pakeitimo pagrindu bei atsižvelgiant į pateiktą dokumentaciją:

Tikslinimo atvejai pagal Valstybinės reikšmės miškų plotų schemų rengimo tvarkos aprašo 13 punkto nuostatas	Priskiriami valstybinės reikšmės miškų plotai, ha	Išbraukiami iš valstybinės reikšmės miškų plotai, ha	Tikslinimą iniciavo
13.3 kai miško žemės pavertimas kitomis naudmenomis suplanuotas patvirtintuose detaliuosiuose, specialiuosiuose teritorijų planavimo dokumentuose ar vietovės lygmens bendruosiuose planuose, parengtuose vadovaujantis Lietuvos Respublikos miškų įstatymo 11 straipsnyje nustatytais miško žemės pavertimo kitomis naudmenomis išimtiniais atvejais ir atsižvelgiant į minėtame straipsnyje nustatytus miško žemės pavertimo kitomis naudmenomis apribojimus	-	0,349	14.3 Neringos savivaldybės administracija 2017 05 02 d. raštu Nr. (4.16)V15-916 „Dėl Neringos savivaldybės valstybinės reikšmės miškų plotų schemos tikslinimo“: vadovaujantis Miškų įstatymo 11 straipsnio 1 dalies 2 punkto nuostata Didžiosios Preilos įlankos ir planuojamo žvejų ir mažųjų laivų uosto teritorijos Preilos gyv., Neringoje detalioju planu (TPD reg. Nr. T00077718) planuojama miško žemę paversti kitomis naudmenomis II grupės rekreaciniuose miškuose. Išbraukiama teritorija suderinta su Kuršių nerijos nacionalinio parko direkcija 2016-02-02 d. raštas Nr. S1-70(1.11) (Vadovaujantis aprašo 16.3 punktu).
Viso:	0	0,349	

Neringos savivaldybėje siūlomas tvirtinti valstybinės reikšmės miškų plotas 7532,20 ha.

PRIDEDAMA:

Valstybinės reikšmės miškų plotų pokyčių sąrašas, 1 lapas

Valstybinės miškų tarnybos direktorius



Paulius Zolubas

Neringos savivaldybės tikslinamų valstybinės reikšmės miškų plotų aiškinamojo rašto priedas
Valstybinės reikšmės miškų plotų pokyčių sąrašas
2017-05-11

Priskiriami valstybinės reikšmės miškų plotai				Išbraukiami iš valstybinės reikšmės miškų plotai			
Urėdija	Girininkija	Kvartalas	Plotas, ha	Urėdija	Girininkija	Kvartalas	Plotas, ha
1	2	3	4	5	6	7	8
Tikslinimo atvejai pagal Valstybinės reikšmės miškų plotų schemų rengimo tvarkos aprašo 13 punkto nuostatas:							
13.3. kai miško žemės pavertimas kitomis naudmenomis suplanuotas patvirtintuose detaliuosiuose, specialiuosiuose teritorijų planavimo dokumentuose ar vietovės lygmens bendruosiuose planuose, parengtuose vadovaujantis LR miškų įstatymo 11 straipsnyje nustatytais miško žemės pavertimo kitomis naudmenomis išimtiniais atvejais ir atsižvelgiant į minėtame straipsnyje nustatytus miško žemės pavertimo kitomis naudmenomis apribojimus							
				Kretingos	Nidos	163	0,349
						Viso	0,349
		Viso	-			Viso	0,349

Akmenės rajono savivaldybės tikslinamų valstybinės reikšmės miškų plotų aiškinamasis raštas

2018-01-30

Kaunas

Valstybinė miškų tarnyba, vadovaudamasi Valstybinės reikšmės miškų plotų schemų rengimo tvarkos aprašu (toliau – aprašas), patvirtintu Lietuvos Respublikos Vyriausybės 2007 m. gruodžio 19 d. nutarimu Nr. 1369 „Dėl valstybinės reikšmės miškų plotų schemų rengimo tvarkos aprašo patvirtinimo“ bei Aplinkos ministro 2016 m. gruodžio 2 d. įsakymu Nr. D1-843 „Dėl valstybinės reikšmės miškų plotų schemos tikslinimo“ parengė Akmenės rajono savivaldybės valstybinės reikšmės miškų plotų schemos pakeitimo projektą.

Šis projektas parengtas Akmenės rajono savivaldybės valstybinės reikšmės miškų plotų schemos, patvirtintos Lietuvos Respublikos Vyriausybės 2014 m. gruodžio 10 d. nutarimu Nr. 1398 „Dėl Lietuvos Respublikos Vyriausybės 1997 m. spalio 23 d. nutarimo Nr. 1154 „Dėl valstybinės reikšmės miškų plotų patvirtinimo“ pakeitimo pagrindu bei atsižvelgiant į pateiktą dokumentaciją:

Tikslinimo atvejai pagal Valstybinės reikšmės miškų plotų schemų rengimo tvarkos aprašo 13 punkto nuostatas	Priskiriami valstybinės reikšmės miškų plotai, ha	Išbraukiami iš valstybinės reikšmės miškų plotai, ha	Tikslinimą iniciavo
13.1 kai atlikta valstybinė sklypinė miškų inventorizacija ar miško žemės sklypų kadastriniai matavimai ir jų metu nustatyti valstybinės reikšmės miškų plotų ir jų ribų pokyčiai	-	5,02	14.1 Valstybinė miškų tarnyba 2016-06-13 sprendimu dėl Lietuvos Respublikos miškų valstybės kadastro duomenų įrašymo / keitimo Nr. S-1606-37 (Vadovaujantis Miškų įstatymo 2 straipsnio 18 dalimi miško žeme nebelaikomi žaliaviniai krūmynai bei plantacijos).
	-	11,19	14.1 Valstybinė miškų tarnyba 2016-05-24 sprendimu dėl Lietuvos Respublikos miškų valstybės kadastro duomenų įrašymo / keitimo Nr. S-1605-70 (Vadovaujantis Miškų įstatymo 2 straipsnio 8 dalimi viešosios geležinkelių infrastruktūros valdytojo patikėjimo teise valdomuose sklypuose augantys medžiai ir krūmai yra išbraukti iš Lietuvos Respublikos miškų valstybės kadastro).
	-	26,87	14.1 Valstybinė miškų tarnyba 2016-05-11 sprendimu dėl Lietuvos Respublikos miškų valstybės kadastro duomenų įrašymo / keitimo Nr. S-1605-36 (Vadovaujantis Miškų įstatymo 2 straipsnio 8 dalimi viešosios geležinkelių infrastruktūros valdytojo patikėjimo teise valdomuose sklypuose augantys medžiai ir krūmai yra išbraukti iš Lietuvos Respublikos miškų valstybės kadastro).
	26,46	12,66	14.1 Valstybinė miškų tarnyba atsižvelgdama į atnaujintus valstybinės sklypinės miškų inventorizacijos ir sklypų kadastrinių matavimų duomenis.
13.5 kai pateikiami pasiūlymai dėl valstybinių miškų įtraukimo į valstybinės reikšmės miškų plotus	255,67	-	14.4 VĮ Mažeikių miškų urėdijos 2017 04 24 d. raštu Nr. 3.9 (D)-626 “Dėl valstybinės reikšmės miškų schemos tikslinimo”. Įtraukiami plotai suderinti su Ventos regioninio parko direkcija 2017-04-21 d. raštas Nr. V3-7.7-133 (Vadovaujantis aprašo 16.3 punktu).

	45,61	-	14.4 VI Mažeikių miškų urėdijos 2017 06 09 d. raštu Nr. 3.9 (D)-845 "Dėl valstybinės reikšmės miškų schemos Akmenės rajono savivaldybės teritorijoje pakeitimo".
Viso:	327,74	55,74	

Akmenės rajono savivaldybėje siūlomas tvirtinti valstybinės reikšmės miškų plotas 15691,1 ha.

PRIDEDAMA:

Valstybinės reikšmės miškų plotų pokyčių sąrašas, 5 lapai

Direktorius



Paulius Zolubas

Leandras Deltuva, 490 225, leandras.deltuva@amvmt.lt

**Akmenės savivaldybės tikslinamų valstybinės reikšmės miškų plotų aiškinamojo
rašto priedas**

Valstybinės reikšmės miškų plotų pokyčių sąrašas

2018.01.30

Priskiriami valstybinės reikšmės miškų plotai				Išbraukiami iš valstybinės reikšmės miškų plotai			
Urėdija	Girininkija	Kvartalas	Plotas, ha	Urėdija	Girininkija	Kvartalas	Plotas, ha
1	2	3	4	5	6	7	8
Tikslinimo atvejai pagal Valstybinės reikšmės miškų plotų schemų rengimo tvarkos aprašo 13 punkto nuostatas:							
13.1 kai atlikta valstybinė sklypinė miškų inventorizacija ar miško žemės sklypų kadastriniai matavimai ir jų metu nustatyti valstybinės reikšmės miškų plotų ir jų ribų pokyčiai							
Mažeikių	Naujosios	20	0,027	Mažeikių	Naujosios	12	0,259
Mažeikių	Naujosios	65	0,024	Mažeikių	Naujosios	22	0,002
Mažeikių	Naujosios	66	0,027	Mažeikių	Naujosios	41	0
Mažeikių	Naujosios	78	0	Mažeikių	Naujosios	65	0,007
Mažeikių	Naujosios	423	0	Mažeikių	Naujosios	66	0,001
Mažeikių	Naujosios	452	0,139	Mažeikių	Naujosios	70	0,082
Mažeikių	Naujosios	456	0	Mažeikių	Naujosios	72	0,09
Mažeikių	Naujosios	457	0	Mažeikių	Naujosios	73	0,095
Mažeikių	Kairiškių	502	0,177	Mažeikių	Naujosios	74	0,107
Mažeikių	Kairiškių	597	0,013	Mažeikių	Naujosios	75	0,204
Mažeikių	Kairiškių	599	0,009	Mažeikių	Naujosios	76	0,018
Mažeikių	Papilės	3	0,053	Mažeikių	Naujosios	78	0,003
Mažeikių	Papilės	46	0,337	Mažeikių	Naujosios	421	1,301
Mažeikių	Papilės	98	0	Mažeikių	Naujosios	423	0,001
Mažeikių	Papilės	626	0,085	Mažeikių	Naujosios	425	0,761
Mažeikių	Papilės	627	0,195	Mažeikių	Naujosios	452	0,303
Mažeikių	Kruopių	1	0,538	Mažeikių	Naujosios	456	0
Mažeikių	Kruopių	2	0,015	Mažeikių	Naujosios	457	0,051
Mažeikių	Kruopių	21	0,221	Mažeikių	Naujosios	458	0,08
Mažeikių	Kruopių	26	1,211	Mažeikių	Naujosios	492	0,053
Mažeikių	Kruopių	27	0,072	Mažeikių	Kairiškių	31	0
Mažeikių	Kruopių	28	0,072	Mažeikių	Kairiškių	76	0,153
Mažeikių	Kruopių	32	0,706	Mažeikių	Kairiškių	502	0,003
Mažeikių	Kruopių	33	0,178	Mažeikių	Kairiškių	599	0,006
Mažeikių	Kruopių	34	0,389	Mažeikių	Papilės	3	0,111
Mažeikių	Kruopių	35	0,472	Mažeikių	Papilės	46	0,23
Mažeikių	Kruopių	37	0,417	Mažeikių	Papilės	626	0,048
Mažeikių	Kruopių	38	0,09	Mažeikių	Papilės	640	0,003
Mažeikių	Kruopių	39	0,247	Mažeikių	Kruopių	21	0,077
Mažeikių	Kruopių	40	0,91	Mažeikių	Kruopių	27	0,04
Mažeikių	Kruopių	41	0,369	Mažeikių	Kruopių	28	0,159
Mažeikių	Kruopių	43	0,417	Mažeikių	Kruopių	29	0,01
Mažeikių	Kruopių	44	0	Mažeikių	Kruopių	32	0
Mažeikių	Kruopių	47	0,688	Mažeikių	Kruopių	35	0,067

1	2	3	4	5	6	7	8
Mažeikių	Kruopių	48	0,086	Mažeikių	Kruopių	38	0,012
Mažeikių	Kruopių	50	0,037	Mažeikių	Kruopių	39	0,021
Mažeikių	Kruopių	52	0,155	Mažeikių	Kruopių	40	0,247
Mažeikių	Kruopių	53	0,556	Mažeikių	Kruopių	41	0,064
Mažeikių	Kruopių	55	0,433	Mažeikių	Kruopių	42	0,018
Mažeikių	Kruopių	56	0,313	Mažeikių	Kruopių	47	0,045
Mažeikių	Kruopių	58	0,184	Mažeikių	Kruopių	48	0,322
Mažeikių	Kruopių	59	0,11	Mažeikių	Kruopių	50	0,249
Mažeikių	Kruopių	60	0,851	Mažeikių	Kruopių	53	0,167
Mažeikių	Kruopių	61	0,25	Mažeikių	Kruopių	59	0,211
Mažeikių	Kruopių	62	0,438	Mažeikių	Kruopių	64	0,125
Mažeikių	Kruopių	63	0,015	Mažeikių	Kruopių	65	0,157
Mažeikių	Kruopių	64	0,001	Mažeikių	Kruopių	66	0,412
Mažeikių	Kruopių	65	0,101	Mažeikių	Kruopių	69	0,133
Mažeikių	Kruopių	66	0,152	Mažeikių	Kruopių	70	0,309
Mažeikių	Kruopių	67	0,107	Mažeikių	Kruopių	73	0,025
Mažeikių	Kruopių	68	0,441	Mažeikių	Kruopių	74	0,026
Mažeikių	Kruopių	69	1,102	Mažeikių	Kruopių	77	0,446
Mažeikių	Kruopių	70	0,151	Mažeikių	Kruopių	78	0,119
Mažeikių	Kruopių	71	0,236	Mažeikių	Kruopių	81	0,248
Mažeikių	Kruopių	72	0,402	Mažeikių	Kruopių	82	0,362
Mažeikių	Kruopių	73	0,471	Mažeikių	Kruopių	83	0,118
Mažeikių	Kruopių	74	0,276	Mažeikių	Kruopių	84	0,041
Mažeikių	Kruopių	75	0,009	Mažeikių	Kruopių	85	0,723
Mažeikių	Kruopių	77	0,625	Mažeikių	Kruopių	528	0,014
Mažeikių	Kruopių	78	0,018	Mažeikių	Kruopių	529	0,059
Mažeikių	Kruopių	79	0,338	Mažeikių	Kruopių	542	0,032
Mažeikių	Kruopių	80	0,291	Mažeikių	Kruopių	545	0,486
Mažeikių	Kruopių	81	0,512	Mažeikių	Kruopių	547	0,159
Mažeikių	Kruopių	82	0,42	Mažeikių	Kruopių	548	0,461
Mažeikių	Kruopių	83	0,029	Mažeikių	Kruopių	549	0,035
Mažeikių	Kruopių	84	0,176	Kamanų	Kamanų	1	0,194
Mažeikių	Kruopių	85	0,208	Kamanų	Kamanų	3	0,435
Mažeikių	Kruopių	547	0,025	Kamanų	Kamanų	5	0,307
Kamanų	Kamanų	1	0,495	Kamanų	Kamanų	8	0,002
Kamanų	Kamanų	2	0,754	Kamanų	Kamanų	9	0,261
Kamanų	Kamanų	3	0,069	Kamanų	Kamanų	10	0,682
Kamanų	Kamanų	5	0,15	Kamanų	Kamanų	21	0,152
Kamanų	Kamanų	8	0,117	Kamanų	Kamanų	40	0
Kamanų	Kamanų	9	0,106	Kamanų	Kamanų	44	0
Kamanų	Kamanų	10	0	Kamanų	Kamanų	46	0,197
Kamanų	Kamanų	12	0,19	Kamanų	Kamanų	47	0,266
Kamanų	Kamanų	14	0	Mažeikių	Naujosios	45	0,518
Kamanų	Kamanų	21	0,177	Mažeikių	Naujosios	65	1,672
Kamanų	Kamanų	25	0	Mažeikių	Naujosios	452	2,066
Kamanų	Kamanų	26	0,924	Mažeikių	Naujosios	456	1,667
Kamanų	Kamanų	30	0,964	Mažeikių	Naujosios	457	0,007
Kamanų	Kamanų	33	0,005	Mažeikių	Naujosios	460	5,019
Kamanų	Kamanų	34	0,658	Mažeikių	Naujosios	495	1,038

1	2	3	4	5	6	7	8
Kamanų	Kamanų	35	0,366	Mažeikių	Naujosios	496	0,001
Kamanų	Kamanų	36	0,055	Mažeikių	Naujosios	497	1,64
Kamanų	Kamanų	37	0,167	Mažeikių	Kairiškių	62	6,102
Kamanų	Kamanų	39	3,535	Mažeikių	Kairiškių	63	2,223
Kamanų	Kamanų	43	0,003	Mažeikių	Kairiškių	502	0,534
Kamanų	Kamanų	44	0,089	Mažeikių	Kairiškių	510	0,07
Kamanų	Kamanų	46	0,013	Mažeikių	Kairiškių	512	0,874
Kamanų	Kamanų	47	0,007	Mažeikių	Papilės	8	0,475
				Mažeikių	Papilės	28	4,199
				Mažeikių	Papilės	29	0,999
				Mažeikių	Papilės	46	0,001
				Mažeikių	Papilės	55	0,1
				Mažeikių	Papilės	59	0,202
				Mažeikių	Papilės	61	0
				Mažeikių	Papilės	63	0,403
				Mažeikių	Papilės	498	3,756
				Mažeikių	Papilės	503	0,668
				Mažeikių	Papilės	505	2,683
				Mažeikių	Papilės	506	1,158
				Mažeikių	Papilės	508	1,543
				Mažeikių	Papilės	645	3,458
		Viso	26,461			Viso	55,743

13.5. kai pateikiami pasiūlymai dėl valstybinių miškų įtraukimo į valstybinės reikšmės miškų plotus

Mažeikių	Naujosios	7	2,699				
Mažeikių	Naujosios	13	0,616				
Mažeikių	Naujosios	61	8,446				
Mažeikių	Naujosios	85	0,025				
Mažeikių	Naujosios	432	24,791				
Mažeikių	Naujosios	436	10,006				
Mažeikių	Naujosios	441	10,888				
Mažeikių	Naujosios	443	8,335				
Mažeikių	Naujosios	447	0				
Mažeikių	Naujosios	465	0,017				
Mažeikių	Naujosios	474	0,002				
Mažeikių	Naujosios	492	0,027				
Mažeikių	Naujosios	495	0,027				
Mažeikių	Kairiškių	5	0,576				
Mažeikių	Kairiškių	6	0,356				
Mažeikių	Kairiškių	11	0,512				
Mažeikių	Kairiškių	14	0,175				
Mažeikių	Kairiškių	15	0,993				
Mažeikių	Kairiškių	16	0,403				
Mažeikių	Kairiškių	28	0,032				
Mažeikių	Kairiškių	29	0,135				
Mažeikių	Kairiškių	30	1,552				
Mažeikių	Kairiškių	31	2,063				
Mažeikių	Kairiškių	32	0,285				

1	2	3	4	5	6	7	8
Mažeikių	Kairiškių	36	0,76				
Mažeikių	Kairiškių	37	1,485				
Mažeikių	Kairiškių	38	5,243				
Mažeikių	Kairiškių	39	12,742				
Mažeikių	Kairiškių	44	0,525				
Mažeikių	Kairiškių	45	6,811				
Mažeikių	Kairiškių	46	0,327				
Mažeikių	Kairiškių	47	0,533				
Mažeikių	Kairiškių	48	0,17				
Mažeikių	Kairiškių	49	4,706				
Mažeikių	Kairiškių	70	0,227				
Mažeikių	Kairiškių	71	2,208				
Mažeikių	Kairiškių	72	0,058				
Mažeikių	Kairiškių	73	0,453				
Mažeikių	Kairiškių	75	0,41				
Mažeikių	Kairiškių	76	0,94				
Mažeikių	Kairiškių	77	0,616				
Mažeikių	Kairiškių	502	1,025				
Mažeikių	Kairiškių	597	0,029				
Mažeikių	Kairiškių	598	11,154				
Mažeikių	Kairiškių	599	9,285				
Mažeikių	Kairiškių	600	13,525				
Mažeikių	Kairiškių	601	8,734				
Mažeikių	Kairiškių	602	1,319				
Mažeikių	Kairiškių	608	5,059				
Mažeikių	Kairiškių	609	0				
Mažeikių	Papilės	3	0,37				
Mažeikių	Papilės	5	0,269				
Mažeikių	Papilės	7	0,188				
Mažeikių	Papilės	8	0,557				
Mažeikių	Papilės	33	0,289				
Mažeikių	Papilės	34	0,214				
Mažeikių	Papilės	41	0,155				
Mažeikių	Papilės	49	0,318				
Mažeikių	Papilės	50	1,274				
Mažeikių	Papilės	51	0,141				
Mažeikių	Papilės	52	0,119				
Mažeikių	Papilės	53	0,12				
Mažeikių	Papilės	58	0,136				
Mažeikių	Papilės	59	2,818				
Mažeikių	Papilės	60	1,767				
Mažeikių	Papilės	62	1,96				
Mažeikių	Papilės	498	2,451				
Mažeikių	Papilės	499	0,184				
Mažeikių	Papilės	503	2,919				
Mažeikių	Papilės	612	7,487				
Mažeikių	Papilės	620	0,003				
Mažeikių	Papilės	621	27,381				
Mažeikių	Papilės	626	0,152				

1	2	3	4	5	6	7	8
Mažeikių	Papilės	634	0,001				
Mažeikių	Papilės	640	8,594				
Mažeikių	Papilės	641	25,139				
Mažeikių	Papilės	642	0				
Mažeikių	Papilės	644	15,19				
Mažeikių	Kruopių	53	0,571				
Mažeikių	Kruopių	54	2,19				
Mažeikių	Kruopių	65	4,631				
Mažeikių	Kruopių	66	0,002				
Mažeikių	Kruopių	88	1,103				
Mažeikių	Kruopių	529	8,729				
Mažeikių	Kruopių	622	22,548				
Kamanų	Kamanų	39	0,004				
		Viso	301,279			Viso	
		Viso	327,74			Viso	55,743

Šilalės rajono savivaldybės tikslinamų valstybinės reikšmės miškų plotų aiškinamasis raštas

2018-01-30

Kaunas

Valstybinė miškų tarnyba, vadovaudamasi Valstybinės reikšmės miškų plotų schemų rengimo tvarkos aprašu, patvirtintu Lietuvos Respublikos Vyriausybės 2007 m. gruodžio 19 d. nutarimu Nr. 1369 „Dėl valstybinės reikšmės miškų plotų schemų rengimo tvarkos aprašo patvirtinimo“ bei Aplinkos ministro 2016 m. spalio 5 d. įsakymu Nr. D1-660 „Dėl valstybinės reikšmės miškų plotų schemos tikslinimo“ parengė Šilalės rajono savivaldybės valstybinės reikšmės miškų plotų schemos pakeitimo projektą.

Šis projektas parengtas Šilalės rajono savivaldybės valstybinės reikšmės miškų plotų schemos, patvirtintos Lietuvos Respublikos Vyriausybės 2012 m. rugsėjo 19 d. nutarimu Nr. 1121 „Dėl Lietuvos Respublikos Vyriausybės 1997 m. spalio 23 d. nutarimo Nr. 1154 „Dėl valstybinės reikšmės miškų plotų patvirtinimo“ pakeitimo pagrindu bei atsižvelgiant į pateiktą dokumentaciją:

Tikslinimo atvejai pagal Valstybinės reikšmės miškų plotų schemų rengimo tvarkos aprašo 13 punkto nuostatas	Priskiriami valstybinės reikšmės miškų plotai, ha	Išbraukiami iš valstybinės reikšmės miškų plotai, ha	Tikslinimo iniciatoriai pagal Valstybinės reikšmės miškų plotų schemų rengimo tvarkos aprašo 14 punkto nuostatas
13.1 atlikus valstybinę sklypinę miškų inventorizaciją ar miško žemės sklypų kadastrinius matavimus ir jos metu nustatčius valstybinės reikšmės miškų plotų ir jų ribų pokyčius	119,6	82,5	14.1 Valstybinė miškų tarnyba atsižvelgdama į atnaujintus valstybinės sklypinės miškų inventorizacijos ir sklypų kadastrinių matavimų duomenis
13.2 ištaisius valstybinės sklypinės inventorizacijos klaidas ar nustatčius schemos rengimo klaidas ir nustatyta tvarka patikslinus Lietuvos Respublikos miškų valstybės kadastro duomenys	-	0,8	14.1 Valstybinė miškų tarnyba 2017-04-24 sprendimu dėl Lietuvos Respublikos miškų valstybės kadastro duomenų įrašymo / keitimo Nr. S-1704-65
13.5 kai pateikti pasiūlymai dėl valstybinių miškų įtraukimo į valstybinės reikšmės miškų plotus	51,6	-	14.2 NŽT Šilalės skyrius 2016.05.18 raštu Nr.33SD-1051-(14.33.7.) „Dėl laisvos valstybinės žemės fondo priskyrimo prie valstybinės reikšmės miškų“
	176,9	-	14.4 VĮ Rietavo miškų urėdija 2017-03-30 raštu Nr.V2-457 „Dėl valstybinės reikšmės miškų plotų schemos tikslinimo Šilalės rajono savivaldybėje“
	139,7	-	14.4 VĮ Tauragės miškų urėdija 2017-05-02 raštu Nr.ISD-185 „Dėl valstybinės reikšmės miškų plotų schemos tikslinimo“
Viso:	487,7	83,3	

Šilalės rajono savivaldybėje siūlomas tvirtinti valstybinės reikšmės miškų plotas 12 419,8 ha.

Direktorius

Paulius Zolubas

PRIDEDAMA:



Valstybinės reikšmės miškų plotų pokyčių sąrašas, 8 lapai

**Šilalės savivaldybės tikslinamų valstybinės reikšmės miškų plotų aiškinamojo
rašto priedas**

Valstybinės reikšmės miškų plotų pokyčių sąrašas

2018.01.30

Priskiriami valstybinės reikšmės miškų plotai				Išbraukiami iš valstybinės reikšmės miškų plotai			
Urėdija	Girininkija	Kvartalas	Plotas, ha	Urėdija	Girininkija	Kvartalas	Plotas, ha
1	2	3	4	5	6	7	8
Tikslinimo atvejai pagal Valstybinės reikšmės miškų plotų schemų rengimo tvarkos aprašo 13 punkto nuostatas:							
13.1 kai atlikta valstybinė sklypinė miškų inventorizacija ar miško žemės sklypų kadastriniai matavimai ir jų metu nustatyti valstybinės reikšmės miškų plotų ir jų ribų pokyčiai							
Tauragės	Pajūrio	10	0,217	Tauragės	Pajūrio	10	0
Tauragės	Pajūrio	11	0,313	Tauragės	Pajūrio	11	0
Tauragės	Pajūrio	12	0,605	Tauragės	Pajūrio	12	0
Tauragės	Pajūrio	13	1,91	Tauragės	Pajūrio	13	0,537
Tauragės	Pajūrio	14	0,956	Tauragės	Pajūrio	14	1,185
Tauragės	Pajūrio	15	0,146	Tauragės	Pajūrio	15	0,31
Tauragės	Pajūrio	16	1,468	Tauragės	Pajūrio	16	1,13
Tauragės	Pajūrio	17	1,019	Tauragės	Pajūrio	17	0,18
Tauragės	Pajūrio	18	0,819	Tauragės	Pajūrio	18	1,373
Tauragės	Pajūrio	19	0,764	Tauragės	Pajūrio	19	0,119
Tauragės	Pajūrio	20	0,078	Tauragės	Pajūrio	21	0,044
Tauragės	Pajūrio	21	0,352	Tauragės	Pajūrio	23	0,903
Tauragės	Pajūrio	22	0,613	Tauragės	Pajūrio	24	0,791
Tauragės	Pajūrio	23	0,605	Tauragės	Pajūrio	25	0,13
Tauragės	Pajūrio	24	0,041	Tauragės	Pajūrio	311	0,076
Tauragės	Pajūrio	25	0,16	Tauragės	Pajūrio	312	0,061
Tauragės	Pajūrio	312	0	Tauragės	Pajūrio	315	0,101
Tauragės	Pajūrio	318	0	Tauragės	Pajūrio	317	1,589
Tauragės	Pajūrio	6	0,579	Tauragės	Pajūrio	318	0,93
Tauragės	Pajūrio	7	1,175	Tauragės	Pajūrio	319	0,365
Tauragės	Pajūrio	8	0,406	Tauragės	Pajūrio	320	0,339
Tauragės	Pajūrio	9	0,504	Tauragės	Pajūrio	321	0,313
Tauragės	Pagramančio	26	0,84	Tauragės	Pajūrio	322	0,565
Tauragės	Pagramančio	27	0,226	Tauragės	Pajūrio	323	0,24
Tauragės	Pagramančio	28	0,803	Tauragės	Pajūrio	324	0,257
Tauragės	Pagramančio	29	1,291	Tauragės	Pajūrio	325	0,176
Tauragės	Pagramančio	30	0,989	Tauragės	Pajūrio	326	0,431
Tauragės	Pagramančio	31	0,822	Tauragės	Pajūrio	327	0,511
Tauragės	Pagramančio	32	0,115	Tauragės	Pajūrio	6	0,556
Tauragės	Pagramančio	33	0,166	Tauragės	Pajūrio	8	0,894
Tauragės	Pagramančio	34	0,03	Tauragės	Pajūrio	9	0,234
Tauragės	Pagramančio	35	1,023	Tauragės	Pagramančio	26	0,027
Tauragės	Pagramančio	36	1,775	Tauragės	Pagramančio	28	0,553
Tauragės	Pagramančio	37	0,342	Tauragės	Pagramančio	29	0,152

1	2	3	4	5	6	7	8
Tauragės	Pagramančio	371	0	Tauragės	Pagramančio	33	1,043
Tauragės	Pagramančio	372	0	Tauragės	Pagramančio	34	1,271
Tauragės	Pagramančio	41	0,155	Tauragės	Pagramančio	35	0,644
Tauragės	Pagramančio	42	0,006	Tauragės	Pagramančio	37	0,385
Tauragės	Pagramančio	45	0,138	Tauragės	Pagramančio	371	0,574
Tauragės	Pagramančio	46	0,682	Tauragės	Pagramančio	372	0,443
Tauragės	Pagramančio	47	0,719	Tauragės	Pagramančio	373	0,004
Tauragės	Pagramančio	48	0,919	Tauragės	Pagramančio	374	0,342
Tauragės	Obelyno	37	1,052	Tauragės	Pagramančio	375	0,425
Tauragės	Obelyno	38	0,484	Tauragės	Pagramančio	376	0,038
Tauragės	Obelyno	81	0,663	Tauragės	Pagramančio	377	0,075
Tauragės	Obelyno	82	0,222	Tauragės	Pagramančio	379	0,036
Tauragės	Ringių	1	0,102	Tauragės	Pagramančio	38	0,264
Tauragės	Ringių	10	0,251	Tauragės	Pagramančio	380	0,115
Tauragės	Ringių	11	0,018	Tauragės	Pagramančio	381	0,296
Tauragės	Ringių	12	0,216	Tauragės	Pagramančio	384	0,102
Tauragės	Ringių	13	0,158	Tauragės	Pagramančio	39	0,731
Tauragės	Ringių	2	0,356	Tauragės	Pagramančio	40	0,363
Tauragės	Ringių	3	1,434	Tauragės	Pagramančio	41	0,035
Tauragės	Ringių	4	0,072	Tauragės	Pagramančio	42	0,577
Tauragės	Ringių	502	0	Tauragės	Pagramančio	43	0,371
Tauragės	Ringių	6	0,296	Tauragės	Pagramančio	44	0,514
Tauragės	Ringių	7	0,348	Tauragės	Pagramančio	45	0,786
Tauragės	Ringių	8	0,064	Tauragės	Pagramančio	46	0,001
Tauragės	Ringių	9	0,933	Tauragės	Pagramančio	47	0,042
Rietavo	Kaltinėnų	1	4,16	Tauragės	Obelyno	417	0,828
Rietavo	Kaltinėnų	16	0,261	Tauragės	Obelyno	418	0,021
Rietavo	Kaltinėnų	17	0,4	Tauragės	Obelyno	422	0,456
Rietavo	Kaltinėnų	18	0,183	Tauragės	Obelyno	434	0,003
Rietavo	Kaltinėnų	19	0,355	Tauragės	Obelyno	435	0,94
Rietavo	Kaltinėnų	2	1,87	Tauragės	Obelyno	445	0,321
Rietavo	Kaltinėnų	24	2,223	Tauragės	Obelyno	53	0,154
Rietavo	Kaltinėnų	25	0,845	Tauragės	Ringių	1	0,044
Rietavo	Kaltinėnų	26	0,149	Tauragės	Ringių	10	0,001
Rietavo	Kaltinėnų	27	0,659	Tauragės	Ringių	13	0,459
Rietavo	Kaltinėnų	28	0,517	Tauragės	Ringių	15	0,021
Rietavo	Kaltinėnų	29	0,08	Tauragės	Ringių	16	0,116
Rietavo	Kaltinėnų	3	0,756	Tauragės	Ringių	17	0,007
Rietavo	Kaltinėnų	30	0,227	Tauragės	Ringių	18	0,033
Rietavo	Kaltinėnų	31	0	Tauragės	Ringių	2	0,018
Rietavo	Kaltinėnų	32	0,189	Tauragės	Ringių	4	0,18
Rietavo	Kaltinėnų	33	0,472	Tauragės	Ringių	502	1,353
Rietavo	Kaltinėnų	34	0,449	Tauragės	Ringių	503	0,082
Rietavo	Kaltinėnų	35	0,748	Tauragės	Ringių	504	0,102
Rietavo	Kaltinėnų	36	1,278	Tauragės	Ringių	505	0
Rietavo	Kaltinėnų	37	0,753	Tauragės	Ringių	506	0,167
Rietavo	Kaltinėnų	38	1,547	Tauragės	Ringių	8	0,115
Rietavo	Kaltinėnų	39	0,526	Tauragės	Ringių	9	0,155
Rietavo	Kaltinėnų	4	0,621	Rietavo	Skroblės	301	0,322

1	2	3	4	5	6	7	8
Rietavo	Kaltinėnų	40	0,585	Rietavo	Skroblės	316	0,026
Rietavo	Kaltinėnų	41	0,062	Rietavo	Kaltinėnų	1	0,327
Rietavo	Kaltinėnų	42	0,532	Rietavo	Kaltinėnų	16	0,421
Rietavo	Kaltinėnų	43	0,875	Rietavo	Kaltinėnų	17	0,72
Rietavo	Kaltinėnų	44	0,838	Rietavo	Kaltinėnų	18	0,208
Rietavo	Kaltinėnų	45	0,899	Rietavo	Kaltinėnų	2	0,015
Rietavo	Kaltinėnų	46	0,129	Rietavo	Kaltinėnų	24	0,019
Rietavo	Kaltinėnų	47	0,785	Rietavo	Kaltinėnų	25	1,162
Rietavo	Kaltinėnų	48	0,565	Rietavo	Kaltinėnų	26	1,11
Rietavo	Kaltinėnų	760	0,828	Rietavo	Kaltinėnų	27	1,474
Rietavo	Kaltinėnų	761	1,493	Rietavo	Kaltinėnų	29	0,858
Rietavo	Kaltinėnų	762	2,56	Rietavo	Kaltinėnų	30	0,457
Rietavo	Kaltinėnų	763	0,234	Rietavo	Kaltinėnų	31	0,402
Rietavo	Kaltinėnų	764	0,002	Rietavo	Kaltinėnų	32	0,597
Rietavo	Kaltinėnų	810	0,006	Rietavo	Kaltinėnų	33	0,77
Rietavo	Kaltinėnų	832	0,007	Rietavo	Kaltinėnų	34	0,369
Rietavo	Kaltinėnų	833	0,029	Rietavo	Kaltinėnų	35	0,008
Rietavo	Kaltinėnų	848	0	Rietavo	Kaltinėnų	4	0,13
Rietavo	Kaltinėnų	888	0,082	Rietavo	Kaltinėnų	42	0,01
Rietavo	Judrėnų	110	2,948	Rietavo	Kaltinėnų	44	0,245
Rietavo	Judrėnų	111	0,991	Rietavo	Kaltinėnų	5	0,336
Rietavo	Judrėnų	112	0,017	Rietavo	Kaltinėnų	760	0,749
Rietavo	Judrėnų	113	0,011	Rietavo	Kaltinėnų	761	0,147
Rietavo	Judrėnų	114	1,086	Rietavo	Kaltinėnų	762	1,129
Rietavo	Judrėnų	115	0,492	Rietavo	Kaltinėnų	763	1,381
Rietavo	Judrėnų	116	0,433	Rietavo	Kaltinėnų	764	0,069
Rietavo	Judrėnų	117	0,257	Rietavo	Kaltinėnų	766	0,09
Rietavo	Judrėnų	118	0,117	Rietavo	Kaltinėnų	772	0,28
Rietavo	Judrėnų	119	1,015	Rietavo	Kaltinėnų	783	0,313
Rietavo	Judrėnų	120	1,57	Rietavo	Kaltinėnų	791	1,328
Rietavo	Judrėnų	121	0,13	Rietavo	Kaltinėnų	806	0,509
Rietavo	Judrėnų	122	0,303	Rietavo	Kaltinėnų	810	0,968
Rietavo	Judrėnų	123	0,293	Rietavo	Kaltinėnų	811	0,052
Rietavo	Judrėnų	124	0,417	Rietavo	Kaltinėnų	812	0,229
Rietavo	Judrėnų	125	0,364	Rietavo	Kaltinėnų	813	0,002
Rietavo	Judrėnų	127	0,244	Rietavo	Kaltinėnų	821	0,43
Rietavo	Judrėnų	128	0,645	Rietavo	Kaltinėnų	831	0,024
Rietavo	Judrėnų	129	0,373	Rietavo	Kaltinėnų	832	0,128
Rietavo	Judrėnų	130	0,512	Rietavo	Kaltinėnų	840	0,002
Rietavo	Judrėnų	131	0,527	Rietavo	Kaltinėnų	841	0,734
Rietavo	Judrėnų	679	0,146	Rietavo	Kaltinėnų	844	0,144
Rietavo	Judrėnų	682	0	Rietavo	Kaltinėnų	845	0
Rietavo	Judrėnų	684	0,012	Rietavo	Kaltinėnų	847	0,072
Rietavo	Girėnų	48	1,037	Rietavo	Kaltinėnų	848	0,347
Rietavo	Girėnų	49	0,082	Rietavo	Kaltinėnų	849	0,098
Rietavo	Girėnų	50	0,212	Rietavo	Kaltinėnų	877	0,012
Rietavo	Girėnų	51	0,111	Rietavo	Kaltinėnų	888	1,816
Rietavo	Girėnų	52	0,075	Rietavo	Tverų	401	0,007
Rietavo	Girėnų	53	0,974	Rietavo	Tverų	405	1,114

1	2	3	4	5	6	7	8
Rietavo	Labardžiu	100	0,663	Rietavo	Tveru	421	0,053
Rietavo	Labardžiu	103	0,137	Rietavo	Judrenu	110	0,053
Rietavo	Labardžiu	104	0,465	Rietavo	Judrenu	111	1,427
Rietavo	Labardžiu	105	0,01	Rietavo	Judrenu	113	0,005
Rietavo	Labardžiu	106	0,284	Rietavo	Judrenu	117	0,096
Rietavo	Labardžiu	107	0,065	Rietavo	Judrenu	118	0,022
Rietavo	Labardžiu	108	0,242	Rietavo	Judrenu	119	0,195
Rietavo	Labardžiu	109	0,724	Rietavo	Judrenu	120	0,122
Rietavo	Labardžiu	110	0,435	Rietavo	Judrenu	121	0,037
Rietavo	Labardžiu	111	0,287	Rietavo	Judrenu	125	0,284
Rietavo	Labardžiu	112	3,675	Rietavo	Judrenu	127	0,06
Rietavo	Labardžiu	115	0,153	Rietavo	Judrenu	128	0,008
Rietavo	Labardžiu	116	0,52	Rietavo	Judrenu	129	0,085
Rietavo	Labardžiu	117	1,65	Rietavo	Judrenu	130	0,708
Rietavo	Labardžiu	534	0	Rietavo	Judrenu	131	0,286
Rietavo	Labardžiu	556	0	Rietavo	Judrenu	655	0,003
Rietavo	Labardžiu	76	0,934	Rietavo	Judrenu	660	0,058
Rietavo	Labardžiu	77	0,978	Rietavo	Judrenu	668	0,145
Rietavo	Labardžiu	94	0,406	Rietavo	Judrenu	670	0,11
Rietavo	Labardžiu	95	0,365	Rietavo	Judrenu	674	0,122
Rietavo	Labardžiu	96	0,617	Rietavo	Judrenu	677	0,143
Rietavo	Labardžiu	97	0,517	Rietavo	Judrenu	678	0,016
Rietavo	Labardžiu	98	0,974	Rietavo	Judrenu	679	0,174
Rietavo	Labardžiu	99	1,266	Rietavo	Judrenu	680	0,21
Rietavo	Tenenių	1	0,001	Rietavo	Judrenu	681	0,505
Rietavo	Tenenių	10	1,425	Rietavo	Judrenu	682	0,495
Rietavo	Tenenių	11	0,687	Rietavo	Judrenu	683	0,333
Rietavo	Tenenių	12	0,01	Rietavo	Judrenu	684	0,084
Rietavo	Tenenių	13	0,586	Rietavo	Girenų	43	0,056
Rietavo	Tenenių	14	0,335	Rietavo	Girenų	454	0
Rietavo	Tenenių	15	0,658	Rietavo	Girenų	46	0,038
Rietavo	Tenenių	16	0,343	Rietavo	Girenų	465	0,205
Rietavo	Tenenių	17	0,5	Rietavo	Girenų	466	0,001
Rietavo	Tenenių	18	0,202	Rietavo	Girenų	47	0,029
Rietavo	Tenenių	2	0,005	Rietavo	Girenų	471	0,003
Rietavo	Tenenių	21	0,351	Rietavo	Girenų	50	0,072
Rietavo	Tenenių	22	0,003	Rietavo	Labardžiu	100	0,167
Rietavo	Tenenių	23	0,116	Rietavo	Labardžiu	101	0,012
Rietavo	Tenenių	24	0,443	Rietavo	Labardžiu	103	0,041
Rietavo	Tenenių	26	0,137	Rietavo	Labardžiu	104	0,023
Rietavo	Tenenių	27	0,004	Rietavo	Labardžiu	105	0,015
Rietavo	Tenenių	28	0,026	Rietavo	Labardžiu	106	0
Rietavo	Tenenių	29	0,349	Rietavo	Labardžiu	109	0,216
Rietavo	Tenenių	3	0,255	Rietavo	Labardžiu	110	0,008
Rietavo	Tenenių	30	0,266	Rietavo	Labardžiu	113	0,105
Rietavo	Tenenių	31	0,022	Rietavo	Labardžiu	116	0,45
Rietavo	Tenenių	32	0,087	Rietavo	Labardžiu	117	0
Rietavo	Tenenių	33	0,164	Rietavo	Labardžiu	530	0,002
Rietavo	Tenenių	34	0,145	Rietavo	Labardžiu	534	0,191

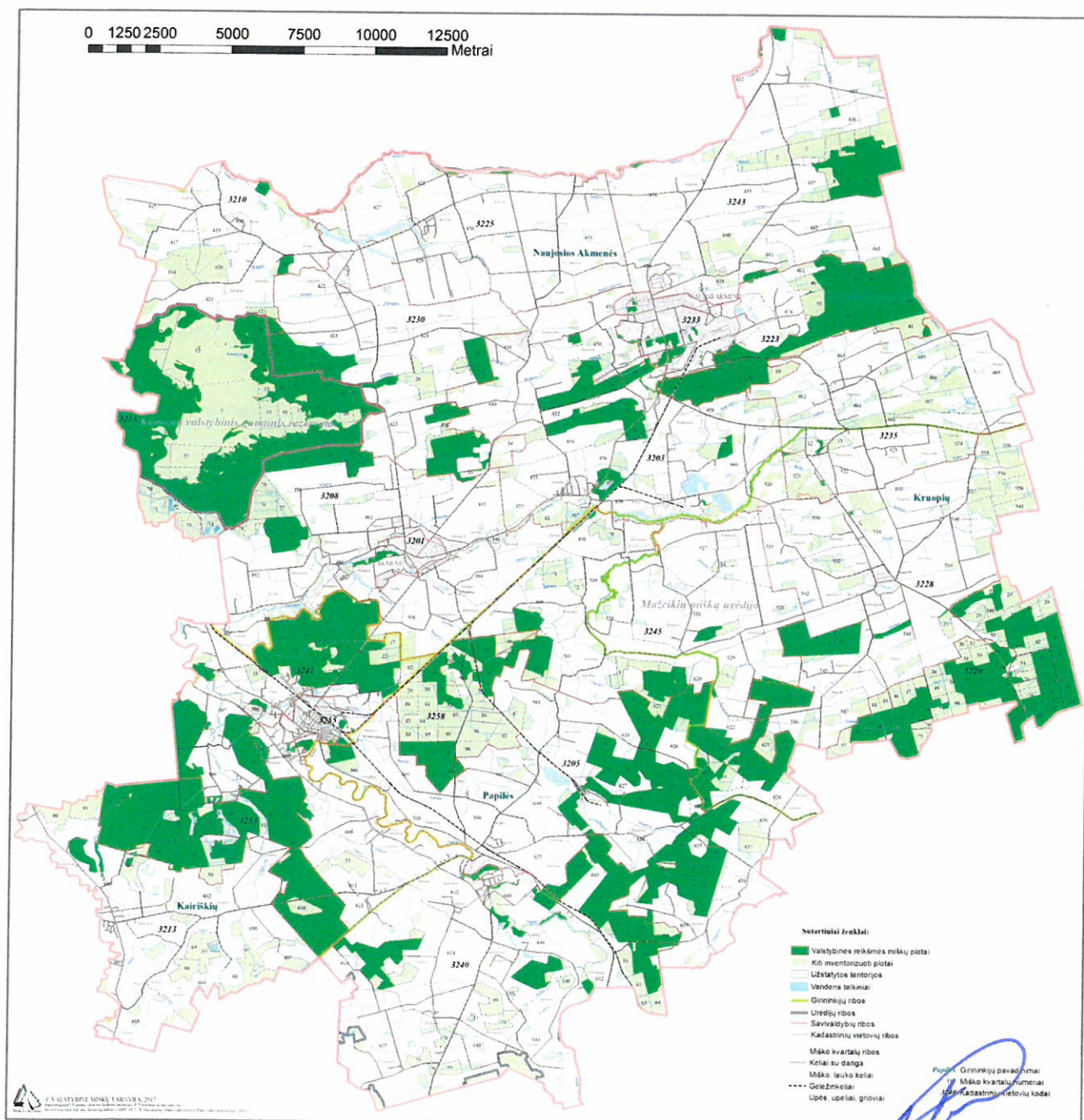
1	2	3	4	5	6	7	8
Rietavo	Tenenių	35	0,734	Rietavo	Labardžių	536	0,161
Rietavo	Tenenių	36	0,397	Rietavo	Labardžių	537	0,701
Rietavo	Tenenių	37	0,506	Rietavo	Labardžių	539	0,001
Rietavo	Tenenių	38	0,406	Rietavo	Labardžių	546	0,497
Rietavo	Tenenių	39	0,026	Rietavo	Labardžių	547	0,154
Rietavo	Tenenių	4	0,44	Rietavo	Labardžių	550	0,079
Rietavo	Tenenių	40	0,519	Rietavo	Labardžių	552	0,036
Rietavo	Tenenių	41	0,817	Rietavo	Labardžių	553	0,478
Rietavo	Tenenių	42	0,686	Rietavo	Labardžių	555	0,547
Rietavo	Tenenių	43	0,005	Rietavo	Labardžių	556	0,025
Rietavo	Tenenių	44	0,002	Rietavo	Labardžių	567	0,106
Rietavo	Tenenių	46	0	Rietavo	Labardžių	76	0,195
Rietavo	Tenenių	47	0,05	Rietavo	Labardžių	77	0,475
Rietavo	Tenenių	48	0,043	Rietavo	Labardžių	98	0,033
Rietavo	Tenenių	5	0,273	Rietavo	Labardžių	99	0,208
Rietavo	Tenenių	50	0,331	Rietavo	Tenenių	1	0,19
Rietavo	Tenenių	51	0,007	Rietavo	Tenenių	11	0
Rietavo	Tenenių	52	1,04	Rietavo	Tenenių	12	0
Rietavo	Tenenių	53	0,073	Rietavo	Tenenių	13	0,241
Rietavo	Tenenių	54	0,027	Rietavo	Tenenių	14	0,407
Rietavo	Tenenių	55	0,041	Rietavo	Tenenių	15	0,744
Rietavo	Tenenių	56	0,03	Rietavo	Tenenių	16	0,186
Rietavo	Tenenių	57	0,285	Rietavo	Tenenių	17	0,008
Rietavo	Tenenių	58	0,409	Rietavo	Tenenių	21	0,002
Rietavo	Tenenių	59	0,849	Rietavo	Tenenių	22	0,2
Rietavo	Tenenių	6	0,122	Rietavo	Tenenių	23	0,106
Rietavo	Tenenių	60	0,229	Rietavo	Tenenių	24	0,278
Rietavo	Tenenių	61	0,07	Rietavo	Tenenių	25	0,051
Rietavo	Tenenių	62	0,667	Rietavo	Tenenių	26	0,668
Rietavo	Tenenių	63	0,368	Rietavo	Tenenių	27	0,139
Rietavo	Tenenių	64	0,174	Rietavo	Tenenių	28	0,145
Rietavo	Tenenių	65	0,631	Rietavo	Tenenių	29	0,015
Rietavo	Tenenių	66	0,398	Rietavo	Tenenių	3	0,152
Rietavo	Tenenių	67	0,106	Rietavo	Tenenių	30	0,016
Rietavo	Tenenių	68	0,347	Rietavo	Tenenių	31	0,534
Rietavo	Tenenių	699	0	Rietavo	Tenenių	32	0,268
Rietavo	Tenenių	7	0,191	Rietavo	Tenenių	33	0,156
Rietavo	Tenenių	705	0,106	Rietavo	Tenenių	34	0,03
Rietavo	Tenenių	706	0,009	Rietavo	Tenenių	38	0,004
Rietavo	Tenenių	71	0,026	Rietavo	Tenenių	39	0,004
Rietavo	Tenenių	72	0,096	Rietavo	Tenenių	4	0,002
Rietavo	Tenenių	720	0,055	Rietavo	Tenenių	40	0,113
Rietavo	Tenenių	74	0,066	Rietavo	Tenenių	41	0
Rietavo	Tenenių	75	0,024	Rietavo	Tenenių	42	0,025
Rietavo	Tenenių	76	0,122	Rietavo	Tenenių	43	0,067
Rietavo	Tenenių	78	0,341	Rietavo	Tenenių	44	0,007
Rietavo	Tenenių	79	0,527	Rietavo	Tenenių	45	0
Rietavo	Tenenių	8	0,673	Rietavo	Tenenių	46	0
Rietavo	Tenenių	80	0,485	Rietavo	Tenenių	47	0,101

1	2	3	4	5	6	7	8
Rietavo	Tenenių	81	1,285	Rietavo	Tenenių	48	0,037
Rietavo	Tenenių	82	0,073	Rietavo	Tenenių	57	0,052
Rietavo	Tenenių	83	0,018	Rietavo	Tenenių	6	1,138
Rietavo	Tenenių	84	0,238	Rietavo	Tenenių	61	0,226
Rietavo	Tenenių	85	0,201	Rietavo	Tenenių	64	0,173
Rietavo	Tenenių	86	0,395	Rietavo	Tenenių	68	0,014
Rietavo	Tenenių	87	0,727	Rietavo	Tenenių	693	0,023
Rietavo	Tenenių	88	0,294	Rietavo	Tenenių	694	0,036
Rietavo	Tenenių	89	0,458	Rietavo	Tenenių	697	0,014
Rietavo	Tenenių	9	0,088	Rietavo	Tenenių	699	0,294
Rietavo	Tenenių	90	0,37	Rietavo	Tenenių	7	1,527
Rietavo	Tenenių	91	0,343	Rietavo	Tenenių	70	0
Rietavo	Tenenių	92	1,196	Rietavo	Tenenių	700	0,041
Rietavo	Tenenių	93	0,041	Rietavo	Tenenių	701	0,096
Rietavo	Tenenių	94	0,507	Rietavo	Tenenių	705	0,061
Rietavo	Tenenių	95	0,368	Rietavo	Tenenių	706	0,588
Rietavo	Tenenių	96	0,939	Rietavo	Tenenių	708	0
Rietavo	Tenenių	97	0,143	Rietavo	Tenenių	71	0,31
				Rietavo	Tenenių	720	0,418
				Rietavo	Tenenių	721	0,275
				Rietavo	Tenenių	722	0,829
				Rietavo	Tenenių	724	0,014
				Rietavo	Tenenių	728	0
				Rietavo	Tenenių	73	0,394
				Rietavo	Tenenių	731	0,672
				Rietavo	Tenenių	732	0,132
				Rietavo	Tenenių	733	0,113
				Rietavo	Tenenių	735	0,314
				Rietavo	Tenenių	736	0,805
				Rietavo	Tenenių	737	0
				Rietavo	Tenenių	738	0,233
				Rietavo	Tenenių	74	0,078
				Rietavo	Tenenių	743	0,049
				Rietavo	Tenenių	744	0,327
				Rietavo	Tenenių	745	0,085
				Rietavo	Tenenių	746	0,09
				Rietavo	Tenenių	747	0,182
				Rietavo	Tenenių	748	0,002
				Rietavo	Tenenių	749	0,006
				Rietavo	Tenenių	75	0,002
				Rietavo	Tenenių	750	0,206
				Rietavo	Tenenių	752	0,016
				Rietavo	Tenenių	754	0,732
				Rietavo	Tenenių	755	0,017
				Rietavo	Tenenių	76	0,002
				Rietavo	Tenenių	8	0,364
				Rietavo	Tenenių	82	0,035
				Rietavo	Tenenių	84	0,174
				Rietavo	Tenenių	85	0,037

1	2	3	4	5	6	7	8
				Rietavo	Tenenių	87	0,136
				Rietavo	Tenenių	88	0,098
				Rietavo	Tenenių	93	0,723
				Rietavo	Tenenių	95	0,038
				Rietavo	Tenenių	96	0,175
				Rietavo	Tenenių	97	0,163
		Viso	119,613			Viso	80,879
13.2 ištaisius valstybinės sklypinės inventorizacijos klaidas ar nustačius schemos rengimo klaidas ir nustatyta tvarka patikslinus LR miškų valstybės kadastro duomenis							
				Rietavo	Kaltinėnų	36	0,131
				Rietavo	Kaltinėnų	37	0,007
				Rietavo	Kaltinėnų	47	0,804
				Rietavo	Kaltinėnų	48	1,491
		Viso	0			Viso	2,433
13.5. kai pateikiami pasiūlymai dėl valstybinių miškų įtraukimo į valstybinės reikšmės miškų plotus							
Tauragės	Pajūrio	14	0,637				
Tauragės	Pajūrio	17	0,805				
Tauragės	Pajūrio	324	10,914				
Tauragės	Pajūrio	326	2,167				
Tauragės	Pagramančio	372	0,674				
Tauragės	Pagramančio	376	4,354				
Tauragės	Pagramančio	377	7,966				
Tauragės	Pagramančio	381	8,445				
Tauragės	Obelyno	434	36,96				
Tauragės	Obelyno	445	20,554				
Tauragės	Obelyno	446	27,197				
Tauragės	Ringių	503	51,564				
Tauragės	Ringių	504	14,837				
Tauragės	Ringių	505	4,167				
Rietavo	Kaltinėnų	16	6,032				
Rietavo	Kaltinėnų	17	0,765				
Rietavo	Kaltinėnų	2	0,015				
Rietavo	Kaltinėnų	3	7,263				
Rietavo	Kaltinėnų	34	2,244				
Rietavo	Kaltinėnų	5	24,505				
Rietavo	Kaltinėnų	7	0,559				
Rietavo	Kaltinėnų	761	6,535				
Rietavo	Kaltinėnų	762	20,639				
Rietavo	Kaltinėnų	763	7,855				
Rietavo	Kaltinėnų	764	8,605				
Rietavo	Kaltinėnų	766	20,663				
Rietavo	Kaltinėnų	767	0,058				
Rietavo	Kaltinėnų	771	17,099				
Rietavo	Kaltinėnų	772	8,169				
Rietavo	Kaltinėnų	774	26,383				

1	2	3	4	5	6	7	8
Rietavo	Kaltinėnų	782	0,177				
Rietavo	Kaltinėnų	783	0,033				
Rietavo	Kaltinėnų	810	6,466				
Rietavo	Kaltinėnų	831	0,025				
Rietavo	Kaltinėnų	833	11,425				
Rietavo	Labardžių	111	0,001				
Rietavo	Labardžių	112	0,001				
Rietavo	Labardžių	553	1,363				
		Viso	368,121			Viso	0
		Viso	487,734			Viso	83,312

AKMENĖS RAJONO SAVIVALDYBĖS VALSTYBINĖS REIKŠMĖS MIŠKŲ PLOTŲ SCHEMA



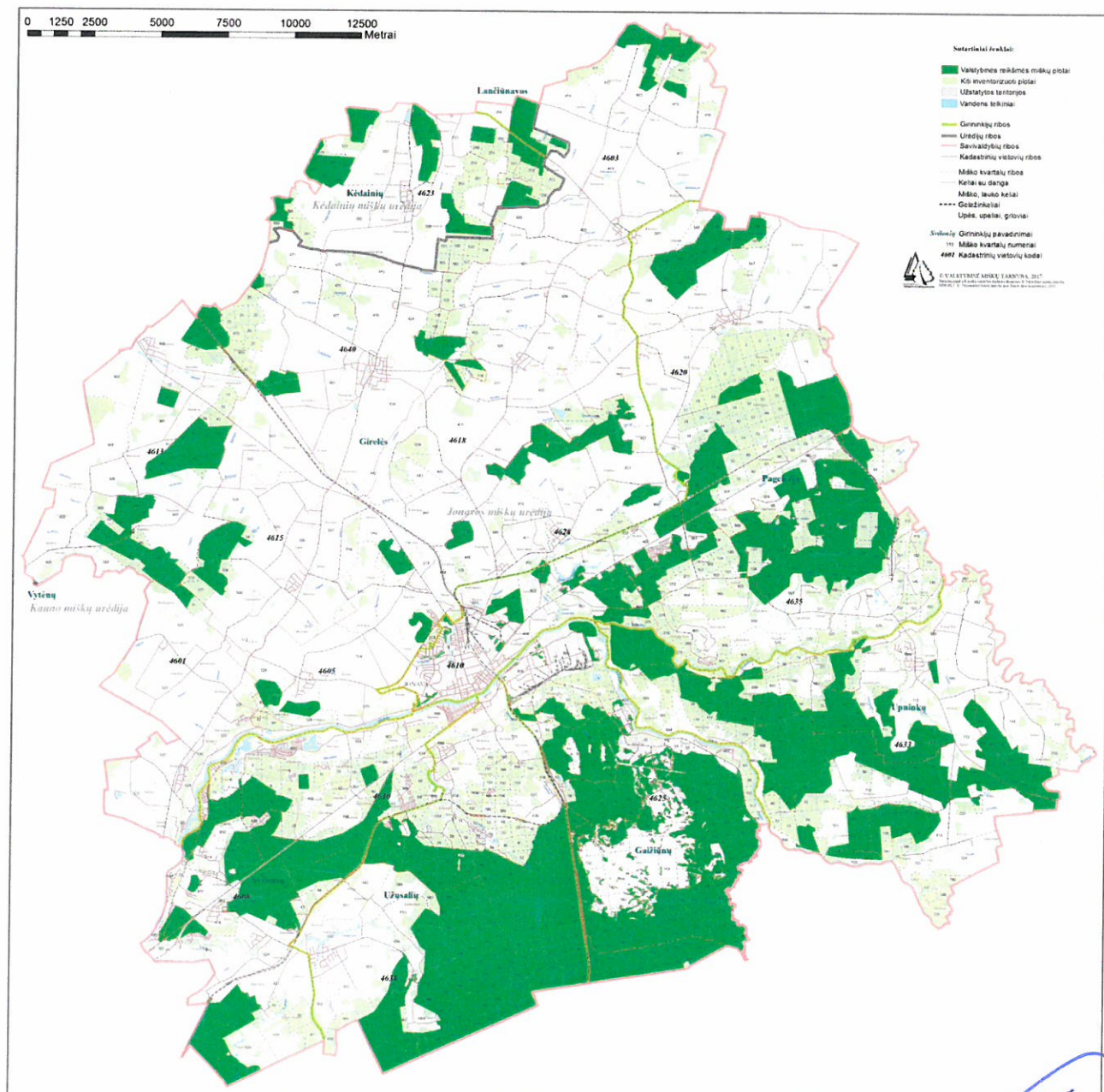
SUTARTINIAI ŽENKLAI

Valstybinės reikšmės miškų plotai


*Aplinkos ministras
Kęstutis Navickas
2011-02-09*

*Teisės ir personalo departamento
direktore
Agnė Jakstienė
2010-08*

JONAVOS RAJONO SAVIVALDYBĖS VALSTYBINĖS REIKŠMĖS MIŠKŲ PLOTŲ SCHEMA



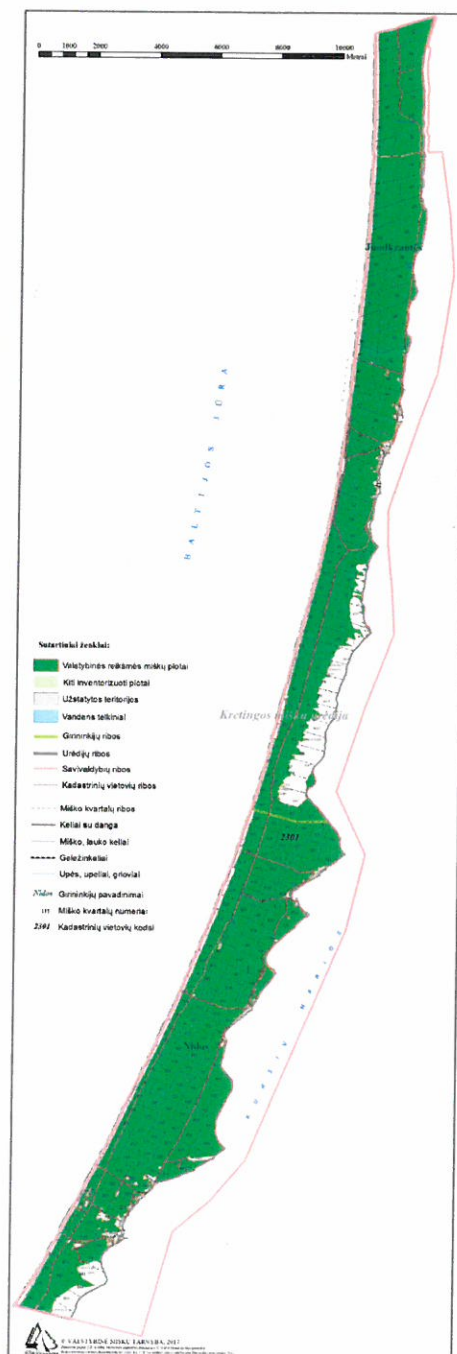
SUTARTINIAI ŽENKLAI

 Valstybinės reikšmės miškų plotai


Aplinkos ministras
Kęstutis Naškelas
1021-02-09

Užsienio departamento
direktorė
Jūratė Jakstienė
2020.02.09


NERINGOS SAVIVALDYBĖS VALSTYBINĖS REIKŠMĖS MIŠKŲ PLOTŲ SCHEMA



SUTARTINIAI ŽENKLAI

 Valstybinės reikšmės miškų plotai


 Žemės ūkio ministras
 Kęstutis Navickas
 2018-02-09


 Teisės ir personalo departamento
 direktorė
 Agnė Jakstienė
 2018-02-09




Aplinkos ministras
Kęstutis Navakas
2011-02-05

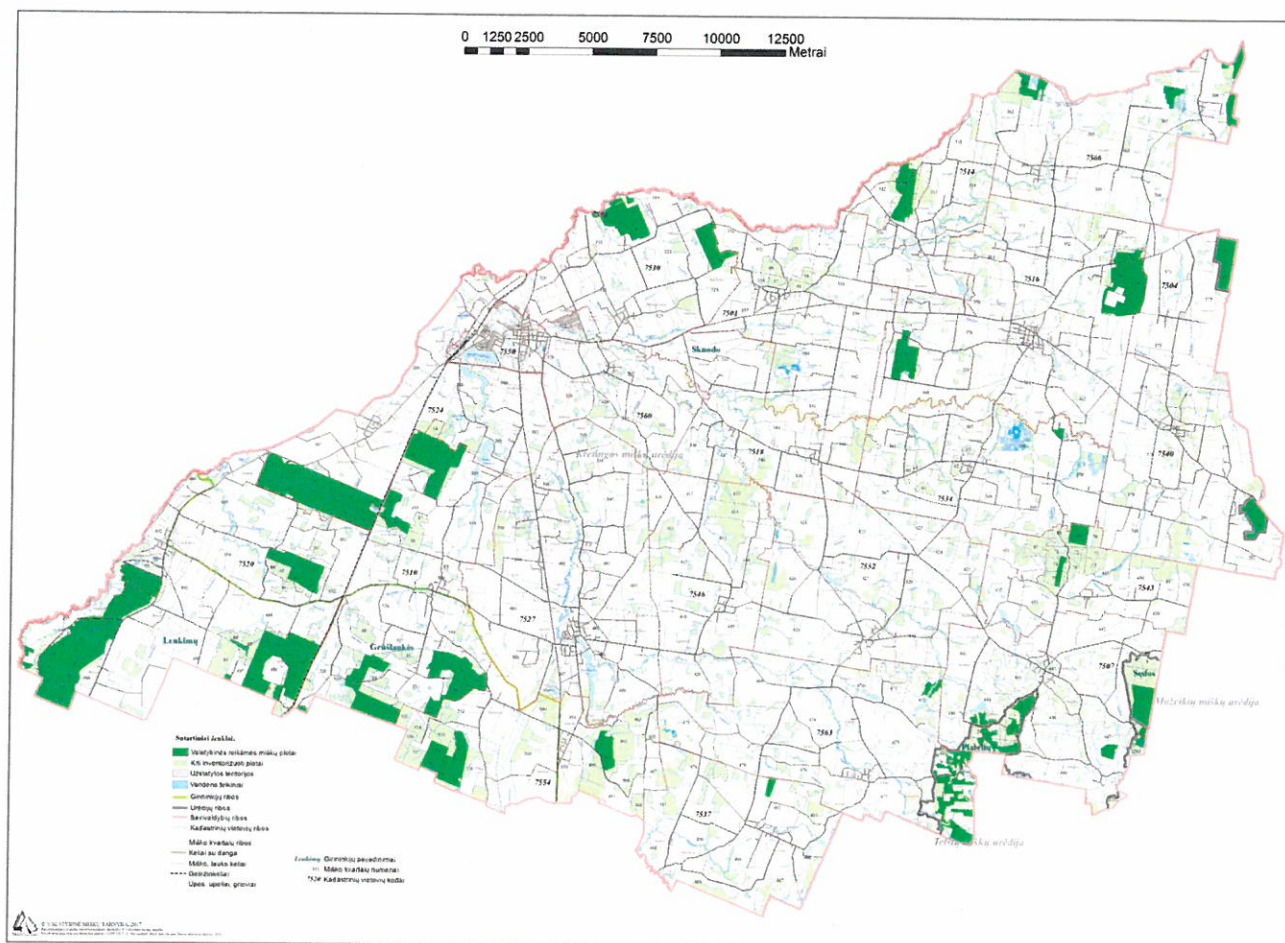
Taisės ir personalo departamentas
direktoriė
Agnė Jakštienė
2010.10.09

Valstybinės reikšmės miškų plotai


Teisės ir personalo departamento
direktore
Agnė Jakstienė


2040208


SKUODO RAJONO SAVIVALDYBĖS VALSTYBINĖS REIKŠMĖS MIŠKŲ PLOTŲ SCHEMA



SUTARTINIAI ŽENKLAI

 Valstybinės reikšmės miškų plotai


Teisės ir personalo departamento
direktore
Agnė Jakstienė
2019-02-05


Aplinkos ministras
Kęstutis Navickas
2019-02-05

Valstybinės reikšmės miškų plotai

2018-02-09

Teisēs ir personālo departaments
direktore
Agnē Jakstienē

DERINIMO PAŽYMA
dėl Vilniaus miesto savivaldybės valstybinės reikšmės miškų plotų schemos projekto
2017-07-24

Eil. Nr.	Suinteresuota institucija, pateikusi pastabas ir pasiūlymus, rašto numeris ir data	Suinteresuotos institucijos pastabos ir pasiūlymai, į kuriuos neatsižvelgta ar atsižvelgta tik iš dalies	Argumentai, kodėl neatsižvelgta arba tik iš dalies atsižvelgta į suinteresuotų institucijų pastabas ir pasiūlymus
	1	2	3
1.	Vilniaus miesto savivaldybės administracijos Miesto plėtros departamentas, 2017-06-22, Nr. A51-41672/17(2.14.2.12-MP8)	<p>1. Vilniaus miesto savivaldybės administracija ir Jūsų (Valstybinė miškų) tarnyba nuolat gauna Kiškių gatvėje esančių žemės sklypų savininkų ir naudotojų prašymus ir skundus dėl galimybės įrengti įvažiavimo kelius į jų sklypus iš Kiškių gatvės. Pažymime, kad Kiškių gatvėje yra žemės sklypai, kurių kadastro Nr. 0101/0012:368, 0101/0012:0367, 0101/0012:406 ir 0101/0012:0425, kuriuos nuo Kiškių gatvės skiria miško žemė.</p> <p>Kiškių gatvė yra D2 kategorijos. Vadovaujantis Lietuvos Respublikos aplinkos ministro 2014 m. birželio 17 d. įsakymu Nr. D1-533 patvirtinto statybos techninio reglamento STR 2.06.04:2014 „Gatvės ir vietinės reikšmės keliai. Bendrieji reikalavimai“ nuostatomis minimalus atstumas tarp D2 kategorijos gatvės raudonųjų linijų yra 12 metrų. Atstumas tarp minėtų sklypų ribų ir kiškių gatvės raudonųjų linijų (juostų) yra 9 metrai. Lietuvos Respublikos miškų įstatymo 2 straipsnio 8 punkte nustatyta, kad mišku nelaikoma laukuose, pakelėse, prie vandens telkinių, gyvenamosiose vietovėse ir kapinėse esančios medžių grupės, kelio juostose įveisti želdiniai, viešosios geležinkelių infrastruktūros valdytojo patikėjimo teise valdomuose ne miškų ūkio</p>	<p>Neatsižvelgta. Dėl pasiūlyme išdėstytų motyvų valstybinės reikšmės miškų plotai galėtų būti tikslinami tik vadovaujantis Valstybinės reikšmės miškų plotų schemų rengimo tvarkos aprašo 13.3 punkto nuostatomis, tačiau nepateikti 16 punkte nurodyti dokumentai. Prašymas tikslinti vadovaujantis Aprašo 13.2 punktu atmestinas, nes Teritorija atitinka miškui ir miško žemei keliamus reikalavimus - žemės naudmena – pušies, ąžuolo, klevo, liepos medynas, 98 metų amžiaus, vidutinio 25 metrų aukščio, 32 centimetrų skersmens, 0,5 skalsumo su pomiškiu, kuriame auga liepos, klevai, beržai, ąžuolai. Teritorijos plotis yra didesnis nei 10 metrų be to medžiai teritorijoje nėra išsidėstę eilėmis, sudarančiomis medžių juostą, o jiems būdingas grupinis medžių išsidėstymas ir jie jungiasi su greta esančiais 4 ir 9 taksaciniais sklypais suformuodami vientisą miško plotą.</p> <p>Statybos techninis reglamentas STR 2.06.04:2014 „Gatvės ir vietinės reikšmės keliai“ (toliau – Reglamentas) nustato <...> gatvių ir vietinės reikšmės kelių tiesimo, rekonstravimo ir remonto projektavimo techninius reikalavimus. Jis nėra taikytinas atliekant valstybinę sklypinę miškų inventorizaciją ar priskiriant miškus valstybinės reikšmės miškų plotams.</p> <p>Vilniaus miesto savivaldybės administracijos Miesto plėtros departamentas 2017-05-29 rašto Nr. A51-34674/1.7(2.15.1.21-MP2) „Dėl Kiškių gatvės statuso“ atsakydamas į Valstybinę miškų tarnybą 2017-05-12 raštą</p>

Eil. Nr.	Suinteresuota institucija, pateikusi pastabas ir pasiūlymus, rašto numeris ir data	Suinteresuotos institucijos pastabos ir pasiūlymai, į kuriuos neatsižvelgta ar atsižvelgta tik iš dalies	Argumentai, kodėl neatsižvelgta arba tik iš dalies atsižvelgta į suinteresuotų institucijų pastabas ir pasiūlymus
	1	2	3
		<p>paskirties žemės sklypuose augantys medžiai ir krūmai, siauros – iki 10 metrų pločio – medžių juostos, gyvatvorės, pavieniai medžiai ir krūmai, taip pat miestuose ir kaimo vietovėse ne miškų ūkio paskirties žemėje įveisti želdynai. Šių želdinių priežiūrą, apsaugą ir naudojimą reglamentuoja Lietuvos Respublikos želdynų įstatymas. Vadovaudamiesi šia nuostata, ir atsižvelgdami į tai, kad dalis miško žemės yra Kiškių gatvės raudonosiose linijose (juostose), o likusi dalis yra siaura iki 10 metrų pločio medžių juosta, prašome išbraukti iš valstybinės reikšmės miškų plotų schemų bei išregistruoti iš Miškų valstybės kadastro miško žemę, esančią atkarpoje tarp žemės sklypų Kiškių gatvėje, kadastro Nr. Nr. 0101/0012:368, 0101/0012:0367, 0101/0012:406 ir 0101/0012:0425.</p>	<p>Nr. R2-881 „Dėl tarnybinės pagalbos“, 1 punkte nurodė, kad <i>Kiškių gatvė priklauso D2 kategorijai, jos raudonosios linijos nėra patvirtintos ir yra rekomendacinio pobūdžio</i>, taip pat nurodė, kad <i>prie žemės sklypų (kad. Nr. 0101/0012:367, 0101/0012:406, 0101/0012:425) jų formavimo ir perleidimo privatiems asmenims metu privažiavimų vieta ar parametrai numatyti nebuvo</i>.</p>
		<p>2. Miesto plėtros departamento 2016-05-10 raštu Nr. A51-36265/16(2.14.2.12-MP8) kreipėmės į jus informuodami, kad gavome pareiškėjos Karinės Aristakesian prašymą suformuoti naudojamą namų valdos žemės sklypą Gaigalų g. 6. Išnagrinėję pareiškėjos pateiktus dokumentus, nustatėme, kad jos naudojamas ir pageidaujamas pirkti valstybinės žemės sklypas patenka į Lietuvos Respublikos Vyriausybės 1997 m. spalio 23 d. nutarimu Nr. 1154 „Dėl valstybinės reikšmės miškų plotų patvirtinimo“ (su vėlesniais pakeitimais) patvirtintas valstybinės reikšmės s miško ribas. Pagal Jūsų atliktus patikslinimus</p>	<p>Neatsižvelgta. Dėl pasiūlyme išdėstytų motyvų valstybinės reikšmės miškų plotai galėtų būti tikslinami tik vadovaujantis Valstybinės reikšmės miškų plotų schemų rengimo tvarkos aprašo 13.3 punkto nuostatomis, tačiau nepateikti 16 punkte nurodyti dokumentai. Prašymas tikslinti vadovaujantis Aprašo 13.2 punktu atmestinas, nes teritorija atitinka miškui ir miško žemei keliamus reikalavimus.</p>

Eil. Nr.	Suinteresuota institucija, pateikusi pastabas ir pasiūlymus, rašto numeris ir data	Suinteresuotos institucijos pastabos ir pasiūlymai, į kuriuos neatsižvelgta ar atsižvelgta tik iš dalies	Argumentai, kodėl neatsižvelgta arba tik iš dalies atsižvelgta į suinteresuotų institucijų pastabas ir pasiūlymus
	1	2	3
		<p>teikiamoje derinti valstybinės reikšmės miškų plotų schemoje naudojamai namų valdai eksploatuoti lieka apie 350 kv. m. ploto sklypas. Toks plotas neatitinka namų valdai keliamų reikalavimų. Pažymime, kad Lietuvos Respublikos aplinkos ministro 2005 m. liepos 1 d. įsakymu Nr. D1-338 (su vėlesniais papildymais ir pakeitimais) patvirtinto statybos techninio reglamento STR 2.02:09:2005 „Vienbučiai ir dvibučiai gyvenamieji pastatai“ 9 priedo 3 punkte nustatyta, kad formuojant naujus, pertvarkant esamus žemės sklypus ar keičiant žemės naudojimo būdą į viuenbučių ir dvibučių gyvenamųjų pastatų teritorijų žemės naudojimo būdą namui skirtas žemės sklypas negali būti mažesnis nei 400 kv. m. Atsižvelgiant į šią nuostatą, prašome patikslinti teikiamą valstybinės reikšmės miškų plotų schemą pagal pridedamą situacijos schemą, kurioje matyti, kad namų valdoje yra tik pavieniai medžiai.</p>	

Valstybinės miškų tarnybos direktorius



Paulius Zolubas

DERINIMO PAŽYMA
dėl Šilalės rajono savivaldybės valstybinės reikšmės miškų plotų schemos projekto
2017-06-14

Eil. Nr.	Suinteresuota institucija, pateikusi pastabas ir pasiūlymus, rašto numeris ir data	Suinteresuotos institucijos pastabos ir pasiūlymai, į kuriuos neatsižvelgta ar atsižvelgta tik iš dalies	Argumentai, kodėl neatsižvelgta arba tik iš dalies atsižvelgta į suinteresuotų institucijų pastabas ir pasiūlymus
	1	2	3
1.	Nacionalinė žemės tarnyba prie Žemės ūkio ministerijos, 2017-05-29, Nr.1SD-2073(8.52E)	Susipažinę su parengtu dokumentu atkreipiame Jūsų dėmesį, kad Kaltinėnų girininkijos 888 kvartalo ribose valstybinės reikšmės miškams priskirtos kitos paskirties žemės sklypų (kadastro Nr. 8760/0004:226, 8760/0004:229) teritorijos.	<p>Neatsižvelgta. Vadovaujantis Miškų įstatymo 4 straipsnio 4 dalies 2 punktu miestų teritorijoje esantys miškai yra valstybinės reikšmės miškai. Nustatyta, kad šie miško plotai atitinka Miškų įstatyme nustatytus miškui ir miško žemei keliamus reikalavimus, be to Nekilnojamą turto registre ir kadastre žemės sklypuose yra registruoti miško plotai.</p> <p>Valstybinė miškų tarnyba 2017-03-10 raštu Nr. R2-404 „Dėl valstybinės reikšmės miškų“ kreipėsi į Nacionalinę žemės tarnybą prie Žemės ūkio ministerijos prašydama įvertinti valstybinės reikšmės miškų, esančių Šilalės mieste ir patenkančių į žemės sklypus kadastriniai Nr. 8760/0004:226 ir 8760/0004:229, perleidimo privačion nuosavybėn pagrįstumą. Nacionalinė žemės tarnyba prie Žemės ūkio ministerijos 2017-04-13 rašte Nr. 1SD-1288-(9.3) „Dėl valstybinės reikšmės miškų“ (toliau – Raštas) konstatavo, kad piliečiams nuosavybės teisės grąžinant natūra žemės sklypus (kadastro Nr. 8760/0004:226 ir Nr. 8760/0004:229) Šilalės mieste atkurtos pažeidžiant Lietuvos Respublikos Konstitucijos 47 straipsnio 1 dalies, Miškų įstatymo 4 straipsnio 4 dalies nuostatas ir Lietuvos Respublikos piliečių nuosavybės teisių į išlikusį nekilnojamąjį turtą atkūrimo įstatymo 13 straipsnio 1 dalies 3 punkto nuostatas. Rašte nurodoma, kad Nacionalinės žemės tarnybos direktorius paves Šilalės skyriaus vedėjui inicijuoti viešojo intereso gynimą dėl Tauragės apskrities virššininko 2004 m. rugsėjo 23 sprendimų Nr. 87/106, 87/107, 87/108 ir Nr. 109 ir</p>

Eil. Nr.	Suinteresuota institucija, pateikusi pastabas ir pasiūlymus, rašto numeris ir data	Suinteresuotos institucijos pastabos ir pasiūlymai, į kuriuos neatsižvelgta ar atsižvelgta tik iš dalies	Argumentai, kodėl neatsižvelgta arba tik iš dalies atsižvelgta į suinteresuotų institucijų pastabas ir pasiūlymus
	1	2	3
			<p>Tauragės apskrities viršininko 2005 m. kovo 17 d. sprendimo Nr. 87/117, kuriais pil. Kaziui Vytautui Petkui, pil. Irenai Augutienei, pil. Zitai Kerutienei ir pil. Henrikui Pudžiuiviui ir Aleksandrai Liekienei atkurtos nuosavybės teisės į žemės sklypus (kadastro Nr. 8760/0004:226 ir Nr. 8760/0004:229) panaikinimo ar pakeitimo. Taip pat paves spręsti klausimą dėl sudarytų valstybinės žemės pirkimo pardavimo sutarčių, kuriomis pirmiau minėti žemės sklypai perleisti tretiesiems asmenims, patikslinimo abipusiu sutarimu, o nepavykus klausimo išspręsti tarpusavio sutarimu, - inicijuoti valstybinės žemės pirkimo – pardavimo sutarčių ar jų dalių panaikinimą teismine tvarka.</p>

Valstybinės miškų tarnybos direktorius



Paulius Zolubas

DERINIMO PAŽYMA
DĖL LIETUVOS RESPUBLIKOS VYRIAUSYBĖS NUTARIMO „DĖL LIETUVOS
RESPUBLIKOS VYRIAUSYBĖS 1997 M. SPALIO 23 D. NUTARIMO NR. 1154 „DĖL
VALSTYBINĖS REIKŠMĖS MIŠKŲ PLOTŲ PATVIRTINIMO“ PAKEITIMO“ PROJEKTO

Institucija, pateikusi pastabas ar pasiūlymus, rašto data ir Nr.	Pastabos ir pasiūlymai	Argumentai, kodėl neatsižvelgta į pastabas ar pasiūlymus
Žemės ūkio ministerijos 2017-11-10 raštas Nr. 2D-4057(12.141)	<p>Siūlome atsižvelgti į Nacionalinės žemės tarnybos prie Žemės ūkio ministerijos (toliau – Nacionalinė žemės tarnyba) Valstybinei miškų tarnybai 2017-05-29 raštu Nr. 1SD-2073-(8.52.E) „Dėl Šilalės savivaldybės valstybinės reikšmės miškų plotų schemos derinimo“ pateiktą pastabą. Nacionalinė žemės tarnyba minėtuojų raštu nurodo, kad Kaltinėnų girininkijos 888 kvartalo ribose valstybinės reikšmės miškams priskirtos kitos paskirties privačios nuosavybės teise valdomų žemės sklypų (kadastro Nr. 8760/0004:226, Nr. 8760/0004:229) teritorijos.</p> <p>Atkreiptinas dėmesys, kad privačios nuosavybės teise valdomo žemės sklypo (kadastro Nr. 8760/0004:226) nekilnojamojo turto registro centrinio duomenų banko išrašė nurodyta, jog minėto žemės sklypo paskirtis kita, o žemės sklypo naudojimo būdas – bendro naudojimo (miesto miestelių ir kaimų ar savivaldybių bendro naudojimo) teritorijos; žemės sklypo (kadastro Nr. 8760/0004:229) nekilnojamojo turto registro centrinio duomenų banko išrašė nurodyta, kad minėto žemės sklypo paskirtis kita, o žemės sklypo naudojimo būdas – gyvenamosios teritorijos. Be to, žemės sklype (kadastro Nr. 8760/0004:229) yra Nekilnojamojo turto registre įregistruotas gyvenamas namas, o Miškų įstatymo 2 straipsnyje nurodytus miško ir miško žemės apibrėžimų reikalavimus atitiktų tik apie pusę minėto žemės sklypo.</p> <p>Vadovaujantis Lietuvos Respublikos žemės įstatymo 6 straipsnio 1 dalies 4 punkto nuostatomis, valstybinės reikšmės miškai išimtinė nuosavybės teise priklauso Lietuvos valstybei, ir pagal Lietuvos Respublikos žemės reformos įstatymo 14</p>	<p>Neatsižvelgta.</p> <p>Žemės ūkio ministerijos rašte nurodytuose žemės sklypuose (kadastro Nr. 8760/0004:226 ir Nr. 8760/0004:229) esantys miškai valstybinės reikšmės miškų plotams priskirti Lietuvos Respublikos Vyriausybės 2007 m. liepos 11 d. nutarimu Nr. 713 „Dėl Lietuvos Respublikos Vyriausybės 1997 m. spalio 23 d. nutarimo Nr. 1154 „Dėl valstybinės reikšmės miškų plotų patvirtinimo“ pakeitimo“. Šie miškai valstybinės reikšmės miškams priskirti kaip miesto miškai, nes yra Šilalės mieste. Lietuvos Respublikos miškų įstatymo 4 str. nustatyta, kad miestų miškai yra valstybinės reikšmės miškai ir išimtinė nuosavybės teise priklauso Lietuvos Respublikai.</p> <p>Pažymėtina, kad minėtų žemės sklypų Nekilnojamojo turto registro centrinio duomenų banko išrašuose miško žemės naudmenos registruotos, atitinkamai žemės sklype, kadastro Nr. 8760/0004:226 - 1,2606 ha miško plotas, Nr. 8760/0004:229 - 0,1305 ha miško plotas. Valstybinės reikšmės miškų plotams priskirtos tik tos dalys žemės sklypų dalys, kurios atitinka Miškų įstatymo 2 str. nustatytus miško ir miško žemės reikalavimus.</p> <p>Rengiant Šilalės rajono savivaldybės valstybinės reikšmės miškų plotų schemą 2017 m. balandžio 13 d. Nacionalinė žemės tarnyba prie Žemės ūkio ministerijos raštu Nr. 1SD-1288-(9.3) „Dėl valstybinės reikšmės miškų“ informavo Valstybinę miškų tarnybą, kad darytina išvada, jog piliečiams nuosavybės teisės, grąžinant natūra žemės sklypus (kadastro Nr. 8760/0004:226 ir Nr. 8760/0004:229) Šilalės mieste, atkurtos pažeidžiant Lietuvos Respublikos Konstitucijos 47 straipsnio 1 dalies, Miškų įstatymo 4 straipsnio 4 dalies nuostatas ir Lietuvos Respublikos piliečių nuosavybės teisių į išlikusį nekilnojamąjį turtą atkūrimo įstatymo</p>

<p>Nacionalinė žemės tarnyba prie Žemės ūkio ministerijos 2017-11-29 raštas Nr. 1SD-4494 (8.52E)</p>	<p>straipsnį – miškai, kurie priskirti valstybinės reikšmės miškams, yra neprivatizuojami.</p> <p>Atkreipiamė dėmesį, kad žemės sklypus (kadastro Nr. 8760/0004:226, Nr. 8760/0004:229) priskyrus valstybinės reikšmės miškams, susidarytų tokia situacija, kad miškas, kuris pagal pirmiau minėtas teisės aktų nuostatas yra neprivatizuojamas ir gali priklausyti išimtinė nuosavybės teise tik Lietuvos Respublikai, priklausytų privačiam asmeniui.</p> <p>Pažymime, kad vadovaujantis Lietuvos Respublikos nekilnojamojo turto kadastro įstatymo Nr. VII-1764 3 straipsnio 4 dalies nuostatomis, nekilnojamojo turto kadastrė įrašyti duomenys nuo jų įrašymo laikomi teisingais ir išsamiais, kol jie nepakeisti arba nenuginčyti įstatymų nustatyta tvarka.</p> <p>Atsižvelgdami į išdėstytuosius teisės aktus, siūlome į Projektą neįtraukti Šilalės rajono valstybinės reikšmės miškų plotų patikslinimo, kol nebus išspręstas Nacionalinės žemės tarnybos Valstybinei miškų tarnybai 2017-05-29 rašte Nr. 1SD-2073-(8.52.E) nurodytų žemės sklypų valdymo klausimas.</p> <p>Lietuvos Respublikos miškų įstatymo 4 straipsnio 1 dalyje nustatyta, kad miškas nuosavybės teise gali priklausyti valstybei, fiziniams ir juridiniams asmenims bei užsienio valstybėse įsteigtoms organizacijoms, neturinčioms juridinio asmens statuso, tačiau turinčioms civilinį teisnumą pagal tų valstybių įstatymus. Pagal minėto straipsnio 4 dalį Lietuvos Respublikai išimtinė nuosavybės teise priklauso valstybinės reikšmės miškai.</p> <p>Lietuvos Respublikos žemės įstatymo 6 straipsnio 1 dalies 4 punkte taip pat reglamentuojama, kad Lietuvos valstybei išimtinė nuosavybės teise priklauso žemė,</p>	<p>13 straipsnio 1 dalies 3 punkto nuostatas. Rašte nurodoma, kad Nacionalinės žemės tarnybos direktorius paves Šilalės skyriaus vedėjui inicijuoti viešojo intereso gynimą dėl Tauragės apskrities viršininko 2004 m. rugsėjo 23 sprendimų Nr. 87/106, 87/107, 87/108 ir Nr. 109 ir Tauragės apskrities viršininko 2005 m. kovo 17 d. sprendimo Nr. 87/117, kuriais piliečiams atkurtos nuosavybės teisės į žemės sklypus (kadastro Nr. 8760/0004:226 ir Nr. 8760/0004:229), panaikinimo ar pakeitimo. Taip pat paves spręsti klausimą dėl sudarytų valstybinės žemės pirkimo pardavimo sutarčių, kuriomis minėti žemės sklypai perleisti tretiesiems asmenims, patikslinimo abipusiu sutarimu. Jei nepavyktų klausimo išspręsti tarpusavyje, – inicijuoti valstybinės žemės pirkimo – pardavimo sutarčių ar jų dalių panaikinimą teismine tvarka.</p> <p>Manome, kad Šilalės rajono savivaldybės valstybinės reikšmės miškų plotų schemos neįtraukti į nutarimo projektą nėra jokių argumentų, kadangi Šilalės rajono savivaldybės valstybinės reikšmės miškų plotų schemos tikslinimo procedūra nespėdžia aukščiau minėtuose žemės sklypuose esančių miškų išbraukimo ar įtraukimo klausimų. Šilalės rajono savivaldybės valstybinės reikšmės miškų plotų schemos tikslinimo projekte numatyta valstybinės reikšmės miškų plotams priskirti 368,2 ha laisvo valstybinio žemės fondo miškų plotą. Priskyrus minėtus miškus valstybinės reikšmės miškų plotams, VI miškų urėdijoms bus teisinis pagrindas šiuose miškuose vykdyti kompleksinę miškų ūkio veiklą, dėl to galės būti gaunamos pajamos į valstybės biudžetą.</p> <p>Neatsižvelgta. Derinimo rašte pateikta informacija neatitinka tikrovės, nes jame nurodyti žemės sklypai (unikalus Nr. 4400-0406-3790 ir unikalus Nr. 4400-0569-2028), esantys Šilalės mieste, šiuo Nutarimo projektu nesiūlomi priskirti valstybinės reikšmės miškų plotams. Į minėtus žemės sklypus patenkantys miško žemės plotai valstybinės reikšmės miškų plotams priskirti Lietuvos Respublikos Vyriausybės 2007 m. liepos 11 d. nutarimu Nr. 713 „Dėl Lietuvos Respublikos Vyriausybės 1997 m. spalio 23 d. nutarimo Nr. 1154 „Dėl valstybinės reikšmės miškų plotų patvirtinimo“ pakeitimo“. Dar kartą pažymime, kad 2017 m. balandžio 13 d. Nacionalinė žemės tarnyba prie</p>
--	--	---

įstatymų ir Vyriausybės nustatyta tvarka priskirta valstybinės reikšmės miškams ir parkams.

Vadovaudamiesi aptartu teisiniu reglamentavimu ir atsižvelgdami į tai, kad Projektu siūloma į valstybinės reikšmės miškų plotus įtraukti teritoriją, esančią Šilalės rajono Kaltinėnų girininkijos 888 kvartalo ribose (Projekto 2.9 papunktis), į kurią patenka kitos paskirties žemės sklypas, unikalus Nr. 4400-0406-3790, esantis adresu Zobelijos g. 43, Šilalė (registro

Nr. 44/272135) ir kitos paskirties žemės sklypas, unikalus Nr. 4400-0569-2028, esantis adresu Šilo g. 11, Šilalė (registro Nr. 44/387198), kurie nuosavybės teise priklauso privatiems asmenims, manome, kad į Projektu keičiamus valstybinės reikšmės plotus minėti žemės sklypai negali būti įtraukti.

Pažymime, kad vadovaujantis Lietuvos Respublikos 4.262 straipsniu, įrašyti į viešą registrą duomenys laikomi teisingais ir išsamiais, kol nenuginčijami įstatymų nustatyta tvarka.


Manome, kad kitu atveju, tai yra Projektu įtraukus aptartą teritoriją į valstybinės reikšmės miškų plotus, patvirtintus Lietuvos Respublikos Vyriausybės nutarimu „Dėl Lietuvos Respublikos Vyriausybės 1997 m. spalio 23 d. nutarimo Nr. 1154 „Dėl valstybinės reikšmės miškų plotų patvirtinimo“ (toliau – Valstybinės reikšmės miškų plotai), būtų pažeistos privačių asmenų teisės į nuosavybę (Lietuvos Respublikos Konstitucijos 23 straipsnis).


Atsižvelgiant į tai, kas išdėstyta, siūlome atitinkamai tikslinti Projekto 1 punktą,

2.9 papunktį ir Projektu keičiamą Lietuvos Respublikos Vyriausybės 1997 m. spalio 23 d. nutarimo Nr. 1154 „Dėl valstybinės reikšmės miškų plotų patvirtinimo“ 40 priedą.

Apibendrinami pažymime, kad nederiname Projekto, kadangi juo į Valstybinės reikšmės miškų plotus siūloma įtraukti kitos paskirties žemės sklypus, kurie pagal Lietuvos Respublikos Nekilnojamojo turto registro duomenis nuosavybės teise priklauso privatiems asmenims.

Žemės ūkio ministerijos rašte Nr. 1SD-1288-(9.3) „Dėl valstybinės reikšmės miškų“ konstatavo, kad piliečiams nuosavybės teisės, grąžinant natūra žemės sklypus (kadastro Nr. 8760/0004:226 ir Nr. 8760/0004:229) Šilalės mieste, atkurtos pažeidžiant Lietuvos Respublikos Konstitucijos 47 straipsnio 1 dalies, Miškų įstatymo 4 straipsnio 4 dalies nuostatas ir Lietuvos Respublikos piliečių nuosavybės teisių į išlikusį nekilnojamąjį turtą atkūrimo įstatymo 13 straipsnio 1 dalies 3 punkto nuostatas.


Aplinkos ministras
Kęstutis Navickas
2011-02-09


Teisės ir personalo departamento
direktorė
Agnė Jakstienė
2011-02-09

Akmenės, Skuodo rajonų ir Vilniaus miesto savivaldybių valstybinės reikšmės miškų plotų schemų projektų derinimo suvestinė

Valstybinės reikšmės miškų plotų schemos projektas (savivaldybė)	Derinanti institucija	Derinimo rezultatas			
		Suderino be pastabų	Suderino su pastabomis	Nesuderino	Nepateikė atsakymo per nustatytą laikotarpį 10 d. dienų
Akmenės r.	Nacionalinė žemės tarnyba prie Žemės ūkio ministerijos	+			
	Akmenės rajono savivaldybės administracija	+			
	VĮ Mažeikių miškų urėdija	+			
	Kamanų valstybinio gamtinio rezervato direkcija	+			
Skuodo r.	Nacionalinė žemės tarnyba prie Žemės ūkio ministerijos	+			
	Skuodo rajono savivaldybės administracija				+
	VĮ Mažeikių miškų urėdija	+			
	VĮ Kretingos miškų urėdija	+			
	VĮ Telšių miškų urėdija	+			
Vilniaus m.	Nacionalinė žemės tarnyba prie Žemės ūkio ministerijos	+			
	Vilniaus miesto savivaldybės administracija			+	
	VĮ Vilniaus miškų urėdija	+			
	VĮ Nemenčinės miškų urėdija	+			
	VĮ Trakų miškų urėdija	+			

Valstybinės miškų tarnybos direktorius



Paulius Zolubas



Panevėžio rajono savivaldybės valstybinės reikšmės miškų plotų schemos projekto derinimo suvestinė

Valstybinės reikšmės miškų plotų schemos projektas (savivaldybė)	Derinanti institucija	Derinimo rezultatas			
		Suderino be pastabų	Suderino su pastabomis	Nesuderino	Nepateikė atsakymo per nustatytą laikotarpį 10 d. dienų
Panevėžio r.	Nacionalinė žemės tarnyba prie Žemės ūkio ministerijos	+			
	Panevėžio rajono savivaldybės administracija	+			
	VĮ Panevėžio miškų urėdija	+			

Valstybinės miškų tarnybos direktorius



Paulius Zolubas

Leandras Deltuva 4902251@deltuva@amvmt.lt



Šilalės ir Plungės rajonų savivaldybių bei Neringos savivaldybės valstybinės reikšmės miškų plotų schemų projektų derinimo suvestinė

Valstybinės reikšmės miškų plotų schemos projektas (savivaldybė)	Derinanti institucija	Derinimo rezultatas			
		Suderino be pastabų	Suderino su pastabomis	Nesuderino	Nepateikė atsakymo per nustatytą laikotarpį 10 d. dienų
Šilalės r.	Nacionalinė žemės tarnyba prie Žemės ūkio ministerijos		+		
	Šilalės rajono savivaldybės administracija	+			
	VĮ Rietavo miškų urėdija	+			
	VĮ Tauragės miškų urėdija				+
Plungės r.	Nacionalinė žemės tarnyba prie Žemės ūkio ministerijos	+			
	Plungės rajono savivaldybės administracija	+			
	VĮ Rietavo miškų urėdija	+			
	VĮ Telšių miškų urėdija	+			
Neringos	Nacionalinė žemės tarnyba prie Žemės ūkio ministerijos	+			
	Neringos savivaldybės administracija	+			
	VĮ Kretingos miškų urėdija	+			

Valstybinės miškų tarnybos direktorius



Paulius Zolubas




Jonavos rajono savivaldybės valstybinės reikšmės miškų plotų schemos projekto derinimo suvestinė

Valstybinės reikšmės miškų plotų schemos projektas (savivaldybė)	Derinanti institucija	Derinimo rezultatas			
		Suderino be pastabų	Suderino su pastabomis	Nesuderino	Nepateikė atsakymo per nustatytą laikotarpį 10 d. dienų
Jonavos r.	Nacionalinė žemės tarnyba prie Žemės ūkio ministerijos	+			
	Jonavos rajono savivaldybės administracija	+			
	VĮ Jonavos miškų urėdija	+			
	VĮ Kėdainių miškų urėdija	+			

Valstybinės miškų tarnybos direktorius



Paulius Zolubas



L 864



GAUTA
VALSTYBINĖJE MIŠKŲ TARNYBOJE

2017 -07- 0 5

Nr.

21-1646

NACIONALINĖ ŽEMĖS TARNYBA
PRIE ŽEMĖS ŪKIO MINISTERIJOS

L. Deltuvas

Valstybinei miškų tarnybai
vmt@amvmt.lt

2017-07-09 Nr. 1SD-3005 (8.52E)
I 2017-06-08 Nr. R2-1041
2017-06-15 Nr. R2-1105

DĖL VALSTYBINĖS REIKŠMĖS MIŠKŲ PLOTŲ SCHEMŲ DERINIMO

Vadovaudamiesi Valstybinės reikšmės miškų plotų schemų rengimo tvarkos aprašo, patvirtinto Lietuvos Respublikos Vyriausybės 2007 m. gruodžio 19 d. nutarimu Nr. 1369 „Dėl Valstybinės reikšmės plotų schemų rengimo tvarkos aprašo patvirtinimo“, nuostatomis, išnagrinėjome pateiktas derinti Vilniaus miesto savivaldybės ir Akmenės rajono savivaldybės valstybinės reikšmės miškų plotų schemų pakeitimų projektus.

Šiuos dokumentus deriname be pastabų.

Direktorius

Danielius Kuprys

TIKRA
Vyriausioji specialistė
Vilija Česnavičienė



Vesta Sinušaitė, tel. 8 706 85 156, el. p. Vesta.Sinusaite@nzt.lt

100 Atkurtai
Lietuvai

Biudžetinė įstaiga
Gedimino pr. 19
01103 Vilnius
<http://www.nzt.lt>

Tel. 8 706 86 666
Tel. 8 706 85 003
Faks. 8 706 86 949
El. paštas nzt@nzt.lt

Duomenys kaupiami ir saugomi
Juridinių asmenų registre
Kodas 188704927





VILNIAUS MIESTO SAVIVALDYBĖS ADMINISTRACIJOS
MIESTO PLĖTROS DEPARTAMENTAS

Lietuvos Respublikos aplinkos ministerijos 2017-06-02 Nr. A51-41642/17(2.14.2.12-MP8)
Valstybinei miškų tarnybai
vmt@amvmt.lt 1 2017-06-08 Nr. R2-1041

DĖL VILNIAUS MIESTO SAVIVALDYBĖS VALSTYBINĖS REIKŠMĖS MIŠKŲ
PLOTŲ SCHEMOS

Su jūsų parengta Vilniaus miesto savivaldybės valstybinės reikšmės miškų plotų schema susipažinome.

Vadovaudamiesi Valstybinės reikšmės miškų plotų schemų rengimo tvarkos aprašu, patvirtintu Lietuvos Respublikos Vyriausybės 2007 m. gruodžio 19 d. nutarimu Nr. 1369, teikiame šias pastabas dėl parengtų schemų:

1. Vilniaus miesto savivaldybės administracija ir Jūsų tarnyba nuolat gauna Kiškių gatvėje esančių žemės sklypų savininkų ir naudotojų prašymus ir skundus dėl galimybės įrengti įvažiavimo kelius į jų sklypus iš Kiškių gatvės. Pažymime, kad Kiškių gatvėje yra žemės sklypai, kurių kadastro Nr. 0101/0012:368, 0101/0012:0367, 0101/0012:0406 ir 0101/0012:0425, kuriuos nuo Kiškių gatvės skiria miško žemė.

Kiškių gatvė yra D2 kategorijos. Vadovaujantis Lietuvos Respublikos aplinkos ministro 2014 m. birželio 17 d. įsakymu Nr. D1-533 patvirtinto statybos techninio reglamento STR 2.06.04:2014 „Gatvės ir vietinės reikšmės keliai. Bendrieji reikalavimai“ nuostatomis minimalus atstumas tarp D2 kategorijos gatvės raudonųjų linijų yra 12 metrų. Atstumas tarp minėtų sklypų ribų ir Kiškių gatvės raudonųjų linijų (juostų) yra apie 9 metrai. Lietuvos Respublikos miškų įstatymo 2 straipsnio 8 punkte nustatyta, kad mišku nelaikomos laukuose, pakelėse, prie vandens telkinių, gyvenamosiose vietovėse ir kapinėse esančios medžių grupės, kelio juostose įveisti želdiniai, viešosios geležinkelio infrastruktūros valdytojo patikėjimo teise valdomuose ne miškų ūkio paskirties žemės sklypuose augantys medžiai ir krūmai, siauros – iki 10 metrų pločio – medžių juostos, gyvatvorės, pavieniai medžiai ir krūmai, taip pat miestuose ir kaimo vietovėse ne miškų ūkio paskirties žemėje įveisti želdiniai. Šių želdinių priežiūrą, apsaugą ir naudojimą reglamentuoja Lietuvos Respublikos želdynų įstatymas. Vadovaudamiesi šia nuostata, ir atsižvelgdami į tai, kad dalis miško žemės yra Kiškių gatvės raudonosiose linijose (juostose), o likusi dalis yra siaura iki 10 metrų pločio medžių juosta, prašome išbraukti iš valstybinės reikšmės miškų plotų schemų bei išregistruoti iš Miškų valstybės kadastro miško žemę, esančią atkarpoje tarp žemės sklypų Kiškių gatvėje, kadastro Nr. 0101/0012:368, 0101/0012:0367, 0101/0012:0406 ir 0101/0012:0425.

2. Miesto plėtros departamento 2016-05-10 raštu Nr. A51-36265/16(2.14.2.12-MP8) kreipėmės į Jus informuodami, kad gavome pareiškėjos Karinės Aristakesian prašymą suformuoti naudojamą namų valdos žemės sklypą Gaigalių g. 6. Išnagrinėję pareiškėjos pateiktus dokumentus, nustatėme, kad jos naudojamas ir pageidaujamas pirkti valstybinės žemės sklypas patenka į

Budžetinė įstaiga
Kodas 188701240
Duomenys kaupiami ir saugomi
juridinių asmenų registre



El. p. savivaldybe@vilnius.lt
www.vilnius.lt
Atkurta
Lietuvai

Konstitucijos pr. 3
LT-09601 Vilnius
Tel. (8 5) 211 2528
Faks. (8 5) 211 2222

Kopija tikra

Miesto tvarkos
skyriaus vedėjas
Leandras Deltuva

2017-07-21

GA'ITA
VALSTYBINĖJE MIŠKŲ TARNYBOJE
2017-06-22
Nr. 01-1570

L. Deltuvai

Lietuvos Respublikos Vyriausybės 1997 m. spalio 23 d. nutarimu Nr. 1154 „Dėl valstybinės reikšmės miškų plotų patvirtinimo“ (su vėlesniais pakeitimais) patvirtintas valstybinės reikšmės miško ribas. Pagal Jūsų atliktus patikslinimus teikiamoje derini valstybinės reikšmės miškų plotų schemoje naudojamai namų valdai eksploatuoti lieka apie 350 kv. m ploto sklypas. Toks plotas neatitinka namų valdai keliamų reikalavimų. Pažymime, kad Lietuvos Respublikos aplinkos ministro 2005 m. liepos 1 d. įsakymu Nr. D1-338 (su vėlesniais papildymais ir pakeitimais) patvirtinto statybos techninio reglamento STR 2.02:09:2005 „Vienbučiai ir dvibučiai gyvenamieji pastatai“ 9 priedo 3 punkte nustatyta, kad formuojant naujus, pertvarkant esamus žemės sklypus ar keičiant žemės naudojimo būdą į vienbučių ir dvibučių gyvenamųjų pastatų teritorijų žemės naudojimo būdą namui skirtas žemės sklypas *negali būti mažesnis nei 400 kv. m*. Atsižvelgdami į šią nuostatą, prašome patikslinti teikiamą valstybinės reikšmės miškų plotų schemą pagal pridėdamą situacijos schemą, kurioje matyti, kad namų valdoje yra tik pavieniai medžiai.

PRIDEDAMA. 2 lapai.

Pagarbiai

Direktoriaus pavaduotoja



Raimonda Rudukienė



Kopija tikra

Miškininkų
skyriaus vedėjas

Leonaras Deitūva

2017-07-21



GAUTA
VALSTYBINĖJE MIŠKŲ TARNYBOJE
2017 -06- 27
Nr. 21-1598

VALSTYBĖS ĮMONĖ VILNIAUS MIŠKŲ URĖDIJA

L. Deltuvai

Vilniaus g. 22, Mickūnų mstl., Mickūnų sen., 13116 Vilniaus rajonas, tel. (8 5) 233 6159, faks. (8 5) 216 0930,
el. p. info@vilmu.lt, www.vilmu.lt

Duomenys kaupiami ir saugomi Juridinių asmenų registre, kodas 191805594

Valstybinei miškų tarnybai prie AM
Pramonės pr. 11A
LT-51327 Kaunas

2017-06-22 Nr. I- 583
Į 2017-06-08 Nr. R2-1041

DĖL VILNIAUS MIESTO SAVIVALDYBĖS VALSTYBINĖS REIKŠMĖS MIŠKŲ PLOTŲ SCHEMOS

VĮ Vilniaus miškų urėdijos specialistai susipažino ir neprieštarauja pateiktai Vilniaus miesto savivaldybės valstybinės reikšmės miškų plotų schemai.

Vyriausiasis inžinierius,
vykdantis miškų urėdo funkcijas

Vilius Bereznauskas

ORIGINALAS PAŠTU
NEBUS SIUNČIAMAS



Milena Matulevičienė, 8 5 210 5857, 861135188 milena.matuleviciene@vilmu.lt



VALSTYBĖS ĮMONĖ NEMENČINĖS MIŠKŲ URĖDIJA

Valstybės įmonė, Vilniaus g. 60, Nemenčinė, LT-15173 Vilniaus r.,
tel. (8 5) 237 1836, faks. (8 5) 238 1614, el. p. info@nmu.lt
Duomenys kaupiami ir saugomi Juridinių asmenų registre, kodas 191803052

GAUTA
VALSTYBINĖJE MIŠKŲ TARNYBOJE

2017-06-15

R1-1493

L. Deltuvai

Valstybinei miškų tarnybai

2017-06-14 Nr. 3-592

I 2017-06-08 Nr. R2-1041

DĖL VILNIAUS MIESTO SAVIVALDYBĖS VALSTYBINĖS REIKŠMĖS MIŠKŲ PLOTŲ
SCHEMOS DERINIMO

VĮ Nemenčinės miškų urėdija derina Vilniaus miesto savivaldybės valstybinės reikšmės
miškų plotų schemą.

Miškų urėdas

Eligijus Ryškus

ORIGINALAS NEBUS
SIUNČIAMAS



D. Kazakevičienė, tel.: 8 5 2381033, el. p.: danuta.kazakeviciene@nmu.lt

GAUTA
VALSTYBINĖJE MIŠKŲ TARNYBOJE
2017-06-15
Nr. 21-1495



ORIGINALAS NEBŪS
SIUNČIAMAS

VALSTYBĖS ĮMONĖ TRAKŲ MIŠKŲ URĖDIJA

L. Deltuvas

Rubežių k., S.Trakų sen., LT-21143 Trakų r. Tel. 8 (528) 32306, 32334 Faks. 8 (528) 32307
El.p. info@tmu.lt www.tmu.lt Duomenys kaupiami ir saugomi Juridinių asmenų registre, kodas 181542383

Valstybinei miškų tarnybai

2017-06-15 Nr. 3 - 302
Į 2017-06-08 Nr. R2-1041

DĖL VILNIAUS MIESTO SAVIVALDYBĖS
VALSTYBINĖS REIKŠMĖS MIŠKŲ PLOTŲ
SCHEMOS DERINIMO

Pritariame Vilniaus miesto savivaldybės valstybinės reikšmės miškų plotų schemos pakeitimui Trakų miškų urėdijos teritorijoje.

Miškų urėdas

Vyantas Mierkis

D. Taukis, 32310





GAUTA
VALSTYBINĖJE MIŠKŲ TARNYBOJE

2017 -07- 27

Nr.

27-1834

**NACIONALINĖ ŽEMĖS TARNYBA
PRIE ŽEMĖS ŪKIO MINISTERIJOS**

Valstybinei miškų tarnybai
vmt@amvmt.lt

2017-07-27 Nr. 1SD-3914 (8.52E)
I 2017-06-29 Nr. R2-1215
2017-06-29 Nr. R2-1230

L. Deltuvali

DĖL VALSTYBINĖS REIKŠMĖS MIŠKŲ PLOTŲ SCHEMŲ DERINIMO

Vadovaudamiesi Valstybinės reikšmės miškų plotų schemų rengimo tvarkos aprašo, patvirtinto Lietuvos Respublikos Vyriausybės 2007 m. gruodžio 19 d. nutarimu Nr. 1369 „Dėl Valstybinės reikšmės plotų schemų rengimo tvarkos aprašo patvirtinimo“, nuostatomis, išnagrinėjome pateiktas derinti Skuodo rajono savivaldybės ir Akmenės rajono savivaldybės valstybinės reikšmės miškų plotų schemų pakeitimų projektus.

Pastabų ar pasiūlymų pateiktiems dokumentams neturime.

Direktorius

Danielius Kuprys

TIKRA

Vyriausioji specialistė
Vilija Česnavičienė



Kopija tikra

Miškotvarkos
skyriaus vedėjas
Leandras Deltuvas

2017 -07- 27

Vesta Sinušaitė, tel. 8 706 85 156, el. p. Vesta.Sinusaite@nzt.lt

100 Atkurtai
Lietuvai

Biudžetinė įstaiga
Gedimino pr. 19
01103 Vilnius
<http://www.nzt.lt>

Tel. 8 706 86 666
Tel. 8 706 85 003
Faks. 8 706 86 949
El. paštas nzt@nzt.lt

Duomenys kaupiami ir saugomi
Juridinių asmenų registre
Kodas 188704927



L. Deltuva!

2017-07-11



GAUTA
VALSTYBINĖJE MIŠKŲ TARNYBOJE

2017-07-11

Nr.

R1-1420

VALSTYBĖS ĮMONĖ TELŠIŲ MIŠKŲ URĖDIJA

Valstybės įmonė, Miškininkų g. 4, Berkinėnų k., LT-87151 Telšių r., tel. (8 444) 70159,

faks. (8 444) 70502, el. p. info@telsiuuredija.lt.

Duomenys kaupiami ir saugomi Juridinių asmenų registre, kodas 180715277

Lietuvos Respublikos
Aplinkos ministerija
Valstybinei miškų tarnybai

2017-07-03

Nr. V2 (6.2)-347

Į 2017-06-29

Nr. R2-1215

DĖL SKUODO RAJONO SAVIVALDYBĖS VALSTYBINĖS REIKŠMĖS MIŠKŲ PLOTŲ SCHEMOS


VĮ Telšių miškų urėdija derina pateiktą Skuodo rajono savivaldybės valstybinės reikšmės miškų plotų schemos projektą.

Miškų urėdas

Bronislavas Banys

ORIGINALAS
NEBUS SIUNČIAMAS

Kopija tikra



Miškotvarkos
skyriaus vedėjas
Leonardas Deltuva

2017-07-21

Arvydas Jokužys, 8-444-70580; arvydas.jokuzys@telsiuuredija.lt

2017 -07- 04

Nr. 21-1668



**VALSTYBĖS ĮMONĖ
KRETINGOS MIŠKŲ URĖDIJA**

Valstybės įmonė, Savanorių g. 27, LT-97111 Kretinga,
tel. (8 445) 51550. tel./faks. (8 445) 51173. el. p. info@kretmu.lt
Duomenys kaupiami ir saugomi juridinių asmenų registre, kodas 164298560, PVM kodas LT642985610

L. Deltuvai

Valstybinei miškų tarnybai

2017-07-03 Nr.4A(2.1.7)-528

[2017-06-29 Nr. R2-1215


**DĖL SKUODO RAJONO SAVIVALDYBĖS VALSTYBINĖS REIKŠMĖS
MIŠKŲ PLOTŲ SCHEMOS**

Vadovaujantis Valstybinės reikšmės miškų plotų schemų rengimo tvarkos aprašo 11 punkto nuostatomis deriname Skuodo rajono savivaldybės valstybinės reikšmės miškų plotų schemą be pastabų.

Miškų urėdas

Arūnas Samoška

S. Kupšys, tel. (8-445) 52505 el.p.: sigitas.kupsys@kretmu.lt



Kopija tikra


Miškotvarkos
skyriaus vedėjas
Leonardas Deltuvai

2017 -07- 21

GAUTA
VALSTYBINĖJE MIŠKŲ TARNYBOJE
2017 -07- 03
Nr. 21-1652

L. Deltuvali

Originalas
nebus siunčiamas



V.Į. MAŽEIKIŲ MIŠKŲ URĖDIJA

VALSTYBĖS ĮMONĖ MAŽEIKIŲ MIŠKŲ URĖDIJA

Valstybės įmonė, Senkelio g. 14, LT-89126 Mažeikiai, tel. (8 443) 77 838, faks. (8 443) 71 357, el.p. info@mazmu.lt
Duomenys kaupiami ir saugomi Juridinių asmenų registre, kodas 166484784

Valstybinei miškų tarnybai

2017-06-29 Nr. 3.9 (D)- 930
Į 2017-06-29 Nr. R2-1215

**DĖL SKUODO RAJONO SAVIVALDYBĖS VALSTYBINĖS REIKŠMĖS MIŠKŲ PLOTŲ
SCHEMOS DERINIMO**

VĮ Mažeikių miškų urėdija, susipažinusi su parengtu Skuodo rajono savivaldybės valstybinės reikšmės miškų plotų schemos pakeitimo projektu, derina jį be pastabų.

Miškų urėdas

Gintaras Nemunis

Nerijus Lemežis
tel. (443) 78778, el.p. n.lemezis@mazmu.lt

Kopija tikra



Miškotvarkos
skyriaus ved. L. Deltuvali

2017 -07- 21



GAUTA
VALSTYBINĖJE MIŠKŲ TARNYBOJE

2017 -07- 27

Nr.

21-1834

**NACIONALINĖ ŽEMĖS TARNYBA
PRIE ŽEMĖS ŪKIO MINISTERIJOS**

Valstybinei miškų tarnybai
vmt@amvmt.lt

2017-07-27 Nr. 1SD-3914 (8.52E)
I 2017-06-29 Nr. R2-1215
2017-06-29 Nr. R2-1230

L. Deltuvai

DĖL VALSTYBINĖS REIKŠMĖS MIŠKŲ PLOTŲ SCHEMŲ DERINIMO

Vadovaudamiesi Valstybinės reikšmės miškų plotų schemų rengimo tvarkos aprašo, patvirtinto Lietuvos Respublikos Vyriausybės 2007 m. gruodžio 19 d. nutarimu Nr. 1369 „Dėl Valstybinės reikšmės plotų schemų rengimo tvarkos aprašo patvirtinimo“, nuostatomis, išnagrinėjome pateiktas derinti Skuodo rajono savivaldybės ir Akmenės rajono savivaldybės valstybinės reikšmės miškų plotų schemų pakeitimų projektus.

Pastabų ar pasiūlymų pateiktiems dokumentams neturime.

Direktorius

Danielius Kuprys

TIKRA
Vyriausioji specialistė
Vilija Česnavičienė



Vesta Sinušaitė, tel. 8 706 85 156, el. p. Vesta.Sinusaite@nzt.lt

 Atkurtai
Lietuvai

Biudžetinė įstaiga
Gedimino pr. 19
01103 Vilnius
<http://www.nzt.lt>

Tel. 8 706 86 666
Tel. 8 706 85 003
Faks. 8 706 86 949
El. paštas nzt@nzt.lt

Duomenys kaupiami ir saugomi
Juridinių asmenų registre
Kodas 188704927





Originalas nebus siunčiamas

L. Deltuvai

AKMENĖS RAJONO SAVIVALDYBĖS ADMINISTRACIJA

Biudžetinė įstaiga, L. Petraičiaus a. 2, LT-85132 Naujoji Akmenė, tel. (8 425) 57 133, faks. (8 425) 56 594, el. p. info@akmene.lt.
Duomenys kaupiami ir saugomi Juridinių asmenų registre, kodas 188719391

Valstybinei miškų tarnybai
Pramonės pr. 11A,
LT-51327 Kaunas
el. p. vmt@amvmt.lt

2017-06-30 Nr. S-1618(6.10)
I 2017-06-15 Nr. R2-1105



DĖL VALSTYBINĖS REIKŠMĖS MIŠKŲ PLOTŲ SCHEMOS

Vadovaudamiesi Valstybinės reikšmės miškų plotų schemų rengimo tvarkos aprašu, patvirtintu Lietuvos Respublikos Vyriausybės 2007 m. gruodžio 19 d. nutarimu Nr. 1369 „Dėl valstybinės reikšmės miškų plotų schemų rengimo tvarkos aprašo patvirtinimo“, pritariame (be pastabų) parengtam Akmenės rajono savivaldybės valstybinės reikšmės miškų plotų schemos pakeitimo projektui.

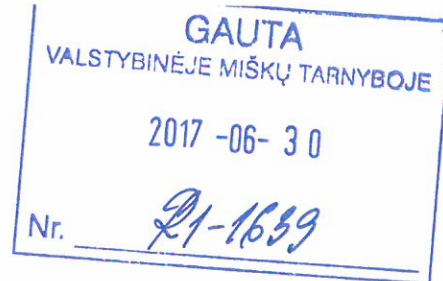
Administracijos direktorė

Aromeda Laucienė

Kopija tikra



Eduardas Pliastas, tel. (8 425) 57 133, el. p. eduardas.pliastas@akmene.lt



KAMANŲ VALSTYBINIO GAMTINIO REZERVATO DIREKCIJA

Valstybės biudžetinė įstaiga, Akmenės 2-as kaimas, LT – 85354 Akmenė, tel. (8 425) 59285
faks. (8 425) 59285, el. p. info@kamanos.lt.

Duomenys kaupiami ir saugomi Juridinių asmenų registre, kodas 290741570

L. Deltuvai

Valstybinei miškų tarnybai
prie Lietuvos Respublikos aplinkos ministerijos

2017-06-30 Nr. VI-1.11-95


[2017-06-29 Nr. R2-1230

DĖL AKMENĖS RAJONO SAVIVALDYBĖS VALSTYBINĖS REIKŠMĖS MIŠKŲ PLOTŲ SCHEMOS DERINIMO


Kamanų valstybinio gamtinio rezervato direkcija pritaria Akmenės rajono savivaldybės
valstybinės reikšmės miškų plotų schemai be pastabų.

Direktorius

Darius Triaušys



GAUTA
VALSTYBINĖJE MIŠKŲ TARNYBOJE
2017 -07- 28
Nr. 21-1890



VĮ MAŽEIKIŲ MIŠKŲ URĖDIJA

VALSTYBĖS ĮMONĖ MAŽEIKIŲ MIŠKŲ URĖDIJA

Valstybės įmonė, Senkelio g. 14, LT-89126 Mažeikiai, tel. (8 443) 77 838, faks. (8 443) 71 357, el.p. info@mazmu.lt
Duomenys kaupiami ir saugomi Juridinių asmenų registre, kodas 166484784

Originalas
nebus siunčiamas

Deltuvai

Valstybinei miškų tarnybai

2017-07-18 Nr. 3.9 (D)- 1024
Į 2017-06-29 Nr. R2-1230

DĖL AKMENĖS RAJONO SAVIVALDYBĖS VALSTYBINĖS REIKŠMĖS MIŠKŲ PLOTŲ SCHEMOS DERINIMO

VĮ Mažeikių miškų urėdija, susipažinusi su parengtu Akmenės rajono savivaldybės valstybinės reikšmės miškų plotų schemos pakeitimo projektu, deriną jį be pastabų.

Vriausia miškininkė,
pavaduojanti miškų urėdą

Eligija Panovienė



Nerijus Lemežis
tel. (443) 78778, el.p. n.lemezis@mazmu.lt



GAUTA
VALSTYBINĖJE MIŠKŲ TARNYBOJE
2017-08-09
Nr. R1-1927

NACIONALINĖ ŽEMĖS TARNYBA
PRIE ŽEMĖS ŪKIO MINISTERIJOS

L. Deltuvai
[Signature]

Valstybinei miškų tarnybai
vmt@amvmt.lt

2017-08-08 Nr. 1SD-1062 (8.52E)
I 2017-07-19 Nr. R2-1328

DĖL PANEVĖŽIO RAJONO SAVIVALDYBĖS VALSTYBINĖS REIKŠMĖS MIŠKŲ
PLOTŲ SCHEMOS DERINIMO

Nacionalinė žemės tarnyba prie Žemės ūkio ministerijos išnagrinėjo pateiktą derinti Panevėžio rajono savivaldybės valstybinės reikšmės miškų plotų schemos pakeitimo projektą. Šį dokumentą deriname be pastabų.

L. e. p. Teisės departamento direktorė,
atliekanti direktoriaus funkcijas

Aušra Račkauskaitė

TIKRA

Vyriausioji specialistė
Erika Lukoševičiūtė



Vesta Sinušaitė, tel. 8 706 85 156, el. p. Vesta.Sinusaite@nzt.lt

Biudžetinė įstaiga
Gedimino pr. 19
01103 Vilnius
<http://www.nzt.lt>

Tel. 8 706 86 666
Tel. 8 706 85 003
Faks. 8 706 86 949
El. paštas nzt@nzt.lt

Duomenys kaupiami ir saugomi
Juridinių asmenų registre
Kodas 188704927





GAUTA
VALSTYBINĖJE MIŠKŲ TARNYBOJE

2017 -08- 09

Nr. *L1-1825*

PANEVĖŽIO RAJONO SAVIVALDYBĖS ADMINISTRACIJA

Biudžetinė įstaiga, Vasario 16-osios g. 27, 35185 Panevėžys, tel.: (8 45) 58 29 46, faks. (8 45) 58 29 75,
el. p. savivaldybe@panrs.lt. Duomenys kaupiami ir saugomi Juridinių asmenų registre, kodas 188774594

Lietuvos Respublikos Aplinkos ministerijos
Valstybinei miškų tarnybai
Pramonės per. 11A, LT-51327 Kaunas
vmt@amvmt.lt

2017-08-08 Nr. (8.9)-SD1-1911
[2017-07-20 Nr. R2-1328

L. Deltuvas

DĖL PANEVĖŽIO RAJONO SAVIVALDYBĖS VALSTYBINĖS REIKŠMĖS MIŠKŲ PLOTŲ SCHEMOS

Vadovaudamiesi Valstybinės reikšmės miškų plotų schemų rengimo tvarkos aprašu, patvirtintu Lietuvos Respublikos Vyriausybės 2007 m. gruodžio 19 d. nutarimu Nr. 1369 „Dėl valstybinės reikšmės miškų plotų schemų rengimo tvarkos aprašo patvirtinimo“ bei Aplinkos ministro 2016 m. spalio 5 d. įsakymu Nr. D1-660 „Dėl valstybinės reikšmės miškų plotų schemų tikslinimo“, pritariame Panevėžio rajono savivaldybės valstybinės reikšmės miškų plotų schemos pakeitimo projektui, kuris publikuojamas Valstybinės miškų tarnybos internetinėje svetainėje adresu: <http://www.amvmt.lt> (Pradinis puslapis>>Miškotvarka>>valstybinės reikšmės miškų projektų derinimas).

Savivaldybės administracijos direktorius

Eugenijus Lunskis



Saulius Glinskis, tel. (8 45) 58 29 28, el. p. saulius.glinskis@panrs.lt

ORIGINALAS NEBUS SIUNČIAMAS

100 Atkurtai
Lietuvai



GAUTA
VALSTYBINĖJE MIŠKŲ TARNYBOJE
2017 -08- 11
Nr. R1-1951

VĮ PANEVĖŽIO MIŠKŲ URĖDIJA

Valstybės įmonė, Parko g.32, Panevėžys LT-37188. Tel.: (8 45) 44 87 11, faks.: (8 45) 44 59 61, el p.: info@panmu.lt, www.panmu.lt
Duomenys kaupiami ir saugomi Juridinių asmenų registre, įmonės kodas 168689193, PVM kodas LT686891917

Valstybinei miškų tarnybai

2017-08-10
Į 2017-07-19

Nr. SS-443
Nr. R2-1328

Deltuvai

DĖL PANEVĖŽIO RAJONO SAVIVALDYBĖS VALSTYBINĖS
REIKŠMĖS MIŠKŲ PLOTŲ SCHEMOS

Vadovaudamiesi Valstybinės reikšmės miškų plotų schemų rengimo tvarkos aprašo (patvirtinto Lietuvos Respublikos Vyriausybės 2007 m. gruodžio 19 d. nutarimu Nr. 1369) 11 punkto nuostatomis deriname parengtą Panevėžio rajono savivaldybės valstybinės reikšmės miškų plotų schemos pakeitimo projektą.

Vyriausiasis inžinierius,
pavaduojantis miškų urėdą

Giedrius Bronušas

G. Raškauskas, (45)448551 gintaras.raskauskas@panmu.lt



Kopija tikra

Miškotvarkos
slaugos vedėjas
Leandras Deltuva

2017 -08- 11

ORIGINALAS
NEBUS
SIUNČIAMAS



GAUTA
VALSTYBINĖJE MIŠKŲ TARNYBOJE

2017 -05- 3 0

Nr.

21-1354

NACIONALINĖ ŽEMĖS TARNYBA
PRIE ŽEMĖS ŪKIO MINISTERIJOS

L. Deltuvai

[Signature]

Valstybinei miškų tarnybai
vmt@amvmt.lt

2017-04-29 Nr. 1SD-2043 (8.52E)

I 2017-05-08 Nr. R2-858

DĖL ŠILALĖS RAJONO SAVIVALDYBĖS VALSTYBINĖS REIKŠMĖS MIŠKŲ PLOTŲ
SCHEMOS DERINIMO

Nacionalinė žemės tarnyba prie Žemės ūkio ministerijos (toliau – Nacionalinė žemės tarnyba) išnagrinėjo pateiktą derinti Šilalės rajono savivaldybės valstybinės reikšmės miškų plotų schemos pakeitimo projektą.

Susipažinę su parengtu dokumentu, atkreipiame Jūsų dėmesį, kad Kaltinėnų girininkijos 888 kvartalo ribose valstybinės reikšmės miškams priskirtos kitos paskirties žemės sklypų (kadastro Nr. 8760/0004:226, 8760/0004:229) teritorijos.

Direktorius

Danielius Kuprys

TIKRA
Vyriausioji specialistė
Vilija Česnavičienė

[Signature]



Vesta Sinušaitė, tel. 8 706 85 156, el. p. Vesta.Sinusaite@nzt.lt

100 Atkurtai
Lietuvai

Biudžetinė įstaiga
Gedimino pr. 19
01103 Vilnius
<http://www.nzt.lt>

Tel. 8 706 86 666
Tel. 8 706 85 003
Faks. 8 706 86 949
El. paštas nzt@nzt.lt

Duomenys kaupiami ir saugomi
Juridinių asmenų registre
Kodas 188704927





GAUTA
VALSTYBINĖJE MIŠKŲ TARNYBOJE

2017-05-12

Nr.

21-1196

**ŠILALĖS RAJONO SAVIVALDYBĖS
ADMINISTRACIJA**

L. Deltuvai

Lietuvos Respublikos aplinkos ministerijos
Valstybinei miškų tarnybai
Kaunas, Pramonės pr.11a

2017-05-11 Nr. 03-713 (5.13.)
Į 2017-05-08 raštą Nr.R2-858

**DĖL ŠILALĖS RAJONO SAVIVALDYBĖS VALSTYBINĖS REIKŠMĖS MIŠKŲ PLOTŲ
SCHEMOS**

Šilalės rajono savivaldybės administracija, atsižvelgdama į patikslintą Šilalės rajono savivaldybės valstybinės reikšmės miškų plotų schemos pakeitimo projektą bei vadovaudamasi Valstybinės reikšmės miškų plotų schemų rengimo tvarkos aprašo 11 punkto nuostatomis, derina aukščiau minėtą projektą.

Direktorius

Raimundas Vaitiekus

Originalas paštu nebus siunčiamas

Aida Budrikienė, 8 (449) 7 61 25
2017-05-10



Biudžetinė įstaiga
J. Basanavičiaus g. 2/75138 Šilalė

Tel. (8 449) 76 114
Faks. (8 449) 76 118
El. p. administratorius@silale.lt

Duomenys kaupiami ir saugomi
Juridinių asmenų registre
Kodas 188773720

2017-05-10

Nr.

Pl-1167



L. Deltuvai

[Signature]

VALSTYBĖS ĮMONĖ RIETAVO MIŠKŲ URĖDIJA

Įmonės kodas 270541690, PVM kodas LT705416917 Adresas: Taikos 4a, LT-90315 Rietavas

Registrų tvarkytojas: Valstybės įmonės Registrų centro Telšių filialas

Tel.: 8-448-68540, Faks.: 8-448-69781

Valstybinei miškų tarnybai

2017-05-10 Nr. *VR-611*

į 2017-05-08 Nr. R2-858

DĖL ŠILALĖS RAJONO SAVIVALDYBĖS VALSTYBINĖS REIKŠMĖS MIŠKŲ PLOTŲ SCHEMOS DERINIMO

Vadovaujantis 2007-12-19 d. LRV nutarimu Nr. 1369 Valstybinės reikšmės miškų plotų schemų rengimo tvarkos aprašo 11 punkto nuostatomis, Šilalės rajono savivaldybės valstybinės reikšmės miškų plotų schemą VĮ Rietavo miškų urėdija derina be pastabų.

Laikinais einantis miškų urėdo pareigas
Vyr. miškininkas

[Signature]
Žydrūnas Mažeika



7 239

2017-06-02

Nr.

21-1396



NACIONALINĖ ŽEMĖS TARNYBA
PRIE ŽEMĖS ŪKIO MINISTERIJOS

L. Deltuvai

Valstybinei miškų tarnybai
vmt@amvmt.lt

2017-05-01 Nr. 1SD-2214 (8.52E)

I 2017-05-11 Nr. R2-875

2017-05-19 Nr. R2-932

DĖL VALSTYBINĖS REIKŠMĖS MIŠKŲ PLOTŲ SCHEMŲ DERINIMO

Vadovaudamiesi Valstybinės reikšmės miškų plotų schemų rengimo tvarkos aprašo, patvirtinto Lietuvos Respublikos Vyriausybės 2007 m. gruodžio 19 d. nutarimu Nr. 1369 „Dėl Valstybinės reikšmės plotų schemų rengimo tvarkos aprašo patvirtinimo“, nuostatomis, išnagrinėjome pateiktą derinti Neringos savivaldybės ir Plungės rajono savivaldybės valstybinės reikšmės miškų plotų schemų pakeitimų projektus.

Šiuos dokumentus deriname be pastabų.

Direktorius

Danielius Kuprys

TIKRA

Vyriausioji specialistė
Vilija Česnavičienė



Vesta Sinušaitė, tel. 8 706 85 156, el. p. Vesta.Sinusaite@nzt.lt

100 Atkurtai
Lietuvai

Biudžetinė įstaiga
Gedimino pr. 19
01103 Vilnius
<http://www.nzt.lt>

Tel. 8 706 86 666
Tel. 8 706 85 003
Faks. 8 706 86 949
El. paštas nzt@nzt.lt

Duomenys kaupiami ir saugomi
Juridinių asmenų registre
Kodas 188704927



2017 -05- 16

Nr.

21-1236



NERINGOS SAVIVALDYBĖS ADMINISTRACIJA

Savivaldybės biudžetinė įstaiga, Taikos g. 2, 93121 Neringa, tel. (8 469) 52 248, faks. (8 469) 52 572,
el.p. administracija@neringa.lt, Duomenys kaupiami ir saugomi Juridinių asmenų registre, kodas 188754378

Lietuvos Respublikos aplinkos ministerija
Valstybinei miškų tarnybai

2017-05-12 Nr. (4.16) V15-1002
Į 2017-05-11 Nr. R2-875

DĖL NERINGOS SAVIVALDYBĖS VALSTYBINĖS REIKŠMĖS MIŠKŲ PLOTŲ SCHEMOS

L. Deltuva

Vadovaujantis Valstybinės reikšmės miškų plotų schemų rengimo tvarkos aprašo 11
punkto nuostatomis deriname Neringos savivaldybės valstybinės reikšmės miškų plotų schemos
projektą.

Administracijos direktorius

Algimantas Vyšniauskas

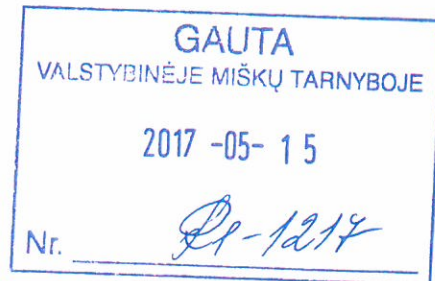


Lina Lukauskaitė, 8469 51 267, el.p. lina.lukauskaite@neringa.lt



**VALSTYBĖS ĮMONĖ
KRETINGOS MIŠKŲ URĖDIJA**

Valstybės įmonė, Savanorių g. 27, LT-97111 Kretinga,
tel. (8 445) 51550. tel./faks. (8 445) 51173. el. p. info@kretmu.lt
Duomenys kaupiami ir saugomi juridinių asmenų registre, kodas 164298560, PVM kodas LT642985610



L. Deltuval

Valstybinei miškų tarnybai

2017-05-15 Nr. 4A(2.1.27)-34C

Į 2017-05-12 Nr. R2-875

DĖL NERINGOS VALSTYBINĖS REIKŠMĖS MIŠKO PLOTŲ SCHEMOS.

VĮ Kretingos miškų urėdija išnagrinėjo gautą Neringos savivaldybės valstybinės reikšmės miškų plotų schemos projektą. Patciktam projektui pastabų neturi ir jį derina.

Miškų urėdas

Arūnas Samoška

ORIGINALAS NEBUS SIUNČIAMAS

L. Žarnauskas, tel. (8 445) 51173



7 239

2017 -06- 02

Nr.

21-1396



NACIONALINĖ ŽEMĖS TARNYBA
PRIE ŽEMĖS ŪKIO MINISTERIJOS

L. Deltuvali

Valstybinei miškų tarnybai
vmt@amvmt.lt

2017-06-01 Nr. 1SD-2214 (8.52E)

I 2017-05-11 Nr. R2-875

2017-05-19 Nr. R2-932

DĖL VALSTYBINĖS REIKŠMĖS MIŠKŲ PLOTŲ SCHEMŲ DERINIMO

Vadovaudamiesi Valstybinės reikšmės miškų plotų schemų rengimo tvarkos aprašo, patvirtinto Lietuvos Respublikos Vyriausybės 2007 m. gruodžio 19 d. nutarimu Nr. 1369 „Dėl Valstybinės reikšmės plotų schemų rengimo tvarkos aprašo patvirtinimo“, nuostatomis, išnagrinėjome pateiktą derinti Neringos savivaldybės ir Plungės rajono savivaldybės valstybinės reikšmės miškų plotų schemų pakeitimų projektus.

Šiuos dokumentus deriname be pastabų.

Direktorius

Danielius Kuprys

TIKRA

Vyriausioji specialistė
Vilija Česnavičienė



Kopija tikra

Miškotvarkos
skyriaus vedėjas
Leandras Deltuvalis

2017-06-14



Atkurtai
Lietuvai

Vesta Sinušaitė, tel. 8 706 85 156, el. p. Vesta.Sinusaite@nzt.lt

Biudžetinė įstaiga
Gedimino pr. 19
01103 Vilnius
<http://www.nzt.lt>

Tel. 8 706 86 666
Tel. 8 706 85 003
Faks. 8 706 86 949
El. paštas nzt@nzt.lt

Duomenys kaupiami ir saugomi
Juridinių asmenų registre
Kodas 188704927





GAUTA
VALSTYBINĖJE MIŠKŲ TARNYBOJE
2017 -06- 05
Nr. 21-1414

PLUNGĖS RAJONO SAVIVALDYBĖS ADMINISTRACIJA

L. Deltuvas

Valstybinei miškų tarnybai
Pramonės pr. 11A
LT-51327 Kaunas

2017-05-30 Nr. AS-3378
Į 2017-05-19 Nr. R2-932

**DĖL PLUNGĖS RAJONO SAVIVALDYBĖS VALSTYBINĖS REIKŠMĖS
MIŠKŲ PLOTŲ SCHEMOS DERINIMO**

Plungės rajono savivaldybės administracija be pastabų derina Plungės rajono savivaldybės valstybinės reikšmės miškų plotų schemą.

Šis atsakymas gali būti skundžiamas Lietuvos Respublikos administracinių bylų teisenos įstatymo nustatyta tvarka.

Administracijos direktorius

 Albertas Krauleidis

Vaclovas Matavičius, (8 448) 20 617
el. p. vaclovas@plunge.lt, 2017-05-30



GAUTA
VALSTYBINĖJE MIŠKŲ TARNYBOJE

2017 -05- 22

Nr. R2-1269



L. Deltuvai

VALSTYBĖS ĮMONĖ RIETAVO MIŠKŲ URĖDIJA

Įmonės kodas 270541690, PVM kodas LT705416917 Adresas: Taikos 4a, LT-90315 Rietavas

Registrų tvarkytojas: Valstybės įmonės Registrų centro Telšių filialas

Tel.: 8-448-68540, Faks.: 8-448-69781

Valstybinei miškų tarnybai

2017-05-22 Nr. ~~1269~~ - 638

Į 2017-05-19 Nr. R2-932

DĖL PLUNGĖS RAJONO SAVIVALDYBĖS VALSTYBINĖS REIKŠMĖS MIŠKŲ PLOTŲ SCHEMOS DERINIMO

Vadovaujantis 2007-12-19 d. LRV nutarimu Nr. 1369 Valstybinės reikšmės miškų plotų schemų rengimo tvarkos aprašo 11 punkto nuostatomis, Plungės rajono savivaldybės valstybinės reikšmės miškų plotų schemą VĮ Rietavo miškų urėdija derina be pastabų.

Laikinais einantis miškų urėdo pareigas
Vyr. miškininkas

Žydrūnas Mažeika



Kopija tikra

Miškotvarkos
skyriaus vedėjas
L. Deltuvai

2017-06-14



GAUTA
VALSTYBINĖJE MIŠKŲ TARNYBOJE

2017-06-08

Nr.

21-1436

VALSTYBĖS ĮMONĖ
TELŠIŲ MIŠKŲ URĖDIJA

L. Deltuvai

Valstybės įmonė. Miškininkų g. 4, Berkinėnų k., LT-87151 Telšių r., tel. (8 444) 70159,
faks. (8 444) 70502, el. p. tmu@telsiuuredija.lt,
Duomenys kaupiami ir saugomi Juridinių asmenų registre, kodas 180715277

Valstybinei miškų tarnybai
prie Aplinkos ministerijos

2017-06-07

Nr. V2-(6.11)- 238

DĖL PUNGĖS RAJONO SAVIVALDYBĖS VALSTYBINĖS REIKŠMĖS MIŠKŲ
PLOTŲ SCHEMOS

VĮ Telšių miškų urėdija derina Plungės rajono savivaldybės valstybinės reikšmės
miškų plotų schemą.

Miškų urėdas

Bronislovas Banys



Kopija tikra

Miškotvarkos
skyriaus vedėjas
Leonaras Deltuva

2017-06-14

Lina Servienė, tel. 8 444 70153, el. p. lina.serviene@telsiuuredija.lt

ORIGINALAS
NEBUS SIUNČIAMAS



2017 -09- 18

Nr.

D-2243

NACIONALINĖ ŽEMĖS TARNYBA PRIE ŽEMĖS ŪKIO MINISTERIJOS

Valstybinei miškų tarnybai
vmt@amvmt.lt

2017-09-15 Nr. 1SD-3981-(8.52E)
I 2017-08-28 Nr. R2-1526
2017-08-30 Nr. R2-1543

L. Deltuvali

DĖL VALSTYBINĖS REIKŠMĖS MIŠKŲ PLOTŲ SCHEMŲ

Nacionalinė žemės tarnyba prie Žemės ūkio ministerijos, atsakydama į Valstybinės miškų tarnybos 2017 m. rugpjūčio 28 d. raštą Nr. R2-1526 „Dėl Jonavos rajono savivaldybės miškų priskyrimo miškų grupėms plano projekto derinimo“, Nr. R2-1478 „Dėl Druskininkų savivaldybės valstybinės reikšmės miškų plotų schemos“ ir 2017 m. rugpjūčio 30 d. raštą Nr. R2-1543 „Dėl Jonavos rajono savivaldybės valstybinės reikšmės miškų plotų schemos“, informuoja, kad išnagrinėjo Valstybinės miškų tarnybos parengtus Druskininkų savivaldybės ir Jonavos rajono savivaldybės valstybinės reikšmės miškų plotų schemų pakeitimo projektus.

Informuojame, kad Jonavos rajono savivaldybės valstybinės reikšmės miškų plotų schemos pakeitimo projektą deriname be pastabų, o Druskininkų savivaldybės valstybinės reikšmės miškų plotų schemą siūlome patikslinti išbraukiant iš valstybinės reikšmės miškų plotų žemės sklypą (kadastro Nr. 5908/0004:437), kuris priklauso privatiems asmenims ir žemės sklypą (kadastro Nr. 3865/0006:99), kadangi šiame sklype stovi Valstybės sienos apsaugos departamento Varėnos rinktinės eksploatuojami pastatai.

Geodezijos ir žemės naudojimo kontrolės departamento
Geodezijos ir nekilnojamojo turto kadastro skyriaus vedėja,
atliekanti direktoriaus pavaduotojo funkcijas

TIKRA

Vyriausioji specialistė
Vilija Česnavičienė



Giedrė Andriuškevičė, tel. 8 706 85 103, el. p. Giedre.Andriuskevica@nzt.lt


100 Atkurtai
Lietuvai

Biudžetinė įstaiga
Gedimino pr. 19
01103 Vilnius
http://www.nzt.lt

Tel. 8 706 86 666
Tel. 8 706 85 003
Faks. 8 706 86 949
El. paštas nzt@nzt.lt

Duomenys kaupiami ir saugomi
Juridinių asmenų registre
Kodas 188704927





JONAVOS RAJONO SAVIVALDYBĖS ADMINISTRACIJA

L. Deltuvai

Savivaldybės biudžetinė įstaiga, Žeimių g. 13, LT-55158 Jonava, telefonas (8 349) 61 394,
faksas (8 349) 50 012, el. paštas administracija@jonava.lt.

Duomenys kaupiami ir saugomi Juridinių asmenų registre, kodas 188769070

Lietuvos Respublikos Aplinkos ministerijos
Valstybinei miškų tarnybai
Pramonės pr. 11A, LT-51327 Kaunas

2017-09-07 Nr. CB-07-3866
Į 2017-08-30 Nr. R2-1543

DĖL JONAVOS RAJONO SAVIVALDYBĖS VALSTYBINĖS REIKŠMĖS MIŠKŲ PLOTŲ SCHEMOS

Jonavos rajono savivaldybės administracija, vadovaudamasi Valstybinės reikšmės miškų plotų schemų rengimo tvarkos aprašo 11 punkto nuostatomis, patvirtintomis Lietuvos Respublikos Vyriausybės 2007 m. gruodžio 19 d. nutarimu Nr. 1369, derina Jonavos rajono savivaldybės valstybinės reikšmės miškų plotų schemos pakeitimo projektą.

Administracijos direktoriaus pavaduotoja

Vijolė Šadauskienė

Kopija tikra



Vaidas Zakarauskas tel. 8-349-35338

GAUTA
VALSTYBINĖJE MIŠKŲ TARNYBOJE

2017 -09- 11

Nr. Q1-2193



Originalas nebus paštu
siunčiamas

VALSTYBĖS ĮMONĖ KĖDAINIŲ MIŠKŲ URĖDIJA

L. Deltuval

Valstybės įmonė, S. Dariaus ir S. Girėno g. 46, LT-57153 Kėdainiai, Tel. (8-347) 60991,
faks. (8-347) 51458, el. p. info@keduredija.lt
Duomenys kaupiami ir saugomi Juridinių asmenų registre, kodas 161592464

Valstybinei miškų tarnybai

2017 09 11 Nr. N6-1867
Į 2017 08 30 Nr. R2-1543

DĖL JONAVOS RAJONO SAVIVALDYBĖS VALSTYBINĖS REIKŠMĖS MIŠKŲ PLOTŲ SCHEMOS PAKEITIMO PROJEKTO SUDERINIMO

Vadovaujantis Valstybinės reikšmės miškų plotų schemų rengimo tvarkos aprašo, patvirtinto Lietuvos Respublikos Vyriausybės 2007 m. gruodžio 19 d. nutarimu Nr. 1369 „Dėl valstybinės reikšmės miškų plotų schemų rengimo tvarkos aprašo patvirtinimo“ 11 punkto nuostatomis, derinu Jonavos rajono savivaldybės valstybinės reikšmės miškų plotų schemos pakeitimo projektą, parengtą vadovaujantis Aplinkos ministro 2017 m. birželio 21 d. įsakymu Nr. D1-330 „Dėl valstybinės reikšmės miškų plotų schemų tikslinimo“.

Miškų urėdas

Justinas Urbanavičius



K.Vutencas, 8-347-60499, el. p. kazys.vutencas@keduredija.lt




GAUTA
VALSTYBINĖJE MIŠKŲ TARNYBOJE

2017 -09- 12

Nr. 21-2137

L. Deltuvai

VALSTYBĖS ĮMONĖ JONAVOS MIŠKŲ URĖDIJA

Miško g. 1, LT-55101 Jonava, tel. (8 349) 5 12 91, faks. (8 349) 5 49 03, el. paštas: info@jmu.lt, 

interneto svetainė: www.jmu.lt, duomenys kaupiami ir saugomi Juridinių asmenų registre,

įm. k. 156907517, a.s. LT844010043900060216, PVM kodas LT569075113, AB „DNB bankas“, banko k. 40100

Valstybinei miškų tarnybai

2017-09-11 Nr. SD- 745

DĖL JONAVOS RAJONO SAVIVALDYBĖS VALSTYBINĖS REIKŠMĖS MIŠKŲ PLOTŲ SCHEMOS

VĮ Jonavos miškų urėdija išnagrinėjo Valstybinės miškų tarnybos parengtą Jonavos rajono savivaldybės valstybinės reikšmės miškų plotų schemos pakeitimo projektą (toliau – Projektas), publikuojamą Valstybinės miškų tarnybos internetinėje svetainėje.

Vadovaujantis Valstybinės reikšmės miškų plotų schemų rengimo tvarkos aprašo, patvirtinto Lietuvos Respublikos Vyriausybės 2007 m. gruodžio 19 d. nutarimu Nr. 1369 „Dėl Valstybinės reikšmės miškų plotų schemų rengimo tvarkos aprašo patvirtinimo“ (su vėlesniais pakeitimais), 11 punktu, Projektą deriname be pastabų.

Miškų urėdas

Rolandas Skuja



ORIGINALAS NEBUS
SIUNČIAMAS

Gintaras Červokas, tel. (8 349) 54567, el. p. gintaras.cervokas@jmu.lt

V. Markevičiūtė

2017-12-07

[Signature]

Lietuvos Respublikos
Aplinkos ministerija
Gauta per TAPIS

2017-11-30
Nr. 04-15625

D. Dudačiui
Aplinkos viceministras
Martynas Norbutas

2017-12-05



NACIONALINĖ ŽEMĖS TARNYBA PRIE ŽEMĖS ŪKIO MINISTERIJOS

Lietuvos Respublikos
aplinkos ministerijai

2017-11-29 Nr. 1SD-4494
I _____ Nr. _____

DĖL LIETUVOS RESPUBLIKOS VYRIAUSYBĖS NUTARIMO PROJEKTO DERINIMO

Nacionalinė žemės tarnyba prie Žemės ūkio ministerijos pagal kompetenciją išnagrinėjo Lietuvos Respublikos Vyriausybės nutarimo „Dėl Lietuvos Respublikos Vyriausybės 1997 m. spalio 23 d. nutarimo Nr. 1154 „Dėl valstybinės reikšmės miškų plotų patvirtinimo“ pakeitimo“ projektą (toliau – Projektas).

Dėl Projekto teikiame šią pastabą.

Lietuvos Respublikos miškų įstatymo 4 straipsnio 1 dalyje nustatyta, kad miškas nuosavybės teise gali priklausyti valstybei, fiziniams ir juridiniams asmenims bei užsienio valstybėse įsteigtoms organizacijoms, neturinčioms juridinio asmens statuso, tačiau turinčioms civilinį teisumą pagal tų valstybių įstatymus. Pagal minėto straipsnio 4 dalį Lietuvai išimtinė nuosavybės teise priklauso valstybinės reikšmės miškai.

Lietuvos Respublikos žemės įstatymo 6 straipsnio 1 dalies 4 punkte taip pat reglamentuojama, kad Lietuvos valstybei išimtinė nuosavybės teise priklauso žemė, įstatymų ir Vyriausybės nustatyta tvarka priskirta valstybinės reikšmės miškams ir parkams.

Vadovaudamiesi aptartu teisiniu reglamentavimu ir atsižvelgdami į tai, kad Projektu siūloma į valstybinės reikšmės miškų plotus įtraukti teritoriją, esančią Šilalės rajono Kaltinėnų girininkijos 888 kvartalo ribose (Projekto 2.9 papunktis), į kurią patenka kitos paskirties žemės sklypas, unikalus Nr. 4400-0406-3790, esantis adresu Zobelijos g. 43, Šilalė (registro Nr. 44/272135) ir kitos paskirties žemės sklypas, unikalus Nr. 4400-0569-2028, esantis adresu Šilo g. 11, Šilalė (registro Nr. 44/387198), kurie nuosavybės teise priklauso privatiems asmenims, manome, kad į Projektu keičiamus valstybinės reikšmės plotus minėti žemės sklypai negali būti įtraukti.

Pažymime, kad vadovaujantis Lietuvos Respublikos 4.262 straipsniu, įrašyti į viešą registrą duomenys laikomi teisingais ir išsamiais, kol nenuginčijami įstatymų nustatyta tvarka.

Manome, kad kitu atveju, tai yra Projektu įtraukus aptartą teritoriją į valstybinės reikšmės miškų plotus, patvirtintus Lietuvos Respublikos Vyriausybės nutarimu „Dėl Lietuvos Respublikos Vyriausybės 1997 m. spalio 23 d. nutarimo Nr. 1154 „Dėl valstybinės reikšmės miškų plotų patvirtinimo“ (toliau – Valstybinės reikšmės miškų plotai), būtų pažeistos privačių asmenų teisės į nuosavybę (Lietuvos Respublikos Konstitucijos 23 straipsnis).

Atsižvelgiant į tai, kas išdėstyta, siūlome atitinkamai tikslinti Projekto 1 punktą, 2.9 papunktį ir Projektu keičiamą Lietuvos Respublikos Vyriausybės 1997 m. spalio 23 d. nutarimo Nr. 1154 „Dėl valstybinės reikšmės miškų plotų patvirtinimo“ 40 priedą.

Apibendrinami pažymime, kad nederiname Projekto, kadangi juo į Valstybinės reikšmės miškų plotus siūloma įtraukti kitos paskirties žemės sklypus, kurie pagal Lietuvos Respublikos Nekilnojamojo turto registro duomenis nuosavybės teise priklauso privatiems asmenims.

Pagarbiai,

L. e. p. Teisės departamento direktorė,
atliekanti direktoriaus funkcijas

Aušra Račkauskaitė



LIETUVOS RESPUBLIKOS TEISINGUMO MINISTERIJA

Biudžetinė įstaiga, Gedimino pr. 30, LT-01104 Vilnius,
tel. (8 5) 266 2984, faks. (8 5) 262 5940, el. p. rastine@tm.lt,
atsisk. sąskaita LT267044060000269484 AB SEB bankas, banko kodas 70440.
Duomenys kaupiami ir saugomi Juridinių asmenų registre, kodas 188604955

Lietuvos Respublikos aplinkos ministerijai

2017-11- Nr.

Į 2017-10-27 Nr. (12-2)-D8-7206

DĖL LIETUVOS RESPUBLIKOS VYRIAUSYBĖS NUTARIMO „DĖL LIETUVOS RESPUBLIKOS VYRIAUSYBĖS 1997 M. SPALIO 23 D. NUTARIMO NR. 1154 „DĖL VALSTYBINĖS REIKŠMĖS MIŠKŲ PLOTŲ PATVIRTINIMO“ PAKEITIMO“ PROJEKTO

Lietuvos Respublikos teisingumo ministerija, pagal kompetenciją išnagrinėjusi pateikto derinti [Lietuvos Respublikos Vyriausybės nutarimo „Dėl Lietuvos Respublikos Vyriausybės 1997 m. spalio 23 d. nutarimo Nr. 1154 „Dėl valstybinės reikšmės miškų plotų patvirtinimo“ pakeitimo“ projektą](#) (toliau – projektas), teikia šią teisinę išvadą.

1. Pastebėtina, jog projektu keičiama Lietuvos Respublikos Vyriausybės 1997 m. spalio 23 d. nutarimu Nr. 1154 „Dėl valstybinės reikšmės miškų plotų patvirtinimo“ (toliau – Nutarimas) patvirtinta Neringos savivaldybės valstybinės reikšmės miškų plotų schema, tačiau netikslinami Neringos savivaldybės valstybinės reikšmės miškų plotų dydžiai. Atsižvelgiant į tai, kas išdėstyta, siūlytina atskleisti projektu numatomų Neringos savivaldybės valstybinės reikšmės miškų plotų schemos pakeitimų turinį, t. y. nurodyti, šių pakeitimų tikslą, šiais pakeitimais siekiamas pasekmės, ir ar šiais pakeitimais keičiamas šioje savivaldybėje esantis valstybinės reikšmės miškų plotų dydis (jei šie plotai būtų keičiami, siūlytina projektu numatyti ir Nutarimu tvirtinamų Neringos savivaldybės valstybinės reikšmės miškų plotų pakeitimus bei parengti Neringos savivaldybės tikslinamų valstybinės reikšmės miškų plotų aiškinamąjį raštą).

2. Atkreiptinas dėmesys, jog šiais metais jau buvo keistas tris kartus. Be to, 2017 m. lapkričio 8 d. įsigaliojus Lietuvos Respublikos Vyriausybės 2007 m. gruodžio 19 d. nutarimo Nr. 1369 „Dėl Valstybinės reikšmės miškų plotų schemų rengimo tvarkos aprašo patvirtinimo“ (toliau – Nutarimas Nr. 1369) pakeitimams, galima prielaida, jog artimu metu galėtų iškilti poreikis numatyti papildomus Nutarimo pakeitimus. Siekiant užtikrinti teisėkūros stabilumą ir ekonomiškumą bei sumažinti priimamų teisės aktų skaičių, siūlytina Nutarimo pakeitimus ateityje priimti tik sistemiškai įvertinus visų valstybinės reikšmės miškų plotų pakeitimų poreikį (pvz., užtikrinant, jog Nutarimo pakeitimai būtų priimami ne dažniau kaip kartą į vienus metus).

3. Jonavos rajono savivaldybės tikslinamų valstybinės reikšmės miškų plotų aiškinamajame rašte nurodomas pagrindimas iš valstybinės reikšmės miškų plotų išbraukti 1,6 ha ploto valstybinės reikšmės miško plotą turėtų būti įvertinamas Nutarimu Nr. 1369 patvirtinto Valstybinės reikšmės miškų plotų schemų rengimo tvarkos aprašo 13.1 ir 14.1 papunkčių nuostatų kontekste (t. y. įvertinama, jog valstybės įmonė Kėdainių miškų urėdija negalėtų inicijuoti valstybinės reikšmės miškų plotų išbraukimo minėto aprašo 13.1 papunktyje nurodomu pagrindu).

Teisingumo viceministras

Raimondas Bakšys



LIETUVOS RESPUBLIKOS ŽEMĖS ŪKIO MINISTERIJA

Aplinkos ministerijai

2017-11-10 Nr. 2D-4057 (12.141)

I 2017-10-27 Nr. (12-2)-D8-7206

DĖL NUTARIMO PROJEKTIO DERINIMO

Išnagrinėjome Jūsų pateiktą derinti Lietuvos Respublikos Vyriausybės nutarimo „Dėl Lietuvos Respublikos Vyriausybės 1997 m. spalio 23 d. nutarimo Nr. 1154 „Dėl valstybinės reikšmės miškų plotų patvirtinimo“ pakeitimo“ projektą (toliau – Projektas).

Siūlome atsižvelgti į Nacionalinės žemės tarnybos prie Žemės ūkio ministerijos (toliau – Nacionalinė žemės tarnyba) Valstybinei miškų tarnybai 2017-05-29 raštu Nr. 1SD-2073-(8.52.E) „Dėl Šilalės savivaldybės valstybinės reikšmės miškų plotų schemos derinimo“ pateiktą pastabą. Nacionalinė žemės tarnyba minėtuju raštu nurodo, kad Kaltinėnų girininkijos 888 kvartalo ribose valstybinės reikšmės miškams priskirtos kitos paskirties privačios nuosavybės teise valdomų žemės sklypų (kadastro Nr. 8760/0004:226, Nr. 8760/0004:229) teritorijos.

Atkreiptinas dėmesys, kad privačios nuosavybės teise valdomo žemės sklypo (kadastro Nr. 8760/0004:226) nekilnojamojo turto registro centrinio duomenų banko išrašė nurodyta, jog minėto žemės sklypo paskirtis kita, o žemės sklypo naudojimo būdas – bendro naudojimo (miesto miestelių ir kaimų ar savivaldybių bendro naudojimo) teritorijos; žemės sklypo (kadastro Nr. 8760/0004:229) nekilnojamojo turto registro centrinio duomenų banko išrašė nurodyta, kad minėto žemės sklypo paskirtis kita, o žemės sklypo naudojimo būdas – gyvenamosios teritorijos. Be to, žemės sklype (kadastro Nr. 8760/0004:229) yra Nekilnojamojo turto registre įregistruotas gyvenamas namas, o Miškų įstatymo 2 straipsnyje nurodytus miško ir miško žemės apibrėžimų reikalavimus atitiktų tik apie pusę minėto žemės sklypo.

Vadovaujantis Lietuvos Respublikos žemės įstatymo 6 straipsnio 1 dalies 4 punkto

nuostatomis, valstybinės reikšmės miškai išimtinė nuosavybės teise priklauso Lietuvos valstybei, ir pagal Lietuvos Respublikos žemės reformos įstatymo 14 straipsnį – miškai, kurie priskirti valstybinės reikšmės miškams, yra neprivatizuojami.

Atkreipiamė dėmesį, kad žemės sklypus (kadastro Nr. 8760/0004:226, Nr. 8760/0004:229) priskyrus valstybinės reikšmės miškams, susidarytų tokia situacija, kad miškas, kuris pagal pirmiau minėtas teisės aktų nuostatas yra neprivatizuojamas ir gali priklausyti išimtinė nuosavybės teise tik Lietuvos Respublikai, priklausytų privačiam asmeniui.

Pažymime, kad vadovaujantis Lietuvos Respublikos nekilnojamojo turto kadastro įstatymo Nr. VII-1764 3 straipsnio 4 dalies nuostatomis, nekilnojamojo turto kadastre įrašyti duomenys nuo jų įrašymo laikomi teisingais ir išsamiais, kol jie nepakeisti arba nenuginčyti įstatymų nustatyta tvarka.

Atsižvelgdami į išdėstytuosius teisės aktus, siūlome į Projektą neįtraukti Šilalės rajono valstybinės reikšmės miškų plotų patikslinimo, kol nebus išspręstas Nacionalinės žemės tarnybos Valstybinei miškų tarnybai 2017-05-29 rašte Nr. 1SD-2073-(8.52.E) nurodytų žemės sklypų valdymo klausimas.

Viceministras

Rolandas Taraškevičius

Alina Šileikienė, tel. (8 5) 210 0523

Z. Glazko
2018.01.16



LIETUVOS RESPUBLIKOS
APLINKOS MINISTERIJA
2018 m. 01 mėn. 16
Nr. 27-447

LIETUVOS RESPUBLIKOS ŽEMĖS ŪKIO MINISTERIJA

Aplinkos ministerijai

2018-01-16 Nr. 22-160 (12.141E)
I 2017-10-27 Nr. (12-2)D8-7206

DĖL NUTARIMO PROJEKTO

Žemės ūkio ministerija pakartotinai išnagrinėjo Jūsų parengtą Lietuvos Respublikos Vyriausybės nutarimo „Dėl Lietuvos Respublikos Vyriausybės 1997 m. spalio 23 d. nutarimo Nr. 1154 „Dėl valstybinės reikšmės miškų plotų patvirtinimo“ pakeitimo“ projektą (toliau – Projektas).

Projektui iš esmės pritariame, tačiau atkreipiame dėmesį, kad Nacionalinės žemės tarnybos prie Žemės ūkio ministerijos Šilalės skyrius 2017-07-21 raštu Nr. 33SD-1433-(14.33.104.) „Dėl 2017-07-12 nutarimo Nr. 4-CB2-33“ kreipėsi į Klaipėdos apygardos vyriausiąjį prokurorą, prašydamas panaikinti Klaipėdos apygardos prokuratūros viešojo intereso gynimo skyriaus 2017 m. liepos 12 d. nutarimą Nr. 4-CB2-33 ir inicijuoti kreipimąsi į teismą dėl Šilalės rajono savivaldybės administracijos direktoriaus 2004 m. liepos 30 d. įsakymo Nr. B37-466 ir 2004 m. rugpjūčio 6 d. įsakymo Nr. B37-487, sprendimų Nr. 87-106, Nr. 87-107, Nr. 87-108, Nr. 87-109, Nr. 87-117 ar jų dalies, Šilalės rajono savivaldybės administracijos direktoriaus 2008 m. gruodžio 4 d. įsakymo Nr. DĮV-1409, 2010-11-11 paveldėjimo teisės pagal įstatymą liudijimo Nr. 2-3568, 2015-10-02 pirkimo–pardavimo sutarties Nr. 1-2769, 2006-06-05 pirkimo–pardavimo sutarties Nr. 2-5154, 2012-09-03 turto pardavimo iš varžytinių akto Nr. 0118/11/00374/1 ar jų dalies panaikinimo teismine tvarka.

Atsižvelgdami į tai kas išdėstyta, taip pat įvertinę 2018 m. sausio 11 d. Aplinkos ministerijoje pasitarime vykusias diskusijas dėl Projekto, siūlome Klaipėdos apygardos vyriausiajam prokurorui priėmus sprendimą dėl Klaipėdos apygardos prokuratūros viešojo intereso gynimo skyriaus 2017 m. liepos 12 d. nutarimo Nr. 4-CB2-33 panaikinimo ir kreipimosi į teismą dėl pirmiau minėtų Nacionalinės žemės tarnybos prie Žemės ūkio ministerijos 2017-12-12 rašte Nr. 1SD-4631-(7.22E.) nurodytų dokumentų panaikinimo teismine tvarka, tikslinti Lietuvos Respublikos Vyriausybės 1997 m. spalio 23 d. nutarimą Nr. 1154 „Dėl valstybinės reikšmės miškų plotų patvirtinimo“ ir teikti jo projektą Lietuvos Respublikos Vyriausybei tvirtinti.

Viceministras

Saulius Savickis

**LIETUVOS RESPUBLIKOS VYRIAUSYBĖS KANCELIARIJA
TEISĖS GRUPĖ**

IŠVADA

**DĖL LIETUVOS RESPUBLIKOS VYRIAUSYBĖS NUTARIMO „DĖL LIETUVOS
RESPUBLIKOS VYRIAUSYBĖS 1997 M. SPALIO 23 D. NUTARIMO NR. 1154 „DĖL
VALSTYBINĖS REIKŠMĖS MIŠKŲ PLOTŲ PATVIRTINIMO“ PAKEITIMO“
PROJEKTO (TOLIAU – PROJEKTAS)
(TAP NR. 17-1979(2)) (TAIS NR. 17-12549(3))**

2018-02-13 Nr.NV-403

Vilnius

Įvertinę Projekto atitiktį įstatymams, Vyriausybės nutarimams bei teisės technikos reikalavimams, pažymime, kad pastabų ir pasiūlymų neturime.

Teisės grupės vyriausiasis patarėjas

Rimvydas Pilibaitis