

**LIETUVOS RESPUBLIKOS VYRIAUSYBĖS KANCELIARIJA
EKONOMIKOS PAŽANGOS DEPARTAMENTO
KAIMO REIKALŲ IR DARNIOS PLĖTROS SKYRIUS**

**DĖL LIETUVOS RESPUBLIKOS VYRIAUSYBĖS NUTARIMO „DĖL LIETUVOS
RESPUBLIKOS VYRIAUSYBĖS 1997 M. SPALIO 23 D. NUTARIMO NR. 1154 „DĖL
VALSTYBINĖS REIKŠMĖS MIŠKŲ PLOTŲ PATVIRTINIMO“ PAKEITIMO“
PROJEKTO (NR.TAP-17-92) (TAIS NR. 16-13228(3))**

PAŽYMA

2017-03-23 Nr. NV-786

Vilnius

Projekto rengėjas: Aplinkos ministerija

Projekto tikslas: Patikslinti 13 savivaldybių valstybinės reikšmės miškų plotus **padidinant 3,05 tūkst. ha.**

Dabartinė situacija:

- Miškų įstatyme nustatyta, kad **valstybinės reikšmės miškai išimtinę nuosavybės teise priklauso Lietuvos Respublikai.**
- Valstybinės reikšmės miškų plotų schemų rengimo tvarkos apraše, patvirtintame Vyriausybė 2007 m. gruodžio 19 d. nutarimu Nr. 1369, nustatytas **baigtinis valstybinės reikšmės miškų plotų schemų tikslinamo atvejų sąrašas, tai:**
 - **atlikus valstybinę sklypinę miškų inventorizaciją** ar miško žemės sklypų kadastrinius matavimus ir jų metu nustatčius valstybinės reikšmės miškų plotų ir jų ribų pokyčius;
 - **ištaisius valstybinės sklypinės inventorizacijos klaidas** ar nustatčius schemos rengimo klaidas
 - **kai miško žemės pavertimas kitomis naudmenomis suplanuotas** patvirtintuose detaliuosiuose, specialiuosiuose teritorijų planavimo dokumentuose ar vietovės lygmens bendruosiuose planuose;
 - kai Nacionalinė žemės tarnyba kreipiasi dėl valstybinės reikšmės miškų plotų schemų patikslinimo, pateikdama pagrindžiančius dokumentus apie valstybinės reikšmės miškams priskirtuose plotuose **pageidaujamas grąžinti natūra turėtas nuosavybės teise žemės ar miško valdas;**
 - kai **pateikiami pasiūlymai dėl valstybinių miškų įtraukimo į valstybinės reikšmės miškų plotus;**
 - kai **įgyvendinami valstybei svarbūs projektai** pagal teritorijų planavimo valstybinę priežiūrą atliekančios institucijos patikrintus ir teigiamą išvadą gautus valstybei svarbių projektų teritorijų planavimo dokumentus, kuriuose suplanuotas miško žemės pavertimas kitomis naudmenomis.

Projekto esmė:

Projektu siūloma patikslinti valstybinės reikšmės miškų plotus ir jų ribas:

- **Sumažinti 70,2 ha Alytaus rajono savivaldybės** valstybinės reikšmės miškų plotus, atlikus miško žemės sklypų kadastrinius matavimus, ištaisius valstybinės sklypinės miškų inventorizacijos klaidas, atsižvelgus į pageidavimus grąžinti natūra turėtas nuosavybės teise žemės ar miško valdas, įvertinus įgyvendinamus valstybei svarbius projektus.
- **Sumažinti 16,0 ha Lazdijų rajono savivaldybės** valstybinės reikšmės miškų plotus, ištaisius valstybinės sklypinės miškų inventorizacijos klaidas, įvertinus įgyvendinamus valstybei svarbius projektus.
- **Padidinti 618,6 ha Kaišiadorių rajono savivaldybės** valstybinės reikšmės miškų plotus, atlikus miško žemės sklypų kadastrinius matavimus, ištaisius valstybinės sklypinės miškų

inventorizacijos klaidas, prijungus papildomus miško plotus, įvertinus įgyvendinamus valstybei svarbius projektus.

- **Sumažinti 19,7 ha Kauno miesto savivaldybės** valstybinės reikšmės miškų plotus, ištaisiaus valstybinės sklypinės miškų inventorizacijos klaidas, pavertus miško žemė kitomis naudmenomis, įvertinus įgyvendinamus valstybei svarbius projektus.
- **Padidinti 1666,7 ha Kėdainių rajono savivaldybės** valstybinės reikšmės miškų plotus, atlikus miško žemės sklypų kadastrinius matavimus, ištaisiaus valstybinės sklypinės miškų inventorizacijos klaidas, prijungus papildomus miško plotus.
- **Sumažinti 13,3 ha Klaipėdos rajono savivaldybės** valstybinės reikšmės miškų plotus, atlikus miško žemės sklypų kadastrinius matavimus, ištaisiaus valstybinės sklypinės miškų inventorizacijos klaidas, pavertus miško žemė kitomis naudmenomis, įvertinus įgyvendinamus valstybei svarbius projektus.
- **Sumažinti 42,1 ha Marijampolės savivaldybės** valstybinės reikšmės miškų plotus, ištaisiaus valstybinės sklypinės miškų inventorizacijos klaidas, įvertinus įgyvendinamus valstybei svarbius projektus.
- **Sumažinti 11,3 ha Širvintų rajono savivaldybės** valstybinės reikšmės miškų plotus, įvertinus įgyvendinamus valstybei svarbius projektus.
- **Padidinti 1015,9 ha Trakų rajono savivaldybės** valstybinės reikšmės miškų plotus, atlikus miško žemės sklypų kadastrinius matavimus, ištaisiaus valstybinės sklypinės miškų inventorizacijos klaidas, pavertus miško žemė kitomis naudmenomis, atsižvelgus į pageidavimus grąžinti natūra turėtas nuosavybės teisę žemės ar miško valdas, prijungus papildomus miško plotus.
- **Padidinti 8,1 ha Ukmergės rajono savivaldybės** valstybinės reikšmės miškų plotus, atlikus miško žemės sklypų kadastrinius matavimus, ištaisiaus valstybinės sklypinės miškų inventorizacijos klaidas, atsižvelgus į pageidavimus grąžinti natūra turėtas nuosavybės teisę žemės ar miško valdas.
- **Sumažinti 15,1 ha Vilniaus rajono savivaldybės** valstybinės reikšmės miškų plotus, ištaisiaus valstybinės sklypinės miškų inventorizacijos klaidas, įvertinus įgyvendinamus valstybei svarbius projektus.
- **Sumažinti 27,8 ha Elektrėnų savivaldybės** valstybinės reikšmės miškų plotus, ištaisiaus valstybinės sklypinės miškų inventorizacijos klaidas, įvertinus įgyvendinamus valstybei svarbius projektus.
- **Sumažinti 5,8 ha Birštono savivaldybės** valstybinės reikšmės miškų plotus, atlikus miško žemės sklypų kadastrinius matavimus, ištaisiaus valstybinės sklypinės miškų inventorizacijos klaidas, pavertus miško žemė kitomis naudmenomis.

Atitiktis Vyriausybės programai: Projektas tiesiogiai Vyriausybės programos nuostatų neįgyvendina bet atitinka darnios miškų politikos siekį.

Derinimas:

- Nutarimo projektas **suderintas su** Žemės ūkio ministerija, Teisingumo ministerija, Nacionaline žemės tarnyba, savivaldybių administracijomis ir valstybės įmonėmis miškų urėdijomis.
- Atsižvelgiant į Vyriausybės kanceliarijos Teisės departamento pastabas, pateikta papildoma informacija dėl miško žemės pavertimo kitomis naudmenomis, valstybei svarbių projektų sukonkretinimo, schemų sprendinių derinimo su saugomų teritorijų direkcijomis. Vyriausybės 2017-03-22 d. posėdyje projekto svarstymas atidėtas.

Dalykinio vertinimo išvada: Siūloma projektą svarstyti Vyriausybės posėdžio A dalyje.

Kaimo reikalų ir darnios plėtros skyriaus patarėjas

A. Zulonas



LIETUVOS RESPUBLIKOS APLINKOS MINISTERIJA

Biudžetinė įstaiga, A. Jakšto g. 4/9, LT-01105 Vilnius,
tel. (8-5) 266 3661, faks. (8-5) 266 3663, el. p. info@am.lt, http://www.am.lt.
Duomenys kaupiami ir saugomi Juridinių asmenų registre, kodas 188602370

Lietuvos Respublikos Vyriausybės kanceliarijai

2017-03-07 Nr. (12-2)-88-1708

I

Nr.

DĖL LIETUVOS RESPUBLIKOS VYRIAUSYBĖS NUTARIMO „DĖL LIETUVOS RESPUBLIKOS VYRIAUSYBĖS 1997 M. SPALIO 23 D. NUTARIMO NR. 1154 „DĖL VALSTYBINĖS REIKŠMĖS MIŠKŲ PLOTŲ PATVIRTINIMO“ PAKEITIMO“ PROJEKTO

Įvertinę Lietuvos Respublikos Vyriausybės kanceliarijos Teisės departamento pastabas ir pasiūlymus dėl Lietuvos Respublikos Vyriausybės nutarimo „Dėl Lietuvos Respublikos Vyriausybės 1997 m. spalio 23 d. nutarimo Nr. 1154 „Dėl valstybinės reikšmės miškų plotų patvirtinimo“ pakeitimo“ projekto (TAP Nr. 17-92; TAIS Nr. 16-13228(3)), teikiame patikslintus Lietuvos Respublikos Vyriausybės nutarimo „Dėl Lietuvos Respublikos Vyriausybės 1997 m. spalio 23 d. nutarimo Nr. 1154 „Dėl valstybinės reikšmės miškų plotų patvirtinimo“ pakeitimo“ projekto (toliau – Nutarimo projektas) priedus bei papildomą informaciją į keliamus klausimus.

Miškų įstatymo 11 str. 3 d. 1 p. nuostatos tiesiogiai Nutarimo projekto derinimo su atitinkama saugomų teritorijų direkcija ar Valstybine saugomų teritorijų tarnyba prie Aplinkos ministerijos nenumato. Lietuvos Respublikos Vyriausybės 2007 m. gruodžio 19 d. nutarimu Nr. 1369 patvirtinto Valstybinės reikšmės miškų plotų schemų rengimo tvarkos aprašo 16.3 p. nustatyta, kad, tikslinant valstybinės reikšmės miškų plotus ir jų ribas, pateikiama valstybinio parko direkcijos išvada dėl valstybinės reikšmės miškų plotų tikslinimo (tais atvejais, kai numatomi tikslinti valstybinės reikšmės miškų plotai yra valstybinių parkų teritorijose), o 16.4 p. nustatyta, kad pateikiama Valstybinės saugomų teritorijų tarnybos prie Aplinkos ministerijos išvada dėl valstybinės reikšmės miškų plotų tikslinimo (tais atvejais, kai numatomi tikslinti valstybinės reikšmės miškų plotai yra saugomose teritorijose, kurios nėra valstybinių parkų teritorijose). Manome, kad konkrečiais atvejais valstybinių parkų direkcijų ar Valstybinės saugomų teritorijų tarnybos prie Aplinkos ministerijos pateiktos išvados patvirtina, kad miško žemės pavertimas neprieštarauja saugomų teritorijų tvarkymo nuostatoms. Pridedame minėtas išvadas.

Valstybinės reikšmės miškų plotų schemų rengimo tvarkos aprašo 12 p. nustatytas valstybinės reikšmės schemų rengėjo rengimo organizatoriui teikiamos dokumentacijos turinys, užbaigus

schemos rengimą. Teiktinos su Nutarimo projektu dokumentacijos, susijusios su valstybinės reikšmės miškų plotų schemų rengimu, turinys teisės aktuose nereglamentuotas. Aplinkos ministerija parengusi Nutarimo projektą papildomai prie jo prideda dokumentaciją, susijusią su valstybinės reikšmės miškų plotų schemų rengimu, atsižvelgusi į ankstesnių Nutarimo projektų derinimo metu bei teikimo Vyriausybei metu gautas pastabas bei pasiūlymus.

PRIDEDAMA:

1. Trakų rajono savivaldybės tikslinamų valstybinės reikšmės miškų plotų aiškinamasis raštas, 20 lapų.
2. Kaišiadorių savivaldybės tikslinamų valstybinės reikšmės miškų plotų aiškinamasis raštas, 15 lapų.
3. Kauno miesto savivaldybės tikslinamų valstybinės reikšmės miškų plotų aiškinamasis raštas, 2 lapai.
4. Klaipėdos rajono savivaldybės tikslinamų valstybinės reikšmės miškų plotų aiškinamasis raštas, 9 lapai.
5. Valstybinių parkų direktijų išvados dėl valstybinės reikšmės miškų plotų schemų derinimo, 5 lapai.

Aplinkos ministras

Kęstutis Navickas

V. Martuzevičius, 272 3153, el. p. V.Martuzevicius@am.lt

TAP-14-92

LIETUVOS RESPUBLIKOS
VYRIAUSYBĖS KANCELIARIJA2017-01-27
dataG-993
Nr.

LIETUVOS RESPUBLIKOS APLINKOS MINISTERIJA

Biudžetinė įstaiga, A. Jakšto g. 4/9, LT-01105 Vilnius,
tel. (8-5) 266 3661, faks. (8-5) 266 3663, el. p. info@am.lt, http://www.am.lt.
Duomenys kaupiami ir saugomi Juridinių asmenų registre, kodas 188602370

Lietuvos Respublikos Vyriausybei

2017-01-25

Nr. (12-2)-DP-600

I

Nr.

DĖL LIETUVOS RESPUBLIKOS VYRIAUSYBĖS NUTARIMO „DĖL LIETUVOS RESPUBLIKOS VYRIAUSYBĖS 1997 M. SPALIO 23 D. NUTARIMO NR. 1154 „DĖL VALSTYBINĖS REIKŠMĖS MIŠKŲ PLOTŲ PATVIRTINIMO“ PAKEITIMO“ PROJEKTO

Teikiame Lietuvos Respublikos Vyriausybės nutarimo „Dėl Lietuvos Respublikos Vyriausybės 1997 m. spalio 23 d. nutarimo Nr. 1154 „Dėl valstybinės reikšmės miškų plotų patvirtinimo“ pakeitimo“ projektą (toliau – Nutarimo projektas).

Aplinkos ministerija parengė nutarimo projektą, kuriame numatyta patikslinti Alytaus, Kaišiadorių, Kėdainių, Klaipėdos, Lazdijų, Širvintų, Trakų, Ukmergės ir Vilniaus rajonų, Kauno miesto, Birštono, Elektrėnų, Marijampolės savivaldybių valstybinės reikšmės miškų plotus ir jų ribas. Valstybinės reikšmės miškų plotų schemos tikslinamos atsižvelgiant į Nacionalinės žemės tarnybos prie Žemės ūkio ministerijos, savivaldybių administracijų, valstybės įmonių miškų urėdijų, Valstybinės miškų tarnybos pateiktus pasiūlymus ir prašymus, pateiktus Valstybinės reikšmės miškų plotų schemų rengimo tvarkos aprašo nustatyta tvarka. Valstybinės reikšmės miškų plotų schemos tikslinamos Valstybinės reikšmės miškų plotų schemų rengimo tvarkos apraše, patvirtintame Lietuvos Respublikos Vyriausybės 2007 m. gruodžio 19 d. nutarimu Nr. 1369, numatytais atvejais. Visi valstybinės reikšmės miškų plotų schemos tikslinimo atvejai nurodyti su Nutarimo projektu susijusiuose dokumentuose – Valstybinės reikšmės miškų plotų schemų aiškinamuosiuose raštuose. Teritorijų planavimo dokumentų, pagal kurių sprendinius tikslinamos valstybinės reikšmės miškų plotų schemos, atitiktį teisės aktų reikalavimams įvertino Valstybinė teritorijų planavimo ir statybos inspekcija. Minėti teritorijų planavimo dokumentai registruoti Teritorijų planavimo dokumentų registre, jų numeriai pateikiami Valstybinės reikšmės miškų plotų schemų aiškinamuosiuose raštuose.

Valstybinės reikšmės miškų plotų schemos suderintos su Nacionaline žemės tarnyba prie Žemės ūkio ministerijos, savivaldybių administracijomis ir valstybės įmonėmis miškų urėdijomis.

Nutarimo projekto derinimo metu į Žemės ūkio ministerijos pateiktas pastabas atsižvelgta. Argumentai dėl Teisingumo ministerijos pastabos pateikiami Nutarimo projekto derinimo pažymoje.

Nutarimo projektas Europos Sąjungos teisės aktų neperkelia ir neįgyvendina.

Numatomo teisinio reguliavimo poveikio vertinimas atliktas.

Nutarimo projektas nenotifikuotinas Europos Komisijai.

Pritarus Nutarimo projektui, teisės aktų keisti, priimti naujų nereikės.

Su visuomene dėl Nutarimo projekto konsultuotasi jį paskelbus Lietuvos Respublikos Seimo teisės aktų informacinės sistemos Projektų registravimo posistemėje. Pastabų ir pasiūlymų iš visuomenės negauta.

Nutarimo projektą parengė Aplinkos ministerijos Miškų departamento (direktorius – Donatas Dudutis, tel. 272 5868) Miškotvarkos ir miško išteklių skyriaus (vedėjas – Viktoras Karašauskis,

tel. 272 3251) vyriausiasis specialistas Vytautas Martuzevičius, tel. 272 3153.

PRIDEDAMA:

1. Nutarimo projektas ir Nutarimo projekto lyginamasis variantas, 4 lapai.
2. Numatomo teisinio reguliavimo poveikio vertinimo pažyma, 1 lapas.
3. Suinteresuotų institucijų derinimo raštai, 40 lapų.
4. Valstybinės reikšmės miškų plotų schemos A4 formatu, 13 lapų.
5. Valstybinės reikšmės miškų plotų schemų tikslinimo aiškinamieji raštai, 96 lapai.
6. Valstybinės reikšmės miškų plotų schemų derinimo suvestinė, 4 lapai.
7. Žemės ūkio ministerijos 2016 m. gruodžio 12 d. rašto Nr. 2D-5163(12.141) kopija, 2 lapai.
8. Teisingumo ministerijos 2017 m. sausio 5 d. rašto Nr. (1.6)-2T-12 kopija, 1 lapas.
9. Valstybinės reikšmės miškų plotų schemos M 1:50000, 26 lapai.
10. Valstybinės reikšmės miškų plotų schemos M 1:10000, 18 lapų.
11. Nutarimo projekto derinimo pažyma, 1 lapas.

Aplinkos ministras



Kęstutis Navickas

V. Martuzevičius, 272 3153, el. p. V.Martuzevicius@am.lt

LIETUVOS RESPUBLIKOS VYRIAUSYBĖ

NUTARIMAS

DĖL LIETUVOS RESPUBLIKOS VYRIAUSYBĖS 1997 M. SPALIO 23 D. NUTARIMO
NR. 1154 „DĖL VALSTYBINĖS REIKŠMĖS MIŠKŲ PLOTŲ PATVIRTINIMO“
PAKEITIMO

2017 m.

d. Nr.

Vilnius

Lietuvos Respublikos Vyriausybė n u t a r i a :

Pakeisti Lietuvos Respublikos Vyriausybės 1997 m. spalio 23 d. nutarimą Nr. 1154 „Dėl valstybinės reikšmės miškų plotų patvirtinimo“:

1. Pakeisti 1 punktą ir jį išdėstyti taip:

„1. Patvirtinti 1124,73 tūkst. hektarų valstybinės reikšmės miškų plotus (pridedama) pagal Valstybinės miškų tarnybos parengtas schemas (1–60 priedai).“

2. Pakeisti nurodytuoju nutarimu patvirtintus valstybinės reikšmės miškų plotus:

2.1. pakeisti 1 punktą ir jį išdėstyti taip:

„1. Alytaus Alytaus rajono 18,09 1 priedas“;

2.2. pakeisti 2 punktą ir jį išdėstyti taip:

„2. Lazdijų rajono 18,08 2 priedas“;

2.3. pakeisti pastraipą, einančią po 5 punkto, ir ją išdėstyti taip:

„Iš viso 118,1“;

2.4. pakeisti 8 punktą ir jį išdėstyti taip:

„8. Kaišiadorių rajono 22,47 8 priedas“;

2.5. pakeisti 9 punktą ir jį išdėstyti taip:

„9. Kauno miesto 2,34 9 priedas“;

2.6. pakeisti 10 punktą ir jį išdėstyti taip:

„10. Kėdainių rajono 23,61 10 priedas“;

2.7. pakeisti pastraipą, einančią po 13 punkto, ir ją išdėstyti taip:

„Iš viso 142,27“;

2.8. pakeisti 14 punktą ir jį išdėstyti taip:

„14. Klaipėdos Klaipėdos rajono 15,86 14 priedas“;

2.9. pakeisti pastraipą, einančią po 20 punkto, ir ją išdėstyti taip:

„Iš viso 76,63“;

2.10. pakeisti 25 punktą ir jį išdėstyti taip:

„25. Marijampolės 10,92 25 priedas“;

2.11. pakeisti pastraipą, einančią po 25 punkto, ir ją išdėstyti taip:

„Iš viso 74,87“;

- 2.12. pakeisti 54 punktą ir jį išdėstyti taip:
 „54. Širvintų rajono 14,94 54 priedas“;
- 2.13. pakeisti 56 punktą ir jį išdėstyti taip:
 „56. Trakų rajono 29,99 56 priedas“;
- 2.14. pakeisti 57 punktą ir jį išdėstyti taip:
 „57. Ukmergės rajono 22,20 57 priedas“;
- 2.15. pakeisti 58 punktą ir jį išdėstyti taip:
 „58. Vilniaus rajono 39,79 58 priedas“;
- 2.16. pakeisti 59 punktą ir jį išdėstyti taip:
 „59. Elektrėnų 6,61 59 priedas“;
- 2.17. pakeisti paskutiniąją pastraipą ir ją išdėstyti taip:
 „Iš viso Lietuvoje 1124,73.“
3. Pakeisti 1, 2, 6, 8, 9, 11, 14, 25, 54, 56, 57, 58 ir 59 priedus ir juos išdėstyti nauja redakcija (pridedama).

Ministras Pirmininkas

Aplinkos ministras


 Aplinkos ministras
 Kęstutis Navickas
 2017-01-25


 Kęstutis Navickas
 2017-01-24

LIETUVOS RESPUBLIKOS VYRIAUSYBĖ

NUTARIMAS

DĖL LIETUVOS RESPUBLIKOS VYRIAUSYBĖS 1997 M. SPALIO 23 D. NUTARIMO NR. 1154 „DĖL VALSTYBINĖS REIKŠMĖS MIŠKŲ PLOTŲ PATVIRTINIMO“ PAKEITIMO

2017 m. d. Nr.
Vilnius

Lietuvos Respublikos Vyriausybė n u t a r i a :

Pakeisti Lietuvos Respublikos Vyriausybės 1997 m. spalio 23 d. nutarimą Nr. 1154 „Dėl valstybinės reikšmės miškų plotų patvirtinimo“:

1. Pakeisti 1 punktą ir jį išdėstyti taip:

„1. Patvirtinti ~~1121,68~~ **1124,73** tūkst. hektarų valstybinės reikšmės miškų plotus (pridedama) pagal Valstybinės miškų tarnybos parengtas schemas (1–60 priedai).“

2. Pakeisti nurodytuoju nutarimu patvirtintus valstybinės reikšmės miškų plotus:

2.1. pakeisti 1 punktą ir jį išdėstyti taip:

„1. Alytaus Alytaus rajono ~~18,16~~ **18,09** 1 priedas“;

2.2. pakeisti 2 punktą ir jį išdėstyti taip:

„2. Lazdijų rajono ~~18,09~~ **18,08** 2 priedas“;

2.3. pakeisti pastraipą, einančią po 5 punkto, ir ją išdėstyti taip:

„Iš viso ~~118,18~~ **118,1**“;

2.4. pakeisti 8 punktą ir jį išdėstyti taip:

„8. Kaišiadorių rajono ~~21,85~~ **22,47** 8 priedas“;

2.5. pakeisti 9 punktą ir jį išdėstyti taip:

„9. Kauno miesto ~~2,36~~ **2,34** 9 priedas“;

2.6. pakeisti 10 punktą ir jį išdėstyti taip:

„10. Kėdainių rajono ~~21,94~~ **23,61** 10 priedas“;

2.7. pakeisti pastraipą, einančią po 13 punkto, ir ją išdėstyti taip:

„Iš viso ~~140,00~~ **142,27**“;

2.8. pakeisti 14 punktą ir jį išdėstyti taip:

„14. Klaipėdos Klaipėdos rajono ~~15,87~~ **15,86** 14 priedas“;

2.9. pakeisti pastraipą, einančią po 20 punkto, ir ją išdėstyti taip:

„Iš viso ~~76,64~~ **76,63**“;

2.10. pakeisti 25 punktą ir jį išdėstyti taip:

„25. Marijampolės ~~10,99~~ **10,92** 25 priedas“;

2.11. pakeisti pastraipą, einančią po 25 punkto, ir ją išdėstyti taip:

„Iš viso ~~74,91~~ **74,87**“;

- 2.12. pakeisti 54 punktą ir jį išdėstyti taip:
 „54. Širvintų rajono ~~14,95~~ **14,94** 54 priedas“;
- 2.13. pakeisti 56 punktą ir jį išdėstyti taip:
 „56. Trakų rajono ~~28,97~~ **29,99** 56 priedas“;
- 2.14. pakeisti 57 punktą ir jį išdėstyti taip:
 „57. Ukmergės rajono ~~22,19~~ **22,20** 57 priedas“;
- 2.15. pakeisti 58 punktą ir jį išdėstyti taip:
 „58. Vilniaus rajono ~~39,81~~ **39,79** 58 priedas“;
- 2.16. pakeisti 59 punktą ir jį išdėstyti taip:
 „59. Elektrėnų ~~6,64~~ **6,61** 59 priedas“;
- 2.17. pakeisti paskutiniąją pastraipą ir ją išdėstyti taip:
 „Iš viso Lietuvoje ~~1121,68~~ **1124,73.**“
3. Pakeisti 1, 2, 6, 8, 9, 11, 14, 25, 54, 56, 57, 58 ir 59 priedus ir juos išdėstyti nauja redakcija (pridedama).

Ministras Pirmininkas

Aplinkos ministras


 Aplinkos ministras
 Kęstutis Navickas
 2017-01-25


 Aplinkos ministras
 Kęstutis Navickas
 2017-01-25

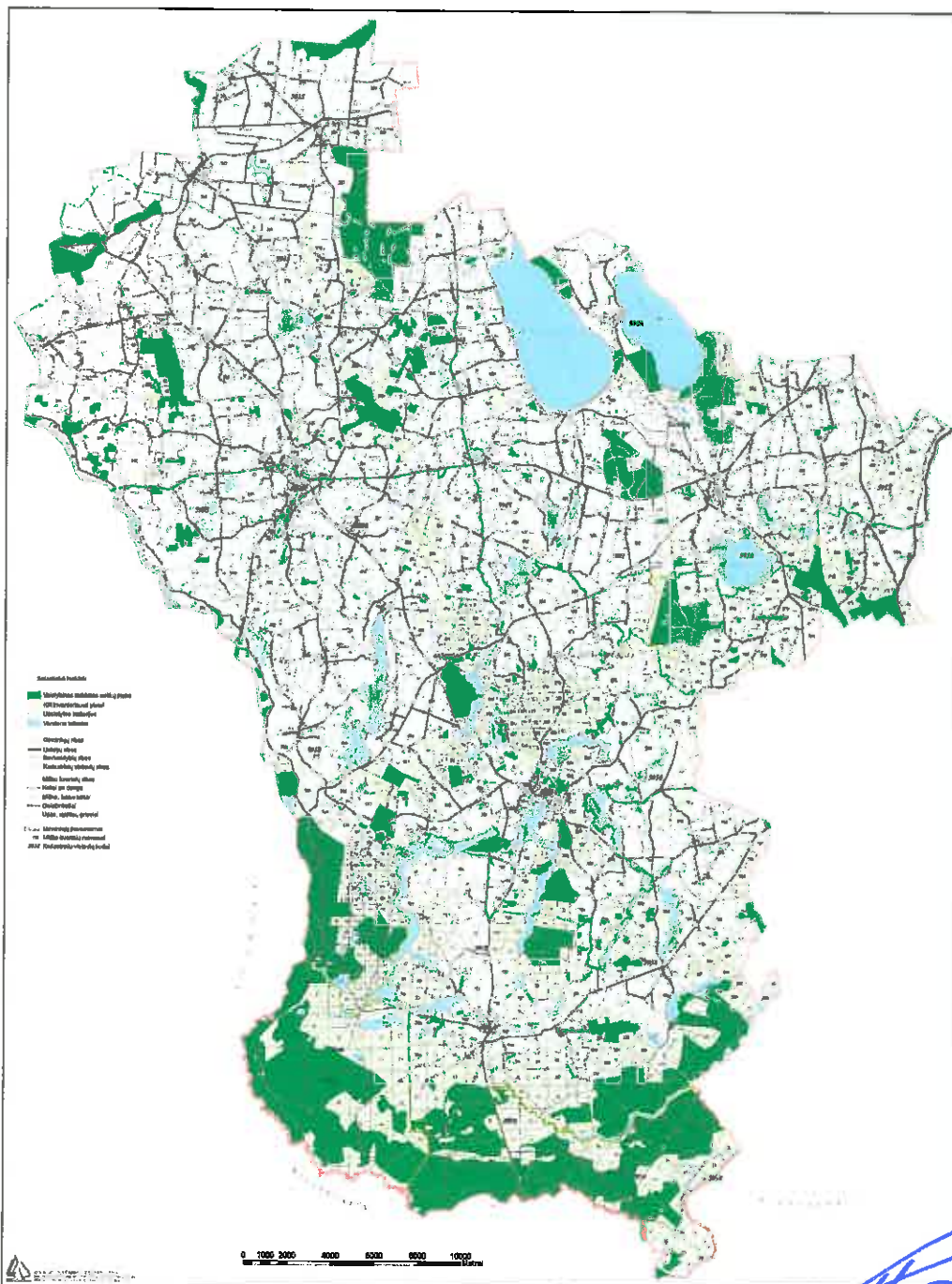
[illegible]

Valstybinės reikšmės miškų plotai

Aplinkos ministras
Kęstutis Navickas
1012-01-25

~~Tenue per mondo
Dopo il pro direttore
U. A. Amelio
2017-01-14~~

**LAZDIJŲ RAJONO SAVIVALDYBĖS VALSTYBINĖS REIKŠMĖS
MIŠKŲ PLOTŲ SCHEMA**



SUTARTINIAI ŽENKLAI

Valstybinės reikšmės miškų plotai

Aplinkos ministras
Kęstutis Navickas
2012-01-25

~~CONFIDENTIAL~~
1002 0144

Valstybinės reikšmės miškų plotai

Results NAVIGAS
2007-01-25

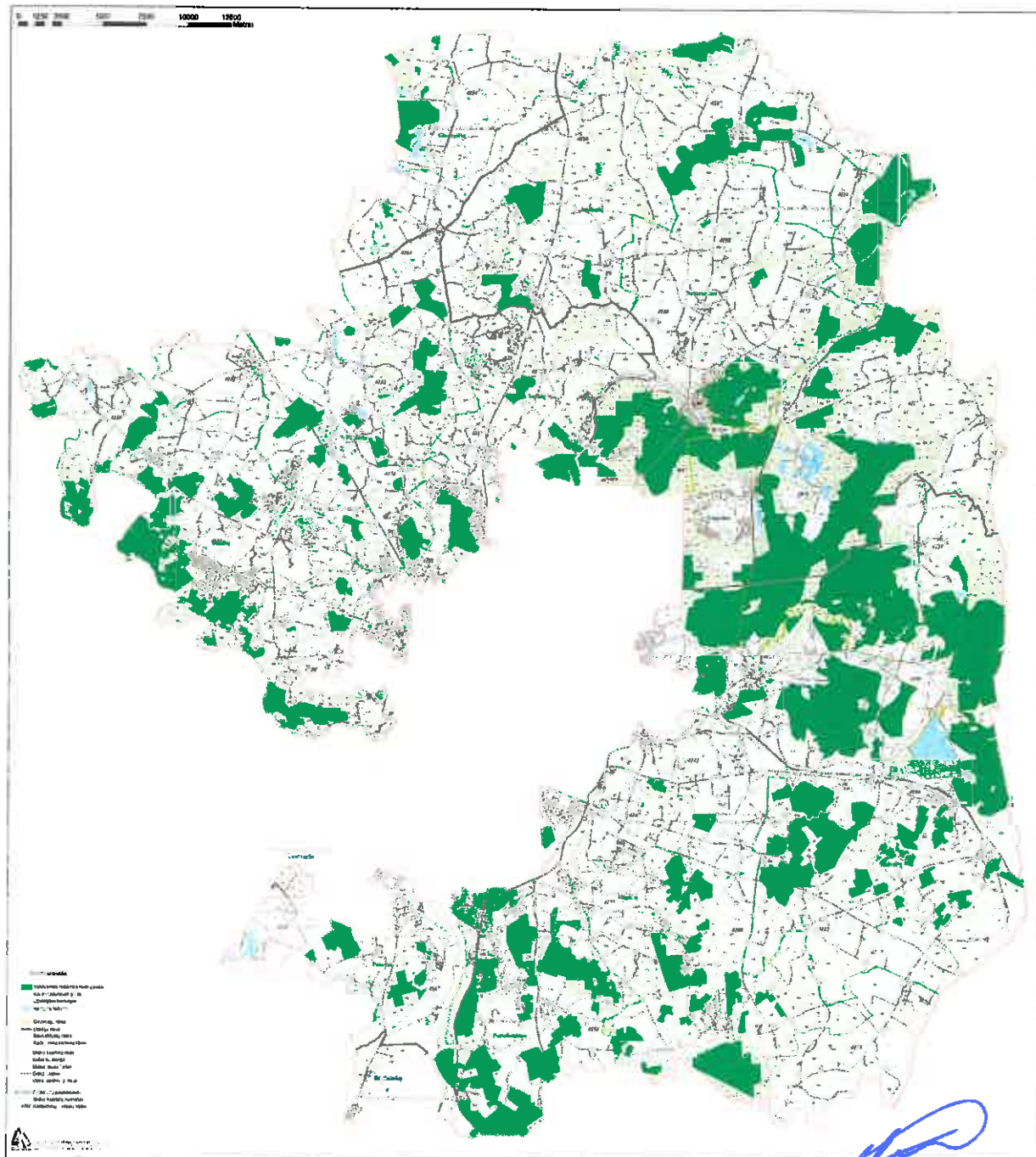
2017-01-24

[illegible]

Valstybinės reikšmės miškų plotai

~~Trasferito personale~~
di pertinenza di riu
Fig.
2007/24

**VILNIAUS RAJONO SAVIVALDYBĖS VALSTYBINĖS REIKŠMĖS
MIŠKŲ PLOTŲ
SCHEMA**



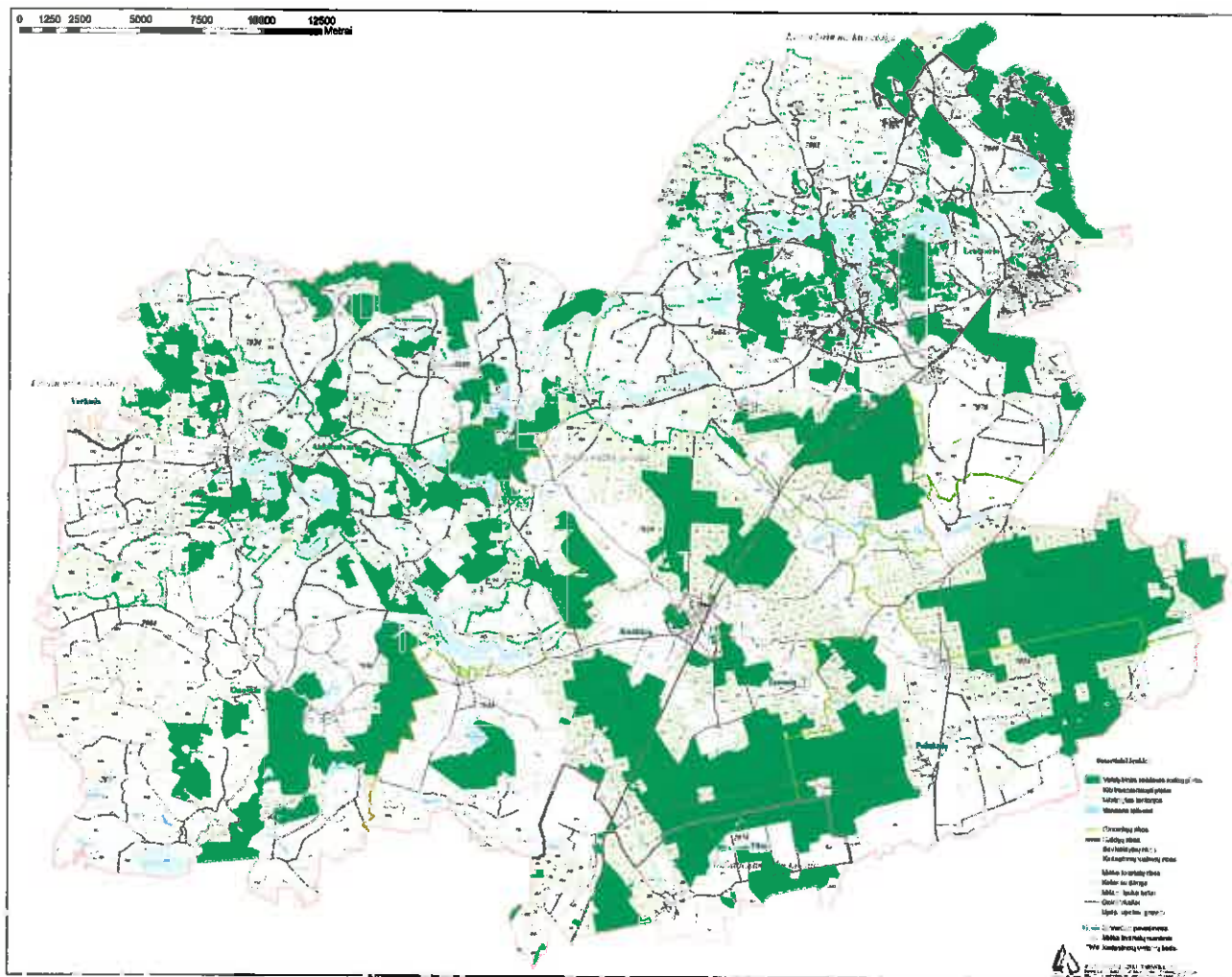
SUTARTINIAI ŽENKLAI

Valstybinės reikšmės miškų plotai

Aplinkos ministras
Kęstutis Navickas
2017-01-25

~~Not for personal
distribution~~
2017-01-24

TRAKŲ RAJONO SAVIVALDYBĖS VALSTYBINĖS REIKŠMĖS MIŠKŲ PLOTŲ SCHEMA



SUTARTINIAI ŽENKLAI

Valstybinės reikšmės miškų plotai

[Signature]
Aplinkos ministras
Kęstutis Navickas
2017-01-25

[Signature]
2017-01-24

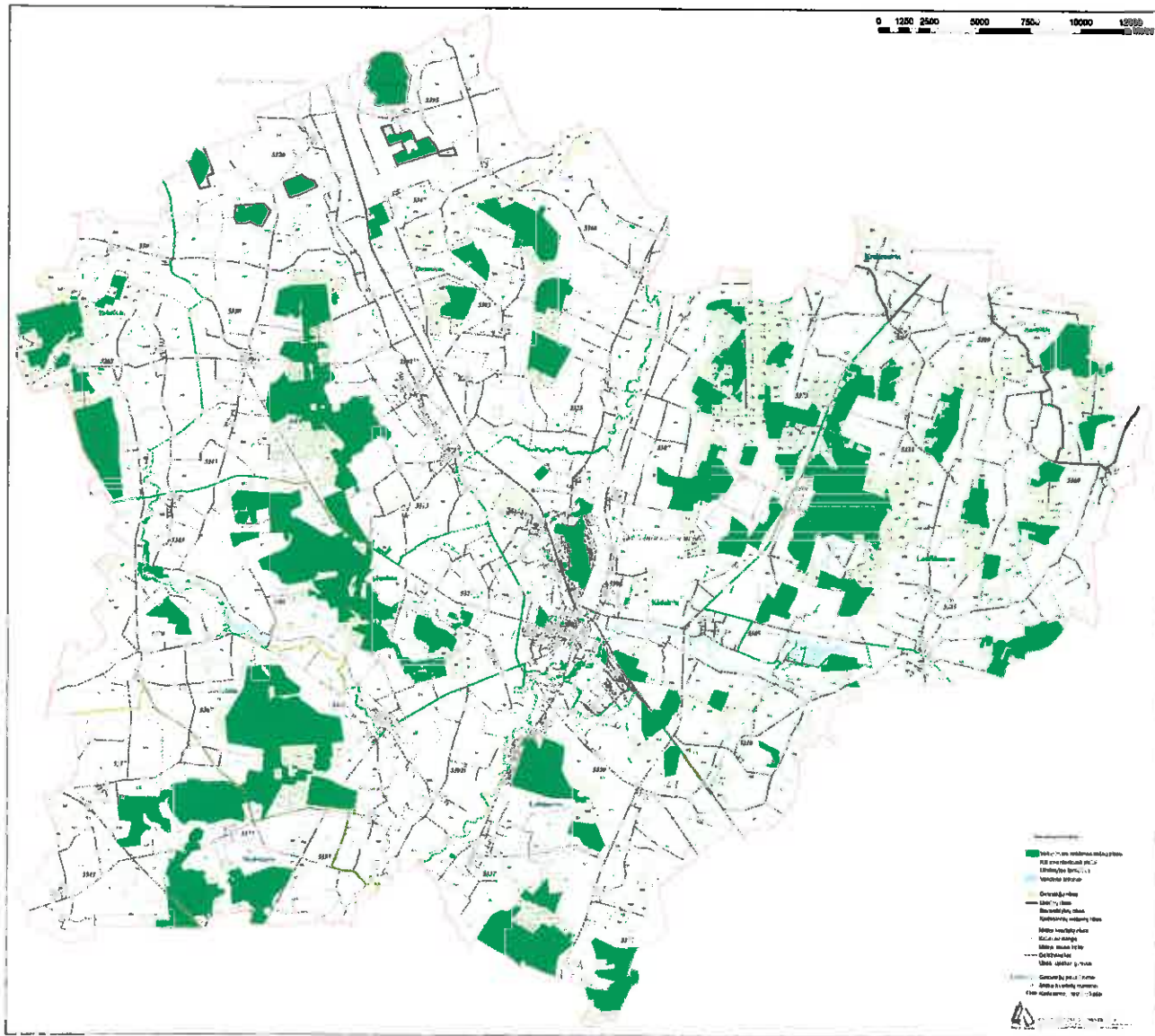
[illegible]

Valstybinės reikšmės miškų plotai

Aplinkos ministras
Kęstutis Navickas
10124-25

~~Personale~~
torus
2017-0124

**KĖDAINIŲ RAJONO SAVIVALDYBĖS VALSTYBINĖS REIKŠMĖS
MIŠKŲ PLOTŲ SCHEMA**



SUTARTINIAI ŽENKLAI

Valstybinės reikšmės miškų plotai

Aplinkos ministras
Kęstutis Navickas
2012-01-25

~~Transmittito~~
~~contro di~~
~~NOTIF 0424~~

Valstybinės reikšmės miškų plotai

Aplinkos ministras
Kęstutis Navickas
2012-01-25

2012.01.24

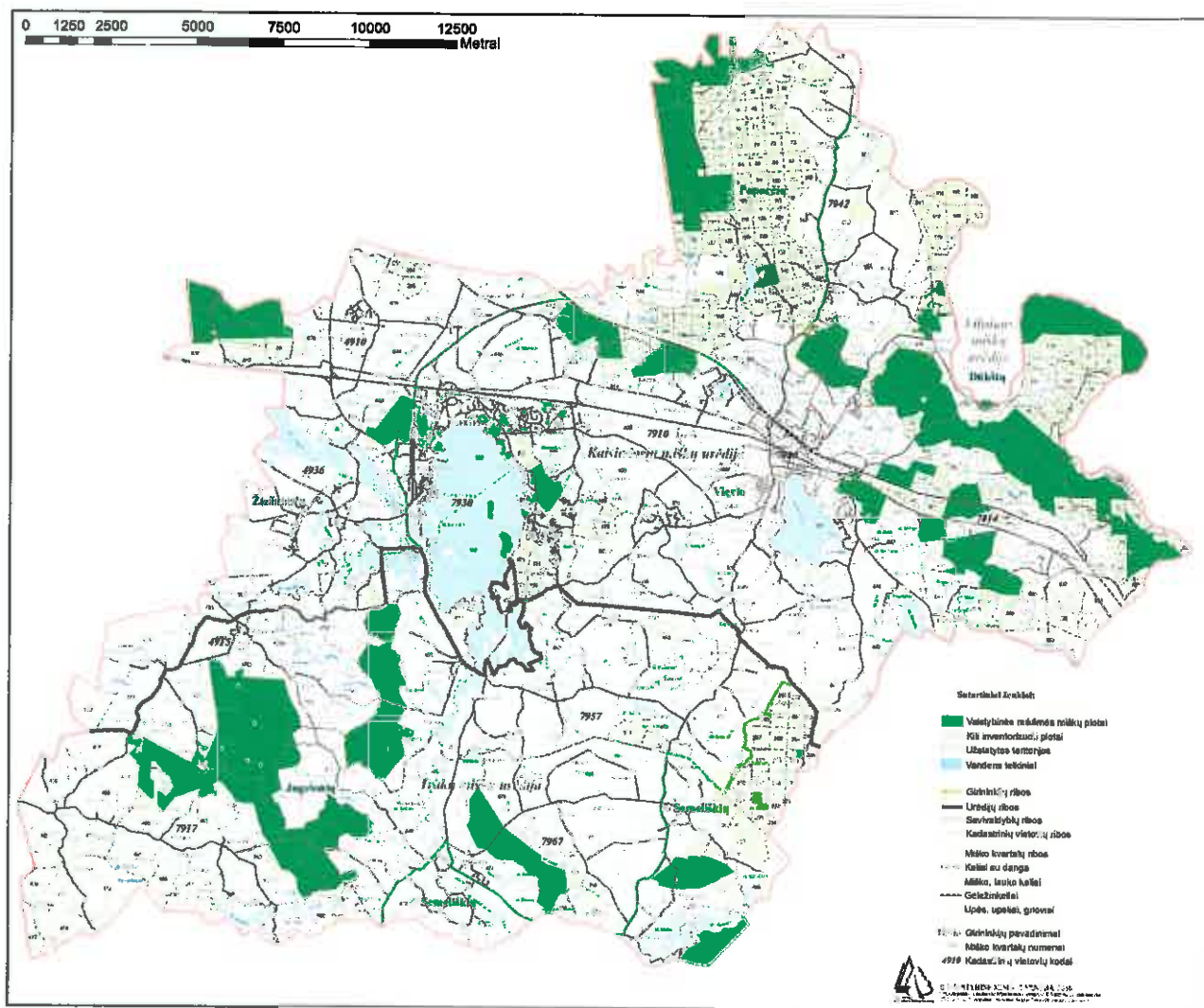
[illegible]

Valstybinės reikšmės miškų plotai

1012-01-25

~~CONFIDENTIAL~~
2014-01-24

ELEKTRŲNŲ SAVIVALDYBĖS VALSTYBINĖS REIKŠMĖS MIŠKŲ PLOTŲ SCHEMA



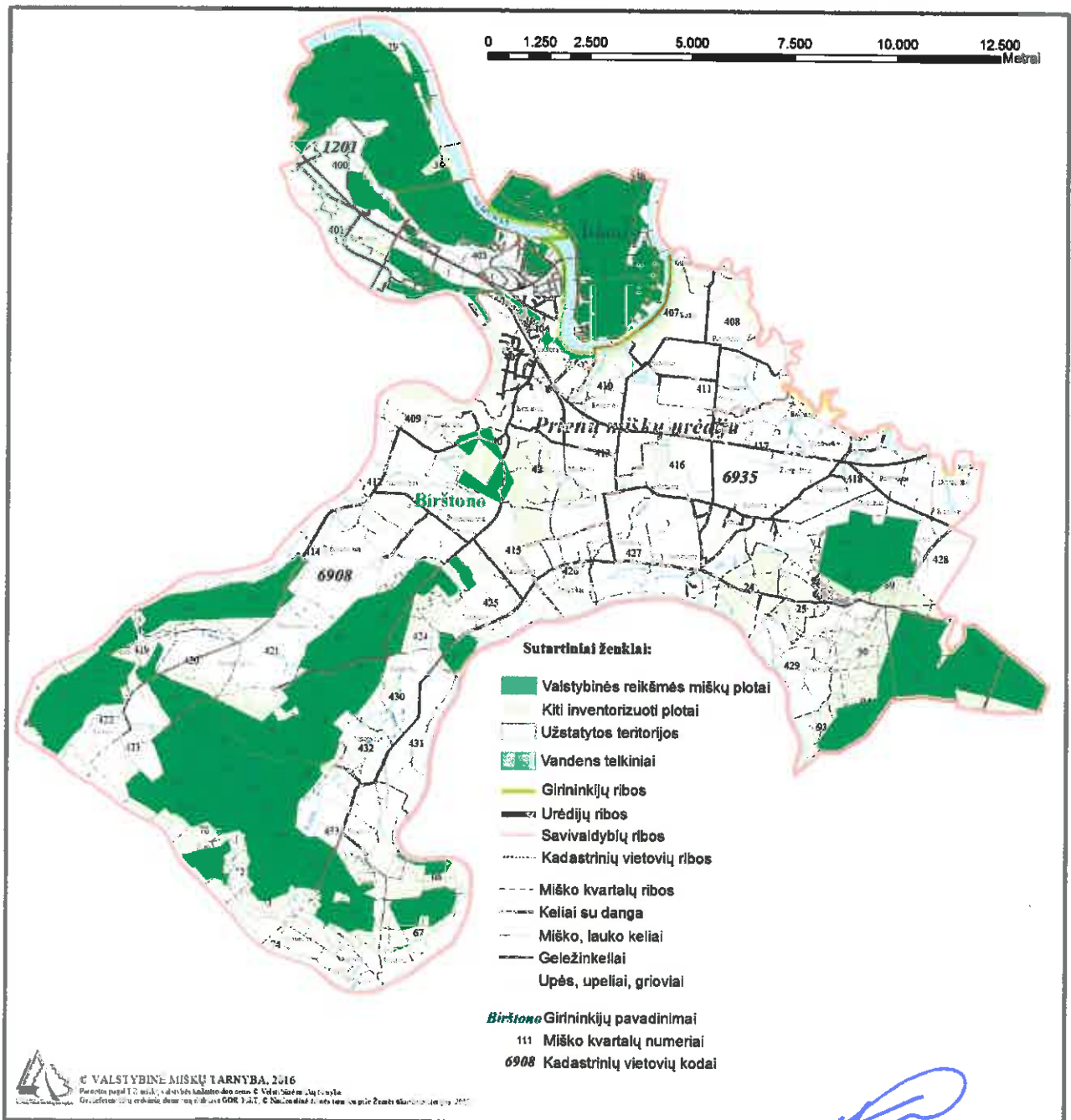
SUTARTINIAI ŽENKLAI

 Valstybinės reikšmės miškų plotai


Aplinkos ministras
Kęstutis Navickas
2012-01-25


R. Štikonis
2012-01-24

BIRŠTONO SAVIVALDYBĖS VALSTYBINĖS REIKŠMĖS MIŠKŲ PLOTŲ SCHEMA



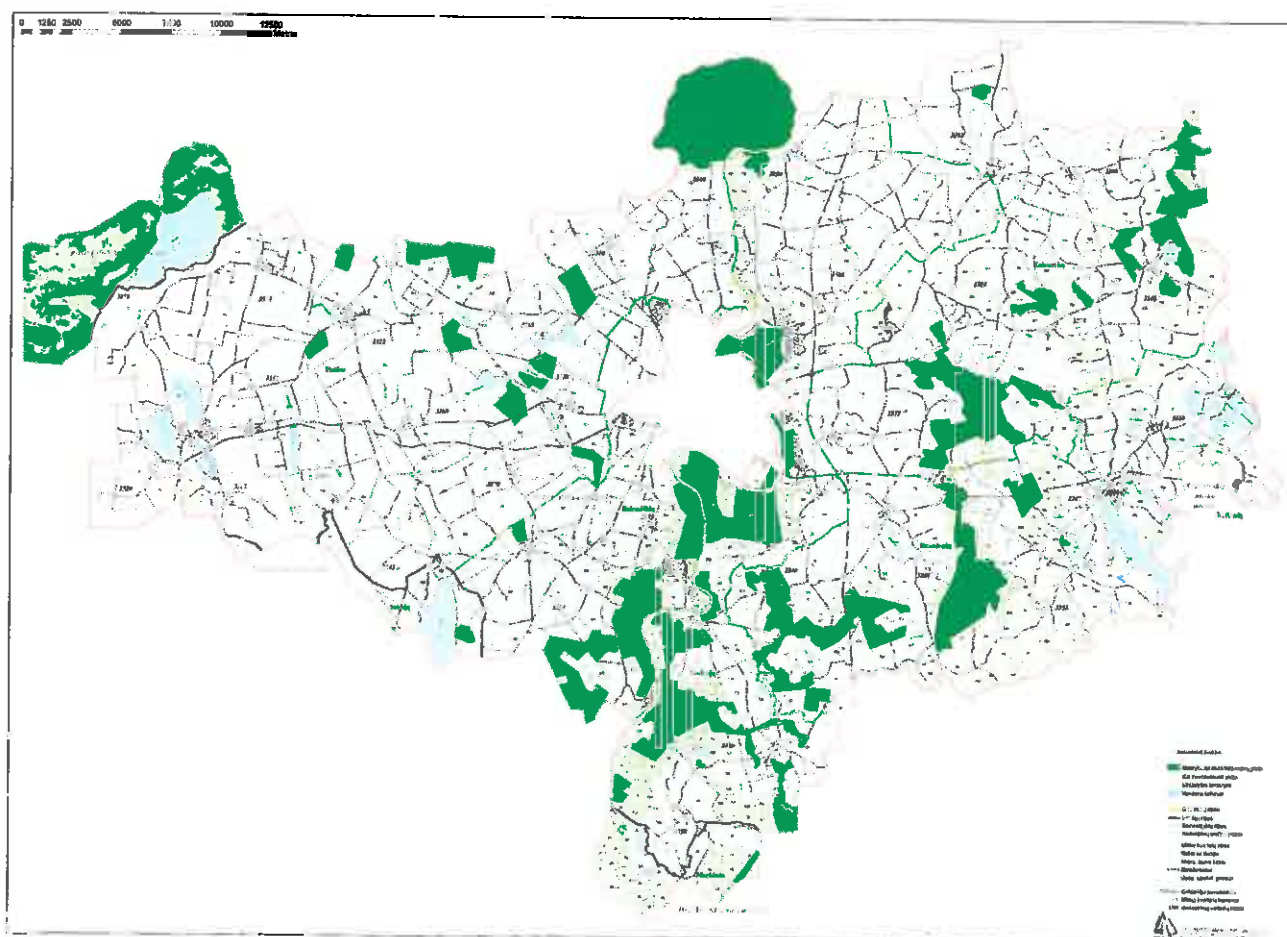
SUTARTINIAI ŽENKLAI

Valstybinės reikšmės miškų plotai

Aplinkos ministras
 Kęstutis Navickas
 2016-01-25

Tarnybos vadovas
 J. J. J. J.
 2016-01-24

**ALYTAUS RAJONO SAVIVALDYBĖS VALSTYBINĖS REIKŠMĖS
MIŠKŲ PLOTŲ SCHEMA**



SUTARTINIAI ŽENKLAI

Valstybinės reikšmės miškų plotai


Aplinkos ministras
Kęstutis Navickas
2012-11-25

~~Il Presidente del Consiglio
dell'Università di Torino~~

**NUMATOMO TEISINIO REGULIAVIMO POVEIKIO VERTINIMO
PAŽYMA**

Projekto pavadinimas	Lietuvos Respublikos Vyriausybės nutarimo „Dėl Lietuvos Respublikos Vyriausybės 1997 m. spalio 23 d. nutarimo Nr. 1154 „Dėl valstybinės reikšmės miškų plotų patvirtinimo“ pakeitimo“ projektas (toliau – Nutarimo projektas).
Projekto rengėjas	Aplinkos ministerija
Projekto tikslas	Nutarimo projekte numatyta patikslinti Alytaus, Kaišiadorių, Kėdainių, Klaipėdos, Lazdijų, Širvintų, Trakų, Ukmergės ir Vilniaus rajonų, Kauno miesto, Birštono, Elektrėnų, Marijampolės savivaldybių valstybinės reikšmės miškų plotus ir jų ribas vadovaujantis Valstybinės reikšmės miškų plotų schemų rengimo tvarkos apraše, patvirtintame Lietuvos Respublikos Vyriausybės 2007 m. gruodžio 19 d. nutarimu Nr. 1369 (toliau – Tvarkos aprašas), nustatytais atvejais.

**Siūlomo projekto poveikio įvertinimas
(teigiamos ir (ar) neigiamos pasekmės)**


Poveikis atitinkamai sričiai	Bus tikslesnė valstybės turto (miškų) apskaita, užtikrinama jo priežiūra, apsauga ir racionalus miško išteklių naudojimas.
Poveikis valstybės finansams	Nenumatomas.
Poveikis administracinei naštai	Nenumatomas.

Kita svarbi informacija

Sudaroma galimybė įgyvendinti teritorijų planavimo dokumentų sprendinius, numatančius susisiekimo infrastruktūros plėtrą.
Nutarimo projektas paskelbtas Teisės aktų informacinėje sistemoje.

Informacija apie asmenį ir instituciją, atsakingą už poveikio vertinimą

Vardas ir pavardė	Vytautas Martuzevičius
Pareigos	Vyriausiasis specialistas
Institucija (padalinys)	Aplinkos ministerijos Miškų departamentas
Telefono numeris ir elektroninio pašto adresas	272 3153, el. p. V.Martuzevicius@am.lt


Aplinkos ministras
Kęstutis Navakas
2012-01-25


2012-01-24



GAUTA

2016 m. 11 mėn. 28 d.
Nr. R2-1717

L. Deltuvai

KAIŠIADORIŲ RAJONO SAVIVALDYBĖS ADMINISTRACIJA

Savivaldybės biudžetinė įstaiga, Bažnyčios g. 4, LT-56121 Kaišiadorys, tel. (8 346) 20 450, faks. (8 346) 51 244,
el. p. direktorius@kaisiadorys.lt

Duomenys kaupiami ir saugomi Juridinių asmenų registre, kodas 188773916.

Lietuvos Respublikos aplinkos ministerijai
Valstybinei miškų tarnybai
Pramonės pr. 11A, LT-51327 Kaunas
vmt@amvmt.lt

2016-11-25 Nr. (3.22-V8)-3-3190
[2016-11-11 Nr. R2-1717

**DĖL KAIŠIADORIŲ RAJONO SAVIVALDYBĖS VALSTYBINĖS REIKŠMĖS MIŠKŲ
PLOTŲ SCHEMOS**

Deriname 2016 m. lapkričio 11 d. raštu Nr. R2-1717 pateiktą Kaišiadorių rajono
savivaldybės valstybinės reikšmės miškų plotų schemą.

Administracijos direktorius

Česlovas Neviera

ORIGINALAS NEBUS SIUNČIAMAS

S. Jonikavičienė, (8 346) 20 475





GAUTA

2016 m. 11 mėn. 14 d.
Nr. R1-2488

BIRŠTONO SAVIVALDYBĖS ADMINISTRACIJA

L. Deltuva

Valstybinei miškų tarnybai
prie Aplinkos ministerijos
El. p. vmt@amvmt.lt2016-11-11 Nr. (B.M.)-SR-1454
[2016-11-08 Nr. R2-1691]DĖL BIRŠTONO SAVIVALDYBĖS VALSTYBINĖS REIKŠMĖS MIŠKŲ PLOTŲ
SCHEMOS DERINIMO

Informuojame, kad Birštono savivaldybės valstybinės reikšmės miškų plotų schemą deriname be pastabų.

Šis raštas gali būti skundžiamas Lietuvos Respublikos administracinių bylų teisenos įstatymo nustatyta tvarka.

Administracijos direktorius

Valentinas Vincas Revuckas

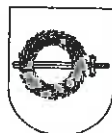
Originalas siunčiamas nebus

Greta Jonkutė, tel. (8 319) 62 008, el. p. greta.jonkute@birstonas.lt

Biudžetinė įstaiga
Jaunimo g. 2, 59206 BirštonasTel. (8 319) 65 555
Faks. (8 319) 65 555
El. p. sekretore@birstonas.ltDuomenys kaupiami ir saugomi
Juridinių asmenų registre
Kodas 188750166

Kopija tikra



2016 m. 06 mėn. 13 d.
Nr. R1-1221

L. Deltuvai

KLAIPĖDOS RAJONO SAVIVALDYBĖS ADMINISTRACIJA

Biudžetinė įstaiga, Klaipėdos g. 2, LT-96130 Gargždai,
tel. (8 46) 45 25 45, faks. (8 46) 47 20 05, el. p. savivaldybe@klaipedos-r.lt, www.klaipedos-r.lt.
Duomenys kaupiami ir saugomi Juridinių asmenų registre, kodas 188773688

Lietuvos Respublikos aplinkos ministerijos
Valstybinės miškų tarnybos
Direktoriui Pauliui Zolubui,
Pramonės pr. 11A, LT-51327 Kaunas

2016-06-08 Nr. (51.73)-A5-3338
Į 2016-06-02 Nr. 2-780

**DĖL KLAIPĖDOS RAJONO SAVIVALDYBĖS VALSTYBINĖS REIKŠMĖS MIŠKŲ
PLOTŲ SCHEMOS**

Susipažinome su parengta Klaipėdos rajono savivaldybės valstybinės reikšmės miškų schema.

Vadovaudamiesi Valstybinės reikšmės miškų plotų schemų rengimo tvarkos aprašo, patvirtinto Lietuvos Respublikos Vyriausybės 2007 m. gruodžio 19 d. nutarimu Nr. 1369 „Dėl valstybinės reikšmės miškų plotų schemų rengimo tvarkos aprašo patvirtinimo“, 11 punktu, deriname Klaipėdos rajono savivaldybės valstybinės reikšmės miškų schemą.


Šis atsakymas gali būti skundžiamas Klaipėdos apygardos administraciniam teismui LR administracinių bylų teisenos įstatymo nustatyta tvarka arba LR Seimo kontrolieriams LR Seimo kontrolierių įstatymo nustatyta tvarka.

Direktorius

Sigitas Karbauskas



Gytis Kasperavičius, tel. (8 46) 47 30 60
Vaidilutė Boreišienė, tel. (8 46) 47 30 60

L. Deltuvai GAUTA
16.10.17 2016 m. 10 mėn. 17 d.
Si H  *Pr. R1-2221*



KAUNO MIESTO SAVIVALDYBĖS ADMINISTRACIJA

Biudžetinė įstaiga, Laisvės al. 96, LT-44251 Kaunas, tel. (8 37) 42 26 31, faks. (8 37) 42 54 52,
el. p. administracijos.direktorius@kaunas.lt, http://www.kaunas.lt.
Duomenys kaupiami ir saugomi Juridinių asmenų registre, kodas 188764867

Valstybinei miškų tarnybai
Pramonės pr. 11A,
51327 Kaunas

2016-10-14 Nr. (33.194)D-4449
Į 2016-10-03 Nr. R2-1471

DĖL KAUNO MIESTO SAVIVALDYBĖS VALSTYBINĖS REIKŠMĖS PLOTŲ DERINIMO

Kauno miesto savivaldybės administracija peržiūrėjo Kauno miesto savivaldybės valstybinės reikšmės miškų plotų schemos pakeitimo projektą. Projektą deriname be pastabų.

Administracijos direktorius

Gintaras Petrauskas



A. Beliavicius, tel. 424336, el. p. aleksandras.beliavicius@kaunas.lt

L. Deltuva

16.10.18

LE -



GAUTA

2016 m. 10 mėn. 18 d.
Nr. R1-2307

LAZDIJŲ RAJONO SAVIVALDYBĖS ADMINISTRACIJA

Biudžetinė įstaiga, Vilniaus g. 1, LT-67106 Lazdijai, <http://www.lazdijai.lt>, tel. (8 318) 66 108, faks. (8 318) 51 351, el. p. info@lazdijai.lt, a. s. LT594010042200010051, AB DNB bankas, kodas 40100. Duomenys kaupiami ir saugomi Juridinių asmenų registre, kodas 188714992.

Valstybinei miškų tarnybai prie Lietuvos
Respublikos aplinkos ministerijos

2016-10-18 Nr. 1-3983
Į 2016-09-16 Nr. R2-1366

DĖL LAZDIJŲ RAJONO SAVIVALDYBĖS VALSTYBINĖS REIKŠMĖS MIŠKŲ PLOTŲ SCHEMŲ

Lazdijų rajono savivaldybės administracija derina pateiktą Lazdijų rajono savivaldybės valstybinės reikšmės miškų plotų schemos pakeitimo projektą.

Administracijos direktorius

Audrius Klėjus

TIKRA

Vyriausioji specialistė
Jūlija Česnavičienė

[Signature]



Kopija tikra

Miškotvarkos
skiriamas vedėjas
Leandras Deltuva

2016-10-25

Mantas Sabaliauskas, tel. (8 318) 66 116, el. p. mantas.sabalrauskas@lazdijai.lt



29



GAUTA

2016 m. 10 mėn. 03

Nr. R1-L123

MARIJAMPOLĖS SAVIVALDYBĖS ADMINISTRACIJA

Biudžetinė įstaiga, J. Basanavičiaus a. 1, 68307 Marijampolė, tel.: (8 343) 90 011, 90 062,
faks. (8 343) 90 022, el. p. administracija@marijampole.lt.
Duomenys kaupiami ir saugomi Juridinių asmenų registre, kodas 188769113

L. Deltuvas

Lietuvos Respublikos aplinkos ministerijos
Valstybinei miškų tarnybai,
Pramonės pr. 11a
51327 Kaunas

2016-09-29 Nr. SA-9609-(12.7)
Į 2016-09-15 Nr. R2-1358

DĖL MARIJAMPOLĖS SAVIVALDYBĖS VALSTYBINĖS REIKŠMĖS MIŠKŲ PLOTŲ SCHEMOS

Atsižvelgiant į Valstybinės reikšmės miškų plotų schemų rengimo tvarkos aprašą, patvirtintą Lietuvos Respublikos Vyriausybės 2007 m. gruodžio 19 d. nutarimu Nr. 1369 „Dėl Valstybinės reikšmės miškų plotų schemų rengimo tvarkos aprašo patvirtinimo“, ir pateiktą dokumentaciją, deriname Marijampolės savivaldybės valstybinės reikšmės miškų plotų schemos pakeitimo projektą.

Administracijos direktorius

Sigitas Valančius

Regina Šimunskienė, 90 012

Marijampolė
SUSISTATYTIŲ ČIA



2016 m. 08 mėn. 23 d.

Nr. R2-1902

ORIGINALAS NEBUS SIUNČIAMAS

L. Deltuvai



ALYTAUS RAJONO SAVIVALDYBĖS ADMINISTRACIJA

Lietuvos Respublikos aplinkos ministerijai
Valstybinei miškų tarnybai
vmt@amvmt.lt

2016-08-26 Nr. (3.10) K26-2836
Į 2016-08-17 Nr. R2-1207

DĖL ALYTAUS RAJONO SAVIVALDYBĖS VALSTYBINĖS REIKŠMĖS MIŠKŲ PLOTŲ SCHEMOS

Alytaus rajono savivaldybės administracija, vadovaudamasi Lietuvos Respublikos Vyriausybės 2007 m. gruodžio 19 d. nutarimu Nr. 1369 „Dėl valstybinės reikšmės miškų plotų schemų rengimo tvarkos aprašo patvirtinimo“ patvirtinto Valstybinės reikšmės miškų plotų schemų rengimo tvarkos aprašo 11 punkto nuostatomis, peržiūrėjo derinimui pateiktą „Alytaus rajono savivaldybės valstybinės reikšmės miškų plotų schemos pakeitimo projektą“ ir derina jį be pastabų.

Administracijos direktorė

Jolanta Kručauskaitė

Edvardas Minkevičius, tel. (8 315) 55 994, el. p. edvardas.minkevicius@arsa.lt

Biudžetinė įstaiga
Pulko g. 21, 62135 Alytus

Tel. (8 315) 55 530
Faksas (8 315) 74 716
El. p. info@arsa.lt
A. s. Nr. LT657300010129461585
„Swedbank“, AB
Kodas 73000

Duomenys kaupiami ir saugomi
Juridinių asmenų registre
Kodas 188718528





LIETUVOS RESPUBLIKOS TEISINGUMO MINISTERIJA

Biedzėnė įstaiga, Gedimino pr. 36, LT-01104 Vilnius.
tel. (8 5) 266 2934, faks. (8 5) 262 5940, el. p. ras@tm.lt
įsisk. kodas LT267041060000269484 AIF SEB bankas, banko kodas 70440.
Draudimo įstaigai ir saugos įstaigai Juridinių asmenų registre kodas 188601955

Lietuvos Respublikos aplinkos ministerijai

2017-01-05

Nr. (12-2)-D8-9332

2016-12-20

Nr. (12-2)-D8-9332

DĖL LIETUVOS RESPUBLIKOS VYRIAUSYBĖS NUTARIMO „DĖL LIETUVOS RESPUBLIKOS VYRIAUSYBĖS 1997 M. SPALIO 23 D. NUTARIMO NR. 1154 „DĖL VALSTYBINĖS REIKŠMĖS MIŠKŲ PLOTŲ PATVIRTINIMO“ PAKĖITIMO“ PROJEKTO

Lietuvos Respublikos teisingumo ministerija, išnaginėjusi Lietuvos Respublikos Vyriausybės nutarimo „Dėl Lietuvos Respublikos Vyriausybės 1997 m. spalio 23 d. nutarimo Nr. 1154 „Dėl valstybinės reikšmės miškų plotų patvirtinimo“ pakeitimo“ projektą (toliau – Nutarimo projektas), pagal kompetenciją teikia šią išvadą.

1. Atkreiptinas dėmesys į tai, kad Valstybinės reikšmės miškų plotų schemų rengimo tvarkos aprašo patvirtinto Lietuvos Respublikos Vyriausybės 2007 m. gruodžio 19 d. nutarimu Nr. 1369 (toliau – Aprašas), 14.5 papunktyje nurodytas subjektas gali teikti pasiūlymus dėl valstybinės reikšmės miškų plotų ir jų ribų tikslinimo tik Aprašo 13.6 papunktyje nurodytu pagrindu. Prie Nutarimo projekto pridėjame Kauno miesto savivaldybės tikslinamų valstybinės reikšmės miškų plotų aiškinamajame rašte nurodomas schemų tikslinimas Aprašo 13.3 papunktyje nurodytu pagrindu, tačiau, kaip inicijavęs tikslinimą subjektas, nurodomas Aprašo 14.5 papunktyje apibrėžtas subjektas. Atsižvelgiant į pastabą taikytina ir dėl Klaipėdos rajono savivaldybės tikslinamų valstybinės reikšmės miškų plotų aiškinamajame rašte nurodomos Nacionalinės žemės tarnybos prie Žemės ūkio ministerijos, kaip tikslinimą iniciavusio subjekto (Aprašo 14.2 papunktis) ir Aprašo 13.2 papunktyje nurodyto pagrindo.

2. Vadovaujantis Lietuvos Respublikos korupcijos prevencijos įstatymo 8 straipsnio 1 dalies 16 punkto nuostatomis, siūlytina atlikti Nutarimo projekto antikorupcinį vertinimą ir kartu su Nutarimo projektu pateikti antikorupcinio vertinimo pažymą.

Teisingumo ministerijos kancleris

Arūnas Kazlauskas

Brigitė Palubinskienė, (8 5) 2662963, el. p. brigite.palubinskiene@tm.lt

Originalas nebus siunčiamas





LIETUVOS RESPUBLIKOS ŽEMĖS ŪKIO MINISTERIJA

Aplinkos ministerijai

2016-12-12 Nr. 2D-5183 (12.144)
2016-12-01 Nr. (12-2)-D8-8936

DĖL NUTARIMO PROJEKTO DERINIMO

Išnagrinėjome Jūsų pateiktą derinti Lietuvos Respublikos Vyriausybės nutarimo „Dėl Lietuvos Respublikos Vyriausybės 1997 m. spalio 23 d. nutarimo Nr. 1154 „Dėl valstybinės reikšmės miškų plotų patvirtinimo“ pakeitimo“ projektą (toliau – Projektas).

Siūlome atsižvelgti į Nacionalinės žemės tarnybos prie Žemės ūkio ministerijos (toliau – Nacionalinė žemės tarnyba) Valstybinei miškų tarnybai 2016-08-18 raštu Nr. ISD-4219-(8.2.E) „Dėl Kazlų Rūdos savivaldybės valstybinės reikšmės miškų plotų schemos derinimo“ pateiktą pastabą dėl Kazlų Rūdos savivaldybės valstybinės reikšmės miškų plotų schemos patikslinimo. Nacionalinė žemės tarnyba minėtuoju raštu nurodo, kad Kazlų Rūdos savivaldybės valstybinės reikšmės miškų plotų schemos pakeitimo projekte neatsižvelgta į Rašte nurodytų žemės sklypų ribas.

Vadovaujantis Lietuvos Respublikos žemės įstatymo 6 straipsnio 1 dalies 4 punkto nuostatomis valstybinės reikšmės miškai išimtinė nuosavybės teise priklauso Lietuvos valstybei. Be to, vadovaujantis Lietuvos Respublikos žemės reformos įstatymo 14 straipsnio nuostatomis, miškai, kurie priskirti valstybinės reikšmės miškams, yra neprivatizuojami.


Atkreipiame dėmesį, kad Nacionalinės žemės tarnybos rašte nurodytieji žemės sklypai yra ne tik miškų ūkio paskirties, bet ir žemės ūkio ar kitos paskirties, o tam tikruose žemės sklypuose nėra miško naudmenos. Be to, žemės sklypą ar jo dalį priskyrus valstybinės reikšmės miškams, susidarytų tokia situacija, kad miškas, kuris pagal anksčiau minėtas teisės aktų nuostatas yra neprivatizuojamas ir gali priklausyti išimtinė nuosavybės teise tik Lietuvos Respublikai, priklausytų privačiam asmeniui.

Miško valdymo problema išdėstyta ir Tauragės rajono savivaldybės 2016-09-12 rašte Nr. 19-4054 „Dėl Tauragės rajono savivaldybės valstybinės reikšmės miškų plotų schemos“, kuriuo

savivaldybė nesutiko derinti Tauragės rajono savivaldybės valstybinės reikšmės miškų plotų schemos dėl to, kad Nekilnojamojo turto registre įregistruotus panaudos teise savivaldybės valdomus žemės sklypus dengia schemoje pažymėti valstybinės reikšmės miškų plotai. Pažymime, kad vadovaujantis Lietuvos Respublikos nekilnojamojo turto kadastro įstatymo Nr. VII-1764 3 straipsnio 4 dalies nuostatomis, nekilnojamojo turto kadastre įrašyti duomenys nuo jų įrašymo laikomi teisingais ir išsamiais, kol jie nepakeisti arba nenuginčyti įstatymų nustatyta tvarka.

Atsižvelgdami į išdėstytuosius teisės aktus, siūlome į Projektą neįtraukti Kazlų Rūdos ir Tauragės rajono valstybinės reikšmės miškų plotų patikslinimo, kol bus išspręstas šiame rašte minėtais Nacionalinės žemės tarnybos ir Tauragės rajono savivaldybės raštais nurodytų žemės sklypų valdymo klausimas.

Viceministras



Albinas Ežerskis

**LIETUVOS RESPUBLIKOS VYRIAUSYBĖS KANCELIARIJA
TEISĖS DEPARTAMENTAS
IŠVADA**

**DĖL LIETUVOS RESPUBLIKOS VYRIAUSYBĖS NUTARIMO „DĖL LIETUVOS
RESPUBLIKOS VYRIAUSYBĖS 1997 M. SPALIO 23 D. NUTARIMO NR. 1154 „DĖL
VALSTYBINĖS REIKŠMĖS MIŠKŲ PLOTŲ PATVIRTINIMO“ PAKEITIMO“
PROJEKTO (TOLIAU – PROJEKTAS)
(TAP NR. 17-92; TAIS NR. 16-13228(3))**

2017-02-06 Nr.NV-355

Vilnius

Įvertinę Vyriausybei teikiamo Projekto atitiktį įstatymams, Vyriausybės nutarimams, teisės technikos reikalavimams, teikiame šias pastabas ir pasiūlymus:

1. Lietuvos Respublikos miškų įstatymas numato išimtinus atvejus kuomet miško žemė gali būti paverčiama kitomis naudmenomis. Pagal Projekto lydimuosius dokumentus nėra galimybės nustatyti, ar Projektas atitinka Miškų įstatymo 11 str. nuostatas:

1.1. Ne visais atvejais pateikta informacija, kurios grupės miškuose siekiama miško žemę paversti kitomis naudmenomis, Miškų įstatymo 11 str. apribojimus dėl miško žemės pavertimo kitomis naudmenomis ir išimtis be kita ko sieja su miškų grupėmis, taip pat ne visais atvejais nurodomas miško žemės pavertimo kitomis naudmenomis teisinis pagrindimas, t. y. kokiomis konkrečiomis Miškų įstatymo 11 str. nuostatomis vadovaujasi (pavyzdžiui, Klaipėdos rajono savivaldybės tikslinamų valstybinės reikšmės miškų plotų aiškinamojo rašto lentelės 3 pastraipa).

1.2. Nėra duomenų, ar vadovaujantis Miškų įstatymo 11 str. 3 d. 1 p. Projektas suderintas su atitinkamų saugomų teritorijų direkcijomis, Valstybine saugomų teritorijų tarnyba prie Aplinkos ministerijos (kai saugomos teritorijos nėra valstybinių parkų teritorijose), t. y. nėra aišku ar yra įsitikinta, jog Projektas atitinka saugomų teritorijų specialiojo teritorijų planavimo dokumentus, saugomų teritorijų nuostatus (pavyzdžiui, Birštono, Trakų rajono savivaldybių valstybinės reikšmės miškų plotų tikslinimo atvejais ir kt.). Tuo pačiu ateityje siūlytume aiškinamuosiuose raštuose nurodyti ar atitinkama teritorija patenka į valstybinį parką, draustinį, biosferos rezervatą ar biosferos poligoną.

2. Siūlome pateikti papildomą (patikslinančią) informaciją šiais aspektais:

2.1. Aiškinamuosiuose raštuose nurodoma, kad miško žemė paverčiama kitomis naudmenomis vadovaujantis Miškų įstatymo 11 str. 1 d. 1 p. - valstybei svarbiems projektams, tačiau šie projektai konkrečiai nenurodomi (pavyzdžiui, Kauno miesto savivaldybės tikslinamų valstybinės reikšmės miškų plotų aiškinamojo rašto lentelės 2, 3 pastraipos)

2.2. Siūlome patikslinti kas yra „Valstybinė miškų tarnyba atsižvelgdama į VI Valstybinis miškotvarkos institutas <...> raštu <...>“ (pavyzdžiui, Kaišiadorių rajono savivaldybės tikslinamų valstybinės reikšmės miškų plotų aiškinamojo rašto lentelės antra pastraipa – ar turima omenyje, kad atsižvelgiant į raštą, parengtas duomenų patikrinimo (taisymo) aktas ar pan.; Trakų rajono savivaldybės valstybinės reikšmės miškų plotų aiškinamojo rašto 2 pastraipos pirma eilutė – nėra aiškus nei rašto autorius, nei ką Valstybinė miškų tarnyba padarė).

3. Valstybinės reikšmės miškų plotų schemų rengimo tvarkos aprašo (toliau – Aprašas), patvirtinto Vyriausybės 2007 m. gruodžio 19 d. nutarimu Nr. 1369, 12 p. nustatyta, kad schemos rengėjas pateikia Aplinkos ministerijai tam tikrus dokumentus ir Aplinkos ministerija rengia atitinkamo Vyriausybės nutarimo projektą. Analizuojant kartu su Projektu pateiktą medžiagą lieka neaišku kodėl Vyriausybei pateikiama tik dalis Aplinkos ministerijai pateiktų dokumentų, jeigu schemos rengimo dokumentai apskritai Vyriausybei turi būti teikiami. Manome, kad Aplinkos ministerija kartu su Projektu turėtų pateikti apibendrintą informaciją, kuri leistų daryti išvadą, kad pastarasis atitinka teisės aktų reikalavimus, prireikus siūlome parengti Aprašo pakeitimo projektą.

Teisės taikymo skyriaus vedėjas

Dainius Petravičius