

Jurbarko rajono savivaldybės tikslinamų valstybinės reikšmės miškų plotų aiškinamasis raštas

2021-08-19

Kaunas

Valstybinė miškų tarnyba, vadovaudamasi Valstybinės reikšmės miškų plotų schemų rengimo tvarkos aprašu, patvirtintu Lietuvos Respublikos Vyriausybės 2007 m. gruodžio 19 d. nutarimu Nr. 1369 „Dėl valstybinės reikšmės miškų plotų schemų rengimo tvarkos aprašo patvirtinimo“ bei Aplinkos ministro 2021 m. balandžio 1 d. įsakymu Nr. D1-198 „Dėl valstybinės reikšmės miškų plotų schemos tikslinimo“ parengė Jurbarko rajono savivaldybės valstybinės reikšmės miškų plotų schemos pakeitimo projektą.

Šis projektas parengtas Jurbarko rajono savivaldybės valstybinės reikšmės miškų plotų schemos, patvirtintos Lietuvos Respublikos Vyriausybės 2019 m. birželio 5 d. nutarimu Nr. 568 „Dėl Lietuvos Respublikos Vyriausybės 1997 m. spalio 23 d. nutarimo Nr. 1154 „Dėl valstybinės reikšmės miškų plotų patvirtinimo“ pakeitimo pagrindu bei atsižvelgiant į pateiktą dokumentaciją:

Tikslinimo atvejai pagal Valstybinės reikšmės miškų plotų schemų rengimo tvarkos aprašo 13 punkto nuostatas	Priskiriami valstybinės reikšmės miškų plotai, ha	Išbraukiami iš valstybinės reikšmės miškų plotai, ha	Tikslinimo iniciatoriai pagal Valstybinės reikšmės miškų plotų schemų rengimo tvarkos aprašo 14 punkto nuostatas
13.1 atlikus valstybinę sklypinę miškų inventorizaciją ar miško žemės sklypų kadastrinius matavimus ir jos metu nustatčius valstybinės reikšmės miškų plotų ir jų ribų pokyčius.	1,281	0,637	14.1 Valstybinė miškų tarnyba atsižvelgdama į atnaujintus valstybinės sklypinės miškų inventorizacijos ir valstybinės reikšmės miškų sklypų kadastrinių matavimų duomenis.
13.2 ištaisius valstybinės sklypinės inventorizacijos klaidas ar nustačius schemos rengimo klaidas ir nustatyta tvarka patikslinus Lietuvos Respublikos miškų valstybės kadastro duomenis.		0,113	14.1 Valstybinė miškų tarnyba 2020-10-21 sprendimu dėl Lietuvos Respublikos miškų valstybės kadastro duomenų įrašymo / keitimo Nr. S-2010-74.
		2,207	14.1 Valstybinė miškų tarnyba 2021-03-23 sprendimu dėl Lietuvos Respublikos miškų valstybės kadastro duomenų įrašymo / keitimo Nr. S-2103-96.
		0,007	14.1 Valstybinė miškų tarnyba 2021-05-10 sprendimu dėl Lietuvos Respublikos miškų valstybės kadastro duomenų įrašymo / keitimo Nr. S-2105-42.
		0,036	14.1 Valstybinė miškų tarnyba 2021-05-10 sprendimu dėl Lietuvos Respublikos miškų valstybės kadastro duomenų įrašymo / keitimo Nr. S-2105-45.
		1,707	14.1 Valstybinė miškų tarnyba 2021-05-25 sprendimu dėl Lietuvos Respublikos miškų valstybės kadastro duomenų įrašymo / keitimo Nr. S-2105-90.
		2,212	14.1 Valstybinė miškų tarnyba 2021-06-30 sprendimu dėl Lietuvos Respublikos miškų valstybės kadastro duomenų įrašymo / keitimo Nr. S-2106-129.
13.5 kai pateikti pasiūlymai dėl valstybinių miškų įtraukimo į valstybinės reikšmės miškų plotus.	130,321		14.4 VĮ Valstybinių miškų urėdija Jurbarko regioninis padalinys 2021-05-13 raštu Nr. 21-56-126 „Dėl žemės sklypų įtraukimo į valstybinės reikšmės miškų schemą“.
	4,051		14.4 VĮ Valstybinių miškų urėdija Jurbarko regioninis padalinys 2021-06-04 raštu Nr.

Tikslinimo atvejai pagal Valstybinės reikšmės miškų plotų schemų rengimo tvarkos aprašo 13 punkto nuostatas	Priskiriami valstybinės reikšmės miškų plotai, ha	Išbraukiami iš valstybinės reikšmės miškų plotai, ha	Tikslinimo iniciatoriai pagal Valstybinės reikšmės miškų plotų schemų rengimo tvarkos aprašo 14 punkto nuostatas
			21-56-137 „Dėl žemės sklypų įtraukimo į valstybinės reikšmės miškų schemą“.
13.6 kai įgyvendinami valstybei svarbūs projektai, numatyti bendruosiuose planuose ar valstybei svarbių projektų teritorijų planavimo dokumentuose.		27,462	14.5 AB „Litgrid“ 2021-06-02 raštu Nr. 21SD-1636 „Dėl Jurbarko rajono savivaldybės valstybinės reikšmės miškų plotų schemų tikslinimo“, vadovaujantis Miškų įstatymo 11 straipsnio 1 dalies 1 punkto nuostata ir 2021-05-19 Lietuvos Respublikos Vyriausybės nutarimu Nr. 370 patvirtinto „330 kV elektros perdavimo linijos Kruonio HAE – Bitėnai statyba“ inžinerinės infrastruktūros vystymo plano (TPD reg. Nr. S-NC-00-19-437) sprendiniais, kuriais planuojama miško žemę paversti kitomis naudmenomis IV grupės ūkiniuose miškuose ir III grupės apsaugos zonų miškuose.
Viso:	135,653	34,381	

Jurbarko rajono savivaldybėje siūlomas tvirtinti valstybinės reikšmės miškų plotas 39299,331 ha.

PRIDEDAMA:

Valstybinės reikšmės miškų plotų pokyčių sąrašas, 2 lapai

Direktoriaus pavaduotojas,
pavadojantis direktorių



Paulius Zolubas

**Jurbarko rajono savivaldybės tikslinamų valstybinės reikšmės miškų plotų
aiškinamojo rašto priedas**

Valstybinės reikšmės miškų plotų pokyčių sąrašas

2021.08.19

Priskiriami valstybinės reikšmės miškų plotai				Išbraukiami iš valstybinės reikšmės miškų plotai			
Miškų urėdijos regioninis padalinys	Girininkija	Kvartalas	Plotas, ha	Miškų urėdijos regioninis padalinys	Girininkija	Kvartalas	Plotas, ha
1	2	3	4	5	6	7	8
Tikslinimo atvejai pagal Valstybinės reikšmės miškų plotų schemų rengimo tvarkos aprašo 13 punkto nuostatas:							
13.1 kai atlikta valstybinė sklypinė miškų inventorizacija ar miško žemės sklypų kadastriniai matavimai ir jų metu nustatyti valstybinės reikšmės miškų plotų ir jų ribų pokyčiai							
Raseinių (RSN)	Šimkaičių	39	0	Raseinių (RSN)	Vadžgirio	64	0
Raseinių (RSN)	Šimkaičių	53	0	Raseinių (RSN)	Šimkaičių	3	0
Jurbarko(JRB)	Viešvilės	86	0	Raseinių (RSN)	Šimkaičių	53	0
Jurbarko(JRB)	Viešvilės	89	0,001	Raseinių (RSN)	Birbiliškės	74	0
Jurbarko(JRB)	Smalininkų	459	0,773	Jurbarko(JRB)	Viešvilės	86	0,023
Jurbarko(JRB)	Smalininkų	460	0,453	Jurbarko(JRB)	Kalvelių	68	0
Jurbarko(JRB)	Pašvenčio	129	0	Jurbarko(JRB)	Smalininkų	14	0,228
Jurbarko(JRB)	Pašvenčio	498	0,001	Jurbarko(JRB)	Smalininkų	27	0,332
Jurbarko(JRB)	Mantvilių	20	0,053	Jurbarko(JRB)	Smalininkų	38	0
Jurbarko(JRB)	Globių	21	0	Jurbarko(JRB)	Mantvilių	20	0,054
Jurbarko(JRB)	Balandinės	22	0	Jurbarko(JRB)	Balandinės	22	0
Jurbarko(JRB)	Panemunės	5	0	Jurbarko(JRB)	Panemunės	26	0
Jurbarko(JRB)	Panemunės	26	0	Jurbarko(JRB)	Veliuonos	64	0
Jurbarko(JRB)	Panemunės	27	0				
Jurbarko(JRB)	Veliuonos	87	0				
		Viso	1,281			Viso	0,637
13.2 ištaisius valstybinės sklypinės inventorizacijos klaidas ar nustačius schemas rengimo klaidas ir nustatyta tvarka patikslinus LR miškų valstybės kadastro duomenis							
Jurbarko(JRB)	Pašvenčio	496	0	Jurbarko(JRB)	Viešvilės	35	1,707
				Jurbarko(JRB)	Viešvilės	444	2,046
				Jurbarko(JRB)	Kalvelių	30	0,161
				Jurbarko(JRB)	Kalvelių	36	0,113
				Jurbarko(JRB)	Pašvenčio	143	0,522
				Jurbarko(JRB)	Pašvenčio	482	0
				Jurbarko(JRB)	Pašvenčio	494	1,695
				Jurbarko(JRB)	Pašvenčio	496	0,038
		Viso	0			Viso	6,282

1	2	3	4	5	6	7	8
13.5. kai pateikiami pasiūlymai dėl valstybinių miškų įtraukimo į valstybinės reikšmės miškų plotus							
Jurbarko(JRB)	Kalvelių	30	0,973				
Jurbarko(JRB)	Kalvelių	31	0,935				
Jurbarko(JRB)	Kalvelių	33	1,143				
Jurbarko(JRB)	Kalvelių	44	0,247				
Jurbarko(JRB)	Kalvelių	45	0,084				
Jurbarko(JRB)	Kalvelių	109	2,141				
Jurbarko(JRB)	Kalvelių	110	0,027				
Jurbarko(JRB)	Kalvelių	129	5,143				
Jurbarko(JRB)	Kalvelių	130	8,531				
Jurbarko(JRB)	Kalvelių	131	2,501				
Jurbarko(JRB)	Kalvelių	451	0,735				
Jurbarko(JRB)	Smalininkų	14	0,585				
Jurbarko(JRB)	Smalininkų	29	0,418				
Jurbarko(JRB)	Smalininkų	457	2,05				
Jurbarko(JRB)	Balandinės	310	3,878				
Jurbarko(JRB)	Balandinės	316	10,466				
Jurbarko(JRB)	Balandinės	317	5,702				
Jurbarko(JRB)	Balandinės	319	11,505				
Jurbarko(JRB)	Balandinės	320	10,323				
Jurbarko(JRB)	Panemunės	60	4,051				
Jurbarko(JRB)	Veliuonos	586	9,864				
Jurbarko(JRB)	Veliuonos	588	15,453				
Jurbarko(JRB)	Veliuonos	589	4,995				
Jurbarko(JRB)	Veliuonos	590	32,622				
		Viso	134,372			Viso	0
13.6 kai įgyvendinami valstybei svarbūs projektai, numatyti bendruosiuose planuose ar valstybei svarbių projektų teritorijų planavimo dokumentuose							
				Jurbarko(JRB)	Pašvenčio	79	1,204
				Jurbarko(JRB)	Pašvenčio	80	2,726
				Jurbarko(JRB)	Pašvenčio	88	0,082
				Jurbarko(JRB)	Pašvenčio	89	3,762
				Jurbarko(JRB)	Pašvenčio	97	0,035
				Jurbarko(JRB)	Pašvenčio	98	3,866
				Jurbarko(JRB)	Pašvenčio	106	0,043
				Jurbarko(JRB)	Pašvenčio	107	3,896
				Jurbarko(JRB)	Pašvenčio	116	0,009
				Jurbarko(JRB)	Pašvenčio	117	4,046
				Jurbarko(JRB)	Pašvenčio	124	0,008
				Jurbarko(JRB)	Pašvenčio	125	3,875
				Jurbarko(JRB)	Pašvenčio	130	0,001
				Jurbarko(JRB)	Pašvenčio	131	3,909
		Viso				Viso	27,462
		Viso	135,653			Viso	34,381

Elektrėnų savivaldybės tikslinamų valstybinės reikšmės miškų plotų aiškinamasis raštas

2021-08-19

Kaunas

Valstybinė miškų tarnyba, vadovaudamasi Valstybinės reikšmės miškų plotų schemų rengimo tvarkos aprašu, patvirtintu Lietuvos Respublikos Vyriausybės 2007 m. gruodžio 19 d. nutarimu Nr. 1369 „Dėl valstybinės reikšmės miškų plotų schemų rengimo tvarkos aprašo patvirtinimo“ bei Aplinkos ministro 2020 m. gruodžio 10 d. įsakymu Nr. D1-762 „Dėl valstybinės reikšmės miškų plotų schemos tikslinimo“ parengė Elektrėnų savivaldybės valstybinės reikšmės miškų plotų schemos pakeitimo projektą.

Sis projektas parengtas Elektrėnų savivaldybės valstybinės reikšmės miškų plotų schemos, patvirtintos Lietuvos Respublikos Vyriausybės 2017 m. kovo 29 d. nutarimu Nr. 230 „Dėl Lietuvos Respublikos Vyriausybės 1997 m. spalio 23 d. nutarimo Nr. 1154 „Dėl valstybinės reikšmės miškų plotų patvirtinimo“ pakeitimo pagrindu bei atsižvelgiant į pateiktą dokumentaciją:

Tikslinimo atvejai pagal Valstybinės reikšmės miškų plotų schemų rengimo tvarkos aprašo 13 punkto nuostatas	Priskiriami valstybinės reikšmės miškų plotai, ha	Išbraukiami iš valstybinės reikšmės miškų plotai, ha	Tikslinimo iniciatoriai pagal Valstybinės reikšmės miškų plotų schemų rengimo tvarkos aprašo 14 punkto nuostatas
13.1 atlikus valstybinę sklypinę miškų inventorizaciją ar miško žemės sklypų kadastrinius matavimus ir jos metu nustatčius valstybinės reikšmės miškų plotų ir jų ribų pokyčius.	17,02	31,339	14.1 Valstybinė miškų tarnyba atsižvelgdama į atnaujintus valstybinės sklypinės miškų inventorizacijos ir valstybinės reikšmės miškų sklypų kadastrinių matavimų duomenis.
13.2 ištaisius valstybinės sklypinės inventorizacijos klaidas ar nustatčius schemos rengimo klaidas ir nustatyta tvarka patikslinus LR miškų valstybės kadastro duomenis.	-	1,12	14.1 Valstybinė miškų tarnyba 2017-10-04 sprendimu dėl Lietuvos Respublikos miškų valstybės kadastro duomenų įrašymo/ keitimo Nr. S-1710-8
	-	0,538	14.1 Valstybinė miškų tarnyba 2018-07-02 sprendimu dėl Lietuvos Respublikos miškų valstybės kadastro duomenų įrašymo/ keitimo Nr. S-1807-1
	-	0,148	14.1 Valstybinė miškų tarnyba 2019-03-19 sprendimu dėl Lietuvos Respublikos miškų valstybės kadastro duomenų įrašymo/ keitimo Nr. S-1903-62
	-	0,116	14.1 Valstybinė miškų tarnyba 2020-05-21 sprendimu dėl Lietuvos Respublikos miškų valstybės kadastro duomenų įrašymo/ keitimo Nr. S-2005-60
	-	0,177	14.1 Valstybinė miškų tarnyba 2020-11-19 sprendimu dėl Lietuvos Respublikos miškų valstybės kadastro duomenų įrašymo/ keitimo Nr. S-2011-88
	-	0,037	14.1 Valstybinė miškų tarnyba 2021-01-04 sprendimu dėl Lietuvos Respublikos miškų valstybės kadastro duomenų įrašymo/ keitimo Nr. S-2101-11
	-	0,059	14.1 Valstybinė miškų tarnyba 2021-01-13 sprendimu dėl Lietuvos Respublikos miškų valstybės kadastro duomenų įrašymo/ keitimo Nr. S-2101-41
	-	0,149	14.1 Valstybinė miškų tarnyba 2021-01-14 sprendimu dėl Lietuvos Respublikos miškų valstybės kadastro duomenų įrašymo/ keitimo Nr. S-2101-44
	-	0,139	14.1 Valstybinė miškų tarnyba 2021-01-14 sprendimu dėl Lietuvos Respublikos miškų valstybės kadastro duomenų įrašymo/ keitimo Nr. S-2101-46

Tikslinimo atvejai pagal Valstybinės reikšmės miškų plotų schemų rengimo tvarkos aprašo 13 punkto nuostatas	Priskiriami valstybinės reikšmės miškų plotai, ha	Išbraukiami iš valstybinės reikšmės miškų plotai, ha	Tikslinimo iniciatoriai pagal Valstybinės reikšmės miškų plotų schemų rengimo tvarkos aprašo 14 punkto nuostatas
	-	0,156	14.1 Valstybinė miškų tarnyba 2021-01-14 sprendimu dėl Lietuvos Respublikos miškų valstybės kadastro duomenų įrašymo/ keitimo Nr. S-2101-48
	-	0,074	14.1 Valstybinė miškų tarnyba 2021-01-15 sprendimu dėl Lietuvos Respublikos miškų valstybės kadastro duomenų įrašymo/ keitimo Nr. S-2101-49
	-	0,125	14.1 Valstybinė miškų tarnyba 2021-01-04 sprendimu dėl Lietuvos Respublikos miškų valstybės kadastro duomenų įrašymo/ keitimo Nr. S-2101-09
	-	0,035	14.1 Valstybinė miškų tarnyba 2021-02-17 sprendimu dėl Lietuvos Respublikos miškų valstybės kadastro duomenų įrašymo/ keitimo Nr. S-2102-76
	-	0,160	14.1 Valstybinė miškų tarnyba 2021-03-23 sprendimu dėl Lietuvos Respublikos miškų valstybės kadastro duomenų įrašymo/ keitimo Nr. S-2103-108
	-	0,058	14.1 Valstybinė miškų tarnyba 2021-03-09 sprendimu dėl Lietuvos Respublikos miškų valstybės kadastro duomenų įrašymo/ keitimo Nr. S-2103-44
	-	0,321	14.1 Valstybinė miškų tarnyba 2021-05-03 sprendimu dėl Lietuvos Respublikos miškų valstybės kadastro duomenų įrašymo/ keitimo Nr. S-2105-1
	-	1,922	14.1 Valstybinė miškų tarnyba 2021-06-14 sprendimu dėl Lietuvos Respublikos miškų valstybės kadastro duomenų įrašymo/ keitimo Nr. S-2106-69
	-	0,050	14.1 Valstybinė miškų tarnyba 2021-07-12 sprendimu dėl Lietuvos Respublikos miškų valstybės kadastro duomenų įrašymo/ keitimo Nr. S-2107-34
	-	0,980	14.1 Valstybinė miškų tarnyba 2021-07-14 sprendimu dėl Lietuvos Respublikos miškų valstybės kadastro duomenų įrašymo/ keitimo Nr. S-2107-39
13.5 kai pateikti pasiūlymai dėl valstybinių miškų įtraukimo į valstybinės reikšmės miškų plotus.	1004,767	-	14.4 VĮ valstybinių miškų urėdija Trakų regioninis padalinys 2021-01-19 raštu Nr. S(E)-21-73-23 „Dėl Elektrėnų savivaldybės valstybinės reikšmės miškų schemas“.
Viso:	1021,787	37,703	

Elektrėnų savivaldybėje siūlomas tvirtinti valstybinės reikšmės miškų plotas 7598,309 ha.

PRIDEDAMA:

Valstybinės reikšmės miškų plotų pokyčių sąrašas, 5 lapai.

Direktorius pavaduotojas,
pavduojantis direktorių



Paulius Zolubas

**Elektrėnų savivaldybės tikslinamų valstybinės reikšmės miškų plotų
aiškinamojo rašto priedas**

Valstybinės reikšmės miškų plotų pokyčių sąrašas

2021.08.19

Priskiriami valstybinės reikšmės miškų plotai				Išbraukiami iš valstybinės reikšmės miškų plotai			
Miškų urėdijos regioninis padalinys	Girininkija	Kvartalas	Plotas, ha	Miškų urėdijos regioninis padalinys	Girininkija	Kvartalas	Plotas, ha
1	2	3	4	5	6	7	8
Tikslinimo atvejai pagal Valstybinės reikšmės miškų plotų schemų rengimo tvarkos aprašo 13 punkto nuostatas:							
13.1 kai atlikta valstybinė sklypinė miškų inventorizacija ar miško žemės sklypų kadastriniai matavimai ir jų metu nustatyti valstybinės reikšmės miškų plotų ir jų ribų pokyčiai							
Trakų (KSD)	Paparčių	82	0,006	Trakų (KSD)	Paparčių	82	0,045
Trakų (KSD)	Žiežmarių	34	0	Trakų (KSD)	Žiežmarių	34	0,14
Trakų (KSD)	Žiežmarių	41	0,886	Trakų (KSD)	Žiežmarių	41	0,317
Trakų (KSD)	Žiežmarių	42	0,054	Trakų (KSD)	Žiežmarių	42	0,014
Trakų (KSD)	Žiežmarių	44	0,008	Trakų (KSD)	Žiežmarių	43	0,011
Trakų (KSD)	Žiežmarių	55	0,647	Trakų (KSD)	Žiežmarių	44	0,284
Trakų (KSD)	Žiežmarių	206	0,04	Trakų (KSD)	Žiežmarių	55	0,675
Trakų (KSD)	Žiežmarių	207	0,002	Trakų (KSD)	Žiežmarių	56	0,647
Trakų (KSD)	Žiežmarių	208	0,021	Trakų (KSD)	Žiežmarių	57	0,723
Trakų (KSD)	Žiežmarių	209	0,246	Trakų (KSD)	Žiežmarių	58	1,145
Trakų (KSD)	Vievio	116	0	Trakų (KSD)	Žiežmarių	206	0,071
Trakų (KSD)	Vievio	118	0	Trakų (KSD)	Žiežmarių	207	0,027
Trakų (KSD)	Vievio	122	0,771	Trakų (KSD)	Žiežmarių	208	0,076
Trakų (KSD)	Vievio	123	1,682	Trakų (KSD)	Žiežmarių	209	0,046
Trakų (KSD)	Vievio	827	0,488	Trakų (KSD)	Vievio	55	0
Trakų (KSD)	Vievio	828	0,594	Trakų (KSD)	Vievio	63	0
Trakų (KSD)	Vievio	834	1,309	Trakų (KSD)	Vievio	64	0
Trakų (KSD)	Vievio	921	0,737	Trakų (KSD)	Vievio	76	2,278
Trakų (KSD)	Vievio	922	0,18	Trakų (KSD)	Vievio	77	2,352
Trakų (TRK)	Jagelonių	1	0,414	Trakų (KSD)	Vievio	78	0
Trakų (TRK)	Jagelonių	2	0,026	Trakų (KSD)	Vievio	79	0
Trakų (TRK)	Jagelonių	3	0,017	Trakų (KSD)	Vievio	103	0
Trakų (TRK)	Jagelonių	7	0,004	Trakų (KSD)	Vievio	109	0
Trakų (TRK)	Jagelonių	8	0,001	Trakų (KSD)	Vievio	118	0
Trakų (TRK)	Jagelonių	12	0,585	Trakų (KSD)	Vievio	128	0,937
Trakų (TRK)	Jagelonių	16	0,137	Trakų (KSD)	Vievio	132	1,41
Trakų (TRK)	Jagelonių	19	0,001	Trakų (KSD)	Vievio	133	1,128
Trakų (TRK)	Jagelonių	20	0,189	Trakų (KSD)	Vievio	151	1,981
Trakų (TRK)	Jagelonių	24	0,006	Trakų (KSD)	Vievio	153	0
Trakų (TRK)	Jagelonių	25	0,063	Trakų (KSD)	Vievio	159	0
Trakų (TRK)	Jagelonių	26	1,095	Trakų (KSD)	Vievio	160	2,647

1	2	3	4	5	6	7	8
Trakų (TRK)	Jagelonių	27	0,137	Trakų (KSD)	Vievio	161	1,721
Trakų (TRK)	Jagelonių	28	0,001	Trakų (KSD)	Vievio	162	0,003
Trakų (TRK)	Jagelonių	29	0,216	Trakų (KSD)	Vievio	210	1,106
Trakų (TRK)	Jagelonių	30	0,001	Trakų (KSD)	Vievio	843	0
Trakų (TRK)	Jagelonių	31	0,047	Trakų (KSD)	Vievio	921	0,081
Trakų (TRK)	Jagelonių	35	0,081	Trakų (KSD)	Vievio	922	0,05
Trakų (TRK)	Jagelonių	37	0,066	Trakų (TRK)	Jagelonių	1	0,142
Trakų (TRK)	Jagelonių	39	0,006	Trakų (TRK)	Jagelonių	2	0,018
Trakų (TRK)	Jagelonių	40	0,011	Trakų (TRK)	Jagelonių	3	0,04
Trakų (TRK)	Jagelonių	41	0,032	Trakų (TRK)	Jagelonių	4	0,195
Trakų (TRK)	Jagelonių	42	0,023	Trakų (TRK)	Jagelonių	12	0
Trakų (TRK)	Jagelonių	43	0,039	Trakų (TRK)	Jagelonių	16	0,02
Trakų (TRK)	Jagelonių	44	0,067	Trakų (TRK)	Jagelonių	19	0,053
Trakų (TRK)	Jagelonių	45	0,002	Trakų (TRK)	Jagelonių	25	0,037
Trakų (TRK)	Jagelonių	47	0,193	Trakų (TRK)	Jagelonių	26	0,064
Trakų (TRK)	Jagelonių	48	0,087	Trakų (TRK)	Jagelonių	27	0,32
Trakų (TRK)	Jagelonių	49	0,001	Trakų (TRK)	Jagelonių	28	0,195
Trakų (TRK)	Jagelonių	51	0,013	Trakų (TRK)	Jagelonių	29	0,461
Trakų (TRK)	Jagelonių	53	0,016	Trakų (TRK)	Jagelonių	30	0,107
Trakų (TRK)	Jagelonių	54	0,338	Trakų (TRK)	Jagelonių	32	0,001
Trakų (TRK)	Jagelonių	56	0,201	Trakų (TRK)	Jagelonių	34	0,013
Trakų (TRK)	Jagelonių	57	0,001	Trakų (TRK)	Jagelonių	35	0,018
Trakų (TRK)	Jagelonių	58	0,256	Trakų (TRK)	Jagelonių	37	0,005
Trakų (TRK)	Jagelonių	59	0,009	Trakų (TRK)	Jagelonių	38	0,098
Trakų (TRK)	Jagelonių	60	0,268	Trakų (TRK)	Jagelonių	39	0,031
Trakų (TRK)	Jagelonių	61	0,118	Trakų (TRK)	Jagelonių	40	0,199
Trakų (TRK)	Jagelonių	62	0,003	Trakų (TRK)	Jagelonių	41	0,29
Trakų (TRK)	Jagelonių	64	0,05	Trakų (TRK)	Jagelonių	42	0,062
Trakų (TRK)	Jagelonių	65	0,022	Trakų (TRK)	Jagelonių	43	0,017
Trakų (TRK)	Jagelonių	66	0,042	Trakų (TRK)	Jagelonių	44	0,111
Trakų (TRK)	Jagelonių	67	0,165	Trakų (TRK)	Jagelonių	45	0,196
Trakų (TRK)	Jagelonių	69	0,039	Trakų (TRK)	Jagelonių	46	0,102
Trakų (TRK)	Jagelonių	71	0,189	Trakų (TRK)	Jagelonių	47	0,083
Trakų (TRK)	Jagelonių	72	0	Trakų (TRK)	Jagelonių	48	0,433
Trakų (TRK)	Jagelonių	74	0,272	Trakų (TRK)	Jagelonių	49	0,163
Trakų (TRK)	Jagelonių	75	0,31	Trakų (TRK)	Jagelonių	51	0,328
Trakų (TRK)	Jagelonių	1782	0,073	Trakų (TRK)	Jagelonių	52	0,331
Trakų (TRK)	Semeliškių	1	0,016	Trakų (TRK)	Jagelonių	54	0,17
Trakų (TRK)	Semeliškių	2	0,232	Trakų (TRK)	Jagelonių	55	0,244
Trakų (TRK)	Semeliškių	3	0,005	Trakų (TRK)	Jagelonių	56	0,063
Trakų (TRK)	Semeliškių	4	0,183	Trakų (TRK)	Jagelonių	57	0,155
Trakų (TRK)	Semeliškių	5	0,177	Trakų (TRK)	Jagelonių	58	0,071
Trakų (TRK)	Semeliškių	6	0,09	Trakų (TRK)	Jagelonių	59	0,166
Trakų (TRK)	Semeliškių	7	0,106	Trakų (TRK)	Jagelonių	60	0,047
Trakų (TRK)	Semeliškių	8	0,168	Trakų (TRK)	Jagelonių	61	0,242
Trakų (TRK)	Semeliškių	16	0,028	Trakų (TRK)	Jagelonių	62	0,041
Trakų (TRK)	Semeliškių	17	0,001	Trakų (TRK)	Jagelonių	63	0,625
Trakų (TRK)	Semeliškių	98	0,235	Trakų (TRK)	Jagelonių	64	0,166
Trakų (TRK)	Semeliškių	99	0,39	Trakų (TRK)	Jagelonių	65	0,256

1	2	3	4	5	6	7	8
Trakų (TRK)	Semeliškių	100	0,654	Trakų (TRK)	Jagelonių	66	0,36
Trakų (TRK)	Semeliškių	101	0,07	Trakų (TRK)	Jagelonių	67	0,004
Trakų (TRK)	Semeliškių	203	0,343	Trakų (TRK)	Jagelonių	68	0,117
Trakų (TRK)	Semeliškių	214	0,261	Trakų (TRK)	Jagelonių	69	0,017
Trakų (TRK)	Semeliškių	221	0,457	Trakų (TRK)	Jagelonių	71	0,021
				Trakų (TRK)	Jagelonių	72	0,279
				Trakų (TRK)	Jagelonių	74	0,248
				Trakų (TRK)	Jagelonių	75	0,194
				Trakų (TRK)	Semeliškių	1	0,13
				Trakų (TRK)	Semeliškių	2	0,375
				Trakų (TRK)	Semeliškių	3	0,37
				Trakų (TRK)	Semeliškių	4	0,303
				Trakų (TRK)	Semeliškių	5	0,124
				Trakų (TRK)	Semeliškių	6	0,477
				Trakų (TRK)	Semeliškių	7	0,362
				Trakų (TRK)	Semeliškių	14	0,032
				Trakų (TRK)	Semeliškių	16	0,01
				Trakų (TRK)	Semeliškių	17	0,009
				Trakų (TRK)	Semeliškių	98	0,06
				Trakų (TRK)	Semeliškių	99	0,019
				Trakų (TRK)	Semeliškių	100	0,036
				Trakų (TRK)	Semeliškių	101	0,574
				Trakų (TRK)	Semeliškių	203	0,097
				Trakų (TRK)	Semeliškių	214	0,186
				Trakų (TRK)	Semeliškių	216	0,003
				Trakų (TRK)	Semeliškių	217	0,121
				Trakų (TRK)	Semeliškių	221	0,517
		Viso	17,02			Viso	31,339
13.2 ištaisius valstybinės sklypinės inventorizacijos klaidas ar nustačius schemos rengimo klaidas ir nustatyta tvarka patikslinus LR miškų valstybės kadastro duomenis							
				Trakų (KSD)	Vievio	210	0,036
				Trakų (KSD)	Vievio	839	3,076
				Trakų (KSD)	Vievio	921	1,561
				Trakų (KSD)	Vievio	922	1,153
				Trakų (TRK)	Jagelonių	42	0,327
				Trakų (TRK)	Jagelonių	43	0,211
		Viso	0			Viso	6,364
13.5. kai pateikiami pasiūlymai dėl valstybinių miškų įtraukimo į valstybinės reikšmės miškų plotus							
Trakų (KSD)	Žiežmarių	56	1,088				
Trakų (KSD)	Žiežmarių	59	21,681				
Trakų (KSD)	Žiežmarių	204	26,791				
Trakų (KSD)	Žiežmarių	205	6,834				
Trakų (KSD)	Žiežmarių	778	2,991				
Trakų (KSD)	Žiežmarių	779	12,723				
Trakų (KSD)	Žiežmarių	780	9,952				

1	2	3	4	5	6	7	8
Trakų (KSD)	Vievio	12	7,406				
Trakų (KSD)	Vievio	15	0,908				
Trakų (KSD)	Vievio	26	16,467				
Trakų (KSD)	Vievio	30	15,913				
Trakų (KSD)	Vievio	32	3,24				
Trakų (KSD)	Vievio	33	7,597				
Trakų (KSD)	Vievio	34	6,402				
Trakų (KSD)	Vievio	35	5,944				
Trakų (KSD)	Vievio	36	7,205				
Trakų (KSD)	Vievio	37	8,683				
Trakų (KSD)	Vievio	38	23,748				
Trakų (KSD)	Vievio	39	22,426				
Trakų (KSD)	Vievio	40	15,374				
Trakų (KSD)	Vievio	57	6,639				
Trakų (KSD)	Vievio	66	24,671				
Trakų (KSD)	Vievio	67	26,373				
Trakų (KSD)	Vievio	68	28,955				
Trakų (KSD)	Vievio	71	8,181				
Trakų (KSD)	Vievio	72	16,902				
Trakų (KSD)	Vievio	75	4,476				
Trakų (KSD)	Vievio	79	3,725				
Trakų (KSD)	Vievio	103	1,237				
Trakų (KSD)	Vievio	153	1,105				
Trakų (KSD)	Vievio	163	13,736				
Trakų (KSD)	Vievio	165	24,151				
Trakų (KSD)	Vievio	166	7,895				
Trakų (KSD)	Vievio	167	25,893				
Trakų (KSD)	Vievio	170	6,479				
Trakų (KSD)	Vievio	803	52,34				
Trakų (KSD)	Vievio	804	9,011				
Trakų (KSD)	Vievio	811	11,875				
Trakų (KSD)	Vievio	813	29,601				
Trakų (KSD)	Vievio	814	10,696				
Trakų (KSD)	Vievio	815	5,345				
Trakų (KSD)	Vievio	817	7,436				
Trakų (KSD)	Vievio	819	31,888				
Trakų (KSD)	Vievio	820	31,297				
Trakų (KSD)	Vievio	821	20,349				
Trakų (KSD)	Vievio	822	5,537				
Trakų (KSD)	Vievio	823	23,876				
Trakų (KSD)	Vievio	825	3,505				
Trakų (KSD)	Vievio	846	1,78				
Trakų (KSD)	Vievio	848	28,395				
Trakų (TRK)	Jagelonių	451	33,718				
Trakų (TRK)	Jagelonių	455	1,93				
Trakų (TRK)	Jagelonių	457	18,359				
Trakų (TRK)	Jagelonių	459	13,825				
Trakų (TRK)	Jagelonių	463	22,597				
Trakų (TRK)	Jagelonių	464	12,352				

1	2	3	4	5	6	7	8
Trakų (TRK)	Jagelonių	471	16,736				
Trakų (TRK)	Jagelonių	472	12,464				
Trakų (TRK)	Jagelonių	475	7,374				
Trakų (TRK)	Jagelonių	476	5,799				
Trakų (TRK)	Jagelonių	477	12,606				
Trakų (TRK)	Jagelonių	479	4,429				
Trakų (TRK)	Jagelonių	1781	16,682				
Trakų (TRK)	Jagelonių	1782	24,144				
Trakų (TRK)	Jagelonių	1784	1,699				
Trakų (TRK)	Jagelonių	1785	1,559				
Trakų (TRK)	Jagelonių	1788	1,95				
Trakų (TRK)	Jagelonių	1789	2,805				
Trakų (TRK)	Semeliškių	99	0,183				
Trakų (TRK)	Semeliškių	201	3,982				
Trakų (TRK)	Semeliškių	202	17,854				
Trakų (TRK)	Semeliškių	204	2,234				
Trakų (TRK)	Semeliškių	205	18,239				
Trakų (TRK)	Semeliškių	206	7,272				
Trakų (TRK)	Semeliškių	209	18,324				
Trakų (TRK)	Semeliškių	210	10,404				
Trakų (TRK)	Semeliškių	478	2,164				
Trakų (TRK)	Semeliškių	484	10,601				
Trakų (TRK)	Semeliškių	486	0,583				
Trakų (TRK)	Semeliškių	487	5,177				
		Viso	1004,767			Viso	0
		Viso	1021,787			Viso	37,703

Kauno miesto savivaldybės tikslinamų valstybinės reikšmės miškų plotų aiškinamasis raštas

2021-08-19

Kaunas

Valstybinė miškų tarnyba, vadovaudamasi Valstybinės reikšmės miškų plotų schemų rengimo tvarkos aprašu, patvirtintu Lietuvos Respublikos Vyriausybės 2007 m. gruodžio 19 d. nutarimu Nr. 1369 „Dėl valstybinės reikšmės miškų plotų schemų rengimo tvarkos aprašo patvirtinimo“ bei Aplinkos ministro 2021 m. gegužės 3 d. įsakymu Nr. D1-267 „Dėl valstybinės reikšmės miškų plotų schemos tikslinimo“ parengė Kauno miesto savivaldybės valstybinės reikšmės miškų plotų schemos pakeitimo projektą.

Šis projektas parengtas Kauno miesto savivaldybės valstybinės reikšmės miškų plotų schemos, patvirtintos Lietuvos Respublikos Vyriausybės 2020 m. lapkričio 18 d. nutarimu Nr. 1281 „Dėl Lietuvos Respublikos Vyriausybės 1997 m. spalio 23 d. nutarimo Nr. 1154 „Dėl valstybinės reikšmės miškų plotų patvirtinimo“ pakeitimo pagrindu bei atsižvelgiant į pateiktą dokumentaciją:

Tikslinimo atvejai pagal Valstybinės reikšmės miškų plotų schemų rengimo tvarkos aprašo 13 punkto nuostatas	Priskiriami valstybinės reikšmės miškų plotai, ha	Išbraukiami iš valstybinės reikšmės miškų plotai, ha	Tikslinimo iniciatoriai pagal Valstybinės reikšmės miškų plotų schemų rengimo tvarkos aprašo 14 punkto nuostatas
13.2 ištaisius valstybinės sklypinės inventORIZacijos klaidas ar nustačius schemos rengimo klaidas ir nustatyta tvarka patikslinus Lietuvos Respublikos miškų valstybės kadastro duomenys	-	0,08	14.1 Valstybinė miškų tarnyba 2020-12-02 sprendimu dėl Lietuvos Respublikos miškų valstybės kadastro duomenų įrašymo / keitimo Nr. S-2012-10
	-	0,01	14.1 Valstybinė miškų tarnyba 2021-06-15 sprendimu dėl Lietuvos Respublikos miškų valstybės kadastro duomenų įrašymo / keitimo Nr. S-2106-77
	-	0,07	14.1 Valstybinė miškų tarnyba 2021-06-22 sprendimu dėl Lietuvos Respublikos miškų valstybės kadastro duomenų įrašymo / keitimo Nr. S-2106-106
13.3. kai miško žemės pavertimas kitomis naudmenomis suplanuotas patvirtintuose detaliosiose, specialiosiose teritorijų planavimo dokumentuose ar vietovės lygmens bendruosiuose planuose	-	0,14	14.3 Kauno miesto savivaldybės administracija 2021.03.31 raštu Nr. (33.194.E)R-850 “Dėl miško žemės pavertimo kitomis naudmenomis (miško teritorijos prie J. Dobkevičiaus ir Veiverių gatvių, Kaune)”: vadovaujantis Miškų įstatymo 11 straipsnio 1 dalies 2 punkto nuostata ir Kauno miesto savivaldybės administracijos direktoriaus 2020.10.22 įsakymu Nr. A-3366 patvirtinto valstybinės reikšmės miško teritorijos prie J. Dobkevičiaus ir Veiverių gatvių, Kaune detaliojo plano (TPD reg. K-VT-19-19-191) sprendimais planuojama miško žemę paversti kitomis naudmenomis susisiekimo ir inžinierinių tinklų koridorių teritorijomis II grupės miestų miškuose.
	-	0,29	14.3 Kauno miesto savivaldybės administracija 2021.06.23 raštu Nr. (33.194.E)R-1718 “Dėl miško žemės pavertimo kitomis naudmenomis (miško teritorijos prie Islandijos plento ir Panerių gatvės, Kaune)”: vadovaujantis Miškų įstatymo 11 straipsnio 1 dalies 2 punkto nuostata ir Kauno miesto savivaldybės administracijos direktoriaus 2020.12.31 įsakymu Nr. A-4376 patvirtinto valstybinės reikšmės miško teritorijos prie Islandijos plento ir Panerių gatvės, Kaune detaliojo plano (TPD reg. K-VT-19-19-627) sprendimais planuojama miško žemę paversti kitomis naudmenomis susisiekimo ir inžinierinių tinklų koridorių teritorijomis II grupės miestų miškuose.

Tikslinimo atvejai pagal Valstybinės reikšmės miškų plotų schemų rengimo tvarkos aprašo 13 punkto nuostatas	Priskiriami valstybinės reikšmės miškų plotai, ha	Išbraukiami iš valstybinės reikšmės miškų plotai, ha	Tikslinimo iniciatoriai pagal Valstybinės reikšmės miškų plotų schemų rengimo tvarkos aprašo 14 punkto nuostatas
Viso:	-	0,59	

Kauno miesto savivaldybėje siūlomas tvirtinti valstybinės reikšmės miškų plotas 2 309,2 ha.

PRIDEDAMA: Valstybinės reikšmės miškų plotų pokyčių sąrašas, 1 lapas

Direktoriaus pavaduotojas,
pavadojantis direktorių



Paulius Zolubas

**Kauno miesto savivaldybės tikslinamų valstybinės reikšmės miškų plotų
aiškinamojo rašto priedas**

Valstybinės reikšmės miškų plotų pokyčių sąrašas

2020.08.19

Priskiriami valstybinės reikšmės miškų plotai				Išbraukiami valstybinės reikšmės miškų plotai			
Valdytojas	Girininkija	Kvartalas	Plotas, ha	Valdytojas	Girininkija	Kvartalas	Plotas, ha
1	2	3	4	5	6	7	8
Tikslinimo atvejai pagal Valstybinės reikšmės miškų plotų schemų rengimo tvarkos aprašo 13 punkto nuostatas:							
13.2 ištaisius valstybinės sklypinės inventorizacijos klaidas ar nustačius schemos rengimo klaidas ir nustatyta tvarka patikslinus LR miškų valstybės kadastro duomenis							
				Kauno m.	-	26	0,071
				Kauno m.	-	83	0,009
				Kauno m.	-	86	0,072
				Kauno m.	-	89	0,013
		Viso	0			Viso	0,165
13.3. kai miško žemės pavertimas kitomis naudmenomis suplanuotas patvirtintuose detaliuosiuose, specialiuosiuose teritorijų planavimo dokumentuose ar vietovės lygmens bendruosiuose planuose, parengtuose vadovaujantis LR miškų įstatymo 11 straipsnyje nustatytais miško žemės pavertimo kitomis naudmenomis išimtiniais atvejais ir atsižvelgiant į minėtame straipsnyje nustatytus miško žemės pavertimo kitomis naudmenomis apribojimus							
				Kauno m.	-	62	0,138
				Urėdija	Sitkūnų	8021	0,289
		Viso	0			Viso	0,427
		Viso	0			Viso	0,592

Alytaus miesto savivaldybės tikslinamų valstybinės reikšmės miškų plotų aiškinamasis raštas

2021-06-11

Kaunas

Valstybinė miškų tarnyba, vadovaudamasi Valstybinės reikšmės miškų plotų schemų rengimo tvarkos aprašu, patvirtintu Lietuvos Respublikos Vyriausybės 2007 m. gruodžio 19 d. nutarimu Nr. 1369 „Dėl valstybinės reikšmės miškų plotų schemų rengimo tvarkos aprašo patvirtinimo“ bei Aplinkos ministro 2020 m. gruodžio 10 d. įsakymu Nr. D1-762 „Dėl valstybinės reikšmės miškų plotų schemos tikslinimo“ parengė Alytaus miesto savivaldybės valstybinės reikšmės miškų plotų schemos pakeitimo projektą.

Sis projektas parengtas Alytaus miesto savivaldybės valstybinės reikšmės miškų plotų schemos, patvirtintos Lietuvos Respublikos Vyriausybės 2013 m. birželio 05 d. nutarimu Nr. 512 „Dėl Lietuvos Respublikos Vyriausybės 1997 m. spalio 23 d. nutarimo Nr. 1154 „Dėl valstybinės reikšmės miškų plotų patvirtinimo“ pakeitimo pagrindų bei atsižvelgiant į pateiktą dokumentaciją:

Tikslinimo atvejai pagal Valstybinės reikšmės miškų plotų schemų rengimo tvarkos aprašo 13 punkto nuostatas	Priskiriami valstybinės reikšmės miškų plotai, ha	Išbraukiami iš valstybinės reikšmės miškų plotai, ha	Tikslinimo iniciatoriai pagal Valstybinės reikšmės miškų plotų schemų rengimo tvarkos aprašo 14 punkto nuostatas
13.1 atlikus valstybinę sklypinę miškų inventorizaciją ar miško žemės sklypų kadastrinius matavimus ir jos metu nustatčius valstybinės reikšmės miškų plotų ir jų ribų pokyčius.	0,895	5,326	14.1 Valstybinė miškų tarnyba atsižvelgdama į atnaujintus valstybinės sklypinės miškų inventorizacijos ir valstybinės reikšmės miškų sklypų kadastrinių matavimų duomenis.
13.2 ištaisius valstybinės sklypinės inventorizacijos klaidas ar nustačius schemos rengimo klaidas ir nustatyta tvarka patikslinus LR miškų valstybės kadastro duomenis.	-	0,371	14.1 Valstybinė miškų tarnyba 2018-10-09 sprendimu dėl Lietuvos Respublikos miškų valstybės kadastro duomenų įrašymo/keitimo Nr. S-1810-19
	-	0,091	14.1 Valstybinė miškų tarnyba 2021-03-04 sprendimu dėl Lietuvos Respublikos miškų valstybės kadastro duomenų įrašymo/keitimo Nr. S-2103-22
	-	0,001	14.1 Valstybinė miškų tarnyba 2021-03-22 sprendimu dėl Lietuvos Respublikos miškų valstybės kadastro duomenų įrašymo/keitimo Nr. S-2103-90
	-	0,367	14.1 Valstybinė miškų tarnyba 2021-03-22 sprendimu dėl Lietuvos Respublikos miškų valstybės kadastro duomenų įrašymo/keitimo Nr. S-2103-95
	-	0,063	14.1 Valstybinė miškų tarnyba 2021-04-15 sprendimu dėl Lietuvos Respublikos miškų valstybės kadastro duomenų įrašymo/keitimo Nr. S-2104-84
13.3 kai miško žemės pavertimas kitomis naudmenomis suplanuotas patvirtintuose detaliuosiuose, specialiuosiuose teritorijų planavimo dokumentuose ar vietovės lygmens bendruosiuose planuose, parengtuose vadovaujantis LR miškų įstatymo 11 straipsnyje nustatytais miško žemės pavertimo kitomis naudmenomis išimtiniais atvejais ir atsižvelgiant į minėtame straipsnyje nustatytus miško žemės pavertimo kitomis naudmenomis apribojimus.	-	44,564	14.3 Alytaus miesto savivaldybės administracijos 2021 04 06 raštu Nr. SD-2764 (6.17 E) „Dėl Alytaus miesto valstybinės reikšmės miškų plotų schemos tikslinimo“ vadovaujantis Miškų įstatymo 11 straipsnio 1 dalies 3 punkto nuostata ir patvirtintais Alytaus miesto bendrojo plano (2009-06-11 d. tarybos sprendimu Nr. T-146 ir 2020-05-28 tarybos sprendimu Nr. T-169) bei detaliųjų planų (TPDR reg. Nr. T00085670 ir Nr. T00085801) sprendimais planuojama miško žemę paversti kitomis naudmenomis II B grupės rekreacinių miškų, miestų miškų ir miško parkų miškuose.


Tikslinimo atvejai pagal Valstybinės reikšmės miškų plotų schemų rengimo tvarkos aprašo 13 punkto nuostatas	Priskiriami valstybinės reikšmės miškų plotai, ha	Išbraukiami iš valstybinės reikšmės miškų plotai, ha	Tikslinimo iniciatoriai pagal Valstybinės reikšmės miškų plotų schemų rengimo tvarkos aprašo 14 punkto nuostatas
	-	33,329	14.3 Alytaus miesto savivaldybės administracijos 2020 11 09 raštu Nr. SD-7719 (6.17 E) „Dėl valstybinės reikšmės miškų plotų schemų tikslinimo“ vadovaujantis Miškų įstatymo 11 straipsnio 1 dalies 3 punkto nuostata ir patvirtintais Alytaus miesto bendrojo plano (2009-06-11 d. tarybos sprendimu Nr. T-146 ir 2020-05-28 tarybos sprendimu Nr. T-169) pakeistais sprendimais planuojama miško žemę paversti kitomis naudmenomis II B grupės rekreacinių miškų, miško parkų miškuose.
	-	0,091	14.3 Alytaus miesto savivaldybės administracijos 2021 06 09 raštu Nr. SD-4873 (6.17 E) „Dėl Alytaus miesto valstybinės reikšmės miškų plotų schemos tikslinimo“ vadovaujantis Miškų įstatymo 11 straipsnio 1 dalies 3 punkto nuostata ir patvirtintais Alytaus miesto bendrojo plano (2009-06-11 d. tarybos sprendimu Nr. T-146 ir 2020-05-28 tarybos sprendimu Nr. T-169) pakeistais sprendimais planuojama miško žemę paversti kitomis naudmenomis II B grupės rekreacinių miškų, miško parkų miškuose.
Viso:	0,895	84,203	

Alytaus miesto savivaldybėje siūlomas tvirtinti valstybinės reikšmės miškų plotas 1215,136 ha.

PRIDEDAMA:

Valstybinės reikšmės miškų plotų pokyčių sąrašas, 2 lapai.

Direktorius



Karolis Mickevičius

**Alytaus miesto savivaldybės tikslinamų valstybinės reikšmės miškų plotų
aiškinamojo rašto priedas**

Valstybinės reikšmės miškų plotų pokyčių sąrašas

2021-06-11

Priskiriami valstybinės reikšmės miškų plotai				Išbraukiami iš valstybinės reikšmės miškų plotai			
Miškų urėdijos regioninis padalinys	Girininkija	Kvartalas	Plotas, ha	Miškų urėdijos regioninis padalinys	Girininkija	Kvartalas	Plotas, ha
1	2	3	4	5	6	7	8
Tikslinimo atvejai pagal Valstybinės reikšmės miškų plotų schemų rengimo tvarkos aprašo 13 punkto nuostatas:							
13.1 kai atlikta valstybinė sklypinė miškų inventorizacija ar miško žemės sklypų kadastriniai matavimai ir jų metu nustatyti valstybinės reikšmės miškų plotų ir jų ribų pokyčiai							
Prienų (ALT)	Dzirniškių	101	0,42	Prienų (ALT)	Dzirniškių	101	0,004
Prienų (ALT)	Dzirniškių	103	0,018	Prienų (ALT)	Dzirniškių	103	0,007
Prienų (ALT)	Dzirniškių	106	0,099	Prienų (ALT)	Dzirniškių	106	0,018
Prienų (ALT)	Dzirniškių	108	0,001	Prienų (ALT)	Dzirniškių	108	0,043
Prienų (ALT)	Dzirniškių	715	0,157	Prienų (ALT)	Dzirniškių	142	0,005
Prienų (ALT)	Dzirniškių	725	0,083	Prienų (ALT)	Dzirniškių	725	0,198
Prienų (ALT)	Dzirniškių	726	0,015	Prienų (ALT)	Dzirniškių	726	0,004
Prienų (ALT)	Dzirniškių	727	0,079	Prienų (ALT)	Dzirniškių	727	0,001
Prienų (ALT)	Dzirniškių	729	0,023	Prienų (ALT)	Dzirniškių	729	0,028
Prienų (ALT)	Dzirniškių	732	0	Prienų (ALT)	Dzirniškių	732	0
				Prienų (ALT)	Dzirniškių	733	2,407
				Prienų (ALT)	Dzirniškių	746	2,611
		Viso	0,895			Viso	5,326
13.2 ištaisius valstybinės sklypinės inventorizacijos klaidas ar nustačius schemos rengimo klaidas ir nustatyta tvarka patikslinus LR miškų valstybės kadastro duomenis							
				Prienų (ALT)	Dzirniškių	103	0,001
				Prienų (ALT)	Dzirniškių	142	0,401
				Prienų (ALT)	Dzirniškių	161	0,032
				Prienų (ALT)	Dzirniškių	726	0,092
				Prienų (ALT)	Dzirniškių	746	0,367
		Viso	0			Viso	0,893
13.3. kai miško žemės pavertimas kitomis naudmenomis suplanuotas patvirtintuose detaliuosiuose, specialiuosiuose teritorijų planavimo dokumentuose ar vietovės lygmens bendruosiuose planuose, parengtuose vadovaujantis LR miškų įstatymo 11 straipsnyje nustatytais miško žemės pavertimo kitomis naudmenomis išimtiniais atvejais ir atsižvelgiant į minėtame straipsnyje nustatytus miško žemės pavertimo kitomis naudmenomis apribojimus							
				Prienų (ALT)	Dzirniškių	101	0,092

1	2	3	4	5	6	7	8
				Prienų (ALT)	Dzirmiškių	102	13,621
				Prienų (ALT)	Dzirmiškių	105	33,329
				Prienų (ALT)	Dzirmiškių	106	5,067
				Prienų (ALT)	Dzirmiškių	107	18,135
				Prienų (ALT)	Dzirmiškių	726	1,072
				Prienų (ALT)	Dzirmiškių	729	1,257
				Prienų (ALT)	Dzirmiškių	743	5,411
		Viso	0			Viso	77,984
		Viso	0,895			Viso	84,203

Molėtų rajono savivaldybės tikslinamų valstybinės reikšmės miškų plotų aiškinamasis raštas

2021-07-01

Kaunas

Valstybinė miškų tarnyba, vadovaudamasi Valstybinės reikšmės miškų plotų schemų rengimo tvarkos aprašu, patvirtintu Lietuvos Respublikos Vyriausybės 2007 m. gruodžio 19 d. nutarimu Nr. 1369 „Dėl valstybinės reikšmės miškų plotų schemų rengimo tvarkos aprašo patvirtinimo“ bei Aplinkos ministro 2020 m. rugsėjo 25 d. įsakymu Nr. D1-573 „Dėl valstybinės reikšmės miškų plotų schemos tikslinimo“ parengė Molėtų rajono savivaldybės valstybinės reikšmės miškų plotų schemos pakeitimo projektą.

Šis projektas parengtas Molėtų rajono savivaldybės valstybinės reikšmės miškų plotų schemos, patvirtintos Lietuvos Respublikos Vyriausybės 2019 birželio 5 d. nutarimu Nr. 586 „Dėl Lietuvos Respublikos Vyriausybės 1997 m. spalio 23 d. nutarimo Nr. 1154 „Dėl valstybinės reikšmės miškų plotų patvirtinimo“ pakeitimo pagrindu bei atsižvelgiant į pateiktą dokumentaciją:

Tikslinimo atvejai pagal Valstybinės reikšmės miškų plotų schemų rengimo tvarkos aprašo 13 punkto nuostatas	Priskiriami valstybinės reikšmės miškų plotai, ha	Išbraukiami iš valstybinės reikšmės miškų plotai, ha	Tikslinimo iniciatoriai pagal Valstybinės reikšmės miškų plotų schemų rengimo tvarkos aprašo 14 punkto nuostatas
13.1 atlikus valstybinę sklypinę miškų inventorizaciją ar miško žemės sklypų kadastrinius matavimus ir jos metu nustačius valstybinės reikšmės miškų plotų ir jų ribų pokyčius.	87,541	39,354	14.1 Valstybinė miškų tarnyba atsižvelgdama į atnaujintus valstybinės sklypinės miškų inventorizacijos ir valstybinės reikšmės miškų sklypų kadastrinių matavimų duomenis.
13.2 ištaisius valstybinės sklypinės inventorizacijos klaidas ar nustačius schemos rengimo klaidas ir nustatyta tvarka patikslinus Lietuvos Respublikos miškų valstybės kadastro duomenis.		0,089	14.1 Valstybinė miškų tarnyba 2019-02-11 sprendimu dėl Lietuvos Respublikos miškų valstybės kadastro duomenų įrašymo / keitimo Nr. S-1902-34.
		0,174	14.1 Valstybinė miškų tarnyba 2020-06-10 sprendimu dėl Lietuvos Respublikos miškų valstybės kadastro duomenų įrašymo / keitimo Nr. S-2006-50.
		0,118	14.1 Valstybinė miškų tarnyba 2021-03-08 sprendimu dėl Lietuvos Respublikos miškų valstybės kadastro duomenų įrašymo / keitimo Nr. S-2103-39.
		0,020	14.1 Valstybinė miškų tarnyba 2021-03-24 sprendimu dėl Lietuvos Respublikos miškų valstybės kadastro duomenų įrašymo / keitimo Nr. S-2103-113.
		0,111	14.1 Valstybinė miškų tarnyba 2021-04-12 sprendimu dėl Lietuvos Respublikos miškų valstybės kadastro duomenų įrašymo / keitimo Nr. S-2104-57.
		10,043	14.1 Valstybinė miškų tarnyba 2021-05-20 sprendimu dėl Lietuvos Respublikos miškų valstybės kadastro duomenų įrašymo / keitimo Nr. S-2105-77.
		0,249	14.1 Valstybinė miškų tarnyba 2021-05-20 sprendimu dėl Lietuvos Respublikos miškų valstybės kadastro duomenų įrašymo / keitimo Nr. S-2105-79.
		0,224	14.1 Valstybinė miškų tarnyba 2021-05-25 sprendimu dėl Lietuvos Respublikos miškų valstybės kadastro duomenų įrašymo / keitimo Nr. S-2105-84.
	25,295		14.4 VĮ Valstybinių miškų urėdija Anykščių regioninis padalinys 2020-12-09

Tikslinimo atvejai pagal Valstybinės reikšmės miškų plotų schemų rengimo tvarkos aprašo 13 punkto nuostatas	Priskiriami valstybinės reikšmės miškų plotai, ha	Išbraukiami iš valstybinės reikšmės miškų plotai, ha	Tikslinimo iniciatoriai pagal Valstybinės reikšmės miškų plotų schemų rengimo tvarkos aprašo 14 punkto nuostatas
13.5 kai pateikti pasiūlymai dėl valstybinių miškų įtraukimo į valstybinės reikšmės miškų plotus.	22,253		raštu Nr. S-20-51-849 „Dėl rengiamos Molėtų rajono VRM schemos“.
Viso:	135,089	50,382	14.4 VĮ Valstybinių miškų urėdija Anykščių regioninis padalinys 2021-05-27 raštu Nr. S-51-21-351 „Dėl rengiamos Molėtų rajono VRM schemos“.

Molėtų rajono savivaldybėje siūlomas tvirtinti valstybinės reikšmės miškų plotas 10987, 249 ha

PRIDEDAMA:

Valstybinės reikšmės miškų plotų pokyčių sąrašas, 7 lapai

Direktorius

Karolis Mickevičius

**Molėtų rajono savivaldybės tikslinamų valstybinės reikšmės miškų plotų
aiškinamojo rašto priedas**

Valstybinės reikšmės miškų plotų pokyčių sąrašas

2021-07-01

Priskiriami valstybinės reikšmės miškų plotai				Išbraukiami iš valstybinės reikšmės miškų plotai			
Miškų urėdijos regioninis padalinys	Girininkija	Kvartalas	Plotas, ha	Miškų urėdijos regioninis padalinys	Girininkija	Kvartalas	Plotas, ha
1	2	3	4	5	6	7	8
Tikslinimo atvejai pagal Valstybinės reikšmės miškų plotų schemų rengimo tvarkos aprašo 13 punkto nuostatas:							
13.1 kai atlikta valstybinė sklypinė miškų inventorizacija ar miško žemės sklypų kadastriniai matavimai ir jų metu nustatyti valstybinės reikšmės miškų plotų ir jų ribų pokyčiai							
Anykščių (UTN)	Utenos	107	0,105	Anykščių (UTN)	Utenos	107	0
Anykščių (UTN)	Utenos	110	0,492	Anykščių (UTN)	Utenos	108	0
Anykščių (UTN)	Utenos	111	0,292	Anykščių (UTN)	Utenos	109	0,355
Anykščių (UTN)	Utenos	112	0,331	Anykščių (UTN)	Utenos	110	0,855
Anykščių (UTN)	Utenos	128	0	Anykščių (UTN)	Utenos	111	0,146
Anykščių (UTN)	Utenos	129	0	Anykščių (UTN)	Utenos	112	0,017
Anykščių (UTN)	Utenos	133	0,014	Anykščių (UTN)	Utenos	129	0
Anykščių (UTN)	Utenos	134	0	Anykščių (UTN)	Utenos	133	0,17
Anykščių (UTN)	Utenos	136	0,066	Anykščių (UTN)	Utenos	135	0,002
Anykščių (UTN)	Utenos	155	0	Anykščių (UTN)	Utenos	15	0
Anykščių (UTN)	Utenos	156	0	Anykščių (UTN)	Utenos	156	0
Anykščių (UTN)	Utenos	157	0,269	Anykščių (UTN)	Utenos	158	0,117
Anykščių (UTN)	Utenos	158	0,131	Anykščių (UTN)	Utenos	175	0,019
Anykščių (UTN)	Utenos	159	0,001	Anykščių (UTN)	Utenos	176	0,161
Anykščių (UTN)	Utenos	176	0	Anykščių (UTN)	Utenos	177	0,057
Anykščių (UTN)	Utenos	177	0	Anykščių (UTN)	Utenos	82	0,252
Anykščių (UTN)	Utenos	73	0,066	Anykščių (UTN)	Utenos	83	0,425
Anykščių (UTN)	Utenos	82	0	Anykščių (UTN)	Utenos	833	0,487
Anykščių (UTN)	Utenos	83	0,124	Anykščių (UTN)	Utenos	834	0,176
Anykščių (UTN)	Utenos	855	0,257	Anykščių (UTN)	Utenos	84	0
Anykščių (UTN)	Utenos	86	0,086	Anykščių (UTN)	Utenos	85	0,163
Anykščių (UTN)	Utenos	867	0	Anykščių (UTN)	Utenos	86	0,266
Anykščių (UTN)	Utenos	87	0,528	Anykščių (UTN)	Utenos	87	0,069
Anykščių (UTN)	Utenos	88	1,477	Anykščių (UTN)	Utenos	88	0,201
Anykščių (UTN)	Utenos	89	0,139	Anykščių (UTN)	Utenos	89	0,12
Anykščių (UTN)	Utenos	890	0	Anykščių (UTN)	Utenos	90	0,059
Anykščių (UTN)	Utenos	892	0,185	Anykščių (UTN)	Utenos	91	0,163
Anykščių (UTN)	Utenos	893	0	Anykščių (UTN)	Utenos	92	0,148
Anykščių (UTN)	Utenos	90	0,167	Anykščių (UTN)	Kuktiškių	100	0,054
Anykščių (UTN)	Utenos	91	0,07	Anykščių (UTN)	Kuktiškių	102	1,114
Anykščių (UTN)	Utenos	92	0,033	Anykščių (UTN)	Kuktiškių	103	0,062

1	2	3	4	5	6	7	8
Anykščių (UTN)	Kuktiškių	100	0,001	Anykščių (UTN)	Kuktiškių	104	0,115
Anykščių (UTN)	Kuktiškių	102	0,023	Anykščių (UTN)	Kuktiškių	123	0,052
Anykščių (UTN)	Kuktiškių	103	0,249	Anykščių (UTN)	Kuktiškių	124	0,026
Anykščių (UTN)	Kuktiškių	104	0,418	Anykščių (UTN)	Kuktiškių	125	0,023
Anykščių (UTN)	Kuktiškių	123	0,043	Anykščių (UTN)	Kuktiškių	14	0,002
Anykščių (UTN)	Kuktiškių	124	0,707	Anykščių (UTN)	Kuktiškių	15	0
Anykščių (UTN)	Kuktiškių	125	0,016	Anykščių (UTN)	Kuktiškių	16	0
Anykščių (UTN)	Kuktiškių	14	0,099	Anykščių (UTN)	Kuktiškių	19	0,43
Anykščių (UTN)	Kuktiškių	15	0,848	Anykščių (UTN)	Kuktiškių	20	0,167
Anykščių (UTN)	Kuktiškių	16	0,077	Anykščių (UTN)	Kuktiškių	201	0,074
Anykščių (UTN)	Kuktiškių	19	1,054	Anykščių (UTN)	Kuktiškių	202	0,222
Anykščių (UTN)	Kuktiškių	20	0,566	Anykščių (UTN)	Kuktiškių	203	0,22
Anykščių (UTN)	Kuktiškių	202	0,014	Anykščių (UTN)	Kuktiškių	204	0,194
Anykščių (UTN)	Kuktiškių	203	0,037	Anykščių (UTN)	Kuktiškių	205	0,172
Anykščių (UTN)	Kuktiškių	204	0,001	Anykščių (UTN)	Kuktiškių	206	0,006
Anykščių (UTN)	Kuktiškių	205	0,037	Anykščių (UTN)	Kuktiškių	207	0,023
Anykščių (UTN)	Kuktiškių	207	0,028	Anykščių (UTN)	Kuktiškių	209	0
Anykščių (UTN)	Kuktiškių	21	0,335	Anykščių (UTN)	Kuktiškių	21	0,106
Anykščių (UTN)	Kuktiškių	211	0,009	Anykščių (UTN)	Kuktiškių	211	0,089
Anykščių (UTN)	Kuktiškių	212	0	Anykščių (UTN)	Kuktiškių	212	0,018
Anykščių (UTN)	Kuktiškių	23	0,207	Anykščių (UTN)	Kuktiškių	22	0,153
Anykščių (UTN)	Kuktiškių	24	0,111	Anykščių (UTN)	Kuktiškių	23	0,035
Anykščių (UTN)	Kuktiškių	26	0,097	Anykščių (UTN)	Kuktiškių	24	0,092
Anykščių (UTN)	Kuktiškių	28	1,044	Anykščių (UTN)	Kuktiškių	26	0,338
Anykščių (UTN)	Kuktiškių	29	0,254	Anykščių (UTN)	Kuktiškių	27	0,223
Anykščių (UTN)	Kuktiškių	30	0,17	Anykščių (UTN)	Kuktiškių	28	0,331
Anykščių (UTN)	Kuktiškių	301	0	Anykščių (UTN)	Kuktiškių	29	0,117
Anykščių (UTN)	Kuktiškių	305	2,126	Anykščių (UTN)	Kuktiškių	30	0,001
Anykščių (UTN)	Kuktiškių	306	0,346	Anykščių (UTN)	Kuktiškių	301	0
Anykščių (UTN)	Kuktiškių	307	0,664	Anykščių (UTN)	Kuktiškių	305	0
Anykščių (UTN)	Kuktiškių	308	0,177	Anykščių (UTN)	Kuktiškių	307	0,129
Anykščių (UTN)	Kuktiškių	314	0,317	Anykščių (UTN)	Kuktiškių	308	0,01
Anykščių (UTN)	Kuktiškių	324	0,048	Anykščių (UTN)	Kuktiškių	312	0,579
Anykščių (UTN)	Kuktiškių	325	0,167	Anykščių (UTN)	Kuktiškių	314	1,012
Anykščių (UTN)	Kuktiškių	336	0,24	Anykščių (UTN)	Kuktiškių	315	0,265
Anykščių (UTN)	Kuktiškių	337	0,082	Anykščių (UTN)	Kuktiškių	324	0,164
Anykščių (UTN)	Kuktiškių	35	1,954	Anykščių (UTN)	Kuktiškių	336	0,007
Anykščių (UTN)	Kuktiškių	36	3,154	Anykščių (UTN)	Kuktiškių	35	0,256
Anykščių (UTN)	Kuktiškių	37	0,928	Anykščių (UTN)	Kuktiškių	36	0,187
Anykščių (UTN)	Kuktiškių	38	0,497	Anykščių (UTN)	Kuktiškių	37	0,048
Anykščių (UTN)	Kuktiškių	39	2,115	Anykščių (UTN)	Kuktiškių	38	0,114
Anykščių (UTN)	Kuktiškių	42	0,193	Anykščių (UTN)	Kuktiškių	42	0,016
Anykščių (UTN)	Kuktiškių	43	0,082	Anykščių (UTN)	Kuktiškių	43	0,022
Anykščių (UTN)	Kuktiškių	44	0,549	Anykščių (UTN)	Kuktiškių	44	0,108
Anykščių (UTN)	Kuktiškių	46	0,866	Anykščių (UTN)	Kuktiškių	46	0,794
Anykščių (UTN)	Kuktiškių	47	0,47	Anykščių (UTN)	Kuktiškių	47	0,194
Anykščių (UTN)	Kuktiškių	479	0,004	Anykščių (UTN)	Kuktiškių	479	0,641
Anykščių (UTN)	Kuktiškių	48	0	Anykščių (UTN)	Kuktiškių	480	0,184
Anykščių (UTN)	Kuktiškių	480	0,002	Anykščių (UTN)	Kuktiškių	482	0,219

1	2	3	4	5	6	7	8
Anykščių (UTN)	Kuktiškių	482	0,102	Anykščių (UTN)	Kuktiškių	493	0,029
Anykščių (UTN)	Kuktiškių	483	0,489	Anykščių (UTN)	Kuktiškių	494	0,217
Anykščių (UTN)	Kuktiškių	493	0,138	Anykščių (UTN)	Kuktiškių	495	0,133
Anykščių (UTN)	Kuktiškių	494	0,022	Anykščių (UTN)	Kuktiškių	496	0,155
Anykščių (UTN)	Kuktiškių	495	0,11	Anykščių (UTN)	Kuktiškių	497	0,331
Anykščių (UTN)	Kuktiškių	496	0,118	Anykščių (UTN)	Kuktiškių	51	0,146
Anykščių (UTN)	Kuktiškių	497	0,117	Anykščių (UTN)	Kuktiškių	52	0,235
Anykščių (UTN)	Kuktiškių	498	0,169	Anykščių (UTN)	Kuktiškių	705	0,032
Anykščių (UTN)	Kuktiškių	505	0	Anykščių (UTN)	Kuktiškių	706	0,612
Anykščių (UTN)	Kuktiškių	51	0,028	Anykščių (UTN)	Kuktiškių	985	0
Anykščių (UTN)	Kuktiškių	52	0,468	Anykščių (UTN)	Kuktiškių	99	0,109
Anykščių (UTN)	Kuktiškių	677	0,089	Anykščių (UTN)	Videniškių	1040	0,054
Anykščių (UTN)	Kuktiškių	681	1,079	Anykščių (UTN)	Videniškių	1078	0
Anykščių (UTN)	Kuktiškių	682	2,282	Anykščių (UTN)	Videniškių	12	0
Anykščių (UTN)	Kuktiškių	683	0,779	Anykščių (UTN)	Videniškių	13	0,006
Anykščių (UTN)	Kuktiškių	688	0,003	Anykščių (UTN)	Videniškių	17	0
Anykščių (UTN)	Kuktiškių	690	0,063	Anykščių (UTN)	Videniškių	2	0,005
Anykščių (UTN)	Kuktiškių	691	0,45	Anykščių (UTN)	Videniškių	24	0
Anykščių (UTN)	Kuktiškių	692	0,009	Anykščių (UTN)	Videniškių	27	0
Anykščių (UTN)	Kuktiškių	693	0,06	Anykščių (UTN)	Videniškių	304	0,004
Anykščių (UTN)	Kuktiškių	704	0,003	Anykščių (UTN)	Videniškių	316	0,116
Anykščių (UTN)	Kuktiškių	705	1,181	Anykščių (UTN)	Videniškių	317	0
Anykščių (UTN)	Kuktiškių	706	0,248	Anykščių (UTN)	Videniškių	318	0,349
Anykščių (UTN)	Kuktiškių	707	0,9	Anykščių (UTN)	Videniškių	319	0,101
Anykščių (UTN)	Kuktiškių	709	0,261	Anykščių (UTN)	Videniškių	320	0,056
Anykščių (UTN)	Kuktiškių	98	1,315	Anykščių (UTN)	Videniškių	321	0,157
Anykščių (UTN)	Kuktiškių	983	0,048	Anykščių (UTN)	Videniškių	322	0,753
Anykščių (UTN)	Kuktiškių	99	0,135	Anykščių (UTN)	Videniškių	327	0,397
Anykščių (UTN)	Kuktiškių	993	0,033	Anykščių (UTN)	Videniškių	328	0,354
Anykščių (UTN)	Kuktiškių	995	0,263	Anykščių (UTN)	Videniškių	329	0,009
Anykščių (UTN)	Videniškių	1006	0,172	Anykščių (UTN)	Videniškių	33	0
Anykščių (UTN)	Videniškių	1031	0,016	Anykščių (UTN)	Videniškių	330	0,007
Anykščių (UTN)	Videniškių	1040	0,275	Anykščių (UTN)	Videniškių	331	0,197
Anykščių (UTN)	Videniškių	1043	0	Anykščių (UTN)	Videniškių	332	0,121
Anykščių (UTN)	Videniškių	1047	0,026	Anykščių (UTN)	Videniškių	333	0,031
Anykščių (UTN)	Videniškių	1054	0,107	Anykščių (UTN)	Videniškių	334	0,165
Anykščių (UTN)	Videniškių	1055	0,138	Anykščių (UTN)	Videniškių	335	0,171
Anykščių (UTN)	Videniškių	1078	0,389	Anykščių (UTN)	Videniškių	339	0,001
Anykščių (UTN)	Videniškių	12	0	Anykščių (UTN)	Videniškių	340	0,24
Anykščių (UTN)	Videniškių	17	0,005	Anykščių (UTN)	Videniškių	35	0
Anykščių (UTN)	Videniškių	24	0	Anykščių (UTN)	Videniškių	38	0
Anykščių (UTN)	Videniškių	27	0	Anykščių (UTN)	Videniškių	391	0,943
Anykščių (UTN)	Videniškių	303	0,01	Anykščių (UTN)	Videniškių	392	0
Anykščių (UTN)	Videniškių	313	0,012	Anykščių (UTN)	Videniškių	393	2,061
Anykščių (UTN)	Videniškių	316	0,076	Anykščių (UTN)	Videniškių	399	0
Anykščių (UTN)	Videniškių	318	0,29	Anykščių (UTN)	Videniškių	401	1,002
Anykščių (UTN)	Videniškių	320	1,038	Anykščių (UTN)	Videniškių	41	0
Anykščių (UTN)	Videniškių	321	0,019	Anykščių (UTN)	Videniškių	42	0,146
Anykščių (UTN)	Videniškių	327	0,956	Anykščių (UTN)	Videniškių	50	0,001

1	2	3	4	5	6	7	8
Anykščių (UTN)	Videniškių	328	1,538	Anykščių (UTN)	Videniškių	53	0
Anykščių (UTN)	Videniškių	329	0,082	Anykščių (UTN)	Videniškių	54	0
Anykščių (UTN)	Videniškių	330	0	Anykščių (UTN)	Videniškių	55	0,002
Anykščių (UTN)	Videniškių	331	0,059	Anykščių (UTN)	Videniškių	67	0,011
Anykščių (UTN)	Videniškių	332	1,405	Anykščių (UTN)	Videniškių	7	0
Anykščių (UTN)	Videniškių	334	0,006	Anykščių (UTN)	Videniškių	77	0,024
Anykščių (UTN)	Videniškių	335	0,045	Anykščių (UTN)	Videniškių	78	0
Anykščių (UTN)	Videniškių	339	0,091	Anykščių (UTN)	Videniškių	974	0
Anykščių (UTN)	Videniškių	340	0,072	Anykščių (UTN)	Dubingių	1	0,076
Anykščių (UTN)	Videniškių	349	0,039	Anykščių (UTN)	Dubingių	100	0,088
Anykščių (UTN)	Videniškių	35	0	Anykščių (UTN)	Dubingių	101	0,129
Anykščių (UTN)	Videniškių	350	0,002	Anykščių (UTN)	Dubingių	1032	0,002
Anykščių (UTN)	Videniškių	36	0,025	Anykščių (UTN)	Dubingių	1075	0,005
Anykščių (UTN)	Videniškių	38	0	Anykščių (UTN)	Dubingių	1085	0
Anykščių (UTN)	Videniškių	390	0,018	Anykščių (UTN)	Dubingių	1086	0
Anykščių (UTN)	Videniškių	42	0	Anykščių (UTN)	Dubingių	1149	0
Anykščių (UTN)	Videniškių	43	0	Anykščių (UTN)	Dubingių	12	0
Anykščių (UTN)	Videniškių	44	0	Anykščių (UTN)	Dubingių	18	0
Anykščių (UTN)	Videniškių	45	0	Anykščių (UTN)	Dubingių	2	1,249
Anykščių (UTN)	Videniškių	47	0	Anykščių (UTN)	Dubingių	22	0
Anykščių (UTN)	Videniškių	50	0,005	Anykščių (UTN)	Dubingių	23	0
Anykščių (UTN)	Videniškių	53	0	Anykščių (UTN)	Dubingių	24	0
Anykščių (UTN)	Videniškių	54	0	Anykščių (UTN)	Dubingių	27	0,021
Anykščių (UTN)	Videniškių	55	0	Anykščių (UTN)	Dubingių	28	0,001
Anykščių (UTN)	Videniškių	82	0,182	Anykščių (UTN)	Dubingių	29	0,013
Anykščių (UTN)	Videniškių	945	0	Anykščių (UTN)	Dubingių	31	0,003
Anykščių (UTN)	Videniškių	948	0	Anykščių (UTN)	Dubingių	351	0,163
Anykščių (UTN)	Videniškių	950	0	Anykščių (UTN)	Dubingių	352	0,248
Anykščių (UTN)	Videniškių	951	0	Anykščių (UTN)	Dubingių	353	0,116
Anykščių (UTN)	Videniškių	952	0	Anykščių (UTN)	Dubingių	356	0,075
Anykščių (UTN)	Videniškių	959	0	Anykščių (UTN)	Dubingių	357	0,106
Anykščių (UTN)	Videniškių	969	0	Anykščių (UTN)	Dubingių	358	0,069
Anykščių (UTN)	Videniškių	974	0,009	Anykščių (UTN)	Dubingių	359	0,1
Anykščių (UTN)	Videniškių	975	0	Anykščių (UTN)	Dubingių	360	0,446
Anykščių (UTN)	Videniškių	976	0	Anykščių (UTN)	Dubingių	361	0,002
Anykščių (UTN)	Dubingių	1	0,007	Anykščių (UTN)	Dubingių	365	0,008
Anykščių (UTN)	Dubingių	1032	0,036	Anykščių (UTN)	Dubingių	367	0,082
Anykščių (UTN)	Dubingių	1034	0,023	Anykščių (UTN)	Dubingių	368	0,083
Anykščių (UTN)	Dubingių	1035	0,034	Anykščių (UTN)	Dubingių	369	0,001
Anykščių (UTN)	Dubingių	1038	0,587	Anykščių (UTN)	Dubingių	370	0,096
Anykščių (UTN)	Dubingių	1062	0	Anykščių (UTN)	Dubingių	371	0
Anykščių (UTN)	Dubingių	1069	0	Anykščių (UTN)	Dubingių	372	0
Anykščių (UTN)	Dubingių	1077	0	Anykščių (UTN)	Dubingių	373	1,024
Anykščių (UTN)	Dubingių	1087	0,093	Anykščių (UTN)	Dubingių	374	0,054
Anykščių (UTN)	Dubingių	1088	2,223	Anykščių (UTN)	Dubingių	375	0,034
Anykščių (UTN)	Dubingių	1089	0,637	Anykščių (UTN)	Dubingių	376	0,055
Anykščių (UTN)	Dubingių	1094	1,772	Anykščių (UTN)	Dubingių	377	0,726
Anykščių (UTN)	Dubingių	1095	1,009	Anykščių (UTN)	Dubingių	378	0,752
Anykščių (UTN)	Dubingių	1101	0,736	Anykščių (UTN)	Dubingių	379	0,263

1	2	3	4	5	6	7	8
Anykščių (UTN)	Dubingių	1107	0,001	Anykščių (UTN)	Dubingių	380	0,623
Anykščių (UTN)	Dubingių	1111	0,003	Anykščių (UTN)	Dubingių	381	0,393
Anykščių (UTN)	Dubingių	1128	0,214	Anykščių (UTN)	Dubingių	382	0,17
Anykščių (UTN)	Dubingių	1129	0,067	Anykščių (UTN)	Dubingių	383	0,232
Anykščių (UTN)	Dubingių	1130	0	Anykščių (UTN)	Dubingių	384	0,008
Anykščių (UTN)	Dubingių	1136	2,807	Anykščių (UTN)	Dubingių	385	0
Anykščių (UTN)	Dubingių	1147	0,659	Anykščių (UTN)	Dubingių	41	0
Anykščių (UTN)	Dubingių	1149	0,831	Anykščių (UTN)	Dubingių	44	0,001
Anykščių (UTN)	Dubingių	13	0	Anykščių (UTN)	Dubingių	46	0,177
Anykščių (UTN)	Dubingių	15	0,001	Anykščių (UTN)	Dubingių	51	0,489
Anykščių (UTN)	Dubingių	16	0,298	Anykščių (UTN)	Dubingių	52	0,002
Anykščių (UTN)	Dubingių	20	0,007	Anykščių (UTN)	Dubingių	61	0,038
Anykščių (UTN)	Dubingių	22	0,241	Anykščių (UTN)	Dubingių	7	0
Anykščių (UTN)	Dubingių	24	0,028	Anykščių (UTN)	Dubingių	70	0,003
Anykščių (UTN)	Dubingių	28	0,065	Anykščių (UTN)	Dubingių	72	0
Anykščių (UTN)	Dubingių	31	0,006	Anykščių (UTN)	Dubingių	73	0,08
Anykščių (UTN)	Dubingių	351	0,753	Anykščių (UTN)	Dubingių	74	0,284
Anykščių (UTN)	Dubingių	352	0,545	Anykščių (UTN)	Dubingių	75	1,782
Anykščių (UTN)	Dubingių	353	1,059	Anykščių (UTN)	Dubingių	76	2,108
Anykščių (UTN)	Dubingių	356	0,58	Anykščių (UTN)	Dubingių	8	0,003
Anykščių (UTN)	Dubingių	357	0,013	Anykščių (UTN)	Dubingių	80	0,482
Anykščių (UTN)	Dubingių	359	2,776	Anykščių (UTN)	Dubingių	81	0,205
Anykščių (UTN)	Dubingių	360	3,093	Anykščių (UTN)	Dubingių	82	0,1
Anykščių (UTN)	Dubingių	361	0,018	Anykščių (UTN)	Dubingių	84	0
Anykščių (UTN)	Dubingių	363	0,138	Anykščių (UTN)	Dubingių	85	0,027
Anykščių (UTN)	Dubingių	364	0,515	Anykščių (UTN)	Dubingių	87	0
Anykščių (UTN)	Dubingių	365	0,252	Anykščių (UTN)	Dubingių	88	0,005
Anykščių (UTN)	Dubingių	366	1,454	Anykščių (UTN)	Dubingių	89	0,014
Anykščių (UTN)	Dubingių	367	0,069	Anykščių (UTN)	Dubingių	93	0,001
Anykščių (UTN)	Dubingių	368	0,078	Anykščių (UTN)	Dubingių	97	0,096
Anykščių (UTN)	Dubingių	369	0	Anykščių (UTN)	Dubingių	98	0
Anykščių (UTN)	Dubingių	370	0,168	Švenčionėlių (SVN)	Labanoro	200	0,013
Anykščių (UTN)	Dubingių	371	0,065	Ukmergės (UKM)	Šešuolėlių	723	0,026
Anykščių (UTN)	Dubingių	372	0,105	Ukmergės (UKM)	Giedraičių	116	0,021
Anykščių (UTN)	Dubingių	373	0,083	Ukmergės (UKM)	Giedraičių	117	0,012
Anykščių (UTN)	Dubingių	374	0,511	Ukmergės (UKM)	Giedraičių	118	0,151
Anykščių (UTN)	Dubingių	375	0,13	Ukmergės (UKM)	Giedraičių	119	0,147
Anykščių (UTN)	Dubingių	376	0,042	Ukmergės (UKM)	Giedraičių	120	0,085
Anykščių (UTN)	Dubingių	377	1,036	Ukmergės (UKM)	Giedraičių	121	0,102
Anykščių (UTN)	Dubingių	378	0	Ukmergės (UKM)	Giedraičių	122	0,001
Anykščių (UTN)	Dubingių	379	0,074	Ukmergės (UKM)	Giedraičių	124	0,003
Anykščių (UTN)	Dubingių	380	5,515	Ukmergės (UKM)	Giedraičių	125	0,036
Anykščių (UTN)	Dubingių	382	1,825	Ukmergės (UKM)	Giedraičių	126	0,049
Anykščių (UTN)	Dubingių	40	0,423	Ukmergės (UKM)	Giedraičių	127	0,074
Anykščių (UTN)	Dubingių	41	0	Ukmergės (UKM)	Giedraičių	129	0,082
Anykščių (UTN)	Dubingių	44	0,104	Ukmergės (UKM)	Giedraičių	132	0,477
Anykščių (UTN)	Dubingių	46	0	Ukmergės (UKM)	Giedraičių	134	0
Anykščių (UTN)	Dubingių	51	0	Ukmergės (UKM)	Giedraičių	156	0

1	2	3	4	5	6	7	8
Anykščių (UTN)	Dubingių	52	0,011	Ukmergės (UKM)	Giedraičių	158	1,103
Anykščių (UTN)	Dubingių	60	0,012	Ukmergės (UKM)	Giedraičių	845	0,014
Anykščių (UTN)	Dubingių	61	0,203	Ukmergės (UKM)	Giedraičių	848	0,113
Anykščių (UTN)	Dubingių	64	0,038	Ukmergės (UKM)	Giedraičių	849	0,066
Anykščių (UTN)	Dubingių	69	0,052	Ukmergės (UKM)	Giedraičių	850	0,002
Anykščių (UTN)	Dubingių	73	0,006	Ukmergės (UKM)	Giedraičių	855	0
Anykščių (UTN)	Dubingių	75	1,472	Ukmergės (UKM)	Giedraičių	858	0,003
Anykščių (UTN)	Dubingių	76	0,034	Ukmergės (UKM)	Giedraičių	863	0,042
Anykščių (UTN)	Dubingių	80	1,157				
Anykščių (UTN)	Dubingių	81	0,753				
Anykščių (UTN)	Dubingių	82	0,713				
Anykščių (UTN)	Dubingių	85	0				
Anykščių (UTN)	Dubingių	86	0				
Anykščių (UTN)	Dubingių	89	0				
Anykščių (UTN)	Dubingių	90	0				
Švenčionėlių (SVN)	Labanoro	161	0				
Ukmergės (UKM)	Šešuolėlių	112	0,007				
Ukmergės (UKM)	Šešuolėlių	723	0,287				
Ukmergės (UKM)	Šešuolėlių	727	0,081				
Ukmergės (UKM)	Giedraičių	116	0,204				
Ukmergės (UKM)	Giedraičių	117	0,148				
Ukmergės (UKM)	Giedraičių	118	0,892				
Ukmergės (UKM)	Giedraičių	119	0,001				
Ukmergės (UKM)	Giedraičių	120	0,256				
Ukmergės (UKM)	Giedraičių	121	0,486				
Ukmergės (UKM)	Giedraičių	122	0,239				
Ukmergės (UKM)	Giedraičių	123	0,271				
Ukmergės (UKM)	Giedraičių	124	0,002				
Ukmergės (UKM)	Giedraičių	125	0,023				
Ukmergės (UKM)	Giedraičių	126	0,15				
Ukmergės (UKM)	Giedraičių	127	0,044				
Ukmergės (UKM)	Giedraičių	128	0,008				
Ukmergės (UKM)	Giedraičių	129	0,281				
Ukmergės (UKM)	Giedraičių	132	0				
Ukmergės (UKM)	Giedraičių	133	0,242				
Ukmergės (UKM)	Giedraičių	134	0,116				
Ukmergės (UKM)	Giedraičių	158	0,129				
Ukmergės (UKM)	Giedraičių	160	0,028				
Ukmergės (UKM)	Giedraičių	848	0,57				
Ukmergės (UKM)	Giedraičių	849	0,028				
Ukmergės (UKM)	Giedraičių	850	0,18				
Ukmergės (UKM)	Giedraičių	858	0,128				
Ukmergės (UKM)	Giedraičių	863	0,152				
		Viso	87,541			Viso	39,354
13.2 ištaisyti valstybinės sklypinės inventorizacijos klaidas ar nustačius schemas rengimo klaidas ir nustatyta tvarka patikslinus LR miškų valstybės kadastro duomenis							
				Anykščių (UTN)	Kuktiškių	123	0,009

1	2	3	4	5	6	7	8
				Anykščių (UTN)	Kuktiškių	124	0,011
				Anykščių (UTN)	Videniškių	1040	0,367
				Anykščių (UTN)	Videniškių	4	0,111
				Anykščių (UTN)	Dubingių	38	0,224
				Anykščių (UTN)	Dubingių	385	0,089
				Anykščių (UTN)	Dubingių	40	0,174
				Anykščių (UTN)	Dubingių	60	10,043
		Viso	0			Viso	11,028
13.5. kai pateikiami pasiūlymai dėl valstybinių miškų įtraukimo į valstybinės reikšmės miškų plotus							
Anykščių (UTN)	Kuktiškių	482	0,584				
Anykščių (UTN)	Videniškių	1042	4,345				
Anykščių (UTN)	Dubingių	1032	1,35				
Anykščių (UTN)	Dubingių	1034	0,001				
Anykščių (UTN)	Dubingių	1035	17,318				
Anykščių (UTN)	Dubingių	1038	0,155				
Anykščių (UTN)	Dubingių	1149	1,35				
Anykščių (UTN)	Dubingių	372	4,935				
Anykščių (UTN)	Dubingių	376	2,643				
Anykščių (UTN)	Dubingių	380	0,958				
Anykščių (UTN)	Dubingių	381	9,752				
Anykščių (UTN)	Dubingių	383	4,11				
Švenčionėlių (SVN)	Lakajos	119	0,006				
Ukmergės (UKM)	Želvos	36	0,041				
		Viso	47,548			Viso	0
		Viso	135,089			Viso	50,382

**Vilniaus rajono savivaldybės tikslinamų valstybinės reikšmės miškų plotų
aiškinamasis raštas**

2021-06-21

Kaunas

Valstybinė miškų tarnyba, vadovaudamasi Valstybinės reikšmės miškų plotų schemų rengimo tvarkos aprašu, patvirtintu Lietuvos Respublikos Vyriausybės 2007 m. gruodžio 19 d. nutarimu Nr. 1369 „Dėl valstybinės reikšmės miškų plotų schemų rengimo tvarkos aprašo patvirtinimo“ bei Aplinkos ministro 2021 m. birželio 15 d. įsakymu Nr. D1-362 „Dėl valstybinės reikšmės miškų plotų schemos tikslinimo“ parengė Vilniaus rajono savivaldybės valstybinės reikšmės miškų plotų schemos pakeitimo projektą.

Šis projektas parengtas Vilniaus rajono savivaldybės valstybinės reikšmės miškų plotų schemos, patvirtintos Lietuvos Respublikos Vyriausybės 2020 m. rugpjūčio 19 d. nutarimu Nr. 926 „Dėl Lietuvos Respublikos Vyriausybės 1997 m. spalio 23 d. nutarimo Nr. 1154 „Dėl valstybinės reikšmės miškų plotų patvirtinimo“ pakeitimo pagrindu bei atsižvelgiant į pateiktą dokumentaciją:

Tikslinimo atvejai pagal Valstybinės reikšmės miškų plotų schemų rengimo tvarkos aprašo 13 punkto nuostatas	Priskiriami valstybinės reikšmės miškų plotai, ha	Išbraukiami iš valstybinės reikšmės miškų plotai, ha	Tikslinimo iniciatoriai pagal Valstybinės reikšmės miškų plotų schemų rengimo tvarkos aprašo 14 punkto nuostatas
13.2. Ištaisyti valstybinės sklypinės inventorizacijos klaidas ar nustačius schemos rengimo klaidas ir nustatyta tvarka patikslinus LR miškų valstybės kadastro duomenis	-	0,055	14.1 Valstybinė miškų tarnyba 2020-06-15 sprendimu dėl Lietuvos Respublikos miškų valstybės kadastro duomenų įrašymo/ keitimo Nr. S-2006-69
13.6. kai įgyvendinami valstybei svarbūs projektai, numatyti bendruosiuose planuose ar valstybei svarbių projektų teritorijų planavimo dokumentuose	-	192,817	14.3 Vilniaus rajono savivaldybės administracija 2021-05-26 raštu Nr. A33(1)-4559 „Dėl Vilniaus rajono savivaldybės valstybinės reikšmės miškų plotų schemų tikslinimo“: vadovaujantis Miškų įstatymo 11 straipsnio 1 dalies 1 punkto nuostata ir Vilniaus rajono savivaldybės tarybos 2021 m. balandžio 30 d. sprendimu Nr. T3-114 „Dėl vietovės lygmens inžinerinės infrastruktūros (naujos 330 kv elektros perdavimo linijos Vilnius - Neris) vystymo plano patvirtintais sprendimais (TPD Nr. S-VT-41-18-500) planuojama miško žemę paversti kitomis naudmenomis IV grupės ūkiniuose miškuose, II B grupės rekreaciniuose miškuose.
Viso:	-	192,872	

Vilniaus rajono savivaldybėje siūlomas tvirtinti valstybinės reikšmės miškų plotas 41061,024 ha.

PRIDEDAMA:

Valstybinės reikšmės miškų plotų pokyčių sąrašas, 2 lapai

Direktorius



Karolis Mickevičius

**Vilniaus rajono savivaldybės tikslinamų valstybinės reikšmės miškų plotų
aiškinamojo rašto priedas**

Valstybinės reikšmės miškų plotų pokyčių sąrašas

2021-06-21

Priskiriami valstybinės reikšmės miškų plotai				Išbraukiami iš valstybinės reikšmės miškų plotai			
Miškų urėdijos regioninis padalinys	Girininkija	Kvartalas	Plotas, ha	Miškų urėdijos regioninis padalinys	Girininkija	Kvartalas	Plotas, ha
1	2	3	4	5	6	7	8
Tikslinimo atvejai pagal Valstybinės reikšmės miškų plotų schemų rengimo tvarkos aprašo 13 punkto nuostatas:							
13.2 ištaisius valstybinės sklypinės inventorizacijos klaidas ar nustačius schemos rengimo klaidas ir nustatyta tvarka patikslinus LR miškų valstybės kadastro duomenis							
				Nemenčinės (NMN)	Nemenčinės	870	0,055
		Viso	0			Viso	0,055
13.6. kai įgyvendinami valstybei svarbūs projektai, numatyti bendruosiuose planuose ar valstybei svarbių projektų teritorijų planavimo dokumentuose							
				Nemenčinės (NMN)	Nemenčinės	108	3,799
				Nemenčinės (NMN)	Nemenčinės	113	3,643
				Nemenčinės (NMN)	Nemenčinės	123	4,087
				Nemenčinės (NMN)	Nemenčinės	132	5,738
				Nemenčinės (NMN)	Nemenčinės	133	0,004
				Nemenčinės (NMN)	Nemenčinės	138	4,557
				Nemenčinės (NMN)	Nemenčinės	148	0,57
				Nemenčinės (NMN)	Nemenčinės	149	5,305
				Nemenčinės (NMN)	Nemenčinės	170	0,36
				Nemenčinės (NMN)	Liepynės	303	0,365
				Nemenčinės (NMN)	Liepynės	313	3,399
				Nemenčinės (NMN)	Liepynės	314	3,75
				Nemenčinės (NMN)	Liepynės	315	3,683
				Nemenčinės (NMN)	Liepynės	316	3,795

1	2	3	4	5	6	7	8
				Nemenčinės (NMN)	Liepynės	317	1,629
				Nemenčinės (NMN)	Liepynės	326	1,283
				Nemenčinės (NMN)	Liepynės	327	2,789
				Nemenčinės (NMN)	Liepynės	328	0,01
				Nemenčinės (NMN)	Liepynės	335	2,175
				Nemenčinės (NMN)	Liepynės	336	5,004
				Nemenčinės (NMN)	Liepynės	337	3,844
				Nemenčinės (NMN)	Arvydų	519	2,288
				Nemenčinės (NMN)	Arvydų	520	4,296
				Nemenčinės (NMN)	Arvydų	563	2,463
				Nemenčinės (NMN)	Arvydų	579	4,495
				Nemenčinės (NMN)	Arvydų	594	4,293
				Nemenčinės (NMN)	Arvydų	611	3,409
				Nemenčinės (NMN)	Arvydų	612	2,379
				Nemenčinės (NMN)	Arvydų	630	5,461
				Nemenčinės (NMN)	Arvydų	645	5,201
				Nemenčinės (NMN)	Arvydų	646	0,017
				Nemenčinės (VLN)	Mickūnų	21	0
				Nemenčinės (VLN)	Mickūnų	22	1,325
				Nemenčinės (VLN)	Mickūnų	23	0,055
				Nemenčinės (VLN)	Mickūnų	24	3,766
				Nemenčinės (VLN)	Mickūnų	25	4,608
				Nemenčinės (VLN)	Mickūnų	26	2,036
				Nemenčinės (VLN)	Mickūnų	32	2,878
				Nemenčinės (VLN)	Mickūnų	33	1,37
				Nemenčinės (VLN)	Mickūnų	34	3,6
				Nemenčinės (VLN)	Mickūnų	35	3,667
				Nemenčinės (VLN)	Mickūnų	36	0,655
				Nemenčinės (VLN)	Mickūnų	37	0,457

1	2	3	4	5	6	7	8
				Nemenčinės (VLN)	Mickūnų	40	1,78
				Nemenčinės (VLN)	Mickūnų	41	2,126
				Nemenčinės (VLN)	Mickūnų	45	1,859
				Nemenčinės (VLN)	Mickūnų	46	3,587
				Nemenčinės (VLN)	Mickūnų	47	2,164
				Nemenčinės (VLN)	Mickūnų	55	1,643
				Nemenčinės (VLN)	Mickūnų	56	3,461
				Nemenčinės (VLN)	Mickūnų	57	3,097
				Nemenčinės (VLN)	Mickūnų	58	2,84
				Nemenčinės (VLN)	Mickūnų	59	3,149
				Nemenčinės (VLN)	Mickūnų	60	1,664
				Nemenčinės (VLN)	Taurų	20	5,25
				Nemenčinės (VLN)	Taurų	21	0,088
				Nemenčinės (VLN)	Taurų	29	0,179
				Nemenčinės (VLN)	Taurų	31	4,833
				Nemenčinės (VLN)	Taurų	32	4,917
				Nemenčinės (VLN)	Taurų	33	1,339
				Nemenčinės (VLN)	Taurų	42	5,972
				Nemenčinės (VLN)	Taurų	43	1,639
				Nemenčinės (VLN)	Taurų	54	6,552
				Nemenčinės (VLN)	Taurų	55	0,001
				Nemenčinės (VLN)	Taurų	60	4,999
				Nemenčinės (VLN)	Taurų	61	0,012
				Nemenčinės (VLN)	Taurų	105	0,372
				Nemenčinės (VLN)	Migūnų	14	0,878
				Nemenčinės (VLN)	Migūnų	154	4,137
				Nemenčinės (VLN)	Migūnų	155	2,876
				Nemenčinės (VLN)	Migūnų	727	2,895
		Viso	0			Viso	192,817

1	2	3	4	5	6	7	8
		Viso	0			Viso	192,872

Akmenės rajono savivaldybės tikslinamų valstybinės reikšmės miškų plotų aiškinamasis raštas

2021-05-03

Kaunas

Valstybinė miškų tarnyba, vadovaudamasi Valstybinės reikšmės miškų plotų schemų rengimo tvarkos aprašu, patvirtintu Lietuvos Respublikos Vyriausybės 2007 m. gruodžio 19 d. nutarimu Nr. 1369 „Dėl valstybinės reikšmės miškų plotų schemų rengimo tvarkos aprašo patvirtinimo“ bei Aplinkos ministro 2020 m. gruodžio 10 d. įsakymu Nr. D1-762 „Dėl valstybinės reikšmės miškų plotų schemos tikslinimo“ parengė Akmenės rajono savivaldybės valstybinės reikšmės miškų plotų schemos pakeitimo projektą.

Šis projektas parengtas Akmenės rajono savivaldybės valstybinės reikšmės miškų plotų schemos, patvirtintos Lietuvos Respublikos Vyriausybės 2020 m. sausio 22 d. nutarimu Nr. 41 „Dėl Lietuvos Respublikos Vyriausybės 1997 m. spalio 23 d. nutarimo Nr. 1154 „Dėl valstybinės reikšmės miškų plotų patvirtinimo“ pakeitimo pagrindu bei atsižvelgiant į pateiktą dokumentaciją:


Tikslinimo atvejai pagal Valstybinės reikšmės miškų plotų schemų rengimo tvarkos aprašo 13 punkto nuostatas	Priskiriami valstybinės reikšmės miškų plotai, ha	Išbraukiami iš valstybinės reikšmės miškų plotai, ha	Tikslinimo iniciatoriai pagal Valstybinės reikšmės miškų plotų schemų rengimo tvarkos aprašo 14 punkto nuostatas
13.1 atlikus valstybinę sklypinę miškų inventorizaciją ar miško žemės sklypų kadastrinius matavimus ir jos metu nustatčius valstybinės reikšmės miškų plotų ir jų ribų pokyčius.	10,807	3,752	14.1 Valstybinė miškų tarnyba atsižvelgdama į atnaujintus valstybinės sklypinės miškų inventorizacijos ir valstybinės reikšmės miškų sklypų kadastrinių matavimų duomenis.
13.2 ištaisius valstybinės sklypinės inventorizacijos klaidas ar nustatčius schemos rengimo klaidas ir nustatyta tvarka patikslinus LR miškų valstybės kadastro duomenis.	-	8,994	14.1 Valstybinė miškų tarnyba 2020-11-12 sprendimu dėl Lietuvos Respublikos miškų valstybės kadastro duomenų įrašymo/ keitimo Nr. S-2011-43
	-	0,178	14.1 Valstybinė miškų tarnyba 2021-02-22 sprendimu dėl Lietuvos Respublikos miškų valstybės kadastro duomenų įrašymo/ keitimo Nr. S-2102-100
13.4 kai Nacionalinė žemės tarnyba kreipiasi dėl valstybinės reikšmės miškų plotų schemų patikslinimo, pateikdama pagrindžiančius dokumentus apie valstybinės reikšmės miškams priskirtuose plotuose pageidaujamas grąžinti natūra turėtas nuosavybės teise žemės ar miško valdas	-	1,73	14.2 Nacionalinės žemės tarnybos prie žemės ūkio ministerijos Akmenės skyriaus 2020-12-17 raštu Nr. 26SD-2117- (14.26.137 E.) „Dėl Akmenės rajono valstybinių miškų schemos tikslinimo“.
13.5 kai pateikiami pasiūlymai dėl valstybinių miškų įtraukimo į valstybinės reikšmės miškų plotus	40,106	-	14.4 VĮ valstybinių miškų urėdija Mažeikių regioninis padalinys 2021-04-30 raštu Nr. S-21-60-272 „Dėl miško žemės sklypo priskyrimo valstybinės reikšmės miškams“.
Viso:	50,913	14,654	

Akmenės rajono savivaldybėje siūlomas tvirtinti valstybinės reikšmės miškų plotas 17396,593 ha.

PRIDEDAMA:

Valstybinės reikšmės miškų plotų pokyčių sąrašas, 2 lapai.

Direktorius



Karolis Mickevičius

Aušra Juškevičienė, tel. +370 64616150, el. p. Ausra.Juskeviciene@amvmt.lt

**Akmenės rajono savivaldybės tikslinamų valstybinės reikšmės miškų plotų
aiškinamojo rašto priedas**

Valstybinės reikšmės miškų plotų pokyčių sąrašas

2021-05-03

Priskiriami valstybinės reikšmės miškų plotai				Išbraukiami iš valstybinės reikšmės miškų plotai			
Regioninis padalinys	Girininkija	Kvartalas	Plotas, ha	Regioninis padalinys	Girininkija	Kvartalas	Plotas, ha
1	2	3	4	5	6	7	8
Tikslinimo atvejai pagal Valstybinės reikšmės miškų plotų schemų rengimo tvarkos aprašo 13 punkto nuostatas:							
13.1 kai atlikta valstybinė sklypinė miškų inventorizacija ar miško žemės sklypų kadastriniai matavimai ir jų metu nustatyti valstybinės reikšmės miškų plotų ir jų ribų pokyčiai							
Mažeikių	Naujosios Akmenės	61	0,305	Mažeikių	Naujosios Akmenės	13	0,001
Mažeikių	Naujosios Akmenės	493	7,346	Mažeikių	Naujosios Akmenės	27	0
Mažeikių	Kairiškių	600	0,482	Mažeikių	Naujosios Akmenės	38	0
Mažeikių	Kairiškių	602	0,009	Mažeikių	Naujosios Akmenės	40	0
Mažeikių	Kairiškių	608	0,243	Mažeikių	Naujosios Akmenės	61	0,213
Mažeikių	Papilės	15	0,139	Mažeikių	Naujosios Akmenės	65	0
Mažeikių	Papilės	59	0,01	Mažeikių	Naujosios Akmenės	428	0
Mažeikių	Papilės	62	0,006	Mažeikių	Naujosios Akmenės	460	0,015
Mažeikių	Papilės	503	0,137	Mažeikių	Naujosios Akmenės	473	0
Mažeikių	Papilės	612	0,478	Mažeikių	Naujosios Akmenės	493	0,068
Mažeikių	Papilės	641	0,704	Mažeikių	Kairiškių	38	0,011
Mažeikių	Papilės	644	0,151	Mažeikių	Kairiškių	600	1,906
Mažeikių	Kruopių	2	0,048	Mažeikių	Kairiškių	601	0,012
Mažeikių	Kruopių	3	0	Mažeikių	Kairiškių	602	0,055
Mažeikių	Kruopių	6	0	Mažeikių	Kairiškių	608	0,201
Mažeikių	Kruopių	65	0,2	Mažeikių	Papilės	15	0,147
Mažeikių	Kruopių	534	0,001	Mažeikių	Papilės	59	0,066
Mažeikių	Kruopių	548	0,548	Mažeikių	Papilės	503	0,022
				Mažeikių	Papilės	612	0,083
				Mažeikių	Papilės	640	0
				Mažeikių	Papilės	641	0,387
				Mažeikių	Papilės	644	0,109
				Mažeikių	Kruopių	2	0,014
				Mažeikių	Kruopių	4	0
				Mažeikių	Kruopių	5	0
				Mažeikių	Kruopių	6	0

1	2	3	4	5	6	7	8
				Mažeikių	Kruopių	65	0,039
				Mažeikių	Kruopių	534	0,011
				Mažeikių	Kruopių	548	0,392
		Viso	10,807			Viso	3,752
13.2 ištaisius valstybinės sklypinės inventorizacijos klaidas ar nustačius schemos rengimo klaidas ir nustatyta tvarka patikslinus LR miškų valstybės kadastro duomenis							
				Mažeikių	Naujosios Akmenės	46	8,823
				Mažeikių	Naujosios Akmenės	53	0,171
				Mažeikių	Papilės	612	0,178
		Viso	0			Viso	9,172
13.4. kai Nacionalinė žemės tarnyba kreipiasi dėl valstybinės reikšmės miškų plotų schemų patikslinimo, pateikdama pagrindžiančius dokumentus apie valstybinės reikšmės miškams priskirtuose plotuose pageidaujamas grąžinti natūra turėtas nuosavybės teise žemės ar miško valdas							
				Mažeikių	Kruopių	522	1,73
		Viso	0			Viso	1,73
13.5. kai pateikiami pasiūlymai dėl valstybinių miškų įtraukimo į valstybinės reikšmės miškų plotus							
Mažeikių	Naujosios Akmenės	465	40,106				
		Viso	40,106			Viso	
		Viso	50,913			Viso	14,654

Kauno rajono savivaldybės tikslinamų valstybinės reikšmės miškų plotų aiškinamasis raštas

2021-05-20

Kaunas

Valstybinė miškų tarnyba, vadovaudamasi Valstybinės reikšmės miškų plotų schemų rengimo tvarkos aprašu, patvirtintu Lietuvos Respublikos Vyriausybės 2007 m. gruodžio 19 d. nutarimu Nr. 1369 „Dėl valstybinės reikšmės miškų plotų schemų rengimo tvarkos aprašo patvirtinimo“ bei Aplinkos ministro 2020 m. gruodžio 10 d. įsakymu Nr. D1-762 „Dėl valstybinės reikšmės miškų plotų schemos tikslinimo“ parengė Kauno rajono savivaldybės valstybinės reikšmės miškų plotų schemos pakeitimo projektą.

Šis projektas parengtas Kauno rajono savivaldybės valstybinės reikšmės miškų plotų schemos, patvirtintos Lietuvos Respublikos Vyriausybės 2020 m. sausio 22 d. nutarimu Nr. 41 „Dėl Lietuvos Respublikos Vyriausybės 1997 m. spalio 23 d. nutarimo Nr. 1154 „Dėl valstybinės reikšmės miškų plotų patvirtinimo“ pakeitimo pagrindu bei atsižvelgiant į pateiktą dokumentaciją:

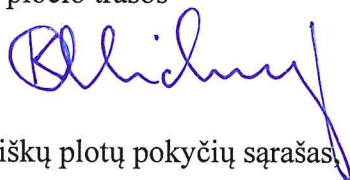
Tikslinimo atvejai pagal Valstybinės reikšmės miškų plotų schemų rengimo tvarkos aprašo 13 punkto nuostatas	Priskiriami valstybinės reikšmės miškų plotai, ha	Išbraukiami iš valstybinės reikšmės miškų plotai, ha	Tikslinimo iniciatoriai pagal Valstybinės reikšmės miškų plotų schemų rengimo tvarkos aprašo 14 punkto nuostatas
13.1 atlikus valstybinę sklypinę miškų inventorizaciją ar miško žemės sklypų kadastrinius matavimus ir jos metu nustatčius valstybinės reikšmės miškų plotų ir jų ribų pokyčius	2,5	3,7	14.1 Valstybinė miškų tarnyba atsižvelgdama į atnaujintus sklypų kadastrinių matavimų duomenis
13.2 ištaisius valstybinės sklypinės inventorizacijos klaidas ar nustatčius schemos rengimo klaidas ir nustatyta tvarka patikslinus Lietuvos Respublikos miškų valstybės kadastro duomenys	-	0,66	14.1 Valstybinė miškų tarnyba 2016-05-17 sprendimu dėl Lietuvos Respublikos miškų valstybės kadastro duomenų įrašymo / keitimo Nr. S-1605-53
	-	0,25	14.1 Valstybinė miškų tarnyba 2018-11-22 sprendimu dėl Lietuvos Respublikos miškų valstybės kadastro duomenų įrašymo / keitimo Nr. S-1811-53
	-	1,7	14.1 Valstybinė miškų tarnyba 2019-10-25 sprendimu dėl Lietuvos Respublikos miškų valstybės kadastro duomenų įrašymo / keitimo Nr. S-1910-52
	-	0,11	14.1 Valstybinė miškų tarnyba 2020-02-04 sprendimu dėl Lietuvos Respublikos miškų valstybės kadastro duomenų įrašymo / keitimo Nr. S-2002-4
	-	0,1	14.1 Valstybinė miškų tarnyba 2020-07-14 sprendimu dėl Lietuvos Respublikos miškų valstybės kadastro duomenų įrašymo / keitimo Nr. S-2007-36
	-	0,08	14.1 Valstybinė miškų tarnyba 2020-10-28 sprendimu dėl Lietuvos Respublikos miškų valstybės kadastro duomenų įrašymo / keitimo Nr. S-2010-113
	-	0,5	14.1 Valstybinė miškų tarnyba 2020-11-12 sprendimu dėl Lietuvos Respublikos miškų valstybės kadastro duomenų įrašymo / keitimo Nr. S-2011-47
	-	0,03	14.1 Valstybinė miškų tarnyba 2020-12-07 sprendimu dėl Lietuvos Respublikos miškų valstybės kadastro duomenų įrašymo / keitimo Nr. S-2012-48
	-	0,02	14.1 Valstybinė miškų tarnyba 2021-02-10 sprendimu dėl Lietuvos Respublikos miškų valstybės kadastro duomenų įrašymo / keitimo Nr. S-2102-43

Tikslinimo atvejai pagal Valstybinės reikšmės miškų plotų schemų rengimo tvarkos aprašo 13 punkto nuostatas	Priskiriami valstybinės reikšmės miškų plotai, ha	Išbraukiami iš valstybinės reikšmės miškų plotai, ha	Tikslinimo iniciatoriai pagal Valstybinės reikšmės miškų plotų schemų rengimo tvarkos aprašo 14 punkto nuostatas
	-	107,3*	14.1 Valstybinė miškų tarnyba 2020-03-04 valstybinės reikšmės miškų plotų schemos rengimo klaidos nustatymo aktu Nr. 2103-001-VRM
13.5 kai pateikti pasiūlymai dėl valstybinių miškų įtraukimo į valstybinės reikšmės miškų plotus	71,6	-	14.4 VĮ Valstybinių miškų urėdija Dubravos regioninis padalinys 2021.04.08 raštu Nr. S-21-225 “ Dėl valstybinės reikšmės miškų priskyrimo Valstybinių miškų urėdijai”
Viso:	74,1	114,5	

Kauno rajono savivaldybėje siūlomas tvirtinti valstybinės reikšmės miškų plotas 34 121,8 ha.

*- per miškus einančios aukštos įtampos elektros (330 kV, 110 kV, 35, kV) ir magistralinių dujotiekių ne siauresnės kaip 15 m pločio trasos

Direktorius



Karolis Mickevičius

PRIDEDAMA:

Valstybinės reikšmės miškų plotų pokyčių sąrašas, 5 lapai

Kazimieras Giniūnas, 490 220, kazimieras.giniunas@amvmt.lt

**Kauno rajono savivaldybės tikslinamų valstybinės reikšmės miškų plotų
aiškinamojo rašto priedas**

Valstybinės reikšmės miškų plotų pokyčių sąrašas

2021-05-20

Priskiriami valstybinės reikšmės miškų plotai				Išbraukiami iš valstybinės reikšmės miškų plotai			
Padalinys	Girininkija	Kvartalas	Plotas, ha	Padalinys	Girininkija	Kvartalas	Plotas, ha
1	2	3	4	5	6	7	8
Tikslinimo atvejai pagal Valstybinės reikšmės miškų plotų schemų rengimo tvarkos aprašo 13 punkto nuostatas:							
13.1 kai atlikta valstybinė sklypinė miškų inventorizacija ar miško žemės sklypų kadastriniai matavimai ir jų metu nustatyti valstybinės reikšmės miškų plotų ir jų ribų pokyčiai							
Šakių	Šilagirio	141	0,008	Šakių	Šilagirio	113	0,094
Šakių	Lekėčių	25	0,027	Šakių	Šilagirio	126	0,18
Šakių	Lekėčių	36	0,274	Šakių	Šilagirio	4	0
Šakių	Lekėčių	366	0,02	Šakių	Lekėčių	25	0,011
Šakių	Lekėčių	37	0,005	Šakių	Lekėčių	33	0,022
Šakių	Lekėčių	38	0,339	Šakių	Lekėčių	36	0,161
Šakių	Lekėčių	39	0,248	Šakių	Lekėčių	37	0,271
Šakių	Lekėčių	40	0,105	Šakių	Lekėčių	39	0,226
Šakių	Lekėčių	42	0,283	Šakių	Lekėčių	42	0,377
Šakių	Lekėčių	43	0,081	Šakių	Lekėčių	43	0,082
Šakių	Lekėčių	44	0,168	Dubravos	Šilėnų	504	0,003
Dubravos	Vaišvydavos	107	0,096	Dubravos	Vaišvydavos	107	0,085
Dubravos	Vaišvydavos	108	0,111	Dubravos	Vaišvydavos	108	0,072
Dubravos	Vaišvydavos	124	0,03	Dubravos	Vaišvydavos	109	0,039
Dubravos	Vaišvydavos	125	0,045	Dubravos	Vaišvydavos	124	0,078
Dubravos	Vaišvydavos	40	0	Dubravos	Vaišvydavos	125	0,004
Dubravos	Vaišvydavos	48	0,004	Dubravos	Vaišvydavos	40	0
Dubravos	Vaišvydavos	503	0,001	Dubravos	Vaišvydavos	41	0,027
Dubravos	Vaišvydavos	65	0,035	Dubravos	Vaišvydavos	48	0,002
Dubravos	Vaišvydavos	93	0,001	Dubravos	Vaišvydavos	65	0,128
Dubravos	Kuro	1	0,066	Dubravos	Vaišvydavos	8	0
Dubravos	Kuro	117	0,109	Dubravos	Kuro	1	0,022
Dubravos	Kuro	119	0	Dubravos	Kuro	14	0
Dubravos	Kuro	2	0,012	Dubravos	Kuro	2	0,085
Dubravos	Ežerėlio	113	0,009	Dubravos	Kuro	28	0
Dubravos	Ežerėlio	451	0	Dubravos	Kuro	33	0,208
Kauno	Vilkijos	133	0	Dubravos	Kuro	36	0,001
Kauno	Vilkijos	327	0	Dubravos	Kuro	39	0,013
Kauno	Vilkijos	330	0,002	Dubravos	Kuro	40	0,201
Kauno	Vilkijos	331	0,092	Dubravos	Kuro	45	0
Kauno	Vilkijos	371	0	Dubravos	Kuro	46	0,104
Kauno	Padauguvos	101	0,062	Dubravos	Kuro	50	0
Kauno	Padauguvos	102	0,01	Dubravos	Kuro	8	0,005
Kauno	Padauguvos	78	0,001	Dubravos	Ežerėlio	111	0

1	2	3	4	5	6	7	8
Kauno	Padauguvos	80	0,002	Dubravos	Ežerėlio	113	0,044
Kauno	Padauguvos	83	0,003	Dubravos	Ežerėlio	114	0
Kauno	Padauguvos	84	0,003	Dubravos	Ežerėlio	122	0
Kauno	Padauguvos	85	0,004	Dubravos	Ežerėlio	231	0,017
Kauno	Padauguvos	86	0,004	Dubravos	Ežerėlio	342	0,005
Kauno	Padauguvos	87	0,002	Dubravos	Ežerėlio	453	0
Kauno	Padauguvos	88	0	Dubravos	Ežerėlio	454	0
Kauno	Padauguvos	89	0	Dubravos	Ežerėlio	455	0,002
Kauno	Padauguvos	90	0,005	Dubravos	Ežerėlio	459	0
Kauno	Raudondvario	113	0	Dubravos	Pajiesio	432	0
Kauno	Raudondvario	127	0	Dubravos	Pajiesio	520	0,199
Kauno	Raudondvario	130	0	Kazlų Rūdos	Agurkiškės	304	0
Kauno	Raudondvario	380	0,001	Kauno	Vilkijos	127	0
Kauno	Sitkūnų	178	0	Kauno	Vilkijos	130	0,058
Kauno	Sitkūnų	278	0,002	Kauno	Vilkijos	133	0,002
Kauno	Sitkūnų	279	0,001	Kauno	Vilkijos	134	0,007
Kauno	Sitkūnų	280	0	Kauno	Vilkijos	331	0,152
Kauno	Sitkūnų	428	0	Kauno	Vilkijos	67	0,008
Kauno	Vytėnų	175	0	Kauno	Vilkijos	69	0
Kauno	Karmėlavos	13	0	Kauno	Vilkijos	71	0,006
Kauno	Karmėlavos	2	0	Kauno	Vilkijos	72	0,045
Kauno	Karmėlavos	30	0	Kauno	Padauguvos	101	0,099
Kauno	Karmėlavos	32	0	Kauno	Padauguvos	102	0,002
Kauno	Karmėlavos	33	0	Kauno	Padauguvos	77	0,003
Kauno	Karmėlavos	37	0	Kauno	Padauguvos	78	0,026
Kauno	Karmėlavos	42	0	Kauno	Padauguvos	79	0,041
Kauno	Karmėlavos	43	0	Kauno	Padauguvos	80	0,045
Kauno	Karmėlavos	44	0	Kauno	Padauguvos	81	0,055
Kauno	Karmėlavos	496	0,22	Kauno	Padauguvos	83	0,024
Kauno	Karmėlavos	503	0	Kauno	Padauguvos	84	0,06
Kauno	Karmėlavos	504	0	Kauno	Padauguvos	85	0,079
Kauno	Karmėlavos	51	0,007	Kauno	Padauguvos	86	0,064
Kauno	Karmėlavos	52	0	Kauno	Padauguvos	87	0,04
Kauno	Karmėlavos	7	0	Kauno	Padauguvos	88	0,025
Kauno	Karmėlavos	8	0	Kauno	Padauguvos	89	0,017
				Kauno	Padauguvos	90	0,001
				Kauno	Padauguvos	91	0,014
				Kauno	Raudondvario	127	0,001
				Kauno	Raudondvario	175	0,016
				Kauno	Raudondvario	176	0
				Kauno	Raudondvario	177	0
				Kauno	Raudondvario	380	0,001
				Kauno	Sitkūnų	178	0
				Kauno	Sitkūnų	278	0
				Kauno	Sitkūnų	279	0,002
				Kauno	Sitkūnų	280	0
				Kauno	Vytėnų	175	0,027
				Kauno	Vytėnų	53	0,027
				Kauno	Karmėlavos	12	0

1	2	3	4	5	6	7	8
				Kauno	Karmėlavos	2	0
				Kauno	Karmėlavos	30	0
				Kauno	Karmėlavos	32	0
				Kauno	Karmėlavos	33	0
				Kauno	Karmėlavos	34	0
				Kauno	Karmėlavos	43	0
				Kauno	Karmėlavos	44	0
				Kauno	Karmėlavos	45	0
				Kauno	Karmėlavos	46	0
				Kauno	Karmėlavos	496	0,001
				Kauno	Karmėlavos	5	0
				Kauno	Karmėlavos	51	0,007
				Kauno	Karmėlavos	52	0
				Kauno	Karmėlavos	53	0
				Kauno	Karmėlavos	54	0
				Kauno	Karmėlavos	55	0
				Kauno	Karmėlavos	8	0
				Kauno	Karmėlavos	9	0
		Viso	2,498			Viso	3,723
13.2 ištaisyti valstybinės sklypinės inventorizacijos klaidas ar nustačius schemos rengimo klaidas ir nustatyta tvarka patikslinus LR miškų valstybės kadastro duomenis							
				Šakių	Šilagorio	10	0,71
				Šakių	Šilagorio	11	1,683
				Šakių	Šilagorio	12	1,59
				Šakių	Šilagorio	13	1,472
				Šakių	Šilagorio	14	4,165
				Šakių	Šilagorio	15	1,315
				Šakių	Šilagorio	16	1,909
				Šakių	Šilagorio	17	2,121
				Šakių	Šilagorio	18	2,025
				Šakių	Šilagorio	19	2,045
				Šakių	Šilagorio	20	2,612
				Šakių	Šilagorio	21	1,704
				Šakių	Šilagorio	28	0,032
				Šakių	Šilagorio	4	1,711
				Šakių	Šilagorio	5	1,972
				Šakių	Šilagorio	9	1,194
				Šakių	Lekėčių	36	0,47
				Dubravos	Šilėnų	504	0,509
				Dubravos	Šilėnų	61	0,251
				Dubravos	Vaišvydavo	12	0,006
				Dubravos	Vaišvydavo	13	0,009
				Dubravos	Vaišvydavo	48	0,638
				Dubravos	Vaišvydavo	66	1,529
				Dubravos	Kuro	4	3,437
				Dubravos	Kuro	5	2,443
				Dubravos	Ežerėlio	113	0,105

1	2	3	4	5	6	7	8
				Dubravos	Ežerėlio	128	0,113
				Dubravos	Ežerėlio	231	0,095
				Dubravos	Ežerėlio	69	1,06
				Dubravos	Ežerėlio	74	1,983
				Dubravos	Ežerėlio	76	1,338
				Dubravos	Ežerėlio	84	0,255
				Dubravos	Ežerėlio	85	1,019
				Kazlų Rūdos	Šališkių	156	0,663
				Kauno	Padauguvos	104	2,661
				Kauno	Raudondvario	112	3,18
				Kauno	Raudondvario	122	0
				Kauno	Raudondvario	140	0,839
				Kauno	Raudondvario	141	1,666
				Kauno	Raudondvario	142	0,924
				Kauno	Raudondvario	148	1,149
				Kauno	Raudondvario	150	1,406
				Kauno	Raudondvario	153	0,841
				Kauno	Raudondvario	175	0,337
				Kauno	Raudondvario	380	0,025
				Kauno	Raudondvario	72	0,272
				Kauno	Sitkūnų	173	0,192
				Kauno	Sitkūnų	174	1,277
				Kauno	Sitkūnų	274	0,2
				Kauno	Sitkūnų	275	0,254
				Kauno	Sitkūnų	277	3,105
				Kauno	Sitkūnų	279	1,07
				Kauno	Sitkūnų	280	2,008
				Kauno	Sitkūnų	41	1,551
				Kauno	Sitkūnų	59	1,049
				Kauno	Sitkūnų	75	1,602
				Kauno	Sitkūnų	76	1,91
				Kauno	Sitkūnų	87	0,966
				Kauno	Sitkūnų	88	1,761
				Kauno	Sitkūnų	93	1,904
				Kauno	Vytėnų	136	0,953
				Kauno	Vytėnų	146	0,133
				Kauno	Vytėnų	52	0,209
				Kauno	Vytėnų	53	2,092
				Kauno	Vytėnų	66	0,092
				Kauno	Vytėnų	67	2,047
				Kauno	Vytėnų	76	0,057
				Kauno	Vytėnų	77	2,07
				Kauno	Vytėnų	79	1,864
				Kauno	Vytėnų	81	1,591
				Kauno	Karmėlavos	10	0,13
				Kauno	Karmėlavos	11	1,74
				Kauno	Karmėlavos	12	4,838
				Kauno	Karmėlavos	16	3,069
				Kauno	Karmėlavos	20	6,137

1	2	3	4	5	6	7	8
				Kauno	Karmėlavos	21	4,761
				Kauno	Karmėlavos	25	0,076
				Kauno	Karmėlavos	500	1,7
				Kauno	Karmėlavos	58	0,879
				Kauno	Karmėlavos	9	0,017
		Viso	0			Viso	110,787
13.5. kai pateikiami pasiūlymai dėl valstybinių miškų įtraukimo į valstybinės reikšmės miškų plotus							
Dubravos	Šilėnų	123	0,033				
Dubravos	Šilėnų	602	2,401				
Kauno	Padauguvos	16	5,742				
Kauno	Padauguvos	17	16,507				
Kauno	Padauguvos	18	1,969				
Kauno	Padauguvos	19	4,273				
Kauno	Padauguvos	20	15,441				
Kauno	Padauguvos	21	0,029				
Kauno	Padauguvos	354	0,019				
Kauno	Raudondvario	103	0,027				
Kauno	Raudondvario	105	0,004				
Kauno	Raudondvario	106	0,087				
Kauno	Raudondvario	108	0,116				
Kauno	Raudondvario	362	0,135				
Kauno	Raudondvario	391	9,882				
Kauno	Raudondvario	395	14,903				
		Viso	71,568			Viso	0
		Viso	74,066			Viso	114,51

Kazlų Rūdos savivaldybės tikslinamų valstybinės reikšmės miškų plotų aiškinamasis raštas

2021-03-23

Kaunas

Valstybinė miškų tarnyba, vadovaudamasi Valstybinės reikšmės miškų plotų schemų rengimo tvarkos aprašu, patvirtintu Lietuvos Respublikos Vyriausybės 2007 m. gruodžio 19 d. nutarimu Nr. 1369 „Dėl valstybinės reikšmės miškų plotų schemų rengimo tvarkos aprašo patvirtinimo“ bei Aplinkos ministro 2020 m. rugsėjo 25 d. įsakymu Nr. D1-573 „Dėl valstybinės reikšmės miškų plotų schemos tikslinimo“ parengė Kazlų Rūdos savivaldybės valstybinės reikšmės miškų plotų schemos pakeitimo projektą.

Šis projektas parengtas Kazlų Rūdos savivaldybės valstybinės reikšmės miškų plotų schemos, patvirtintos Lietuvos Respublikos Vyriausybės 2020 sausio 22 d. nutarimu Nr. 41 „Dėl Lietuvos Respublikos Vyriausybės 1997 m. spalio 23 d. nutarimo Nr. 1154 „Dėl valstybinės reikšmės miškų plotų patvirtinimo“ pakeitimo pagrindu bei atsižvelgiant į pateiktą dokumentaciją:


Tikslinimo atvejai pagal Valstybinės reikšmės miškų plotų schemų rengimo tvarkos aprašo 13 punkto nuostatas	Priskiriami valstybinės reikšmės miškų plotai, ha	Išbraukiami iš valstybinės reikšmės miškų plotai, ha	Tikslinimo iniciatoriai pagal Valstybinės reikšmės miškų plotų schemų rengimo tvarkos aprašo 14 punkto nuostatas
13.1 atlikus valstybinę sklypinę miškų inventorizaciją ar miško žemės sklypų kadastrinius matavimus ir jos metu nustčius valstybinės reikšmės miškų plotų ir jų ribų pokyčius.	11,491	15,686	14.1 Valstybinė miškų tarnyba atsižvelgdama į atnaujintus valstybinės sklypinės miškų inventorizacijos ir valstybinės reikšmės miškų sklypų kadastrinių matavimų duomenis.
13.3. kai miško žemės pavertimas kitomis naudmenomis suplanuotas patvirtintuose detaliuosiuose, specialiuosiuose teritorijų planavimo dokumentuose ar vietovės lygmens bendruosiuose planuose.		3,009	14.3 Kazlų Rūdos savivaldybės administracija 2020-07-31 raštu Nr. SD-2090. „Dėl Kazlų Rūdos savivaldybės valstybinės reikšmės miškų plotų schemos tikslinimo“: vadovaujantis Miškų įstatymo 11 straipsnio 1 dalies 3 punkto nuostata ir Kazlų Rūdos savivaldybės tarybos 2016-06-29 sprendimu Nr. TS V(14)-2645 „Dėl Kazlų Rūdos miesto bendrojo plano keitimo tvirtinimo“, patvirtintu Kazlų Rūdos miesto bendrajame plane. Planuojama miško žemę paversti kitos paskirties žeme, skirta atskiriesiems želdiniams.
13.5 kai pateikti pasiūlymai dėl valstybinių miškų įtraukimo į valstybinės reikšmės miškų plotus.	70,292		14.4 VĮ Valstybinių miškų urėdija Kazlų Rūdos regioninis padalinys 2020-09-25 raštu Nr. S-20-57-527 „Dėl Kazlų Rūdos savivaldybės valstybinės reikšmės miškų plotų schemos“.
	2,606		14.4 VĮ Valstybinių miškų urėdija Kazlų Rūdos regioninis padalinys 2021-02-04 raštu Nr. S-21-57-35 „Dėl Kazlų Rūdos savivaldybės valstybinės reikšmės miškų plotų schemos“.
Viso:	84,389	18,695	

Kazlų Rūdos savivaldybėje siūlomas tvirtinti valstybinės reikšmės miškų plotas 28954,833 ha

PRIDEDAMA:

Valstybinės reikšmės miškų plotų pokyčių sąrašas, 4 lapai

Direktorius



Karolis Mickevičius

Asta Kairienė, tel. 37 490 220, el. p. asta.kairiene@amvmt.lt

Kazlų Rūdos tikslinamų valstybinės reikšmės miškų plotų aiškinamojo rašto priedas

Valstybinės reikšmės miškų plotų pokyčių sąrašas

2021-03-23

Priskiriami valstybinės reikšmės miškų plotai				Išbraukiami iš valstybinės reikšmės miškų plotai			
Regioninis padalinys	Girininkija	Kvartalas	Plotas, ha	Regioninis padalinys	Girininkija	Kvartalas	Plotas, ha
1	2	3	4	5	6	7	8
Tikslinimo atvejai pagal Valstybinės reikšmės miškų plotų schemų rengimo tvarkos aprašo 13 punkto nuostatas:							
13.1 kai atlikta valstybinė sklypinė miškų inventorizacija ar miško žemės sklypų kadastriniai matavimai ir jų metu nustatyti valstybinės reikšmės miškų plotų ir jų ribų pokyčiai							
Šakių	Šilagorio	141	0,073	Marijampolės	Sasnavos	20	0
Šakių	Šilagorio	168	0	Marijampolės	Sasnavos	362	0
Šakių	Klevinių	54	0	Marijampolės	Sasnavos	5	0
Šakių	Klevinių	70	0,112	Marijampolės	Sasnavos	6	0
Šakių	Klevinių	77	0,029	Šakių	Šilagorio	126	0
Kazlų Rūdos	Novos	10	0,468	Šakių	Šilagorio	141	0,045
Kazlų Rūdos	Novos	14	0,031	Šakių	Šilagorio	168	0,215
Kazlų Rūdos	Novos	15	0,09	Šakių	Šilagorio	55	0
Kazlų Rūdos	Novos	16	0,107	Šakių	Šilagorio	56	0
Kazlų Rūdos	Novos	17	0,001	Šakių	Klevinių	12	0
Kazlų Rūdos	Novos	21	0,025	Šakių	Klevinių	19	0,029
Kazlų Rūdos	Novos	22	0,052	Šakių	Klevinių	54	0
Kazlų Rūdos	Novos	23	0,014	Šakių	Klevinių	70	0,29
Kazlų Rūdos	Novos	24	0,142	Kazlų Rūdos	Novos	10	0,327
Kazlų Rūdos	Novos	3	0,158	Kazlų Rūdos	Novos	14	0,003
Kazlų Rūdos	Novos	30	0,049	Kazlų Rūdos	Novos	15	0,068
Kazlų Rūdos	Novos	303	0,295	Kazlų Rūdos	Novos	16	0,223
Kazlų Rūdos	Novos	31	0,01	Kazlų Rūdos	Novos	17	0,774
Kazlų Rūdos	Novos	32	1,03	Kazlų Rūdos	Novos	21	0,019
Kazlų Rūdos	Novos	40	0,148	Kazlų Rūdos	Novos	22	0,03
Kazlų Rūdos	Novos	41	0,1	Kazlų Rūdos	Novos	23	0,097
Kazlų Rūdos	Novos	42	0	Kazlų Rūdos	Novos	24	0,013
Kazlų Rūdos	Novos	49	0,046	Kazlų Rūdos	Novos	3	0,124
Kazlų Rūdos	Novos	57	0	Kazlų Rūdos	Novos	30	0,158
Kazlų Rūdos	Novos	58	0,047	Kazlų Rūdos	Novos	31	0,151
Kazlų Rūdos	Novos	66	0,001	Kazlų Rūdos	Novos	32	0,061
Kazlų Rūdos	Novos	7	0,003	Kazlų Rūdos	Novos	39	0,161
Kazlų Rūdos	Novos	8	0,189	Kazlų Rūdos	Novos	40	0,08
Kazlų Rūdos	Novos	9	0,669	Kazlų Rūdos	Novos	41	0,209
Kazlų Rūdos	Agurkiškės	47	0,001	Kazlų Rūdos	Novos	42	0,218
Kazlų Rūdos	Agurkiškės	76	0,029	Kazlų Rūdos	Novos	48	0,041
Kazlų Rūdos	Višakio Rūdos	101	0	Kazlų Rūdos	Novos	49	0,127
Kazlų Rūdos	Višakio Rūdos	102	0,183	Kazlų Rūdos	Novos	51	0,158

1	2	3	4	5	6	7	8
Kazlų Rūdos	Višakio Rūdos	103	0,231	Kazlų Rūdos	Novos	57	0,019
Kazlų Rūdos	Višakio Rūdos	104	0,011	Kazlų Rūdos	Novos	58	0,168
Kazlų Rūdos	Višakio Rūdos	105	0,047	Kazlų Rūdos	Novos	66	0,012
Kazlų Rūdos	Višakio Rūdos	106	0,002	Kazlų Rūdos	Novos	67	0,023
Kazlų Rūdos	Višakio Rūdos	107	0	Kazlų Rūdos	Novos	68	0,11
Kazlų Rūdos	Višakio Rūdos	108	0,097	Kazlų Rūdos	Novos	69	0,02
Kazlų Rūdos	Višakio Rūdos	109	0,188	Kazlų Rūdos	Novos	7	1,024
Kazlų Rūdos	Višakio Rūdos	111	0,488	Kazlų Rūdos	Novos	8	0,474
Kazlų Rūdos	Višakio Rūdos	112	0,003	Kazlų Rūdos	Novos	9	0,532
Kazlų Rūdos	Višakio Rūdos	113	0,09	Kazlų Rūdos	Braziūkų	11	0,005
Kazlų Rūdos	Višakio Rūdos	315	0,289	Kazlų Rūdos	Braziūkų	52	0
Kazlų Rūdos	Višakio Rūdos	316	0,153	Kazlų Rūdos	Agurkiškės	47	0
Kazlų Rūdos	Višakio Rūdos	317	0,642	Kazlų Rūdos	Agurkiškės	75	0
Kazlų Rūdos	Višakio Rūdos	319	0,799	Kazlų Rūdos	Agurkiškės	76	0,057
Kazlų Rūdos	Višakio Rūdos	320	1,18	Kazlų Rūdos	Višakio Rūdos	100	0,096
Kazlų Rūdos	Višakio Rūdos	321	0	Kazlų Rūdos	Višakio Rūdos	101	0,035
Kazlų Rūdos	Višakio Rūdos	324	0,268	Kazlų Rūdos	Višakio Rūdos	102	0,092
Kazlų Rūdos	Višakio Rūdos	326	0,642	Kazlų Rūdos	Višakio Rūdos	103	0,231
Kazlų Rūdos	Višakio Rūdos	85	0,079	Kazlų Rūdos	Višakio Rūdos	104	0,025
Kazlų Rūdos	Višakio Rūdos	88	0,213	Kazlų Rūdos	Višakio Rūdos	106	0,139
Kazlų Rūdos	Višakio Rūdos	91	0,001	Kazlų Rūdos	Višakio Rūdos	107	0,02
Kazlų Rūdos	Višakio Rūdos	95	0,137	Kazlų Rūdos	Višakio Rūdos	109	0,09
Kazlų Rūdos	Višakio Rūdos	96	0,05	Kazlų Rūdos	Višakio Rūdos	110	0,013
Kazlų Rūdos	Jūrės	243	0,001	Kazlų Rūdos	Višakio Rūdos	111	1,511
Kazlų Rūdos	Kazlų Rūdos	253	0,088	Kazlų Rūdos	Višakio Rūdos	112	0,623
Kazlų Rūdos	Kazlų Rūdos	342	0,027	Kazlų Rūdos	Višakio Rūdos	113	1,307
Kazlų Rūdos	Kazlų Rūdos	343	0,001	Kazlų Rūdos	Višakio Rūdos	316	0
Kazlų Rūdos	Kazlų Rūdos	39	0,051	Kazlų Rūdos	Višakio Rūdos	319	0,001
Kazlų Rūdos	Kazlų Rūdos	40	0,124	Kazlų Rūdos	Višakio Rūdos	320	0,008
Kazlų Rūdos	Kazlų Rūdos	41	0,035	Kazlų Rūdos	Višakio Rūdos	321	0
Kazlų Rūdos	Kazlų Rūdos	42	0,012	Kazlų Rūdos	Višakio Rūdos	78	0
Kazlų Rūdos	Kazlų Rūdos	43	0,202	Kazlų Rūdos	Višakio Rūdos	81	0,071
Kazlų Rūdos	Kazlų Rūdos	47	0,367	Kazlų Rūdos	Višakio Rūdos	85	0,292
Kazlų Rūdos	Kazlų Rūdos	60	0,072	Kazlų Rūdos	Višakio Rūdos	86	0,009
Kazlų Rūdos	Kazlų Rūdos	65	0,72	Kazlų Rūdos	Višakio Rūdos	88	0,147
Kazlų Rūdos	Kazlų Rūdos	66	0,003	Kazlų Rūdos	Višakio Rūdos	89	0,327
Kazlų Rūdos	Kazlų Rūdos	82	0,076	Kazlų Rūdos	Višakio Rūdos	90	0,033
Kazlų Rūdos	Bagotosios	3	0	Kazlų Rūdos	Višakio Rūdos	91	0,351
				Kazlų Rūdos	Višakio Rūdos	92	0,188
				Kazlų Rūdos	Višakio Rūdos	93	0,063
				Kazlų Rūdos	Višakio Rūdos	94	0,411
				Kazlų Rūdos	Višakio Rūdos	95	0,053
				Kazlų Rūdos	Višakio Rūdos	96	0,375
				Kazlų Rūdos	Višakio Rūdos	97	0,095
				Kazlų Rūdos	Višakio Rūdos	98	0,748
				Kazlų Rūdos	Višakio Rūdos	99	0,27
				Kazlų Rūdos	Jūrės	241	0
				Kazlų Rūdos	Jūrės	262	0
				Kazlų Rūdos	Jūrės	277	0,016

1	2	3	4	5	6	7	8
				Kazlų Rūdos	Kazlų Rūdos	2	0
				Kazlų Rūdos	Kazlų Rūdos	253	0,544
				Kazlų Rūdos	Kazlų Rūdos	342	0
				Kazlų Rūdos	Kazlų Rūdos	343	0,034
				Kazlų Rūdos	Kazlų Rūdos	41	0,521
				Kazlų Rūdos	Kazlų Rūdos	46	0,001
				Kazlų Rūdos	Kazlų Rūdos	47	0,006
				Kazlų Rūdos	Kazlų Rūdos	60	0,27
				Kazlų Rūdos	Kazlų Rūdos	66	0,074
				Kazlų Rūdos	Kazlų Rūdos	76	0,006
				Kazlų Rūdos	Kazlų Rūdos	82	0,525
				Kazlų Rūdos	Bagotosios	58	0
				Kazlų Rūdos	Bagotosios	62	0
		Viso	11,491			Viso	15,686

13.3. kai miško žemės pavertimas kitomis naudmenomis suplanuotas patvirtintuose detaliuosiuose, specialiuosiuose teritorijų planavimo dokumentuose ar vietovės lygmens bendruosiuose planuose, parengtuose vadovaujantis LR miškų įstatymo 11 straipsnyje nustatytais miško žemės pavertimo kitomis naudmenomis išimtiniais atvejais ir atsižvelgiant į minėtame straipsnyje nustatytus miško žemės pavertimo kitomis naudmenomis apribojimus

				Kazlų Rūdos	Kazlų Rūdos	343	3,009
		Viso	0			Viso	3,009

13.5. kai pateikiami pasiūlymai dėl valstybinių miškų įtraukimo į valstybinės reikšmės miškų plotus

Marijampolės	Sasnavos	11	1,488				
Marijampolės	Sasnavos	6	0,531				
Dubravos eksperimentinė mokomoji	Kuro	117	0,025				
Kazlų Rūdos	Novos	30	1,52				
Kazlų Rūdos	Novos	303	1,336				
Kazlų Rūdos	Novos	39	3,591				
Kazlų Rūdos	Novos	66	1,27				
Kazlų Rūdos	Braziūkų	28	1,076				
Kazlų Rūdos	Braziūkų	56	0,002				
Kazlų Rūdos	Višakio Rūdos	108	7,813				
Kazlų Rūdos	Višakio Rūdos	109	2,887				
Kazlų Rūdos	Višakio Rūdos	112	0,216				
Kazlų Rūdos	Višakio Rūdos	319	6,21				
Kazlų Rūdos	Višakio Rūdos	326	3,174				
Kazlų Rūdos	Višakio Rūdos	74	0,015				
Kazlų Rūdos	Višakio Rūdos	80	0,01				
Kazlų Rūdos	Višakio Rūdos	99	0,019				
Kazlų Rūdos	Jūrės	272	1,844				
Kazlų Rūdos	Kazlų Rūdos	355	1,108				
Kazlų Rūdos	Kazlų Rūdos	357	0,603				
Kazlų Rūdos	Kazlų Rūdos	45	2,253				

1	2	3	4	5	6	7	8
Kazlų Rūdos	Kazlų Rūdos	60	1,054				
Kazlų Rūdos	Kazlų Rūdos	89	0,042				
Kazlų Rūdos	Bagotosios	330	3,639				
Kazlų Rūdos	Bagotosios	56	1,175				
Kazlų Rūdos	Bagotosios	58	6,027				
Kazlų Rūdos	Bagotosios	59	14,946				
Kazlų Rūdos	Bagotosios	62	0,043				
Kazlų Rūdos	Bagotosios	63	8,976				
Kazlų Rūdos	Bagotosios	64	0,005				
		Viso	72,898			Viso	0
		Viso	84,389			Viso	18,695

**Panevėžio rajono savivaldybės tikslinamų valstybinės reikšmės miškų plotų
aiškinamasis raštas**

2021-06-07

Kaunas

Valstybinė miškų tarnyba, vadovaudamasi Valstybinės reikšmės miškų plotų schemų rengimo tvarkos aprašu, patvirtintu Lietuvos Respublikos Vyriausybės 2007 m. gruodžio 19 d. nutarimu Nr. 1369 „Dėl valstybinės reikšmės miškų plotų schemų rengimo tvarkos aprašo patvirtinimo“ bei Aplinkos ministro 2021 m. birželio 4 d. įsakymu Nr. D1-345 „Dėl valstybinės reikšmės miškų plotų schemos tikslinimo“ parengė Panevėžio rajono savivaldybės valstybinės reikšmės miškų plotų schemos pakeitimo projektą.

Šis projektas parengtas Panevėžio rajono savivaldybės valstybinės reikšmės miškų plotų schemos, patvirtintos Lietuvos Respublikos Vyriausybės 2020 m. sausio 22 d. nutarimu Nr. 41 „Dėl Lietuvos Respublikos Vyriausybės 1997 m. spalio 23 d. nutarimo Nr. 1154 „Dėl valstybinės reikšmės miškų plotų patvirtinimo“ pakeitimo pagrindu bei atsižvelgiant į pateiktą dokumentaciją:

Tikslinimo atvejai pagal Valstybinės reikšmės miškų plotų schemų rengimo tvarkos aprašo 13 punkto nuostatas	Priskiriami valstybinės reikšmės miškų plotai, ha	Išbraukiami iš valstybinės reikšmės miškų plotai, ha	Tikslinimo iniciatoriai pagal Valstybinės reikšmės miškų plotų schemų rengimo tvarkos aprašo 14 punkto nuostatas
13.7. Kai miško žemė paverčiama kitomis naudmenomis teritorijose, skirtose krašto apsaugos tikslams	-	8,02	14.7 Lietuvos Respublikos Krašto apsaugos ministerija 2021-05-31 raštu Nr. 12-01-975 „Dėl valstybinės reikšmės miškų plotų tikslinimo karinių poligonų teritorijose“: vadovaujantis Miškų įstatymo 11 straipsnio 1 dalies 5 punkto nuostata vykdant karinių teritorijų plėtrą valdomuose žemės sklypuose yra būtina miško žemę paversti kitomis naudmenomis. Karinės teritorijos infrastruktūros plėtra numatyta IV grupės ūkiniuose miškuose.
Viso:	-	8,02	

Panevėžio rajono savivaldybėje siūlomas tvirtinti valstybinės reikšmės miškų plotas 39269,3 ha.

PRIDEDAMA:

Valstybinės reikšmės miškų plotų pokyčių sąrašas, 1 lapas

Direktorius



Karolis Mickevičius

**Panevėžio rajono savivaldybės tikslinamų valstybinės reikšmės miškų plotų
aiškinamojo rašto priedas**

Valstybinės reikšmės miškų plotų pokyčių sąrašas

2021-06-07

Priskiriami valstybinės reikšmės miškų plotai				Išbraukiami iš valstybinės reikšmės miškų plotai			
Regioninis padalinys	Girininkija	Kvartalas	Plotas, ha	Regioninis padalinys	Girininkija	Kvartalas	Plotas, ha
1	2	3	4	5	6	7	8
Tikslinimo atvejai pagal Valstybinės reikšmės miškų plotų schemų rengimo tvarkos aprašo 13 punkto nuostatas:							
13.7. kai miško žemė paverčiama kitomis naudmenomis teritorijose, skirtose krašto apsaugos tikslams							
				Panevėžio	Paežerio	463	8,017
		Viso	0			Viso	8,017
		Viso	0			Viso	8,017

Radviliškio rajono savivaldybės tikslinamų valstybinės reikšmės miškų plotų aiškinamasis raštas

2021-06-04

Kaunas

Valstybinė miškų tarnyba, vadovaudamasi Valstybinės reikšmės miškų plotų schemų rengimo tvarkos aprašu, patvirtintu Lietuvos Respublikos Vyriausybės 2007 m. gruodžio 19 d. nutarimu Nr. 1369 „Dėl valstybinės reikšmės miškų plotų schemų rengimo tvarkos aprašo patvirtinimo“ bei Aplinkos ministro 2021 m. birželio 4 d. įsakymu Nr. D1-345 „Dėl valstybinės reikšmės miškų plotų schemos tikslinimo“ parengė Radviliškio rajono savivaldybės valstybinės reikšmės miškų plotų schemos pakeitimo projektą.

Šis projektas parengtas Radviliškio rajono savivaldybės valstybinės reikšmės miškų plotų schemos, patvirtintos Lietuvos Respublikos Vyriausybės 2019 m. birželio 5 d. nutarimu Nr. 568 „Dėl Lietuvos Respublikos Vyriausybės 1997 m. spalio 23 d. nutarimo Nr. 1154 „Dėl valstybinės reikšmės miškų plotų patvirtinimo“ pakeitimo pagrindu bei atsižvelgiant į pateiktą dokumentaciją:


Tikslinimo atvejai pagal Valstybinės reikšmės miškų plotų schemų rengimo tvarkos aprašo 13 punkto nuostatas	Priskiriami valstybinės reikšmės miškų plotai, ha	Išbraukiami iš valstybinės reikšmės miškų plotai, ha	Tikslinimo iniciatoriai pagal Valstybinės reikšmės miškų plotų schemų rengimo tvarkos aprašo 14 punkto nuostatas
13.2 ištaisius valstybinės sklypinės inventorizacijos klaidas ar nustačius schemos rengimo klaidas ir nustatyta tvarka patikslinus Lietuvos Respublikos miškų valstybės kadastro duomenys	-	0,28	14.1 Valstybinė miškų tarnyba 2021-03-17 sprendimu dėl Lietuvos Respublikos miškų valstybės kadastro duomenų įrašymo / keitimo Nr. S-2103-73
	-	2,45	14.1 Valstybinė miškų tarnyba 2021-05-28 sprendimu dėl Lietuvos Respublikos miškų valstybės kadastro duomenų įrašymo / keitimo Nr. S-2105-125
13.7. Kai miško žemė paverčiama kitomis naudmenomis teritorijose, skirtose krašto apsaugos tikslams	-	8,26	14.7 Lietuvos Respublikos Krašto apsaugos ministerija 2021-05-31 raštu Nr. 12-01-975 „Dėl valstybinės reikšmės miškų plotų tikslinimo karinių poligonų teritorijose“: vadovaujantis Miškų įstatymo 11 straipsnio 1 dalies 5 punkto nuostata vykdant karinių teritorijų plėtrą valdomuose žemės sklypuose yra būtina miško žemę paversti kitomis naudmenomis. Karinės teritorijos infrastruktūros plėtra numatyta IV grupės ūkiniuose miškuose
Viso:	-	11,0	

Radviliškio rajono savivaldybėje siūlomas tvirtinti valstybinės reikšmės miškų plotas 27 340,4 ha.

PRIDEDAMA:

Valstybinės reikšmės miškų plotų pokyčių sąrašas, 1 lapas

Direktorius



Karolis Mickevičius

**Radviliškio rajono savivaldybės tikslinamų valstybinės reikšmės miškų plotų
aiškinamojo rašto priedas**

Valstybinės reikšmės miškų plotų pokyčių sąrašas

2021-06-04

Priskiriami valstybinės reikšmės miškų plotai				Išbraukiami iš valstybinės reikšmės miškų plotai			
Padalinys	Girininkija	Kvartalas	Plotas, ha	Padalinys	Girininkija	Kvartalas	Plotas, ha
1	2	3	4	5	6	7	8
Tikslinimo atvejai pagal Valstybinės reikšmės miškų plotų schemų rengimo tvarkos aprašo 13 punkto nuostatas:							
13.2 ištaisius valstybinės sklypinės inventORIZACIJOS klaidas ar nustačius schemos rengimo klaidas ir nustatyta tvarka patikslinus LR miškų valstybės kadastro duomenis							
				Radviliškio	Aukštelkų	180	0,275
				Radviliškio	Radviliškio	320	2,452
		Viso	0			Viso	2,727
13.7. Kai miško žemė paverčiama kitomis naudmenomis teritorijose, skirtose krašto apsaugos tikslams							
				Radviliškio	Radviliškio	320	8,261
		Viso	0			Viso	8,261
		Viso	0			Viso	10,988

Tauragės rajono savivaldybės tikslinamų valstybinės reikšmės miškų plotų aiškinamasis raštas

2021-06-08

Kaunas

Valstybinė miškų tarnyba, vadovaudamasi Valstybinės reikšmės miškų plotų schemų rengimo tvarkos aprašu, patvirtintu Lietuvos Respublikos Vyriausybės 2007 m. gruodžio 19 d. nutarimu Nr. 1369 „Dėl valstybinės reikšmės miškų plotų schemų rengimo tvarkos aprašo patvirtinimo“ bei Aplinkos ministro 2021 m. balandžio 1 d. įsakymu Nr. D1-198 „Dėl valstybinės reikšmės miškų plotų schemos tikslinimo“ parengė Tauragės rajono savivaldybės valstybinės reikšmės miškų plotų schemos pakeitimo projektą.

Šis projektas parengtas Tauragės rajono savivaldybės valstybinės reikšmės miškų plotų schemos, patvirtintos Lietuvos Respublikos Vyriausybės 2019 m. spalio 9 d. nutarimu Nr. 1024 „Dėl Lietuvos Respublikos Vyriausybės 1997 m. spalio 23 d. nutarimo Nr. 1154 „Dėl valstybinės reikšmės miškų plotų patvirtinimo“ pakeitimo pagrindu bei atsižvelgiant į pateiktą dokumentaciją:

Tikslinimo atvejai pagal Valstybinės reikšmės miškų plotų schemų rengimo tvarkos aprašo 13 punkto nuostatas	Priskiriami valstybinės reikšmės miškų plotai, ha	Išbraukiami iš valstybinės reikšmės miškų plotai, ha	Tikslinimo iniciatoriai pagal Valstybinės reikšmės miškų plotų schemų rengimo tvarkos aprašo 14 punkto nuostatas
13.1 atlikus valstybinę sklypinę miškų inventorizaciją ar miško žemės sklypų kadastrinius matavimus ir jos metu nustačius valstybinės reikšmės miškų plotų ir jų ribų pokyčius.	0,804	0,022	14.1 Valstybinė miškų tarnyba atsižvelgdama į atnaujintus valstybinės sklypinės miškų inventorizacijos ir valstybinės reikšmės miškų sklypų kadastrinių matavimų duomenis.
13.2 ištaisius valstybinės sklypinės inventorizacijos klaidas ar nustačius schemos rengimo klaidas ir nustatyta tvarka patikslinus Lietuvos Respublikos miškų valstybės kadastro duomenis.		0,005	14.1 Valstybinė miškų tarnyba 2020-12-04 sprendimu dėl Lietuvos Respublikos miškų valstybės kadastro duomenų įrašymo / keitimo Nr. S-2012-35.
		0,091	14.1 Valstybinė miškų tarnyba 2020-12-16 sprendimu dėl Lietuvos Respublikos miškų valstybės kadastro duomenų įrašymo / keitimo Nr. S-2012-107.
	0,001		14.1 Valstybinė miškų tarnyba 2021-05-04 sprendimu dėl Lietuvos Respublikos miškų valstybės kadastro duomenų įrašymo / keitimo Nr. S-2105-11.
		0,818	14.1 Valstybinė miškų tarnyba 2021-05-04 valstybinės reikšmės miškų plotų schemos rengimo klaidos nustatymo aktu Nr. 2105-001-VRM.
		0,478	14.1 Valstybinė miškų tarnyba 2021-05-14 valstybinės reikšmės miškų plotų schemos rengimo klaidos nustatymo aktu Nr. 2105-002-VRM.
13.3 kai miško žemės pavertimas kitomis naudmenomis suplanuotas patvirtintuose detaliuosiuose, specialiuosiuose teritorijų planavimo dokumentuose ar vietovės lygmens bendruosiuose planuose.		10,090	14.6 VI Valstybinių miškų urėdija 2021-03-19 raštu Nr. 8.26-S(E)-21-369 „Dėl Tauragės rajono savivaldybės valstybinės reikšmės miškų plotų schemos tikslinimo“, vadovaujantis Lietuvos geologijos tarnybos prie Aplinkos ministerijos direktoriaus 2021-01-19 įsakymu Nr. 1-38 „Dėl Tauragės rajono Selmoniškių žvyro telkinio dalies išteklių naudojimo plano patvirtinimo ir miško žemės pavertimo kitomis naudmenomis“ patvirtintu Naudojimo planu

Tikslinimo atvejai pagal Valstybinės reikšmės miškų plotų schemų rengimo tvarkos aprašo 13 punkto nuostatas	Priskiriami valstybinės reikšmės miškų plotai, ha	Išbraukiami iš valstybinės reikšmės miškų plotai, ha	Tikslinimo iniciatoriai pagal Valstybinės reikšmės miškų plotų schemų rengimo tvarkos aprašo 14 punkto nuostatas
			(teritorijų planavimo dokumento Nr. T00085732).
13.5 kai pateikti pasiūlymai dėl valstybinių miškų įtraukimo į valstybinės reikšmės miškų plotus.	88,330		14.4 VĮ Valstybinių miškų urėdija Tauragės regioninis padalinys 2021-06-07 raštu Nr. S-21-71-125 „Dėl Tauragės savivaldybės valstybinės reikšmės miškų plotų schemos“.
Viso:	89,135	11,504	

Tauragės rajono savivaldybėje siūlomas tvirtinti valstybinės reikšmės miškų plotas 30569,76 ha.

PRIDEDAMA:

Valstybinės reikšmės miškų plotų pokyčių sąrašas, 2 lapai

Direktorius



Karolis Mickevičius

**Tauragės rajono savivaldybės tikslinamų valstybinės reikšmės miškų plotų
aiškinamojo rašto priedas**

Valstybinės reikšmės miškų plotų pokyčių sąrašas

2021-06-08

Priskiriami valstybinės reikšmės miškų plotai				Išbraukiami iš valstybinės reikšmės miškų plotai			
Regioninis padalinys	Girininkija	Kvartalas	Plotas, ha	Regioninis padalinys	Girininkija	Kvartalas	Plotas, ha
1	2	3	4	5	6	7	8
Tikslinimo atvejai pagal Valstybinės reikšmės miškų plotų schemų rengimo tvarkos aprašo 13 punkto nuostatas:							
13.1 kai atlikta valstybinė sklypinė miškų inventorizacija ar miško žemės sklypų kadastriniai matavimai ir jų metu nustatyti valstybinės reikšmės miškų plotų ir jų ribų pokyčiai							
Tauragės	Tauragės	813	0	Tauragės	Tauragės	813	0,001
Tauragės	Tauragės	823	0,001	Tauragės	Tauragės	823	0
Tauragės	Tauragės	93	0,654	Tauragės	Šilinės	3	0
Tauragės	Batakių	606	0	Tauragės	Obelyno	58	0
Tauragės	Batakių	625	0,119	Tauragės	Pužiškės	15	0
Viešvilės	Viešvilės rezervatas	5	0,03	Tauragės	Batakių	135	0
				Tauragės	Batakių	60	0
				Tauragės	Batakių	606	0
				Tauragės	Batakių	74	0
				Tauragės	Balskų	170	0
				Tauragės	Balskų	171	0
				Viešvilės	Viešvilės rezervatas	5	0,021
		Viso	0,804			Viso	0,022
13.2 ištaisius valstybinės sklypinės inventorizacijos klaidas ar nustačius schemos rengimo klaidas ir nustatyta tvarka patikslinus LR miškų valstybės kadastro duomenis							
Tauragės	Batakių	606	0,001	Tauragės	Eičių	50	0,478
				Tauragės	Tauragės	818	0,139
				Tauragės	Tauragės	823	0,091
				Tauragės	Batakių	606	0,005
				Tauragės	Batakių	79	0,679
		Viso	0,001			Viso	1,392
13.3. kai miško žemės pavertimas kitomis naudmenomis suplanuotas patvirtintuose detaliuosiuose, specialiuosiuose teritorijų planavimo dokumentuose ar vietovės lygmens bendruosiuose planuose, parengtuose vadovaujantis LR miškų įstatymo 11 straipsnyje nustatytais miško žemės pavertimo kitomis naudmenomis išimtiniais atvejais ir atsižvelgiant į minėtame straipsnyje nustatytus miško žemės pavertimo kitomis naudmenomis apribojimus							
				Tauragės	Tauragės	21	5,722
				Tauragės	Tauragės	22	4,368

1	2	3	4	5	6	7	8
		Viso	0			Viso	10,09
13.5. kai pateikiami pasiūlymai dėl valstybinių miškų įtraukimo į valstybinės reikšmės miškų plotus							
Tauragės	Tauragės	39	1,636				
Tauragės	Tauragės	804	8,58				
Tauragės	Tauragės	820	4,826				
Tauragės	Ringių	509	3,031				
Tauragės	Ringių	510	20,22				
Tauragės	Pužiškės	10	0,396				
Tauragės	Pužiškės	2	9,458				
Tauragės	Pužiškės	25	2,126				
Tauragės	Pužiškės	559	1,525				
Tauragės	Batakių	1	3,234				
Tauragės	Batakių	4	1,188				
Tauragės	Batakių	6	2,464				
Tauragės	Balskų	170	22,603				
Tauragės	Balskų	753	1,995				
Tauragės	Balskų	754	4,227				
Tauragės	Balskų	755	0,821				
		Viso	88,33			Viso	0
		Viso	89,135			Viso	11,504

Vilkaviškio rajono savivaldybės tikslinamų valstybinės reikšmės miškų plotų aiškinamasis raštas

2021-04-15

Kaunas

Valstybinė miškų tarnyba, vadovaudamasi Valstybinės reikšmės miškų plotų schemų rengimo tvarkos aprašu, patvirtintu Lietuvos Respublikos Vyriausybės 2007 m. gruodžio 19 d. nutarimu Nr. 1369 „Dėl valstybinės reikšmės miškų plotų schemų rengimo tvarkos aprašo patvirtinimo“ bei Aplinkos ministro 2020 m. gruodžio 10 d. įsakymu Nr. D1-762 „Dėl valstybinės reikšmės miškų plotų schemos tikslinimo“ parengė Vilkaviškio rajono savivaldybės valstybinės reikšmės miškų plotų schemos pakeitimo projektą.

Šis projektas parengtas Vilkaviškio rajono savivaldybės valstybinės reikšmės miškų plotų schemos, patvirtintos Lietuvos Respublikos Vyriausybės 2015 m. rugpjūčio 19 d. nutarimu Nr. 886 „Dėl Lietuvos Respublikos Vyriausybės 1997 m. spalio 23 d. nutarimo Nr. 1154 „Dėl valstybinės reikšmės miškų plotų patvirtinimo“ pakeitimo pagrindu bei atsižvelgiant į pateiktą dokumentaciją:

Tikslinimo atvejai pagal Valstybinės reikšmės miškų plotų schemų rengimo tvarkos aprašo 13 punkto nuostatas	Priskiriami valstybinės reikšmės miškų plotai, ha	Išbraukiami iš valstybinės reikšmės miškų plotai, ha	Tikslinimo iniciatoriai pagal Valstybinės reikšmės miškų plotų schemų rengimo tvarkos aprašo 14 punkto nuostatas
13.1 atlikus valstybinę sklypinę miškų inventorizaciją ar miško žemės sklypų kadastrinius matavimus ir jos metu nustatčius valstybinės reikšmės miškų plotų ir jų ribų pokyčius.	4,221	11,681	14.1 Valstybinė miškų tarnyba atsižvelgdama į atnaujintus valstybinės sklypinės miškų inventorizacijos ir valstybinės reikšmės miškų sklypų kadastrinių matavimų duomenis.
13.2 ištaisius valstybinės sklypinės inventorizacijos klaidas ar nustačius schemos rengimo klaidas ir nustatyta tvarka patikslinus Lietuvos Respublikos miškų valstybės kadastro duomenis.		76,930	14.1 Valstybinė miškų tarnyba 2016-06-29 sprendimu dėl Lietuvos Respublikos miškų valstybės kadastro duomenų įrašymo / keitimo Nr. S-1606-72. (Vadovaujantis Miškų įstatymo 2 straipsnio 8 dalimi viešosios geležinkelio infrastruktūros valdytojo patikėjimo teise valdomuose sklypuose augantys medžiai ir krūmai yra išbraukti iš Lietuvos Respublikos miškų valstybės kadastro).
		0,031	14.1 Valstybinė miškų tarnyba 2020-06-04 sprendimu dėl Lietuvos Respublikos miškų valstybės kadastro duomenų įrašymo / keitimo Nr. S-2006-14.
		0,033	14.1 Valstybinė miškų tarnyba 2020-08-24 sprendimu dėl Lietuvos Respublikos miškų valstybės kadastro duomenų įrašymo / keitimo Nr. S-2008-60.
		3,002	14.1 Valstybinė miškų tarnyba 2021-02-10 sprendimu dėl Lietuvos Respublikos miškų valstybės kadastro duomenų įrašymo / keitimo Nr. S-2102-39.
	0,015	1,521	14.1 Valstybinė miškų tarnyba 2021-02-25 sprendimu dėl Lietuvos Respublikos miškų valstybės kadastro duomenų įrašymo / keitimo Nr. S-2102-128.
		0,839	14.1 Valstybinė miškų tarnyba 2021-01-06 valstybinės reikšmės miškų plotų schemos rengimo klaidos nustatymo aktu Nr. 2101-001-VRM.

Tikslinimo atvejai pagal Valstybinės reikšmės miškų plotų schemų rengimo tvarkos aprašo 13 punkto nuostatas	Priskiriami valstybinės reikšmės miškų plotai, ha	Išbraukiami iš valstybinės reikšmės miškų plotai, ha	Tikslinimo iniciatoriai pagal Valstybinės reikšmės miškų plotų schemų rengimo tvarkos aprašo 14 punkto nuostatas
13.5 kai pateikti pasiūlymai dėl valstybinių miškų įtraukimo į valstybinės reikšmės miškų plotus.	407,545		14.4 VĮ Valstybinių miškų urėdija Kazlų Rūdos regioninis padalinys 2021-01-20 raštu Nr. S-21-57-22 „Dėl Vilkaviškio rajono savivaldybės valstybinės reikšmės miškų plotų schemos“.
Viso:	411,781	94,037	

Vilkaviškio rajono savivaldybėje siūlomas tvirtinti valstybinės reikšmės miškų plotas 9418,095 ha

PRIDEDAMA:

Valstybinės reikšmės miškų plotų pokyčių sąrašas, 4 lapai

Direktorius

Karolis Mickevičius

**Vilkaviškio rajono savivaldybės tikslinamų valstybinės reikšmės miškų plotų
aiškinamojo rašto priedas**

Valstybinės reikšmės miškų plotų pokyčių sąrašas

2021-04-15

Priskiriami valstybinės reikšmės miškų plotai				Išbraukiami iš valstybinės reikšmės miškų plotai			
Regioninis padalinys	Girininkija	Kvartalas	Plotas, ha	Regioninis padalinys	Girininkija	Kvartalas	Plotas, ha
1	2	3	4	5	6	7	8
Tikslinimo atvejai pagal Valstybinės reikšmės miškų plotų schemų rengimo tvarkos aprašo 13 punkto nuostatas:							
13.1 kai atlikta valstybinė sklypinė miškų inventorizacija ar miško žemės sklypų kadastriniai matavimai ir jų metu nustatyti valstybinės reikšmės miškų plotų ir jų ribų pokyčiai							
Marijampolės	Vilkaviškio	11	0,003	Marijampolės	Vilkaviškio	10	0
Marijampolės	Vilkaviškio	205	0	Marijampolės	Vilkaviškio	108	0
Marijampolės	Vilkaviškio	213	0,066	Marijampolės	Vilkaviškio	111	0
Marijampolės	Vilkaviškio	216	0,054	Marijampolės	Vilkaviškio	17	0
Marijampolės	Vilkaviškio	246	0,012	Marijampolės	Vilkaviškio	19	0
Marijampolės	Vilkaviškio	257	0,273	Marijampolės	Vilkaviškio	205	0
Marijampolės	Vilkaviškio	263	0,168	Marijampolės	Vilkaviškio	213	0,299
Marijampolės	Vilkaviškio	268	0,132	Marijampolės	Vilkaviškio	257	0,028
Marijampolės	Vilkaviškio	274	0,029	Marijampolės	Vilkaviškio	259	0
Marijampolės	Vilkaviškio	35	0,009	Marijampolės	Vilkaviškio	263	0,186
Marijampolės	Vilkaviškio	42	0,084	Marijampolės	Vilkaviškio	268	0
Marijampolės	Vilkaviškio	6	0,181	Marijampolės	Vilkaviškio	35	0,047
Marijampolės	Vilkaviškio	65	0,018	Marijampolės	Vilkaviškio	37	0
Marijampolės	Šunskų	341	0,222	Marijampolės	Vilkaviškio	39	0
Marijampolės	Pajevonio	145	0	Marijampolės	Vilkaviškio	41	0
Marijampolės	Pajevonio	18	0	Marijampolės	Vilkaviškio	42	0,166
Marijampolės	Pajevonio	228	0	Marijampolės	Vilkaviškio	43	0
Marijampolės	Pajevonio	23	0,001	Marijampolės	Vilkaviškio	5	0
Marijampolės	Pajevonio	230	1,255	Marijampolės	Vilkaviškio	51	0
Marijampolės	Pajevonio	232	0,039	Marijampolės	Vilkaviškio	54	0
Marijampolės	Pajevonio	235	0,325	Marijampolės	Vilkaviškio	59	0
Marijampolės	Pajevonio	236	0,118	Marijampolės	Vilkaviškio	6	0,62
Marijampolės	Pajevonio	243	0	Marijampolės	Vilkaviškio	65	0,114
Marijampolės	Pajevonio	313	0	Marijampolės	Vilkaviškio	8	0
Marijampolės	Pajevonio	315	0,313	Marijampolės	Vilkaviškio	9	0,065
Marijampolės	Pajevonio	316	0	Marijampolės	Šunskų	341	0,501
Marijampolės	Pajevonio	334	0	Marijampolės	Šunskų	76	0
Marijampolės	Pajevonio	63	0,022	Marijampolės	Šunskų	82	1,298
Marijampolės	Pajevonio	64	0,01	Marijampolės	Šunskų	87	0
Marijampolės	Pajevonio	83	0	Marijampolės	Pajevonio	128	0
Marijampolės	Kalvarijos	119	0,001	Marijampolės	Pajevonio	129	0
Marijampolės	Kalvarijos	127	0	Marijampolės	Pajevonio	16	0,001
Marijampolės	Kalvarijos	130	0,483	Marijampolės	Pajevonio	22	0,005

1	2	3	4	5	6	7	8
Marijampolės	Kalvarijos	317	0,162	Marijampolės	Pajevonio	228	0
Marijampolės	Kalvarijos	318	0	Marijampolės	Pajevonio	230	0,51
Marijampolės	Kalvarijos	319	0,076	Marijampolės	Pajevonio	232	0,773
Marijampolės	Kalvarijos	320	0,061	Marijampolės	Pajevonio	235	0,016
Marijampolės	Kalvarijos	328	0,082	Marijampolės	Pajevonio	236	0,149
Marijampolės	Kalvarijos	330	0,022	Marijampolės	Pajevonio	314	0,003
Marijampolės	Kalvarijos	337	0	Marijampolės	Pajevonio	315	0,465
				Marijampolės	Pajevonio	316	0
				Marijampolės	Pajevonio	333	0,002
				Marijampolės	Pajevonio	35	0
				Marijampolės	Pajevonio	46	1,127
				Marijampolės	Pajevonio	47	0,974
				Marijampolės	Pajevonio	48	0,795
				Marijampolės	Pajevonio	49	0,837
				Marijampolės	Pajevonio	57	0
				Marijampolės	Pajevonio	79	0
				Marijampolės	Pajevonio	83	0
				Marijampolės	Pajevonio	84	0
				Marijampolės	Pajevonio	96	0,828
				Marijampolės	Kalvarijos	118	0
				Marijampolės	Kalvarijos	119	0,001
				Marijampolės	Kalvarijos	120	0
				Marijampolės	Kalvarijos	127	0,007
				Marijampolės	Kalvarijos	130	1,23
				Marijampolės	Kalvarijos	317	0,282
				Marijampolės	Kalvarijos	319	0,001
				Marijampolės	Kalvarijos	320	0,274
				Marijampolės	Kalvarijos	324	0
				Marijampolės	Kalvarijos	328	0,062
				Marijampolės	Kalvarijos	330	0,015
				Marijampolės	Kalvarijos	337	0
		Viso	4,221			Viso	11,681
13.2 ištaisius valstybinės sklypinės inventORIZACIJOS klaidas ar nustačius schemas rengimo klaidas ir nustatyta tvarka patikslinus LR miškų valstybės kadastro duomenis							
Marijampolės	Pajevonio	333	0,015	Marijampolės	Vilkaviškio	205	1,957
				Marijampolės	Vilkaviškio	207	6,177
				Marijampolės	Vilkaviškio	208	8,554
				Marijampolės	Vilkaviškio	250	8,848
				Marijampolės	Vilkaviškio	251	11,718
				Marijampolės	Vilkaviškio	260	4,788
				Marijampolės	Vilkaviškio	261	8,59
				Marijampolės	Vilkaviškio	262	7,321
				Marijampolės	Vilkaviškio	265	3,27
				Marijampolės	Vilkaviškio	266	5,789
				Marijampolės	Vilkaviškio	267	12,947
				Marijampolės	Pajevonio	316	0,839
				Marijampolės	Pajevonio	333	1,557

1	2	3	4	5	6	7	8
				Marijampolės	Pajevonio	94	0,001
		Viso	0,015			Viso	82,356

13.5. kai pateikiami pasiūlymai dėl valstybinių miškų įtraukimo į valstybinės reikšmės miškų plotus

Marijampolės	Vilkaviškio	220	2,972				
Marijampolės	Vilkaviškio	247	0				
Marijampolės	Vilkaviškio	248	0,006				
Marijampolės	Vilkaviškio	250	20,733				
Marijampolės	Vilkaviškio	9	0,72				
Marijampolės	Pajevonio	14	2,912				
Marijampolės	Pajevonio	145	44,302				
Marijampolės	Pajevonio	224	2,439				
Marijampolės	Pajevonio	227	11,641				
Marijampolės	Pajevonio	228	2,796				
Marijampolės	Pajevonio	230	0,647				
Marijampolės	Pajevonio	235	0,671				
Marijampolės	Pajevonio	237	23,382				
Marijampolės	Pajevonio	239	3,243				
Marijampolės	Pajevonio	240	0,13				
Marijampolės	Pajevonio	241	0,201				
Marijampolės	Pajevonio	243	51,831				
Marijampolės	Pajevonio	326	2,853				
Marijampolės	Pajevonio	327	47,367				
Marijampolės	Pajevonio	331	13,202				
Marijampolės	Pajevonio	332	1,716				
Marijampolės	Pajevonio	333	0,161				
Marijampolės	Pajevonio	334	3,201				
Marijampolės	Pajevonio	335	11,77				
Marijampolės	Pajevonio	336	13,016				
Marijampolės	Pajevonio	38	0,014				
Marijampolės	Pajevonio	45	3,918				
Marijampolės	Pajevonio	61	7,132				
Marijampolės	Pajevonio	62	10,83				
Marijampolės	Pajevonio	63	17,091				
Marijampolės	Pajevonio	68	13,582				
Marijampolės	Pajevonio	69	1,565				
Marijampolės	Pajevonio	72	14,692				
Marijampolės	Pajevonio	79	2,985				
Marijampolės	Pajevonio	80	0,948				
Marijampolės	Pajevonio	81	0,418				
Marijampolės	Pajevonio	82	1,212				
Marijampolės	Pajevonio	83	1,043				
Marijampolės	Pajevonio	85	13,454				
Marijampolės	Pajevonio	86	4,022				
Marijampolės	Pajevonio	87	9,808				
Marijampolės	Pajevonio	90	10,322				
Marijampolės	Pajevonio	94	2,536				
Marijampolės	Kalvarijos	319	4,676				

1	2	3	4	5	6	7	8
Marijampolės	Kalvarijos	324	3,708				
Marijampolės	Kalvarijos	328	10,605				
Marijampolės	Kalvarijos	330	11,072				
		Viso	407,545			Viso	0
		Viso	411,781			Viso	94,037

Vilniaus miesto savivaldybės tikslinamų valstybinės reikšmės miškų plotų aiškinamasis raštas

2021-04-15

Kaunas

Valstybinė miškų tarnyba, vadovaudamasi Valstybinės reikšmės miškų plotų schemų rengimo tvarkos aprašu, patvirtintu Lietuvos Respublikos Vyriausybės 2007 m. gruodžio 19 d. nutarimu Nr. 1369 „Dėl valstybinės reikšmės miškų plotų schemų rengimo tvarkos aprašo patvirtinimo“ bei Aplinkos ministro 2020 m. gruodžio 10 d. įsakymu Nr. D1-762 „Dėl valstybinės reikšmės miškų plotų schemos tikslinimo“ parengė Vilniaus miesto savivaldybės valstybinės reikšmės miškų plotų schemos pakeitimo projektą.

Šis projektas parengtas Vilniaus miesto savivaldybės valstybinės reikšmės miškų plotų schemos, patvirtintos Lietuvos Respublikos Vyriausybės 2020 m. gegužės 27 d. nutarimu Nr. 531 „Dėl Lietuvos Respublikos Vyriausybės 1997 m. spalio 23 d. nutarimo Nr. 1154 „Dėl valstybinės reikšmės miškų plotų patvirtinimo“ pakeitimo pagrindu bei atsižvelgiant į pateiktą dokumentaciją:


Tikslinimo atvejai pagal Valstybinės reikšmės miškų plotų schemų rengimo tvarkos aprašo 13 punkto nuostatas	Priskiriami valstybinės reikšmės miškų plotai, ha	Išbraukiami iš valstybinės reikšmės miškų plotai, ha	Tikslinimo iniciatoriai pagal Valstybinės reikšmės miškų plotų schemų rengimo tvarkos aprašo 14 punkto nuostatas
13.2 ištaisius valstybinės sklypinės inventorizacijos klaidas ar nustačius schemos rengimo klaidas ir nustatyta tvarka patikslinus Lietuvos Respublikos miškų valstybės kadastro duomenys	-	0,09	14.1 Valstybinė miškų tarnyba 2017-09-07 sprendimu dėl Lietuvos Respublikos miškų valstybės kadastro duomenų įrašymo / keitimo Nr. S-1709-13
	-	0,45	14.1 Valstybinė miškų tarnyba 2020-05-20 sprendimu dėl Lietuvos Respublikos miškų valstybės kadastro duomenų įrašymo / keitimo Nr. S-2005-52
	-	0,005	14.1 Valstybinė miškų tarnyba 2020-05-20 sprendimu dėl Lietuvos Respublikos miškų valstybės kadastro duomenų įrašymo / keitimo Nr. S-2005-52
	-	4,44	14.1 Valstybinė miškų tarnyba 2020-06-09 sprendimu dėl Lietuvos Respublikos miškų valstybės kadastro duomenų įrašymo / keitimo Nr. S-2006-29
	-	0,03	14.1 Valstybinė miškų tarnyba 2020-06-09 sprendimu dėl Lietuvos Respublikos miškų valstybės kadastro duomenų įrašymo / keitimo Nr. S-2006-30
	-	0,03	14.1 Valstybinė miškų tarnyba 2020-06-09 sprendimu dėl Lietuvos Respublikos miškų valstybės kadastro duomenų įrašymo / keitimo Nr. S-2006-31
	-	0,02	14.1 Valstybinė miškų tarnyba 2020-06-09 sprendimu dėl Lietuvos Respublikos miškų valstybės kadastro duomenų įrašymo / keitimo Nr. S-2006-32
	-	0,20	14.1 Valstybinė miškų tarnyba 2020-06-11 sprendimu dėl Lietuvos Respublikos miškų valstybės kadastro duomenų įrašymo / keitimo Nr. S-2006-52
	-	0,42	14.1 Valstybinė miškų tarnyba 2020-07-20 sprendimu dėl Lietuvos Respublikos miškų valstybės kadastro duomenų įrašymo / keitimo Nr. S-2007-58
	-	0,01	14.1 Valstybinė miškų tarnyba 2020-08-19 sprendimu dėl Lietuvos Respublikos miškų valstybės kadastro duomenų įrašymo / keitimo Nr. S-2008-45

Tikslinimo atvejai pagal Valstybinės reikšmės miškų plotų schemų rengimo tvarkos aprašo 13 punkto nuostatas	Priskiriami valstybinės reikšmės miškų plotai, ha	Išbraukiami iš valstybinės reikšmės miškų plotai, ha	Tikslinimo iniciatoriai pagal Valstybinės reikšmės miškų plotų schemų rengimo tvarkos aprašo 14 punkto nuostatas
	-	0,37	14.1 Valstybinė miškų tarnyba 2020-09-25 sprendimu dėl Lietuvos Respublikos miškų valstybės kadastro duomenų įrašymo / keitimo Nr. S-2009-106
	-	0,68	14.1 Valstybinė miškų tarnyba 2020-09-08 sprendimu dėl Lietuvos Respublikos miškų valstybės kadastro duomenų įrašymo / keitimo Nr. S-2009-18
	-	0,47	14.1 Valstybinė miškų tarnyba 2020-09-08 sprendimu dėl Lietuvos Respublikos miškų valstybės kadastro duomenų įrašymo / keitimo Nr. S-2009-18
	-	0,38	14.1 Valstybinė miškų tarnyba 2020-10-01 sprendimu dėl Lietuvos Respublikos miškų valstybės kadastro duomenų įrašymo / keitimo Nr. S-2010-5
	-	0,05	14.1 Valstybinė miškų tarnyba 2020-10-01 sprendimu dėl Lietuvos Respublikos miškų valstybės kadastro duomenų įrašymo / keitimo Nr. S-2010-6
	-	0,13	14.1 Valstybinė miškų tarnyba 2020-10-21 sprendimu dėl Lietuvos Respublikos miškų valstybės kadastro duomenų įrašymo / keitimo Nr. S-2010-77
	-	0,12	14.1 Valstybinė miškų tarnyba 2020-10-21 sprendimu dėl Lietuvos Respublikos miškų valstybės kadastro duomenų įrašymo / keitimo Nr. S-2010-78
	-	0,07	14.1 Valstybinė miškų tarnyba 2020-10-21 sprendimu dėl Lietuvos Respublikos miškų valstybės kadastro duomenų įrašymo / keitimo Nr. S-2010-80
	-	0,13	14.1 Valstybinė miškų tarnyba 2020-11-20 sprendimu dėl Lietuvos Respublikos miškų valstybės kadastro duomenų įrašymo / keitimo Nr. S-2011-101
	-	1,01	14.1 Valstybinė miškų tarnyba 2020-11-23 sprendimu dėl Lietuvos Respublikos miškų valstybės kadastro duomenų įrašymo / keitimo Nr. S-2011-104
	-	0,0003	14.1 Valstybinė miškų tarnyba 2020-11-04 sprendimu dėl Lietuvos Respublikos miškų valstybės kadastro duomenų įrašymo / keitimo Nr. S-2011-12
	-	1,13	14.1 Valstybinė miškų tarnyba 2020-11-13 sprendimu dėl Lietuvos Respublikos miškų valstybės kadastro duomenų įrašymo / keitimo Nr. S-2011-54
	-	3,24	14.1 Valstybinė miškų tarnyba 2020-11-25 sprendimu dėl Lietuvos Respublikos miškų valstybės kadastro duomenų įrašymo / keitimo Nr. S-2011-99
	-	0,03	14.1 Valstybinė miškų tarnyba 2020-11-25 sprendimu dėl Lietuvos Respublikos miškų valstybės kadastro duomenų įrašymo / keitimo Nr. S-2011-99

Tikslinimo atvejai pagal Valstybinės reikšmės miškų plotų schemų rengimo tvarkos aprašo 13 punkto nuostatas	Priskiriami valstybinės reikšmės miškų plotai, ha	Išbraukiami iš valstybinės reikšmės miškų plotai, ha	Tikslinimo iniciatoriai pagal Valstybinės reikšmės miškų plotų schemų rengimo tvarkos aprašo 14 punkto nuostatas
	-	0,01	14.1 Valstybinė miškų tarnyba 2020-12-08 sprendimu dėl Lietuvos Respublikos miškų valstybės kadastro duomenų įrašymo / keitimo Nr. S-2012-52
	-	0,06	14.1 Valstybinė miškų tarnyba 2021-01-28 sprendimu dėl Lietuvos Respublikos miškų valstybės kadastro duomenų įrašymo / keitimo Nr. S-2101-109
	-	0,03	14.1 Valstybinė miškų tarnyba 2021-01-13 sprendimu dėl Lietuvos Respublikos miškų valstybės kadastro duomenų įrašymo / keitimo Nr. S-2101-40
	-	0,07	14.1 Valstybinė miškų tarnyba 2021-02-08 sprendimu dėl Lietuvos Respublikos miškų valstybės kadastro duomenų įrašymo / keitimo Nr. S-2102-22
	-	0,16	14.1 Valstybinė miškų tarnyba 2021-02-18 sprendimu dėl Lietuvos Respublikos miškų valstybės kadastro duomenų įrašymo / keitimo Nr. S-2102-92
	0,08	-	14.1 Valstybinė miškų tarnyba 2021-03-16 sprendimu dėl Lietuvos Respublikos miškų valstybės kadastro duomenų įrašymo / keitimo Nr. S-2103-60
	0,09	-	14.1 Valstybinė miškų tarnyba 2021-04-12 sprendimu dėl Lietuvos Respublikos miškų valstybės kadastro duomenų įrašymo / keitimo Nr. S-2104-60
Viso:	0,17	13,84	

Vilniaus miesto savivaldybėje siūlomas tvirtinti valstybinės reikšmės miškų plotas 13 508,8 ha.

Direktorius



Karolis Mickevičius

PRIDEDAMA:

Valstybinės reikšmės miškų plotų pokyčių sąrašas, 2 lapai

Kazimieras Giniūnas, 490 220, kazimieras.giniunas@amvmt.lt

**Vilniaus miesto savivaldybės tikslinamų valstybinės reikšmės miškų plotų
aiškinamojo rašto priedas**

Valstybinės reikšmės miškų plotų pokyčių sąrašas

2021.04.15

Priskiriami valstybinės reikšmės miškų plotai				Išbraukiami iš valstybinės reikšmės miškų plotai			
Valdytojas	Girininkija	Kvartalas	Plotas, ha	Valdytojas	Girininkija	Kvartalas	Plotas, ha
1	2	3	4	5	6	7	8
Tikslinimo atvejai pagal Valstybinės reikšmės miškų plotų schemų rengimo tvarkos aprašo 13 punkto nuostatas:							
13.2 ištaisius valstybinės sklypinės inventORIZACIJOS klaidas ar nustačius schemos rengimo klaidas ir nustatyta tvarka patikslinus LR miškų valstybės kadastro duomenis							
Urėdija	Panerių	55	0,095	Vilniaus m.	Vingio	11	0,117
Urėdija	Panerių	74	0,076	Vilniaus m.	Vingio	13	0,149
				Vilniaus m.	Vingio	31	0,365
				Vilniaus m.	Vingio	35	0,093
				Vilniaus m.	Vingio	39	0,007
				Vilniaus m.	Vingio	58	0,011
				Vilniaus m.	Vingio	60	0,037
				Vilniaus m.	Valakupių	10	0,013
				Vilniaus m.	Valakupių	103	0,242
				Vilniaus m.	Valakupių	18	0,129
				Vilniaus m.	Valakupių	19	0,011
				Vilniaus m.	Valakupių	27	0,065
				Vilniaus m.	Valakupių	3	0,2
				Vilniaus m.	Valakupių	33	1,259
				Vilniaus m.	Valakupių	36	0,05
				Vilniaus m.	Valakupių	48	0,2
				Vilniaus m.	Valakupių	49	0,108
				Vilniaus m.	Valakupių	51	0,155
				Vilniaus m.	Valakupių	52	0,004
				Vilniaus m.	Valakupių	7	0,129
				Vilniaus m.	Panerių	11	0,668
				Vilniaus m.	Panerių	12	0,048
				Vilniaus m.	Panerių	13	0,028
				Vilniaus m.	Panerių	14	0,122
				Vilniaus m.	Panerių	28	0,011
				Vilniaus m.	Panerių	32	0,019
				Vilniaus m.	Panerių	35	0,12
				Vilniaus m.	Panerių	39	0,138
				Vilniaus m.	Panerių	41	0,066
				Vilniaus m.	Panerių	5	0,13
				Vilniaus m.	Panerių	6	0,127
				Vilniaus m.	Pavilnių	1	0,033
				Vilniaus m.	Pavilnių	14	0,052
				Vilniaus m.	Pavilnių	24	0,419
				Vilniaus m.	Pavilnių	26	2,388

1	2	3	4	5	6	7	8
				Vilniaus m.	Pavilnių	28	0,091
				Vilniaus m.	Pavilnių	29	0,094
				Vilniaus m.	Pavilnių	33	0,051
				Vilniaus m.	Pavilnių	36	0,109
				Vilniaus m.	Pavilnių	39	0,072
				Vilniaus m.	Pavilnių	40	0,066
				Vilniaus m.	Pavilnių	42	0,086
				Vilniaus m.	Pavilnių	44	0,019
				Vilniaus m.	Pavilnių	45	0,15
				Vilniaus m.	Pavilnių	47	0,042
				Vilniaus m.	Pavilnių	48	0,083
				Vilniaus m.	Pavilnių	7	0,053
				Urėdija	Lentvario	561	0,072
				Urėdija	Liepynės	424	0
				Urėdija	Liepynės	472	0,155
				Urėdija	Parudaminos	565	0,027
				Urėdija	Verkių	45	0,137
				Urėdija	Verkių	46	0,311
				Urėdija	Verkių	58	0,05
				Urėdija	Verkių	77	0,012
				Urėdija	Panerių	125	1,344
				Urėdija	Panerių	127	1,901
				Urėdija	Panerių	131	1,199
		Viso	0,171			Viso	13,84
		Viso	0,171			Viso	13,84

Zarasų rajono savivaldybės tikslinamų valstybinės reikšmės miškų plotų aiškinamasis raštas

2021-05-14

Kaunas

Valstybinė miškų tarnyba, vadovaudamasi Valstybinės reikšmės miškų plotų schemų rengimo tvarkos aprašu, patvirtintu Lietuvos Respublikos Vyriausybės 2007 m. gruodžio 19 d. nutarimu Nr. 1369 „Dėl valstybinės reikšmės miškų plotų schemų rengimo tvarkos aprašo patvirtinimo“ bei Aplinkos ministro 2020 m. gruodžio 10 d. įsakymu Nr. D1-762 „Dėl valstybinės reikšmės miškų plotų schemos tikslinimo“ parengė Zarasų rajono savivaldybės valstybinės reikšmės miškų plotų schemos pakeitimo projektą.

Šis projektas parengtas Zarasų rajono savivaldybės valstybinės reikšmės miškų plotų schemos, patvirtintos Lietuvos Respublikos Vyriausybės 2015 m. gruodžio 23 d. nutarimu Nr. 1425 „Dėl Lietuvos Respublikos Vyriausybės 1997 m. spalio 23 d. nutarimo Nr. 1154 „Dėl valstybinės reikšmės miškų plotų patvirtinimo“ pakeitimo pagrindu bei atsižvelgiant į pateiktą dokumentaciją:

Tikslinimo atvejai pagal Valstybinės reikšmės miškų plotų schemų rengimo tvarkos aprašo 13 punkto nuostatas	Priskiriami valstybinės reikšmės miškų plotai, ha	Išbraukiami iš valstybinės reikšmės miškų plotai, ha	Tikslinimo iniciatoriai pagal Valstybinės reikšmės miškų plotų schemų rengimo tvarkos aprašo 14 punkto nuostatas
13.1 atlikus valstybinę sklypinę miškų inventorizaciją ar miško žemės sklypų kadastrinius matavimus ir jos metu nustatčius valstybinės reikšmės miškų plotų ir jų ribų pokyčius.	36,336	50,670	14.1 Valstybinė miškų tarnyba atsižvelgdama į atnaujintus valstybinės sklypinės miškų inventorizacijos ir valstybinės reikšmės miškų sklypų kadastrinių matavimų duomenis.
13.2 ištaisius valstybinės sklypinės inventorizacijos klaidas ar nustatčius schemos rengimo klaidas ir nustatyta tvarka patikslinus Lietuvos Respublikos miškų valstybės kadastro duomenis.		0,153	14.1 Valstybinė miškų tarnyba 2018-04-10 sprendimu dėl Lietuvos Respublikos miškų valstybės kadastro duomenų įrašymo / keitimo Nr. S-1804-15.
		0,004	14.1 Valstybinė miškų tarnyba 2019-08-27 sprendimu dėl Lietuvos Respublikos miškų valstybės kadastro duomenų įrašymo / keitimo Nr. S-1908-37.
		0,212	14.1 Valstybinė miškų tarnyba 2019-09-26 sprendimu dėl Lietuvos Respublikos miškų valstybės kadastro duomenų įrašymo / keitimo Nr. S-1909-73.
		0,054	14.1 Valstybinė miškų tarnyba 2020-01-13 sprendimu dėl Lietuvos Respublikos miškų valstybės kadastro duomenų įrašymo / keitimo Nr. S-2001-29.
		0,083	14.1 Valstybinė miškų tarnyba 2020-05-05 sprendimu dėl Lietuvos Respublikos miškų valstybės kadastro duomenų įrašymo / keitimo Nr. S-2005-8.
		0,395	14.1 Valstybinė miškų tarnyba 2020-05-11 sprendimu dėl Lietuvos Respublikos miškų valstybės kadastro duomenų įrašymo / keitimo Nr. S-2005-21.
		0,063	14.1 Valstybinė miškų tarnyba 2020-05-20 sprendimu dėl Lietuvos Respublikos miškų valstybės kadastro duomenų įrašymo / keitimo Nr. S-2005-58.
		0,191	14.1 Valstybinė miškų tarnyba 2021-02-09 sprendimu dėl Lietuvos Respublikos

Tikslinimo atvejai pagal Valstybinės reikšmės miškų plotų schemų rengimo tvarkos aprašo 13 punkto nuostatas	Priskiriami valstybinės reikšmės miškų plotai, ha	Išbraukiami iš valstybinės reikšmės miškų plotai, ha	Tikslinimo iniciatoriai pagal Valstybinės reikšmės miškų plotų schemų rengimo tvarkos aprašo 14 punkto nuostatas
			miškų valstybės kadastro duomenų įrašymo / keitimo Nr. S-2102-35.
		0,083	14.1 Valstybinė miškų tarnyba 2021-02-09 sprendimu dėl Lietuvos Respublikos miškų valstybės kadastro duomenų įrašymo / keitimo Nr. S-2102-36.
	0,001	0,002	14.1 Valstybinė miškų tarnyba 2021-02-24 sprendimu dėl Lietuvos Respublikos miškų valstybės kadastro duomenų įrašymo / keitimo Nr. S-2102-122.
		0,071	14.1 Valstybinė miškų tarnyba 2021-02-24 sprendimu dėl Lietuvos Respublikos miškų valstybės kadastro duomenų įrašymo / keitimo Nr. S-2102-124.
		0,003	14.1 Valstybinė miškų tarnyba 2021-02-24 sprendimu dėl Lietuvos Respublikos miškų valstybės kadastro duomenų įrašymo / keitimo Nr. S-2102-125.
		0,012	14.1 Valstybinė miškų tarnyba 2021-03-01 sprendimu dėl Lietuvos Respublikos miškų valstybės kadastro duomenų įrašymo / keitimo Nr. S-2103-11.
	0,027	0,045	14.1 Valstybinė miškų tarnyba 2021-03-02 sprendimu dėl Lietuvos Respublikos miškų valstybės kadastro duomenų įrašymo / keitimo Nr. S-2103-13.
		0,007	14.1 Valstybinė miškų tarnyba 2021-03-03 sprendimu dėl Lietuvos Respublikos miškų valstybės kadastro duomenų įrašymo / keitimo Nr. S-2103-17.
		0,054	14.1 Valstybinė miškų tarnyba 2021-03-08 sprendimu dėl Lietuvos Respublikos miškų valstybės kadastro duomenų įrašymo / keitimo Nr. S-2103-29.
		0,247	14.1 Valstybinė miškų tarnyba 2021-03-08 sprendimu dėl Lietuvos Respublikos miškų valstybės kadastro duomenų įrašymo / keitimo Nr. S-2103-30.
	0,194	0,619	14.1 Valstybinė miškų tarnyba 2021-03-30 sprendimu dėl Lietuvos Respublikos miškų valstybės kadastro duomenų įrašymo / keitimo Nr. S-2103-160.
	0,002	0,112	14.1 Valstybinė miškų tarnyba 2021-04-16 sprendimu dėl Lietuvos Respublikos miškų valstybės kadastro duomenų įrašymo / keitimo Nr. S-2104-85.
		8,004	14.1 Valstybinė miškų tarnyba 2021-02-17 valstybinės reikšmės miškų plotų schemos rengimo klaidos nustatymo aktu Nr. 2102-001-VRM.
		0,220	14.1 Valstybinė miškų tarnyba 2021-02-17 valstybinės reikšmės miškų plotų schemos rengimo klaidos nustatymo aktu Nr. 2102-002-VRM.
		0,128	14.1 Valstybinė miškų tarnyba 2021-02-17 valstybinės reikšmės miškų plotų schemos rengimo klaidos nustatymo aktu Nr. 2102-003-VRM.

Tikslinimo atvejai pagal Valstybinės reikšmės miškų plotų schemų rengimo tvarkos aprašo 13 punkto nuostatas	Priskiriami valstybinės reikšmės miškų plotai, ha	Išbraukiami iš valstybinės reikšmės miškų plotai, ha	Tikslinimo iniciatoriai pagal Valstybinės reikšmės miškų plotų schemų rengimo tvarkos aprašo 14 punkto nuostatas
		0,676	14.1 Valstybinė miškų tarnyba 2021-04-15 valstybinės reikšmės miškų plotų schemos rengimo klaidos nustatymo aktu Nr. 2104-002-VRM.
		25,208	14.1 Valstybinė miškų tarnyba 2021-04-15 valstybinės reikšmės miškų plotų schemos rengimo klaidos nustatymo aktu Nr. 2104-003-VRM.
13.5 kai pateikti pasiūlymai dėl valstybinių miškų įtraukimo į valstybinės reikšmės miškų plotus.	19,435		14.4 VĮ Valstybinių miškų urėdija Ignalinos regioninis padalinys 2021-04-21 raštu Nr. S-21-54-290 „Dėl Zarasų rajono savivaldybės valstybinės reikšmės miškų plotų schemos“.
Viso:	55,995	87,316	

Zarasų rajono savivaldybėje siūlomas tvirtinti valstybinės reikšmės miškų plotas 15306,901 ha.

PRIDEDAMA:

Valstybinės reikšmės miškų plotų pokyčių sąrašas, 10 lapų

Direktorius

Karolis Mickevičius

**Zarasų rajono savivaldybės tikslinamų valstybinės reikšmės miškų plotų
aiškinamojo rašto priedas**

Valstybinės reikšmės miškų plotų pokyčių sąrašas

2021-05-14

Priskiriami valstybinės reikšmės miškų plotai				Išbraukiami iš valstybinės reikšmės miškų plotai			
Regioninis padalinys	Girininkija	Kvartalas	Plotas, ha	Regioninis padalinys	Girininkija	Kvartalas	Plotas, ha
1	2	3	4	5	6	7	8
Tikslinimo atvejai pagal Valstybinės reikšmės miškų plotų schemų rengimo tvarkos aprašo 13 punkto nuostatas:							
13.1 kai atlikta valstybinė sklypinė miškų inventorizacija ar miško žemės sklypų kadastriniai matavimai ir jų metu nustatyti valstybinės reikšmės miškų plotų ir jų ribų pokyčiai							
Utenos	Balčių	8	0,008	Utenos	Balčių	17	0
Zarasų	Antazavės	1	0	Utenos	Balčių	7	0
Zarasų	Antazavės	102	1,705	Utenos	Balčių	8	0,001
Zarasų	Antazavės	103	1,31	Zarasų	Antazavės	1	0
Zarasų	Antazavės	108	0	Zarasų	Antazavės	102	0,279
Zarasų	Antazavės	114	0	Zarasų	Antazavės	103	0,398
Zarasų	Antazavės	115	0,021	Zarasų	Antazavės	105	0
Zarasų	Antazavės	116	0,013	Zarasų	Antazavės	107	0,114
Zarasų	Antazavės	117	0,763	Zarasų	Antazavės	11	0
Zarasų	Antazavės	118	0,072	Zarasų	Antazavės	113	0,006
Zarasų	Antazavės	119	0,06	Zarasų	Antazavės	114	0,049
Zarasų	Antazavės	120	0,063	Zarasų	Antazavės	115	0,084
Zarasų	Antazavės	121	0,046	Zarasų	Antazavės	116	0,037
Zarasų	Antazavės	122	0,319	Zarasų	Antazavės	117	0,11
Zarasų	Antazavės	123	0,089	Zarasų	Antazavės	118	0,122
Zarasų	Antazavės	124	0,015	Zarasų	Antazavės	119	0,055
Zarasų	Antazavės	125	0,328	Zarasų	Antazavės	12	0,101
Zarasų	Antazavės	126	0,082	Zarasų	Antazavės	120	0,06
Zarasų	Antazavės	127	0,199	Zarasų	Antazavės	121	0,096
Zarasų	Antazavės	128	0,046	Zarasų	Antazavės	122	0,056
Zarasų	Antazavės	129	0,074	Zarasų	Antazavės	123	0,054
Zarasų	Antazavės	132	0	Zarasų	Antazavės	124	0,021
Zarasų	Antazavės	133	0,416	Zarasų	Antazavės	125	0,156
Zarasų	Antazavės	136	0,015	Zarasų	Antazavės	126	0,083
Zarasų	Antazavės	15	0	Zarasų	Antazavės	127	0,095
Zarasų	Antazavės	151	0	Zarasų	Antazavės	128	0,102
Zarasų	Antazavės	16	0,202	Zarasų	Antazavės	129	0,102
Zarasų	Antazavės	2	0	Zarasų	Antazavės	130	0,76
Zarasų	Antazavės	217	0,004	Zarasų	Antazavės	131	0,036
Zarasų	Antazavės	224	0	Zarasų	Antazavės	132	0,001
Zarasų	Antazavės	229	0	Zarasų	Antazavės	133	0,151
Zarasų	Antazavės	23	0	Zarasų	Antazavės	137	0,038
Zarasų	Antazavės	230	0	Zarasų	Antazavės	142	0,001

1	2	3	4	5	6	7	8
Zarasų	Antazavės	239	0	Zarasų	Antazavės	148	0
Zarasų	Antazavės	24	0	Zarasų	Antazavės	149	0,446
Zarasų	Antazavės	245	0,237	Zarasų	Antazavės	15	0,457
Zarasų	Antazavės	247	0,001	Zarasų	Antazavės	150	0
Zarasų	Antazavės	253	1,01	Zarasų	Antazavės	16	0
Zarasų	Antazavės	264	0	Zarasų	Antazavės	18	0
Zarasų	Antazavės	279	0	Zarasų	Antazavės	19	0
Zarasų	Antazavės	28	0	Zarasų	Antazavės	2	0
Zarasų	Antazavės	280	0	Zarasų	Antazavės	217	0
Zarasų	Antazavės	283	0,001	Zarasų	Antazavės	23	0
Zarasų	Antazavės	292	0	Zarasų	Antazavės	24	0
Zarasų	Antazavės	293	0	Zarasų	Antazavės	245	0,114
Zarasų	Antazavės	294	0,004	Zarasų	Antazavės	248	0
Zarasų	Antazavės	297	0	Zarasų	Antazavės	25	0
Zarasų	Antazavės	3	0,043	Zarasų	Antazavės	253	0,067
Zarasų	Antazavės	307	0	Zarasų	Antazavės	264	0
Zarasų	Antazavės	32	0,166	Zarasų	Antazavės	266	0
Zarasų	Antazavės	325	0	Zarasų	Antazavės	279	0,03
Zarasų	Antazavės	38	0	Zarasų	Antazavės	28	0
Zarasų	Antazavės	389	0,001	Zarasų	Antazavės	280	0
Zarasų	Antazavės	39	0,039	Zarasų	Antazavės	283	0,234
Zarasų	Antazavės	396	0,007	Zarasų	Antazavės	288	0,002
Zarasų	Antazavės	4	0,057	Zarasų	Antazavės	293	0
Zarasų	Antazavės	405	0	Zarasų	Antazavės	294	0,002
Zarasų	Antazavės	417	0	Zarasų	Antazavės	297	0
Zarasų	Antazavės	42	0,001	Zarasų	Antazavės	298	0,123
Zarasų	Antazavės	420	0	Zarasų	Antazavės	334	0,03
Zarasų	Antazavės	421	0,002	Zarasų	Antazavės	36	0,001
Zarasų	Antazavės	425	0,016	Zarasų	Antazavės	37	0,224
Zarasų	Antazavės	430	0	Zarasų	Antazavės	377	0,001
Zarasų	Antazavės	431	0,001	Zarasų	Antazavės	38	0
Zarasų	Antazavės	44	0,022	Zarasų	Antazavės	389	0,056
Zarasų	Antazavės	459	0,015	Zarasų	Antazavės	39	0,641
Zarasų	Antazavės	460	0,078	Zarasų	Antazavės	4	0,113
Zarasų	Antazavės	462	0	Zarasų	Antazavės	405	0,062
Zarasų	Antazavės	467	0	Zarasų	Antazavės	406	0,15
Zarasų	Antazavės	472	0,011	Zarasų	Antazavės	417	2,063
Zarasų	Antazavės	488	0,01	Zarasų	Antazavės	430	0,147
Zarasų	Antazavės	489	0	Zarasų	Antazavės	431	0,1
Zarasų	Antazavės	50	0	Zarasų	Antazavės	44	0,117
Zarasų	Antazavės	51	0,097	Zarasų	Antazavės	460	0
Zarasų	Antazavės	52	0	Zarasų	Antazavės	462	0,001
Zarasų	Antazavės	71	0,01	Zarasų	Antazavės	5	0
Zarasų	Antazavės	77	0,001	Zarasų	Antazavės	51	0,079
Zarasų	Antazavės	79	0,001	Zarasų	Antazavės	65	0
Zarasų	Antazavės	8	0,128	Zarasų	Antazavės	71	0,074
Zarasų	Antazavės	80	0,073	Zarasų	Antazavės	76	0,052
Zarasų	Antazavės	85	0,305	Zarasų	Antazavės	78	0,002
Zarasų	Antazavės	86	0,076	Zarasų	Antazavės	79	0,023

1	2	3	4	5	6	7	8
Zarasų	Antazavės	87	0,021	Zarasų	Antazavės	8	0,262
Zarasų	Antazavės	89	0,363	Zarasų	Antazavės	81	0,088
Zarasų	Antazavės	92	0	Zarasų	Antazavės	85	1,218
Zarasų	Antazavės	94	0,001	Zarasų	Antazavės	86	1,366
Zarasų	Antazavės	96	0,159	Zarasų	Antazavės	87	0,149
Zarasų	Antazavės	98	0,002	Zarasų	Antazavės	88	0
Zarasų	Salako	100	0	Zarasų	Antazavės	89	0,006
Zarasų	Salako	112	0,189	Zarasų	Antazavės	90	0
Zarasų	Salako	118	0	Zarasų	Antazavės	91	0,001
Zarasų	Salako	119	0	Zarasų	Antazavės	94	0,224
Zarasų	Salako	120	0,04	Zarasų	Antazavės	97	0
Zarasų	Salako	121	0,092	Zarasų	Antazavės	98	0,174
Zarasų	Salako	122	0,087	Zarasų	Salako	100	0
Zarasų	Salako	126	0,449	Zarasų	Salako	101	0
Zarasų	Salako	127	0,058	Zarasų	Salako	102	0
Zarasų	Salako	131	0,001	Zarasų	Salako	103	0,094
Zarasų	Salako	132	0,113	Zarasų	Salako	112	0
Zarasų	Salako	133	0,016	Zarasų	Salako	119	0
Zarasų	Salako	134	0,248	Zarasų	Salako	120	0,012
Zarasų	Salako	137	0	Zarasų	Salako	121	0,03
Zarasų	Salako	138	0,215	Zarasų	Salako	122	0,045
Zarasų	Salako	139	0,027	Zarasų	Salako	126	0,547
Zarasų	Salako	14	0	Zarasų	Salako	127	0,018
Zarasų	Salako	140	0,05	Zarasų	Salako	130	0
Zarasų	Salako	141	0,01	Zarasų	Salako	131	0,21
Zarasų	Salako	143	0	Zarasų	Salako	132	0,164
Zarasų	Salako	150	0,106	Zarasų	Salako	133	0,691
Zarasų	Salako	152	0,197	Zarasų	Salako	137	0,017
Zarasų	Salako	158	0,072	Zarasų	Salako	138	0,21
Zarasų	Salako	159	0,199	Zarasų	Salako	139	0,244
Zarasų	Salako	162	0,118	Zarasų	Salako	14	0
Zarasų	Salako	165	0,112	Zarasų	Salako	143	0,344
Zarasų	Salako	166	0,017	Zarasų	Salako	15	0
Zarasų	Salako	172	0	Zarasų	Salako	150	0,048
Zarasų	Salako	173	0	Zarasų	Salako	152	0,155
Zarasų	Salako	174	0,001	Zarasų	Salako	158	0,466
Zarasų	Salako	175	0,001	Zarasų	Salako	159	0,34
Zarasų	Salako	176	0	Zarasų	Salako	162	0,008
Zarasų	Salako	177	0	Zarasų	Salako	165	0,346
Zarasų	Salako	178	0	Zarasų	Salako	166	0
Zarasų	Salako	179	0	Zarasų	Salako	167	0
Zarasų	Salako	186	0,009	Zarasų	Salako	168	0,001
Zarasų	Salako	187	0	Zarasų	Salako	169	0
Zarasų	Salako	188	0	Zarasų	Salako	170	0,003
Zarasų	Salako	189	0	Zarasų	Salako	172	0
Zarasų	Salako	190	0	Zarasų	Salako	173	0,002
Zarasų	Salako	197	0	Zarasų	Salako	174	0
Zarasų	Salako	198	0,251	Zarasų	Salako	175	0
Zarasų	Salako	199	0,029	Zarasų	Salako	176	0,001

1	2	3	4	5	6	7	8
Zarasų	Salako	22	0	Zarasų	Salako	177	0
Zarasų	Salako	26	0,237	Zarasų	Salako	178	0
Zarasų	Salako	29	0,073	Zarasų	Salako	187	0
Zarasų	Salako	3	0	Zarasų	Salako	188	0
Zarasų	Salako	36	0	Zarasų	Salako	189	0
Zarasų	Salako	40	0	Zarasų	Salako	190	0
Zarasų	Salako	42	0,006	Zarasų	Salako	191	0
Zarasų	Salako	43	0	Zarasų	Salako	192	0
Zarasų	Salako	477	0	Zarasų	Salako	193	0
Zarasų	Salako	490	0	Zarasų	Salako	194	0
Zarasų	Salako	492	0	Zarasų	Salako	195	0
Zarasų	Salako	504	0	Zarasų	Salako	197	0,001
Zarasų	Salako	505	0	Zarasų	Salako	198	0
Zarasų	Salako	506	0	Zarasų	Salako	199	0
Zarasų	Salako	512	0	Zarasų	Salako	2	0
Zarasų	Salako	513	0	Zarasų	Salako	29	0,053
Zarasų	Salako	515	0	Zarasų	Salako	3	0
Zarasų	Salako	52	0	Zarasų	Salako	34	0
Zarasų	Salako	525	0	Zarasų	Salako	39	0
Zarasų	Salako	528	0	Zarasų	Salako	40	0
Zarasų	Salako	532	0	Zarasų	Salako	42	0,003
Zarasų	Salako	54	0	Zarasų	Salako	43	0
Zarasų	Salako	564	0,022	Zarasų	Salako	463	0,127
Zarasų	Salako	73	0	Zarasų	Salako	477	0,009
Zarasų	Salako	76	0	Zarasų	Salako	52	0
Zarasų	Salako	841	0	Zarasų	Salako	54	0
Zarasų	Salako	850	0	Zarasų	Salako	55	0
Zarasų	Salako	857	0	Zarasų	Salako	564	0,064
Zarasų	Salako	858	0	Zarasų	Salako	64	0
Zarasų	Salako	86	0,036	Zarasų	Salako	65	0
Zarasų	Salako	905	0,003	Zarasų	Salako	7	0
Zarasų	Salako	93	0,031	Zarasų	Salako	739	0,001
Zarasų	Salako	95	0,085	Zarasų	Salako	74	0
Zarasų	Gražutės	1	0,231	Zarasų	Salako	841	0
Zarasų	Gražutės	10	0,43	Zarasų	Salako	86	0,001
Zarasų	Gražutės	100	0,18	Zarasų	Salako	869	0
Zarasų	Gražutės	102	0,053	Zarasų	Salako	888	0
Zarasų	Gražutės	103	0,05	Zarasų	Salako	905	0
Zarasų	Gražutės	104	0,004	Zarasų	Salako	93	0,262
Zarasų	Gražutės	109	0,004	Zarasų	Salako	94	0,005
Zarasų	Gražutės	11	0,031	Zarasų	Salako	95	0,227
Zarasų	Gražutės	110	0,06	Zarasų	Salako	96	0
Zarasų	Gražutės	111	0,082	Zarasų	Salako	98	0
Zarasų	Gražutės	112	0,051	Zarasų	Salako	99	0
Zarasų	Gražutės	113	0,368	Zarasų	Gražutės	1	0,917
Zarasų	Gražutės	114	0,3	Zarasų	Gražutės	10	0,211
Zarasų	Gražutės	115	0,122	Zarasų	Gražutės	100	0,078
Zarasų	Gražutės	116	0,148	Zarasų	Gražutės	102	0,05
Zarasų	Gražutės	117	0,065	Zarasų	Gražutės	103	0,049

1	2	3	4	5	6	7	8
Zarasų	Gražutės	118	0,285	Zarasų	Gražutės	104	0,189
Zarasų	Gražutės	119	0,11	Zarasų	Gražutės	105	0,269
Zarasų	Gražutės	12	0,07	Zarasų	Gražutės	108	0,004
Zarasų	Gražutės	120	0,023	Zarasų	Gražutės	109	0,009
Zarasų	Gražutės	121	0,187	Zarasų	Gražutės	110	0,002
Zarasų	Gražutės	122	0,002	Zarasų	Gražutės	111	0,545
Zarasų	Gražutės	124	0,009	Zarasų	Gražutės	112	0,001
Zarasų	Gražutės	126	0,082	Zarasų	Gražutės	113	0,501
Zarasų	Gražutės	127	0,206	Zarasų	Gražutės	114	0,863
Zarasų	Gražutės	129	0,082	Zarasų	Gražutės	115	0,368
Zarasų	Gražutės	13	0,001	Zarasų	Gražutės	116	0,616
Zarasų	Gražutės	131	0	Zarasų	Gražutės	117	0,166
Zarasų	Gražutės	132	0,001	Zarasų	Gražutės	118	0,33
Zarasų	Gražutės	133	0,521	Zarasų	Gražutės	119	0,149
Zarasų	Gražutės	134	0,033	Zarasų	Gražutės	12	0,223
Zarasų	Gražutės	139	0,441	Zarasų	Gražutės	120	0,003
Zarasų	Gražutės	140	0,137	Zarasų	Gražutės	121	0,023
Zarasų	Gražutės	142	0,446	Zarasų	Gražutės	122	0,02
Zarasų	Gražutės	145	0,033	Zarasų	Gražutės	124	0,001
Zarasų	Gražutės	146	0	Zarasų	Gražutės	125	0,307
Zarasų	Gražutės	148	0,157	Zarasų	Gražutės	126	0,002
Zarasų	Gražutės	149	0,012	Zarasų	Gražutės	127	0,199
Zarasų	Gražutės	15	0,357	Zarasų	Gražutės	128	0,192
Zarasų	Gražutės	151	0,383	Zarasų	Gražutės	129	0,019
Zarasų	Gražutės	16	0,157	Zarasų	Gražutės	13	0,504
Zarasų	Gražutės	168	0,012	Zarasų	Gražutės	130	0,176
Zarasų	Gražutės	169	0	Zarasų	Gražutės	131	0,212
Zarasų	Gražutės	17	0,075	Zarasų	Gražutės	132	0,535
Zarasų	Gražutės	174	0,178	Zarasų	Gražutės	133	0,236
Zarasų	Gražutės	175	0,053	Zarasų	Gražutės	134	0,325
Zarasų	Gražutės	176	0	Zarasų	Gražutės	139	0,086
Zarasų	Gražutės	19	0,049	Zarasų	Gražutės	14	0,297
Zarasų	Gražutės	190	0	Zarasų	Gražutės	140	0,215
Zarasų	Gražutės	191	0	Zarasų	Gražutės	142	0,031
Zarasų	Gražutės	2	0,023	Zarasų	Gražutės	145	0
Zarasų	Gražutės	20	0	Zarasų	Gražutės	148	0,234
Zarasų	Gražutės	23	0,001	Zarasų	Gražutės	149	0,487
Zarasų	Gražutės	24	0,062	Zarasų	Gražutės	150	0
Zarasų	Gražutės	25	0,008	Zarasų	Gražutės	151	0,002
Zarasų	Gražutės	26	0,157	Zarasų	Gražutės	16	0,358
Zarasų	Gražutės	28	0,202	Zarasų	Gražutės	165	0
Zarasų	Gražutės	3	0,048	Zarasų	Gražutės	166	0,006
Zarasų	Gražutės	30	0,156	Zarasų	Gražutės	168	0,106
Zarasų	Gražutės	31	0,084	Zarasų	Gražutės	169	0,094
Zarasų	Gražutės	33	0,104	Zarasų	Gražutės	17	0,295
Zarasų	Gražutės	34	0,176	Zarasų	Gražutės	170	0
Zarasų	Gražutės	35	0,104	Zarasų	Gražutės	174	0,021
Zarasų	Gražutės	351	0	Zarasų	Gražutės	175	0
Zarasų	Gražutės	354	0	Zarasų	Gražutės	18	0,431

1	2	3	4	5	6	7	8
Zarasų	Gražutės	355	0	Zarasų	Gražutės	19	0,464
Zarasų	Gražutės	36	0,007	Zarasų	Gražutės	190	0
Zarasų	Gražutės	368	0	Zarasų	Gražutės	2	0,26
Zarasų	Gražutės	369	0,071	Zarasų	Gražutės	20	0,208
Zarasų	Gražutės	37	0,006	Zarasų	Gražutės	24	0,074
Zarasų	Gražutės	370	0,001	Zarasų	Gražutės	25	0,002
Zarasų	Gražutės	371	0	Zarasų	Gražutės	26	0,116
Zarasų	Gražutės	38	0,012	Zarasų	Gražutės	27	0,446
Zarasų	Gražutės	39	0,086	Zarasų	Gražutės	28	0,037
Zarasų	Gražutės	4	0,107	Zarasų	Gražutės	29	0,101
Zarasų	Gražutės	43	0,035	Zarasų	Gražutės	3	0,074
Zarasų	Gražutės	44	0,54	Zarasų	Gražutės	30	0,443
Zarasų	Gražutės	45	0,041	Zarasų	Gražutės	31	0,013
Zarasų	Gražutės	46	0,118	Zarasų	Gražutės	33	0,005
Zarasų	Gražutės	47	0,081	Zarasų	Gražutės	34	0,124
Zarasų	Gražutės	48	0,082	Zarasų	Gražutės	347	0,022
Zarasų	Gražutės	49	0,12	Zarasų	Gražutės	35	0,51
Zarasų	Gražutės	5	0,343	Zarasų	Gražutės	351	0,006
Zarasų	Gražutės	517	0	Zarasų	Gražutės	352	0
Zarasų	Gražutės	520	0,04	Zarasų	Gražutės	365	0
Zarasų	Gražutės	53	0,05	Zarasų	Gražutės	366	0,267
Zarasų	Gražutės	533	0	Zarasų	Gražutės	368	0,101
Zarasų	Gražutės	536	0,001	Zarasų	Gražutės	369	0,395
Zarasų	Gražutės	54	0,104	Zarasų	Gražutės	37	0,04
Zarasų	Gražutės	55	0,014	Zarasų	Gražutės	370	0
Zarasų	Gražutės	56	0,136	Zarasų	Gražutės	371	0,001
Zarasų	Gražutės	57	0,007	Zarasų	Gražutės	38	0,001
Zarasų	Gražutės	571	0,596	Zarasų	Gražutės	39	0,016
Zarasų	Gražutės	58	0,013	Zarasų	Gražutės	4	0,094
Zarasų	Gražutės	59	0,026	Zarasų	Gražutės	41	0,093
Zarasų	Gražutės	591	0	Zarasų	Gražutės	42	0,657
Zarasų	Gražutės	592	0,004	Zarasų	Gražutės	43	0,897
Zarasų	Gražutės	593	0,08	Zarasų	Gražutės	44	0,152
Zarasų	Gražutės	594	0,015	Zarasų	Gražutės	45	0,075
Zarasų	Gražutės	595	0,093	Zarasų	Gražutės	46	0
Zarasų	Gražutės	596	0,029	Zarasų	Gražutės	47	0,054
Zarasų	Gražutės	597	0,001	Zarasų	Gražutės	48	0,006
Zarasų	Gražutės	598	0	Zarasų	Gražutės	49	0,009
Zarasų	Gražutės	6	0,046	Zarasų	Gražutės	5	0,164
Zarasų	Gražutės	60	0,077	Zarasų	Gražutės	52	0,338
Zarasų	Gražutės	603	0	Zarasų	Gražutės	520	0
Zarasų	Gražutės	604	0	Zarasų	Gražutės	53	0,38
Zarasų	Gražutės	605	0	Zarasų	Gražutės	533	0
Zarasų	Gražutės	64	0,006	Zarasų	Gražutės	534	0
Zarasų	Gražutės	65	0,05	Zarasų	Gražutės	536	0,14
Zarasų	Gražutės	67	0,022	Zarasų	Gražutės	54	0,513
Zarasų	Gražutės	68	0,001	Zarasų	Gražutės	55	0,397
Zarasų	Gražutės	7	0	Zarasų	Gražutės	56	0,001
Zarasų	Gražutės	71	0,137	Zarasų	Gražutės	57	0,005

1	2	3	4	5	6	7	8
Zarasų	Gražutės	710	0,046	Zarasų	Gražutės	571	1,265
Zarasų	Gražutės	72	0,078	Zarasų	Gražutės	58	0,01
Zarasų	Gražutės	721	0,003	Zarasų	Gražutės	59	0,015
Zarasų	Gražutės	734	0	Zarasų	Gražutės	592	0,213
Zarasų	Gražutės	8	0,06	Zarasų	Gražutės	593	0,408
Zarasų	Gražutės	89	0,026	Zarasų	Gražutės	595	0,016
Zarasų	Gražutės	9	0,164	Zarasų	Gražutės	597	0,29
Zarasų	Gražutės	90	0,061	Zarasų	Gražutės	6	0,17
Zarasų	Gražutės	91	0,074	Zarasų	Gražutės	60	0,023
Zarasų	Gražutės	92	0,004	Zarasų	Gražutės	64	0,329
Zarasų	Gražutės	96	0,135	Zarasų	Gražutės	65	0,028
Zarasų	Smalvų	10	0,052	Zarasų	Gražutės	67	0,207
Zarasų	Smalvų	104	0,416	Zarasų	Gražutės	7	0,045
Zarasų	Smalvų	105	0,17	Zarasų	Gražutės	71	0,23
Zarasų	Smalvų	106	0,077	Zarasų	Gražutės	72	0,035
Zarasų	Smalvų	107	0,155	Zarasų	Gražutės	76	0,804
Zarasų	Smalvų	108	0,045	Zarasų	Gražutės	8	0,026
Zarasų	Smalvų	113	0,149	Zarasų	Gražutės	80	0
Zarasų	Smalvų	114	0,227	Zarasų	Gražutės	82	0
Zarasų	Smalvų	115	0,035	Zarasų	Gražutės	83	0
Zarasų	Smalvų	116	0,003	Zarasų	Gražutės	89	0,036
Zarasų	Smalvų	117	0	Zarasų	Gražutės	9	0,229
Zarasų	Smalvų	123	0,003	Zarasų	Gražutės	90	0,177
Zarasų	Smalvų	124	0	Zarasų	Gražutės	91	0,274
Zarasų	Smalvų	125	0	Zarasų	Gražutės	96	0,471
Zarasų	Smalvų	13	0,011	Zarasų	Gražutės	98	0
Zarasų	Smalvų	14	0,403	Zarasų	Smalvų	10	0,001
Zarasų	Smalvų	15	2,667	Zarasų	Smalvų	104	0
Zarasų	Smalvų	16	0,346	Zarasų	Smalvų	105	0,001
Zarasų	Smalvų	17	0,521	Zarasų	Smalvų	107	0,079
Zarasų	Smalvų	18	0,004	Zarasų	Smalvų	108	0,044
Zarasų	Smalvų	19	0,004	Zarasų	Smalvų	113	0,178
Zarasų	Smalvų	20	0,01	Zarasų	Smalvų	114	0,043
Zarasų	Smalvų	24	0,444	Zarasų	Smalvų	115	0,014
Zarasų	Smalvų	27	0,192	Zarasų	Smalvų	116	0,009
Zarasų	Smalvų	30	0,198	Zarasų	Smalvų	117	0,208
Zarasų	Smalvų	31	0,022	Zarasų	Smalvų	123	0,03
Zarasų	Smalvų	32	0,054	Zarasų	Smalvų	124	0,016
Zarasų	Smalvų	33	0,032	Zarasų	Smalvų	125	0,605
Zarasų	Smalvų	35	0,181	Zarasų	Smalvų	13	0,064
Zarasų	Smalvų	36	0,618	Zarasų	Smalvų	14	0,596
Zarasų	Smalvų	37	0	Zarasų	Smalvų	15	0,367
Zarasų	Smalvų	38	0,122	Zarasų	Smalvų	16	0,008
Zarasų	Smalvų	40	0,004	Zarasų	Smalvų	17	0,04
Zarasų	Smalvų	42	0	Zarasų	Smalvų	18	0,003
Zarasų	Smalvų	43	0,254	Zarasų	Smalvų	19	0
Zarasų	Smalvų	44	0,3	Zarasų	Smalvų	21	0,13
Zarasų	Smalvų	45	0,414	Zarasų	Smalvų	22	0,425
Zarasų	Smalvų	46	0,03	Zarasų	Smalvų	24	0,117

1	2	3	4	5	6	7	8
Zarasų	Smalvų	47	0,38	Zarasų	Smalvų	27	0
Zarasų	Smalvų	48	0	Zarasų	Smalvų	28	0,038
Zarasų	Smalvų	5	0	Zarasų	Smalvų	29	0,002
Zarasų	Smalvų	59	0	Zarasų	Smalvų	30	0,017
Zarasų	Smalvų	62	0,013	Zarasų	Smalvų	31	0,004
Zarasų	Smalvų	63	0,01	Zarasų	Smalvų	32	0,003
Zarasų	Smalvų	64	0,122	Zarasų	Smalvų	33	0,067
Zarasų	Smalvų	65	0,09	Zarasų	Smalvų	35	0,037
Zarasų	Smalvų	66	1,092	Zarasų	Smalvų	36	0,075
Zarasų	Smalvų	67	0	Zarasų	Smalvų	37	0
Zarasų	Smalvų	68	0,005	Zarasų	Smalvų	38	0,704
Zarasų	Smalvų	69	0,506	Zarasų	Smalvų	40	0,313
Zarasų	Smalvų	70	0,001	Zarasų	Smalvų	42	0
Zarasų	Smalvų	731	0	Zarasų	Smalvų	43	0,012
Zarasų	Smalvų	74	0	Zarasų	Smalvų	44	0,244
Zarasų	Smalvų	75	0,005	Zarasų	Smalvų	45	0,451
Zarasų	Smalvų	760	0,001	Zarasų	Smalvų	46	0,037
Zarasų	Smalvų	761	0	Zarasų	Smalvų	47	0,011
Zarasų	Smalvų	766	0	Zarasų	Smalvų	59	0
Zarasų	Smalvų	767	0,005	Zarasų	Smalvų	60	0
Zarasų	Smalvų	771	0	Zarasų	Smalvų	61	0
Zarasų	Smalvų	772	0,007	Zarasų	Smalvų	62	0,014
Zarasų	Smalvų	773	0	Zarasų	Smalvų	63	0,007
Zarasų	Smalvų	796	0	Zarasų	Smalvų	64	0,051
Zarasų	Smalvų	797	0,054	Zarasų	Smalvų	65	0,05
Zarasų	Smalvų	80	0	Zarasų	Smalvų	67	0
Zarasų	Smalvų	803	0,001	Zarasų	Smalvų	68	1,795
Zarasų	Smalvų	813	0,002	Zarasų	Smalvų	69	0,805
Zarasų	Smalvų	814	0	Zarasų	Smalvų	70	0,414
Zarasų	Smalvų	815	0,001	Zarasų	Smalvų	74	0
Zarasų	Smalvų	818	0	Zarasų	Smalvų	75	0,05
Zarasų	Smalvų	819	0,051	Zarasų	Smalvų	761	0,104
Zarasų	Smalvų	821	0	Zarasų	Smalvų	767	0,066
Zarasų	Smalvų	822	0,001	Zarasų	Smalvų	772	0,091
Zarasų	Smalvų	827	0,003	Zarasų	Smalvų	773	0
Zarasų	Smalvų	83	0,152	Zarasų	Smalvų	795	0,09
Zarasų	Smalvų	84	0,003	Zarasų	Smalvų	796	0,015
Zarasų	Smalvų	85	0,285	Zarasų	Smalvų	799	0
Zarasų	Smalvų	86	0,513	Zarasų	Smalvų	80	0
Zarasų	Smalvų	87	1,093	Zarasų	Smalvų	803	0,027
Zarasų	Smalvų	9	0,002	Zarasų	Smalvų	812	0
Zarasų	Smalvų	92	0	Zarasų	Smalvų	813	0,072
Zarasų	Smalvų	93	0,018	Zarasų	Smalvų	814	0,001
Zarasų	Smalvų	94	0,451	Zarasų	Smalvų	815	0,022
Zarasų	Smalvų	95	0,029	Zarasų	Smalvų	819	0,029
Zarasų	Smalvų	96	0,013	Zarasų	Smalvų	820	0,009
				Zarasų	Smalvų	821	0
				Zarasų	Smalvų	822	0
				Zarasų	Smalvų	827	0,049

1	2	3	4	5	6	7	8
				Zarasų	Smalvų	83	0,101
				Zarasų	Smalvų	84	0,008
				Zarasų	Smalvų	85	0,418
				Zarasų	Smalvų	86	0,028
				Zarasų	Smalvų	87	0,35
				Zarasų	Smalvų	9	0,154
				Zarasų	Smalvų	90	0
				Zarasų	Smalvų	91	0
				Zarasų	Smalvų	92	0
				Zarasų	Smalvų	93	0
				Zarasų	Smalvų	94	0,022
				Zarasų	Smalvų	95	0,06
				Zarasų	Smalvų	96	0
		Viso	36,336			Viso	50,67
13.2 ištaisius valstybinės sklypinės inventORIZacijos klaidas ar nustačius schemos rengimo klaidas ir nustatyta tvarka patikslinus LR miškų valstybės kadastro duomenis							
Zarasų	Gražutės	368	0,008	Zarasų	Antazavės	133	0,676
Zarasų	Gražutės	369	0,004	Zarasų	Antazavės	396	0,026
Zarasų	Gražutės	370	0,164	Zarasų	Antazavės	416	8,003
Zarasų	Gražutės	371	0,043	Zarasų	Antazavės	51	0,153
Zarasų	Gražutės	590	0,005	Zarasų	Salako	187	0,22
				Zarasų	Gražutės	100	1,646
				Zarasų	Gražutės	108	1,004
				Zarasų	Gražutės	109	0,428
				Zarasų	Gražutės	112	1,464
				Zarasų	Gražutės	113	2,053
				Zarasų	Gražutės	114	1,285
				Zarasų	Gražutės	115	1,286
				Zarasų	Gražutės	116	2,431
				Zarasų	Gražutės	118	1,019
				Zarasų	Gražutės	119	1,225
				Zarasų	Gražutės	120	0,672
				Zarasų	Gražutės	127	1,665
				Zarasų	Gražutės	2	0,128
				Zarasų	Gražutės	3	0,212
				Zarasų	Gražutės	30	0,217
				Zarasų	Gražutės	368	0,135
				Zarasų	Gražutės	369	0,044
				Zarasų	Gražutės	370	0,566
				Zarasų	Gražutės	371	0,421
				Zarasų	Gražutės	372	0,054
				Zarasų	Gražutės	40	0,578
				Zarasų	Gražutės	41	1,021
				Zarasų	Gražutės	5	0,733
				Zarasų	Gražutės	51	1,5
				Zarasų	Gražutės	62	1,274
				Zarasų	Gražutės	63	0,234

1	2	3	4	5	6	7	8
				Zarasų	Gražutės	74	0,34
				Zarasų	Gražutės	75	0,692
				Zarasų	Gražutės	94	1,346
				Zarasų	Smalvų	14	0,076
				Zarasų	Smalvų	40	0,451
				Zarasų	Smalvų	43	0,191
				Zarasų	Smalvų	48	0,728
				Zarasų	Smalvų	8	0,395
				Zarasų	Smalvų	87	0,054
		Viso	0,224			Viso	36,646
13.5. kai pateikiami pasiūlymai dėl valstybinių miškų įtraukimo į valstybinės reikšmės miškų plotus							
Zarasų	Antazavės	426	13,436				
Zarasų	Smalvų	13	0,559				
Zarasų	Smalvų	14	1,369				
Zarasų	Smalvų	799	4,071				
		Viso	19,435			Viso	0
		Viso	55,995			Viso	87,316

Klaipėdos rajono savivaldybės tikslinamų valstybinės reikšmės miškų plotų aiškinamasis raštas

2021-07-13

Kaunas

Valstybinė miškų tarnyba, vadovaudamasi Valstybinės reikšmės miškų plotų schemų rengimo tvarkos aprašu, patvirtintu Lietuvos Respublikos Vyriausybės 2007 m. gruodžio 19 d. nutarimu Nr. 1369 „Dėl valstybinės reikšmės miškų plotų schemų rengimo tvarkos aprašo patvirtinimo“ bei Aplinkos ministro 2021 m. balandžio 1 d. įsakymu Nr. D1-198 „Dėl valstybinės reikšmės miškų plotų schemos tikslinimo“ parengė Klaipėdos rajono savivaldybės valstybinės reikšmės miškų plotų schemos pakeitimo projektą.

Šis projektas parengtas Klaipėdos rajono savivaldybės valstybinės reikšmės miškų plotų schemos, patvirtintos Lietuvos Respublikos Vyriausybės 2018 m. birželio 6 d. nutarimu Nr. 537 „Dėl Lietuvos Respublikos Vyriausybės 1997 m. spalio 23 d. nutarimo Nr. 1154 „Dėl valstybinės reikšmės miškų plotų patvirtinimo“ pakeitimo pagrindu bei atsižvelgiant į pateiktą dokumentaciją:

Tikslinimo atvejai pagal Valstybinės reikšmės miškų plotų schemų rengimo tvarkos aprašo 13 punkto nuostatas	Priskiriami valstybinės reikšmės miškų plotai, ha	Išbraukiami iš valstybinės reikšmės miškų plotai, ha	Tikslinimo iniciatoriai pagal Valstybinės reikšmės miškų plotų schemų rengimo tvarkos aprašo 14 punkto nuostatas
13.1 atlikus valstybinę sklypinę miškų inventorizaciją ar miško žemės sklypų kadastrinius matavimus ir jos metu nustatčius valstybinės reikšmės miškų plotų ir jų ribų pokyčius.	6,269	8,50	14.1 Valstybinė miškų tarnyba atsižvelgdama į atnaujintus valstybinės sklypinės miškų inventorizacijos ir valstybinės reikšmės miškų sklypų kadastrinių matavimų duomenis.
13.2 ištaisius valstybinės sklypinės inventorizacijos klaidas ar nustatčius schemos rengimo klaidas ir nustatyta tvarka patikslinus LR miškų valstybės kadastro duomenis.	0,202	0,760	14.1 Valstybinė miškų tarnyba 2021-05-28 sprendimu dėl Lietuvos Respublikos miškų valstybės kadastro duomenų įrašymo/ keitimo Nr. S-2105-132
	-	0,025	14.1 Valstybinė miškų tarnyba 2018-06-06 sprendimu dėl Lietuvos Respublikos miškų valstybės kadastro duomenų įrašymo/ keitimo Nr. S-1806-9
	-	0,078	14.1 Valstybinė miškų tarnyba 2019-07-03 sprendimu dėl Lietuvos Respublikos miškų valstybės kadastro duomenų įrašymo/ keitimo Nr. S-1907-15
	-	0,019	14.1 Valstybinė miškų tarnyba 2021-04-22 sprendimu dėl Lietuvos Respublikos miškų valstybės kadastro duomenų įrašymo/ keitimo Nr. S-2104-113
	-	0,049	14.1 Valstybinė miškų tarnyba 2021-04-28 sprendimu dėl Lietuvos Respublikos miškų valstybės kadastro duomenų įrašymo/ keitimo Nr. S-2104-140
	-	0,044	14.1 Valstybinė miškų tarnyba 2021-05-31 sprendimu dėl Lietuvos Respublikos miškų valstybės kadastro duomenų įrašymo/ keitimo Nr. S-2105-139
	-	0,01	14.1 Valstybinė miškų tarnyba 2021-05-19 sprendimu dėl Lietuvos Respublikos miškų valstybės kadastro duomenų įrašymo/ keitimo Nr. S-2105-72

Tikslinimo atvejai pagal Valstybinės reikšmės miškų plotų schemų rengimo tvarkos aprašo 13 punkto nuostatas	Priskiriami valstybinės reikšmės miškų plotai, ha	Išbraukiami iš valstybinės reikšmės miškų plotai, ha	Tikslinimo iniciatoriai pagal Valstybinės reikšmės miškų plotų schemų rengimo tvarkos aprašo 14 punkto nuostatas
	-	0,057	14.1 Valstybinė miškų tarnyba 2021-06-02 sprendimu dėl Lietuvos Respublikos miškų valstybės kadastro duomenų įrašymo/ keitimo Nr. S-2106-14
	-	0,108	14.1 Valstybinė miškų tarnyba 2021-06-01 sprendimu dėl Lietuvos Respublikos miškų valstybės kadastro duomenų įrašymo/ keitimo Nr. S-2106-03
	-	8,262*	14.1 Valstybinė miškų tarnyba 2021-04-26 valstybinės reikšmės miškų plotų schemos rengimo klaidos nustatymo aktu Nr. 2104-001-VRM
13.5 kai pateikiami pasiūlymai dėl valstybinių miškų įtraukimo į valstybinės reikšmės miškų plotus	0,831	-	14.4 VĮ valstybinių miškų urėdija Kretingos regioninis padalinys 2021-04-27 raštu Nr. S-21-58-194(9.12) „Dėl Klaipėdos rajono savivaldybės valstybinės reikšmės miškų schemos patikslinimo“.
13.6 kai įgyvendinami valstybei svarbūs projektai, numatyti bendruosiuose planuose ar valstybei svarbių projektų teritorijų planavimo dokumentuose	-	3,599	14.5 AB „Litgrid“ 2021-06-03 raštu Nr. 21SD-1648 „Dėl Klaipėdos rajono savivaldybės valstybinės reikšmės miškų plotų schemų tikslinimo“, vadovaujantis Miškų įstatymo 11 straipsnio 1 dalies 1 punkto nuostata ir 2021-05-19 Lietuvos Respublikos Vyriausybės nutarimu Nr.369 patvirtinto „330 kV elektros perdavimo linijos Darbėnai – Bitėnai statyba“ inžinerinės infrastruktūros vystymo plano (TPD Nr. S-NC-00-19-438) sprendiniais planuojama miško žemę paversti kitomis naudmenomis IV grupės ūkiniuose miškuose, II B grupės rekreaciniuose miškuose ir III grupės apsaugos zonų miškuose.
Viso:	7,302	21,511	

Klaipėdos rajono savivaldybėje siūlomas tvirtinti valstybinės reikšmės miškų plotas 16004,078 ha.

*- per miškus einančios aukštos įtampos elektros trasos (330 kV) ne siauresnės kaip 15 m pločio.

PRIDEDAMA:

Valstybinės reikšmės miškų plotų pokyčių sąrašas, 2 lapai.

Direktorius

Karolis Mickevičius

**Klaipėdos rajono savivaldybės tikslinamų valstybinės reikšmės miškų plotų
aiškinamojo rašto priedas**

Valstybinės reikšmės miškų plotų pokyčių sąrašas

2021-07-13

Priskiriami valstybinės reikšmės miškų plotai				Išbraukiami iš valstybinės reikšmės miškų plotai			
Miškų urėdijos regioninis padalinys	Girininkija	Kvartalas	Plotas, ha	Miškų urėdijos regioninis padalinys	Girininkija	Kvartalas	Plotas, ha
1	2	3	4	5	6	7	8
Tikslinimo atvejai pagal Valstybinės reikšmės miškų plotų schemų rengimo tvarkos aprašo 13 punkto nuostatas:							
13.1 kai atlikta valstybinė sklypinė miškų inventorizacija ar miško žemės sklypų kadastriniai matavimai ir jų metu nustatyti valstybinės reikšmės miškų plotų ir jų ribų pokyčiai							
Šilutės (SLT)	Švėkšnos	239	0	Šilutės (SLT)	Švėkšnos	239	0,191
Šilutės (SLT)	Švėkšnos	240	0,179	Šilutės (SLT)	Švėkšnos	240	0,244
Šilutės (SLT)	Švėkšnos	243	0,039	Šilutės (SLT)	Švėkšnos	241	0,017
Šilutės (SLT)	Švėkšnos	244	0,022	Šilutės (SLT)	Švėkšnos	243	0,961
Šilutės (SLT)	Švėkšnos	245	0,019	Šilutės (SLT)	Švėkšnos	244	0,48
Šilutės (SLT)	Švėkšnos	246	0,206	Šilutės (SLT)	Švėkšnos	245	0,069
Šilutės (SLT)	Švėkšnos	247	0,025	Šilutės (SLT)	Švėkšnos	246	0,053
Šilutės (SLT)	Švėkšnos	249	0,028	Šilutės (SLT)	Švėkšnos	247	0,019
Šilutės (SLT)	Švėkšnos	250	0,101	Šilutės (SLT)	Švėkšnos	248	0,036
Šilutės (SLT)	Švėkšnos	251	0,33	Šilutės (SLT)	Švėkšnos	249	0,537
Šilutės (SLT)	Švėkšnos	252	0,37	Šilutės (SLT)	Švėkšnos	251	0,162
Telšių (RTV)	Judrėnų	114	0,031	Šilutės (SLT)	Švėkšnos	252	0,459
Kretingos (KRT)	Palangos	115	0,191	Telšių (RTV)	Judrėnų	132	1,108
Kretingos (KRT)	Palangos	116	0,005	Kretingos (KRT)	Palangos	115	0,029
Kretingos (KRT)	Klaipėdos	814	0,293	Kretingos (KRT)	Palangos	116	0,923
Kretingos (KRT)	Klaipėdos	816	2,289	Kretingos (KRT)	Klaipėdos	10	0,001
Kretingos (KRT)	Klaipėdos	830	1,282	Kretingos (KRT)	Klaipėdos	812	0,008
Kretingos (KRT)	Vėžaičių	52	0,166	Kretingos (KRT)	Klaipėdos	814	0,323
Kretingos (KRT)	Vėžaičių	53	0,03	Kretingos (KRT)	Klaipėdos	816	0,344
Kretingos (KRT)	Vėžaičių	54	0,447	Kretingos (KRT)	Klaipėdos	829	0,003
Kretingos (KRT)	Šernų	14	0,004	Kretingos (KRT)	Klaipėdos	830	0,227
Kretingos (KRT)	Šernų	933	0	Kretingos (KRT)	Vėžaičių	52	1,174
Kretingos (KRT)	Šernų	942	0,066	Kretingos (KRT)	Vėžaičių	53	0,022
Kretingos (KRT)	Šernų	959	0,146	Kretingos (KRT)	Vėžaičių	54	0,057
				Kretingos (KRT)	Šernų	14	0,118
				Kretingos (KRT)	Šernų	15	0,043
				Kretingos (KRT)	Šernų	16	0,193
				Kretingos (KRT)	Šernų	915	0,043
				Kretingos (KRT)	Šernų	933	0,002
				Kretingos (KRT)	Šernų	942	0,01
				Kretingos (KRT)	Šernų	959	0,644

1	2	3	4	5	6	7	8
		Viso	6,269			Viso	8,5
13.2 ištaisius valstybinės sklypinės inventorizacijos klaidas ar nustačius schemos rengimo klaidas ir nustatyta tvarka patikslinus LR miškų valstybės kadastro duomenis							
Šilutės (SLT)	Kintų	256	0,202	Šilutės (SLT)	Kintų	256	0,77
				Šilutės (SLT)	Švėkšnos	208	0,171
				Šilutės (SLT)	Švėkšnos	240	0,049
				Šilutės (SLT)	Švėkšnos	292	3,465
				Šilutės (SLT)	Švėkšnos	293	0,987
				Šilutės (SLT)	Švėkšnos	355	3,638
				Kretingos (KRT)	Klaipėdos	10	0,044
				Kretingos (KRT)	Klaipėdos	812	0,108
				Kretingos (KRT)	Klaipėdos	829	0,057
				Kretingos (KRT)	Klaipėdos	830	0,123
		Viso	0,202			Viso	9,412
13.5. kai pateikiami pasiūlymai dėl valstybinių miškų įtraukimo į valstybinės reikšmės miškų plotus							
Kretingos (KRT)	Palangos	678	0,831				
		Viso	0,831			Viso	0
13.6. kai įgyvendinami valstybei svarbūs projektai, numatyti bendruosiuose planuose ar valstybei svarbių projektų teritorijų planavimo dokumentuose							
				Kretingos (KRT)	Šernų	16	2,36
				Kretingos (KRT)	Šernų	80	1,239
		Viso				Viso	3,599
		Viso	7,302			Viso	21,511

**Šakių rajono savivaldybės tikslinamų valstybinės reikšmės miškų plotų
aiškinamasis raštas**

2021-07-09

Kaunas

Valstybinė miškų tarnyba, vadovaudamasi Valstybinės reikšmės miškų plotų schemų rengimo tvarkos aprašu, patvirtintu Lietuvos Respublikos Vyriausybės 2007 m. gruodžio 19 d. nutarimu Nr. 1369 „Dėl valstybinės reikšmės miškų plotų schemų rengimo tvarkos aprašo patvirtinimo“ bei Aplinkos ministro 2021 m. liepos 7 d. įsakymu Nr. D1-404 „Dėl valstybinės reikšmės miškų plotų schemos tikslinimo“ parengė Šakių rajono savivaldybės valstybinės reikšmės miškų plotų schemos pakeitimo projektą.

Šis projektas parengtas Šakių rajono savivaldybės valstybinės reikšmės miškų plotų schemos, patvirtintos Lietuvos Respublikos Vyriausybės 2019 m. kovo 6 d. nutarimu Nr. 215 „Dėl Lietuvos Respublikos Vyriausybės 1997 m. spalio 23 d. nutarimo Nr. 1154 „Dėl valstybinės reikšmės miškų plotų patvirtinimo“ pakeitimo pagrindu bei atsižvelgiant į pateiktą dokumentaciją:


Tikslinimo atvejai pagal Valstybinės reikšmės miškų plotų schemų rengimo tvarkos aprašo 13 punkto nuostatas	Priskiriami valstybinės reikšmės miškų plotai, ha	Išbraukiami iš valstybinės reikšmės miškų plotai, ha	Tikslinimo iniciatoriai pagal Valstybinės reikšmės miškų plotų schemų rengimo tvarkos aprašo 14 punkto nuostatas
13.2 ištaisius valstybinės sklypinės inventorizacijos klaidas ar nustačius schemos rengimo klaidas ir nustatyta tvarka patikslinus Lietuvos Respublikos miškų valstybės kadastro duomenis.		0,01	14.1 Valstybinė miškų tarnyba 2019 01 07 sprendimu dėl Lietuvos Respublikos miškų valstybės kadastro duomenų įrašymo / keitimo Nr. S 1901 16.
		0,01	14.1 Valstybinė miškų tarnyba 2019-08-19 sprendimu dėl Lietuvos Respublikos miškų valstybės kadastro duomenų įrašymo / keitimo Nr. S-1908-23.
		0,03	14.1 Valstybinė miškų tarnyba 2020-05-13 sprendimu dėl Lietuvos Respublikos miškų valstybės kadastro duomenų įrašymo / keitimo Nr. S-2005-30.
		0,01	14.1 Valstybinė miškų tarnyba 2021-06-01 sprendimu dėl Lietuvos Respublikos miškų valstybės kadastro duomenų įrašymo / keitimo Nr. S-2106-9.
13.6 kai įgyvendinami valstybei svarbūs projektai, numatyti bendruosiuose planuose ar valstybei svarbių projektų teritorijų planavimo dokumentuose.		27,34	14.5 Lietuvos Respublikos Energetikos ministerija 2021-06-23 raštu Nr. 3-1173 „Dėl Šakių rajono savivaldybės valstybinės reikšmės miškų plotų schemų tikslinimo“, vadovaujantis Miškų įstatymo 11 straipsnio 1 dalies 1 punkto nuostata ir 2021-05-19 Lietuvos Respublikos Vyriausybės nutarimu Nr. 370 patvirtinto „330 kV elektros perdavimo linijos Kruonio HAE – Bitėnai statyba“ inžinerinės infrastruktūros vystymo plano (registracijos unikalus kodas Lietuvos Respublikos teritorijų planavimo dokumentų registre – T00086251) sprendiniais, kuriais planuojama miško žemę paversti kitomis naudmenomis IV grupės ūkiniuose miškuose.
Viso:		27,40	

Šakių rajono savivaldybėje siūlomas tvirtinti valstybinės reikšmės miškų plotas 23180,82 ha.

PRIDEDAMA:

Valstybinės reikšmės miškų plotų pokyčių sąrašas, 1 lapas

Direktorius



Karolis Mickevičius

Asta Kairienė, tel. (8-37) 490 220, mob. tel. 8 610 29 873, el. p. asta.kairiene@amvmt.lt

**Šakių rajono savivaldybės tikslinamų valstybinės reikšmės miškų plotų
aiškinamojo rašto priedas**

Valstybinės reikšmės miškų plotų pokyčių sąrašas

2021-07-09

Priskiriami valstybinės reikšmės miškų plotai				Išbraukiami iš valstybinės reikšmės miškų plotai			
Miškų urėdijos regioninis padalinys	Girininkija	Kvartalas	Plotas, ha	Regioninis padalinys	Miškų urėdijos regioninis padalinys	Kvartalas	Plotas, ha
1	2	3	4	5	6	7	8
Tikslinimo atvejai pagal Valstybinės reikšmės miškų plotų schemų rengimo tvarkos aprašo 13 punkto nuostatas:							
13.2 ištaisius valstybinės sklypinės inventorizacijos klaidas ar nustačius schemos rengimo klaidas ir nustatyta tvarka patikslinus LR miškų valstybės kadastro duomenis							
				Šakių (SAK)	Kidulių	7	0,01
				Šakių (SAK)	Šakių	101	0,005
				Šakių (SAK)	Šakių	108	0,03
				Šakių (SAK)	Šakių	321	0,011
		Viso	0			Viso	0,056
13.6 kai įgyvendinami valstybei svarbūs projektai, numatyti bendruosiuose planuose ar valstybei svarbių projektų teritorijų planavimo dokumentuose							
				Šakių (SAK)	Baltkojų	190	6,095
				Šakių (SAK)	Baltkojų	21	0,064
				Šakių (SAK)	Kidulių	155	2,856
				Šakių (SAK)	Kidulių	166	5,174
				Šakių (SAK)	Kidulių	167	0,1
				Šakių (SAK)	Kidulių	177	1,857
				Šakių (SAK)	Kidulių	183	4,632
				Šakių (SAK)	Kidulių	184	4,454
				Šakių (SAK)	Kidulių	189	2,091
				Šakių (SAK)	Kidulių	313	0,017
		Viso	0			Viso	27,34
		Viso	0			Viso	27,396

Pagėgių savivaldybės tikslinamų valstybinės reikšmės miškų plotų aiškinamasis raštas

2021-06-17

Kaunas

Valstybinė miškų tarnyba, vadovaudamasi Valstybinės reikšmės miškų plotų schemų rengimo tvarkos aprašu, patvirtintu Lietuvos Respublikos Vyriausybės 2007 m. gruodžio 19 d. nutarimu Nr. 1369 „Dėl valstybinės reikšmės miškų plotų schemų rengimo tvarkos aprašo patvirtinimo“ bei Aplinkos ministro 2021 m. kovo 1 d. įsakymu Nr. D1-198 „Dėl valstybinės reikšmės miškų plotų schemos tikslinimo“ parengė Pagėgių savivaldybės valstybinės reikšmės miškų plotų schemos pakeitimo projektą.


Šis projektas parengtas Pagėgių savivaldybės valstybinės reikšmės miškų plotų schemos, patvirtintos Lietuvos Respublikos Vyriausybės 2015 m. gruodžio 23 d. nutarimu Nr. 1425 „Dėl Lietuvos Respublikos Vyriausybės 1997 m. spalio 23 d. nutarimo Nr. 1154 „Dėl valstybinės reikšmės miškų plotų patvirtinimo“ pakeitimo pagrindu bei atsižvelgiant į pateiktą dokumentaciją:

Tikslinimo atvejai pagal Valstybinės reikšmės miškų plotų schemų rengimo tvarkos aprašo 13 punkto nuostatas	Priskiriami valstybinės reikšmės miškų plotai, ha	Išbraukiami iš valstybinės reikšmės miškų plotai, ha	Tikslinimo iniciatoriai pagal Valstybinės reikšmės miškų plotų schemų rengimo tvarkos aprašo 14 punkto nuostatas
13.1 atlikus valstybinę sklypinę miškų inventorizaciją ar miško žemės sklypų kadastrinius matavimus ir jos metu nustatčius valstybinės reikšmės miškų plotų ir jų ribų pokyčius	1,3	2,8	14.1 Valstybinė miškų tarnyba atsižvelgdama į atnaujintus sklypų kadastrinių matavimų duomenis
13.2 ištaisius valstybinės sklypinės inventorizacijos klaidas ar nustatčius schemos rengimo klaidas ir nustatyta tvarka patikslinus Lietuvos Respublikos miškų valstybės kadastro duomenys	-	0,2	14.1 Valstybinė miškų tarnyba 2019-09-15 sprendimu dėl Lietuvos Respublikos miškų valstybės kadastro duomenų įrašymo / keitimo Nr. S-1909-64
	-	74,9*	14.1 Valstybinė miškų tarnyba 2021-06-16 valstybinės reikšmės miškų plotų schemos rengimo klaidos nustatymo aktu Nr. 2106-002-VRM
13.5 kai pateikti pasiūlymai dėl valstybinių miškų įtraukimo į valstybinės reikšmės miškų plotus	21,0	-	14.4 VĮ Valstybinių miškų urėdija Šilutės regioninis padalinys 2021.06.22 raštu Nr. S.4.3-21-176 “ Dėl valstybinės miškų ūkio paskirties žemės sklypų įtraukimo į valstybinės reikšmės miškų plotus”
	18,6	-	14.4 VĮ Valstybinių miškų urėdija Jurbarko regioninis padalinys 2021.06.23 raštu Nr. S-21-56-216 “ Dėl žemės sklypų įtraukimo į valstybinės reikšmės miškų schemą ”
Viso:	40,8	77,9	

Pagėgių savivaldybėje siūlomas tvirtinti valstybinės reikšmės miškų plotas 7 462,2 ha.

*- per miškus einančios aukštos įtampos elektros (330 kV, 110 kV, 35, kV) ne siauresnės kaip 15 m pločio trasos

Direktorius



Karolis Mickevičius

PRIDEDAMA:

Valstybinės reikšmės miškų plotų pokyčių sąrašas, 3 lapai

**Pagėgių savivaldybės tikslinamų valstybinės reikšmės miškų plotų aiškinamojo
rašto priedas**

Valstybinės reikšmės miškų plotų pokyčių sąrašas

2021-07-13

Priskiriami valstybinės reikšmės miškų plotai				Išbraukiami iš valstybinės reikšmės miškų plotai			
Padalinys	Girininkija	Kvartalas	Plotas, ha	Padalinys	Girininkija	Kvartalas	Plotas, ha
1	2	3	4	5	6	7	8
Tikslinimo atvejai pagal Valstybinės reikšmės miškų plotų schemų rengimo tvarkos aprašo 13 punkto nuostatas:							
13.1 kai atlikta valstybinė sklypinė miškų inventorizacija ar miško žemės sklypų kadastriniai matavimai ir jų metu nustatyti valstybinės reikšmės miškų plotų ir jų ribų pokyčiai							
Šilutės (SLT)	Pagėgių	74	0	Šilutės (SLT)	Pagėgių	127	0,012
Šilutės (SLT)	Pagėgių	85	0	Šilutės (SLT)	Pagėgių	159	0,002
Šilutės (SLT)	Rambyno	15	0,065	Šilutės (SLT)	Pagėgių	161	0,236
Šilutės (SLT)	Rambyno	79	1,222	Šilutės (SLT)	Pagėgių	64	0
Šilutės (SLT)	Mociškių	4	0,013	Šilutės (SLT)	Pagėgių	7	0
				Šilutės (SLT)	Pagėgių	72	0,122
				Šilutės (SLT)	Pagėgių	74	0
				Šilutės (SLT)	Pagėgių	8	0
				Šilutės (SLT)	Pagėgių	85	0,001
				Šilutės (SLT)	Pagėgių	910	0,502
				Šilutės (SLT)	Rambyno	15	0,026
				Šilutės (SLT)	Rambyno	16	0,08
				Šilutės (SLT)	Rambyno	19	0,344
				Šilutės (SLT)	Rambyno	3	0,006
				Šilutės (SLT)	Rambyno	33	0
				Šilutės (SLT)	Rambyno	58	0,153
				Šilutės (SLT)	Rambyno	78	0,174
				Šilutės (SLT)	Rambyno	79	0,78
				Šilutės (SLT)	Rambyno	859	0,116
				Šilutės (SLT)	Rambyno	876	0,001
				Šilutės (SLT)	Žemaitkiemio	744	0
				Jurbarko (JRB)	Mociškių	40	0,148
				Jurbarko (JRB)	Mociškių	439	0,001
				Jurbarko (JRB)	Mociškių	81	0,086
		Viso	1,3			Viso	2,79
13.2 ištaisius valstybinės sklypinės inventorizacijos klaidas ar nustačius schemas rengimo klaidas ir nustatyta tvarka patikslinus LR miškų valstybės kadastro duomenis							
				Šilutės (SLT)	Pagėgių	11	1,539
				Šilutės (SLT)	Pagėgių	149	5,659
				Šilutės (SLT)	Pagėgių	15	0,941
				Šilutės (SLT)	Pagėgių	153	2,851
				Šilutės (SLT)	Pagėgių	157	0,919

1	2	3	4	5	6	7	8
				Šilutės (SLT)	Pagėgių	158	1,279
				Šilutės (SLT)	Pagėgių	159	1,346
				Šilutės (SLT)	Pagėgių	160	0,334
				Šilutės (SLT)	Pagėgių	163	1,077
				Šilutės (SLT)	Pagėgių	18	2,617
				Šilutės (SLT)	Pagėgių	21	1,813
				Šilutės (SLT)	Pagėgių	22	0,703
				Šilutės (SLT)	Pagėgių	24	0,824
				Šilutės (SLT)	Pagėgių	3	1,014
				Šilutės (SLT)	Pagėgių	44	2,455
				Šilutės (SLT)	Pagėgių	47	2,744
				Šilutės (SLT)	Pagėgių	48	0,115
				Šilutės (SLT)	Pagėgių	49	2,628
				Šilutės (SLT)	Pagėgių	50	0,165
				Šilutės (SLT)	Pagėgių	64	0,243
				Šilutės (SLT)	Pagėgių	7	3,4
				Šilutės (SLT)	Pagėgių	8	1,203
				Šilutės (SLT)	Pagėgių	90	1,544
				Šilutės (SLT)	Rambyno	14	1,143
				Šilutės (SLT)	Rambyno	15	0,976
				Šilutės (SLT)	Rambyno	19	4,647
				Šilutės (SLT)	Rambyno	4	1,703
				Šilutės (SLT)	Rambyno	5	1,542
				Šilutės (SLT)	Rambyno	6	1,974
				Šilutės (SLT)	Rambyno	82	0,181
				Šilutės (SLT)	Rambyno	876	2,256
				Šilutės (SLT)	Žemaitkiemio	744	2,212
				Jurbarko (JRB)	Mociškių	57	2,973
				Jurbarko (JRB)	Mociškių	58	1,976
				Jurbarko (JRB)	Mociškių	59	1,863
				Jurbarko (JRB)	Mociškių	60	0,089
				Jurbarko (JRB)	Mociškių	68	0,675
				Jurbarko (JRB)	Mociškių	73	1,242
				Jurbarko (JRB)	Mociškių	74	1,724
				Jurbarko (JRB)	Mociškių	75	2,182
				Jurbarko (JRB)	Mociškių	76	1,631
				Jurbarko (JRB)	Mociškių	77	1,592
				Jurbarko (JRB)	Mociškių	83	0,185
				Jurbarko (JRB)	Mociškių	84	4,917
		Viso	0			Viso	75,096

13.5. kai pateikiami pasiūlymai dėl valstybinių miškų įtraukimo į valstybinės reikšmės miškų plotus

Šilutės (SLT)	Pagėgių	813	11,045				
Šilutės (SLT)	Pagėgių	814	9,918				
Jurbarko (JRB)	Mociškių	42	0,002				
Jurbarko (JRB)	Mociškių	43	0,299				
Jurbarko (JRB)	Mociškių	431	0,13				
Jurbarko (JRB)	Mociškių	432	8,477				

1	2	3	4	5	6	7	8
Jurbarko (JRB)	Mociškių	436	0,715				
Jurbarko (JRB)	Mociškių	437	7,345				
Jurbarko (JRB)	Mociškių	44	0,073				
Jurbarko (JRB)	Mociškių	46	0,208				
Jurbarko (JRB)	Mociškių	47	1,303				
		Viso	39,515			Viso	0
		Viso	40,815			Viso	77,886