

Druskininkų savivaldybės tikslinamų valstybinės reikšmės miškų plotų aiškinamasis raštas

2021-10-22

Kaunas

Valstybinė miškų tarnyba, vadovaudamasi Valstybinės reikšmės miškų plotų schemų rengimo tvarkos aprašu, patvirtintu Lietuvos Respublikos Vyriausybės 2007 m. gruodžio 19 d. nutarimu Nr. 1369 „Dėl valstybinės reikšmės miškų plotų schemų rengimo tvarkos aprašo patvirtinimo“ bei Aplinkos ministro 2021 m. gegužės 3 d. įsakymu Nr. D1-267 „Dėl valstybinės reikšmės miškų plotų schemos tikslinimo“ parengė Druskininkų savivaldybės valstybinės reikšmės miškų plotų schemos pakeitimo projektą.

Šis projektas parengtas Druskininkų savivaldybės valstybinės reikšmės miškų plotų schemos, patvirtintos Lietuvos Respublikos Vyriausybės 2020 m. lapkričio 18 d. nutarimu Nr. 1281 „Dėl Lietuvos Respublikos Vyriausybės 1997 m. spalio 23 d. nutarimo Nr. 1154 „Dėl valstybinės reikšmės miškų plotų patvirtinimo“ pakeitimo pagrindu bei atsižvelgiant į pateiktą dokumentaciją:

Tikslinimo atvejai pagal Valstybinės reikšmės miškų plotų schemų rengimo tvarkos aprašo 13 punkto nuostatas	Priskiriami valstybinės reikšmės miškų plotai, ha	Išbraukiami iš valstybinės reikšmės miškų plotai, ha	Tikslinimo iniciatoriai pagal Valstybinės reikšmės miškų plotų schemų rengimo tvarkos aprašo 14 punkto nuostatas
13.2 ištaisyti valstybinės sklypinės inventorizacijos klaidas ar nustačius schemos rengimo klaidas ir nustatyta tvarka patikslinus LR miškų valstybės kadastro duomenis.	-	1,573	14.1 Valstybinė miškų tarnyba 2021-08-30 sprendimu dėl Lietuvos Respublikos miškų valstybės kadastro duomenų įrašymo/ keitimo Nr. S-2108-84
	-	0,757	14.1 Valstybinė miškų tarnyba 2021-09-30 sprendimu dėl Lietuvos Respublikos miškų valstybės kadastro duomenų įrašymo/ keitimo Nr. S-2109-86
	-	0,246	14.1 Valstybinė miškų tarnyba 2021-10-18 sprendimu dėl Lietuvos Respublikos miškų valstybės kadastro duomenų įrašymo/ keitimo Nr. S-2110-61
	-	27,974*	14.1 Valstybinė miškų tarnyba 2021-10-12 valstybinės reikšmės miškų plotų schemos rengimo klaidos nustatymo aktu Nr. 2110-010-VRM
13.3 kai miško žemės pavertimas kitomis naudmenomis suplanuotas patvirtintuose detaliuosiuose, specialiuosiuose teritorijų planavimo dokumentuose ar vietovės lygmens bendruosiuose planuose, parengtuose vadovaujantis Lietuvos Respublikos miškų įstatymo 11 straipsnyje nustatytais miško žemės pavertimo kitomis naudmenomis išimtiniais atvejais ir atsižvelgiant į minėtame straipsnyje nustatytus miško žemės pavertimo kitomis naudmenomis apribojimus	-	183,609	14.3. Druskininkų savivaldybės administracija 2021-04-20 raštu Nr. S12-1121 „Dėl Druskininkų savivaldybės valstybinės reikšmės miškų plotų schemos tikslinimo“, vadovaujantis Miškų įstatymo 11 straipsnio 1 dalies 3 punkto nuostata ir Druskininkų savivaldybės teritorijos bendrojo plano keitimo (patvirtinto savivaldybės tarybos 2020 balandžio 24 d. sprendimu Nr. T1-57) sprendiniais (TPDR Nr. T00084670) planuoja miško žemę paversti kitomis naudmenomis II B grupės rekreacinių miškų, miestų miškuose, miško parkuose ir rekreacinių miškų sklypuose.
Viso:	-	214,159	


Druskininkų savivaldybėje siūlomas tvirtinti valstybinės reikšmės miškų plotas 14962,155 ha.

*- per miškus einančios aukštos įtampos elektros trasos (330 kV, 110 kV ir 35 kV) ne siauresnės kaip 15 m pločio.

PRIDEDAMA:

Valstybinės reikšmės miškų plotų pokyčių sąrašas, 2 lapai.

Direktorius



Karolis Mickevičius

**Druskininkų savivaldybės tikslinamų valstybinės reikšmės miškų plotų
aiškinamojo rašto priedas**

Valstybinės reikšmės miškų plotų pokyčių sąrašas

2021-10-22

Priskiriami valstybinės reikšmės miškų plotai				Išbraukiami iš valstybinės reikšmės miškų plotai			
Miškų urėdijos regioninis padalinys	Girininkija	Kvartalas	Plotas, ha	Miškų urėdijos regioninis padalinys	Girininkija	Kvartalas	Plotas, ha
1	2	3	4	5	6	7	8
Tikslinimo atvejai pagal Valstybinės reikšmės miškų plotų schemų rengimo tvarkos aprašo 13 punkto nuostatas:							
13.2 ištaisius valstybinės sklypinės inventorizacijos klaidas ar nustačius schemos rengimo klaidas ir nustatyta tvarka patikslinus LR miškų valstybės kadastro duomenis							
				Druskininkų (DRS)	Leipalingio	33	7,04
				Druskininkų (DRS)	Leipalingio	48	0,55
				Druskininkų (DRS)	Leipalingio	51	1,93
				Druskininkų (DRS)	Leipalingio	52	2,206
				Druskininkų (DRS)	Baltašiškės	9	1,51
				Druskininkų (DRS)	Baltašiškės	10	0,031
				Druskininkų (DRS)	Baltašiškės	17	5,477
				Druskininkų (DRS)	Baltašiškės	24	2,546
				Druskininkų (DRS)	Baltašiškės	31	3,754
				Druskininkų (DRS)	Baltašiškės	60	1,392
				Druskininkų (DRS)	Baltašiškės	66	1,538
				Druskininkų (DRS)	Baltašiškės	818	0,221
				Druskininkų (DRS)	Druskininkų	11	1,967
				Druskininkų (DRS)	Druskininkų	12	0,289
				Druskininkų (DRS)	Druskininkų	187	0,099
		Viso				Viso	30,55

1	2	3	4	5	6	7	8
13.3. kai miško žemės pavertimas kitomis naudmenomis suplanuotas patvirtintuose detaliuosiuose, specialiuosiuose teritorijų planavimo dokumentuose ar vietovės lygmens bendruosiuose planuose, parengtuose vadovaujantis LR miškų įstatymo 11 straipsnyje nustatytais miško žemės pavertimo kitomis naudmenomis išimtiniais atvejais ir atsižvelgiant į minėtame straipsnyje nustatytus miško žemės pavertimo kitomis naudmenomis apribojimus							
				Druskininkų (DRS)	Baltašiškės	13	19,345
				Druskininkų (DRS)	Druskininkų	11	55,655
				Druskininkų (DRS)	Druskininkų	12	73,628
				Druskininkų (DRS)	Druskininkų	13	22,062
				Druskininkų (DRS)	Druskininkų	15	4,989
				Druskininkų (DRS)	Druskininkų	162	3,428
				Druskininkų (DRS)	Druskininkų	163	3,408
				Druskininkų (DRS)	Druskininkų	183	1,013
				Druskininkų (DRS)	Druskininkų	187	0,081
		Viso				Viso	183,609
		Viso				Viso	214,159

Kretingos rajono savivaldybės tikslinamų valstybinės reikšmės miškų plotų aiškinamasis raštas

2021-10-28

Kaunas

Valstybinė miškų tarnyba, vadovaudamasi Valstybinės reikšmės miškų plotų schemų rengimo tvarkos aprašu, patvirtintu Lietuvos Respublikos Vyriausybės 2007 m. gruodžio 19 d. nutarimu Nr. 1369 „Dėl valstybinės reikšmės miškų plotų schemų rengimo tvarkos aprašo patvirtinimo“ bei Aplinkos ministro 2021 m. balandžio 1 d. įsakymu Nr. D1-198 „Dėl valstybinės reikšmės miškų plotų schemos tikslinimo“ parengė Kretingos rajono savivaldybės valstybinės reikšmės miškų plotų schemos pakeitimo projektą.

Šis projektas parengtas Kretingos rajono savivaldybės valstybinės reikšmės miškų plotų schemos, patvirtintos Lietuvos Respublikos Vyriausybės 2018 m. birželio 6 d. nutarimu Nr. 537 „Dėl Lietuvos Respublikos Vyriausybės 1997 m. spalio 23 d. nutarimo Nr. 1154 „Dėl valstybinės reikšmės miškų plotų patvirtinimo“ pakeitimo pagrindu bei atsižvelgiant į pateiktą dokumentaciją:

Tikslinimo atvejai pagal Valstybinės reikšmės miškų plotų schemų rengimo tvarkos aprašo 13 punkto nuostatas	Priskiriami valstybinės reikšmės miškų plotai, ha	Išbraukiami iš valstybinės reikšmės miškų plotai, ha	Tikslinimo iniciatoriai pagal Valstybinės reikšmės miškų plotų schemų rengimo tvarkos aprašo 14 punkto nuostatas
13.1 atlikus valstybinę sklypinę miškų inventorizaciją ar miško žemės sklypų kadastrinius matavimus ir jos metu nustačius valstybinės reikšmės miškų plotų ir jų ribų pokyčius.	9,711	15,869	14.1 Valstybinė miškų tarnyba atsižvelgdama į atnaujintus valstybinės sklypinės miškų inventorizacijos ir valstybinės reikšmės miškų sklypų kadastrinių matavimų duomenis.
13.2 ištaisius valstybinės sklypinės inventorizacijos klaidas ar nustačius schemos rengimo klaidas ir nustatyta tvarka patikslinus LR miškų valstybės kadastro duomenis.	-	0,135	14.1 Valstybinė miškų tarnyba 2021-03-12 sprendimu dėl Lietuvos Respublikos miškų valstybės kadastro duomenų įrašymo/ keitimo Nr. S-2103-52
	-	5,835	14.1 Valstybinė miškų tarnyba 2021-05-25 sprendimu dėl Lietuvos Respublikos miškų valstybės kadastro duomenų įrašymo/ keitimo Nr. S-2105-106
	-	0,148	14.1 Valstybinė miškų tarnyba 2021-06-16 sprendimu dėl Lietuvos Respublikos miškų valstybės kadastro duomenų įrašymo/ keitimo Nr. S-2106-91
	-	14,539*	14.1 Valstybinė miškų tarnyba 2021-05-19 valstybinės reikšmės miškų plotų schemos rengimo klaidos nustatymo aktu Nr. 2105-003-VRM
13.5 kai pateikiami pasiūlymai dėl valstybinių miškų įtraukimo į valstybinės reikšmės miškų plotus	40,628	-	14.4 VĮ valstybinių miškų urėdija Kretingos regioninis padalinys 2021-06-03 raštu Nr. S-21-58-334(9.12) „Dėl Kretingos rajono savivaldybės valstybinės reikšmės miškų schemos patikslinimo“.

Tikslinimo atvejai pagal Valstybinės reikšmės miškų plotų schemų rengimo tvarkos aprašo 13 punkto nuostatas	Priskiriami valstybinės reikšmės miškų plotai, ha	Išbraukiami iš valstybinės reikšmės miškų plotai, ha	Tikslinimo iniciatoriai pagal Valstybinės reikšmės miškų plotų schemų rengimo tvarkos aprašo 14 punkto nuostatas
13.6 kai įgyvendinami valstybei svarbūs projektai, numatyti bendruosiuose planuose ar valstybei svarbių projektų teritorijų planavimo dokumentuose	-	6,917	14.5 AB „Litgrid“ 2021-10-25 raštu Nr. 21SD-3065 „Dėl Kretingos rajono savivaldybės valstybinės reikšmės miškų plotų schemų tikslinimo“, vadovaujantis Miškų įstatymo 11 straipsnio 1 dalies 1 punkto nuostata ir 2021-09-01 Lietuvos Respublikos Vyriausybės nutarimu Nr.720 patvirtinto „Harmony Link jungties ir 330 kV skirstyklos „Darbėnai“ statyba“ inžinerinės infrastruktūros vystymo plano (TPD Nr. S-NC-00-19-436) sprendiniais planuojama miško žemę paversti kitomis naudmenomis IV grupės ūkiniuose miškuose ir III grupės apsaugos zonų miškuose.
Viso:	50,339	43,443	


Kretingos rajono savivaldybėje siūlomas tvirtinti valstybinės reikšmės miškų plotas 16361,775 ha.

*- per miškus einančios aukštos įtampos elektros trasos (110 kV) ne siauresnės kaip 15 m pločio.

PRIDEDAMA:

Valstybinės reikšmės miškų plotų pokyčių sąrašas, 4 lapai.

Direktorius



Karolis Mickevičius

**Kretingos rajono savivaldybės tikslinamų valstybinės reikšmės miškų plotų
aiškinamojo rašto priedas**

Valstybinės reikšmės miškų plotų pokyčių sąrašas

2021-10-28

Priskiriami valstybinės reikšmės miškų plotai				Išbraukiami iš valstybinės reikšmės miškų plotai			
Miškų urėdijos regioninis padalinys	Girininkija	Kvartalas	Plotas, ha	Miškų urėdijos regioninis padalinys	Girininkija	Kvartalas	Plotas, ha
1	2	3	4	5	6	7	8
Tikslinimo atvejai pagal Valstybinės reikšmės miškų plotų schemų rengimo tvarkos aprašo 13 punkto nuostatas:							
13.1 kai atlikta valstybinė sklypinė miškų inventorizacija ar miško žemės sklypų kadastriniai matavimai ir jų metu nustatyti valstybinės reikšmės miškų plotų ir jų ribų pokyčiai							
Kretingos (KRT)	Grūšlaukės	563	1,294	Kretingos (KRT)	Lenkimų	42	0,115
Kretingos (KRT)	Grūšlaukės	566	0,261	Kretingos (KRT)	Lenkimų	43	0,38
Kretingos (KRT)	Grūšlaukės	581	0,411	Kretingos (KRT)	Lenkimų	45	0
Kretingos (KRT)	Grūšlaukės	582	0,231	Kretingos (KRT)	Grūšlaukės	563	0,065
Kretingos (KRT)	Darbėnų	32	0,117	Kretingos (KRT)	Grūšlaukės	566	0,094
Kretingos (KRT)	Darbėnų	49	0,033	Kretingos (KRT)	Darbėnų	49	0,006
Kretingos (KRT)	Darbėnų	51	0,05	Kretingos (KRT)	Darbėnų	51	0,002
Kretingos (KRT)	Darbėnų	54	0,017	Kretingos (KRT)	Darbėnų	54	0,104
Kretingos (KRT)	Vaineikių	162	0,566	Kretingos (KRT)	Darbėnų	658	0
Kretingos (KRT)	Vaineikių	163	0,218	Kretingos (KRT)	Vaineikių	162	0
Kretingos (KRT)	Vaineikių	164	0,006	Kretingos (KRT)	Vaineikių	163	0,37
Kretingos (KRT)	Palangos	117	0,022	Kretingos (KRT)	Vaineikių	164	0,001
Kretingos (KRT)	Kartenos	5	0,063	Kretingos (KRT)	Vaineikių	724	0,033
Kretingos (KRT)	Kartenos	48	0,217	Kretingos (KRT)	Palangos	117	0,258
Kretingos (KRT)	Kartenos	49	0,283	Kretingos (KRT)	Kartenos	5	0,022
Kretingos (KRT)	Kartenos	50	0,274	Kretingos (KRT)	Kartenos	8	0,001
Kretingos (KRT)	Kartenos	51	0,281	Kretingos (KRT)	Kartenos	48	0,291
Kretingos (KRT)	Kartenos	120	0,185	Kretingos (KRT)	Kartenos	49	0,214

1	2	3	4	5	6	7	8
Kretingos (KRT)	Kartenos	121	0,001	Kretingos (KRT)	Kartenos	50	1,364
Kretingos (KRT)	Kartenos	122	0,01	Kretingos (KRT)	Kartenos	51	1,927
Kretingos (KRT)	Kartenos	123	0,103	Kretingos (KRT)	Kartenos	120	0,021
Kretingos (KRT)	Kartenos	125	0,01	Kretingos (KRT)	Kartenos	121	0,495
Kretingos (KRT)	Kartenos	132	0,531	Kretingos (KRT)	Kartenos	122	0,326
Kretingos (KRT)	Kartenos	745	0,14	Kretingos (KRT)	Kartenos	123	0,035
Kretingos (KRT)	Kartenos	758	0,333	Kretingos (KRT)	Kartenos	131	0,558
Kretingos (KRT)	Kartenos	765	0,122	Kretingos (KRT)	Kartenos	132	0,695
Kretingos (KRT)	Kartenos	766	1,164	Kretingos (KRT)	Kartenos	161	0,066
Kretingos (KRT)	Kartenos	770	1,032	Kretingos (KRT)	Kartenos	745	0,004
Kretingos (KRT)	Kartenos	792	0,244	Kretingos (KRT)	Kartenos	758	0,294
Kretingos (KRT)	Kartenos	794	0,153	Kretingos (KRT)	Kartenos	765	0,27
Kretingos (KRT)	Kartenos	795	0,027	Kretingos (KRT)	Kartenos	766	0,977
Kretingos (KRT)	Mikoliškių	1	0,006	Kretingos (KRT)	Kartenos	770	0,593
Kretingos (KRT)	Mikoliškių	5	0,061	Kretingos (KRT)	Kartenos	792	0,737
Kretingos (KRT)	Mikoliškių	9	0,203	Kretingos (KRT)	Kartenos	793	1,714
Kretingos (KRT)	Mikoliškių	10	0,027	Kretingos (KRT)	Kartenos	794	0,695
Kretingos (KRT)	Mikoliškių	11	0,069	Kretingos (KRT)	Kartenos	795	1,011
Kretingos (KRT)	Mikoliškių	15	0,009	Kretingos (KRT)	Mikoliškių	1	0,405
Kretingos (KRT)	Mikoliškių	16	0,03	Kretingos (KRT)	Mikoliškių	5	0,671
Kretingos (KRT)	Mikoliškių	17	0,009	Kretingos (KRT)	Mikoliškių	6	0,137
Kretingos (KRT)	Mikoliškių	22	0,057	Kretingos (KRT)	Mikoliškių	10	0,013
Kretingos (KRT)	Mikoliškių	53	0,057	Kretingos (KRT)	Mikoliškių	11	0,127
Kretingos (KRT)	Mikoliškių	57	0,012	Kretingos (KRT)	Mikoliškių	12	0,231
Kretingos (KRT)	Mikoliškių	139	0,716	Kretingos (KRT)	Mikoliškių	15	0,011
Kretingos (KRT)	Mikoliškių	140	0,056	Kretingos (KRT)	Mikoliškių	16	0,164
				Kretingos (KRT)	Mikoliškių	17	0,015
				Kretingos (KRT)	Mikoliškių	21	0,064
				Kretingos (KRT)	Mikoliškių	22	0,054

1	2	3	4	5	6	7	8
				Kretingos (KRT)	Mikoliškių	53	0,069
				Kretingos (KRT)	Mikoliškių	57	0,123
				Kretingos (KRT)	Mikoliškių	139	0,047
				Kretingos (KRT)	Mikoliškių	140	0
		Viso	9,711			Viso	15,869

13.2 ištaisius valstybinės sklypinės inventorizacijos klaidas ar nustačius schemos rengimo klaidas ir nustatyta tvarka patikslinus LR miškų valstybės kadastro duomenis

				Kretingos (KRT)	Grūšlaukės	63	0,055
				Kretingos (KRT)	Šventosios	40	1,728
				Kretingos (KRT)	Šventosios	41	1,3
				Kretingos (KRT)	Šventosios	42	0,661
				Kretingos (KRT)	Darbėnų	1	2,548
				Kretingos (KRT)	Darbėnų	2	2,299
				Kretingos (KRT)	Darbėnų	6	2,222
				Kretingos (KRT)	Darbėnų	11	2,114
				Kretingos (KRT)	Darbėnų	15	1,667
				Kretingos (KRT)	Darbėnų	35	3,158
				Kretingos (KRT)	Darbėnų	42	1,14
				Kretingos (KRT)	Darbėnų	634	1,482
				Kretingos (KRT)	Kartenos	161	0,135
				Kretingos (KRT)	Kartenos	744	0,148
		Viso	0			Viso	20,657

13.5. kai pateikiami pasiūlymai dėl valstybinių miškų įtraukimo į valstybinės reikšmės miškų plotus

Kretingos (KRT)	Grūšlaukės	11	1,37				
Kretingos (KRT)	Grūšlaukės	28	3,558				
Kretingos (KRT)	Grūšlaukės	545	11,934				
Kretingos (KRT)	Darbėnų	34	0,665				
Kretingos (KRT)	Palangos	663	17,147				

1	2	3	4	5	6	7	8
Kretingos (KRT)	Kartenos	149	5,954				
		Viso	40,628			Viso	0
13.6. kai įgyvendinami valstybei svarbūs projektai, numatyti bendruosiuose planuose ar valstybei svarbių projektų teritorijų planavimo dokumentuose							
				Kretingos (KRT)	Šventosios	32	0,883
				Kretingos (KRT)	Šventosios	33	0,124
				Kretingos (KRT)	Šventosios	35	0,594
				Kretingos (KRT)	Šventosios	63	0,695
				Kretingos (KRT)	Šventosios	64	0,409
				Kretingos (KRT)	Šventosios	65	0,576
				Kretingos (KRT)	Darbėnų	2	1,711
				Kretingos (KRT)	Darbėnų	3	0,885
				Kretingos (KRT)	Darbėnų	4	0,03
				Kretingos (KRT)	Darbėnų	6	0,804
				Kretingos (KRT)	Darbėnų	11	0,206
		Viso	0			Viso	6,917
		Viso	50,339			Viso	43,443

Mažeikių rajono savivaldybės tikslinamų valstybinės reikšmės miškų plotų aiškinamasis raštas

2021-11-11

Kaunas

Valstybinė miškų tarnyba, vadovaudamasi Valstybinės reikšmės miškų plotų schemų rengimo tvarkos aprašu, patvirtintu Lietuvos Respublikos Vyriausybės 2007 m. gruodžio 19 d. nutarimu Nr. 1369 „Dėl valstybinės reikšmės miškų plotų schemų rengimo tvarkos aprašo patvirtinimo“ bei Aplinkos ministro 2021 m. rugsėjo 20 d. įsakymu Nr. D1-543 „Dėl valstybinės reikšmės miškų plotų schemos tikslinimo“ parengė Mažeikių rajono savivaldybės valstybinės reikšmės miškų plotų schemos pakeitimo projektą.

Šis projektas parengtas Mažeikių rajono savivaldybės valstybinės reikšmės miškų plotų schemos, patvirtintos Lietuvos Respublikos Vyriausybės 2020 m. gegužės 27 d. nutarimu Nr. 531 „Dėl Lietuvos Respublikos Vyriausybės 1997 m. spalio 23 d. nutarimo Nr. 1154 „Dėl valstybinės reikšmės miškų plotų patvirtinimo“ pakeitimo pagrindu bei atsižvelgiant į pateiktą dokumentaciją:

Tikslinimo atvejai pagal Valstybinės reikšmės miškų plotų schemų rengimo tvarkos aprašo 13 punkto nuostatas	Priskiriami valstybinės reikšmės miškų plotai, ha	Išbraukiami iš valstybinės reikšmės miškų plotai, ha	Tikslinimo iniciatoriai pagal Valstybinės reikšmės miškų plotų schemų rengimo tvarkos aprašo 14 punkto nuostatas
13.1 atlikus valstybinę sklypinę miškų inventorizaciją ar miško žemės sklypų kadastrinius matavimus ir jos metu nustatčius valstybinės reikšmės miškų plotų ir jų ribų pokyčius.	6,301	3,592	14.1 Valstybinė miškų tarnyba atsižvelgdama į valstybinės reikšmės miškų sklypų kadastrinių matavimų duomenis.
13.2 ištaisius valstybinės sklypinės inventorizacijos klaidas ar nustatčius schemos rengimo klaidas ir nustatyta tvarka patikslinus LR miškų valstybės kadastro duomenis.	-	0,006	14.1 Valstybinė miškų tarnyba 2021-02-1 sprendimu dėl Lietuvos Respublikos miškų valstybės kadastro duomenų įrašymo/keitimo Nr. S-2102-4
	-	6,408	14.1 Valstybinė miškų tarnyba 2021-09-24 sprendimu dėl Lietuvos Respublikos miškų valstybės kadastro duomenų įrašymo/keitimo Nr. S-2109-84
	-	9,435*	14.1 Valstybinė miškų tarnyba 2021-10-1 sprendimu dėl Lietuvos Respublikos miškų valstybės kadastro duomenų įrašymo/keitimo Nr. S-2110-4
	-	0,326	14.1 Valstybinė miškų tarnyba 2021-10-14 sprendimu dėl Lietuvos Respublikos miškų valstybės kadastro duomenų įrašymo/keitimo Nr. S-2110-49
	-	11,005*	14.1 Valstybinė miškų tarnyba 2021-09-28 valstybinės reikšmės miškų plotų schemos rengimo klaidos nustatymo aktu Nr. 2109-006-VRM
	-	2,299	14.1 Valstybinė miškų tarnyba 2021-10-18 valstybinės reikšmės miškų plotų schemos rengimo klaidos nustatymo aktu Nr. 2110-012-VRM

Tikslinimo atvejai pagal Valstybinės reikšmės miškų plotų schemų rengimo tvarkos aprašo 13 punkto nuostatas	Priskiriami valstybinės reikšmės miškų plotai, ha	Išbraukiami iš valstybinės reikšmės miškų plotai, ha	Tikslinimo iniciatoriai pagal Valstybinės reikšmės miškų plotų schemų rengimo tvarkos aprašo 14 punkto nuostatas
13.3 kai miško žemės pavertimas kitomis naudmenomis suplanuotas patvirtintuose detaliuosiuose, specialiuosiuose teritorijų planavimo dokumentuose ar vietovės lygmens bendruosiuose planuose, parengtuose vadovaujantis LR miškų įstatymo 11 straipsnyje nustatytais miško žemės pavertimo kitomis naudmenomis išimtiniais atvejais ir atsižvelgiant į minėtame straipsnyje nustatytus miško žemės pavertimo kitomis naudmenomis apribojimus.	-	0,008	14.3 Mažeikių rajono savivaldybės administracijos 2021 05 31 d. raštu Nr. (2.32.E) R8-2290 „Dėl miško ploto išbraukimo iš valstybinės reikšmės miškų plotų“ vadovaujantis Miškų įstatymo 11 straipsnio 1 dalies 2 punkto nuostata ir patvirtintais Mažeikių miesto teritorijos bendrojo plano (2009-03-27 tarybos sprendimu Nr. T1-94 ir 2018-12-14 tarybos sprendimu Nr. T1-335) sprendiniais (TPD reg. Nr. K-VT-61-16-481) planuojama miško žemę paversti kitomis naudmenomis II B grupės rekreacinių miškų, miestų miškuose.
13.5 kai pateikiami pasiūlymai dėl valstybinių miškų įtraukimo į valstybinės reikšmės miškų plotus	7,063	-	14.4 VĮ Valstybinių miškų urėdija Mažeikių regioninis padalinys 2021-10-08 raštu Nr. S-21-60-587 „Dėl miško žemės sklypų priskyrimo valstybinės reikšmės miškams“.
Viso:	13,364	33,079	

Mažeikių rajono savivaldybėje siūlomas tvirtinti valstybinės reikšmės miškų plotas 19950,262 ha.

*- per miškus einančios aukštos įtampos elektros trasos (110 kV ir 35 kV) ne siauresnės kaip 15 m pločio.

PRIDEDAMA:

Valstybinės reikšmės miškų plotų pokyčių sąrašas, 3 lapai.

Direktorius

Karolis Mickevičius

**Mažeikių rajono savivaldybės tikslinamų valstybinės reikšmės miškų plotų
aiškinamojo rašto priedas**

Valstybinės reikšmės miškų plotų pokyčių sąrašas

2021-11-11

Priskiriami valstybinės reikšmės miškų plotai				Išbraukiami iš valstybinės reikšmės miškų plotai			
Miškų urėdijos regioninis padalinys	Girininkija	Kvartalas	Plotas, ha	Miškų urėdijos regioninis padalinys	Girininkija	Kvartalas	Plotas, ha
1	2	3	4	5	6	7	8
Tikslinimo atvejai pagal Valstybinės reikšmės miškų plotų schemų rengimo tvarkos aprašo 13 punkto nuostatas:							
13.1 kai atlikta valstybinė sklypinė miškų inventorizacija ar miško žemės sklypų kadastriniai matavimai ir jų metu nustatyti valstybinės reikšmės miškų plotų ir jų ribų pokyčiai							
Mažeikių (MZK)	Ruzgų	131	0,165	Mažeikių (MZK)	Ruzgų	131	0,683
Mažeikių (MZK)	Ruzgų	151	0,536	Mažeikių (MZK)	Ruzgų	151	0,289
Mažeikių (MZK)	Mažeikių	219	1,938	Mažeikių (MZK)	Mažeikių	219	0,227
Mažeikių (MZK)	Mažeikių	236	0,007	Mažeikių (MZK)	Mažeikių	236	0,056
Mažeikių (MZK)	Renavo	63	0	Mažeikių (MZK)	Sedos	1	0
Mažeikių (MZK)	Sedos	320	1,935	Mažeikių (MZK)	Sedos	320	0,249
Mažeikių (MZK)	Sedos	339	0,015	Mažeikių (MZK)	Sedos	339	0,02
Mažeikių (MZK)	Kapėnų	31	0,073	Mažeikių (MZK)	Kapėnų	24	0,325
Mažeikių (MZK)	Kapėnų	57	0,108	Mažeikių (MZK)	Kapėnų	31	0,008
Mažeikių (MZK)	Kapėnų	580	0,064	Mažeikių (MZK)	Kapėnų	57	0,042
Mažeikių (MZK)	Kapėnų	590	1,078	Mažeikių (MZK)	Kapėnų	575	0,001
Mažeikių (MZK)	Kapėnų	595	0,382	Mažeikių (MZK)	Kapėnų	580	0,002
				Mažeikių (MZK)	Kapėnų	590	0,397
				Mažeikių (MZK)	Kapėnų	595	1,293
		Viso	6,301			Viso	3,592
13.2 ištaisyti valstybinės sklypinės inventorizacijos klaidas ar nustačius schemos rengimo klaidas ir nustatyta tvarka patikslinus LR miškų valstybės kadastro duomenis							
				Mažeikių (MZK)	Ruzgų	19	1,712

1	2	3	4	5	6	7	8
				Mažeikių (MZK)	Ruzgų	34	0,218
				Mažeikių (MZK)	Ruzgų	65	0,523
				Mažeikių (MZK)	Ruzgų	66	1,641
				Mažeikių (MZK)	Ruzgų	70	0,336
				Mažeikių (MZK)	Ruzgų	71	4,39
				Mažeikių (MZK)	Ruzgų	72	1,035
				Mažeikių (MZK)	Ruzgų	131	0,47
				Mažeikių (MZK)	Mažeikių	1	0,763
				Mažeikių (MZK)	Mažeikių	5	0,32
				Mažeikių (MZK)	Mažeikių	6	4,562
				Mažeikių (MZK)	Mažeikių	20	0,377
				Mažeikių (MZK)	Mažeikių	22	1,387
				Mažeikių (MZK)	Mažeikių	25	0,89
				Mažeikių (MZK)	Mažeikių	29	0,856
				Mažeikių (MZK)	Mažeikių	41	0,328
				Mažeikių (MZK)	Mažeikių	42	0,508
				Mažeikių (MZK)	Mažeikių	44	0,393
				Mažeikių (MZK)	Mažeikių	219	0,332
				Mažeikių (MZK)	Renavo	63	2,299
				Mažeikių (MZK)	Sedos	21	3,661
				Mažeikių (MZK)	Sedos	316	2,269
				Mažeikių (MZK)	Balėnų	73	0,173
				Mažeikių (MZK)	Balėnų	158	0,036
		Viso	0			Viso	29,479
13.3. kai miško žemės pavertimas kitomis naudmenomis suplanuotas patvirtintuose detaliuosiuose, specialiuosiuose teritorijų planavimo dokumentuose ar vietovės lygmens bendruosiuose planuose, parengtuose vadovaujantis LR miškų įstatymo 11 straipsnyje nustatytais miško žemės pavertimo kitomis naudmenomis išimtiniais atvejais ir atsižvelgiant į minėtame straipsnyje nustatytus miško žemės pavertimo kitomis naudmenomis apribojimus							
				Mažeikių (MZK)	Mažeikių	219	0,008

1	2	3	4	5	6	7	8
		Viso	0			Viso	0,008
13.5. kai pateikiami pasiūlymai dėl valstybinių miškų įtraukimo į valstybinės reikšmės miškų plotus							
Mažeikių (MZK)	Balėnų	24	4,18				
Mažeikių (MZK)	Balėnų	25	1,837				
Mažeikių (MZK)	Balėnų	27	1,046				
		Viso	7,063			Viso	0
		Viso	13,364			Viso	33,079

Neringos savivaldybės tikslinamų valstybinės reikšmės miškų plotų aiškinamasis raštas

2021-11-11

Kaunas

Valstybinė miškų tarnyba, vadovaudamasi Valstybinės reikšmės miškų plotų schemų rengimo tvarkos aprašu, patvirtintu Lietuvos Respublikos Vyriausybės 2007 m. gruodžio 19 d. nutarimu Nr. 1369 „Dėl valstybinės reikšmės miškų plotų schemų rengimo tvarkos aprašo patvirtinimo“ bei Aplinkos ministro 2021 m. rugsėjo 20 d. įsakymu Nr. D1-543 „Dėl valstybinės reikšmės miškų plotų schemos tikslinimo“ parengė Neringos savivaldybės valstybinės reikšmės miškų plotų schemos pakeitimo projektą.

Šis projektas parengtas Neringos savivaldybės valstybinės reikšmės miškų plotų schemos, patvirtintos Lietuvos Respublikos Vyriausybės 2021 m. gegužės 12 d. nutarimu Nr. 352 „Dėl Lietuvos Respublikos Vyriausybės 1997 m. spalio 23 d. nutarimo Nr. 1154 „Dėl valstybinės reikšmės miškų plotų patvirtinimo“ pakeitimo pagrindu bei atsižvelgiant į pateiktą dokumentaciją:

Tikslinimo atvejai pagal Valstybinės reikšmės miškų plotų schemų rengimo tvarkos aprašo 13 punkto nuostatas	Priskiriami valstybinės reikšmės miškų plotai, ha	Išbraukiami iš valstybinės reikšmės miškų plotai, ha	Tikslinimo iniciatoriai pagal Valstybinės reikšmės miškų plotų schemų rengimo tvarkos aprašo 14 punkto nuostatas
13.2 ištaisius valstybinės sklypinės inventORIZACIJOS klaidas ar nustačius schemos rengimo klaidas ir nustatyta tvarka patikslinus LR miškų valstybės kadastro duomenis.	-	0,094	14.1 Valstybinė miškų tarnyba 2021-11-04 sprendimu dėl Lietuvos Respublikos miškų valstybės kadastro duomenų įrašymo/keitimo Nr. S-2111-9
	-	0,171	14.1 Valstybinė miškų tarnyba 2021-06-09 valstybinės reikšmės miškų plotų schemos rengimo klaidos nustatymo aktu Nr. 2106-001-VRM
	-	0,059	14.1 Valstybinė miškų tarnyba 2021-10-14 valstybinės reikšmės miškų plotų schemos rengimo klaidos nustatymo aktu Nr. 2110-011-VRM
	-	0,035	14.1 Valstybinė miškų tarnyba 2021-10-27 valstybinės reikšmės miškų plotų schemos rengimo klaidos nustatymo aktu Nr. 2110-015-VRM
	-	0,053	14.1 Valstybinė miškų tarnyba 2021-10-27 valstybinės reikšmės miškų plotų schemos rengimo klaidos nustatymo aktu Nr. 2110-016-VRM
Viso:	-	0,412	

Neringos savivaldybėje siūlomas tvirtinti valstybinės reikšmės miškų plotas 7451,486 ha.

PRIDEDAMA:

Valstybinės reikšmės miškų plotų pokyčių sąrašas, 1 lapas

Direktorius

Karolis Mickevičius

Aušra Juškevičienė, tel. +370 64616150, el. p. Ausra.Juskeviciene@amvmt.lt

**Neringos savivaldybės tikslinamų valstybinės reikšmės miškų plotų aiškinamojo
rašto priedas**

Valstybinės reikšmės miškų plotų pokyčių sąrašas

2021-11-11

Priskiriami valstybinės reikšmės miškų plotai				Išbraukiami iš valstybinės reikšmės miškų plotai			
Miškų urėdijos regioninis padalinys	Girininkija	Kvartalas	Plotas, ha	Miškų urėdijos regioninis padalinys	Girininkija	Kvartalas	Plotas, ha
1	2	3	4	5	6	7	8
Tikslinimo atvejai pagal Valstybinės reikšmės miškų plotų schemų rengimo tvarkos aprašo 13 punkto nuostatas:							
13.2 ištaisius valstybinės sklypinės inventorizacijos klaidas ar nustačius schemos rengimo klaidas ir nustatyta tvarka patikslinus LR miškų valstybės kadastro duomenis							
				Kretingos (KRT)	Nidos	220	0,059
				Kretingos (KRT)	Nidos	221	0,053
				Kretingos (KRT)	Nidos	223	0,094
				Kretingos (KRT)	Nidos	237	0,035
				Kretingos (KRT)	Nidos	239	0,171
		Viso	0			Viso	0,412
		Viso	0			Viso	0,412

Palangos miesto savivaldybės tikslinamų valstybinės reikšmės miškų plotų aiškinamasis raštas

2021-11-08

Kaunas

Valstybinė miškų tarnyba, vadovaudamasi Valstybinės reikšmės miškų plotų schemų rengimo tvarkos aprašu, patvirtintu Lietuvos Respublikos Vyriausybės 2007 m. gruodžio 19 d. nutarimu Nr. 1369 „Dėl valstybinės reikšmės miškų plotų schemų rengimo tvarkos aprašo patvirtinimo“ bei Aplinkos ministro 2018 m. balandžio 9 d. įsakymu Nr. D1-282 „Dėl valstybinės reikšmės miškų plotų schemos tikslinimo“ parengė Palangos miesto savivaldybės valstybinės reikšmės miškų plotų schemos pakeitimo projektą.

Šis projektas parengtas Palangos miesto savivaldybės valstybinės reikšmės miškų plotų schemos, patvirtintos Lietuvos Respublikos Vyriausybės 2013 m. lapkričio 13 d. nutarimu Nr. 1046 „Dėl Lietuvos Respublikos Vyriausybės 1997 m. spalio 23 d. nutarimo Nr. 1154 „Dėl valstybinės reikšmės miškų plotų patvirtinimo“ pakeitimo pagrindu bei atsižvelgiant į pateiktą dokumentaciją:

Tikslinimo atvejai pagal Valstybinės reikšmės miškų plotų schemų rengimo tvarkos aprašo 13 punkto nuostatas	Priskiriami valstybinės reikšmės miškų plotai, ha	Išbraukiami iš valstybinės reikšmės miškų plotai, ha	Tikslinimo iniciatoriai pagal Valstybinės reikšmės miškų plotų schemų rengimo tvarkos aprašo 14 punkto nuostatas
13.1 atlikus valstybinę sklypinę miškų inventorizaciją ar miško žemės sklypų kadastrinius matavimus ir jos metu nustatius valstybinės reikšmės miškų plotų ir jų ribų pokyčius	3,68	6,22	14.1 Valstybinė miškų tarnyba atsižvelgdama į atnaujintus valstybinės sklypinės miškų inventorizacijos ir sklypų kadastrinių matavimų duomenis.
13.2 ištaisius valstybinės sklypinės inventorizacijos klaidas ar nustatius schemos rengimo klaidas ir nustatyta tvarka patikslinus Lietuvos Respublikos miškų valstybės kadastro duomenys	-	0,62	14.1 Valstybinė miškų tarnyba 2016-05-19 sprendimu dėl Lietuvos Respublikos miškų valstybės kadastro duomenų įrašymo / keitimo Nr. S-1605-61
	-	0,10	14.1 Valstybinė miškų tarnyba 2016-12-23 sprendimu dėl Lietuvos Respublikos miškų valstybės kadastro duomenų įrašymo / keitimo Nr. S-1612-49
	-	0,61	14.1 Valstybinė miškų tarnyba 2018-01-03 sprendimu dėl Lietuvos Respublikos miškų valstybės kadastro duomenų įrašymo / keitimo Nr. S-1801-07
	-	1,24	14.1 Valstybinė miškų tarnyba 2018-07-02 sprendimu dėl Lietuvos Respublikos miškų valstybės kadastro duomenų įrašymo / keitimo Nr. S-1807-02
	-	2,22	14.1 Valstybinė miškų tarnyba 2018-07-02 sprendimu dėl Lietuvos Respublikos miškų valstybės kadastro duomenų įrašymo / keitimo Nr. S-1807-03
	-	0,87	14.1 Valstybinė miškų tarnyba 2019-01-03 sprendimu dėl Lietuvos Respublikos miškų valstybės kadastro duomenų įrašymo / keitimo Nr. S-1901-10
	-	1,55	14.1 Valstybinė miškų tarnyba 2019-01-08 sprendimu dėl Lietuvos Respublikos miškų valstybės kadastro duomenų įrašymo / keitimo Nr. S-1901-21
	-	0,12	14.1 Valstybinė miškų tarnyba 2019-10-10 sprendimu dėl Lietuvos Respublikos miškų valstybės kadastro duomenų įrašymo / keitimo Nr. S-1910-24

Tikslinimo atvejai pagal Valstybinės reikšmės miškų plotų schemų rengimo tvarkos aprašo 13 punkto nuostatas	Priskiriami valstybinės reikšmės miškų plotai, ha	Išbraukiami iš valstybinės reikšmės miškų plotai, ha	Tikslinimo iniciatoriai pagal Valstybinės reikšmės miškų plotų schemų rengimo tvarkos aprašo 14 punkto nuostatas
	-	0,03	14.1 Valstybinė miškų tarnyba 2020-08-26 sprendimu dėl Lietuvos Respublikos miškų valstybės kadastro duomenų įrašymo / keitimo Nr. S-2008-63
	-	0,08	14.1 Valstybinė miškų tarnyba 2021-08-05 sprendimu dėl Lietuvos Respublikos miškų valstybės kadastro duomenų įrašymo / keitimo Nr. S-2108-16
	-	0,01	14.1 Valstybinė miškų tarnyba 2021-07-30 sprendimu dėl Lietuvos Respublikos miškų valstybės kadastro duomenų įrašymo / keitimo Nr. S-2107-123
13.3. kai miško žemės pavertimas kitomis naudmenomis suplanuotas patvirtintuose detaliosiose, specialiosiose teritorijų planavimo dokumentuose ar vietovės lygmens bendruosiuose planuose	-	1,54	14.3 Palangos miesto savivaldybės administracija 2020-01-10 raštu Nr. (4.12)-D3-75 "Prašymas patikslinti Palangos miesto savivaldybės valstybinės reikšmės miškų plotų schemą": vadovaujantis Miškų įstatymo 11 straipsnio 1 dalies 3 punkto nuostata ir Palangos miesto savivaldybės administracijos 2019-02-05 įsakymu Nr. A1-134 patvirtinto Palangos miesto centrinės dalies detaliojo plano teritorijoje tarp Sporto g., S. Dariaus ir S. Girėno g. ir Klaipėdos plento, Palangoje keitimo (TPD reg. T00082994) sprendimais planuojama miško žemę paversti visuomeninės paskirties teritorijomis II grupės miestų miškuose.
	-	0,11	14.3 Palangos miesto savivaldybės administracija 2021-10-25 raštu Nr. (4.12)-D3-3563 „Dėl Palangos miesto savivaldybės valstybinės reikšmės miškų plotų schemos tikslinimo“: vadovaujantis Miškų įstatymo 11 straipsnio 1 dalies 3 punkto nuostata ir Palangos miesto savivaldybės administracijos 2021-10-18 įsakymu Nr. (4.1)A1-1521 patvirtino Šventosios gyvenvietės detaliojo plano koregavimo žemės sklypuose unikalūs Nr. 4400-2091-5017, 4400-2603-3823 (valstybinis miškas) ir teritorijoje prie jų, Palangoje (TPD reg. T00086895) sprendimais planuojama miško žemę paversti inžinerinės infrastruktūros bei atskirųjų želdynų teritorijomis II grupės miško parkų miškuose.
	-	0,36	14.3 Palangos miesto savivaldybės administracija 2021-10-25 raštu Nr. (4.12)-D3-3563 „Dėl Palangos miesto savivaldybės valstybinės reikšmės miškų plotų schemos tikslinimo“: vadovaujantis Miškų įstatymo 11 straipsnio 1 dalies 3 punkto nuostata ir Palangos miesto savivaldybės administracijos 2021-06-18 įsakymu Nr. (4.1)A1-832 patvirtino Palangos miesto centrinės dalies detaliojo plano koregavimas teritorijoje tarp

Tikslinimo atvejai pagal Valstybinės reikšmės miškų plotų schemų rengimo tvarkos aprašo 13 punkto nuostatas	Priskiriami valstybinės reikšmės miškų plotai, ha	Išbraukiami iš valstybinės reikšmės miškų plotai, ha	Tikslinimo iniciatoriai pagal Valstybinės reikšmės miškų plotų schemų rengimo tvarkos aprašo 14 punkto nuostatas
			Kastyčio g., Naglio alėjos, Meilės alėjos ir žemės sklypo unikalus Nr. 4400-0355-3477 (valstybinis miškas), Palangoje (TPD reg. T00086400) sprendiniais planuojama miško žemę paversti inžinerinės infrastruktūros teritorijomis II grupės miško parkų miškuose.
13.6. kai įgyvendinami valstybei svarbūs projektai pagal teritorijų planavimo valstybinę priežiūrą atliekančios institucijos patikrintus ir teigiamą išvadą gautus valstybei svarbių projektų teritorijų planavimo dokumentus, kuriuose suplanuotas miško žemės pavertimas kitomis naudmenomis	-	0,11	14.5 AB Litgrid 2021-11-03 raštu Nr. 215D-3142- "Dėl Palangos miesto savivaldybės valstybinės reikšmės miškų plotų schemų tikslinimo": vadovaujantis Miškų įstatymo 11 straipsnio 1 dalies 1 punkto nuostata bei Lietuvos Respublikos Vyriausybė 2021 m. rugsėjo 1 d. nutarimu Nr. 720 „Dėl ypatingos valstybinės svarbos elektros energetikos sistemos sinchronizacijos projekto „Harmony Link jungties ir 330 kV skirstyklos „Darbėnai“ statyba“ inžinerinės infrastruktūros vystymo plano patvirtinimo“ inžinerinės infrastruktūros vystymo plano (TPD reg. Nr. T00086748) sprendiniais planuojama pertvarkyti miškų ūkio paskirties žemės sklypą, jo dalį paverčiant inžinerinės infrastruktūros teritorija.
Viso:	3,68	15,77	

Palangos miesto savivaldybėje siūlomas tvirtinti valstybinės reikšmės miškų plotas 3 219,1 ha.

PRIDEDAMA:

Valstybinės reikšmės miškų plotų pokyčių sąrašas, 4 lapai

Direktorius

Karolis Mickevičius

Kazimieras Giniūnas, 490 220, k.giniunas@amvmt.lt

**Palangos miesto savivaldybės tikslinamų valstybinės reikšmės miškų plotų
aiškinamojo rašto priedas**

Valstybinės reikšmės miškų plotų pokyčių sąrašas

2021-11-08

Priskiriami valstybinės reikšmės miškų plotai				Išbraukiami iš valstybinės reikšmės miškų plotai			
Padalinys	Girininkija	Kvartalas	Plotas, ha	Padalinys	Girininkija	Kvartalas	Plotas, ha
1	2	3	4	5	6	7	8
Tikslinimo atvejai pagal Valstybinės reikšmės miškų plotų schemų rengimo tvarkos aprašo 13 punkto nuostatas:							
13.1 kai atlikta valstybinė sklypinė miškų inventorizacija ar miško žemės sklypų kadastriniai matavimai ir jų metu nustatyti valstybinės reikšmės miškų plotų ir jų ribų pokyčiai							
Kretingos	Šventosios	100	0	Kretingos	Šventosios	100	0,003
Kretingos	Šventosios	18	0	Kretingos	Šventosios	18	0
Kretingos	Šventosios	36	0,02	Kretingos	Šventosios	36	0,093
Kretingos	Šventosios	37	0,002	Kretingos	Šventosios	37	0,174
Kretingos	Šventosios	4	0,439	Kretingos	Šventosios	4	0
Kretingos	Šventosios	40	0	Kretingos	Šventosios	40	0
Kretingos	Šventosios	43	0,131	Kretingos	Šventosios	43	0,311
Kretingos	Šventosios	44	0,012	Kretingos	Šventosios	44	0,022
Kretingos	Šventosios	46	0,015	Kretingos	Šventosios	45	0,002
Kretingos	Šventosios	5	0,01	Kretingos	Šventosios	46	0,337
Kretingos	Šventosios	52	0,027	Kretingos	Šventosios	5	0,017
Kretingos	Šventosios	96	0	Kretingos	Šventosios	52	0,897
Kretingos	Šventosios	97	0,15	Kretingos	Šventosios	53	0
Kretingos	Šventosios	98	0,016	Kretingos	Šventosios	96	0,017
Kretingos	Šventosios	99	0,003	Kretingos	Šventosios	97	0,212
Kretingos	Palangos	1	0,015	Kretingos	Šventosios	98	0,027
Kretingos	Palangos	10	0,002	Kretingos	Šventosios	99	0,084
Kretingos	Palangos	100	0,03	Kretingos	Palangos	1	0,035
Kretingos	Palangos	101	0,148	Kretingos	Palangos	10	0
Kretingos	Palangos	102	0,117	Kretingos	Palangos	100	0,058
Kretingos	Palangos	103	0,138	Kretingos	Palangos	101	0,001
Kretingos	Palangos	104	0,087	Kretingos	Palangos	102	0,067
Kretingos	Palangos	105	0,082	Kretingos	Palangos	103	0,82
Kretingos	Palangos	106	0,002	Kretingos	Palangos	104	0,252
Kretingos	Palangos	107	0,054	Kretingos	Palangos	105	0,133
Kretingos	Palangos	108	0,843	Kretingos	Palangos	106	0,043
Kretingos	Palangos	109	0,058	Kretingos	Palangos	107	0,414
Kretingos	Palangos	11	0	Kretingos	Palangos	108	0,089
Kretingos	Palangos	110	0,023	Kretingos	Palangos	109	0,223
Kretingos	Palangos	111	0,203	Kretingos	Palangos	11	0
Kretingos	Palangos	120	0	Kretingos	Palangos	110	0,177
Kretingos	Palangos	121	0,028	Kretingos	Palangos	111	0,358
Kretingos	Palangos	122	0,239	Kretingos	Palangos	120	0,045
Kretingos	Palangos	2	0,013	Kretingos	Palangos	121	0,137

1	2	3	4	5	6	7	8
Kretingos	Palangos	28	0,001	Kretingos	Palangos	122	0,002
Kretingos	Palangos	29	0,04	Kretingos	Palangos	2	0,018
Kretingos	Palangos	3	0,04	Kretingos	Palangos	208	0
Kretingos	Palangos	4	0,004	Kretingos	Palangos	209	0
Kretingos	Palangos	5	0	Kretingos	Palangos	210	0
Kretingos	Palangos	58	0,091	Kretingos	Palangos	211	0
Kretingos	Palangos	59	0	Kretingos	Palangos	28	0,001
Kretingos	Palangos	6	0,232	Kretingos	Palangos	29	0,004
Kretingos	Palangos	61	0,008	Kretingos	Palangos	3	0,05
Kretingos	Palangos	62	0,009	Kretingos	Palangos	4	0,093
Kretingos	Palangos	65	0,009	Kretingos	Palangos	5	0,001
Kretingos	Palangos	66	0	Kretingos	Palangos	58	0,003
Kretingos	Palangos	67	0	Kretingos	Palangos	59	0
Kretingos	Palangos	69	0,004	Kretingos	Palangos	6	0,007
Kretingos	Palangos	7	0	Kretingos	Palangos	60	0
Kretingos	Palangos	70	0	Kretingos	Palangos	61	0,034
Kretingos	Palangos	71	0	Kretingos	Palangos	62	0
Kretingos	Palangos	74	0	Kretingos	Palangos	65	0,002
Kretingos	Palangos	76	0	Kretingos	Palangos	66	0
Kretingos	Palangos	77	0	Kretingos	Palangos	662	0
Kretingos	Palangos	78	0	Kretingos	Palangos	663	0
Kretingos	Palangos	79	0	Kretingos	Palangos	666	0
Kretingos	Palangos	8	0,001	Kretingos	Palangos	672	0
Kretingos	Palangos	80	0	Kretingos	Palangos	69	0
Kretingos	Palangos	81	0,011	Kretingos	Palangos	7	0
Kretingos	Palangos	82	0,034	Kretingos	Palangos	70	0
Kretingos	Palangos	83	0,021	Kretingos	Palangos	77	0,013
Kretingos	Palangos	84	0,005	Kretingos	Palangos	79	0,008
Kretingos	Palangos	85	0,039	Kretingos	Palangos	8	0,001
Kretingos	Palangos	86	0	Kretingos	Palangos	80	0
Kretingos	Palangos	87	0,003	Kretingos	Palangos	82	0,019
Kretingos	Palangos	88	0	Kretingos	Palangos	83	0
Kretingos	Palangos	89	0	Kretingos	Palangos	84	0,045
Kretingos	Palangos	9	0,003	Kretingos	Palangos	85	0,004
Kretingos	Palangos	90	0	Kretingos	Palangos	86	0,009
Kretingos	Palangos	91	0,036	Kretingos	Palangos	87	0,225
Kretingos	Palangos	93	0	Kretingos	Palangos	88	0,045
Kretingos	Palangos	94	0	Kretingos	Palangos	89	0,012
Kretingos	Palangos	95	0	Kretingos	Palangos	9	0,003
Kretingos	Palangos	96	0,172	Kretingos	Palangos	90	0
Kretingos	Palangos	98	0,007	Kretingos	Palangos	91	0,459
				Kretingos	Palangos	92	0
				Kretingos	Palangos	93	0
				Kretingos	Palangos	94	0
				Kretingos	Palangos	95	0
				Kretingos	Palangos	96	0,104
				Kretingos	Palangos	98	0
		Viso	3,677			Viso	6,21

1	2	3	4	5	6	7	8
13.2 ištaisius valstybinės sklypinės inventorizacijos klaidas ar nustačius schemos rengimo klaidas ir nustatyta tvarka patikslinus LR miškų valstybės kadastro duomenis							
				Kretingos	Šventosios	100	0,329
				Kretingos	Šventosios	36	0,03
				Kretingos	Šventosios	37	0,082
				Kretingos	Šventosios	43	0,379
				Kretingos	Šventosios	46	0,271
				Kretingos	Šventosios	52	0,166
				Kretingos	Šventosios	97	0,006
				Kretingos	Šventosios	98	0,661
				Kretingos	Šventosios	99	0,008
				Kretingos	Palangos	100	0,879
				Kretingos	Palangos	101	0,103
				Kretingos	Palangos	102	0,236
				Kretingos	Palangos	103	0,312
				Kretingos	Palangos	104	0,421
				Kretingos	Palangos	105	0,073
				Kretingos	Palangos	107	0,153
				Kretingos	Palangos	108	0,582
				Kretingos	Palangos	109	0,026
				Kretingos	Palangos	110	0,299
				Kretingos	Palangos	111	0,026
				Kretingos	Palangos	120	0,035
				Kretingos	Palangos	121	0,001
				Kretingos	Palangos	4	0,102
				Kretingos	Palangos	61	0,003
				Kretingos	Palangos	65	0,284
				Kretingos	Palangos	69	0,074
				Kretingos	Palangos	79	1,553
				Kretingos	Palangos	87	0,014
				Kretingos	Palangos	91	0,077
				Kretingos	Palangos	96	0,249
		Viso	0			Viso	7,434
13.3. kai miško žemės pavertimas kitomis naudmenomis suplanuotas patvirtintuose detaliuosiuose, specialiuosiuose teritorijų planavimo dokumentuose ar vietovės lygmens bendruosiuose planuose, parengtuose vadovaujantis LR miškų įstatymo 11 straipsnyje nustatytais miško žemės pavertimo kitomis naudmenomis išimtiniais atvejais ir atsižvelgiant į minėtame straipsnyje nustatytus miško žemės pavertimo kitomis naudmenomis apribojimus							
				Kretingos	Šventosios	96	0,080
				Kretingos	Šventosios	99	0,033
				Kretingos	Palangos	108	0,359
				Kretingos	Palangos	110	1,544
		Viso	0			Viso	2,015

1	2	3	4	5	6	7	8
13.6. kai įgyvendinami valstybei svarbūs projektai pagal teritorijų planavimo valstybinę priežiūrą atliekančios institucijos patikrintus ir teigiamą išvadą gautus valstybei svarbių projektų teritorijų planavimo dokumentus, kuriuose suplanuotas miško žemės pavertimas kitomis naudmenomis							
				Kretingos	Šventosios	96	0,110
		Viso	0			Viso	0,110
		Viso	3,677			Viso	15,769

Jonavos rajono savivaldybės tikslinamų valstybinės reikšmės miškų plotų aiškinamasis raštas

2021-09-29

Kaunas

Valstybinė miškų tarnyba, vadovaudamasi Valstybinės reikšmės miškų plotų schemų rengimo tvarkos aprašu, patvirtintu Lietuvos Respublikos Vyriausybės 2007 m. gruodžio 19 d. nutarimu Nr. 1369 „Dėl valstybinės reikšmės miškų plotų schemų rengimo tvarkos aprašo patvirtinimo“ bei Aplinkos ministro 2021 m. rugsėjo 20 d. įsakymu Nr. D1-543 „Dėl valstybinės reikšmės miškų plotų schemos tikslinimo“ parengė Jonavos rajono savivaldybės valstybinės reikšmės miškų plotų schemos pakeitimo projektą.

Sis projektas parengtas Jonavos rajono savivaldybės valstybinės reikšmės miškų plotų schemos, patvirtintos Lietuvos Respublikos Vyriausybės 2020 m. sausio 22 d. nutarimu Nr. 41 „Dėl Lietuvos Respublikos Vyriausybės 1997 m. spalio 23 d. nutarimo Nr. 1154 „Dėl valstybinės reikšmės miškų plotų patvirtinimo“ pakeitimo pagrindu bei atsižvelgiant į pateiktą dokumentaciją:

Tikslinimo atvejai pagal Valstybinės reikšmės miškų plotų schemų rengimo tvarkos aprašo 13 punkto nuostatas	Priskiriami valstybinės reikšmės miškų plotai, ha	Išbraukiami iš valstybinės reikšmės miškų plotai, ha	Tikslinimo iniciatoriai pagal Valstybinės reikšmės miškų plotų schemų rengimo tvarkos aprašo 14 punkto nuostatas
13.2 ištaisius valstybinės sklypinės inventORIZACIJOS klaidas ar nustačius schemos rengimo klaidas ir nustatyta tvarka patikslinus Lietuvos Respublikos miškų valstybės kadastro duomenis.		0,004	14.1 Valstybinė miškų tarnyba 2020-05-13 sprendimu dėl Lietuvos Respublikos miškų valstybės kadastro duomenų įrašymo / keitimo Nr. S-2005-28.
		5,179*	14.1 Valstybinė miškų tarnyba 2021-09-22 sprendimu dėl Lietuvos Respublikos miškų valstybės kadastro duomenų įrašymo / keitimo Nr. S-2109-64.
		95,757*	14.1 Valstybinė miškų tarnyba 2021-09-22 valstybinės reikšmės miškų plotų schemos rengimo klaidos nustatymo aktu Nr. 2109-001-VRM.
		19,197**	14.1 Valstybinė miškų tarnyba 2021-09-22 valstybinės reikšmės miškų plotų schemos rengimo klaidos nustatymo aktu Nr. 2109-002-VRM.
		0,063	14.1 Valstybinė miškų tarnyba 2021-09-23 valstybinės reikšmės miškų plotų schemos rengimo klaidos nustatymo aktu Nr. 2109-003-VRM.
		0,108	14.1 Valstybinė miškų tarnyba 2021-09-23 valstybinės reikšmės miškų plotų schemos rengimo klaidos nustatymo aktu Nr. 2109-004-VRM.
		0,071	14.1 Valstybinė miškų tarnyba 2021-09-23 valstybinės reikšmės miškų plotų schemos rengimo klaidos nustatymo aktu Nr. 2109-005-VRM.
13.7 kai miško žemė paverčiama kitomis naudmenomis teritorijose, skirtose krašto apsaugos tikslams.		17,360	14.7. Lietuvos Respublikos Krašto apsaugos ministerija 2021-09-02 raštu Nr. 12-01-1505 „Dėl valstybinės reikšmės miškų plotų tikslinimo karinio poligono teritorijoje“.
Viso:		137.739	

*- per miškus einančios aukštos įtampos elektros (330 kV, 110 kV, 35, kv, 10kV) ne siauresnės kaip 15 m pločio trasos

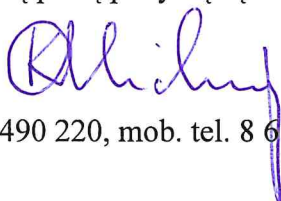
** - magistralinių dujotiekių trasos

Jonavos rajono savivaldybėje siūlomas tvirtinti valstybinės reikšmės miškų plotas 22556,80 ha.

PRIDEDAMA:

Valstybinės reikšmės miškų plotų pokyčių sąrašas, 4 lapai

Direktorius



Karolis Mickevičius

Asta Kairienė, tel. (8-37) 490 220, mob. tel. 8 610 29 873, el. p. asta.kairiene@amvmt.lt

**Jonavos rajono savivaldybės tikslinamų valstybinės reikšmės miškų plotų
aiškinamojo rašto priedas**

Valstybinės reikšmės miškų plotų pokyčių sąrašas

2021-09-29

Priskiriami valstybinės reikšmės miškų plotai				Išbraukiami iš valstybinės reikšmės miškų plotai			
Miškų urėdijos regioninis padalinys	Girininkija	Kvartalas	Plotas, ha	Miškų urėdijos regioninis padalinys	Girininkija	Kvartalas	Plotas, ha
1	2	3	4	5	6	7	8
Tikslinimo atvejai pagal Valstybinės reikšmės miškų plotų schemų rengimo tvarkos aprašo 13 punkto nuostatas:							
13.2 ištaisius valstybinės sklypinės inventorizacijos klaidas ar nustačius schemos rengimo klaidas ir nustatyta tvarka patikslinus LR miškų valstybės kadastro duomenis							
				Radviliškio (KDN)	Kėdainių	247	1,524
				Radviliškio (KDN)	Kėdainių	248	1,658
				Dubravos (JNV)	Girelės	79	1,68
				Dubravos (JNV)	Girelės	80	0,944
				Dubravos (JNV)	Girelės	81	0,839
				Dubravos (JNV)	Girelės	82	0,676
				Dubravos (JNV)	Girelės	114	0,004
				Dubravos (JNV)	Girelės	518	0,032
				Dubravos (JNV)	Pageležių	72	1,211
				Dubravos (JNV)	Pageležių	73	2,743
				Dubravos (JNV)	Pageležių	75	2,293
				Dubravos (JNV)	Pageležių	76	2,769
				Dubravos (JNV)	Pageležių	77	1,973
				Dubravos (JNV)	Pageležių	117	0,979
				Dubravos (JNV)	Pageležių	130	0,322
				Dubravos (JNV)	Pageležių	244	11,128
				Dubravos (JNV)	Pageležių	246	1,858
				Dubravos (JNV)	Pageležių	247	1,241

1	2	3	4	5	6	7	8
				Dubravos (JNV)	Pageležių	248	3,686
				Dubravos (JNV)	Pageležių	249	2,499
				Dubravos (JNV)	Pageležių	456	0
				Dubravos (JNV)	Pageležių	457	0
				Dubravos (JNV)	Pageležių	461	0,078
				Dubravos (JNV)	Pageležių	805	0,063
				Dubravos (JNV)	Svilonių	28	1,985
				Dubravos (JNV)	Svilonių	29	1,951
				Dubravos (JNV)	Svilonių	30	2,757
				Dubravos (JNV)	Svilonių	31	2,846
				Dubravos (JNV)	Svilonių	32	1,922
				Dubravos (JNV)	Svilonių	57	2,166
				Dubravos (JNV)	Svilonių	58	0,217
				Dubravos (JNV)	Svilonių	88	2,514
				Dubravos (JNV)	Svilonių	89	3,013
				Dubravos (JNV)	Gaižiūnų	8	1,455
				Dubravos (JNV)	Gaižiūnų	23	0,721
				Dubravos (JNV)	Gaižiūnų	26	1,742
				Dubravos (JNV)	Gaižiūnų	30	1,09
				Dubravos (JNV)	Gaižiūnų	33	2,052
				Dubravos (JNV)	Gaižiūnų	42	1,681
				Dubravos (JNV)	Gaižiūnų	43	0,122
				Dubravos (JNV)	Gaižiūnų	50	0
				Dubravos (JNV)	Gaižiūnų	53	1,727
				Dubravos (JNV)	Gaižiūnų	54	1,877
				Dubravos (JNV)	Gaižiūnų	55	1,975
				Dubravos (JNV)	Gaižiūnų	56	2,551
				Dubravos (JNV)	Gaižiūnų	57	0,356
				Dubravos (JNV)	Gaižiūnų	64	0,68

1	2	3	4	5	6	7	8
				Dubravos (JNV)	Gaižiūnų	75	2,766
				Dubravos (JNV)	Gaižiūnų	76	0,108
				Dubravos (JNV)	Gaižiūnų	86	3,014
				Dubravos (JNV)	Gaižiūnų	87	3,079
				Dubravos (JNV)	Gaižiūnų	93	0
				Dubravos (JNV)	Gaižiūnų	101	2,876
				Dubravos (JNV)	Gaižiūnų	115	0,59
				Dubravos (JNV)	Gaižiūnų	116	2,79
				Dubravos (JNV)	Gaižiūnų	130	3,544
				Dubravos (JNV)	Gaižiūnų	144	2,22
				Dubravos (JNV)	Gaižiūnų	145	0,92
				Dubravos (JNV)	Gaižiūnų	159	3,058
				Dubravos (JNV)	Gaižiūnų	806	0,071
				Dubravos (JNV)	Užusalių	17	1,304
				Dubravos (JNV)	Užusalių	43	1,51
				Dubravos (JNV)	Užusalių	54	1,434
				Dubravos (JNV)	Užusalių	61	1,439
				Dubravos (JNV)	Užusalių	67	1,588
				Dubravos (JNV)	Užusalių	73	1,621
				Dubravos (JNV)	Užusalių	79	1,549
				Dubravos (JNV)	Užusalių	84	1,677
				Dubravos (JNV)	Užusalių	89	1,761
				Dubravos (JNV)	Užusalių	94	1,408
				Dubravos (JNV)	Užusalių	99	1,084
				Dubravos (JNV)	Užusalių	103	1,368
		Viso	0			Viso	120,379
13.7. kai miško žemė paverčiama kitomis naudmenomis teritorijose, skirtose krašto apsaugos tikslams.							
				Dubravos (JNV)	Gaižiūnų	107	0,257

1	2	3	4	5	6	7	8
				Dubravos (JNV)	Gaižiūnų	163	0,218
				Dubravos (JNV)	Gaižiūnų	177	0,15
				Dubravos (JNV)	Gaižiūnų	178	4,451
				Dubravos (JNV)	Gaižiūnų	180	0,418
				Dubravos (JNV)	Gaižiūnų	194	3,965
				Dubravos (JNV)	Gaižiūnų	195	7,901
		Viso	0			Viso	17,36
		Viso	0			Viso	137,739