

**LIETUVOS RESPUBLIKOS VYRIAUSYBĖS KANCELIARIJOS
VIEŠOJO VALDYMO IR SOCIALINĖS APLINKOS DEPARTAMENTO
NACIONALINIO SAUGUMO IR KRIZIŲ VALDYMO SKYRIUS**

PAŽYMA

**DĖL LIETUVOS RESPUBLIKOS VYRIAUSYBĖS NUTARIMO „DĖL
LIETUVOS RESPUBLIKOS VYRIAUSYBĖS 2008 M. RUGSĖJO 3 D. NUTARIMO NR.
872 „DĖL TARPTAUTINIŲ ORO UOSTŲ TERITORIJŲ RIBŲ IR PLOTŲ
PATVIRTINIMO“ PAKEITIMO“ PROJEKTO (TOLIAU - NUTARIMO PROJEKTAS NR.
1) IR LIETUVOS RESPUBLIKOS VYRIAUSYBĖS NUTARIMO „DĖL LIETUVOS
RESPUBLIKOS VYRIAUSYBĖS 1998 M. BIRŽELIO 5 D. NUTARIMO NR. 685 „DĖL
CIVILINIŲ IR CIVILINIŲ ORLAIVIŲ SKRYDŽIAMS NAUDOJAMŲ KARINIŲ
AERODROMŲ SĄRAŠO SU JŲ UŽIMTOS ŽEMĖS PLOTAIS PATVIRTINIMO“
PAKEITIMO“ PROJEKTĄ (TOLIAU - NUTARIMO PROJEKTAS NR. 2)
(NR. 15-0649-02-N; 15-0650-02-N) (Nr. LRVK 11807)**

2015-09-24 Nr. NV – 3090

Vilnius

1. Projekto rengėjas:

Krašto apsaugos ministerija

2. Projekto tikslas, esmė:

Nutarimų projektų Nr. 1 ir Nr. 2 tikslas - įgyvendinant Lietuvos Respublikos aviacijos įstatymo 44 straipsnio 2 dalį, patvirtinti tarptautinio Šiaulių karinio oro uosto teritorijos ribas ir patikslinti jo plotą, kad būtų nustatytas teisinis pagrindas šiam oro uostui vystyti savo infrastruktūrą.

Priėmus Nutarimų projektus, Lietuvos kariuomenė patikėjimo teise valdys vientisą teritoriją Šiaulių mieste, Lakūnų g. 3, ir taip bus sudarytos geresnės sąlygos tarptautiniam Šiaulių kariniam oro uostui funkcionuoti ir detalajame plane numatytiems infrastruktūros plėtros sprendiniams įgyvendinti.

3. Derinimas:

Nutarimo projektai patikslinti pagal 2015 rugsėjo 8 d. ministerijų atstovų pasitarime pateiktas Vyriausybės kanceliarijos Teisės departamento pastabas. Patikslintus projektus siūloma svarstyti Vyriausybės posėdžio A dalyje.

4. Dalykinio vertinimo išvada:

Teikiamas projektas iš esmės atitinka Vyriausybės darbo reglamento reikalavimus.

Skyriaus vedėjas



Dalius Labanauskas

D. Vėbra, tel. 8 706 63723, el. paštas d.vebra@lrvt.lt



LIETUVOS RESPUBLIKOS KRAŠTO APSAUGOS MINISTERIJA

Biudžetinė įstaiga, Totorių g. 25, LT-01121 Vilnius, tel.: (8 5) 273 5501 / 262 4821, faks. (8 5) 264 8517, el. p. kam@kam.lt.
Duomenys kaupiami ir saugomi Juridinių asmenų registre, kodas 188602751, PVM mokėtojo kodas LT100001016116

Lietuvos Respublikos Vyriausybei

2015-09-23 Nr. 12-01-1810

DĖL LIETUVOS RESPUBLIKOS VYRIAUSYBĖS NUTARIMŲ PROJEKTŲ

Krašto apsaugos ministerija, atsižvelgdama į ministerijų atstovų 2015 m. rugsėjo 8 d. pasitarimo protokolo Nr. 36 3 punktą, teikia Lietuvos Respublikos Vyriausybės nutarimo „Dėl Lietuvos Respublikos Vyriausybės 2008 m. rugsėjo 3 d. nutarimo Nr. 872 „Dėl tarptautinių oro uostų teritorijų ribų ir plotų patvirtinimo“ pakeitimo“ projektą (15-0650-01-N) (15-6624(2)) ir Lietuvos Respublikos Vyriausybės nutarimo „Dėl Lietuvos Respublikos Vyriausybės 1998 m. birželio 5 d. nutarimo Nr. 685 „Dėl Civilinių ir civilinių orlaivių skrydžiams naudojamų karinių aerodromų sąrašo su jų užimtos žemės plotais patvirtinimo“ pakeitimo“ projektą ((15-0649-01-N) (15-6625(2))), pataisytus pagal Lietuvos Respublikos Vyriausybės kanceliarijos Teisės departamento 2015 m. rugsėjo 1 d. išvadoje Nr. NV-1588 pateiktas pastabas.

PRIDEDAMA:

1. Lietuvos Respublikos Vyriausybės nutarimo „Dėl Lietuvos Respublikos Vyriausybės 2008 m. rugsėjo 3 d. nutarimo Nr. 872 „Dėl tarptautinių oro uostų teritorijų ribų ir plotų patvirtinimo“ pakeitimo“ projektas, 4 lapai.
2. Lietuvos Respublikos Vyriausybės nutarimo „Dėl Lietuvos Respublikos Vyriausybės 2008 m. rugsėjo 3 d. nutarimo Nr. 872 „Dėl tarptautinių oro uostų teritorijų ribų ir plotų patvirtinimo“ pakeitimo“ projekto lyginamasis variantas, 4 lapai.
3. Lietuvos Respublikos Vyriausybės nutarimo „Dėl Lietuvos Respublikos Vyriausybės 1998 m. birželio 5 d. nutarimo Nr. 685 „Dėl Civilinių ir civilinių orlaivių skrydžiams naudojamų karinių aerodromų sąrašo su jų užimtos žemės plotais patvirtinimo“ pakeitimo“ projektas, 2 lapai.
4. Lietuvos Respublikos Vyriausybės nutarimo „Dėl Lietuvos Respublikos Vyriausybės 1998 m. birželio 5 d. nutarimo Nr. 685 „Dėl Civilinių ir civilinių orlaivių skrydžiams naudojamų karinių aerodromų sąrašo su jų užimtos žemės plotais patvirtinimo“ pakeitimo“ projekto lyginamasis variantas, 2 lapai.

Krašto apsaugos ministras

Juozas Olekas

LIETUVOS RESPUBLIKOS VYRIAUSYBĖ

NUTARIMAS

DĖL LIETUVOS RESPUBLIKOS VYRIAUSYBĖS 1998 M. BIRŽELIO 5 D. NUTARIMO
NR. 685 „DĖL CIVILINIŲ IR CIVILINIŲ ORLAIVIŲ SKRYDŽIAMS NAUDOJAMŲ
KARINIŲ AERODROMŲ SĄRAŠO SU JŲ UŽIMTOS ŽEMĖS PLOTAIS
PATVIRTINIMO“ PAKĖITIMO

2015 m.

d. Nr.

Vilnius

Lietuvos Respublikos Vyriausybė n u t a r i a:

Pakeisti Civilinių ir civilinių orlaivių skrydžiams naudojamų karinių aerodromų sąrašą su jų užimtos žemės plotais, patvirtintą Lietuvos Respublikos Vyriausybės 1998 m. birželio 5 d. nutarimu Nr. 685 „Dėl Civilinių ir civilinių orlaivių skrydžiams naudojamų karinių aerodromų sąrašo su jų užimtos žemės plotais patvirtinimo“:

1. Pakeisti 1 punktą ir jį išdėstyti taip:

„1.	Tarptautinis Vilniaus	Vilniaus	Vilniaus miesto	342,5965 (ribos nustatytos Lietuvos Respublikos Vyriausybės 2008 m. rugsėjo 3 d. nutarime Nr. 872 „Dėl tarptautinių oro uostų teritorijų ribų ir plotų patvirtinimo“)
	Radio siųstuvo centras	Vilniaus	Vilniaus miesto	5,769
	Radio švyturiai	Vilniaus	Vilniaus miesto	0,3249“

2. Pakeisti 2 punktą ir jį išdėstyti taip:

„2.	Tarptautinis Kauno	Kauno	Kauno rajono, Jonavos rajono	437,0945 1,2755 (ribos nustatytos Lietuvos Respublikos Vyriausybės 2008 m. rugsėjo 3 d. nutarime Nr. 872)“
-----	--------------------	-------	---------------------------------	--

3. Pakeisti 3 punktą ir jį išdėstyti taip:

„3.	Tarptautinis Palangos	Klaipėdos	Palangos miesto	161,3242 (ribos nustatytos Lietuvos Respublikos Vyriausybės 2008 m. rugsėjo 3 d. nutarime Nr. 872)
	Radio siųstuvų- imtuvų centras	Klaipėdos	Palangos miesto	0,4943
	Radiolokatorius	Klaipėdos	Palangos miesto	0,2518“

4. Pakeisti 4 punktą ir jį išdėstyti taip:


„4.	Tarptautinis Šiaulių karinis	Šiaulių	Šiaulių miesto	668,5959 26,2460 (ribos nustatytos Lietuvos Respublikos Vyriausybės 2008 m. rugsėjo 3 d. nutarimo Nr. 872 8 ir 9 prieduose)“
-----	---------------------------------	---------	----------------	--

Ministras Pirmininkas

Susisiekimo ministras

Teisės depart.
Teisėkūros skyriaus

Inga Šilinytė



Juozas Olekas
Krašto apsaugos ministras



4

LIETUVOS RESPUBLIKOS VYRIAUSYBĖ

NUTARIMAS

DĖL LIETUVOS RESPUBLIKOS VYRIAUSYBĖS 1998 M. BIRŽELIO 5 D. NUTARIMO
NR. 685 „DĖL CIVILINIŲ IR CIVILINIŲ ORLAIVIŲ SKRYDŽIAMS NAUDOJAMŲ
KARINIŲ AERODROMŲ SĄRAŠO SU JŲ UŽIMTOS ŽEMĖS PLOTAIS
PATVIRTINIMO“ PAKAITIMO

2015 m. d. Nr.

Vilnius

Lietuvos Respublikos Vyriausybė n u t a r i a:

Pakeisti Civilinių ir civilinių orlaivių skrydžiams naudojamų karinių aerodromų sąrašą su jų užimtos žemės plotais, patvirtintą Lietuvos Respublikos Vyriausybės 1998 m. birželio 5 d. nutarimu Nr. 685 „Dėl Civilinių ir civilinių orlaivių skrydžiams naudojamų karinių aerodromų sąrašo su jų užimtos žemės plotais patvirtinimo“:

1. Pakeisti 1 punktą ir jį išdėstyti taip:

„1. Tarptautinis Vilniaus tarptautinis	Vilniaus	Vilniaus miesto	342,5965 (ribos nustatytos Lietuvos Respublikos Vyriausybės 2008 m. rugsėjo 3 d. nutarime Nr. 872 „Dėl tarptautinių oro uostų teritorijų ribų ir plotų patvirtinimo)“
Radijo siųstuvo centras	Vilniaus	Vilniaus miesto	5,769
Radijo švyturiai	Vilniaus	Vilniaus miesto	0,3249“

2. Pakeisti 2 punktą ir jį išdėstyti taip:

„2. Tarptautinis Kauno tarptautinis	Kauno	Kauno rajono, Jonavos rajono	437,0945 1,2755 (ribos nustatytos Lietuvos Respublikos Vyriausybės 2008 m. rugsėjo 3 d. nutarime Nr. 872)“
--	-------	------------------------------	--

3. Pakeisti 3 punktą ir jį išdėstyti taip:

„3. Tarptautinis Palangos-tarptautinis	Klaipėdos	Palangos miesto	161,3242 (ribos nustatytos Lietuvos Respublikos Vyriausybės 2008 m. rugsėjo 3 d. nutarime Nr. 872)
Radijo siųstuvų- imtuvų centras	Klaipėdos	Palangos miesto	0,4943
Radiolokatorius	Klaipėdos	Palangos miesto	0,2518“

4. Pakeisti 4 punktą ir jį išdėstyti taip:

„4.	Tarptautinis Šiaulių karinis tarptautinis	Šiaulių	Šiaulių miesto	468 668,5959 26,2460 (ribos nustatytos Lietuvos Respublikos Vyriausybės 2008 m. rugsėjo 3 d. nutarimo Nr. 872 8 ir 9 prieduose)“
-----	--	---------	----------------	---

Ministras Pirmininkas

Susisiekimo ministras



Juozas Olekas
Krašto apsaugos ministras

LIETUVOS RESPUBLIKOS VYRIAUSYBĖ

NUTARIMAS

**DĖL LIETUVOS RESPUBLIKOS VYRIAUSYBĖS 2008 M. RUGSĖJO 3 D. NUTARIMO
NR. 872 „DĖL TARPTAUTINIŲ ORO UOSTŲ TERITORIJŲ RIBŲ IR PLOTŲ
PATVIRTINIMO“ PAKEITIMO**

2015 m.

d. Nr.

Vilnius

Lietuvos Respublikos Vyriausybė n u t a r i a:

Papildyti Lietuvos Respublikos Vyriausybės 2008 m. rugsėjo 3 d. nutarimą Nr. 872 „Dėl tarptautinių oro uostų teritorijų ribų ir plotų patvirtinimo“ 4 punktu:


„4. Tarptautinio Šiaulių karinio oro uosto teritorijos ribas ir plotą (698,4117 hektaro), kurį sudaro trys žemės sklypai: sklypas Nr. 1, kurio plotas – 668,5959 hektaro (unikalus numeris – 4400-2911-8529), Šiauliuose, Lakūnų g. 3, sklypas Nr. 2, kurio plotas – 26,2460 hektaro (unikalus numeris – 4400-3221-8923), Šiauliuose, Aviacijos g. 5, ir sklypas Nr. 3, kurio plotas – 3,5698 hektaro (unikalus numeris – 4400-3221-8823), Šiauliuose, Aviacijos g. 17, pagal Tarptautinio Šiaulių karinio oro uosto teritorijos ir jos prieigų Šiaulių mieste (Lietuvos kariuomenės Karinių oro pajėgų Aviacijos bazės) detalų planą, patvirtintą Šiaulių miesto savivaldybės tarybos 2012 m. birželio 28 d. sprendimu Nr. T-201 „Dėl Tarptautinio Šiaulių karinio oro uosto teritorijos ir jos prieigų Šiaulių mieste (Lietuvos kariuomenės Karinių oro pajėgų Aviacijos bazė) detaliojo plano patvirtinimo“, ir šio detaliojo plano pagrindu parengtą žemės sklypo planą ir pagal žemės sklypo Aviacijos g. 5, Šiauliuose, padalijimo projektą, patvirtintą Šiaulių miesto administracijos direktoriaus 2014 m. lapkričio 7 d. įsakymu Nr. A-1485 „Dėl žemės sklypo Aviacijos g. 5, Šiauliuose, padalijimo projekto patvirtinimo“, kuris iš dalies pakeičia Tarptautinio Šiaulių karinio oro uosto teritorijos ir jos prieigų Šiaulių mieste (Lietuvos kariuomenės Karinių oro pajėgų Aviacijos bazės) detalų planą, ir projekto pagrindu parengtą žemės sklypo planą (8, 9 ir 10 priedai).“.

Ministras Pirmininkas


Susisiekimo ministras

Teisės departamento
Teisėkūros skyriaus vedėja

Inga Šilinytė



Juozas Olekas
Krašto apsaugos ministras

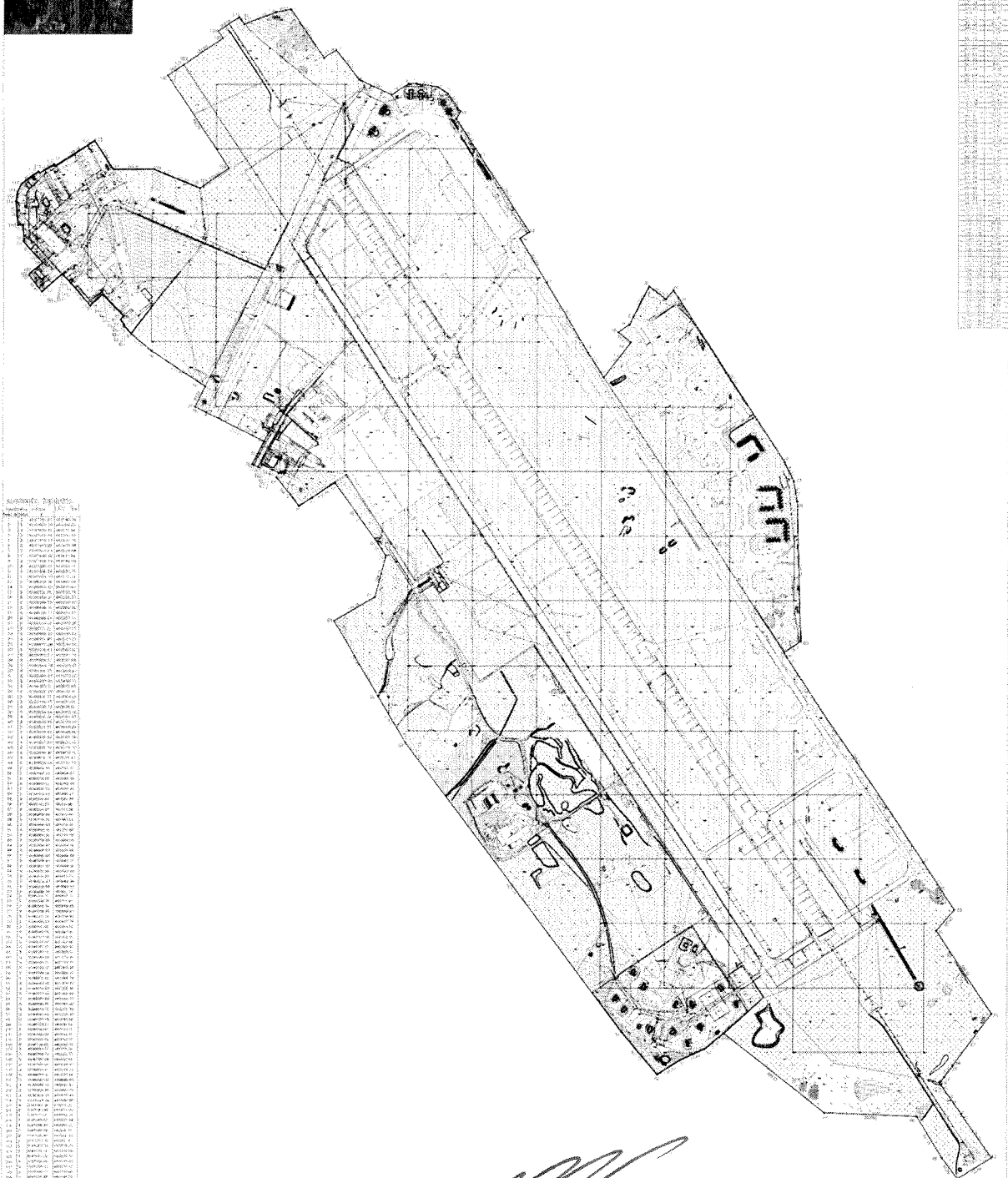


**TARPTAUTINIO ŠIAULIŲ KARINIO ORO UOSTO ŽEMĖS SKLYPO NR. 1 (SKLYPO
KADASTRINIS NR. 2901/0017:4) RIBŲ PLANAS**



TARPTAUTINIO ŠIAULIŲ KARINIO ORO UOSTO ŽEMĖS SKLYPO NR. 1 RIBŲ PLANAS M 1:10000

Sklypo plotas 6685959m



SKLYPO RIBŲ APRAŠYMAS

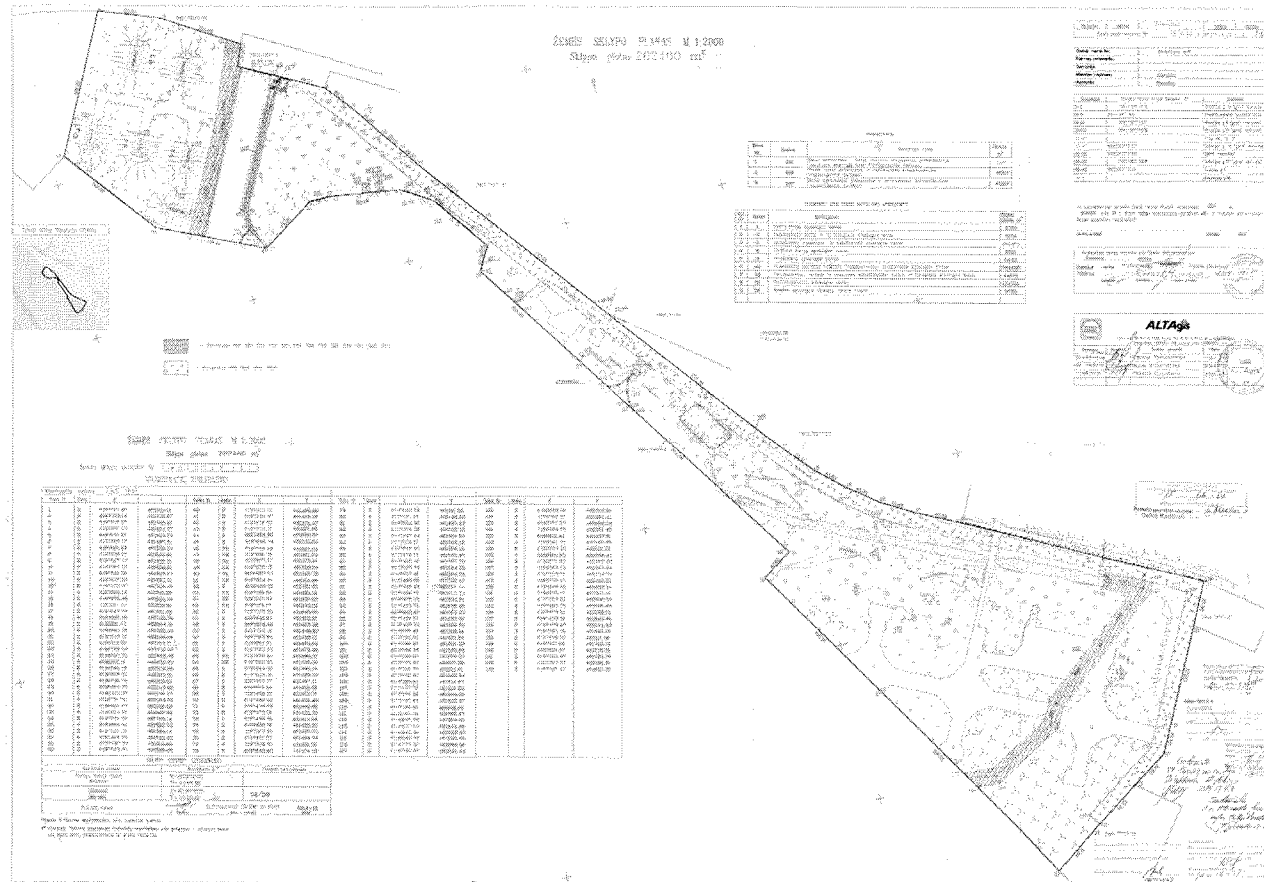
Linijos Nr.	Aprašymas
1	nuo k. 1 iki k. 2
2	nuo k. 2 iki k. 3
3	nuo k. 3 iki k. 4
4	nuo k. 4 iki k. 5
5	nuo k. 5 iki k. 6
6	nuo k. 6 iki k. 7
7	nuo k. 7 iki k. 8
8	nuo k. 8 iki k. 9
9	nuo k. 9 iki k. 10
10	nuo k. 10 iki k. 11
11	nuo k. 11 iki k. 12
12	nuo k. 12 iki k. 13
13	nuo k. 13 iki k. 14
14	nuo k. 14 iki k. 15
15	nuo k. 15 iki k. 16
16	nuo k. 16 iki k. 17
17	nuo k. 17 iki k. 18
18	nuo k. 18 iki k. 19
19	nuo k. 19 iki k. 20
20	nuo k. 20 iki k. 21
21	nuo k. 21 iki k. 22
22	nuo k. 22 iki k. 23
23	nuo k. 23 iki k. 24
24	nuo k. 24 iki k. 25
25	nuo k. 25 iki k. 26
26	nuo k. 26 iki k. 27
27	nuo k. 27 iki k. 28
28	nuo k. 28 iki k. 29
29	nuo k. 29 iki k. 30
30	nuo k. 30 iki k. 31
31	nuo k. 31 iki k. 32
32	nuo k. 32 iki k. 33
33	nuo k. 33 iki k. 34
34	nuo k. 34 iki k. 35
35	nuo k. 35 iki k. 36
36	nuo k. 36 iki k. 37
37	nuo k. 37 iki k. 38
38	nuo k. 38 iki k. 39
39	nuo k. 39 iki k. 40
40	nuo k. 40 iki k. 41
41	nuo k. 41 iki k. 42
42	nuo k. 42 iki k. 43
43	nuo k. 43 iki k. 44
44	nuo k. 44 iki k. 45
45	nuo k. 45 iki k. 46
46	nuo k. 46 iki k. 47
47	nuo k. 47 iki k. 48
48	nuo k. 48 iki k. 49
49	nuo k. 49 iki k. 50
50	nuo k. 50 iki k. 51
51	nuo k. 51 iki k. 52
52	nuo k. 52 iki k. 53
53	nuo k. 53 iki k. 54
54	nuo k. 54 iki k. 55
55	nuo k. 55 iki k. 56
56	nuo k. 56 iki k. 57
57	nuo k. 57 iki k. 58
58	nuo k. 58 iki k. 59
59	nuo k. 59 iki k. 60
60	nuo k. 60 iki k. 61
61	nuo k. 61 iki k. 62
62	nuo k. 62 iki k. 63
63	nuo k. 63 iki k. 64
64	nuo k. 64 iki k. 65
65	nuo k. 65 iki k. 66
66	nuo k. 66 iki k. 67
67	nuo k. 67 iki k. 68
68	nuo k. 68 iki k. 69
69	nuo k. 69 iki k. 70
70	nuo k. 70 iki k. 71
71	nuo k. 71 iki k. 72
72	nuo k. 72 iki k. 73
73	nuo k. 73 iki k. 74
74	nuo k. 74 iki k. 75
75	nuo k. 75 iki k. 76
76	nuo k. 76 iki k. 77
77	nuo k. 77 iki k. 78
78	nuo k. 78 iki k. 79
79	nuo k. 79 iki k. 80
80	nuo k. 80 iki k. 81
81	nuo k. 81 iki k. 82
82	nuo k. 82 iki k. 83
83	nuo k. 83 iki k. 84
84	nuo k. 84 iki k. 85
85	nuo k. 85 iki k. 86
86	nuo k. 86 iki k. 87
87	nuo k. 87 iki k. 88
88	nuo k. 88 iki k. 89
89	nuo k. 89 iki k. 90
90	nuo k. 90 iki k. 91
91	nuo k. 91 iki k. 92
92	nuo k. 92 iki k. 93
93	nuo k. 93 iki k. 94
94	nuo k. 94 iki k. 95
95	nuo k. 95 iki k. 96
96	nuo k. 96 iki k. 97
97	nuo k. 97 iki k. 98
98	nuo k. 98 iki k. 99
99	nuo k. 99 iki k. 100

Teisės departamento
Teisėkūros skyriaus vedėja

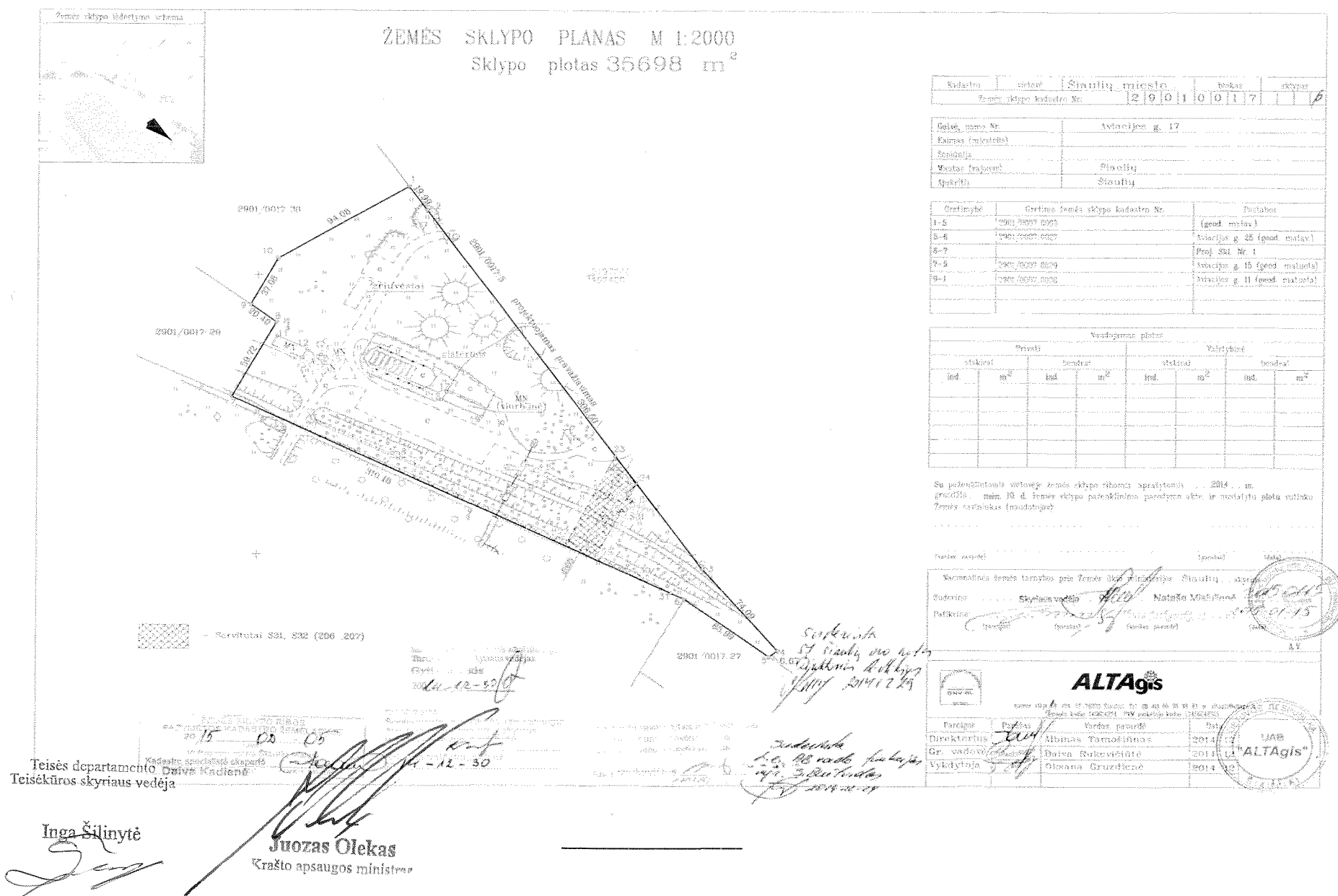
Inga Šilinytė

Juozas Olekas
Krašto apsaugos ministras

TARPTAUTINIO ŠIAULIŲ KARINIO ORO UOSTO ŽEMĖS SKLYPO NR. 2 (SKLYPO KADASTRINIS NR. 2901/0017:10) RIBŲ PLANAS



TARPTAUTINIO ŠIAULIŲ KARINIO ORO UOSTO ŽEMĖS SKLYPO NR. 3 (SKLYPO KADASTRINIS NR. 2901/0017:6) RIBŲ PLANAS



LIETUVOS RESPUBLIKOS VYRIAUSYBĖ

NUTARIMAS

DĖL LIETUVOS RESPUBLIKOS VYRIAUSYBĖS 2008 M. RUGSĖJO 3 D. NUTARIMO
NR. 872 „DĖL TARPTAUTINIŲ ORO UOSTŲ TERITORIJŲ RIBŲ IR PLOTŲ
PATVIRTINIMO“ PAKEITIMO

2015 m.

d. Nr.

Vilnius

Lietuvos Respublikos Vyriausybė n u t a r i a:

Papildyti Lietuvos Respublikos Vyriausybės 2008 m. rugsėjo 3 d. nutarimą Nr. 872 „Dėl tarptautinių oro uostų teritorijų ribų ir plotų patvirtinimo“ 4 punktu:

„4. Tarptautinio Šiaulių karinio oro uosto teritorijos ribas ir plotą (698,4117 hektaro), kurį sudaro trys žemės sklypai: sklypas Nr. 1, kurio plotas – 668,5959 hektaro (unikalus numeris – 4400-2911-8529), Šiauliuose, Lakūnų g. 3, sklypas Nr. 2, kurio plotas – 26,2460 hektaro (unikalus numeris – 4400-3221-8923), Šiauliuose, Aviacijos g. 5, ir sklypas Nr. 3, kurio plotas – 3,5698 hektaro (unikalus numeris – 4400-3221-8823), Šiauliuose, Aviacijos g. 17, pagal Tarptautinio Šiaulių karinio oro uosto teritorijos ir jos prieigų Šiaulių mieste (Lietuvos kariuomenės Karinių oro pajėgų Aviacijos bazės) detalųjį planą, patvirtintą Šiaulių miesto savivaldybės tarybos 2012 m. birželio 28 d. sprendimu Nr. T-201 „Dėl Tarptautinio Šiaulių karinio oro uosto teritorijos ir jos prieigų Šiaulių mieste (Lietuvos kariuomenės Karinių oro pajėgų Aviacijos bazė) detaliojo plano patvirtinimo“, ir šio detaliojo plano pagrindu parengtą žemės sklypo planą ir pagal žemės sklypo Aviacijos g. 5, Šiauliuose, padalijimo projektą, patvirtintą Šiaulių miesto administracijos direktoriaus 2014 m. lapkričio 7 d. įsakymu Nr. A-1485 „Dėl žemės sklypo Aviacijos g. 5, Šiauliuose, padalijimo projekto patvirtinimo“, kuris iš dalies pakeičia Tarptautinio Šiaulių karinio oro uosto teritorijos ir jos prieigų Šiaulių mieste (Lietuvos kariuomenės Karinių oro pajėgų Aviacijos bazės) detalųjį planą, ir projekto pagrindu parengtą žemės sklypo planą (8, 9 ir 10 priedai).“.

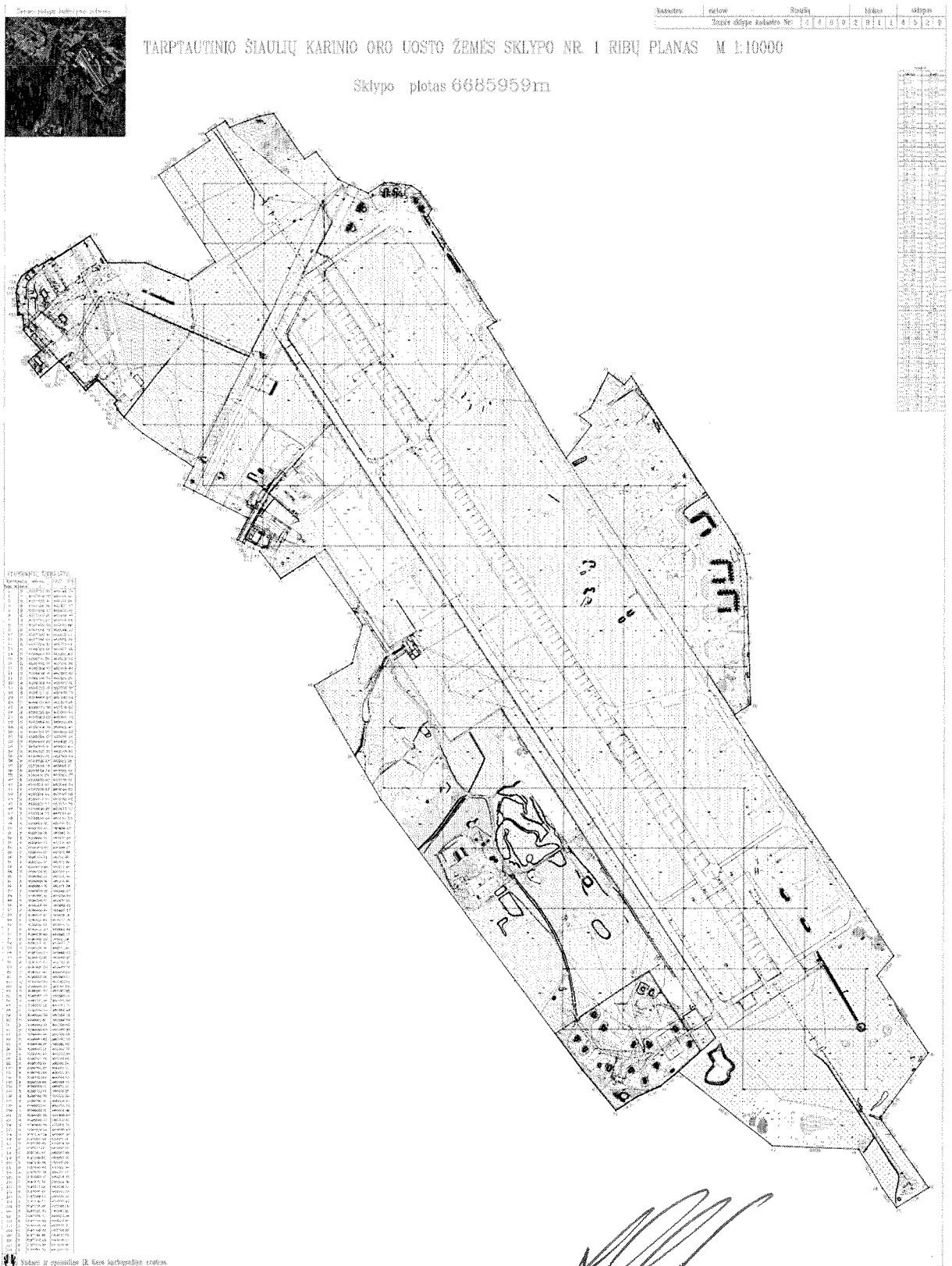
Ministras Pirmininkas

Susisiekimo ministras



Juozas Olekas
Krašto apsaugos ministras

**TARPTAUTINIO ŠIAULIŲ KARINIO ORO UOSTO ŽEMĖS SKLYPO NR. 1 (SKLYPO
KADASTRINIS NR. 2901/0017:4) RIBŲ PLANAS**



Juozas Olekas
Krašto apsaugos ministras

TARPTAUTINIO ŠIAULIŲ KARINIO ORO UOSTO ŽEMĖS SKLYPO NR. 2 (SKLYPO KADASTRINIS NR. 2901/0017:10) RIBŲ PLANAS



Juozas Olekas
Krašto apsaugos ministras

15

[illegible]

Galaxi nome Nr.	Avicenis g. 17
Klassifizierung	
Struktur	
Merkmale (fragment)	Staubli
Interesse	Staubli

Naudojamos vietos				Vidutinis balas			
Atsakymai:							
atsikraivė	bandėrai	atsikraivė	bandėrai				
ind.	su ²	ind.	su ²	ind.	su ²	ind.	su ²
1	1	1	1	1	1	1	1
2	4	2	4	2	4	2	4
3	9	3	9	3	9	3	9
4	16	4	16	4	16	4	16
5	25	5	25	5	25	5	25
6	36	6	36	6	36	6	36
7	49	7	49	7	49	7	49
8	64	8	64	8	64	8	64
9	81	9	81	9	81	9	81
10	100	10	100	10	100	10	100
11	121	11	121	11	121	11	121
12	144	12	144	12	144	12	144
13	169	13	169	13	169	13	169
14	196	14	196	14	196	14	196
15	225	15	225	15	225	15	225
16	256	16	256	16	256	16	256
17	289	17	289	17	289	17	289
18	324	18	324	18	324	18	324
19	361	19	361	19	361	19	361
20	400	20	400	20	400	20	400
21	441	21	441	21	441	21	441
22	484	22	484	22	484	22	484
23	529	23	529	23	529	23	529
24	576	24	576	24	576	24	576
25	625	25	625	25	625	25	625
26	676	26	676	26	676	26	676
27	729	27	729	27	729	27	729
28	784	28	784	28	784	28	784
29	841	29	841	29	841	29	841
30	900	30	900	30	900	30	900
31	961	31	961	31	961	31	961
32	1024	32	1024	32	1024	32	1024
33	1089	33	1089	33	1089	33	1089
34	1156	34	1156	34	1156	34	1156
35	1225	35	1225	35	1225	35	1225
36	1296	36	1296	36	1296	36	1296
37	1369	37	1369	37	1369	37	1369
38	1444	38	1444	38	1444	38	1444
39	1521	39	1521	39	1521	39	1521
40	1600	40	1600	40	1600	40	1600
41	1681	41	1681	41	1681	41	1681
42	1764	42	1764	42	1764	42	1764
43	1849	43	1849	43	1849	43	1849
44	1936	44	1936	44	1936	44	1936
45	2025	45	2025	45	2025	45	2025
46	2116	46	2116	46	2116	46	2116
47	2209	47	2209	47	2209	47	2209
48	2304	48	2304	48	2304	48	2304
49	2401	49	2401	49	2401	49	2401
50	2500	50	2500	50	2500	50	2500
51	2601	51	2601	51	2601	51	2601
52	2704	52	2704	52	2704	52	2704
53	2809	53	2809	53	2809	53	2809
54	2916	54	2916	54	2916	54	2916
55	3025	55	3025	55	3025	55	3025
56	3136	56	3136	56	3136	56	3136
57	3249	57	3249	57	3249	57	3249
58	3364	58	3364	58	3364	58	3364
59	3481	59	3481	59	3481	59	3481
60	3600	60	3600	60	3600	60	3600
61	3721	61	3721	61	3721	61	3721
62	3844	62	3844	62	3844	62	3844
63	3969	63	3969	63	3969	63	3969
64	4096	64	4096	64	4096	64	4096
65	4225	65	4225	65	4225	65	4225
66	4356	66	4356	66	4356	66	4356
67	4489	67	4489	67	4489	67	4489
68	4624	68	4624	68	4624	68	4624
69	4761	69	4761	69	4761	69	4761
70	4900	70	4900	70	4900	70	4900
71	5041	71	5041	71	5041	71	5041
72	5184	72	5184	72	5184	72	5184
73	5329	73	5329	73	5329	73	5329
74	5476	74	5476	74	5476	74	5476
75	5625	75	5625	75	5625	75	5625
76	5776	76	5776	76	5776	76	5776
77	5929	77	5929	77	5929	77	5929
78	6084	78	6084	78	6084	78	6084
79	6241	79	6241	79	6241	79	6241
80	6400	80	6400	80	6400	80	6400
81	6561	81	6561	81	6561	81	6561
82	6724	82	6724	82	6724	82	6724
83	6889	83	6889	83	6889	83	6889
84	7056	84	7056	84	7056	84	7056
85	7225	85	7225	85	7225	85	7225
86	7396	86	7396	86	7396	86	7396
87	7569	87	7569	87	7569	87	7569
88	7744	88	7744	88	7744	88	7744
89	7921	89	7921	89	7921	89	7921
90	8100	90	8100	90	8100	90	8100
91	8281	91	8281	91	8281	91	8281
92	8464	92	8464	92	8464	92	8464
93	8649	93	8649	93	8649	93	8649
94	8836	94	8836	94	8836	94	8836
95	9025	95	9025	95	9025	95	9025
96	9216	96	9216	96	9216	96	9216
97	9409	97	9409	97	9409	97	9409
98	9604	98	9604	98	9604	98	9604
99	9801	99	9801	99	9801	99	9801
100	10000	100	10000	100	10000	100	10000

$\frac{1}{\sqrt{2}} \begin{pmatrix} 1 & i \\ -1 & i \end{pmatrix}$

 **ALTAgiS** 

Latvian school no. 1013, 1013/18 Augusti ielā 26, 101 300 Rīga, atbilstoši Ministru kabineta 1992. gada 12. oktobra noteikumiem Nr. 244.

Pareģis	Pasākums	Varstas parāde	Datums	UAB "ALTAgiS"
Dirkšteris	<i>Dirkšteris</i>	Albinas Tarmaslonas	2014. 12.	
Gr. vadītāja	<i>Gr. vadītāja</i>	Boļna Bukevičiča	2014. 12.	
Vyākstība	<i>Vyākstība</i>	Oksana Gruzdiņe	2014. 12.	

Handwritten signature and stamp of the Ministry of Education and Science of the Republic of Latvia are visible over the table.

Juozas Olekas
krašto apsaugos ministras

**LIETUVOS RESPUBLIKOS VYRIAUSYBĖS KANCELIARIJOS
TEISĖS DEPARTAMENTAS**

IŠVADA

**DĖL LIETUVOS RESPUBLIKOS VYRIAUSYBĖS NUTARIMO
„DĖL LIETUVOS RESPUBLIKOS VYRIAUSYBĖS 2008 M. RUGSĖJO 3 D. NUTARIMO
NR. 872 „DĖL TARPTAUTINIŲ ORO UOSTŲ TERITORIJŲ RIBŲ IR PLOTŲ
PATVIRTINIMO“ PAKEITIMO“ PROJEKTO IR
LIETUVOS RESPUBLIKOS VYRIAUSYBĖS NUTARIMO
„DĖL LIETUVOS RESPUBLIKOS VYRIAUSYBĖS 1998 M. BIRŽELIO 5 D. NUTARIMO
NR. 685 „DĖL CIVILINIŲ IR CIVILINIŲ ORLAIVIŲ SKRYDŽIAMS NAUDOJAMŲ
KARINIŲ AERODROMŲ SĄRAŠO SU JŲ UŽIMTOS ŽEMĖS PLOTAIS
PATVIRTINIMO“ PAKEITIMO“ PROJEKTO
(NR. 15-0649-02-N, 15-0650-02-N) (TAIS NR. 15-6624(3), 15-6625(3))**

2015-09-25 Nr. NV-3100

Vilnius

Įvertinę Nutarimų projektų, patikslintų pagal 2015 m. rugsėjo 8 d. ministerijų atstovų (viceministrų, ministerijų kanclerių) pasitarime pateiktas pastabas, atitiktį įstatymams, Vyriausybės nutarimams ir teisės technikos reikalavimams, tačiau nevertindami šių projektų nuostatų atitikties pridedamiems planams, taip pat šių planų atitikties teritorijų planavimo dokumentų rengimui nustatytiems reikalavimams, esminių pastabų ir pasiūlymų neturime.

Teisės departamento direktoriaus pavaduotojas



Aleksandr Radčenko

3

Siūlau įtraukti į Vyriausybės posėdžio (pasitarimo) darbotvarkės projektą

[Signature]
2015-10-01

Dėl Vyriausybės 1998 m. birželio 5 d. nutarimo Nr.685 "Dėl Civilinių ir civilinių orlaivių skrydžiams naudojamų karinių aerodromų sąrašo ir su jų užimtos žemės plotais patvirtinimo" pakeitimo (Nr.15-0649-01-N) (15-6625(2)), dėl Vyriausybės 2008 m. rugsėjo 3 d. nutarimo Nr.872 "Dėl tarptautinių oro uostų teritorijų ribų ir plotų patvirtinimo" pakeitimo (Nr.15-0650-01-N) (15-6624(2))

Pranešėjas: krašto apsaugos ministras J.Olekas

Dalyvauja: KAM Logistikos departamento Infrastruktūros valdymo skyriaus vyr.specialistė R.Zurbienė

Klausimo kuratorius: N.Makštelienė

[Signature]
2015-09-01

<p>Apsvarstyta ministerijų atstovų pasitarime</p> <p>2015-09-08</p> <p>(data)</p>	<p>Ministerijų atstovų pasitarimo protokolo išrašas</p> <p>1. Pasiūlyta KAM atsižvelgti į TD pastabas.</p> <p>2. Portkleslinteris projekto svarstyti Vyriausybės posėdžio A dalyje.</p>
<p>Informacija apie projekto svarstymą Vyriausybės pasitarime ar/ir Vyriausybės posėdyje</p>	<p>Papildoma informacija</p>

AA