



LIETUVOS AUTOMOBILIŲ KELIŲ DIREKCIJA PRIE SUSISIEKIMO MINISTERIJOS

Susisieikimo ministerijai

Nr. (14.6E)

I

Nr.

DĖL LIETUVOS RESPUBLIKOS VYRIAUSYBĖS NUTARIMŲ „DĖL NEKILNOJAMOJO DAIKTO PERĖMIMO IR PERDAVIMO“ IR „DĖL LIETUVOS RESPUBLIKOS VYRIAUSYBĖS 1999 M. BIRŽELIO 9 D. NUTARIMO NR. 757 „DĖL VALSTYBINĖS REIKŠMĖS AUTOMOBILIŲ KELIŲ SĄRAŠO PATVIRTINIMO“ PAKEITIMO“ PROJEKTŲ

Lietuvos automobilių kelių direkcija prie Susisieikimo ministerijos (toliau – Kelių direkcija) parengė ir teikia Lietuvos Respublikos Vyriausybės nutarimo „Dėl nekilnojamojo daikto perėmimo ir perdavimo“ projektą (toliau – nutarimo projektas Nr. 1) ir Lietuvos Respublikos Vyriausybės nutarimo „Dėl Lietuvos Respublikos Vyriausybės 1999 m. birželio 9 d. nutarimo Nr. 757 „Dėl valstybinės reikšmės automobilių kelių sąrašo patvirtinimo“ pakeitimo“ projektą (toliau – nutarimo projektas Nr. 2) (toliau kartu – nutarimų projektai).

Nutarimo projekto Nr. 1 tikslas – perimti valstybės nuosavybės šiuo metu Plungės rajono savivaldybei (toliau – Savivaldybė) nuosavybės teise priklausančią vietinės reikšmės kelią – Jurgaičių g., kurios unikalus numeris yra 4400-1484-4410 (toliau – Jurgaičių g.) ir perduoti ją valdyti, naudoti ir ja disponuoti patikėjimo teise Kelių direkcijai.

Atsižvelgus į nutarimo projekte Nr. 1 siūlomus pakeitimus, būtina keisti Lietuvos Respublikos Vyriausybės 1999 m. birželio 9 d. nutarimą Nr. 757 „Dėl valstybinės reikšmės automobilių kelių sąrašo patvirtinimo“, todėl parengtas nutarimo projektas Nr. 2. Viešojo įstaiga Transporto kompetencijų agentūra pateikė duomenis (2019-08-23 raštas Nr. 10-61 pridėtas prie kitų dokumentų) apie Jurgaičių g. numerį, pavadinimą ir ilgį, kuriuos rekomenduoja suteikti įrašant jį į valstybinės reikšmės automobilių kelių sąrašą (po to, kai ji bus perduota valstybės nuosavybės) bei nurodė to kelio pradžios ir pabaigos taškų koordinatas. Atsižvelgiant į tai, kad šiuo metu galiojančiame valstybinės reikšmės automobilių kelių sąrašo kelių pradžios ir pabaigos koordinatės nėra nurodomos, nutarimo projekte Nr. 2 nurodomas tik naujai įrašyto valstybinės reikšmės kelio numeris, pavadinimas ir ilgis.

Lietuvos Respublikos civilinio kodekso 4.49 straipsnio 1 dalyje nustatyta, kad daikto (turto) įgijėjas nuosavybės teisę į daiktus (turtą) įgyja nuo jų perdavimo įgijėjui momento, jeigu įstatymai ar sutartis nenustato ko kita. Atsižvelgiant į šią nuostatą ir įvertinant galimą projekto Nr. 1 1 punkte nurodyto turto perdavimo ir priėmimo akto pasirašymo terminą, nustatyta vėlesnė projekto Nr. 2 įsigaliojimo data – 2019 m. gruodžio 2 d.

Teisinis pagrindas – Lietuvos Respublikos valstybės ir savivaldybių turto valdymo, naudojimo ir disponavimo juo įstatymo 5 straipsnio 6 punktas, 7 straipsnio 1 dalis, 10 straipsnis, 20 straipsnio 2 dalies 3 punktas, Valstybės turto perdavimo valdyti, naudoti ir disponuoti juo patikėjimo teise tvarkos aprašas, patvirtintas Lietuvos Respublikos Vyriausybės 2001 m. sausio 5 d. nutarimu Nr. 16

„Dėl Valstybės turto perdavimo valdyti, naudoti ir disponuoti juo patikėjimo teise tvarkos aprašo patvirtinimo“, Plungės rajono savivaldybės tarybos 2019 m. balandžio 25 d. sprendimas Nr. T1-95 „Dėl sutikimo perduoti savivaldybės ir perimti valstybės turtą“.

Priėmus nutarimus, neigiamų pasekmių nenumatoma. Teigiamos pasekmės – būtų įgyvendintos Kelių įstatymo 4 straipsnio 4 dalies nuostatos, naujame valstybinės reikšmės rajoniniame kelyje, siekiant pagerinti eismo saugumą, būtų atlikti kelio rekonstravimo darbai. Patikslintas valstybinės reikšmės automobilių kelių sąrašas atitiktų realią padėtį.

PRIDEDAMA:

1. Lietuvos Respublikos Vyriausybės nutarimo „Dėl nekilnojamojo daikto perėmimo ir perdavimo“ projektas, 1 lapas.

2. Lietuvos Respublikos Vyriausybės nutarimo „Dėl Lietuvos Respublikos Vyriausybės 1999 m. birželio 9 d. nutarimo Nr. 757 „Dėl valstybinės reikšmės automobilių kelių sąrašo patvirtinimo“ pakeitimo“ projektas, 1 lapas.

3. Lietuvos Respublikos Vyriausybės nutarimo „Dėl Lietuvos Respublikos Vyriausybės 1999 m. birželio 9 d. nutarimo Nr. 757 „Dėl valstybinės reikšmės automobilių kelių sąrašo patvirtinimo“ pakeitimo“ projekto lyginamasis variantas, 1 lapas.

4. Kiti dokumentai, 34 lapai.

Direktorius

Vitalijus Andrejevas

LIETUVOS RESPUBLIKOS VYRIAUSYBĖ
NUTARIMAS
DĖL NEKILNOJAMOJO DAIKTO PERĖMIMO IR PERDAVIMO

2019 m.

d. Nr.

Vilnius

Vadovaudamasi Lietuvos Respublikos valstybės ir savivaldybių turto valdymo, naudojimo ir disponavimo juo įstatymo 5 straipsnio 1 dalies 6 punktu, 7 straipsnio 1 dalimi, 10 straipsniu, 20 straipsnio 2 dalies 3 punktu, įgyvendindama Valstybės turto perdavimo valdyti, naudoti ir disponuoti juo patikėjimo teise tvarkos aprašą, patvirtintą Lietuvos Respublikos Vyriausybės 2001 m. sausio 5 d. nutarimu Nr. 16 „Dėl Valstybės turto perdavimo valdyti, naudoti ir disponuoti juo patikėjimo teise tvarkos aprašo patvirtinimo“, ir atsižvelgdama į Plungės rajono savivaldybės tarybos 2019 m. balandžio 25 d. sprendimą Nr. T1-95 „Dėl sutikimo perduoti savivaldybės ir perimti valstybės turtą“, Lietuvos Respublikos Vyriausybė n u t a r i a:

1. Perimti valstybės nuosavybėn ir perduoti Lietuvos automobilių kelių direkcijai prie Susisiekimo ministerijos valdyti, naudoti ir disponuoti juo patikėjimo teise vietinės reikšmės kelią – Jurgaičių gatvę (unikalus numeris – 4400-1484-4410, likutinė vertė 2019 m. balandžio 1 d. – 461,03 (keturi šimtai šešiasdešimt vienas euras trys centai) euro.

2. Įrašyti 1 punkte nurodytą vietinės reikšmės kelią į valstybinės reikšmės automobilių kelių sąrašą, patvirtinto Lietuvos Respublikos Vyriausybės 1999 m. birželio 9 d. nutarimu Nr. 757 „Dėl valstybinės reikšmės automobilių kelių sąrašo patvirtinimo“, III skyrių „Rajoniniai keliai“ suteikiant jam Alsėdžių aplinkkelis pavadinimą ir 3238 numerį.

3. Įgalioti Lietuvos automobilių kelių direkciją prie Susisiekimo ministerijos pasirašyti 1 punkte nurodyto turto perdavimo ir priėmimo aktą.

Ministras Pirmininkas

Susisiekimo ministras

LIETUVOS RESPUBLIKOS VYRIAUSYBĖ

NUTARIMAS

**DĖL LIETUVOS RESPUBLIKOS VYRIAUSYBĖS 1999 M. BIRŽELIO 9 D. NUTARIMO
NR. 757 „DĖL VALSTYBINĖS REIKŠMĖS AUTOMOBILIŲ KELIŲ SĄRAŠO
PATVIRTINIMO“ PAKEITIMO**

2019 m. d. Nr.
Vilnius

Lietuvos Respublikos Vyriausybė n u t a r i a:

1. Pakeisti valstybinės reikšmės automobilių kelių sąrašą, patvirtintą Lietuvos Respublikos Vyriausybės 1999 m. birželio 9 d. nutarimu Nr. 757 „Dėl valstybinės reikšmės automobilių kelių sąrašo patvirtinimo“:

1.1. Pakeisti III skyrių „Rajoniniai keliai“:

1.1.1. Papildyti 840¹ punktu:

„840 ¹ .”	3238	Alsėdžių aplinkkelis	0	0,560	0,560“.
----------------------	------	----------------------	---	-------	---------

1.1.3. Pakeisti paskutiniąją pastraipą ir ją išdėstyti taip:

„Iš viso			14 560,366“.
----------	--	--	--------------

1.2. Pakeisti 4 paskutiniąsias pastraipas ir jas išdėstyti taip:

„Iš viso:			21 238,898
Iš jų	magistralinių kelių		1 750,710
	krašto kelių		4 927,822
	rajoninių kelių		14 560,366“.

2. Šis nutarimas įsigalioja 2019 m. gruodžio 2 d.

Ministras Pirmininkas

Susisiekimo ministras

LIETUVOS RESPUBLIKOS VYRIAUSYBĖ

NUTARIMAS

DĖL LIETUVOS RESPUBLIKOS VYRIAUSYBĖS 1999 M. BIRŽELIO 9 D. NUTARIMO
NR. 757 „DĖL VALSTYBINĖS REIKŠMĖS AUTOMOBILIŲ KELIŲ SĄRAŠO
PATVIRTINIMO“ PAKEITIMO

2019 m. d. Nr.
Vilnius

Lietuvos Respublikos Vyriausybė n u t a r i a:

1. Pakeisti valstybinės reikšmės automobilių kelių sąrašą, patvirtintą Lietuvos Respublikos Vyriausybės 1999 m. birželio 9 d. nutarimu Nr. 757 „Dėl valstybinės reikšmės automobilių kelių sąrašo patvirtinimo“:

1.1. Pakeisti III skyrių „Rajoniniai keliai“:

1.1.1. Papildyti 840¹ punktu:

„840 ¹ .“	3238	Alsėdžių aplinkkelis	0	0,560	0,560“.
----------------------	------	----------------------	---	-------	---------

1.1.3. Pakeisti paskutiniąją pastraipą ir ją išdėstyti taip:

„Iš viso			14 559,806
			14 560,366“.

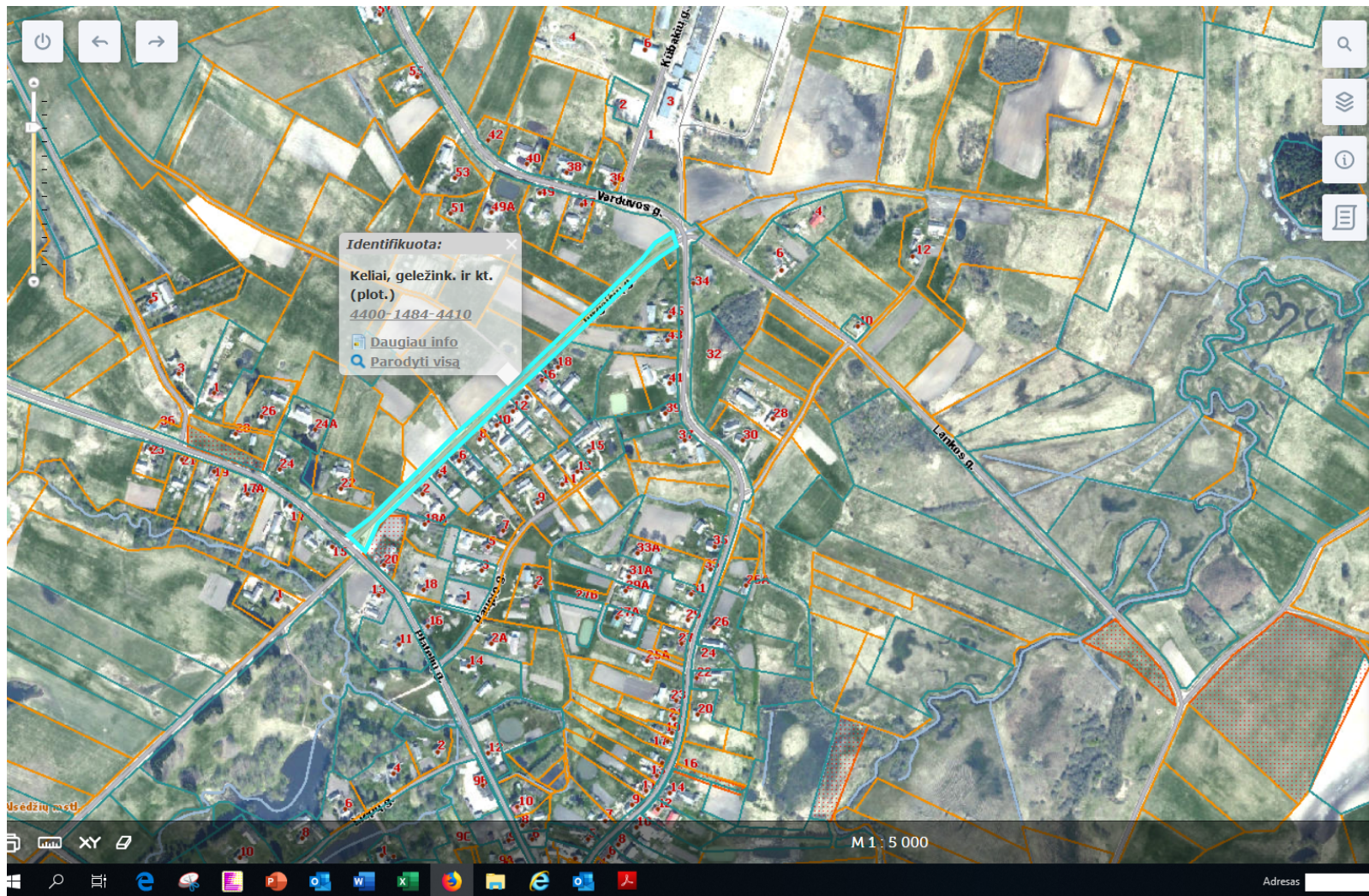
1.2. Pakeisti 4 paskutiniąsias pastraipas ir jas išdėstyti taip:

„Iš viso:			21 238,338
			21 238,898
Iš jų	magistralinių kelių		1 750,710
	krašto kelių		4 927,822
	rajoninių kelių		14 559,806
			14 560,366“.

2. Šis nutarimas įsigalioja 2019 m. gruodžio 2 d.

Ministras Pirmininkas

Susisiekimo ministras



Identifikuota:
Keliai, geležink. ir kt.
(plot.)
4400-1484-4410
[Daugiau info](#)
[Parodyti visą](#)

Detali informacija

Įvedimo data
2008-05-08

Registro numeris
44/1034719

Unikalus numeris
4400-1484-4410

Adresas
Plungės r. sav., Alsėdžiai,
Jurgaičių g.

Paskirtis
Kelių (gatvių)

Aprašymas
Jurgaičių gatvė

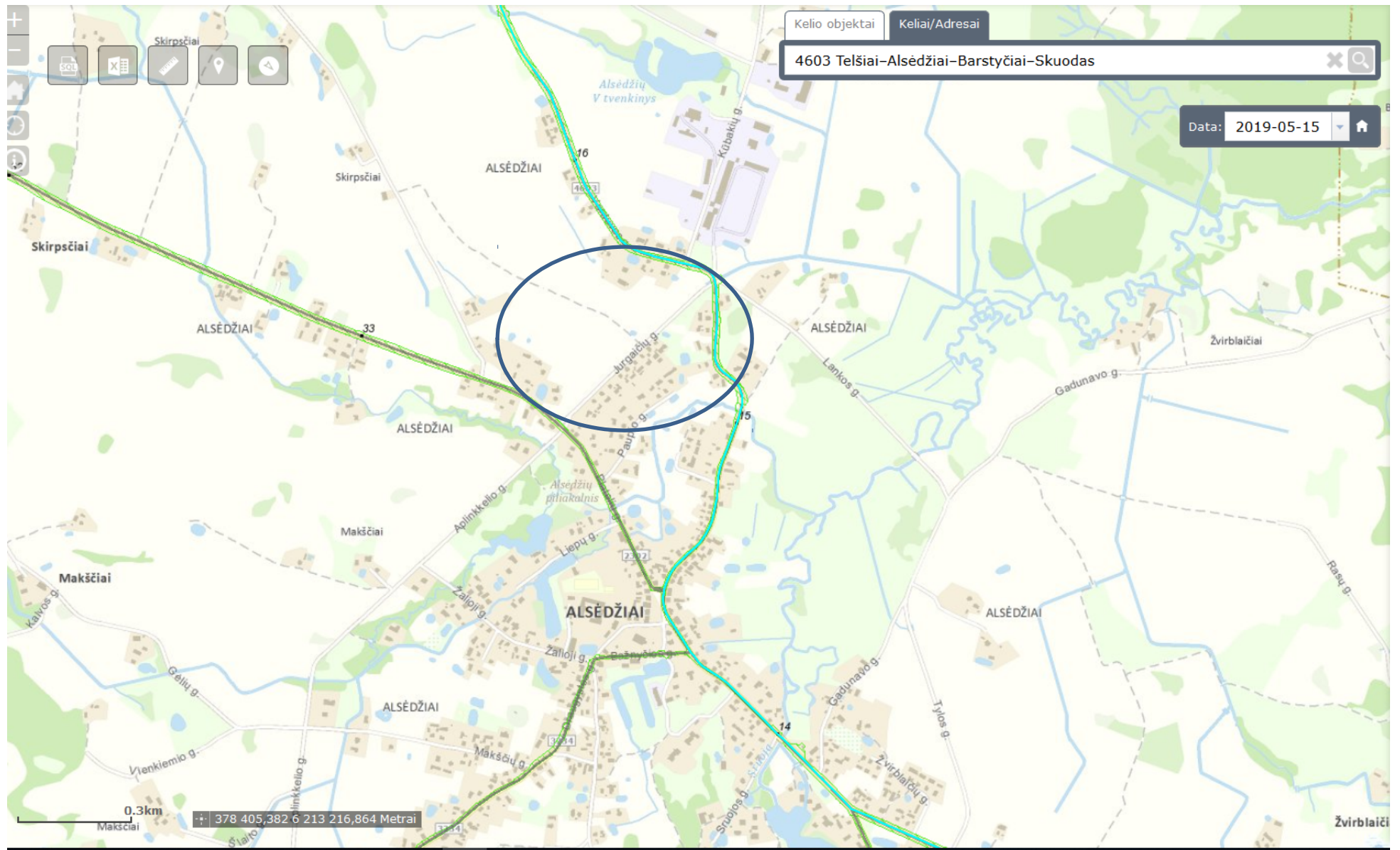
Pastabos
Ruožo ilgis 543 m (nuo 0,009
km iki 0,552 km)

M 1 : 5 000

Adresas

15:38
2019-05-15

Susisiekimo komunikacijos - Jurgaičių gatvė
Plungės r. sav., Alsėdžiai, Jurgaičių g. (unikalus numeris – 4400-1484-4410)



VALSTYBĖS ĮMONĖ REGISTRŲ CENTRAS

Lvovo g. 25-101, 09320 Vilnius, tel. (8 5) 2688 262, faks. (8 5) 2688 311, el.p. info@registrucentras.lt

**NEKILNOJAMOJO TURTO REGISTRO CENTRINIO DUOMENŲ BANKO IŠRAŠAS**

2019-05-15 15:37:37

1. Nekilnojamojo turto registre įregistruotas turtas:

Registro Nr.:	44/1034719
Registro tipas:	Statiniai
Sudarymo data:	2008-01-22
	Plungės r. sav., Alsėdžiai, Jurgaičių g.

2. Nekilnojamieji daiktai:

2.1.

Aprašymas / pastabos:	Susisiekimo komunikacijos - Jurgaičių gatvė
Unikalus daikto numeris:	Plungės r. sav., Alsėdžiai, Jurgaičių g.
Daikto pagrindinė naudojimo paskirtis:	Ruožo ilgis 543 m (nuo 0,009 km iki 0,552 km)
Statybos pabaigos metai:	4400-1484-4410
Baigtumo procentas:	Kelių (gatvių)
Atkūrimo sąnaudos (statybos vertė):	1900
Fizinio nusidėvėjimo procentas:	100 %
Atkuriamoji vertė:	258051 Eur
Vidutinė rinkos vertė:	75 %
Vidutinės rinkos vertės nustatymo būdas:	64585 Eur
Vidutinės rinkos vertės nustatymo data:	64585 Eur
Kadastro duomenų nustatymo data:	Atkuriamoji vertė
	2008-01-21
	2008-01-21

3. Daikto priklausiniai iš kito registro: įrašų nėra**4. Nuosavybė:**

4.1.	Nuosavybės teisė
Savininkas:	PLUNGĖS RAJONO SAVIVALDYBĖ, a.k. 111104268
Daiktas:	susisiekimo komunikacijos Nr. 4400-1484-4410, aprašytos p. 2.1.
Įregistravimo pagrindas:	1999-12-23 Priėmimo - perdavimo aktas
Įrašas galioja:	Nuo 2008-05-22

5. Valstybės ir savivaldybių žemės patikėjimo teisė: įrašų nėra

6. Kitos daiktinės teisės : įrašų nėra

7. Juridiniai faktai: įrašų nėra

8. Žymos: įrašų nėra

9. Specialiosios žemės ir miško naudojimo sąlygos: įrašų nėra

10. Daikto registravimas ir kadastro žymos: įrašų nėra

11. Registro pastabos ir nuorodos: įrašų nėra

12. Kita informacija: įrašų nėra

13. Informacija apie duomenų sandoriui tikslinimą: įrašų nėra

2019-05-15 15:37:37

Dokumentą atspausdino

RASA ČESNULEVIČIENĖ



VALSTYBĖS ĮMONĖ REGISTRŲ CENTRAS
NEKILNOJAMOJO TURTO REGISTRO IŠRAŠAS-
PAŽYMĖJIMAS
APIE NEKILNOJAMOJO DAIKTO IR DAIKTINIŲ TEISIŲ Į JĮ
ĮREGISTRAVIMĄ NEKILNOJAMOJO TURTO REGISTRE
2008-05-22 Nr. 131254

1. Nekilnojamojo turto registre įregistruotas turtas: registro įrašo Nr. 44/1034719

Adresas: Plungės r. sav. Alsėdžių mstl. Jurgaičių g.

2. Nekilnojamieji daiktai:

2.1. Susisiekimo komunikacijos - Jurgaičių gatvė
ruožo ilgis 543 m (nuo 0,009 km iki 0,552 km)
Aprašymas / pastabos: Unikalus Nr.: 4400-1484-4410
Pagrindinė tikslinė naudojimo paskirtis: Kelių (gatvių)
Statybos pabaigos metai: 1900
Baigtumo procentas: 100 %
Fizinio nusidėvėjimo procentas: 75 %
Atkūrimo sąnaudos (statybos vertė): 891000 Lt
Atkuriamoji vertė: 223000 Lt
Atkuriamosios vertės ir atkūrimo sąnaudų (statybos vertės) nustatymo data: 2008-01-21
Vidutinė rinkos vertė: 223000 Lt
Vidutinės rinkos vertės nustatymo data: 2008-01-21
Kadastro duomenų nustatymo data: 2008-01-21

3. Daikto priklausiniai iš kito registro: įrašų nėra

4. Nuosavybė:

4.1. Nuosavybės teisė
Savininkas: PLUNGĖS RAJONO SAVIVALDYBĖ, a.k. 111104268
Daiktas: susisiekimo komunikacijos Nr.4400-1484-4410, aprašytos p. 2.1.
Juridinis pagrindas: Priėmimo - perdavimo aktas, 1999-12-23

5. Valstybės ir savivaldybių žemės patikėjimo teisė: įrašų nėra

6. Kitos daiktinės teisės : įrašų nėra

7. Juridiniai faktai: įrašų nėra

8. Žymos: įrašų nėra

9. Specialios naudojimo sąlygos: įrašų nėra

10. Kadastro žymos: įrašų nėra

11. Registro pastabos: įrašų nėra

12. Kita informacija:

Archyvinės bylos Nr.: 68/7093

Pažymėjimą parengė: Registratorė

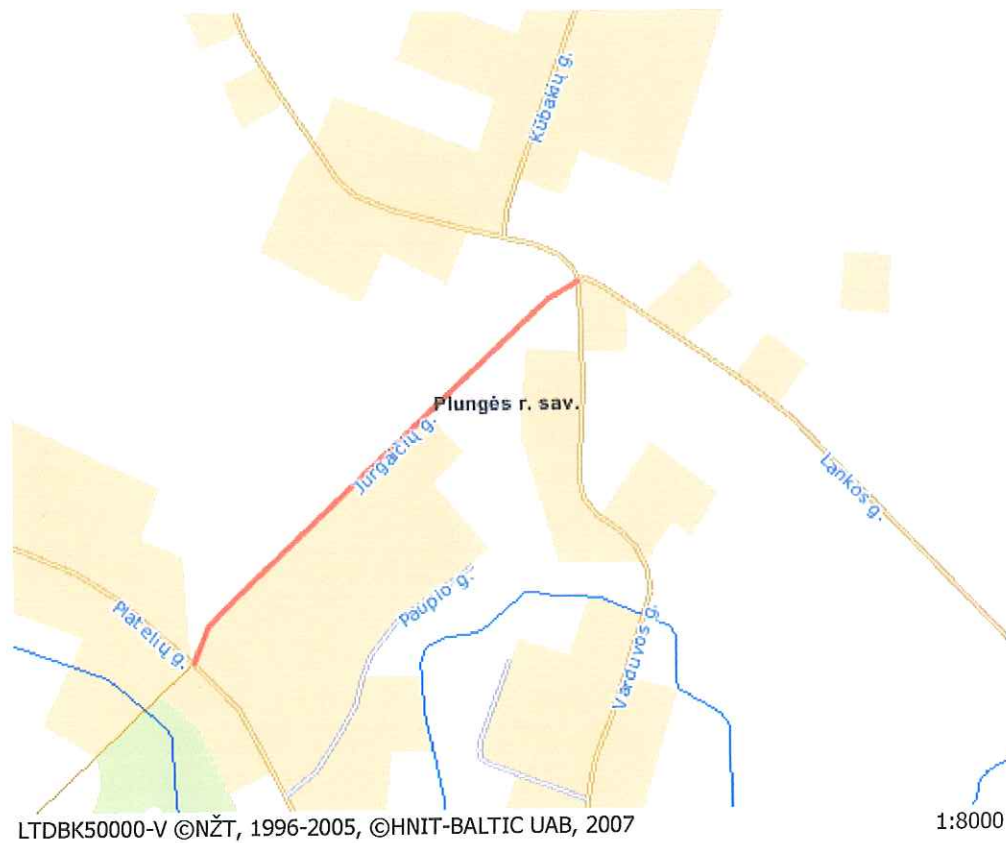
Juvita Bumblauskaitė

Valstybės įmonės Registrų centro Telšių filialas, Iždinės g. 2A / Turgaus a. 15A, LT-87122 Telšiai; 2008-05-22 11:56:40

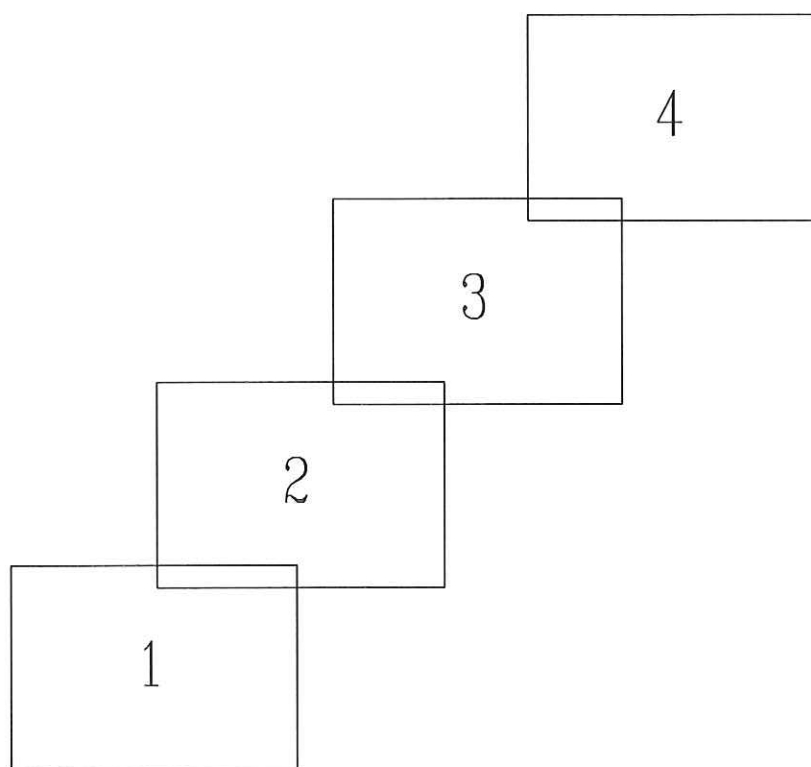
Direktoriaus pavaduotojas
ALGIRDAS ŽYMANČIUS



PLUNGĖS R. SAV., ALSĖDŽIŲ MSTL., JURGAIČIŲ GATVĖS SCHEMA



LAPŲ IŠDĖSTYMO SCHEMA



PATVIRTINTA

Valdymo reformų ir savivaldybių reikalų
ministerijos ir Finansų ministerijos 1998 m.
liepos 16 d. įsakymu Nr.45/173
Forma Nr.4

Kai kurių valstybės nekilnojamojo turto objektų,
perduodamų Plungės rajono savivaldybės nuosavybėn,

1999 12 23

PERDAVIMO-PRIĖMIMO
A K T A S

(Surašomas, kai savivaldybėms perduodami objektai, nurodyti Lietuvos Respublikos valstybės turto perdavimo savivaldybių nuosavybėn įstatymo 3 straipsnio 3 dalies 2,3 ir 4 punktuose)

Aš, Lietuvos Respublikos Vyriausybės įgaliotas asmuo Tomas Kurlys - Telšių apskrities viršininko pavaduotojas vadovaudamasis Lietuvos Respublikos Vyriausybės 1998 m. liepos 13 d. nutarimu Nr.870, perduodu Plungės rajono savivaldybės nuosavybėn šiuos objektus su jiems priskirtais priklausiniais:

Įstaigos, kurios balanse yra perduodamas objektas, pava- dinimas	Objekto pavadinimas ir adresas (vieta)	Balansinė vertė (tūkst. litų)	Likutinė vertė (tūkst. litų)	Danga	Ilgis (km.)	Pastabos
1	2	3	4	5	6	7
Alsėdžių seniūnija	✓ Kelias Nr.20 Jurgaičių g.	-	-	žvyras	0,55	
	Kelias Nr.5-1 nuo Vardu- os kelio link Jurgaičių k. iki pralaidos	-	-	žvyras	0,45	
	Kelias Nr.12-11 nuo Pup- šienės sodybos į Kūbakių k. iki seniūnijos ribos	-	-	žvyras	0,7	
	Kelias Nr.14-11 nuo Jurgai- čių-Kūbakių kelio į Slėdus per Jurgaičių k. iki seniūni- jos ribos	-	-	gruntas	2,4	
	Kelias Nr.19-11 nuo Šiau- rinio Alsėdžių apvažiavimo kelio į Brėvikius iki seniū- nijos ribos	-	-	žvyras	1,9	
	Kelias Nr.6-1 Alsėdžiai- Gegrėnai per Krapštikius iki seniūnijos ribos	-	-	žvyras	5,2	

1	2	3	4	5	6	7
	Kelias Nr.10-11 nuo kelio Alsėdžiai-Plateliai per Skirps- čių k. iki D.Platakio sody- bos	-	-	žvyras	0,7	
	Kelias Nr.23 Makščių g.	-	-	gruntas	0,6	
	Kelias Nr.22 Žalioji g.	-	-	asfaltas žvyras	0,42 0,13	
	Kelias Nr.21 Liepų g.	-	-	gruntas	0,2	
	Kelias Nr.27 kelias aplink Alsėdžių bažnyčią	-	-	asfaltas	0,3	
	Kelias Nr.28 nuo kelio Al- sėdžiai-Lieplaukė iki tven- kinio "Alsėdžiai"	-	-	gruntas	0,45	
	Kelias Nr.16-11 nuo Dišlių kelio pro kapus į Alsėdžių k.	-	-	asfaltas žvyras	0,45 1,7	
	Kelias Nr.1 nuo kelio Alsė- džiai-Dišliai pro Z.Bagdo- ną iki fermų	-	-	gruntas	1,6	
	Kelias Nr.17-11 nuo kelio Dišliai-Alsėdžiai pro A.Er- miną į Jogaudų k. iki seniū- nijos ribos	-	-	gruntas	1,6	
	Kelias Nr.8H-744 nuo vakarinio apvažiavimo Al- sėdžių mstl. per Dišlių k.	-	-	žvyras	1,1	
	Kelias Nr.19 nuo Telšių kelio link S.Vilko sodybos	-	-	gruntas	0,6	
	Kelias Nr.17 nuo Telšių kelio į Eividų k.	-	-	gruntas	1,5	
	Kelias Nr.26 nuo kelio Alsėdžiai-Plateliai pro Žukausko sodybą	-	-	gruntas	0,4	

Iš viso:

22,95

Šis aktas surašytas 4 egzemplioriais, kurie perduodami:

1. Plungės rajono savivaldybei;
2. Alsėdžių sen.
3. Statistikos departamento prie Lietuvos Respublikos Vyriausybės Plungės rajono statistikos skyriui;
4. Apskrities administracijai.

Perdavė
Lietuvos Respublikos Vyriausybės
įgaliotas asmuo
Tomas Kurlys



Kopija tikra

2008 02 07

Vys. specialistė
J. Radvilaitė



Priėmė

Plungės rajono meras

Aleksandras Lukša





K O R P O R A C I J A
M A T I N I N K A I

NEKILNOJAMOJO TURTO OBJEKTO KADASTRINIŲ MATAVIMŲ BYLA

1 TOMAS

Nekilnojamojo turto objektas: **Statinys (statiniai)**

Žemės sklypo kadastrinis Nr.:

Bylos Nr.: *68/4093*

Registro Nr.: **44/1034719**

Adresas: **Telšių apsk., Plungės r. sav., Alsėdžių mst., Jurgaičių g.**

Lapų skaičius: **11**

BYLOS VIDAUS APYRAŠAS

Eil. Nr.	Dokumento pavadinimas	Dokumento data	Bylos lapų numeriai
1.	Vietovės schema	2008-01-21	1
2.	Lapų išdėstymo schema	2008-01-21	2
3.	Kelio planas	2008-01-21	3-6
4.	1K forma	2008-01-21	7
5.	2K forma	2008-01-21	8
6.	3K forma	2008-01-21	9
7.	4K forma	2008-01-21	10
8.	5K forma	2008-01-21	11

Vidaus apyrašo: 11 vienuolika lapų
(skaitmenimis ir žodžiais)

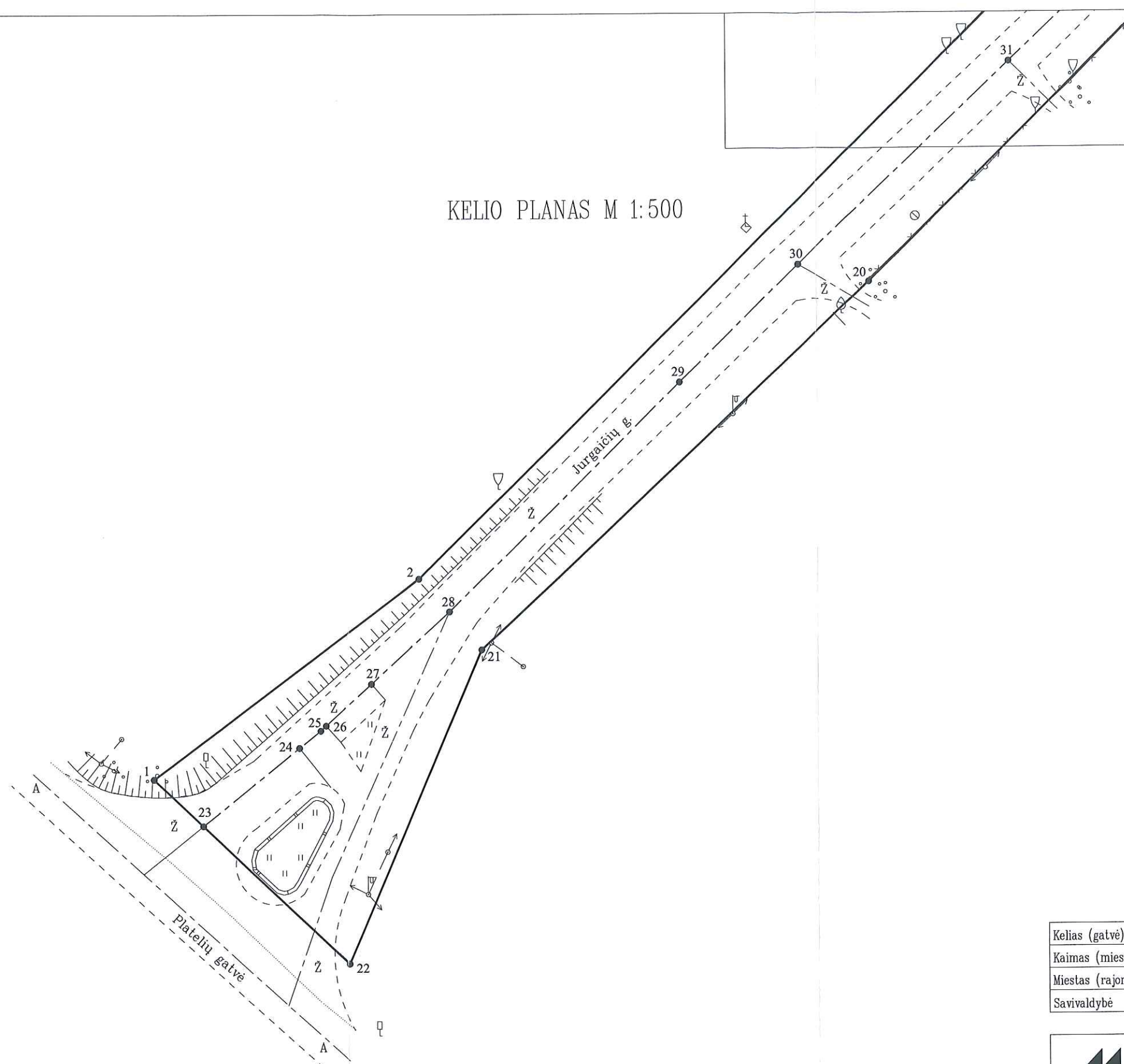
Inžinierė
(pareigos)

.....


J. Lukošūtė
(vardas, pavardė)

Data: 2008-01-21

KELIO PLANAS M 1:500



SUDERINTA
GIS inžinierius
operatorius (-ė)

RAMUNĖ JUŠKAITĖ
GIS inžinierė operatorė

2008 - 05 - 08

INŽINERINIS STATINYS
PAŽYMĖTAS GRAFINĖJE
DUOMENŲ BAZĖJE
RAMUNĖ JUŠKAITĖ
GIS inžinierė operatorė

2008 m. 05 mėn. 08 d.

Kelias (gatvė)	Jurgaičių g.
Kaimas (miestelis)	Alsėdžių mstl.
Miestas (rajonas)	Plungės r.
Savivaldybė	Plungės raj.



UAB KORPORACIJA "MATININKAI"
ŠIAULIŲ SKYRIUS
Licencijos Nr. 33G-180


Pareigos	Parašas	Vardas, pavardė	Data
Gr. vadovė	<i>[Signature]</i>	Jolanta Jakulienė	2008-01-21
Inžinierė	<i>[Signature]</i>	Jurgita Lukošaitė	2008-01-21
Lapų skaičius	Lapo Nr.		
4	1		

A.V.

KOORDINACIŲ ŽINIARAŠTIS

Koordinacių sistema:						
Kelio riba			Kelio ašis			
taško Nr.	X	Y	taško Nr.	atskaitos taško km	X	Y
1	6212997,72	377999,46	23	0,009	6212992,56	378004,99
2	6213019,91	378029,20	24	0,023	6213001,20	378015,76
3	6213121,66	378132,85	25	0,026	6213003,11	378018,13
4	6213167,64	378183,53	26	0,027	6213003,66	378018,74
5	6213195,93	378215,36	27	0,034	6213008,28	378023,82
6	6213260,34	378283,28	28	0,045	6213016,27	378032,64
7	6213302,24	378326,39	29	0,081	6213041,54	378058,35
8	6213336,45	378362,29	30	0,100	6213054,49	378071,72
9	6213356,95	378380,16	31	0,133	6213076,88	378095,48
10	6213370,56	378401,41	32	0,164	6213098,36	378118,23
11	6213352,80	378406,29	33	0,180	6213109,52	378130,20
12	6213341,64	378388,09	33a	0,190	6213116,58	378137,62
13	6213327,86	378369,72	34	0,191	6213117,09	378138,15
14	6213294,16	378334,26	35	0,201	6213123,52	378144,99
15	6213252,90	378290,71	36	0,215	6213133,09	378155,39
16	6213183,58	378217,43	37	0,242	6213151,29	378174,98
17	6213166,40	378199,00	38	0,269	6213169,63	378194,70
18	6213146,02	378176,24	39	0,270	6213170,26	378195,42
19	6213092,58	378120,59	40	0,293	6213186,09	378212,21
20	6213052,61	378079,74	41	0,304	6213194,07	378220,67
21	6213012,04	378036,21	42	0,319	6213204,00	378231,14
22	6212977,25	378021,38	43	0,345	6213221,91	378250,03
			44	0,395	6213256,70	378286,70
			45	0,456	6213297,80	378330,83
			46	0,505	6213331,61	378366,41
			47	0,528	6213346,22	378384,15
			48	0,543	6213354,58	378396,74
			49	0,551	6213358,90	378403,24
			50	0,552	6213359,58	378404,43

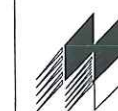
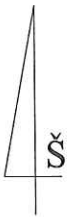
Inžinierė
(vykdytojo pareigos) A.V.


(parašas)

Jurgita Lukošūtė
(vardas ir pavardė)

KELIO PLANAS M 1:500

Lapas Nr. 3



KORPORACIJA
MATININKAI

LICENCIJA Nr. 33G-180

OBJEKTAS

Jurgaičių gatvė
(0.009 km – 0.552 km)

Lapų skaičius

Lapo Nr.

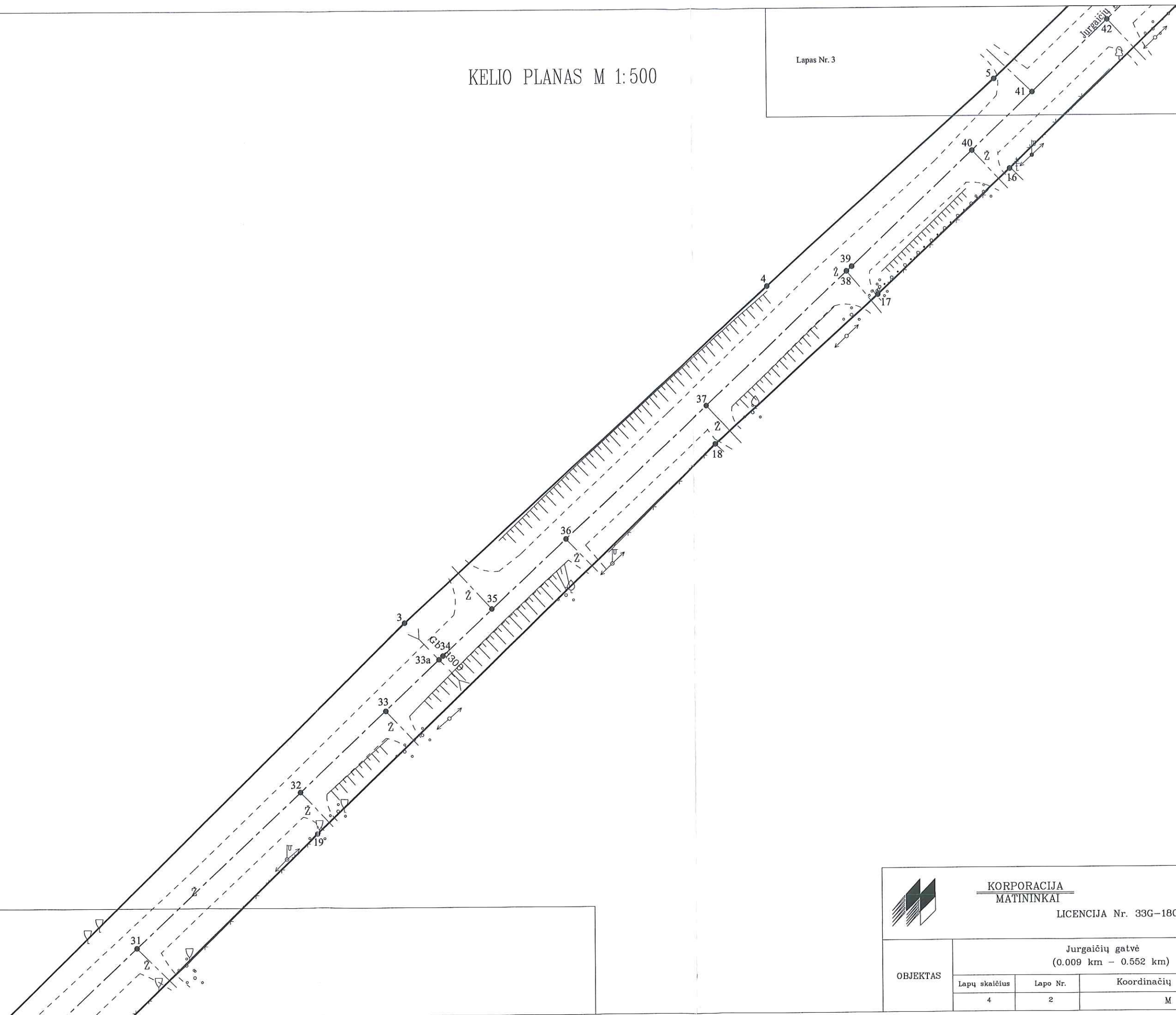
Koordinatinių sistema-LKS-94m.

4

2

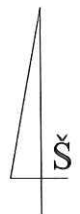
M 1:500

Lapas Nr. 1




KELIO PLANAS M 1:500

Lapas Nr. 4



Lapas Nr. 2

Jurgaičių gatvė



KORPORACIJA
MATININKAI

LICENCIJA Nr. 33G-180

OBJEKTAS

Jurgaičių gatvė
(0.012 km – 0.552 km)

Lapų skaičius

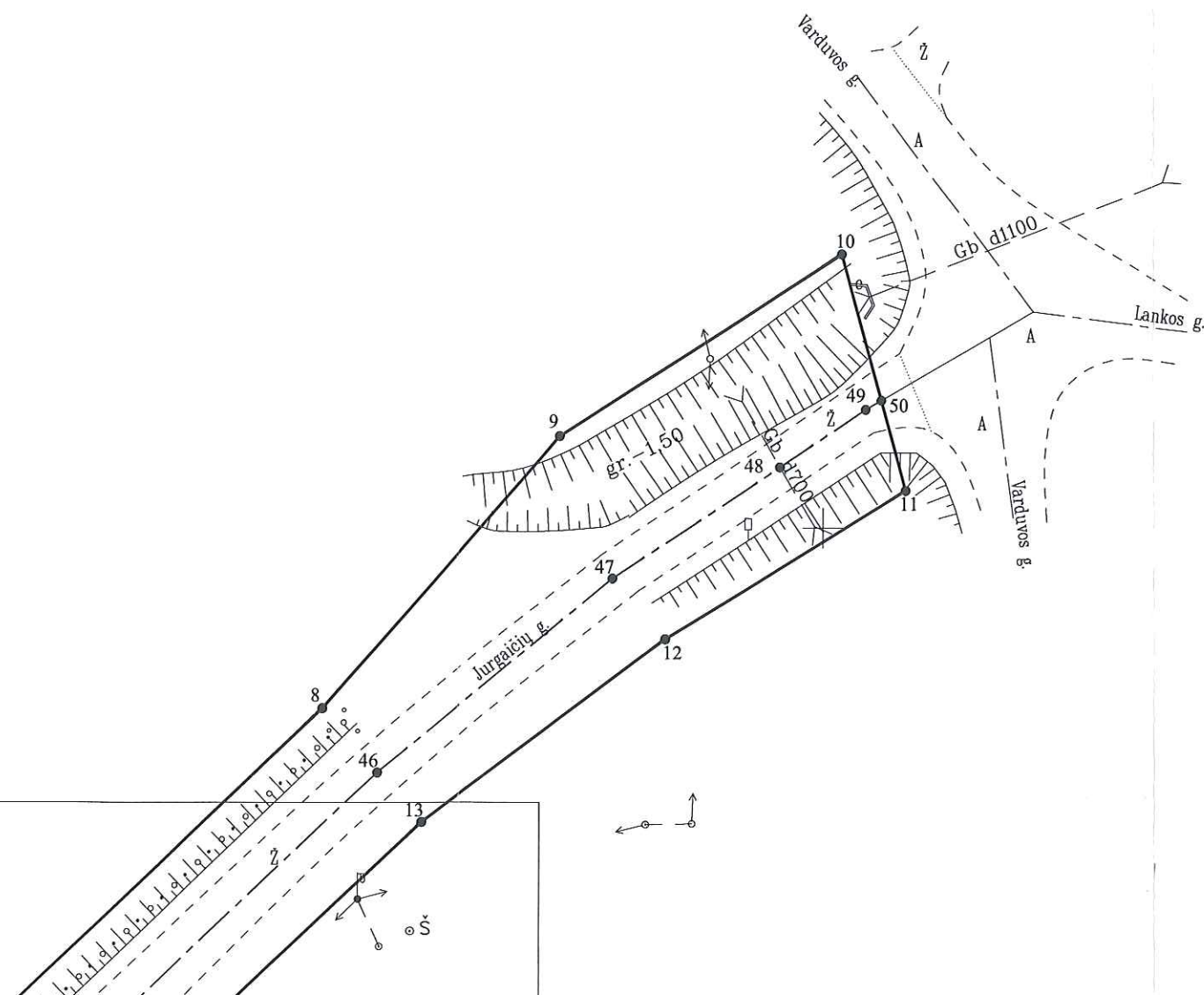
Lapo Nr.

Koordinatų sistema-LKS-94m.

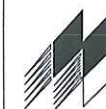
4

3

M 1:500



Lapas Nr. 3



KORPORACIJA
MATININKAI

LICENCIJA Nr. 33G-180

OBJEKTS	Jurgaičių gatvė (0.012 km – 0.552 km)		
	Lapų skaičius	Lapo Nr.	Koordinacių sistema–LKS–94m.
	4	4	M 1:500

UAB korporacija "MATININKAI"

(juridinio asmens, atlikusio kadastrinius matavimus, pavadinimas)

2K forma

KELIO IR JO SUDĖTINIŲ DALIŲ ĮKAINOJIMAS (PERKAINOJIMAS)

2008-01-21
(data)

Jurgaičių g., Alsėdžių mstl., Plungės raj. savivaldybė
(kelio ir jo sudėtinių dalių adresas)

Statybos kainos indeksas:																
Kelio pavadinimas	Kelio numeris	Kelio sudėtinių dalių pavadinimas	Vertės nustatymo data	Įkainojimas (I) Perkainojimas (P)	Atskaitos taškai	Kelio suskirstymas pagal reikšmę	Kasmetinis vertės mažėjimo koeficientas	Matavimo vienetas	Kiekis	Kainynas ir lentelė	Vieneto statybos vertė po indeksavimo, Lt	Atkurimo kaštai (statybinė vertė), Lt	Nusidėvėjimas, %	Atkuriamoji vertė, Lt	Vietovės pataisos koeficientas	Vidutinė rinkos vertė, Lt
Jurgaičių g.	2	3	2008-01-21	I	23-50	Pagalbinė gt.	6,25	m	543	3,2,5	1640	891000	75	223000	1	223000
Iš viso Jurgaičių gatvės:					23-50							891000		223000		223000

Inžinierė
(vykdytojo pareigos)

Jurgita Lukošūtė
(vardas ir pavardė)



UAB Korporacija „MATININKAI“

(juridinio asmens, atlikusio kadastrinius matavimus, pavadinimas)

**KELIO SANKRYŽŲ, TILTŲ, VIADUKŲ, ESTAKADŲ, PRALAIĐŲ, AUTOBUSŲ
SUSTOJIMO IR POILSIO AIKŠTELIŲ, ŠVIESOFORŲ, KELIO ORO SĄLYGŲ
STEBĖJIMO IR TRANSPORTO APSKAITOS ĮRENGINIŲ
KADASTRO DUOMENYS**

2008-01-21

(data)

Jurgaičių g., Alsėdžių mstl., Plungės raj. savivaldybė

(kelio reikšmė, numeris ir pavadinimas)

Kelio sudėtinės dalies pavadinimas	Atskaitos duomenys ašyje taško Nr.	km	Centro koordinatės		Statybos metai	Medžiaga	Markė (tipas)	Mato vienetas	Kiekis	Kelio pusė	Kilūties pavadinimas (upė, kelias ar kita)
			X	Y							
1	2	3	4	5	6	7	8	9	10	11	12
Nuovažos:	28	0,045	6213016,27	378032,64	1900	Žvyras	i kiemą	vnt.	1	Dešinė	-
	30	0,100	6213054,49	378071,72	1900	Žvyras	i kiemą	vnt.	1	Dešinė	-
	31	0,133	6213076,88	378095,48	1900	Žvyras	i kiemą	vnt.	1	Dešinė	-
	32	0,164	6213098,36	378118,23	1900	Žvyras	i kiemą	vnt.	1	Dešinė	-
	33	0,180	6213109,52	378130,20	1900	Žvyras	i kiemą	vnt.	1	Dešinė	-
	35	0,201	6213123,52	378144,99	1900	Žvyras	i kiemą	vnt.	1	Kairė	-
	36	0,215	6213133,09	378155,39	1900	Žvyras	i kiemą	vnt.	1	Dešinė	-
	37	0,242	6213151,29	378174,98	1900	Žvyras	i kiemą	vnt.	1	Dešinė	-
	38	0,269	6213169,63	378194,70	1900	Žvyras	i kiemą	vnt.	1	Dešinė	-
	40	0,293	6213186,09	378212,21	1900	Žvyras	i kiemą	vnt.	1	Dešinė	-
	41	0,304	6213194,07	378220,67	1900	Žvyras	Kuršių gatvė	vnt.	1	Kairė	-
	42	0,319	6213204,00	378231,14	1900	Žvyras	i kiemą	vnt.	1	Dešinė	-
	43	0,346	6213221,91	378250,03	1900	Žvyras	Kuršių gatvė	vnt.	1	Dešinė	-
Pralaidos:	33a	0,190	6213116,58	378137,62	1900	Geležbetonis	V	m	7,93	-	-
	48	0,543	6213354,58	378396,74	1900	Geležbetonis	V	m	10,88	-	-

Inžinierė

(vykdytojo pareigos)

Jurgita Lukošūtė

2008-01-21
(data)

Jurgaičių g., Alsėdžių mstl., Plungės raj.savivaldybė

(kelio reikšmė, numeris ir pavadinimas)

[illegible]

Inžinierè

(vykdytojo pareigos)

Jurgita Lukošūtė

(vardas ir pavardė)



**LIETUVOS AUTOMOBILIŲ KELIŲ DIREKCIJA
PRIE SUSISIEKIMO MINISTERIJOS**

Plungės rajono savivaldybei

	Nr. (14.6E)
Į 2019-05-02	Nr. AS-2424

DĖL VIETINĖS REIKŠMĖS KELIO PERDAVIMO VALSTYBĖS NUOSAVYBĖN

Lietuvos automobilių kelių direkcija prie Susisiekimo ministerijos (toliau – Kelių direkcija) informuoja, kad *sutinka* perimti valdyti patikėjimo teise Plungės rajono savivaldybės tarybos 2019-04-25 sprendime Nr. T1-95 „Dėl sutikimo perduoti savivaldybės ir perimti valstybės turtą“ nurodytą nekilnojamąjį daiktą – vietinės reikšmės kelią – Jurgaičių gatvę (unikalus numeris – 4400-1484-4410), kai jis bus perduotas valstybės nuosavybėn.

Papildomai pranešame, kad Lietuvos Respublikos Vyriausybės nutarimo projektas dėl minėto turto perdavimo bus pradėtas rengti, kai bus patikslintos Kelių direkcijos savivaldybei išsiųstame 2019-03-22 rašte Nr. 2E-1877 „Dėl privačių žemės sklypų Alsėdžių miestelyje“ nurodytų privačių žemės sklypų ribos.

PRIDEDAMA. Kelių direkcijos 2019-03-22 rašto Nr. 2E-1877 „Dėl privačių žemės sklypų Alsėdžių miestelyje“ kopija, 3 lapai.

Direktorius

Vitalijus Andrejevas

R. Česnulevičienė, tel. (8 5) 232 9697, el. p. rasa.cesnuleviciene@lakd.lt



**LIETUVOS AUTOMOBILIŲ KELIŲ DIREKCIJA
PRIE SUSISIEKIMO MINISTERIJOS**

Plungės rajono savivaldybės administracijai

Nr. (9.19E) 2E-

į 2019.03.15

Nr. AS-1462

DĖL PRIVAČIŲ ŽEMĖS SKLYPŲ ALSĖDŽIŲ MIESTELYJE

Lietuvos automobilių kelių direkcija prie Susisiekimo ministerijos (toliau – Kelių direkcija) išnagrinėjo Plungės rajono savivaldybės administracijos (toliau – Savivaldybė) raštą (Nr. AS-1462) dėl privačių žemės sklypų Alsėdžių miestelyje.

Kelių direkcija yra dėkinga Savivaldybei už pagalbą sprendžiant susidariusią problemą dėl privačių žemės sklypų Alsėdžių miestelyje ir yra pasirengusi pradėti projekto (pagal bendradarbiavimo sutartį Nr. S-113) techninio darbo projekto rengimą, kai tik bus Vyriausybės nutarimu valstybės nuosavybės patikėjimo teise valdyti perimtas ir į valstybinės reikšmės automobilių kelių sąrašą įrašytas vietinės reikšmės kelias (Alsėdžių miestelyje suteiktas Jurgaičių gatvės pavadinimas) bei pakoreguotos privačių žemės sklypų (kadastriniai numeriai: Nr. 6804/3:85, Nr. 6804/1:111, Nr. 6804/3:171, Nr. 6804/3:172, Nr. 6804/3:180, Nr. 6804/3:185, Nr. 6804/3:189) ribos, kad jos nepatektų į kelių Nr. 4603 Telšiai–Alsėdžiai–Barstyčiai–Skuodas ir Nr. 2302 Salantai–Plateliai–Alsėdžiai statinius.

Kelių direkcija prašo informuoti, kai šie veiksmai bus atlikti, kad būtų galima pradėti rengti techninį darbo projektą.

Direktoriaus pavaduotojas

Remigijus Lipkevičius

J. Sadauskas, tel. (8 5) 232 9649, el. p. justinas.sadauskas@lakd.lt

DETALŪS METADUOMENYS	
Dokumento sudarytojas (-ai)	Lietuvos automobilių kelių direkcija prie Susisiekimo ministerijos, J. Basanavičiaus g. 36, LT-03109 Vilnius, Lietuva (2019-05-15 15:16:19)
Dokumento pavadinimas (antraštė)	DĖL PRIVAČIŲ ŽEMĖS SKLYPŲ ALSĖDŽIŲ MIESTELYJE
Dokumento registracijos data ir numeris	2019-03-22 Nr. 2E-1877
Dokumento gavimo data ir dokumento gavimo registracijos numeris	-
Dokumento specifikacijos identifikavimo žymuo	ADOC-V1.0
Parašo paskirtis	Vizavimas
Parašą sukūrusio asmens vardas, pavardė ir pareigos	Neringa Kryževičienė, Skyriaus vedėjas
Parašo sukūrimo data ir laikas	2019-03-22 09:56:46 (GMT+02:00)
Parašo formatas	Xades-C
Laiko žymoje nurodytas laikas	2019-03-22 09:57:07 (GMT+02:00)
Informacija apie sertifikavimo paslaugos teikėją	ADIC CA-B,Asmens dokumentu israsymo centras prie LR VRM,2.5.4.97=#1609313838373738333135,LT
Sertifikato galiojimo laikas	2018-11-07 10:25:02–2021-11-06 10:25:02
Parašo paskirtis	Pasirašymas
Parašą sukūrusio asmens vardas, pavardė ir pareigos	Remigijus Lipkevičius, Direktorius pavaduotojas
Parašo sukūrimo data ir laikas	2019-03-22 12:47:55 (GMT+02:00)
Parašo formatas	Xades-EPES
Laiko žymoje nurodytas laikas	-
Informacija apie sertifikavimo paslaugos teikėją	EID-SK 2016,2.5.4.97=#160e4e545245452d3130373437303133,AS Sertifitseerimiskeskus,EE
Sertifikato galiojimo laikas	2018-08-04 10:23:20–2023-08-03 23:59:59
Parašo paskirtis	Registravimas
Parašą sukūrusio asmens vardas, pavardė ir pareigos	Greta Sankūnė, Specialistas
Parašo sukūrimo data ir laikas	2019-03-22 12:56:35 (GMT+02:00)
Parašo formatas	Xades-C
Laiko žymoje nurodytas laikas	2019-03-22 12:56:49 (GMT+02:00)
Informacija apie sertifikavimo paslaugos teikėją	ADIC CA-B,Asmens dokumentu israsymo centras prie LR VRM,2.5.4.97=#1609313838373738333135,LT
Sertifikato galiojimo laikas	2018-08-01 09:51:08–2021-07-31 09:51:08
Informacija apie būdus, naudotus metaduomenų vientisumui užtikrinti	-
Pagrindinio dokumento priedų skaičius	-
Pagrindinio dokumento pridedamų dokumentų skaičius	-
Programinės įrangos, kuria naudojantis sudarytas elektroninis dokumentas, pavadinimas	DocLogix v11.0.0.0
Informacija apie elektroninio dokumento ir elektroninio (-ių) parašo (-ų) tikrinimą (tikrinimo data)	Tikrinant dokumentą nenustatyta jokių klaidų (2019-05-15 15:16:20)
Elektroninio dokumento nuorašo atspausdinimo data ir ją atspausdinęs darbuotojas	2019-05-15 15:16:20 atspausdino Rasa Česnulevičienė

Paieškos nuoroda	-
Papildomi metaduomenys	-

DETALŪS METADUOMENYS	
Dokumento sudarytojas (-ai)	Lietuvos automobilių kelių direkcija prie Susisiekimo ministerijos, J. Basanavičiaus g. 36, LT-03109 Vilnius, Lietuva (2019-07-19 13:57:50)
Dokumento pavadinimas (antraštė)	DĖL VIETINĖS REIKŠMĖS KELIO PERDAVIMO VALSTYBĖS NUOSAVYBĖN
Dokumento registracijos data ir numeris	2019-05-27 Nr. 2E-3622
Dokumento gavimo data ir dokumento gavimo registracijos numeris	-
Dokumento specifikacijos identifikavimo žymuo	ADOC-V1.0
Parašo paskirtis	Pasirašymas
Parašą sukūrusio asmens vardas, pavardė ir pareigos	Vitalijus Andrejevas, Direktorius
Parašo sukūrimo data ir laikas	2019-05-27 14:34:41 (GMT+03:00)
Parašo formatas	Xades-EPES
Laiko žymoje nurodytas laikas	-
Informacija apie sertifikavimo paslaugos teikėją	EID-SK 2016,2.5.4.97=#160e4e545245452d3130373437303133,AS Sertifitseerimiskeskus,EE
Sertifikato galiojimo laikas	2018-06-15 08:54:36–2023-06-14 23:59:59
Parašo paskirtis	Registravimas
Parašą sukūrusio asmens vardas, pavardė ir pareigos	Greta Sankūnė, Specialistas
Parašo sukūrimo data ir laikas	2019-05-27 14:39:41 (GMT+03:00)
Parašo formatas	Xades-EPES
Laiko žymoje nurodytas laikas	-
Informacija apie sertifikavimo paslaugos teikėją	ADIC CA-B,Asmens dokumentu israsymo centras prie LR VRM,2.5.4.97=#1609313838373738333135,LT
Sertifikato galiojimo laikas	2018-08-01 09:51:08–2021-07-31 09:51:08
Informacija apie būdus, naudotus metaduomenų vientisumui užtikrinti	-
Pagrindinio dokumento priedų skaičius	1
Pagrindinio dokumento pridedamų dokumentų skaičius	-
Programinės įrangos, kuria naudojantis sudarytas elektroninis dokumentas, pavadinimas	DocLogix v11.0.0.0
Informacija apie elektroninio dokumento ir elektroninio (-ių) parašo (-ų) tikrinimą (tikrinimo data)	Tikrinant dokumentą nenustatyta jokių klaidų (2019-07-19 13:57:50)
Elektroninio dokumento nuorašo atspausdinimo data ir ją atspausdinęs darbuotojas	2019-07-19 13:57:50 atspausdino Rasa Česnulevičienė
Paieškos nuoroda	-
Papildomi metaduomenys	-



Lietuvos automobilių kelių direkcijai
prie Susisiekimo ministerijos

2019-08- Nr. 10-
į 2019-08-21 Nr. (14.6E) 2E-5995

DĖL DUOMENŲ APIE ALSĖDŽIŲ MSTL. ESANČIOS JURGAIČIŲ G. ILGĮ PATEIKIMO

Pateikiame duomenis apie Alsėdžių mstl. esančios Jurgaičių gatvės ilgį, kurį bus galima įrašyti į rengiamą Vyriausybės nutarimo projektą dėl valstybinės reikšmės automobilių kelių sąrašo pakeitimo.

PRIDEDAMA. Valstybinės reikšmės rajoninio kelio Nr. 3238 Alsėdžių aplinkkelio pradžios ir pabaigos koordinatų žiniaraštis, 1 lapas.

L. e. Kelių ir transporto tyrimo instituto
direktoriaus pareigas

Mindaugas Dimaitis

Dalius Žindžius, tel. 8 698 59 145, el. p. dalius.zindzius@tka.lt

Valstybinės reikšmės rajoninio kelio Nr. 3238 Alsėdžių aplinkkelis pradžios ir pabaigos koordinacių žiniaraštis

Keli o Nr.	Siūlomas pavadinimas	Kelio pradžia			Kelio pabaiga			Ilgis, km	Nekilnojamojo turto unikalus numeris
		km	X	Y	km	X	Y		
3238	Alsėdžių aplinkkelis	0	6212979,76	378006,36	0,560	6213362,64	378412,4 1	0,560	Nr. 4400-1484-4410

Užpildė:

Vyresnysis inžinierius _____ Dalius
 (pareigos) (parašas) Žindžius
 A.V. (vardas ir pavardė)

Suderinta:

VšĮ Transporto kompetencijų l. e. Kelių ir transporto _____ Mindaugas
agentūra tyrimo instituto (parašas) Dimaitis
 A.V. direktorius pareigas (vardas ir pavardė)

DETALŪS METADUOMENYS	
Dokumento sudarytojas (-ai)	VšĮ Transporto kompetencijų agentūra, I. Kanto g. 25, Kaunas (2019-08-29 14:10:47)
Dokumento pavadinimas (antraštė)	DĖL DUOMENŲ APIE ALSĖDŽIŲ MSTL. ESANČIOS JURGAIČIŲ G. ILGĮ PATEIKIMO
Dokumento registracijos data ir numeris	2019-08-23 Nr. 10-1061
Dokumento gavimo data ir dokumento gavimo registracijos numeris	2019-08-29 Nr. 1E-2064
Dokumento specifikacijos identifikavimo žymuo	ADOC-V1.0
Parašo paskirtis	Pasirašymas
Parašą sukūrusio asmens vardas, pavardė ir pareigos	Mindaugas Dimaitis, L. e. instituto direktoriaus pareigas
Parašo sukūrimo data ir laikas	2019-08-26 09:24:08 (GMT+03:00)
Parašo formatas	Xades-EPES
Laiko žymeje nurodytas laikas	-
Informacija apie sertifikavimo paslaugos teikėją	EID-SK 2016,2.5.4.97=NTREE-10747013,AS Sertifitseerimiskeskus,EE
Sertifikato galiojimo laikas	2019-05-07 13:46:28–2024-05-05 23:59:59
Informacija apie būdus, naudotus metaduomenų vientisumui užtikrinti	-
Pagrindinio dokumento priedų skaičius	1
Pagrindinio dokumento pridedamų dokumentų skaičius	-
Programinės įrangos, kuria naudojantis sudarytas elektroninis dokumentas, pavadinimas	Dokobit ADoc v1.0
Informacija apie elektroninio dokumento ir elektroninio (-ių) parašo (-ų) tikrinimą (tikrinimo data)	Tikrinant dokumentą nenustatyta jokių klaidų (2019-08-29 14:10:47)
Elektroninio dokumento nuorašo atspausdinimo data ir ją atspausdinęs darbuotojas	2019-08-29 14:10:47 atspausdino Rasa Česnulevičienė
Paieškos nuoroda	-
Papildomi metaduomenys	-



PLUNGĖS RAJONO SAVIVALDYBĖS TARYBA

SPRENDIMAS DĖL SUTIKIMO PERDUOTI SAVIVALDYBĖS IR PERIMTI VALSTYBĖS TURŲ

2019 m. balandžio 25 d. Nr. T1-95
Plungė

Vadovaudamasi Lietuvos Respublikos vietos savivaldos įstatymo 6 straipsnio 32 punktu, 16 straipsnio 2 dalies 26 punktu, 48 straipsnio 2 dalimi, Lietuvos Respublikos valstybės ir savivaldybių turto valdymo, naudojimo ir disponavimo juo įstatymo 5 straipsnio 1 dalies 6 punktu, 6 straipsnio 2 punktu, 20 straipsnio 2 dalies 3 punktu ir 4 dalimi bei 2019 m. vasario 27 d. Bendradarbiavimo sutartimi Nr. S-140, Plungės rajono savivaldybės taryba n u s p r e n d ž i a:

1. Sutikti perduoti valstybės nuosavybėn Plungės rajono savivaldybei nuosavybės teise priklausantį nekilnojamąjį daiktą – susisiekimo komunikaciją - vietinės reikšmės kelią – Jurgaičių gatvę, esančią Plungės r. sav., Alsėdžiuose, unikalus Nr. 4400-1484-4410. Perduodamo turto įsigijimo vertė – 5 739,76 Eur, likutinė vertė 2019 m. balandžio 1 d. – 461,03 Eur.

2. Sutikti perimti Plungės rajono savivaldybės nuosavybėn savarankiškai funkcijai – savivaldybių vietinės reikšmės kelių ir gatvių priežiūra, taisymas, tiesimas ir saugaus eismo organizavimas – įgyvendinti valstybei nuosavybės teise priklausantį ir šiuo metu Lietuvos automobilių kelių direkcijos prie Susisiekimo ministerijos patikėjimo teise valdomą valstybinės reikšmės rajoninį kelią Nr. 3234 Alsėdžiai – Dišliai, unikalus Nr. 4400-3136-1258.

3. Perėmus šio sprendimo 2 punkte nurodytą kelią įrašyti į vietinės reikšmės kelių sąrašą ir suteikti jam Bažnyčios, Draugystės ir Žolyno gatvių pavadinimus.

4. Įgalinti Plungės rajono savivaldybės administracijos direktorių, o jo nesant – Administracijos direktoriaus pavaduotoją pasirašyti sprendimo 1 ir 2 punktuose nurodyto turto perdavimo ir priėmimo aktus.

Savivaldybės meras

Audrius Klišonis

Nuorašas tikras



DETALŪS METADUOMENYS

Dokumento sudarytojas (-ai)	Lietuvos automobilių kelių direkcija prie Susisiekimo ministerijos 188710638, J. Basanavičiaus g. 36, LT-03109 Vilnius, Lietuva
Dokumento pavadinimas (antraštė)	DĖL LIETUVOS RESPUBLIKOS VYRIAUSYBĖS NUTARIMŲ „DĖL NEKILNOJAMOJO DAIKTO PERĖMIMO IR PERDAVIMO“ IR „DĖL LIETUVOS RESPUBLIKOS VYRIAUSYBĖS 1999 M. BIRŽELIO 9 D. NUTARIMO NR. 757 „DĖL VALSTYBINĖS REIKŠMĖS AUTOMOBILIŲ KELIŲ SARAŠO PATVIRTINIMO“ PAKEITIMO“ PROJEKTŲ
Dokumento registracijos data ir numeris	2019-09-04 Nr. 2E-6301
Dokumento gavimo data ir dokumento gavimo registracijos numeris	2019-09-04 Nr. 1-7528
Dokumento specifikacijos identifikavimo žymuo	ADOC-V1.0
Parašo paskirtis	Pasirašymas
Parašą sukūrusio asmens vardas, pavardė ir pareigos	Vitalijus Andrejevas, Direktorius
Sertifikatas išduotas	VITALIJUS, ANDREJEVAS LT
Parašo sukūrimo data ir laikas	2019-09-04 06:55:13 (GMT+03:00)
Parašo formatas	XAdES-T
Laiko žyme nurodytas laikas	2019-09-04 06:55:34 (GMT+03:00)
Informacija apie sertifikavimo paslaugų teikėją	EID-SK 2016, AS Sertifitseerimiskeskus EE
Sertifikato galiojimo laikas	2018-06-15 08:54:36 – 2023-06-14 23:59:59
Informacija apie būdus, naudotus metaduomenų vientisumui užtikrinti	"Registravimas" paskirties metaduomenų vientisumas užtikrintas naudojant "RCSC IssuingCA, VI Registru centras - i.k. 124110246 LT" išduotą sertifikatą "Lietuvos automobilių kelių direkcija prie SM, Lietuvos automobilių kelių direkcija prie SM, i.k.188710638 LT", sertifikatas galioja nuo 2019-04-17 12:47:53 iki 2022-04-16 12:47:53 "Gauto dokumento registravimas" paskirties metaduomenų vientisumas užtikrintas naudojant "RCSC IssuingCA, VI Registru centras - i.k. 124110246 LT" išduotą sertifikatą "Dokumentų valdymo sistema Avilys, Lietuvos Respublikos susisiekimo ministerija, i.k.188620589 LT", sertifikatas galioja nuo 2018-12-27 13:55:24 iki 2021-12-26 13:55:24
Pagrindinio dokumento priedų skaičius	10
Pagrindinio dokumento pridedamų dokumentų skaičius	–
Priedamo dokumento sudarytojas (-ai)	–
Priedamo dokumento pavadinimas (antraštė)	–
Priedamo dokumento registracijos data ir numeris	–
Programinės įrangos, kuria naudojantis sudarytas elektroninis dokumentas, pavadinimas	DocLogix v11.0.0.0
Informacija apie elektroninio dokumento ir elektroninio (-ių) parašo (-ų) tikrinimą (tikrinimo data)	Atitinka specifikacijos keliamus reikalavimus. Visi dokumente esantys elektroniniai parašai galioja (2019-09-04 09:54:45)
Paieškos nuoroda	–
Papildomi metaduomenys	Nuorašą suformavo 2019-09-04 09:54:46 Dokumentų valdymo sistema Avilys