

Identifikuota:
Registruoti sklypai
4400-3981-1242
[Daugiau info](#)
[Parodyti visą](#)

Detali informacija

Įvedimo data
2015-10-13

Registro numeris
44/2010659

Unikalus numeris
4400-3981-1242

Kadastrinis numeris
5905/6:168

Nr. žemėtvarkos projekte

Sklypo adresas
Lazdijų r. sav., Lazdijų sen.,
Tarnaukos k., Galadusio g.
2C

Paskirtis
Kita

Naudojimo būdas ir pobūdis
Visuomeninės paskirties

M 1 : 2 000

REGISTRŲ CENTRAS



VALSTYBĖS ĮMONĖ REGISTRŲ CENTRAS
 Lvovo g. 25-101, 09320 Vilnius, tel. (8 5) 2688 262, el. p. info@registrucentras.lt
 Duomenys kaupiami ir saugomi Juridinių asmenų registre, kodas 124110246

NEKILNOJAMOJO TURTO REGISTRO DUOMENŲ BAZĖS IŠRAŠAS

2022-02-18 11:54:07

1. Nekilnojamojo turto registre įregistruotas turtas:

Registro Nr.:	44/2010659
Registro tipas:	Žemės sklypas
Sudarymo data:	2015-10-13
Adresas:	Lazdijų r. sav., Lazdijų sen., Tarnaukos k., Galadusio g. 2C

2. Nekilnojamieji daiktai:

2.1.	Žemės sklypas
Unikalus daikto numeris:	4400-3981-1242
Žemės sklypo kadastro numeris ir kadastro vietovės pavadinimas:	5905/0006:168 Dumblio k.v.
Daikto pagrindinė naudojimo paskirtis:	Kita
Žemės sklypo naudojimo būdas:	Susisiekimo ir inžinerinių tinklų koridorių teritorijos
Statusas:	Suformuotas padalijus daiktą
Daikto istorinė kilmė:	Gautas padalijus daiktą, unikalus daikto numeris 5905-0006-0003
Žemės sklypo plotas:	0.5570 ha
Užstatyta teritorija:	0.5570 ha
Žemės ūkio naudmenų našumo balas:	35.3
Matavimų tipas:	Žemės sklypas suformuotas atliekant kadastrinius matavimus
Indeksuota žemės sklypo vertė:	3485 Eur
Žemės sklypo vertė:	2178 Eur
Vidutinė rinkos vertė:	1030 Eur
Vidutinės rinkos vertės nustatymo data:	2022-02-04
Vidutinės rinkos vertės nustatymo būdas:	Masinis vertinimas
Kadastro duomenų nustatymo data:	2022-01-25

3. Daikto priklausiniai iš kito registro: įrašų nėra

4. Nuosavybė:

4.1.	Nuosavybės teisė
Savininkas:	LIETUVOS RESPUBLIKA, a.k. 111105555
Daiktas:	žemės sklypas Nr. 4400-3981-1242, aprašytas p. 2.1.

Įregistravimo pagrindas:	1999-03-15 Apskritis viršininko įsakymas Nr. 59-206 2015-05-22 Nacionalinės žemės tarnybos teritorinio skyriaus vedėjo sprendimas Nr. 4SK-629-(14.4.110.) 2015-09-14 Nacionalinės žemės tarnybos teritorinio skyriaus vedėjo įsakymas Nr. 4VĮ-759-(14.4.2.)
Įrašas galioja:	Nuo 2015-10-15

5. Valstybės ir savivaldybių žemės patikėjimo teisė:

5.1. Patikėtinis: Daiktas:	Valstybinės žemės patikėjimo teisė Nacionalinė žemės tarnyba prie Žemės ūkio ministerijos, a.k. 188704927 žemės sklypas Nr. 4400-3981-1242, aprašytas p. 2.1. 2015-05-22 Nacionalinės žemės tarnybos teritorinio skyriaus vedėjo sprendimas Nr. 4SK-629-(14.4.110.)
Įregistravimo pagrindas:	2015-09-14 Nacionalinės žemės tarnybos teritorinio skyriaus vedėjo įsakymas Nr. 4VĮ-759-(14.4.2.) Žemės įstatymo pakeitimo ir papildymo įstatymas Nr. XI-912, 2010 m. birželio 18 d.
Įrašas galioja:	Nuo 2015-10-15

6. Kitos daiktinės teisės : įrašų nėra

7. Juridiniai faktai: įrašų nėra

8. Žymos: įrašų nėra

9. Teritorijos, kuriose taikomos specialiosios žemės naudojimo sąlygos:

9.1. Daiktas:	Krašto apsaugos objektų apsaugos zonos (X skyrius, pirmasis skirsnis) žemės sklypas Nr. 4400-3981-1242, aprašytas p. 2.1. 2019-06-06 Lietuvos Respublikos specialiųjų žemės naudojimo sąlygų įstatymas Nr. XIII-2166 2019-12-19 Lietuvos Respublikos žemės ūkio ministro įsakymas Nr. 3D-711
Įregistravimo pagrindas:	0.0161 ha Nuo 2020-01-02
Plotas:	
Įrašas galioja:	
9.2. Daiktas:	Valstybės sienos apsaugos objektų ir įrenginių apsaugos zonos (X skyrius, trečiasis skirsnis) žemės sklypas Nr. 4400-3981-1242, aprašytas p. 2.1. 2019-06-06 Lietuvos Respublikos specialiųjų žemės naudojimo sąlygų įstatymas Nr. XIII-
Įregistravimo pagrindas:	

Plotas:	2166
Įrašas galioja:	2019-12-19 Lietuvos Respublikos žemės ūkio ministro įsakymas Nr. 3D-711 0.0161 ha Nuo 2020-01-02
9.3.	
Daiktas:	Paviršinių vandens telkinių apsaugos zonos (VI skyrius, septintasis skirsnis) žemės sklypas Nr. 4400-3981-1242, aprašytas p. 2.1. 2019-06-06 Lietuvos Respublikos specialiųjų žemės naudojimo sąlygų įstatymas Nr. XIII-2166
Įregistravimo pagrindas:	2019-12-19 Lietuvos Respublikos žemės ūkio ministro įsakymas Nr. 3D-711
Plotas:	0.557 ha
Įrašas galioja:	Nuo 2020-01-02
9.4.	
Daiktas:	Elektros tinklų apsaugos zonos (III skyrius, ketvirtasis skirsnis) žemės sklypas Nr. 4400-3981-1242, aprašytas p. 2.1. 2019-06-06 Lietuvos Respublikos specialiųjų žemės naudojimo sąlygų įstatymas Nr. XIII-2166
Įregistravimo pagrindas:	2019-12-19 Lietuvos Respublikos žemės ūkio ministro įsakymas Nr. 3D-711
Plotas:	0.0082 ha
Įrašas galioja:	Nuo 2020-01-02
9.5.	
Daiktas:	Elektroninių ryšių tinklų elektroninių ryšių infrastruktūros apsaugos zonos (III skyrius, vienuoliktasis skirsnis) žemės sklypas Nr. 4400-3981-1242, aprašytas p. 2.1. 2019-06-06 Lietuvos Respublikos specialiųjų žemės naudojimo sąlygų įstatymas Nr. XIII-2166
Įregistravimo pagrindas:	2019-12-19 Lietuvos Respublikos žemės ūkio ministro įsakymas Nr. 3D-711
Plotas:	0.0395 ha
Įrašas galioja:	Nuo 2020-01-02
10. Daikto registravimas ir kadastro žymos:	
10.1.	
Daiktas:	Kadastro duomenų tikslinimas (daikto registravimas) žemės sklypas Nr. 4400-3981-1242, aprašytas p. 2.1.
Įregistravimo pagrindas:	2022-01-25 Savivaldybės administracijos direktoriaus įsakymas Nr. 10V-69
Įrašas galioja:	Nuo 2022-02-04
10.2.	Kadastrinius matavimus atliko (kadastro žyma)

Daiktas:	UAB "NT matininkai", a.k. 302311330
Įregistravimo pagrindas:	žemės sklypas Nr. 4400-3981-1242, aprašytas p. 2.1. 2015-03-19 Nekilnojamojo daikto kadastro duomenų byla Kvalifikacijos pažymėjimas Nr. 2M-M-900
Įrašas galioja:	Nuo 2015-10-13
10.3. Daiktas:	Suformuotas padalijimo būdu (daikto registravimas) žemės sklypas Nr. 4400-3981-1242, aprašytas p. 2.1. 2015-03-19 Nekilnojamojo daikto kadastro duomenų byla
Įregistravimo pagrindas:	2015-05-22 Nacionalinės žemės tarnybos teritorinio skyriaus vedėjo sprendimas Nr. 4SK-629-(14.4.110.) 2015-09-14 Nacionalinės žemės tarnybos teritorinio skyriaus vedėjo įsakymas Nr. 4VĮ-759-(14.4.2.)
Įrašas galioja:	Nuo 2015-10-13

11. Registro pastabos ir nuorodos:

Žemės sklype yra dalis statinių iš registro Nr. 60/139.

12. Kita informacija: įrašų nėra

13. Informacija apie duomenų sandoriui tikslinimą: įrašų nėra



Identifikuota:

Keliai, geležink. ir kt.
(plot.) 20
4400-5315-2088

[Daugiau info](#)
[Parodyti visa](#)

Detali informacija

Išvedimo data
2019-12-05

Registro numeris
44/1319054

Unikalus numeris
4400-5315-2088

Adresas

Paskirtis
Kelių

Aprašymas
Valstybinės reikšmės krašto
kelias Nr. 135 Lazdijai-Akmenai

Pastabos

M 1 : 2 000

REGISTRŲ CENTRAS



VALSTYBĖS ĮMONĖ REGISTRŲ CENTRAS
 Lvovo g. 25-101, 09320 Vilnius, tel. (8 5) 2688 262, el. p. info@registrucentras.lt
 Duomenys kaupiami ir saugomi Juridinių asmenų registre, kodas 124110246

NEKILNOJAMOJO TURTO REGISTRO DUOMENŲ BAZĖS IŠRAŠAS

2022-02-18 11:52:54

1. Nekilnojamojo turto registre įregistruotas turtas:

Registro Nr.:	44/1319054
Registro tipas:	Statiniai
Sudarymo data:	2009-09-09
Teritorija:	Lazdijų r. sav., Lazdijų r. sav. teritorija

2. Nekilnojamieji daiktai:

2.1.	Kelias - Valstybinės reikšmės krašto kelias Nr. 135
Unikalus daikto numeris:	4400-5340-4143
Daikto pagrindinė naudojimo paskirtis:	Kelių
Žymėjimas plane:	1-28
Statybos pradžios metai:	1988
Statybos pabaigos metai:	1988
Rekonstravimo pradžios metai:	2017
Rekonstravimo pabaigos metai:	2017
Statinio kategorija:	Ypatingasis
Baigtumo procentas:	100 %
Ilgis:	0.901 km
Danga:	Asfaltbetonis
Kelio reikšmė:	Valstybinės
Kelio kategorija:	III
Atkūrimo sąnaudos (statybos vertė):	638000 Eur
Fizinio nusidėvėjimo procentas:	75 %
Atkuriamoji vertė:	159000 Eur
Atkūrimo sąnaudų (statybos vertės) ir atkuriamosios vertės nustatymo data:	2019-09-17
Vidutinė rinkos vertė:	159000 Eur
Vidutinės rinkos vertės nustatymo būdas:	Atkuriamoji vertė

Vidutinės rinkos vertės nustatymo data: 2019-09-17
 Kadastro duomenų nustatymo data: 2019-09-17

2.2. Kelias - Valstybinės reikšmės krašto kelias Nr. 135 Lazdijai-Akmenai
 Unikalus daikto numeris: 4400-5315-2088
 Daikto pagrindinė naudojimo paskirtis: Kelių
 Žymėjimas plane: 1-184
 Statybos pradžios metai: 1988
 Statybos pabaigos metai: 1988
 Statinio kategorija: Ypatingasis
 Baigtumo procentas: 100 %
 Ilgis: 8.045 km
 Kelio reikšmė: Valstybinės
 Kelio kategorija: III
 Atkūrimo sąnaudos (statybos vertė): 5794000 Eur
 Atkuriamoji vertė: 1447000 Eur
 Atkūrimo sąnaudų (statybos vertės) ir atkuriamosios
 vertės nustatymo data: 2019-09-18
 Vidutinė rinkos vertė: 1447000 Eur
 Vidutinės rinkos vertės nustatymo būdas: Atkuriamoji vertė
 Vidutinės rinkos vertės nustatymo data: 2019-09-18
 Kadastro duomenų nustatymo data: 2019-09-18

3. Daikto priklausiniai iš kito registro: įrašų nėra

4. Nuosavybė:

4.1. Nuosavybės teisė
 Savininkas: LIETUVOS RESPUBLIKA, a.k. 111105555
 Daiktas: kelias Nr. 4400-5315-2088, aprašytas p. 2.2.
 kelias Nr. 4400-5340-4143, aprašytas p. 2.1.
 2005-05-12 Steigėjo įsakymas Nr. V-98
 2005-12-30 Steigėjo įsakymas Nr. V-367
 Įregistravimo pagrindas: 2017-03-29 Lietuvos Respublikos Vyriausybės nutarimas Nr. 238
 2017-04-25 Perdavimo - priėmimo aktas Nr. 6-328

Įrašas galioja:

Nuo 2020-01-07

5. Valstybės ir savivaldybių žemės patikėjimo teisė: įrašų nėra

6. Kitos daiktinės teisės :

6.1.	Turto patikėjimo teisė
Patikėtinis:	Valstybės įmonė Lietuvos automobilių kelių direkcija, a.k. 188710638
Daiktas:	kelias Nr. 4400-5315-2088, aprašytas p. 2.2. kelias Nr. 4400-5340-4143, aprašytas p. 2.1.
Įregistravimo pagrindas:	2017-03-29 Lietuvos Respublikos Vyriausybės nutarimas Nr. 238 2017-04-25 Perdavimo - priėmimo aktas Nr. 6-328
Įrašas galioja:	Nuo 2020-01-07

7. Juridiniai faktai: įrašų nėra

8. Žymos: įrašų nėra

9. Teritorijos, kuriose taikomos specialiosios žemės naudojimo sąlygos: įrašų nėra

10. Daikto registravimas ir kadastro žymos:

10.1.	Kadastrinius matavimus atliko (kadastro žyma) [redacted]
Daiktas:	kelias Nr. 4400-5315-2088, aprašytas p. 2.2. kelias Nr. 4400-5340-4143, aprašytas p. 2.1.
Įregistravimo pagrindas:	2015-05-15 Kvalifikacijos pažymėjimas Nr. 2M-M-2267 2019-09-18 Nekilnojamojo daikto kadastro duomenų byla
Įrašas galioja:	Nuo 2019-12-05
10.2.	Suformuotas naujas (daikto registravimas)
Daiktas:	kelias Nr. 4400-5315-2088, aprašytas p. 2.2. kelias Nr. 4400-5340-4143, aprašytas p. 2.1.
Įregistravimo pagrindas:	2005-05-12 Steigėjo įsakymas Nr. V-98

Įrašas galioja:

2005-12-30 Steigėjo įsakymas Nr. V-367
2019-09-18 Nekilnojamojo daikto kadastro duomenų byla
Nuo 2019-12-05

11. Registro pastabos ir nuorodos:

Statiniai atskirti iš statinio, kurio unikalus Nr.4400-1967-1353.

12. Kita informacija: įrašų nėra

13. Informacija apie duomenų sandoriui tikslinimą: įrašų nėra

Identifikuota:

Registruoti sklypai
5918/7001:1

[Daugiau info](#)
[Parodyti visa](#)

Detali informacija

Ivedimo data
2011-09-30

Registro numeris
44/1453309

Unikalus numeris
4400-2222-5589

Kadastrinis numeris
5918/7001:1

Nr. žemėtvarkos projekte

Sklypo adresas

Paskirtis
Kita

Naudojimo būdas ir pobūdis
Susisiekimo ir inžinerinių tinklų koridorių teritorijos :

Plotas (ha)
2.1674

M 1 : 5 000

REGISTRŲ CENTRA



VALSTYBĖS ĮMONĖ REGISTRŲ CENTRAS
 Lvovo g. 25-101, 09320 Vilnius, tel. (8 5) 2688 262, el. p. info@registrucentras.lt
 Duomenys kaupiami ir saugomi Juridinių asmenų registre, kodas 124110246

NEKILNOJAMOJO TURTO REGISTRO DUOMENŲ BAZĖS IŠRAŠAS

2022-02-18 11:51:19

1. Nekilnojamojo turto registre įregistruotas turtas:

Registro Nr.: 44/1453309
 Registro tipas: Žemės sklypas
 Sudarymo data: 2011-09-29
 Teritorija: Lazdijų r. sav., Lazdijų r. sav. teritorija

2. Nekilnojamieji daiktai:

2.1. Žemės sklypas
 Valstybinės reikšmės krašto kelio Nr.135 Lazdijai-Akmeniai atkarpa nuo 8,2410km iki 9,0000 km.
 Aprašymas / pastabos: 4400-2222-5589
 Unikalus daikto numeris: 5918/7001:1 Kučiūnų k.v.
 Žemės sklypo kadastro numeris ir kadastro vietovės pavadinimas: Kita
 Daikto pagrindinė naudojimo paskirtis: Susisiekimo ir inžinerinių tinklų koridorių teritorijos
 Žemės sklypo naudojimo būdas: 2.1674 ha
 Žemės sklypo plotas: 2.1674 ha
 Kelių plotas: Žemės sklypas suformuotas atliekant kadastrinius matavimus
 Matavimų tipas: 12803 Eur
 Indeksuota žemės sklypo vertė: 8002 Eur
 Žemės sklypo vertė: 6198 Eur
 Vidutinė rinkos vertė: 2011-09-15
 Vidutinės rinkos vertės nustatymo data: Masinis vertinimas
 Vidutinės rinkos vertės nustatymo būdas: 2011-09-15
 Kadastro duomenų nustatymo data: Elektros tinklų apsaugos zonos (III skyrius, ketvirtasis skirsnis)
 Teritorija, kurioje taikomos specialiosios žemės naudojimo sąlygos: 100082299
 Teritorijos unikalus numeris: 2021-10-19
 Teritorijos nustatymo data: 2021-11-04
 Žymos apie teritoriją padarymo data: Elektros tinklų apsaugos zonos (III skyrius, ketvirtasis skirsnis)
 Teritorija, kurioje taikomos specialiosios žemės naudojimo sąlygos: 100083515
 Teritorijos unikalus numeris:

Teritorijos nustatymo data: 2021-10-19
 Žymos apie teritoriją padarymo data: 2021-11-04

3. Daikto priklausiniai iš kito registro: įrašų nėra

4. Nuosavybė:

4.1. Nuosavybės teisė
 Savininkas: LIETUVOS RESPUBLIKA, a.k. 111105555
 Daiktas: žemės sklypas Nr. 4400-2222-5589, aprašytas p. 2.1.
 Įregistravimo pagrindas: 2011-09-29 Nacionalinės žemės tarnybos teritorinio žemėtvarkos skyriaus vedėjo įsakymas Nr. 4VĮ-(14.4.2.)-876
 Įrašas galioja: Nuo 2011-09-30

5. Valstybės ir savivaldybių žemės patikėjimo teisė:

5.1. Valstybinės žemės patikėjimo teisė
 Patikėtinis: Valstybės įmonė Lietuvos automobilių kelių direkcija, a.k. 188710638
 Daiktas: žemės sklypas Nr. 4400-2222-5589, aprašytas p. 2.1.
 Įregistravimo pagrindas: 2017-03-29 Lietuvos Respublikos Vyriausybės nutarimas Nr. 238
 Įrašas galioja: 2017-04-25 Perdavimo - priėmimo aktas Nr. 6-328
 Nuo 2017-05-22

6. Kitos daiktinės teisės : įrašų nėra

7. Juridiniai faktai: įrašų nėra

8. Žymos: įrašų nėra

9. Teritorijos, kuriose taikomos specialiosios žemės naudojimo sąlygos:

9.1. Elektros tinklų apsaugos zonos (III skyrius, ketvirtasis skirsnis)
 Daiktas: žemės sklypas Nr. 4400-2222-5589, aprašytas p. 2.1.
 Įregistravimo pagrindas: 2019-06-06 Lietuvos Respublikos specialiųjų žemės naudojimo sąlygų įstatymas Nr. XIII-2166
 2019-12-19 Lietuvos Respublikos žemės ūkio ministro įsakymas Nr. 3D-711
 Plotas: 0.4282 ha
 Įrašas galioja: Nuo 2020-01-02

10. Daikto registravimas ir kadastro žymos:

10.1.

Daiktas:

Įregistravimo pagrindas:

Įrašas galioja:

Kadastrinius matavimus atliko (kadastro žyma)

UAB "GEOMETRA", a.k. 160297055

žemės sklypas Nr. 4400-2222-5589, aprašytas p. 2.1.

2011-09-15 Nekilnojamojo daikto kadastro duomenų byla

Kvalifikacijos pažymėjimas Nr. 2M-ME-248

Licencija Nr. G-789-(593)

Nuo 2011-09-30

10.2.

Daiktas:

Įregistravimo pagrindas:

Įrašas galioja:

Suformuotas naujas (daikto registravimas)

žemės sklypas Nr. 4400-2222-5589, aprašytas p. 2.1.

2011-09-15 Nekilnojamojo daikto kadastro duomenų byla

2011-09-29 Nacionalinės žemės tarnybos teritorinio žemėtvarkos skyriaus vedėjo įsakymas

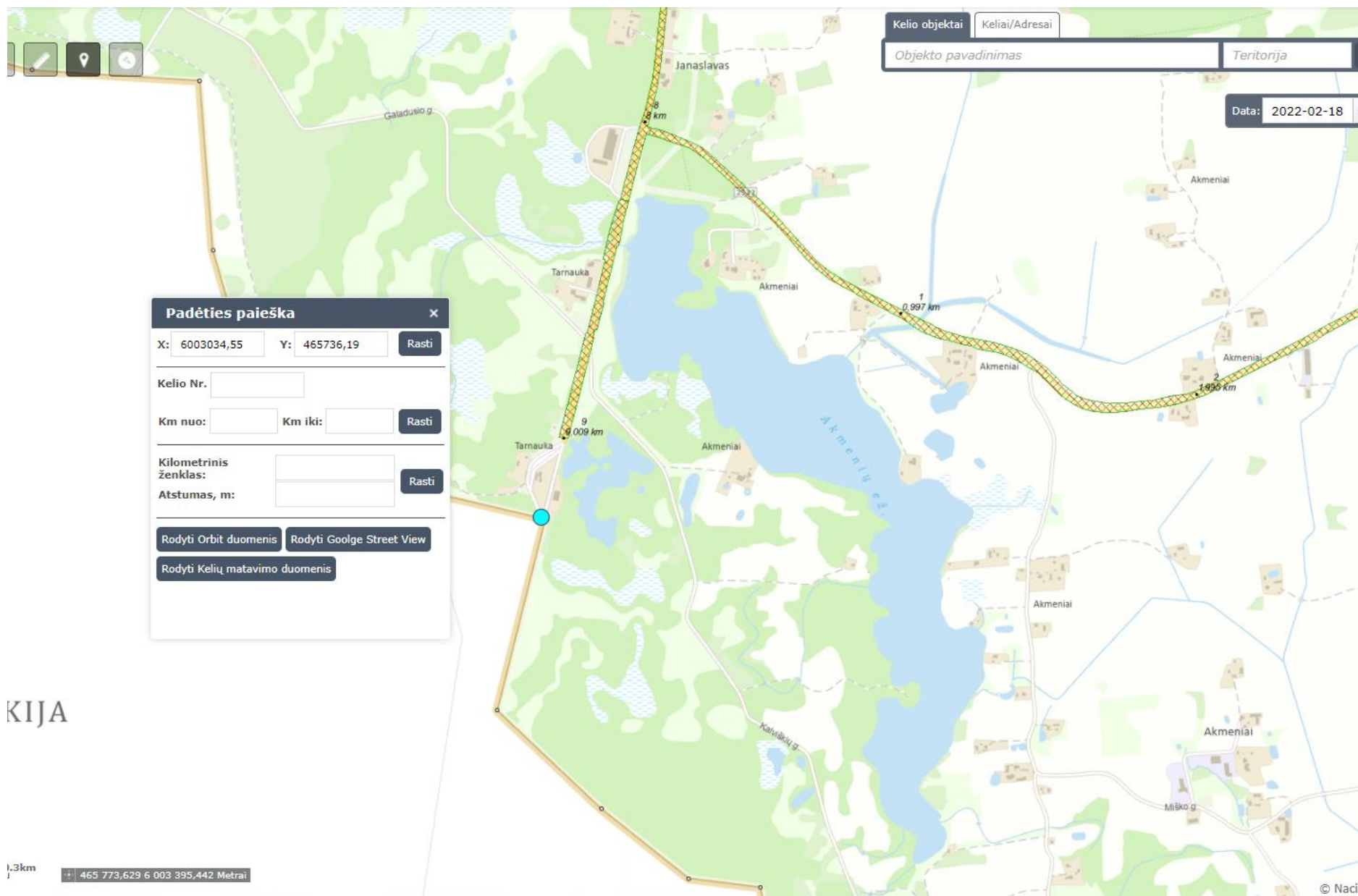
Nr. 4VĮ-(14.4.2.)-876

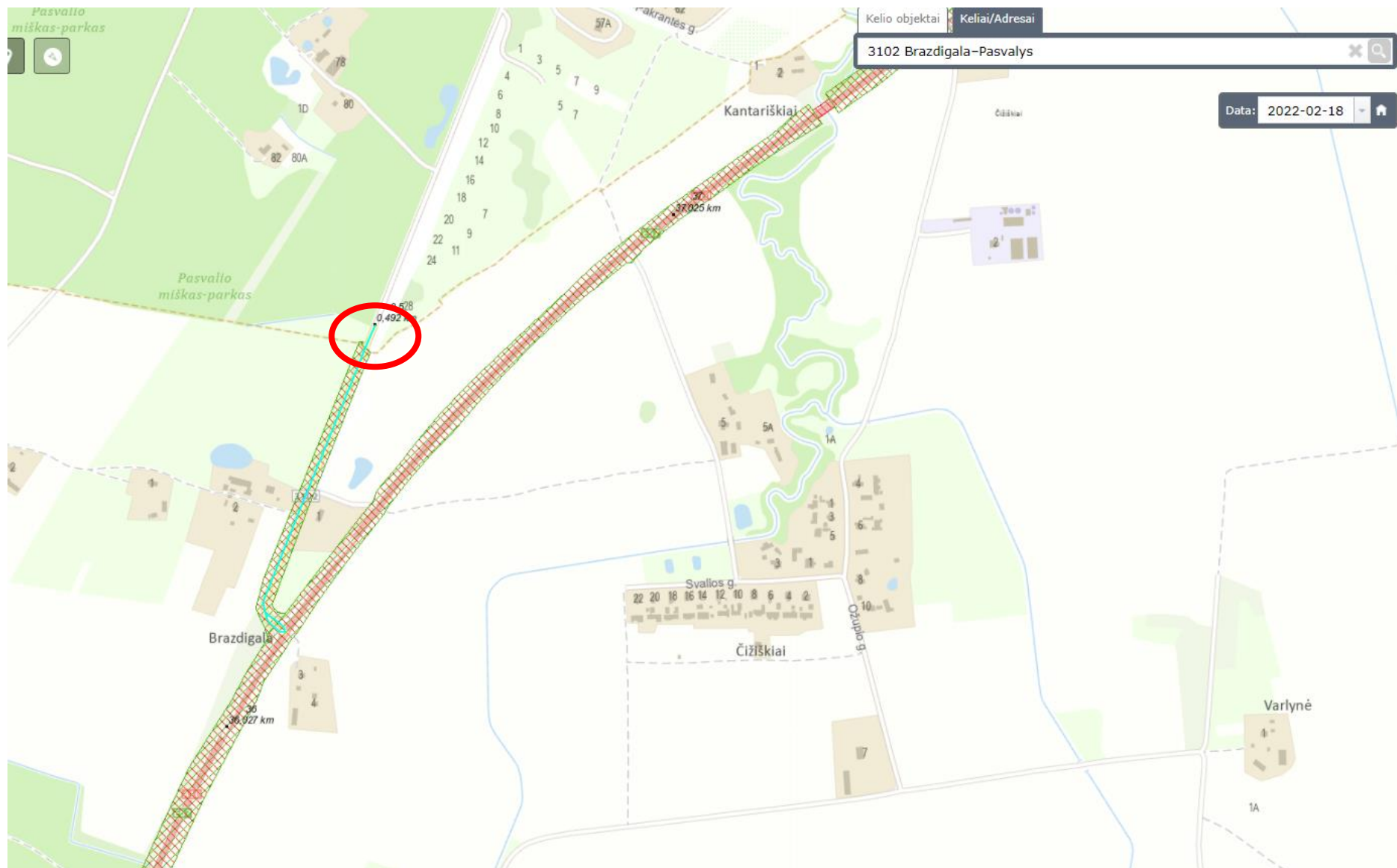
Nuo 2011-09-30

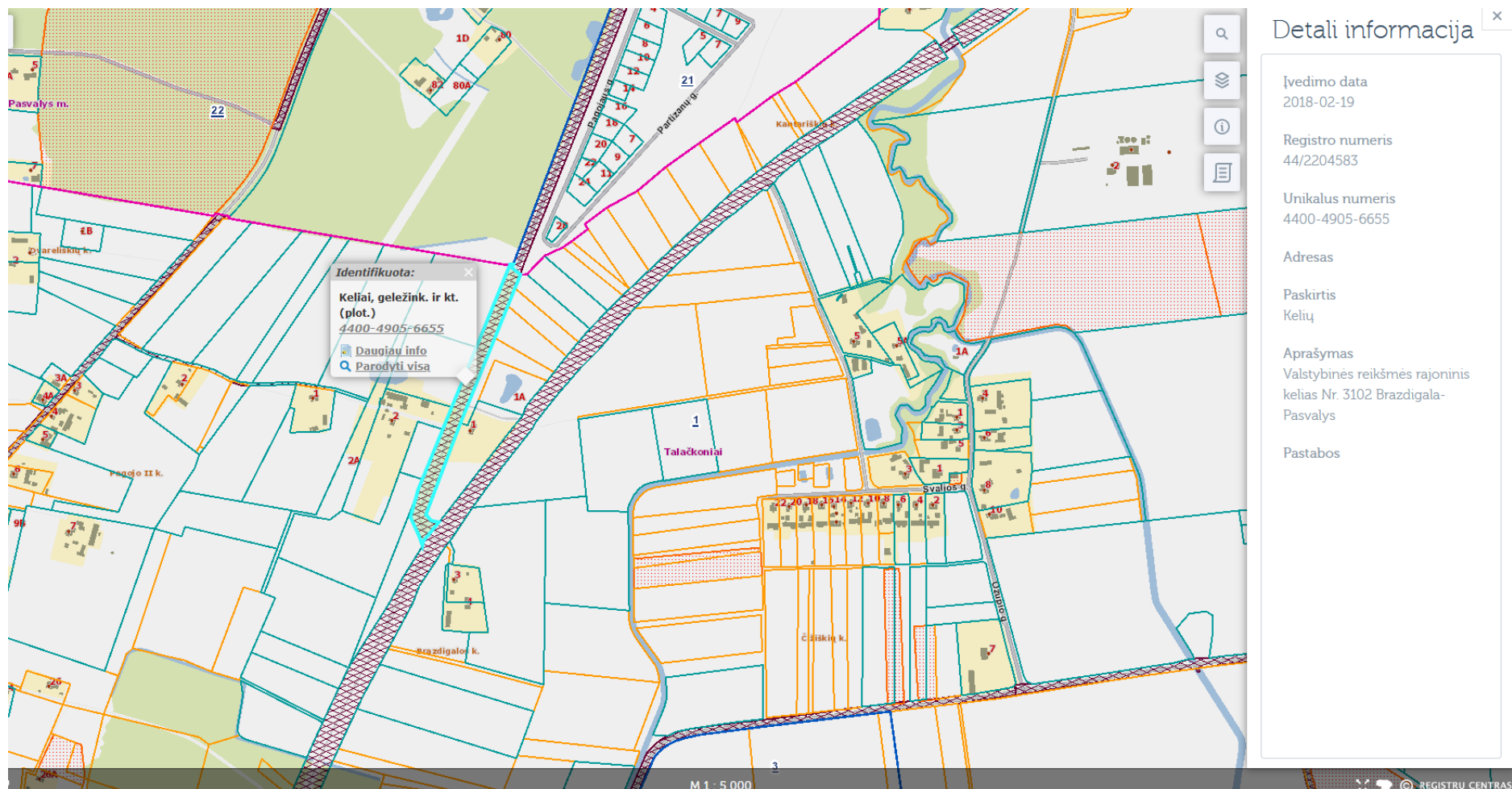
11. Registro pastabos ir nuorodos:

Statiniai-reg. Nr. 44/1319054.

12. Kita informacija: įrašų nėra**13. Informacija apie duomenų sandoriui tikslinimą:** įrašų nėra









VALSTYBĖS ĮMONĖ REGISTRŲ CENTRAS
 Lvovo g. 25-101, 09320 Vilnius, tel. (8 5) 2688 262, el. p. info@registrucentras.lt
 Duomenys kaupiami ir saugomi Juridinių asmenų registre, kodas 124110246

NEKILNOJAMOJO TURTO REGISTRO DUOMENŲ BAZĖS IŠRAŠAS

2022-02-18 11:45:29

1. Nekilnojamojo turto registre įregistruotas turtas:

Registro Nr.:	44/2204583
Registro tipas:	Statiniai
Sudarymo data:	2018-01-18
Teritorija:	Pasvalio r. sav., Pasvalio r. sav. teritorija

2. Nekilnojamieji daiktai:

2.1.	Kelias - Valstybinės reikšmės rajoninis kelias Nr. 3102 Brazdigala-Pasvalys
Unikalus daikto numeris:	4400-4905-6655
Daikto pagrindinė naudojimo paskirtis:	Kelių
Žymėjimas plane:	3102
Statybos pabaigos metai:	1970
Statinio kategorija:	Ypatingasis
Baigtumo procentas:	100 %
Ilgis:	0.439 km
Danga:	Asfaltbetonis
Kelio reikšmė:	Valstybinės
Kelio kategorija:	V
Eismo juostų skaičius:	Dvi
Atkūrimo sąnaudos (statybos vertė):	147000 Eur
Atkuriamoji vertė:	36600 Eur
Atkūrimo sąnaudų (statybos vertės) ir atkuriamosios vertės nustatymo data:	2018-02-05
Vidutinė rinkos vertė:	36600 Eur
Vidutinės rinkos vertės nustatymo būdas:	Atkuriamoji vertė
Vidutinės rinkos vertės nustatymo data:	2018-02-05
Kadastro duomenų nustatymo data:	2018-02-05

3. Daikto priklausiniai iš kito registro: įrašų nėra**4. Nuosavybė:**

4.1.	Nuosavybės teisė
Savininkas:	LIETUVOS RESPUBLIKA, a.k. 111105555
Daiktas:	kelias Nr. 4400-4905-6655, aprašytas p. 2.1.
Įregistravimo pagrindas:	2005-12-20 Steigėjo įsakymas Nr. V-352
Įrašas galioja:	Nuo 2018-03-05

5. Valstybės ir savivaldybių žemės patikėjimo teisė: įrašų nėra**6. Kitos daiktinės teisės :**

6.1.	Turto patikėjimo teisė
Patikėtinis:	Valstybės įmonė Lietuvos automobilių kelių direkcija, a.k. 188710638
Daiktas:	kelias Nr. 4400-4905-6655, aprašytas p. 2.1.
Įregistravimo pagrindas:	2017-04-25 Perdavimo - priėmimo aktas Nr. 6-332
Įrašas galioja:	Nuo 2018-03-05

7. Juridiniai faktai: įrašų nėra**8. Žymos:** įrašų nėra**9. Teritorijos, kuriose taikomos specialiosios žemės naudojimo sąlygos:** įrašų nėra**10. Daikto registravimas ir kadastro žymos:**


10.1.	Suformuotas naujas (daikto registravimas)
Daiktas:	kelias Nr. 4400-4905-6655, aprašytas p. 2.1.
Įregistravimo pagrindas:	2017-04-25 Perdavimo - priėmimo aktas Nr. 6-332
Įrašas galioja:	2018-02-05 Nekilnojamojo daikto kadastro duomenų byla
	Nuo 2018-03-05

10.2.	Kadastrinius matavimus atliko (kadastro žyma)
-------	---

Daiktas:

Įregistravimo pagrindas:

Įrašas galioja:


kelias Nr. 4400-4905-6655, aprašytas p. 2.1.

2014-02-06 Kvalifikacijos pažymėjimas Nr. 2M-M-1960

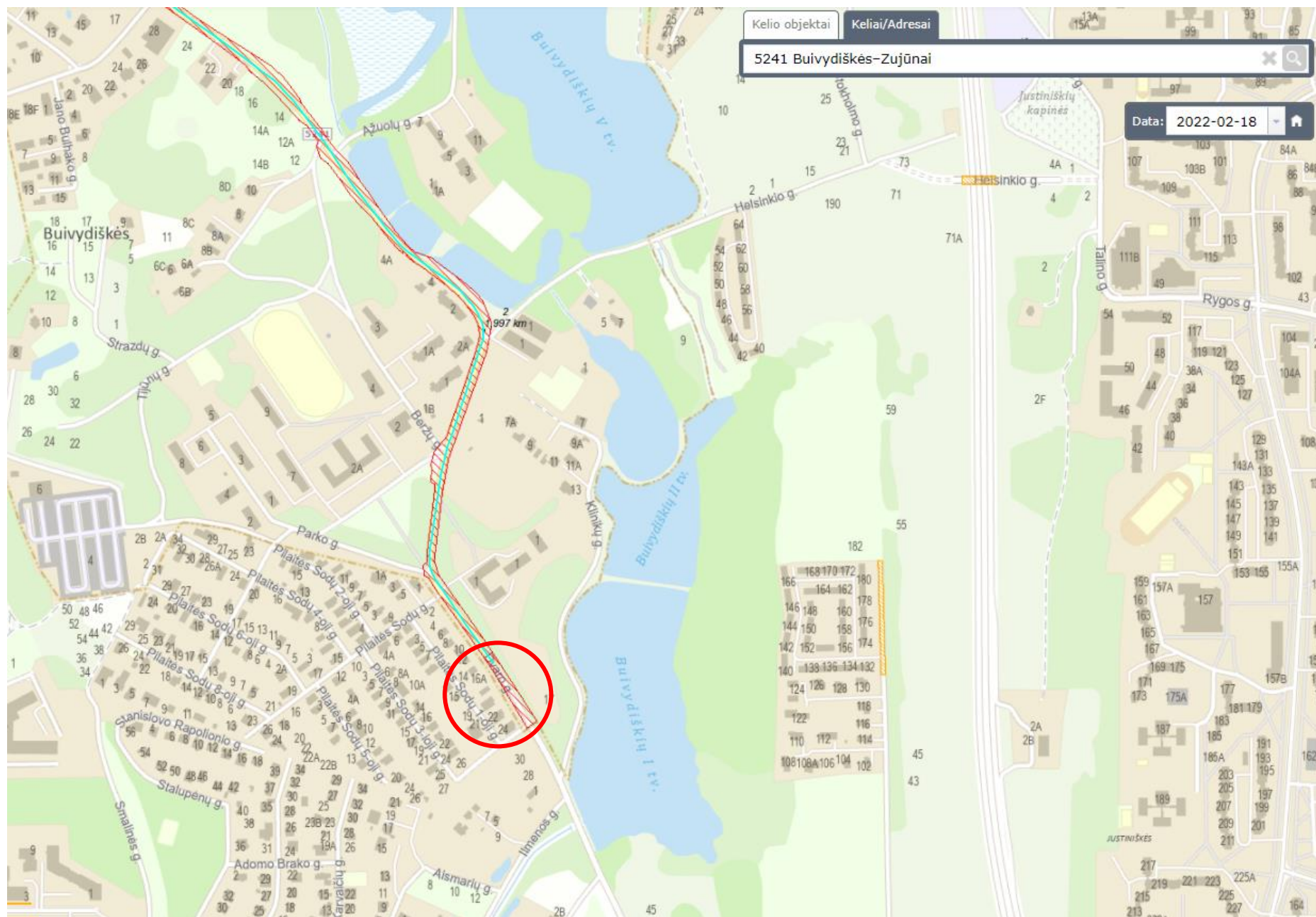
2018-02-05 Nekilnojamojo daikto kadastro duomenų byla

Nuo 2018-03-05

11. Registro pastabos ir nuorodos: įrašų nėra

12. Kita informacija: įrašų nėra

13. Informacija apie duomenų sandoriui tikslinimą: įrašų nėra





Detali informacija

Įvedimo data
2021-12-30

Registro numeris
44/981756

Unikalus numeris
4400-1417-7487

Adresas
Vilniaus r. sav., Zujūnų sen.,
Buivydiškių k.

Paskirtis
Kelių

Aprašymas
Valstybinės reikšmės rajoninis
kelias Nr. 5241 Buivydiškes -
Zujūnai

Pastabos
Rajoninis kelias Nr.5241
Buivydiškes - Zujūnai, ruožas
nuo 1,500 km iki 3,585 km.



VALSTYBĖS ĮMONĖ REGISTRŲ CENTRAS
Lvovo g. 25-101, 09320 Vilnius, tel. (8 5) 2688 262, el. p. info@registrucentras.lt
Duomenys kaupiami ir saugomi Juridinių asmenų registre, kodas 124110246

NEKILNOJAMOJO TURTO REGISTRO DUOMENŲ BAZĖS IŠRAŠAS

2022-02-18 11:48:36

1. Nekilnojamojo turto registre įregistruotas turtas:

Registro Nr.:	44/981756
Registro tipas:	Statiniai
Sudarymo data:	2007-12-06
	Vilniaus r. sav., Zujūnų sen., Buivydiškių k.

2. Nekilnojamieji daiktai:

2.1.	Kelias - Valstybinės reikšmės rajoninis kelias Nr. 5241 Buivydiškės - Zujūnai Vilniaus r. sav., Zujūnų sen., Buivydiškių k.
Aprašymas / pastabos:	Rajoninis kelias Nr.5241 Buivydiškės - Zujūnai, ruožas nuo 1,500 km iki 3,585 km.
Unikalus daikto numeris:	4400-1417-7487
Daikto pagrindinė naudojimo paskirtis:	Kelių
Žymėjimas plane:	5241
Statybos pradžios metai:	1980
Statybos pabaigos metai:	1980
Statinio kategorija:	Ypatingasis
Baigtumo procentas:	100 %
Ilgis:	2.085 km
Danga:	Asfaltbetonis
Kelio reikšmė:	Valstybinės
Kelio kategorija:	V
Eismo juostų skaičius:	Dvi
Atkūrimo sąnaudos (statybos vertė):	804000 Eur
Fizinio nusidėvėjimo procentas:	75 %
Atkuriamoji vertė:	201000 Eur
Atkūrimo sąnaudų (statybos vertės) ir atkuriamosios vertės nustatymo data:	2021-12-13
Vidutinė rinkos vertė:	201000 Eur

Vidutinės rinkos vertės nustatymo būdas:	Atkuriamoji vertė
Vidutinės rinkos vertės nustatymo data:	2021-12-13
Kadastro duomenų nustatymo data:	2021-12-13

3. Daikto priklausiniai iš kito registro: įrašų nėra

4. Nuosavybė:

4.1.	Nuosavybės teisė
Savininkas:	LIETUVOS RESPUBLIKA, a.k. 111105555
Daiktas:	kelias Nr. 4400-1417-7487, aprašytas p. 2.1.
Įregistravimo pagrindas:	2006-01-16 Steigėjo įsakymas Nr. V-12
Įrašas galioja:	Nuo 2008-03-12

5. Valstybės ir savivaldybių žemės patikėjimo teisė: įrašų nėra

6. Kitos daiktinės teisės :

6.1.	Turto patikėjimo teisė
Patikėtinis:	Valstybės įmonė Lietuvos automobilių kelių direkcija, a.k. 188710638
Daiktas:	kelias Nr. 4400-1417-7487, aprašytas p. 2.1.
Įregistravimo pagrindas:	2017-03-29 Lietuvos Respublikos Vyriausybės nutarimas Nr. 238
Įrašas galioja:	2017-04-25 Perdavimo - priėmimo aktas Nr. 6-336 Nuo 2017-09-28

7. Juridiniai faktai: įrašų nėra

8. Žymos: įrašų nėra

9. Teritorijos, kuriose taikomos specialiosios žemės naudojimo sąlygos: įrašų nėra

10. Daikto registravimas ir kadastro žymos:

10.1.	Kadastro duomenų tikslinimas (daikto registravimas)
Daiktas:	kelias Nr. 4400-1417-7487, aprašytas p. 2.1.

Įregistravimo pagrindas:	2021-12-13 Nekilnojamojo daikto kadastro duomenų byla
Įrašas galioja:	Nuo 2021-12-30
10.2.	Kadastrinius matavimus atliko (kadastro žyma) [redacted]
Daiktas:	kelias Nr. 4400-1417-7487, aprašytas p. 2.1.
Įregistravimo pagrindas:	2015-05-15 Kvalifikacijos pažymėjimas Nr. 2M-M-2264
Įrašas galioja:	2021-12-13 Nekilnojamojo daikto kadastro duomenų byla Nuo 2021-12-30

11. Registro pastabos ir nuorodos: įrašų nėra

12. Kita informacija: įrašų nėra

13. Informacija apie duomenų sandoriui tikslinimą: įrašų nėra