

PAŽYMA

**DĖL LIETUVOS RESPUBLIKOS VYRIAUSYBĖS NUTARIMO „DĖL LIETUVOS
RESPUBLIKOS VYRIAUSYBĖS 2002 M. SPALIO 21 D. NUTARIMO NR. 1651 „DĖL
ALYTAUS, KLAIPĖDOS, MARIJAMPOLĖS, ŠIAULIŲ, TAURAGĖS, TELŠIŲ, UTENOS IR
VILNIAUS APSKRIČIŲ MIŠKŲ PRISKYRIMO MIŠKŲ GRUPĖMS" PAKEITIMO"
PROJEKTO (NR.15-0603-01-N) (15-6416(3))**

2015-08-25 Nr. NV-2763
Vilnius

Projekto rengėjas: Aplinkos ministerija

Projekto tikslas, esmė: Nutarimo projektu siūloma pakeisti ir išdėstyti nauja redakcija Plungės rajono savivaldybės miškų priskyrimo miškų grupėms sąrašus.

Miškų priskyrimo miškų grupėms sąrašus parengė Valstybinė miškų tarnyba, vadovaujantis Miškų priskyrimo miškų grupėms tvarkos aprašu, patvirtintu Lietuvos Respublikos Vyriausybės 2001 m. rugšėjo 26 d. nutarimu Nr. 1171 „Dėl miškų priskyrimo miškų grupėms tvarkos ir miškų priskyrimo miškų grupėms normatyvų patvirtinimo“, inicijavo Valstybinė saugomų teritorijų tarnyba prie Aplinkos ministerijos. Plungės rajono savivaldybės miškų priskyrimo miškų grupėms sąrašai keičiami, nes patvirtinus Žemaitijos nacionalinio parko planavimo schemą pasikeitė Žemaitijos nacionalinio parko bei funkcinio prioriteto zonų ribos, išskiriant naujas ir naikinant esamas zonas, dėl to keičiasi ūkininkavimo ir apsaugos režimas.

Derinimas: nutarimo projektas suderintas su Žemės ūkio ministerija, Nacionaline žemės tarnyba, Plungės rajono savivaldybės administracija, Žemaitijos nacionalinio parko direkcija ir suinteresuotomis VĮ miškų urėdijomis. Dėl neatsižvelgtos Teisingumo ministerijos pastabos argumentai išdėstyti derinimo pažymoje.

Dalykinio vertinimo išvada: Projektui pastabų nebeturime. Teikiamas projektas iš esmės atitinka Vyriausybės reglamento reikalavimus.

Kaimo reikalų ir darnios plėtros skyriaus patarėjas



A. Zulonas



LIETUVOS RESPUBLIKOS APLINKOS MINISTERIJA

Biudžetinė įstaiga, A. Jakšto g. 4/9, LT-01105 Vilnius,
tel. (8-5) 266 3661, faks. (8-5) 266 3663, el. p. info@am.lt, http://www.am.lt.
Duomenys kaupiami ir saugomi Juridinių asmenų registre, kodas 188602370

Lietuvos Respublikos Vyriausybei

2015-08-06 Nr. (12-2)-A8-5860

I

Nr.

DĖL LIETUVOS RESPUBLIKOS VYRIAUSYBĖS NUTARIMO „DĖL LIETUVOS RESPUBLIKOS VYRIAUSYBĖS 2002 M. SPALIO 21 D. NUTARIMO NR. 1651 „DĖL ALYTAUS, KLAIPĖDOS, MARIJAMPOLĖS, ŠIAULIŲ, TAURAGĖS, TELŠIŲ, UTENOS IR VILNIAUS APSKRIČIŲ MIŠKŲ PRISKYRIMO MIŠKŲ GRUPĖMS“ PAKEITIMO“ PROJEKTO

Teikiame Lietuvos Respublikos Vyriausybės nutarimo „Dėl Lietuvos Respublikos Vyriausybės 2002 m. spalio 21 d. nutarimo Nr. 1651 „Dėl Alytaus, Klaipėdos, Marijampolės, Šiaulių, Tauragės, Telšių, Utenos ir Vilniaus apskričių miškų priskyrimo miškų grupėms“ pakeitimo“ projektą (toliau – Nutarimo projektas).

Nutarimo projekte numatyta pakeisti ir išdėstyti nauja redakcija Plungės rajono savivaldybės miškų priskyrimo miškų grupėms sąrašus. Sąrašus parengė Valstybinė miškų tarnyba, vadovaudamasi Miškų priskyrimo miškų grupėms tvarkos aprašu, patvirtintu Lietuvos Respublikos Vyriausybės 2001 m. rugsėjo 26 d. nutarimu Nr. 1171 „Dėl miškų priskyrimo miškų grupėms tvarkos ir miškų priskyrimo miškų grupėms normatyvų patvirtinimo“. Minėto aprašo 10.2 p. nustatyta, kad miškų priskyrimo miškų grupėms sąrašai tikslinami keičiant saugomų teritorijų ribas arba šių teritorijų planavimo dokumentų sprendiniais miškuose keičiant apsaugos ir tvarkymo režimą, jeigu dėl jo pokyčių reikia keisti miškų grupę ir/ar pogrupį.

Plungės rajono savivaldybės miškų priskyrimo miškų grupėms sąrašų keitimą inicijavo Valstybinė saugomų teritorijų tarnyba prie Aplinkos ministerijos pagal Lietuvos Respublikos Vyriausybės 2014 m. spalio 22 d. nutarimu Nr. 1148 „Dėl Žemaitijos nacionalinio parko planavimo schemas (ribų ir tvarkymo planų) patvirtinimo“ patvirtinus Žemaitijos nacionalinio parko planavimo schemas sprendinius. Patvirtinus Žemaitijos nacionalinio parko planavimo schemą pakeistos Žemaitijos nacionalinio parko bei funkcinio prioriteto zonų ribos, išskiriant naujas bei naikinant esamas zonas, dėl to keičiasi ūkininkavimo ir apsaugos režimas. Siekiant užtikrinti Žemaitijos nacionalinio parko planavimo schemas sprendinių įgyvendinimą vykdant kompleksinę miškų ūkio veiklą, turi būti atitinkamai pakeisti miškų priskyrimo miškų grupėms sąrašai.

Plungės rajono savivaldybės miškų priskyrimo miškų grupėms sąrašai suderinti su Nacionaline žemės tarnyba prie Žemės ūkio ministerijos, Plungės rajono savivaldybės administracija, Žemaitijos nacionalinio parko direkcija ir VĮ miškų ūrėdijomis, Žemaitijos nacionalinio parko teritorijoje vykdančiomis miškų ūkio veiklą.

Nutarimo projektas be pastabų suderintas su Žemės ūkio ministerija, Argumentai dėl Teisingumo ministerijos pateiktos pastabos pateikiami Nutarimo projekto derinimo pažymyje.

Nutarimo projektas Europos Sąjungos teisės aktų neperkelia ir neįgyvendina.

Numatomo teisinio reguliavimo poveikio vertinimas yra atliktas.

Nutarimo projektas nenotifikuotinas Europos Komisijai.

Pritarus Nutarimo projektui, teisės aktų keisti, priimti naujų nereikės.

Su visuomene dėl Nutarimo projekto konsultuotasi jį paskelbus Lietuvos Respublikos Seimo teisės aktų informacinės sistemos Projektų registravimo posistemyje. Pastabų ir pasiūlymų iš visuomenės negauta.

Nutarimo projektą parengė Aplinkos ministerijos Miškų departamento (direktorius – Valdas Vaičiūnas, tel. 2725868) Miškotvarkos ir miško išteklių skyriaus (vedėjas – Viktoras Karašauskis, tel. 2723251) vyriausiasis specialistas Vytautas Martuzevičius, tel. 272 3153.

PRIDEDAMA:

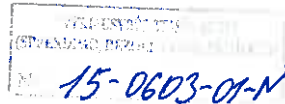
PRIDEDAMA:

1. Nutarimo projektas, 8 lapai.
2. Numatomo teisinio reguliavimo poveikio vertinimo pažyma, 1 lapas.
3. Miškų priskyrimo miškų grupėms sąrašų projektų derinimo raštai, 4 lapai.
4. Miškų priskyrimo miškų grupėms sąrašų projektų aiškinamasis raštas, 1 lapas.
5. Miškų priskyrimo miškų grupėms sąrašų projektų derinimo suvestinė, 1 lapas.
6. Miškų priskyrimo miškų grupėms schema A4, 1 lapas.
7. Miškų priskyrimo miškų grupėms schema M 1:50000, 1 lapas.
8. Miškų priskyrimo miškų grupėms pokyčiai, 1 lapas.
9. Nutarimo projekto derinimo pažyma, 1 lapas.
10. Žemės ūkio ministerijos 2015 m. birželio 15 d. rašto Nr. 2D-2898-(12.141) kopija, 1 lapas.
11. Teisingumo ministerijos 2015 m. liepos 14 d. rašto Nr. (1.6)-2T-964 kopija, 2 lapai.

Aplinkos ministras

Kęstutis Trečiokas

V. Martuzevičius, 272 3153, el. p. V.Martuzevicius@am.lt



Projektas

LIETUVOS RESPUBLIKOS VYRIAUSYBĖ

NUTARIMAS

**DĖL LIETUVOS RESPUBLIKOS VYRIAUSYBĖS 2002 M. SPALIO 21 D.
NUTARIMO NR. 1651 „DĖL ALYTAUS, KLAIPĖDOS, MARIJAMPOLĖS,
ŠIAULIŲ, TAURAGĖS, TELŠIŲ, UTENOS IR VILNIAUS APSKRIČIŲ
MIŠKŲ PRISKYRIMO MIŠKŲ GRUPĖMS“ PAKEITIMO**

2015 m.

d. Nr.


Vilnius

Lietuvos Respublikos Vyriausybė n u t a r i a :

Pakeisti Plungės rajono savivaldybės miškų priskyrimo miškų grupėms sąrašą, patvirtintą Lietuvos Respublikos Vyriausybės 2002 m. spalio 21 d. nutarimu Nr. 1651 „Dėl Alytaus, Klaipėdos, Marijampolės, Šiaulių, Tauragės, Telšių, Utenos ir Vilniaus apskričių miškų priskyrimo miškų grupėms“, ir išdėstyti jį nauja redakcija (pridedama).

Ministras Pirmininkas

Aplinkos ministras


Aplinkos ministras
Kęstutis Trečiokas
2015-08-06

Teisėsaugos skyriui

I. Salys

2015 08 05 5

PATVIRTINTA

Lietuvos Respublikos Vyriausybės

2002 m. spalio 21 d. nutarimu Nr. 1651

(Lietuvos Respublikos Vyriausybės

_____ m. _____ d. nutarimo Nr. _____
redakcija)

PLUNGĖS RAJONO SAVIVALDYBĖS MIŠKŲ PRISKYRIMO MIŠKŲ GRUPĖMS SĄRAŠAS

Miškų grupė ir pogrupis	Miškų administracinė vietovė			Miško plotas, hektarais
	miškų urėdija	girininkija	kvartalų numeriai ir dalys (pagal priedą)	
I grupė. Rezervatiniai miškai				
10 - rezervatiniai miškai	Telšių miškų urėdija	Šateikių girininkija	37 d	96,0
		Platelių girininkija	2024 d, 2025 d, 2030 d, 2031 d, 2032, 2033 d, 2034, 2036 d, 2038 d, 2039, 2040, 2041 d, 2042 d, 3017 d, 3028 d, 3029 d, 3030 d, 3031 d, 3032 d, 3033, 3034, 3035 d, 3042 d, 3043-3049, 3056 d, 3057 d, 3058, 3059 d, 3064 d	1121,6
			Iš viso I miškų grupėje	1217,6
II grupė. Specialios paskirties miškai				
A) Ekosistemų apsaugos miškai				
21 - draustinių miškai	Telšių miškų urėdija	Žarėnų girininkija	902 d, 926 d, 927 d	87,6
		Kulių girininkija	6-12, 20-26, 31-61, 63 d, 603 d, 608 d, 609 d, 615 d, 616, 617, 618 d, 619, 621 d, 622-624, 625 d, 627, 628	2372,8
		Plungės girininkija	11 d, 12 d, 15 d, 20 d, 21 d, 22 d, 25 d, 27 d, 28 d, 29 d, 30 d, 31 d, 36 d, 37 d, 44 d, 45 d, 510 d, 529 d, 531 d, 532 d, 533 d, 534 d, 539 d, 541 d, 542 d, 543 d, 544 d, 545 d, 546 d, 550 d, 551 d, 552 d, 553 d, 554 d, 557 d, 558 d, 559 d, 562 d, 563 d, 565 d, 566 d, 568 d	544,1
		Stalgėnų girininkija	1 d, 801 d, 802 d, 804 d, 805 d, 807 d, 810 d, 811 d, 817 d	77,8
		Šateikių girininkija	37 d, 405 d, 406 d, 410 d, 413 d, 420 d, 421 d, 426 d, 427 d, 428 d, 430 d, 432 d, 433 d, 437 d	182,8

Miškų grupė ir pogrūpis	Miškų administracinė vietovė			Miško plotas, hektarais
	miškų urėdija	girininkija	kvartalų numeriai ir dalys (pagal priedą)	
		Platelių girininkija	9, 10, 12-15, 17 d, 21 d, 22 d, 24 d, 26 d, 28 d, 30 d, 33 d, 34 d, 37 d, 38 d, 39 d, 40 d, 51 d, 52 d, 53, 54, 55 d, 60 d, 61 d, 104, 117 d, 122 d, 123 d, 125 d, 128 d, 131 d, 2002, 2003 d, 2006 d, 2007, 2020 d, 2023 d, 2029, 2030 d, 2037 d, 2038 d, 2205 d, 2210 d, 2213 d, 2214 d, 2228 d, 2255 d, 3001, 3002, 3009 d, 3012 d, 3013, 3020 d, 3021, 3024 d, 3025 d, 3026 d, 3027, 3028 d, 3035 d, 3036, 3038-3041, 3042 d, 3054 d, 3055 d, 3056 d, 3068 d, 3069, 3301 d, 3302 d, 3306, 3309 d, 3310 d, 3316 d, 3320 d, 3321 d, 3322 d, 3323 d, 3326 d, 3327 d, 3328 d, 3345 d	2099,1
22 - saugomų gamtinio kraštovaizdžio objektų, buveinių ir gamtos išteklių sklypų miškai	Telšių miškų urėdija	Stalgėnų girininkija	811 d, 823 d	1,1
		Platelių girininkija	23 d, 33 d, 36, 43, 44, 56 d, 102 d, 125 d, 2024 d, 2025 d, 2033 d, 2036 d, 2052 d, 3009 d, 3010 d, 3011, 3012 d, 3014-3016, 3017 d, 3026 d, 3029 d, 3030 d, 3031 d, 3032 d, 3050 d, 3054 d, 3061 d, 3307 d, 3318 d, 3319 d, 3331 d	507,6
24 - priešeroziniai miškai	Telšių miškų urėdija	Žarėnų girininkija	916 d, 921 d, 926 d	11,4
		Kulių girininkija	603 d, 608 d, 609 d, 613 d, 614 d, 621 d	35,5
		Mostaičių girininkija	702 d, 716 d	5,5
		Plungės girininkija	10 d, 22 d, 29 d, 37 d, 59 d, 503 d, 504 d, 507 d, 508 d, 518 d, 520 d, 528 d, 532 d, 538 d, 541 d, 542 d, 543 d, 544 d, 545 d, 554 d, 557 d, 558 d, 562 d, 567 d	186,3
		Stalgėnų girininkija	27 d, 28 d, 33 d, 807 d, 808 d, 810 d, 811 d, 816 d, 817 d, 818 d	97,8
		Šateikių girininkija	402 d, 404 d, 406 d, 415 d, 421 d, 427 d, 428 d, 430 d, 432 d, 433 d	81,5
		Platelių girininkija	101 d, 105 d, 120 d, 124 d, 2217 d, 2245 d, 2247 d, 2258 d, 2264 d, 2270 d, 2276 d, 2277 d, 3303 d, 3315 d, 3348 d	56,3
B) Rekreaciniai miškai				
25 - miško parkai	Telšių miškų urėdija	Platelių girininkija	34 d, 35 d, 37 d, 39 d, 45 d, 46, 55 d, 57 d, 113 d, 124 d, 125 d, 131 d, 2048 d, 2049 d, 2261 d, 3010 d, 3018 d, 3019 d, 3020 d	324,9
27 - miestų miškai	Telšių miškų urėdija	Plungės girininkija	513	24,1
28 - rekreaciniai miško sklypai	Telšių miškų urėdija	Plungės girininkija	8, 9, 544 d, 545 d	90,6


Miškų grupė ir pogrupis	Miškų administracinė vietovė			Miško plotas, hektarais
	miškų urėdija	girininkija	kvartalų numeriai ir dalys (pagal priedą)	
		Platelių girininkija	33 d, 34 d, 35 d, 37 d, 39 d, 45 d, 52 d, 55 d, 113 d, 117 d, 125 d, 2048 d, 2204 d, 2207 d, 2224 d, 2229 d, 2261 d, 3010 d, 3018 d, 3019 d, 3054 d	69,2
			Iš viso II miškų grupėje	6856,0
III grupė. Apsauginiai miškai				
31 - draustinių miškai	Telšių miškų urėdija	Žarėnų girininkija	901 d, 903, 904 d, 905 d, 906 d, 907 d	415,3
		Platelių girininkija	17 d, 19 d, 48 d, 49, 50, 51 d, 52 d, 58 d, 59, 60 d, 61 d, 102 d, 103, 114 d, 115 d, 122 d, 126 d, 127, 128 d, 2003 d, 2004, 2005, 2006 d, 2008-2011, 2016, 2017 d, 2020 d, 2205 d, 2207 d, 2210 d, 2211 d, 2212 d, 2214 d, 2215 d, 2222 d, 2224 d, 2227, 2228 d, 2229 d, 2230 d, 2231 d, 2232 d, 2233, 2234 d, 2235, 2236, 2237 d, 2238-2240, 2241 d, 2242 d, 2243 d, 2244 d, 2253 d, 3006 d, 3007 d, 3008, 3010 d, 3020 d, 3022 d, 3023 d, 3024 d, 3025 d, 3037 d, 3050 d, 3051 d, 3054 d, 3055 d, 3061 d, 3062 d, 3063 d, 3301 d, 3304 d, 3309 d, 3310 d, 3314 d, 3316 d, 3319 d, 3320 d, 3321 d, 3323 d, 3326 d, 3327 d, 3328 d, 3330 d, 3331 d, 3332 d, 3333 d, 3340 d, 3341 d, 3343 d	2163,5
32 - valstybinių parkų apsauginių zonų miškai	Telšių miškų urėdija	Šateikių girininkija	408 d, 420 d	122,4
		Platelių girininkija	17 d, 18 d, 19 d, 20 d, 21 d, 22 d, 23 d, 24 d, 25 d, 26 d, 27, 28 d, 29 d, 30 d, 31, 37 d, 38 d, 40 d, 41, 42, 47, 48 d, 56 d, 57 d, 58 d, 60 d, 102 d, 107 d, 108, 109, 112, 113 d, 114 d, 115 d, 117 d, 121 d, 122 d, 123 d, 124 d, 125 d, 126 d, 128 d, 129 d, 131 d, 2020 d, 2022 d, 2023 d, 2024 d, 2025 d, 2026 d, 2028 d, 2030 d, 2031 d, 2035, 2037 d, 2038 d, 2041 d, 2042 d, 2043 d, 2045 d, 2046 d, 2047 d, 2049 d, 2050, 2051, 2052 d, 2207 d, 2210 d, 2211 d, 2212 d, 2213 d, 2214 d, 2215 d, 2222 d, 2224 d, 2228 d, 2229 d, 2234 d, 2237 d, 2241 d, 2242 d, 2248 d, 2250 d, 2255 d, 2260, 2261 d, 2262 d, 3003, 3004 d, 3005, 3006 d, 3007 d, 3022 d, 3023 d, 3037 d, 3050 d, 3051 d, 3052, 3053, 3054 d, 3057 d, 3059 d, 3060, 3061 d, 3062 d, 3063 d, 3064 d, 3065-3067, 3070 d, 3071 d, 3301 d, 3302 d, 3303 d, 3304 d, 3307 d, 3310 d, 3312 d, 3313 d, 3314 d, 3316 d, 3318 d, 3319 d, 3320 d, 3322 d, 3325, 3327 d, 3330 d, 3331 d, 3332 d, 3335 d, 3340 d, 3341 d, 3342 d, 3343 d, 3345 d, 3346, 3347	3204,0

Miškų grupė ir pogrupis	Miškų administracinė vietovė			Miško plotas, hektarais
	miškų urėdija	girininkija	kvartalų numeriai ir dalys (pagal priedą)	
33 – valstybinių rezervatų ir valstybinių parkų apsaugos zonų miškai	Telšių miškų urėdija	Šateikių girininkija	405 d	4,7
		Platelių girininkija	101 d, 102 d, 107 d, 114 d, 116, 120 d, 121 d, 2012, 2013, 2017 d, 2044, 2056 d, 2203, 2204 d, 2205 d, 2212 d, 2220 d, 2223, 2225, 2243 d, 2244 d, 2245 d, 2249 d, 2250 d, 2251 d, 2254 d, 2261 d, 2262 d, 2263 d, 2264 d, 2268, 2269, 2271 d, 2274, 2275 d, 2276 d, 2277 d, 2278 d, 3068 d, 3301 d, 3314 d, 3315 d, 3316 d, 3317 d, 3333 d	1366,5
35 - kelių apsauginės ir estetinės reikšmės miškai	Telšių miškų urėdija	Kulių girininkija	609 d	1,6
		Plungės girininkija	504 d, 508 d	4,7
		Šateikių girininkija	19 d	4,9
		Platelių girininkija	2022 d, 2231 d, 2248 d, 3071 d, 3332 d	8,2
36 - laukų apsauginiai miškai	Telšių miškų urėdija	Zarėnų girininkija	901 d, 902 d, 904 d, 905 d, 906 d, 908 d, 912 d, 916 d, 917 d, 919 d, 920 d, 921 d, 923 d, 924 d, 925 d, 926 d, 927 d	21,6
		Kulių girininkija	606 d, 607 d, 609 d, 612 d, 613 d, 614 d, 615 d, 626 d	7,8
		Mostaičių girininkija	702 d, 704 d, 709 d, 710 d, 712 d	7,4
		Plungės girininkija	501 d, 502 d, 503 d, 504 d, 505 d, 506 d, 507 d, 508 d, 509 d, 512 d, 514 d, 515 d, 516 d, 517 d, 518 d, 520 d, 521 d, 522 d, 523 d, 524 d, 525 d, 526 d, 527 d, 528 d, 529 d, 530 d, 531 d, 536 d, 537 d, 538 d, 539 d, 542 d, 543 d, 544 d, 545 d, 546 d, 548 d, 551 d, 552 d, 553 d, 556 d, 562 d, 563 d	146,2
		Stalgėnų girininkija	801 d, 802 d, 805 d, 806 d, 808 d, 809 d, 811 d, 814 d, 816 d, 817 d, 823 d, 847 d	13,0
		Šateikių girininkija	401 d, 405 d, 406 d, 407 d, 408 d, 409 d, 411 d, 412 d, 414 d, 415 d, 416 d, 418 d, 419 d, 420 d, 422 d, 423 d, 424 d, 425 d, 426 d, 430 d, 431 d, 434 d, 438 d	88,8

Miškų grupė ir pogrupis	Miškų administracinė vietovė			Miško plotas, hektarais
	miškų urėdija	girininkija	kvartalų numeriai ir dalys (pagal priedą)	
		Platelių girininkija	105 d, 106 d, 115 d, 121 d, 122 d, 123 d, 124 d, 125 d, 126 d, 129 d, 348 d, 2207 d, 2208 d, 2209 d, 2211 d, 2212 d, 2214 d, 2215 d, 2217 d, 2218 d, 2219 d, 2220 d, 2221 d, 2222 d, 2228 d, 2230 d, 2232 d, 2234 d, 2243 d, 2245 d, 2246 d, 2247 d, 2248 d, 2250 d, 2251 d, 2252, 2253 d, 2254 d, 2257 d, 2258 d, 2266 d, 2270 d, 2271 d, 2272 d, 2276 d, 2277 d, 2278 d, 2279 d, 3071 d, 3301 d, 3302 d, 3303 d, 3314 d, 3315 d, 3316 d, 3317 d, 3333 d, 3334, 3337 d, 3342 d, 3344 d, 3348 d	225,9
38 - vandens telkinių apsaugos zonų miškai	Telšių miškų urėdija	Žarėnų girininkija	902 d, 904 d, 926 d, 927 d, 928 d	41,2
		Kulių girininkija	29 d, 603 d, 608 d, 609 d, 615 d, 618 d, 626 d	151,2
		Mostaičių girininkija	1, 2 d, 3 d, 4 d, 8 d, 13 d, 14, 16 d, 38 d, 39 d, 40, 702 d, 703 d, 704 d, 708 d, 709 d, 712 d, 713 d, 716 d	428,4
		Plungės girininkija	10 d, 11 d, 12 d, 23 d, 28 d, 29 d, 30 d, 31 d, 36 d, 37 d, 44 d, 45 d, 59 d, 62, 63 d, 64 d, 502 d, 503 d, 508 d, 510 d, 514 d, 523 d, 526 d, 529 d, 530 d, 531 d, 532 d, 533 d, 534 d, 535 d, 536 d, 537 d, 541 d, 542 d, 543 d, 544 d, 552 d, 553 d, 554 d, 557 d, 558 d, 560 d, 562 d, 565 d, 566 d, 567 d, 568 d, 570 d	1038,3
		Stalgėnų girininkija	1 d, 19 d, 33 d, 801 d, 802 d, 803 d, 804 d, 805 d, 807 d, 809 d, 810 d, 811 d, 813 d, 817 d	297,3
		Šateikių girininkija	28 d, 401 d, 402 d, 403 d, 406 d, 410 d, 411 d, 412 d, 413 d, 414 d, 416 d, 417 d, 418 d, 419 d, 420 d, 421 d, 426 d, 427 d, 428 d, 430 d, 432 d, 433 d, 437 d	401,2
		Platelių girininkija	119 d, 2015 d, 2059, 2220 d, 2221 d, 2228 d, 2246 d, 2247 d, 2258 d, 2259 d, 2266 d, 2276 d, 2277 d, 3315 d	256,1
			Iš viso III miškų grupėje	10420,2
IV grupė. Ūkiniai miškai				
40 - ūkiniai miškai	Rietavo miškų urėdija	Skroblės girininkija	1, 3-5, 16, 17	256,5
	Telšių miškų urėdija	Telšių girininkija	51	2,8
		Žarėnų girininkija	1-9, 901 d, 902 d, 904 d, 905 d, 906 d, 907 d, 908 d, 909-911, 912 d, 913-915, 916 d, 917 d, 918, 919 d, 920 d, 921 d, 922, 923 d, 924 d, 925 d, 926 d, 928 d	2140,0

Miškų grupė ir pogrūpis	Miškų administracinė vietovė			Miško plotas, hektarais
	miškų urėdija	girininkija	kvartalų numeriai ir dalys (pagal priedą)	
		Kulių girininkija	1-5, 13-19, 27, 28, 29 d, 30, 62, 63 d, 64-67, 601, 602, 603 d, 604, 605, 606 d, 607 d, 608 d, 609 d, 610, 611, 612 d, 613 d, 614 d, 615 d, 618 d, 620, 621 d, 625 d, 626 d, 629	1958,1
		Mostaičių girininkija	2 d, 3 d, 4 d, 5-7, 8 d, 9-12, 13 d, 15, 16 d, 17-37, 38 d, 39 d, 701, 702 d, 703 d, 704 d, 705-707, 708 d, 709 d, 710 d, 711, 712 d, 713 d, 714, 715	2418,9
		Plungės girininkija	1-7, 10 d, 11 d, 12 d, 13, 14, 15 d, 16-19, 20 d, 21 d, 22 d, 23 d, 24, 25 d, 26, 27 d, 28 d, 29 d, 30 d, 31 d, 32-35, 36 d, 37 d, 38-43, 44 d, 45 d, 46-48, 50, 54-56, 58, 59 d, 60, 61, 63 d, 64 d, 501 d, 502 d, 503 d, 504 d, 505 d, 506 d, 507 d, 508 d, 509 d, 510 d, 511, 512 d, 514 d, 515 d, 516 d, 517 d, 518 d, 519, 520 d, 521 d, 522 d, 523 d, 524 d, 525 d, 526 d, 527 d, 528 d, 529 d, 530 d, 531 d, 532 d, 533 d, 535 d, 536 d, 537 d, 538 d, 539 d, 540, 541 d, 543 d, 544 d, 545 d, 546 d, 547, 548 d, 549, 550 d, 551 d, 552 d, 553 d, 555, 556 d, 558 d, 559 d, 560 d, 561, 562 d, 563 d, 564, 565 d, 566 d, 568 d, 570 d	5911,9
		Stalgėnų girininkija	2-18, 19 d, 20-26, 27 d, 28 d, 29-32, 33 d, 34-54, 802 d, 803 d, 804 d, 805 d, 806 d, 807 d, 808 d, 809 d, 810 d, 811 d, 812, 813 d, 814 d, 815, 816 d, 817 d, 818 d, 819-822, 823 d, 844-846, 847 d	3148,2
		Šateikių girininkija	1-18, 19 d, 20-27, 28 d, 29-36, 38-41, 401 d, 403 d, 404 d, 405 d, 406 d, 407 d, 408 d, 409 d, 410 d, 411 d, 412 d, 413 d, 414 d, 415 d, 416 d, 417 d, 418 d, 419 d, 420 d, 421 d, 422 d, 423 d, 424 d, 425 d, 430 d, 431 d, 432 d, 434 d, 435, 436, 437 d, 438 d, 439	3160,1
		Platelių girininkija	18 d, 20 d, 21 d, 23 d, 24 d, 25 d, 28 d, 29 d, 101 d, 102 d, 105 d, 106 d, 107 d, 110, 119 d, 128 d, 129 d, 348 d, 2014, 2015 d, 2018, 2019, 2021, 2022 d, 2023 d, 2024 d, 2026 d, 2027, 2028 d, 2043 d, 2045 d, 2046 d, 2047 d, 2048 d, 2052 d, 2053-2055, 2056 d, 2057, 2058, 2208 d, 2209 d, 2217 d, 2218 d, 2219 d, 2220 d, 2221 d, 2241 d, 2245 d, 2246 d, 2247 d, 2249 d, 2250 d, 2251 d, 2253 d, 2254 d, 2257 d, 2258 d, 2259 d, 2263 d, 2266 d, 2267, 2270 d, 2271 d, 2272 d, 2275 d, 2276 d, 2277 d, 2278 d, 2279 d, 3004 d, 3022 d, 3051 d, 3070 d, 3071 d, 3072, 3307 d, 3308, 3311, 3312 d, 3313 d, 3315 d, 3331 d, 3333 d, 3335 d, 3336, 3337 d, 3338, 3339, 3341 d, 3344 d, 3345 d, 3348 d	2299,8
			Iš viso IV miškų grupėje	21296,3

Miškų grupė ir pogrupis	Miškų administracinė vietovė			Miško plotas, hektarais
	miškų urėdija	girininkija	kvartalų numeriai ir dalys (pagal priedą)	
			Iš viso savivaldybėje	39790,1


 Aplinkos ministras
 Kęstutis Ireciošas
 2015-08-06


 Teisėkūros skyrius
 Teisėbaliūtė
 20150805

[illegible]

1015-88-01

I. Sabatini

20150805

13

**NUMATOMO TEISINIO REGULIAVIMO POVEIKIO VERTINIMO
PAŽYMA**

Projekto pavadinimas	Lietuvos Respublikos Vyriausybės nutarimo „Lietuvos Respublikos Vyriausybės nutarimo „Dėl Lietuvos Respublikos Vyriausybės 2002 m. spalio 21 d. nutarimo Nr. 1651 „Dėl Alytaus, Klaipėdos, Marijampolės, Šiaulių, Tauragės, Telšių, Utenos ir Vilniaus apskričių miškų priskyrimo miškų grupėms“ pakeitimo“ projektas (toliau – Nutarimo projektas).
Projekto rengėjas	Aplinkos ministerija
Projekto tikslas	Pakeisti Plungės rajono savivaldybės miškų priskyrimo miškų grupėms sąrašus pagal patvirtintus Žemaitijos nacionalinio parko planavimo schemas sprendinius.

**Siūlomo projekto poveikio įvertinimas
(teigiamos ir (ar) neigiamos pasekmės)**

Poveikis atitinkamai sričiai Miškų tvarkymo ir apsaugos režimas atitiks saugomų teritorijų specialiojo plano sprendinius.

Poveikis valstybės finansams Nenumatomas.

Poveikis administracinei naštai Nenumatomas.

Kita svarbi informacija

Nutarimo projektas paskelbtas Teisės aktų informacinėje sistemoje.

Informacija apie asmenį ir instituciją, atsakingą už poveikio vertinimą

Vardas ir pavardė	Vytautas Martuzevičius
Pareigos	Vyriausiasis specialistas
Institucija (padalinys)	Aplinkos ministerijos Miškų departamentas
Telefono numeris ir elektroninio pašto adresas	272 3153, el. p. V.Martuzevicius@am.lt

Aplinkos viceministras
Linas Jonauskas

20150603

Teisėkūros skyrius

20150409



LIETUVOS RESPUBLIKOS TEISINGUMO MINISTERIJA

Biudžetinė įstaiga, Gedimino pr. 30, LT-01104 Vilnius,
tel. (8 5) 266 2984, faks. (8 5) 262 5940, el. p. rastine@tm.lt,
atsisk. sąskaita LT267044060000269484 AB SEB bankas, banko kodas 70440.
Duomenys kaupiami ir saugomi Juridinių asmenų registre, kodas 188604955

Lietuvos Respublikos aplinkos ministerijai

2015-07-14 Nr. (1.6.)ST-969
Į 2015-07-02 Nr. (12-2)-D8-5003

DĖL LIETUVOS RESPUBLIKOS VYRIAUSYBĖS NUTARIMO „DĖL LIETUVOS RESPUBLIKOS VYRIAUSYBĖS 2002 M. SPALIO 21 D. NUTARIMO NR. 1651 „DĖL ALYTAUS, KLAIPĖDOS, MARIJAMPOLĖS, ŠIAULIŲ, TAURAGĖS, TELŠIŲ, UTENOS IR VILNIAUS APSKRIČIŲ MIŠKŲ PRISKYRIMO MIŠKŲ GRUPĖMS“ PAKEITIMO“ PROJEKTO

Lietuvos Respublikos teisingumo ministerija, pagal kompetenciją išnagrinėjusi pateiktą derinti Lietuvos Respublikos Vyriausybės nutarimo „Dėl Lietuvos Respublikos Vyriausybės 2002 m. spalio 21 d. nutarimo Nr. 1651 „Dėl Alytaus, Klaipėdos, Marijampolės, Šiaulių, Tauragės, Telšių, Utenos ir Vilniaus apskričių miškų priskyrimo miškų grupėms“ pakeitimo“ projektą (toliau – projektas), neturėdama pastabų dėl projekto teisinio reguliavimo tikslo bei galimų teisinio reguliavimo pasekmių, teikia pastabas dėl projekto teisinio reguliavimo priemonių ir teisės technikos.

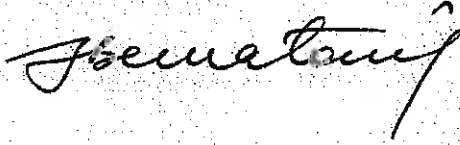
1. Pastebėtina, kad, vadovaujantis Lietuvos Respublikos Vyriausybės 2001 m. rugsėjo 26 d. nutarimu Nr. 1171 „Dėl Miškų priskyrimo miškų grupėms tvarkos aprašo ir miškų priskyrimo miškų grupėms normatyvų patvirtinimo“ patvirtinto Miškų priskyrimo miškų grupėms tvarkos aprašo 10.2 papunkčio nuostatomis, pasiūlymus dėl sąrašų tikslinimo šiame papunktyje numatytais atvejais Lietuvos Respublikos aplinkos ministerijai teikia Valstybinė saugomų teritorijų tarnyba prie Lietuvos Respublikos aplinkos ministerijos. Atsižvelgiant į tai, kas išdėstyta, bei į tai, kad projekto teikimo dokumentuose Valstybinė saugomų teritorijų tarnyba prie Lietuvos Respublikos aplinkos ministerijos nurodoma kaip projektą iniciavusi institucija, siūlytina pateiktą projektą suderinti su Valstybine saugomų teritorijų tarnyba prie Lietuvos Respublikos aplinkos ministerijos.

2. Teisės technikos aspektu pastebėtina, kad Lietuvos Respublikos Vyriausybės 2002 m. spalio 21 d. nutarimu Nr. 1651 „Dėl Alytaus, Klaipėdos, Marijampolės, Šiaulių, Tauragės, Telšių, Utenos ir Vilniaus apskričių miškų priskyrimo miškų grupėms“ patvirtintuose miškų priskyrimo miškų grupėms sąrašuose miškų pogrupiai nurodomi mažosiomis raidėmis, taigi, naujai dėstomo



Plungės rajono savivaldybės miškų priskyrimo miškų grupėms sąrašo pirmajame stulpelyje (miškų grupė ir pogrupis) siūlytina atitinkamai patikslinti nurodomus miškų pogrupius.

Teisingumo ministras



Juozas Bernatoniš



euras.lt



LIETUVOS RESPUBLIKOS ŽEMĖS ŪKIO MINISTERIJA

Aplinkos ministerijai

2015-06-15 Nr. 2D-2898 (12.141)

2015-06-04 Nr. (12-2)-D8-4361

DĖL LIETUVOS RESPUBLIKOS VYRIAUSYBĖS NUTARIMO PROJEKTO

Informuojame, kad dėl Jūsų pateikto derinti Lietuvos Respublikos Vyriausybės nutarimo „Dėl Lietuvos Respublikos Vyriausybės 2002 m. spalio 21 d. nutarimo Nr. 1651 „Dėl Alytaus, Klaipėdos, Marijampolės, Šiaulių, Tauragės, Telšių, Utenos ir Vilniaus apskričių miškų priskyrimo miškų grupėms“ pakeitimo“ projekto pastabų neturime.

Viceministras

Albinas Ežerskis


Gintarė Aukštikalnienė tel. (8 5) 210 0524, el. p. gintare.aukstikalniene@zum.lt

Biudžetinė įstaiga
Gedimino pr. 19
LT-01105 Vilnius

Tel. (8 5) 239 1901
Faks. (8 5) 239 1212
El. paštas zum@zum.lt
<http://www.zum.lt>

Duomenys kaupiami ir saugomi
Juridinių asmenų registre
Kodas 188675100

Atsiskaiti, sąskaita
LT674010042100070679
AB DNB bankas



PLUNGĖS SAVIVALDYBĖS MIŠKŲ PRISKYRIMO MIŠKŲ GRUPĖMS SĄRAŠŲ DERINIMO SUVESTINĖ

Miškų priskyrimo miškų grupėms sąrašai (savivaldybė)	Derinanti institucija	Derinimo rezultatas			
		Suderino be pastabų	Suderino su pastabomis	Nesuderino	Nepateikė atsakymo per nustatytą laikotarpį 20 d. dienų
Plungės r.	Plungės rajono savivaldybės administracija	+			
	Nacionalinė žemės tarnyba prie ŽŪM	+			
	Žemaitijos nacionalinio parko direkcija	+			
	VĮ Telšių miškų urėdija				+
	Salantų regioninio parko direkcija				+
	VĮ Rietavo miškų urėdija	+			
		4	0	0	2

Miškotvarkos skyriaus
vyriausiasis specialistas
Remigijus Dagilius

2015-05-14



**PLUNGĖS SAVIVALDYBĖS MIŠKŲ PRISKYRIMO MIŠKŲ GRUPĖMS SĄRAŠŲ
PROJEKTO
AIŠKINAMASIS RAŠTAS
2015-05-13
Kaunas**

Valstybinė miškų tarnyba, vadovaudamasi Miškų priskyrimo miškų grupėms tvarkos aprašu (toliau - Aprašas), patvirtintu Lietuvos Respublikos Vyriausybės 2001 m. rugsėjo 26 d. nutarimu Nr. 1171 (Žin., 2001, Nr. 84-2931; 2008, Nr. 68-2588) bei vykdydama Aplinkos ministro 2014 m. gruodžio 19 d. pavedimą Nr. (12-2)-D8-9379 „Dėl miškų priskyrimo miškų grupėms sąrašų parengimo“, parengė Plungės rajono savivaldybės miškų priskyrimo miškų grupėms sąrašų ir schemos projektą. Miškų priskyrimo miškų grupėms sąrašai ir schema parengti Lietuvos Respublikos miškų valstybės kadastro duomenų pagrindu atsižvelgiant į Žemaitijos nacionalinio parko planavimo schemos, patvirtintos Lietuvos Respublikos Vyriausybės 2014 m. spalio 22 d. įsakymu Nr. D1-1148 „Dėl Žemaitijos nacionalinio parko planavimo schemos (ribų ir tvarkymo planų) patvirtinimo“, sprendinius.

Valstybinė miškų tarnyba parengtą Plungės rajono savivaldybės miškų priskyrimo miškų grupėms sąrašus ir schemos projektą 2015 m. kovo 30 d. raštu Nr. R2-485 pateikė derinti suinteresuotoms institucijoms, nurodytoms Aprašo 7 punkte (iš viso 6 institucijos). Derinimo suvestinė, derinimo pažymos ir kita derinimo dokumentacija pateikiama kartu su šiuo aiškinamuoju raštu.

Valstybinės miškų tarnybos
Miškotvarkos skyriaus
vyriausiasis specialistas

Remigijus Dagilius

GAUTA

2015 m. 04 mėn. 17 d.

Mr. R1-800

L. Deltuvai

[Signature]



**NACIONALINĖ ŽEMĖS TARNYBA
PRIE ŽEMĖS ŪKIO MINISTERIJOS**

Valstybinei miškų tarnybai
Pramonės pr. 11A
LT-51327 Kaunas

2015-04-16 Nr. 1SD-1098-(8.2.)
2015-03-30 Nr. R2-485

**DĖL PLUNGĖS RAJONO SAVIVALDYBĖS MIŠKŲ PRISKYRIMO MIŠKŲ GRUPĖMS
SĄRAŠO IR SCHEMOS DERINIMO**

Vadovaudamiesi Miškų priskyrimo miškų grupėms tvarkos aprašo, patvirtinto Lietuvos Respublikos Vyriausybės 2001 m. rugsėjo 26 d. nutarimu Nr. 1171 „Dėl Miškų priskyrimo miškų grupėms tvarkos aprašo“, 7 punktu bei Lietuvos Respublikos aplinkos ministro 2014 m. gruodžio 19 d. pavedimu Nr. (12-2)-D8-9379 „Dėl miškų priskyrimo miškų grupėms sąrašo parengimo“, išnagrinėjome Jūsų pateiktą derinti Plungės rajono savivaldybės miškų priskyrimo miškų grupėms sąrašą ir schemą.

Šiuos dokumentus deriname be pastabų.

Direktorė

Daiva Gineikaitė

[Signature]



Kopija tikra

Miškotvarkos skyriaus
vyriausiasis specialistas
Remigijus Dagilius

2015-05-14

Originalas nebus siunčiamas

Gintarė Lapytė, tel. 8 706 85 153, el. p. Gintare.Lapyte@nzt.lt

Biudžetinė įstaiga
Duomenys kaupiami ir saugomi
Juridinių asmenų registre
Kodas 188704927
Gedimino pr. 19, 01103 Vilnius

Tel. 8 706 86 666
Tel. 8 706 85 003
Faks. 8 706 86 949
El. paštas nzt@nzt.lt
<http://www.nzt.lt>



euras.lt

20

GAUTA

2015 m. 04 mėn. 02 d.
MRL-700

ORIGINALAS NEBUS
SIUNČIAMAS

L. Deikuvai



VALSTYBĖS ĮMONĖ RIETAVO MIŠKŲ URĖDIJA

Įmonės kodas 270541690, PVM kodas LT705416917 Adresas: Taikos 4a, LT-90315 Rietavas

Registrų tvarkytojas: Valstybės įmonės Registrų centro Telšių filialas

Tel.: 8-448-68540, Faks.: 8-448-69781

Valstybinei miškų tarnybai

2015-04-02 Nr. VĮ-361
[2015-03-30 Nr. R2-485

DĖL PLUNGĖS RAJONO SAVIVALDYBĖS MIŠKŲ PRISKYRIMO MIŠKŲ GRUPĖMS SĄRAŠO IR SCHEMOS PROJEKTO DERINIMO

VI Rietavo miškų urėdija Plungės rajono savivaldybės miškų priskyrimo miškų grupėms
sąrašo ir schemos projektui pastabų neturi.

Miškų urėdas

Vyriausiasis miškininkas
pavarduojantis miškų urėdą
Žydrūnas Mažeika

Vacys Jankauskas



Kopija tikra
Miškininko skyriaus
Vyriausiasis specialistas
Remigijus Dagilius
2015-05-14

Ž. Mažeika, 8-448-68593



GAUTA

2015 m. 04 mėn. 03 d.
Nr. R1-448

Dėl Plungės

PLUNGĖS RAJONO SAVIVALDYBĖS ADMINISTRACIJA

Valstybinei miškų tarnybai
Pramonės pr. 11A
LT-51327 Kaunas

2015-04-03 Nr. AB-1933

I 2015-03-30 Nr. R2-485

DĖL MIŠKŲ PRISKYRIMO MIŠKŲ GRUPĖMS SĄRAŠO IR SCHEMOS PROJEKTO DERINIMO

Plungės rajono savivaldybės administracija be pastabų derina Plungės rajono savivaldybės miškų priskyrimo miškų grupėms sąrašą ir schemos projektą.

Šis atsakymas gali būti skundžiamas Lietuvos Respublikos administracinių bylų teisenos įstatymo nustatyta tvarka.

Administracijos direktorius

Albertas Krauleidis



Kopija tikra

Miškų parko skyriaus
vyriausiasis specialistas
Remigijus Dagillus

2015-05-14

Vaclovas Matavičius, (8 448) 73 137
el. p. vaclovas@plunge.lt, 2015-04-03

2015-03-31


**ŽEMAITIJOS
NACIONALINIO
PARKO DIREKCIJA**

Biudžetinė įstaiga, Didžioji g. 10, LT-90420, Plateliai, Plungės r., tel./ faks. (8 448) 49 337,
el. p. znp@zemaitijosnp.lt, internetinio puslapio adresas: <http://www.zemaitijosnp.lt>.
Duomenys kaupiami ir saugomi Juridinių asmenų registre, kodas 191440964, PVM kodas LT914409610.

Valstybinei miškų tarnybai

2015-03-31

Nr (2-0)-S-144-(1.9)

į 2015-03-30

Nr. R2-485

**DĖL PLUNGĖS RAJONO SAVIVALDYBĖS MIŠKŲ PRISKYRIMO MIŠKŲ GRUPĖMS
SĄRAŠO IR SCHEMOS PROJEKTO DERINIMO**

GAUTA

2015 m. 03 mėn. 31 d.
M R1-670

Žemaitijos nacionalinio parko direkcija derina Plungės rajono savivaldybės miškų priskyrimo miškų grupėms sąrašo ir schemos projektą, publikuojamą Valstybinės miškų tarnybos internetinėje svetainėje adresu: <http://www.amvmt.lt>.

Direktorius pavaduotojas
pavaduojantis direktorių

Giedrius Norvaišas



Kopija tikra

Miškotvarkos skyriaus
vyriausiasis specialistas
Remigijus Dagilius

2015-05-14

S. Vyšniauskas, (8-448) 49337, el. paštas: stanislovas.vysniauskas@zemaitijosnp.lt

PLUNGĖS RAJONO SAVIVALDYBĖS MIŠKŲ PRISKYRIMO MIŠKŲ GRUPĖMS POKYČIAI

Grupių ir pogrupių pavadinimai	Lietuvos Respublikos Vyriausybės nutarimu patvirtintas		Teikiamas tvirtinimui	
	Miško žemės plotas, ha	Proc.	Miško žemės plotas, ha	Proc.
I grupė. Rezervatiniai miškai, iš viso	1040,9	2,6	1217,6	3,1
Rezervatiniai miškai	1040,9	2,6	1217,6	3,1
II grupė. Specialios paskirties miškai, iš viso	6799,8	17,1	6856,0	17,2
A) Ekosistemų apsaugos miškai, iš viso	6320,1	15,9	6347,2	16,0
Saugomų gamtinio kraštovaizdžio objektų, buveinių ir gamtos išteklių sklypų miškai	278,3	0,7	508,7	1,3
Draustinių miškai	5554,8	14,0	5364,2	13,5
Priešeroziniai miškai	487,0	1,2	474,3	1,2
B) Rekreaciniai miškai, iš viso	479,7	1,2	508,8	1,3
Miško parkai	209,4	0,5	324,9	0,8
Valstybinių parkų rekreacinių zonų miškai	-	-	-	-
Rekreaciniai miško sklypai	237,9	0,6	159,8	0,4
Miestų miškai	32,4	0,1	24,1	0,1
III grupė. Apsauginiai miškai, iš viso	8720,3	21,9	10420,2	26,2
Laukų apsauginiai miškai	533,8	1,3	510,7	1,3
Kelių apsauginės ir estetinės reikšmės miškai	21,1	0,1	19,4	0,0
Draustinių miškai	2610,9	6,6	2578,8	6,5
Valstybinių parkų apsauginių zonų miškai	1601,6	4,0	3326,4	8,4
Valst. rezervatų ir valst. parkų apsaugos zonų miškai	1332,6	3,4	1371,2	3,4
Vandens telkinių apsaugos zonų miškai	2620,3	6,6	2613,7	6,6
Gamyklų sanitarinių zonų miškai	-	-	-	-
Miško sėkliniai medynai	-	-	-	-
IV grupė. Ūkiniai miškai, iš viso	23190,6	58,3	21296,3	53,5
Iš viso	39751,6	100	39790,1	100

Miškotvarkos skyriaus
vyriausiasis specialistas
Remigijus Dagilius

2015-05-14


24

**LIETUVOS RESPUBLIKOS VYRIAUSYBĖS KANCELIARIJOS
TEISĖS DEPARTAMENTAS**

IŠVADA

**DĖL LIETUVOS RESPUBLIKOS VYRIAUSYBĖS NUTARIMO „DĖL LIETUVOS
RESPUBLIKOS VYRIAUSYBĖS 2002 M. SPALIO 21 D. NUTARIMO NR. 1651 „DĖL
ALYTAUS, KLAIPĖDOS, MARIJAMPOLĖS, ŠIAULIŲ, TAURAGĖS, TELŠIŲ,
UTENOS IR VILNIAUS APSKRIČIŲ MIŠKŲ PRISKYRIMO MIŠKŲ GRUPĖMS“
PAKEITIMO“ PROJEKTO
(Nr. 15-0603-01-N) (Nr. 15-6416(3))**

2015-08-17 Nr. NV-2652

Vilnius

Įvertinę Lietuvos Respublikos Vyriausybės nutarimo „Dėl Lietuvos Respublikos Vyriausybės 2002 m. spalio 21 d. nutarimo Nr. 1651 „Dėl Alytaus, Klaipėdos, Marijampolės, Šiaulių, Tauragės, Telšių, Utenos ir Vilniaus apskričių miškų priskyrimo miškų grupėms“ pakeitimo“ projekto (toliau – Projektas) atitiktį įstatymams, Lietuvos Respublikos Vyriausybės nutarimams bei teisės technikos reikalavimams, tačiau atsižvelgdami į Miškų priskyrimo miškų grupėms tvarkos aprašo, patvirtinto Lietuvos Respublikos Vyriausybės 2001 m. rugsėjo 26 d. nutarimu Nr. 1171 (toliau – Aprašas), 9 punktą, pagal kurį Aplinkos ministerija vertina Vyriausybės nutarimo dėl miškų priskyrimo miškų grupėms sąrašų tvirtinimo projekto atitikimą Apraše nustatytiems reikalavimams, todėl nevertindami Projekto nuostatų atitikties pridedamoms miškų priskyrimo miškų grupėms schemoms, taip pat pastarųjų atitikties teritorijų planavimo dokumentų rengimui nustatytiems reikalavimams, pastabų neturime.


Teisės taikymo skyriaus vedėjas

Dainius Petravičius

Inga Baršienė, tel. 8 706 61817 el.p. inga.barsiene@lr.lt

11

Siūlau įtraukti į Vyriausybės posėdžio (pasitarimo) darbotvarkės projektą


2015-08-02


Dėl Vyriausybės 2002 m. spalio 21 d. nutarimo Nr. 1651 „Dėl Alytaus, Klaipėdos, Marijampolės, Šiaulių, Tauragės, Telšių, Utenos ir Vilniaus apskričių miškų priskyrimo miškų grupėms“ pakeitimo (Nr. 15-0603-01-N) (15-6416(3))

Pranešėjas: aplinkos ministras K. Trečiokas

Dalyvauja: Aplinkos ministerijos Miškų departamento Miškotvarkos ir miško išteklių skyriaus vyriausiasis specialistas Vytautas Martuzevičius

Klausimo kuratorius: V.Pavardė, parašas

Posėdžių rengimo skyriaus
patarėja
G. Dovydenienė

<p>Apsvarstyta ministerijų atstovų pasitarime</p> <p><u>2015-08-01</u> (data)</p>	<p>2015-08-24 </p> <p>Ministerijų atstovų pasitarimo protokolo išrašas</p> <p>Siūlyti manyti Vyriausybės posėdžio A dalyje.</p>
<p>Informacija apie projekto svarstymą Vyriausybės pasitarime ar/ir Vyriausybės posėdyje</p>	<p>Papildoma informacija</p>

4A

pne 6kl.

SUREDAGUOTA



LIETUVOS RESPUBLIKOS VYRIAUSYBĖ

NUTARIMAS

**DĖL LIETUVOS RESPUBLIKOS VYRIAUSYBĖS 2002 M. SPALIO 21 D.
NUTARIMO NR. 1651 „DĖL ALYTAUS, KLAIPĖDOS, MARIJAMPOLĖS, ŠIAULIŲ,
TAURAGĖS, TELŠIŲ, UTENOS IR VILNIAUS APSKRIČIŲ MIŠKŲ PRISKYRIMO
MIŠKŲ GRUPĖMS“ PAKEITIMO**

_____ Nr. _____
Vilnius

Lietuvos Respublikos Vyriausybė n u t a r i a:

Pakeisti Plungės rajono savivaldybės miškų priskyrimo miškų grupėms sąrašą, patvirtintą Lietuvos Respublikos Vyriausybės 2002 m. spalio 21 d. nutarimu Nr. 1651 „Dėl Alytaus, Klaipėdos, Marijampolės, Šiaulių, Tauragės, Telšių, Utenos ir Vilniaus apskričių miškų priskyrimo miškų grupėms“, ir jį išdėstyti nauja redakcija (pridedama).

Ministras Pirmininkas

Algirdas Butkevičius

Aplinkos ministras

Kęstutis Trečiokas

PATVIRTINTA
Lietuvos Respublikos Vyriausybės
2002 m. spalio 21 d. nutarimu Nr. 1651
(Lietuvos Respublikos Vyriausybės
_____ nutarimo Nr. _____
redakcija)

**PLUNGĖS RAJONO SAVIVALDYBĖS MIŠKŲ PRISKYRIMO MIŠKŲ GRUPĖMS
SĄRAŠAS**

Miškų grupė ir pogrupis	Miškų administracinė vietovė			Miško plotas, hektarais
	miškų urėdija	girininkija	kvartalų numeriai ir dalys (pagal priedą)	
I grupė. Rezervatiniai miškai				
10 – rezervatiniai miškai	Telšių miškų urėdija	Šateikių girininkija	37 d	96,0
		Platelių girininkija	2024 d, 2025 d, 2030 d, 2031 d, 2032, 2033 d, 2034, 2036 d, 2038 d, 2039, 2040, 2041 d, 2042 d, 3017 d, 3028 d, 3029 d, 3030 d, 3031 d, 3032 d, 3033, 3034, 3035 d, 3042 d, 3043–3049, 3056 d, 3057 d, 3058, 3059 d, 3064 d	1121,6
			Iš viso I miškų grupėje	1217,6
II grupė. Specialios paskirties miškai				
A. Ekosistemų apsaugos miškai				
21 – draustinių miškai	Telšių miškų urėdija	Žarėnų girininkija	902 d, 926 d, 927 d	87,6
		Kulių girininkija	6–12, 20–26, 31–61, 63 d, 603 d, 608 d, 609 d, 615 d, 616, 617, 618 d, 619, 621 d, 622–624, 625 d, 627, 628	2372,8
		Plungės girininkija	11 d, 12 d, 15 d, 20 d, 21 d, 22 d, 25 d, 27 d, 28 d, 29 d, 30 d, 31 d, 36 d, 37 d, 44 d, 45 d, 510 d, 529 d, 531 d, 532 d, 533 d, 534 d, 539 d, 541 d, 542 d, 543 d, 544 d, 545 d, 546 d, 550 d, 551 d, 552 d, 553 d, 554 d, 557 d, 558 d, 559 d, 562 d, 563 d, 565 d, 566 d, 568 d	544,1
		Stalgėnų girininkija	1 d, 801 d, 802 d, 804 d, 805 d, 807 d, 810 d, 811 d, 817 d	77,8
		Šateikių girininkija	37 d, 405 d, 406 d, 410 d, 413 d, 420 d, 421 d, 426 d, 427 d, 428 d, 430 d, 432 d, 433 d, 437 d	182,8

Miškų grupė ir pogrupis	Miškų administracinė vietovė			Miško plotas, hektarais
	miškų urėdija	girininkija	kvartalų numeriai ir dalys (pagal priedą)	
		Platelių girininkija	9, 10, 12–15, 17 d, 21 d, 22 d, 24 d, 26 d, 28 d, 30 d, 33 d, 34 d, 37 d, 38 d, 39 d, 40 d, 51 d, 52 d, 53, 54, 55 d, 60 d, 61 d, 104, 117 d, 122 d, 123 d, 125 d, 128 d, 131 d, 2002, 2003 d, 2006 d, 2007, 2020 d, 2023 d, 2029, 2030 d, 2037 d, 2038 d, 2205 d, 2210 d, 2213 d, 2214 d, 2228 d, 2255 d, 3001, 3002, 3009 d, 3012 d, 3013, 3020 d, 3021, 3024 d, 3025 d, 3026 d, 3027, 3028 d, 3035 d, 3036, 3038–3041, 3042 d, 3054 d, 3055 d, 3056 d, 3068 d, 3069, 3301 d, 3302 d, 3306, 3309 d, 3310 d, 3316 d, 3320 d, 3321 d, 3322 d, 3323 d, 3326 d, 3327 d, 3328 d, 3345 d	2099,1
22 – saugomų gamtinio kraštovaizdžio objektų, buveinių ir gamtos išteklių sklypų miškai	Telšių miškų urėdija	Stalgėnų girininkija	811 d, 823 d	1,1
		Platelių girininkija	23 d, 33 d, 36, 43, 44, 56 d, 102 d, 125 d, 2024 d, 2025 d, 2033 d, 2036 d, 2052 d, 3009 d, 3010 d, 3011, 3012 d, 3014–3016, 3017 d, 3026 d, 3029 d, 3030 d, 3031 d, 3032 d, 3050 d, 3054 d, 3061 d, 3307 d, 3318 d, 3319 d, 3331 d	507,6
24 – priešeroziniai miškai	Telšių miškų urėdija	Žarėnų girininkija	916 d, 921 d, 926 d	11,4
		Kulių girininkija	603 d, 608 d, 609 d, 613 d, 614 d, 621 d	35,5
		Mostaičių girininkija	702 d, 716 d	5,5
		Plungės girininkija	10 d, 22 d, 29 d, 37 d, 59 d, 503 d, 504 d, 507 d, 508 d, 518 d, 520 d, 528 d, 532 d, 538 d, 541 d, 542 d, 543 d, 544 d, 545 d, 554 d, 557 d, 558 d, 562 d, 567 d	186,3
		Stalgėnų girininkija	27 d, 28 d, 33 d, 807 d, 808 d, 810 d, 811 d, 816 d, 817 d, 818 d	97,8
		Šateikių girininkija	402 d, 404 d, 406 d, 415 d, 421 d, 427 d, 428 d, 430 d, 432 d, 433 d	81,5
		Platelių girininkija	101 d, 105 d, 120 d, 124 d, 2217 d, 2245 d, 2247 d, 2258 d, 2264 d, 2270 d, 2276 d, 2277 d, 3303 d, 3315 d, 3348 d	56,3
B. Rekreaciniai miškai				
25 – miško parkai	Telšių miškų urėdija	Platelių girininkija	34 d, 35 d, 37 d, 39 d, 45 d, 46, 55 d, 57 d, 113 d, 124 d, 125 d, 131 d, 2048 d, 2049 d, 2261 d, 3010 d, 3018 d, 3019 d, 3020 d	324,9

Miškų grupė ir pogrupis	Miškų administracinė vietovė			Miško plotas, hektarais
	miškų urėdija	girininkija	kvartalų numeriai ir dalys (pagal priedą)	
27 – miestų miškai	Telšių miškų urėdija	Plungės girininkija	513	24,1
28 – rekreaciniai miško sklypai	Telšių miškų urėdija	Plungės girininkija	8, 9, 544 d, 545 d	90,6
		Platelių girininkija	33 d, 34 d, 35 d, 37 d, 39 d, 45 d, 52 d, 55 d, 113 d, 117 d, 125 d, 2048 d, 2204 d, 2207 d, 2224 d, 2229 d, 2261 d, 3010 d, 3018 d, 3019 d, 3054 d	69,2
			Iš viso II miškų grupėje	6856,0
III grupė. Apsauginiai miškai				
31 – draustinių miškai	Telšių miškų urėdija	Žarėnų girininkija	901 d, 903, 904 d, 905 d, 906 d, 907 d	415,3
		Platelių girininkija	17 d, 19 d, 48 d, 49, 50, 51 d, 52 d, 58 d, 59, 60 d, 61 d, 102 d, 103, 114 d, 115 d, 122 d, 126 d, 127, 128 d, 2003 d, 2004, 2005, 2006 d, 2008–2011, 2016, 2017 d, 2020 d, 2205 d, 2207 d, 2210 d, 2211 d, 2212 d, 2214 d, 2215 d, 2222 d, 2224 d, 2227, 2228 d, 2229 d, 2230 d, 2231 d, 2232 d, 2233, 2234 d, 2235, 2236, 2237 d, 2238–2240, 2241 d, 2242 d, 2243 d, 2244 d, 2253 d, 3006 d, 3007 d, 3008, 3010 d, 3020 d, 3022 d, 3023 d, 3024 d, 3025 d, 3037 d, 3050 d, 3051 d, 3054 d, 3055 d, 3061 d, 3062 d, 3063 d, 3301 d, 3304 d, 3309 d, 3310 d, 3314 d, 3316 d, 3319 d, 3320 d, 3321 d, 3323 d, 3326 d, 3327 d, 3328 d, 3330 d, 3331 d, 3332 d, 3333 d, 3340 d, 3341 d, 3343 d	2163,5
32 – valstybinių parkų apsauginių zonų miškai	Telšių miškų urėdija	Šateikių girininkija	408 d, 420 d	122,4

Miškų grupė ir pogrupis	Miškų administracinė vietovė			Miško plotas, hektarais
	miškų urėdija	girininkija	kvartalų numeriai ir dalys (pagal priedą)	
		Platelių girininkija	17 d, 18 d, 19 d, 20 d, 21 d, 22 d, 23 d, 24 d, 25 d, 26 d, 27, 28 d, 29 d, 30 d, 31, 37 d, 38 d, 40 d, 41, 42, 47, 48 d, 56 d, 57 d, 58 d, 60 d, 102 d, 107 d, 108, 109, 112, 113 d, 114 d, 115 d, 117 d, 121 d, 122 d, 123 d, 124 d, 125 d, 126 d, 128 d, 129 d, 131 d, 2020 d, 2022 d, 2023 d, 2024 d, 2025 d, 2026 d, 2028 d, 2030 d, 2031 d, 2035, 2037 d, 2038 d, 2041 d, 2042 d, 2043 d, 2045 d, 2046 d, 2047 d, 2049 d, 2050, 2051, 2052 d, 2207 d, 2210 d, 2211 d, 2212 d, 2213 d, 2214 d, 2215 d, 2222 d, 2224 d, 2228 d, 2229 d, 2234 d, 2237 d, 2241 d, 2242 d, 2248 d, 2250 d, 2255 d, 2260, 2261 d, 2262 d, 3003, 3004 d, 3005, 3006 d, 3007 d, 3022 d, 3023 d, 3037 d, 3050 d, 3051 d, 3052, 3053, 3054 d, 3057 d, 3059 d, 3060, 3061 d, 3062 d, 3063 d, 3064 d, 3065–3067, 3070 d, 3071 d, 3301 d, 3302 d, 3303 d, 3304 d, 3307 d, 3310 d, 3312 d, 3313 d, 3314 d, 3316 d, 3318 d, 3319 d, 3320 d, 3322 d, 3325, 3327 d, 3330 d, 3331 d, 3332 d, 3335 d, 3340 d, 3341 d, 3342 d, 3343 d, 3345 d, 3346, 3347	3204,0
33 – valstybinių rezervatų ir valstybinių parkų apsaugos zonų miškai	Telšių miškų urėdija	Šateikių girininkija	405 d	4,7
		Platelių girininkija	101 d, 102 d, 107 d, 114 d, 116, 120 d, 121 d, 2012, 2013, 2017 d, 2044, 2056 d, 2203, 2204 d, 2205 d, 2212 d, 2220 d, 2223, 2225, 2243 d, 2244 d, 2245 d, 2249 d, 2250 d, 2251 d, 2254 d, 2261 d, 2262 d, 2263 d, 2264 d, 2268, 2269, 2271 d, 2274, 2275 d, 2276 d, 2277 d, 2278 d, 3068 d, 3301 d, 3314 d, 3315 d, 3316 d, 3317 d, 3333 d	1366,5
35 – kelių apsauginės ir estetinės reikšmės miškai	Telšių miškų urėdija	Kulių girininkija	609 d	1,6
		Plungės girininkija	504 d, 508 d	4,7
		Šateikių girininkija	19 d	4,9
		Platelių girininkija	2022 d, 2231 d, 2248 d, 3071 d, 3332 d	8,2

Miškų grupė ir pogrūpis	Miškų administracinė vietovė			Miško plotas, hektarais
	miškų urėdija	girininkija	kvartalų numeriai ir dalys (pagal priedą)	
36 – laukų apsauginiai miškai	Telšių miškų urėdija	Žarėnų girininkija	901 d, 902 d, 904 d, 905 d, 906 d, 908 d, 912 d, 916 d, 917 d, 919 d, 920 d, 921 d, 923 d, 924 d, 925 d, 926 d, 927 d	21,6
		Kulių girininkija	606 d, 607 d, 609 d, 612 d, 613 d, 614 d, 615 d, 626 d	7,8
		Mostaičių girininkija	702 d, 704 d, 709 d, 710 d, 712 d	7,4
		Plungės girininkija	501 d, 502 d, 503 d, 504 d, 505 d, 506 d, 507 d, 508 d, 509 d, 512 d, 514 d, 515 d, 516 d, 517 d, 518 d, 520 d, 521 d, 522 d, 523 d, 524 d, 525 d, 526 d, 527 d, 528 d, 529 d, 530 d, 531 d, 536 d, 537 d, 538 d, 539 d, 542 d, 543 d, 544 d, 545 d, 546 d, 548 d, 551 d, 552 d, 553 d, 556 d, 562 d, 563 d	146,2
		Stalgėnų girininkija	801 d, 802 d, 805 d, 806 d, 808 d, 809 d, 811 d, 814 d, 816 d, 817 d, 823 d, 847 d	13,0
		Šateikių girininkija	401 d, 405 d, 406 d, 407 d, 408 d, 409 d, 411 d, 412 d, 414 d, 415 d, 416 d, 418 d, 419 d, 420 d, 422 d, 423 d, 424 d, 425 d, 426 d, 430 d, 431 d, 434 d, 438 d	88,8
		Platelių girininkija	105 d, 106 d, 115 d, 121 d, 122 d, 123 d, 124 d, 125 d, 126 d, 129 d, 348 d, 2207 d, 2208 d, 2209 d, 2211 d, 2212 d, 2214 d, 2215 d, 2217 d, 2218 d, 2219 d, 2220 d, 2221 d, 2222 d, 2228 d, 2230 d, 2232 d, 2234 d, 2243 d, 2245 d, 2246 d, 2247 d, 2248 d, 2250 d, 2251 d, 2252, 2253 d, 2254 d, 2257 d, 2258 d, 2266 d, 2270 d, 2271 d, 2272 d, 2276 d, 2277 d, 2278 d, 2279 d, 3071 d, 3301 d, 3302 d, 3303 d, 3314 d, 3315 d, 3316 d, 3317 d, 3333 d, 3334, 3337 d, 3342 d, 3344 d, 3348 d	225,9
38 – vandens telkinių apsaugos zonų miškai	Telšių miškų urėdija	Žarėnų girininkija	902 d, 904 d, 926 d, 927 d, 928 d	41,2
		Kulių girininkija	29 d, 603 d, 608 d, 609 d, 615 d, 618 d, 626 d	151,2
		Mostaičių girininkija	1, 2 d, 3 d, 4 d, 8 d, 13 d, 14, 16 d, 38 d, 39 d, 40, 702 d, 703 d, 704 d, 708 d, 709 d, 712 d, 713 d, 716 d	428,4

Miškų grupė ir pogrupis	Miškų administracinė vietovė			Miško plotas, hektarais
	miškų urėdija	girininkija	kvartalų numeriai ir dalys (pagal priedą)	
		Plungės girininkija	10 d, 11 d, 12 d, 23 d, 28 d, 29 d, 30 d, 31 d, 36 d, 37 d, 44 d, 45 d, 59 d, 62, 63 d, 64 d, 502 d, 503 d, 508 d, 510 d, 514 d, 523 d, 526 d, 529 d, 530 d, 531 d, 532 d, 533 d, 534 d, 535 d, 536 d, 537 d, 541 d, 542 d, 543 d, 544 d, 552 d, 553 d, 554 d, 557 d, 558 d, 560 d, 562 d, 565 d, 566 d, 567 d, 568 d, 570 d	1038,3
		Stalgėnų girininkija	1 d, 19 d, 33 d, 801 d, 802 d, 803 d, 804 d, 805 d, 807 d, 809 d, 810 d, 811 d, 813 d, 817 d	297,3
		Šateikių girininkija	28 d, 401 d, 402 d, 403 d, 406 d, 410 d, 411 d, 412 d, 413 d, 414 d, 416 d, 417 d, 418 d, 419 d, 420 d, 421 d, 426 d, 427 d, 428 d, 430 d, 432 d, 433 d, 437 d	401,2
		Platelių girininkija	119 d, 2015 d, 2059, 2220 d, 2221 d, 2228 d, 2246 d, 2247 d, 2258 d, 2259 d, 2266 d, 2276 d, 2277 d, 3315 d	256,1
			Iš viso III miškų grupėje	10420,2
IV grupė. Ūkiniai miškai				
40 – ūkiniai miškai	Rietavo miškų urėdija	Skroblės girininkija	1, 3–5, 16, 17	256,5
	Telšių miškų urėdija	Telšių girininkija	51	2,8
		Žarėnų girininkija	1–9, 901 d, 902 d, 904 d, 905 d, 906 d, 907 d, 908 d, 909–911, 912 d, 913–915, 916 d, 917 d, 918, 919 d, 920 d, 921 d, 922, 923 d, 924 d, 925 d, 926 d, 928 d	2140,0
		Kulių girininkija	1–5, 13–19, 27, 28, 29 d, 30, 62, 63 d, 64–67, 601, 602, 603 d, 604, 605, 606 d, 607 d, 608 d, 609 d, 610, 611, 612 d, 613 d, 614 d, 615 d, 618 d, 620, 621 d, 625 d, 626 d, 629	1958,1
		Mostaičių girininkija	2 d, 3 d, 4 d, 5–7, 8 d, 9–12, 13 d, 15, 16 d, 17–37, 38 d, 39 d, 701, 702 d, 703 d, 704 d, 705–707, 708 d, 709 d, 710 d, 711, 712 d, 713 d, 714, 715	2418,9

Miškų grupė ir pogrupis	Miškų administracinė vietovė			Miško plotas, hektarais
	miškų urėdija	girininkija	kvartalų numeriai ir dalys (pagal priedą)	
		Plungės girininkija	1–7, 10 d, 11 d, 12 d, 13, 14, 15 d, 16–19, 20 d, 21 d, 22 d, 23 d, 24, 25 d, 26, 27 d, 28 d, 29 d, 30 d, 31 d, 32–35, 36 d, 37 d, 38–43, 44 d, 45 d, 46–48, 50, 54–56, 58, 59 d, 60, 61, 63 d, 64 d, 501 d, 502 d, 503 d, 504 d, 505 d, 506 d, 507 d, 508 d, 509 d, 510 d, 511, 512 d, 514 d, 515 d, 516 d, 517 d, 518 d, 519, 520 d, 521 d, 522 d, 523 d, 524 d, 525 d, 526 d, 527 d, 528 d, 529 d, 530 d, 531 d, 532 d, 533 d, 535 d, 536 d, 537 d, 538 d, 539 d, 540, 541 d, 543 d, 544 d, 545 d, 546 d, 547, 548 d, 549, 550 d, 551 d, 552 d, 553 d, 555, 556 d, 558 d, 559 d, 560 d, 561, 562 d, 563 d, 564, 565 d, 566 d, 568 d, 570 d	5911,9
		Stalgėnų girininkija	2–18, 19 d, 20–26, 27 d, 28 d, 29–32, 33 d, 34–54, 802 d, 803 d, 804 d, 805 d, 806 d, 807 d, 808 d, 809 d, 810 d, 811 d, 812, 813 d, 814 d, 815, 816 d, 817 d, 818 d, 819–822, 823 d, 844–846, 847 d	3148,2
		Šateikių girininkija	1–18, 19 d, 20–27, 28 d, 29–36, 38–41, 401 d, 403 d, 404 d, 405 d, 406 d, 407 d, 408 d, 409 d, 410 d, 411 d, 412 d, 413 d, 414 d, 415 d, 416 d, 417 d, 418 d, 419 d, 420 d, 421 d, 422 d, 423 d, 424 d, 425 d, 430 d, 431 d, 432 d, 434 d, 435, 436, 437 d, 438 d, 439	3160,1
		Platelių girininkija	18 d, 20 d, 21 d, 23 d, 24 d, 25 d, 28 d, 29 d, 101 d, 102 d, 105 d, 106 d, 107 d, 110, 119 d, 128 d, 129 d, 348 d, 2014, 2015 d, 2018, 2019, 2021, 2022 d, 2023 d, 2024 d, 2026 d, 2027, 2028 d, 2043 d, 2045 d, 2046 d, 2047 d, 2048 d, 2052 d, 2053–2055, 2056 d, 2057, 2058, 2208 d, 2209 d, 2217 d, 2218 d, 2219 d, 2220 d, 2221 d, 2241 d, 2245 d, 2246 d, 2247 d, 2249 d, 2250 d, 2251 d, 2253 d, 2254 d, 2257 d, 2258 d, 2259 d, 2263 d, 2266 d, 2267, 2270 d, 2271 d, 2272 d, 2275 d, 2276 d, 2277 d, 2278 d, 2279 d, 3004 d, 3022 d, 3051 d, 3070 d, 3071 d, 3072, 3307 d, 3308, 3311, 3312 d, 3313 d, 3315 d, 3331 d, 3333 d, 3335 d, 3336, 3337 d, 3338, 3339, 3341 d, 3344 d, 3345 d, 3348 d	2299,8
			Iš viso IV miškų grupėje	21296,3
			Iš viso savivaldybėje	39790,1