

**LIETUVOS RESPUBLIKOS VYRIAUSYBĖS KANCELIARIJA  
EKONOMIKOS PAŽANGOS DEPARTAMENTO  
KAIMO REIKALŲ IR DARNIOS PLĖTROS SKYRIUS**

**DĖL LIETUVOS RESPUBLIKOS VYRIAUSYBĖS NUTARIMO „DĖL LIETUVOS  
RESPUBLIKOS VYRIAUSYBĖS 2003 M. SPALIO 9 D. NUTARIMO NR. 1255 „DĖL  
LIETUVOS RESPUBLIKOS MIŠKŲ VALSTYBĖS KADASTRO STEIGIMO IR JO  
NUOSTATŲ PATVIRTINIMO“ PAKEITIMO“ PROJEKTO (NR.TAP-16-1186(2))  
(15-10795(4))**

**PAŽYMA**

2016-08-10 Nr. NV-2557

Vilnius

**Projekto rengėjas:** Aplinkos ministerija

**Projekto tikslas, esmė:** Nutarimo projektu siūloma patikslinti Lietuvos Respublikos miškų valstybės kadastro nuostatus, parvirtintus Lietuvos Respublikos Vyriausybės 2003 m. spalio 9 d. nutarimu

Nr. 1255, suderinant su Registrų steigimo, kūrimo, reorganizavimo ir likvidavimo tvarkos aprašu, patvirtintu Lietuvos Respublikos Vyriausybės 2012 m. liepos 18 d. nutarimu Nr. 881 „Dėl Registrų steigimo, kūrimo, reorganizavimo ir likvidavimo tvarkos aprašo patvirtinimo“.

Suderinus Lietuvos Respublikos miškų valstybės kadastro objektų, jų duomenų, informacijos ir dokumentų registravimo, atnaujinimo ir išregistravimo tvarką su Registrų steigimo, kūrimo, reorganizavimo ir likvidavimo tvarkos aprašo reikalavimais, būtų užtikrintas teisinis aiškumas ir nuoseklumas.

Patikslintos kadastro objektų, jų duomenų, informacijos ir dokumentų registravimo, atnaujinimo ir išregistravimo tvarkos įgyvendinimui papildomo valstybės finansavimo nereikės, nes kadastro duomenų, kadastro informacijos, kadastrui pateiktų dokumentų kopijų teikimas yra ir bus finansuojamas Bendrųjų miškų ūkio reikmių finansavimo programos lėšomis.

**Derinimas:** nutarimo projektas be pastabų suderintas su Vidaus reikalų ministerija, Kultūros ministerija ir Lietuvos statistikos departamentu bei patikslintas pagal Finansų ministerijos, Teisingumo ministerijos, Susisiekimo ministerijos, Žemės ūkio ministerijos, Nacionalinę žemės tarnybą, Valstybės įmonės Registrų centro pastabas.

Dėl neatsižvelgtų ar atsižvelgtų iš dalies Žemės ūkio ministerijos, Susisiekimo ministerijos, Teisingumo ministerijos ir Nacionalinės žemės tarnybos pastabų dėl miškų kadastro duomenų tikslinimo, kadastro sąsajų su kitais registrais bei vartojamų sąvokų, argumentai išdėstyti derinimo pažymoje.

Atsižvelgiant į ministerijų atstovų 2016 m. liepos 26 d. pasitarimo išvadas, projektas tikslintas pagal Vyriausybės kanceliarijos Teisės departamento pastabas, dėl neatsižvelgtų pastabų argumentai išdėstyti derinimo pažymoje.

**Dalykinio vertinimo išvada:** Projektui pastabų nebeturime. Teikiamas projektas iš esmės atitinka Vyriausybės darbo reglamento reikalavimus.

Kaimo reikalų ir darnios plėtros skyriaus patarėjas

A. Zulonas

Arvidas Zulonas, tel. 8 706 63 722, el. p. arvidas.zulonas@lr.lt



## LIETUVOS RESPUBLIKOS APLINKOS MINISTERIJA

Biudžetinė įstaiga, A. Jakšto g. 4/9, LT-01105 Vilnius,  
tel. (8~5) 266 3661, faks. (8~5) 266 3663, el. p. info@am.lt, http://www.am.lt.  
Duomenys kaupiami ir saugomi Juridinių asmenų registre, kodas 188602370

Lietuvos Respublikos Vyriausybei

2016-08-01 Nr. (12-2)-D8-5991

į 2016-07-15

Nr. NV-2320

### DĖL LIETUVOS RESPUBLIKOS VYRIAUSYBĖS NUTARIMO PROJEKTO (TAP NR. 16-1186; TAIS NR. 15-10795(3))

Aplinkos ministerija, atsižvelgusi į ministerijų atstovų (viceministrų, ministerijos kanclerių) pasitarimo 2016 m. liepos 26 d. protokolo Nr. 30 išrašą, teikia pagal Vyriausybės kanceliarijos teisės departamento pastabas patikslintą Lietuvos Respublikos Vyriausybės nutarimo „Dėl Lietuvos Respublikos Vyriausybės 2003 m. spalio 9 d. nutarimo Nr. 1255 „Dėl Lietuvos Respublikos miškų valstybės kadastro steigimo ir jo nuostatų patvirtinimo“ pakeitimo“ projektą. Informacija dėl pastabų, į kurias atsižvelgta iš dalies ar neatsižvelgta, pateikta pridedamoje derinimo pažymoje.

#### PRIDEDAMA:

1. Nutarimo projektas, 1 lapas.
2. Nutarimo projekto lyginamasis variantas, 1 lapas.
3. Nuostatų projektas, 10 lapų.
4. Derinimo pažyma, 9 lapai.

Aplinkos ministras

Kęstutis Trečiokas

Aistė Grigė, 272 2826, el. p. aiste.grige@am.lt

**LIETUVOS RESPUBLIKOS VYRIAUSYBĖ**

**NUTARIMAS**

**DĖL LIETUVOS RESPUBLIKOS VYRIAUSYBĖS**

**2003 M. SPALIO 9 D. NUTARIMO NR. 1255 „DĖL LIETUVOS RESPUBLIKOS MIŠKŲ  
VALSTYBĖS KADASTRO STEIGIMO IR JO NUOSTATŲ PATVIRTINIMO“  
PAKEITIMO**

2016 m.

d. Nr.

Vilnius

Lietuvos Respublikos Vyriausybė nutaria:

Pakeisti Lietuvos Respublikos Vyriausybės 2003 m. spalio 9 d. nutarimą Nr. 1255 „Dėl Lietuvos Respublikos miškų valstybės kadastro steigimo ir jo nuostatų patvirtinimo“:

1. Pakeisti preambulę ir ją išdėstyti taip:

„Vadovaudamasi Lietuvos Respublikos valstybės informacinių išteklių valdymo įstatymo 18 straipsnio 2 dalimi, Lietuvos Respublikos miškų įstatymo 13 straipsnio 6 dalimi, Lietuvos Respublikos Vyriausybė nutaria:“.

2. Pakeisti nurodytu nutarimu patvirtintus Lietuvos Respublikos miškų valstybės kadastro nuostatus ir juos išdėstyti nauja redakcija (pridedama).

Ministras Pirmininkas

Aplinkos ministras

Aplinkos ministras  
Kęstutis Trečiokas

2016-08-01

Teisės ir personalo  
departamento direktorius  
Egidijus Anulis

2016-09-01

**LIETUVOS RESPUBLIKOS VYRIAUSYBĖ**

**NUTARIMAS**

**DĖL LIETUVOS RESPUBLIKOS VYRIAUSYBĖS**

**2003 M. SPALIO 9 D. NUTARIMO NR. 1255 „DĖL LIETUVOS RESPUBLIKOS MIŠKŲ  
VALSTYBĖS KADASTRO STEIGIMO IR JO NUOSTATŲ PATVIRTINIMO“  
PAKEITIMO**

2016 m.

d. Nr.

Vilnius

Lietuvos Respublikos Vyriausybė nutaria:

Pakeisti Lietuvos Respublikos Vyriausybės 2003 m. spalio 9 d. nutarimą Nr. 1255 „Dėl Lietuvos Respublikos miškų valstybės kadastro steigimo ir jo nuostatų patvirtinimo“:

1. Pakeisti preambulę ir ją išdėstyti taip:

„Vadovaudamasi Lietuvos Respublikos valstybės informacinių išteklių valdymo įstatymo (~~Žin., 2011, Nr. 163-7739~~) 18 straipsnio 2 dalimi, Lietuvos Respublikos miškų įstatymo (~~Žin., 1994, Nr. 96-1872; 2001, Nr. 35-1161~~) 13 straipsnio 6 dalimi, Lietuvos Respublikos Vyriausybė nutaria“.

2. Pakeisti nurodytu nutarimu patvirtintus Lietuvos Respublikos miškų valstybės kadastro nuostatus ir juos išdėstyti nauja redakcija (pridedama).

Ministras Pirmininkas

Aplinkos ministras

Aplinkos ministras  
Kęstutis Trečiokas

2016-08-01

Teisės ir personalo  
departamento direktorius  
Egidijus Anulis

2016.08.01

## LIETUVOS RESPUBLIKOS MIŠKŲ VALSTYBĖS KADASTRO NUOSTATAI

### I SKYRIUS BENDROSIOS NUOSTATOS

1. Lietuvos Respublikos miškų valstybės kadastro nuostatais (toliau – Nuostatai) reglamentuojama Lietuvos Respublikos miškų valstybės kadastro (toliau – kadastras) paskirtis, jo objektai, kadastro valdytojas ir kadastro tvarkytojas, jų funkcijos, teisės ir pareigos, kadastro duomenų, kadastro informacijos, kadastrui pateiktų dokumentų ir (arba) jų kopijų tvarkymas, kadastro sąveika su kitais valstybės registrais, kadastrais, valstybės informacinėmis sistemomis (toliau – valstybės registrai), kadastro duomenų ir informacijos sauga, kadastro duomenų ir informacijos pakartotinio panaudojimo sąlygos ir tvarka, kadastro finansavimas, reorganizavimas ir likvidavimas.

2. Kadastro paskirtis – registruoti Nuostatų 12 punkte nurodytus kadastro objektus, tvarkyti kadastro duomenis, kadastro informaciją, kadastrui pateiktus dokumentus ir (arba) jų kopijas ir kadastro duomenis, kadastro informaciją, kadastrui pateiktų dokumentų kopijas teikti miško valdytojams, kitiems suinteresuotiems fiziniams ir juridiniams asmenims (toliau kartu – kadastro duomenų gavėjai), valstybės registrams, nurodytiems Nuostatų 42 punkte (toliau – susiję valstybės registrai).

3. Kadastro duomenys, kadastro informacija, kadastrui pateikti dokumentai ir (arba) jų kopijos kaupiami vienoje kadastro duomenų bazėje.

4. Kadastras tvarkomas vadovaujantis Lietuvos Respublikos valstybės informacinių išteklių valdymo įstatymu (toliau – Valstybės informacinių išteklių valdymo įstatymas), Lietuvos Respublikos miškų įstatymu (toliau – Miškų įstatymas), Nuostatais ir kitais teisės aktais, reglamentuojančiais valstybės registrų veiklą ir duomenų tvarkymą.

5. Nuostatuose vartojamos sąvokos:

5.1. **bonitetas** – nuo miško augavietės sąlygų priklausantis medyno našumo rodiklis, nustatomas pagal vidutinius medyno amžių ir aukštį;

5.2. **medyno ardai** – vienodo aukščio ir struktūros medyno dalis;

5.3. **medyno našumas** – medyno medžių augimą apibūdinantis rodiklis, išreiškiamas visų medžių, išaugusių ploto vienetu per laiko vienetą, stiebų tūriu;

5.4. **miško augavietė** – miško žemės plotas, kuriame yra sąlyginai vienodos dirvožemio drėgnumo ir derlingumo sąlygos miškui augti;

5.5. **miško kvartalas** – dažniausiai keturkampė miško masyvo dalis, turinti nuolatinį numerį. Kvartalus vieną nuo kito skiria aiškiai matomos natūralios (keliai, upės, grioviai) arba specialiai padarytos (kvartalinės proskynos) ribos. Miško kvartalą sudaro miško žemės taksaciniai sklypai;

5.6. **miško masyvas** – ištisinė miško žemės teritorija, turinti aiškias gamtines arba dirbtines ribas. Dideli miško masyvai skaidomi miško kvartalais;

5.7. **miško žemės taksacinis sklypas** – miško žemės dalis, atskiriama nuo kitų pagal miško žemės naudmenas, miško grupę ir pogrupį, administracinį suskirstymą, miško augavietę, medyno taksacinius rodiklius;

5.8. **pomiškis** – po medynų ardų danga augantys gyvybingi savaiminės kilmės ne jaunesni kaip 2 metų 4 metų ar mažesnio aukščio medeliai ir pavieniai 5–8 metų aukščio medžiai, nesudarantys antro medyno ardo;

5.9. **trakas** – miško žemėje augančių krūmų visuma.

6. Kitos Nuostatuose vartojamos sąvokos apibrėžtos Miškų įstatyme, Valstybės informacinių išteklių valdymo įstatyme ir Lietuvos Respublikos žemės įstatyme.

## II SKYRIUS

### KADASTRO VALDYTOJAS IR TVARKYTOJAS, JŲ TEISĖS IR PAREIGOS

7. Kadastro valdytojas yra Aplinkos ministerija.

8. Kadastro valdytojas vykdo Valstybės informacinių išteklių valdymo įstatymo 24 straipsnio 1 dalyje nustatytas funkcijas ir turi šio straipsnio 2 ir 3 dalyse nustatytas teises ir pareigas.

9. Kadastro tvarkytojas yra Valstybinė miškų tarnyba.

10. Kadastro tvarkytojas vykdo Valstybės informacinių išteklių valdymo įstatymo 24 straipsnio 4 dalyje nustatytas funkcijas ir turi šio straipsnio 5 ir 6 dalyse nustatytas teises ir pareigas.

11. Be Nuostatų 10 punkte nurodytų teisių, kadastro tvarkytojas turi teisę teikti pasiūlymus kadastro valdytojui dėl kadastro veiklos tobulinimo. Kadastro tvarkytojas pagal kompetenciją:

11.1. užtikrina kadastro duomenų, kadastro informacijos, kadastrui pateiktų dokumentų kopijų teikimą kadastro duomenų gavėjams, duomenų teikimo sistemos funkcionavimą;

11.2. užtikrina tinkamą kadastro veikimą, sąveiką su susijusiais valstybės registrais;

11.3. nustato kadastro duomenų ir jų pakeitimų teikimo kadastrui, jų tikrinimo, įskaitant jų patikrinimą natūroje (vietoje), ir įrašymo į kadastrą tvarką ir sąlygas, taip pat šių procedūrų metu rengiamų dokumentų ir dokumentų, pagal kuriuos teikiami kadastro duomenys ir jų pakeitimai, formas.

## III SKYRIUS

### KADASTRO OBJEKTAI, JŲ DUOMENYS, INFORMACIJA IR DOKUMENTAI

12. Kadastro objektas – miško žemės taksacinis sklypas. Kadastro objektų visuma sudaro visos šalies miško žemės plotą.

13. Kadastro objektų identifikavimo kodo ženklų skaičius, struktūra, jo suteikimo tvarka bendra visiems kadastro objektams.

14. Kadastro duomenys:

14.1. kadastro objekto duomenys;

14.2. kadastro objekto identifikavimo kodas;

14.3. kadastro objekto įregistravimo ir išregistravimo datos;

14.4. kadastro duomenų įrašymo ir keitimo datos;

14.5. kadastro erdviniai duomenys;

14.6. miško žemės pavertimo kitomis naudmenomis informacija.

15. Kadastro objekto duomenys:

15.1. geografinė vieta:

15.1.1. administracinio vieneto, gyvenamosios vietovės pavadinimai;

15.1.2. miško kvartalo numeris;

15.1.3. kadastro objekto numeris;

15.1.4. kadastro objekto geografinės ribos 1994 metų Lietuvos koordinacijų sistemoje (toliau – LKS-94), patvirtintoje Lietuvos Respublikos Vyriausybės 1994 m. rugsėjo 30 d. nutarimu Nr. 936 „Dėl Lietuvos geodezinių koordinacijų sistemos įvedimo“;

15.2. plotas (vienos dešimtosios hektaro tikslumu);

15.3. miško žemės naudmena (medynas, kirtavietė, žuvęs medynas, miško laukymė, miško aikštė, mažoji miško pelkė, miško medelynas, sėklinė miško medžių plantacija, klonų rinkinys, miškui įveisti skirta žemė, taip pat tuose pačiuose plotuose esantys miško keliai, kvartalų, technologiniai proskiebiai ir linijos, priešgaisrinės juostos, medienos sandėlių ir kitų su mišku susijusių įrenginių (griovių, pralaidų, tiltelių, priešgaisrinių bokštų ir kitų) užimti plotai), poilsio aikštelės, žvėrių pašarų aikštelės). Medyną apibūdinantys duomenys:

- 15.3.1. vyraujanti medžių rūšis;
- 15.3.2. kilmė;
- 15.3.3. bonitetas;
- 15.3.4. skalsumas;
- 15.3.5. žalių, sausų, išvirtusių ir (ar) nulaužtų medžių tūris;
- 15.3.6. sanitarinė būklė;
- 15.3.7. selekcinė grupė;
- 15.3.8. pomiškio rūšinė sudėtis ir jo rodikliai;
- 15.3.9. trako krūmų rūšys;
- 15.4. miško augavietė;
- 15.5. miško grupė ir pogrupis;
- 15.6. miško žemės ir medyno vertė, jos nustatymo data;
- 15.7. inventorizacijos metai;
- 15.8. miško valdytojų ir naudotojų grupė;
- 15.9. medžius apibūdinantys duomenys:
  - 15.9.1. medyno ardai;
  - 15.9.2. medžio rūšis;
  - 15.9.3. medžio rūšies koeficientas ardo rūšinėje sudėtyje;
  - 15.9.4. vidutinis amžius (metais);
  - 15.9.5. vidutinis aukštis (metrais);
  - 15.9.6. vidutinis skersmuo (centimetrais);
- 15.10. duomenys apie kadastro objekte įvykdytas miško ūkines priemones:
  - 15.10.1. miško kirtimai ir įvykdymo metai;
  - 15.10.2. miško atkūrimas ir įvykdymo metai;
  - 15.10.3. miško sausinimas ir įvykdymo metai;
  - 15.10.4. kitos ūkinės priemonės, jų savybės ir įvykdymo metai.

16. Kadastro žemėlapis yra grafinė dalis, kurioje vaizduojami kadastro erdviniai duomenys LKS-94. Žemėlapyje vaizduojami kadastro erdviniai duomenys sudaromi ir į kadastrą įrašomi naudojant Georeferencinio pagrindo kadastro duomenis ir ortofotografinius žemėlapius. Kadastro žemėlapi sudaro miško masyvų, miško kvartalų, miško žemės taksacinių sklypų, valstybinio miško valdytojų administruojamų teritorijų, valstybinio miško valdytojų padalinių (girininkijų) teritorijų, miškų grupių ir pogrupių, valstybinės reikšmės miškų plotų ir kiti Nuostatų 42 punkte nurodyti erdviniai duomenys (ribos, pavadinimai ir numeriai).

17. Miško žemės taksacinių sklypų ribos nustatomos ir atnaujinamos vadovaujantis Miškų įstatymo nuostatomis, atsižvelgiant į Lietuvos Respublikos adresų registro, Nekilnojamojo turto registro, Nekilnojamojo turto kadastro, Lietuvos Respublikos saugomų teritorijų valstybės kadastro, Kultūros vertybių registro, Lietuvos Respublikos upių, ežerų ir tvenkinių kadastro, Georeferencinio pagrindo kadastro, kadastro duomenų teikėjų pateikiamus erdvinius duomenis ir informaciją.

- 18. Naudojamasi šiais vidiniais klasifikatoriais:
  - 18.1. valstybinio miško valdytojų;
  - 18.2. valstybinio miško valdytojų padalinių (girininkijų);
  - 18.3. miško žemės naudmenų;
  - 18.4. miškų grupių ir pogrupių;
  - 18.5. medžių ir krūmų rūšių;
  - 18.6. miško augaviečių;
  - 18.7. miško valdytojų ir naudotojų grupių;
  - 18.8. bonitetų;
  - 18.9. pažeidimų rūšių;
  - 18.10. medyno ardų;
  - 18.11. medynų selekcinės vertės;
  - 18.12. miško ūkinių priemonių.

## IV SKYRIUS

### KADASTRO OBJEKTŲ REGISTRAVIMAS

19. Kadastro duomenų teikėjai:

19.1. miško valdytojai;

19.2. valstybinės sklypinės miškų inventorizacijos vykdytojai (toliau – inventorizuotojai);

19.3. vidinės miškotvarkos projektų rengėjai;

19.4. miško žemės pavertimą kitomis naudmenomis inicijavę ar organizavę asmenys;

19.5. Nacionalinė mokėjimo agentūra prie Žemės ūkio ministerijos;

19.6. kadastro tvarkytojo pareigūnai ir specialistai.

20. Kadastro duomenų teikėjai teikia kadastro tvarkytojui:

20.1. inventorizuotojai, Vidinės miškotvarkos projektų rengėjai teikia sklypinės miškų inventorizacijos ar jos patikslinimo metu gautus Nuostatų 15.1-15.5, 15.7-15.10 papunkčiuose nurodytus duomenis ir Nuostatų 16 punkte nurodytus erdvinius duomenis;

20.2. valstybinio miško valdytojai teikia Nuostatų 15.1-15.5, 15.7-15.10 papunkčiuose nurodytus duomenis ir Nuostatų 16 punkte nurodytus erdvinius duomenis;

20.3. privataus miško valdytojai, norintys patikslinti kadastro duomenis apie savo miško vertę, teikia Nuostatų 15.10 papunktyje nurodytus duomenis;

20.4. miško žemės pavertimą kitomis naudmenomis inicijavę ar organizavę asmenys teikia Nuostatų 14.6 papunktyje nurodytus duomenis;

20.5. Nacionalinė mokėjimo agentūra prie Žemės ūkio ministerijos teikia Nuostatų 15.1.1, 15.2-15.5, 15.8, 15.9 papunkčiuose nurodytus duomenis ir Nuostatų 16 punkte nurodytus erdvinius duomenis apie įveistą mišką ne miško žemėje;

20.6. kadastro tvarkytojo pareigūnai ir specialistai teikia Nuostatų 15.1-15.5, 15.7-15.10 papunkčiuose nurodytus duomenis ir Nuostatų 16 punkte nurodytus erdvinius duomenis.

21. Kadastro duomenų teikėjai turi teisę:

21.1. gauti informaciją apie nustatytą duomenų, informacijos, dokumentų ir (arba) jų kopijų teikimo kadastrui tvarką bei kokybinius reikalavimus;

21.2. informuoti kadastro tvarkytoją apie inventorizacijos klaidas ir reikalauti jas ištaisyti;

21.3. gauti inventorizuojamų kadastro objektų paskutinės inventorizacijos duomenis;

21.4. kadastro tvarkytojo nustatyta tvarka teikti kadastro duomenis ir jų pakeitimus.

22. Kadastro duomenų teikėjai privalo užtikrinti, kad teikiami kadastro objektui registruoti ar išregistruoti, ar jo duomenims pakeisti duomenys, informacija, dokumentai ir (arba) jų kopijos būtų teisingi, išsamūs ir tikslūs.

23. Kadastro objektas registruojamas, kadastro duomenys keičiami ar kadastro objektas išregistruojamas kadastro tvarkytojo sprendimu, vadovaujantis duomenimis, informacija, dokumentais ir (arba) jų kopijomis, pateiktais kadastro objektui registruoti ar išregistruoti, ar kadastro duomenims pakeisti.

24. Kadastro objektas kadastrė registruojamas, kai kadastro objektas atsiranda dėl gamtinių ar antropogeninių veiksnių, padalijus kadastro objektą į atskirus objektus arba sujungus kelis kadastro objektus į vieną objektą.

25. Kadastro objektas laikomas įregistruotu nuo to momento, kai kadastro duomenys įrašomi į kadastro duomenų bazę ir jam suteikiamas kadastro objekto identifikavimo kodas.

26. Kadastro tvarkytojas, gavęs iš kadastro duomenų teikėjų duomenis, kadastro tvarkytojo nustatyta tvarka patikrina, ar objektui registruoti ar išregistruoti, ar jo duomenims pakeisti pateikti duomenys, informacija, dokumentai ir (arba) jų kopijos teikiami vadovaujantis kadastro tvarkytojo nustatyta tvarka. Jei tikrinimo metu nustatomos kadastrui teikiamų duomenų klaidos, netikslumai, neišsamumas, kadastro tvarkytojas privalo ne vėliau kaip per 5 darbo dienas nuo prašymo gavimo dienos apie tai informuoti kadastro duomenų teikėją, pareikalauti ištaisyti trūkumus ir pateikti teisingus, tikslus, išsamius duomenis. Gavęs tokį prašymą, duomenų teikėjas privalo pateikti patikslintus duomenis arba motyvuotą atsisakymą juos tikslinti ne vėliau kaip per 5 darbo dienas.

8



27. Kadastro tvarkytojo sprendimą dėl kadastro objekto registravimo ar išregistravimo, atsisakymo jį registruoti ar išregistruoti, dėl kadastro duomenų pakeitimo ar atsisakymo juos pakeisti tvirtina kadastro tvarkytojo vadovas. Kadastro objekto registravimo ar išregistravimo faktą, atsisakymą jį registruoti ar išregistruoti, kadastro duomenų pakeitimą ar atsisakymą juos pakeisti patvirtina kadastro tvarkytojo nustatytos formos kadastro pažyma, kuri pateikiama kadastro duomenų teikėjui per 3 darbo dienas nuo sprendimo priėmimo. Atsisakymas registruoti ar išregistruoti kadastro objektą ar atsisakymas pakeisti kadastro duomenis gali būti skundžiamas Lietuvos Respublikos administracinių bylų teisenos įstatymo nustatyta tvarka.

28. Iš kadastro duomenų teikėjų gaunami duomenys į kadastro duomenų bazę įrašomi kadastro tvarkytojo nustatyta tvarka per 20 darbo dienų nuo jų gavimo dienos, išskyrus atvejus, numatytus Nuostatų 29 punkte, arba kai gaunami privačios ne miško žemės plotų, apaugusių medžių savaiminukais, kurių vidutinis amžius ne mažesnis kaip 20 metų, inventorizacijos duomenys, – per 6 mėnesius nuo jų gavimo dienos.

29. Kadastro tvarkytojas atsisako įregistruoti ar išregistruoti kadastro objektą, įrašyti ar pakeisti kadastro duomenis, kai tikrinimo metu nustatoma, kad:

29.1. kadastro objektui įregistruoti ar išregistruoti arba jo duomenims pakeisti duomenys, informacija, dokumentai ir (arba) jų kopijos teikiami nesilaikant kadastro tvarkytojo nustatytos tvarkos;

29.2. pateikiami klaidingi, netikslūs arba neišsamūs duomenys ir kadastro duomenų teikėjas per 5 darbo dienas nuo pranešimo apie kadastrui teikiamų duomenų klaidas, netikslumus, neišsamumą duomenų nepatikslinka;

29.3. pateikti duomenys neatitinka susijusių valstybės registrų objektų ir (ar) Lietuvos Respublikos valstybės sienos ribų;

29.4. duomenis pateikia subjektas, kuris neturi tokios teisės;

29.5. jau priimtas kadastro tvarkytojo sprendimas atsisakyti registruoti tą patį kadastro objektą ir kadastro duomenų teikėjas nenurodo naujų aplinkybių ar nepateikia papildomų argumentų, dėl ankstesnio kadastro tvarkytojo sprendimo pagrįstumo.

30. Kadastro objektas išregistruojamas, jeigu:

30.1. atlikus sklypinę miškų inventorizaciją ir nustačius, kad dėl gamtinių, antropogeninių ar kitų veiksnių pasikeitė kadastro objekto ribos, todėl esamo kadastro objekto vietoje turi būti registruojamas kitas (kiti) kadastro objektas (objektai);

30.2. visame kadastro objekte miško žemė paversta kitomis naudmenomis;

30.3. paaiškėja, kad neteisingi duomenys, informacija, dokumentai ir (arba) jų kopijos, kuriais remiantis registruotas kadastro objektas;

30.4. paaiškėja, kad kadastro objektas registruotas dėl kadastro tvarkytojo klaidos;

30.5. kadastro objekto išregistravimą nustato įstatymai;

30.6. kadastro objektas (savaiame mišku apaugusi ne miško žemė) patenka į naudingųjų iškasenų gavybai suformuotą kitos paskirties žemės sklypą, įregistruotą Nekilnojamojo turto registre iki kadastro objekto įregistravimo kadastru.

31. Išregistravus kadastro objektą, duomenys nedelsiant perkeliama į kadastro duomenų bazės archyvą ir saugomi 50 metų.

32. Pasibaigus išregistruoto kadastro objekto duomenų saugojimo terminui, duomenys naikinami, perduodami kitam valstybės registrai arba valstybės archyvams Lietuvos Respublikos dokumentų ir archyvų įstatymo nustatyta tvarka.

33. Kadastro duomenys keičiami:

33.1. įvykdžius miško ūkines priemones, kai pasikeičia kadastro duomenys;

33.2. pasikeitus miškų grupei, pogrupiui ar kitiems kadastro duomenis keičiantiems rodikliams;

33.3. atlikus sklypinę miškų inventorizaciją ar jos patikslinimą ir nustačius, kad pasikeitė kadastro objekto duomenys;

33.4. dalyje kadastro objekto miško žemę pavertus kitomis naudmenomis;

33.5. pertvarkius miškų administravimo vienetus;

33.6. kartą metuose kadastro duomenis atnaujinant pagal medynų augimo eigos modelius.

34. Pasikeitę kadastro duomenys duomenų bazėje įrašomi Nuostatų 26–29 punktuose nustatyta tvarka.

35. Pakeisti kadastro duomenys nedelsiant perkeliami į kadastro duomenų bazės archyvą ir saugomi 50 metų nuo duomenų pakeitimo momento. Pasibaigus pakeistų kadastro objekto duomenų saugojimo terminui, šie duomenys naikinami, perduodami kitam valstybės registrui arba valstybės archyvams Lietuvos Respublikos dokumentų ir archyvų įstatymo nustatyta tvarka.

## V SKYRIUS KADASTRO DUOMENŲ TAISYMAS

36. Nustačius, kad kadastro duomenys netikslūs, klaidingi, neišsamūs (toliau – netikslūs), kadastro duomenys taisomi kadastro tvarkytojo iniciatyva arba gavus kadastro duomenų gavėjo ar susijusio valstybės registro tvarkytojo prašymą ir pagrindžiančius dokumentus.

37. Kadastro tvarkytojas, gavęs iš susijusio valstybės registro informaciją apie nustatytus perduotų duomenų netikslumus ir aplinkybių paaiškinimus, privalo pateiktus duomenis patikrinti, išnagrinėti nurodytus trūkumus ir, gautai informacijai pasitvirtinus, per 5 darbo dienas nuo informacijos iš susijusio valstybės registro apie nustatytus jam perduotų duomenų netikslumus ir aplinkybių paaiškinimus gavimo ištaisyti netikslius kadastro duomenis. Kai dėl netikslumų ištaisyti kadastro tvarkytojas turi patikrinti kadastro duomenis natūroje (vietoje) arba kreiptis į kadastro duomenų teikėją, šis terminas gali būti pratęstas iki 20 darbo dienų. Kadastro tvarkytojas, ištaisęs kadastro duomenų netikslumus, apie tai nedelsdamas praneša susijusio valstybės registro tvarkytojui ir kadastro duomenų gavėjams tuo pačiu būdu, kaip buvo perduoti netikslūs duomenys.

38. Kadastro duomenų gavėjai, gavę netikslius kadastro duomenis, nedelsdami praneša apie tai kadastro tvarkytojui. Kadastro tvarkytojas per 5 darbo dienas nuo reikalavimo ištaisyti netikslius duomenis ir jį pagrindžiančių dokumentų gavimo privalo juos patikrinti ir išnagrinėti nurodytus trūkumus. Kai dėl netikslumų ištaisyti kadastro tvarkytojas turi patikrinti kadastro duomenis natūroje (vietoje) arba kreiptis į kadastro duomenų teikėją, šis terminas gali būti pratęstas iki 20 darbo dienų. Kadastro tvarkytojas, ištaisęs netikslumus, tuo pačiu būdu, kaip buvo pranešta apie netikslius duomenis, turi pranešti šiuos duomenis pateikusiam kadastro duomenų gavėjui, o netikslumams nepasitvirtinus, nurodyti atsisakymo ištaisyti netikslumus priežastis.

39. Kadastro tvarkytojas, duomenų tikrinimo metu nustatęs, kad netikslūs duomenys įtraukti į kadastro duomenų bazę dėl kadastro tvarkytojo kaltės, ne vėliau kaip per 24 valandas netikslumus ištaiso ir apie tai praneša kadastro duomenų gavėjams, susijusių valstybės registrų tvarkytojams tuo pačiu būdu, kaip buvo perduoti netikslūs kadastro duomenys.

40. Kadastro tvarkytojas, nustatęs duomenų teikėjo pateiktų duomenų, informacijos dokumentų ir (arba) jų kopijų arba susijusio valstybės registro tvarkytojo sąveikos būdu perduotų duomenų netikslumus, ne vėliau kaip per 5 darbo dienas apie tai informuoja kadastro duomenų teikėją arba susijusių valstybės registro tvarkytoją, pareikalauja ištaisyti netikslumus ir pateikti patikslintus duomenis; šis, gavęs tokį prašymą, privalo pateikti patikslintus duomenis arba motyvuotą atsisakymą juos tikslinti ne vėliau kaip per 5 darbo dienas nuo prašymo gavimo dienos.

41. Kadastro duomenų teikėjai kadastro tvarkytojo nustatyta tvarka turi teisę susipažinti su kadastre tvarkomais jų pateiktais duomenimis ir reikalauti ištaisyti netikslius duomenis. Kadastro tvarkytojas privalo per 5 darbo dienas nuo asmens reikalavimo ištaisyti netikslius duomenis ir jį pagrindžiančių dokumentų gavimo ištaisyti nurodytus netikslumus kadastre, informuoti apie tai to reikalavusį asmenį ir patikslintus duomenis perduoti kadastro duomenų gavėjams, susijusių valstybės registrų tvarkytojams. Kai dėl netikslumų ištaisyti kadastro tvarkytojas turi patikrinti kadastro duomenis natūroje (vietoje) arba kreiptis į kadastro duomenų teikėją, netikslių duomenų ištaisyti terminas gali būti pratęstas iki 20 darbo dienų.

## VI SKYRIUS

### KADASTRO SĄVEIKA SU KITAIS REGISTR AIS IR VALSTYBĖS INFORMACINĖMIS SISTEMOMIS

42. Susiję valstybės registrai ir iš jų gaunami duomenys:

42.1. Lietuvos Respublikos adresų registro: Nuostatų 15.1.1 papunktyje nurodyti duomenys, administracinių vienetų ir gyvenamųjų vietovių ribos;

42.2. Nekilnojamojo turto registro ir Nekilnojamojo turto kadastro: kadastro vietovės pavadinimas ir kodas, kadastro bloko kodas, žemės sklypo kadastro ir unikalus numeris, Nekilnojamojo turto kadastro žemėlapiu duomenys, nekilnojamojo daikto, daiktinių teisių, juridinių faktų įregistravimo, pakeitimo ar išregistravimo juridiniai pagrindai, įregistravimo, pakeitimo ar išregistravimo datos;

42.3. Lietuvos Respublikos saugomų teritorijų valstybės kadastro: bendrieji ir specifiniai erdviniai duomenų rinkinio „Saugomos teritorijos“ duomenys, bendrieji ir specifiniai erdviniai duomenų rinkinio „Natura 2000“ duomenys, erdviniai duomenys apie objektų ribas;

42.4. Lietuvos Respublikos upių, ežerų ir tvenkinių valstybės kadastro: objekto identifikavimo kodas, pavadinimas, kategorija, objekto įregistravimo ir išregistravimo datos, duomenų įrašymo ir keitimo datos, upių baseinų rajono, baseino ir pabaseinio (jeigu jis išskirtas), kuriame yra kadastro objektas, pavadinimai, grafiniai duomenys (upių, kanalų ašinės linijos ir ežerų, tvenkinių ir dirbtinių nepratekamų paviršinio vandens telkinių specifiniai duomenys);

42.5. Kultūros vertybių registro: kultūros paveldo objektų ir vietovių pavadinimai, unikalūs kodai, jų teritorijų ir apsaugos zonų ribos;

42.6. Georeferencinio pagrindo kadastro: kelių, gatvių, geležinkelių, upių, upelių, kanalų ir melioracijos griovių ašinės linijos, ežerų, tvenkinių, pastatų, miško žemės naudmenų ir žemės ūkio naudmenų ribos, geodezinio pagrindo punktai, žemės paviršiaus (aukščio) taškai.

43. Duomenys iš susijusių valstybės registrų gaunami atrenkant objektus pagal jų kontūrus, koordinates LKS-94 ir identifikavimo kodus.

44. Iš Nacionalinės žemės tarnybos prie Žemės ūkio ministerijos gaunami ortofotografiniai žemėlapiai.

45. Kadastro tvarkytojas, nustatęs miško žemės ploto skirtumus tarp kadastro ir Nekilnojamojo turto kadastro, Nekilnojamojo turto kadastro tvarkytojui praneša apie miško žemės naudmenų pokyčius. Pranešimas Nekilnojamojo turto kadastro tvarkytojui teikiamas ne vėliau kaip per 20 darbo dienų nuo kadastro duomenų, sąlygojusių miško žemės ploto pasikeitimą, įrašymo į kadastrą dienos. Pranešimų forma, teikimo ir kitos sąlygos nustatomos kadastro tvarkytojo ir Nekilnojamojo turto kadastro tvarkytojo sutartyse.

46. Kadastro ir susijusių valstybės registrų sąveika detalizuojama, nustatomi sąveikos būdu gaunamų duomenų perdavimo terminai, nurodomi terminai sąveikos būdu gautiems duomenims registre pakeisti kadastro duomenų teikimo sutartyse, kadastro tvarkytojo sudarytose su susijusių valstybės registrų tvarkytojais.

## VII SKYRIUS

### KADASTRO DUOMENŲ, INFORMACIJOS IR DOKUMENTŲ TEIKIMAS IR NAUDOJIMAS

47. Kadastro duomenys, kadastro informacija, kadastrui pateikti dokumentai ir (arba) jų kopijos yra vieši ir, atsižvelgiant į kadastro steigimo tikslus, Lietuvos Respublikos įstatymuose, Europos Sąjungos teisės aktuose ir (arba) Nuostatuose nustatyta tvarka per valstybės informacinių sistemų ar registrų sąveiką perduodami susijusiems valstybės registrams, teikiami kadastro duomenų gavėjams, jeigu Lietuvos Respublikos įstatymai ar Europos Sąjungos teisės aktai nenustato kitaip.

48. Kadastro duomenys, kadastro informacija ir (arba) kadastrui pateiktų dokumentų kopijos teikiami kadastro duomenų gavėjams, susijusiems valstybės registrams.

11

49. Kadastro duomenys, kadastro informacija ir (arba) kadastrui pateiktų dokumentų kopijos teikiami:

49.1. perduodant kadastro išrašus ir kadastro duomenų bazės išrašus, apimančius visus duomenų bazėje saugomus kadastro duomenis arba jų dalį, kadastro duomenų pasikeitimus;

49.2. teikiant pagal kadastro duomenis parengtas pažymas, patvirtinančias juridinius faktus, pagal kadastro duomenis parengtus išrašus ir kitus dokumentus;

49.3. teikiant pagal kadastro duomenis parengtą apibendrintą, susistemintą ar kitaip apdorotą informaciją;

49.4. teikiant kadastrui duomenų teikėjo pateiktų dokumentų kopijas.

50. Išrašai, pažymos, kiti dokumentai ir (arba) dokumentų kopijos, informacija gali būti:

50.1. pateikiami peržiūrai leidžiamosios kreipties būdu internetu arba kitais elektroninių ryšių tinklais;

50.2. perduodami automatinio būdu elektroninių ryšių tinklais;

50.3. pateikiami raštu, žodžiu ir (arba) elektroninių ryšių priemonėmis;

50.4. kitais Lietuvos Respublikos įstatymuose, Europos Sąjungos teisės aktuose ir (arba) šiuose Nuostatuose nustatytais duomenų teikimo būdais.

51. Kadastro žemėlapyje vaizduojami kadastro objektų erdviniai duomenys teikiami kadastro tvarkytojo priemonėmis, taip pat per Lietuvos erdvinės informacijos portalą.

52. Kadastro duomenų gavėjams kadastro duomenys, kadastro informacija ir (arba) kadastrui pateiktų dokumentų kopijos teikiami pagal kadastro tvarkytojo ir kadastro duomenų gavėjo sudarytas kadastro duomenų teikimo sutartis (kai duomenys teikiami daug kartų) arba kadastro duomenų gavėjo prašymus (kai duomenys teikiami vieną kartą). Kadastro duomenų teikimo sutartyse turi būti nurodytas kadastro duomenų naudojimo tikslas, teikimo ir gavimo teisinis pagrindas, sąlygos ir tvarka, turinys, perdavimo būdas ir apimtis. Kadastro duomenų gavėjo prašyme turi būti nurodytas kadastro duomenų, kadastro informacijos ir (arba) kadastrui pateiktų dokumentų kopijų teisetas ir apibrėžtas naudojimo tikslas, nurodymas, kokius kadastro duomenis, kadastro informaciją ir (arba) kadastrui pateiktų dokumentų kopijas pageidaujama gauti. Duomenų teikimo prašymo ir duomenų teikimo sutarties pavyzdžiai skelbiami kadastro tvarkytojo interneto svetainėje.

53. Kadastro duomenys, kadastro informacija ir (arba) kadastrui pateiktų dokumentų kopijos teikiami ar motyvuotas atsisakymas pateikti kadastro duomenų gavėjo prašyme nurodytus duomenis pateikiamas per 20 darbo dienų nuo prašymo gavimo dienos, jei kadastro duomenų teikimo sutartyje nenustatyti kiti terminai. Atsisakymas teikti kadastro duomenis, kadastro informaciją ir (arba) kadastrui pateiktų dokumentų kopijas gali būti skundžiamas Lietuvos Respublikos administracinių bylų teisenos įstatymo nustatyta tvarka.

54. Kadastro duomenų gavėjai privalo naudoti gautus kadastro duomenis, kadastro informaciją ir (arba) kadastrui pateiktų dokumentų kopijas tik teisėtiems ir apibrėžtiems tikslams ir tokiu būdu, kurie nurodyti juos gaunant. Gauti kadastro duomenys, kadastro informacija ir (arba) kadastrui pateiktų dokumentų kopijos tretiesiems asmenims teikiami sutarčių, sudarytų tarp kadastro tvarkytojo ir kadastro duomenų gavėjo, nustatyta tvarka. Ši nuostata netaikoma juridiniams ir fiziniams asmenims naudojant iš kadastro gautus duomenis apie jų nuosavybės arba patikėjimo teise valdomus miško žemės plotus.

55. Kadastro duomenų gavėjai negali keisti iš kadastro gautų kadastro duomenų, juos naudodami privalo nurodyti duomenų šaltinį.

56. Kadastro tvarkytojas teikia kadastro duomenis, kadastro informaciją ir (arba) kadastrui pateiktų dokumentų kopijas neatlygintinai:

56.1. Valstybės informacinių išteklių valdymo įstatymo 29 straipsnio 3 dalyje nurodytiems asmenims;

56.2. šiltnamio efektą sukeliančių dujų apskaitą vykdančioms institucijoms – dėl savaimė mišku apaugusios ne miško žemės, ne miško žemėje įveistų miškų ir kitomis naudmenomis paverstos miško žemės plotų apskaitos;

12

56.3. Lietuvos Respublikos ministerijoms, Generalinei miškų urėdijai prie Aplinkos ministerijos, Valstybinei saugomų teritorijų tarnybai prie Aplinkos ministerijos, Nacionalinei žemės tarnybai prie Žemės ūkio ministerijos;

56.4. savivaldybėms – pagrindinės žemės naudojimo paskirties keitimo funkcijoms vykdyti, miško žemės ribų identifikavimui išduodant leidimus kirsti saugotinus želdinius;

56.5. aplinkos apsaugos valstybinę kontrolę vykdančioms institucijoms;

56.6. valstybinių miškų valdytojams – pirmą kartą pateikiant naujos valstybinės sklypinės miškų inventorizacijos duomenis;

56.7. inventorizuotojams;

56.8. mokslo ir studijų institucijoms;

56.9. kitais atvejais, kai Lietuvos Respublikos įstatymai nustato, kad kadastro duomenys, kadastro informacija ir (arba) kadastrui pateiktų dokumentų kopijos turi būti teikiami neatlygintinai.

57. Asmenims, nenurodytiems Nuostatų 56 punkte, kadastro duomenys, kadastro informacija ir (arba) kadastrui pateiktų dokumentų kopijos teikiami už atlyginimą. Atlyginimo dydį už kadastro duomenų, kadastro informacijos ir (arba) kadastrui pateiktų dokumentų kopijų teikimą tvirtina Lietuvos Respublikos Vyriausybė.

58. Kadastro tvarkytojas savo interneto svetainėje skelbia informaciją apie kadastro tikslus ir funkcijas, kadastro objektą, tvarkytoją, asmenų teises susipažinti su kadastre tvarkomais jų pateiktais duomenimis, netikslių duomenų ištaisymo tvarką, kadastro duomenų teikėjus ir gavėjus, susijusius valstybės registrus, kuriems perduodami kadastro duomenys, kokie duomenys ir (ar) dokumentai teikiami kadastrui, koku būdu jie turi būti pateikiami kadastro tvarkytojui ir kokius reikalavimus turi atitikti.

59. Kadastro duomenys, kadastro informacija ir (arba) kadastrui pateiktų dokumentų kopijos į užsienio valstybes teikiami Valstybės informacinių išteklių valdymo įstatymo 28 straipsnyje nustatyta tvarka.

## **VIII SKYRIUS**

### **KADASTRO DUOMENŲ, INFORMACIJOS IR DOKUMENTŲ SAUGA**

60. Kadastro duomenų ir informacijos saugą nustato kadastro valdytojo patvirtinti kadastro duomenų saugos nuostatai ir kiti saugos dokumentai rengiami, derinami ir tvirtinami Bendrųjų elektroninės informacijos saugos reikalavimų apraše, patvirtintame Lietuvos Respublikos Vyriausybės 2013 m. liepos 24 d. nutarimu Nr. 716 „Dėl Bendrųjų elektroninės informacijos saugos reikalavimų aprašo, Saugos dokumentų turinio gairių aprašo ir Valstybės informacinių sistemų, registrų ir kitų informacinių sistemų klasifikavimo ir elektroninės informacijos svarbos nustatymo gairių aprašo patvirtinimo“, nustatyta tvarka.

61. Už kadastro duomenų ir informacijos saugą pagal kompetenciją Lietuvos Respublikos įstatymų nustatyta tvarka atsako kadastro valdytojas ir kadastro tvarkytojas.

62. Asmenys, dalyvaujantys tvarkant kadastro duomenis ir informaciją, privalo saugoti duomenų paslaptį. Įsipareigojimas saugoti paslaptį galioja ir nutraukus su kadastro duomenų ir informacijos tvarkymu susijusią veiklą. Už neteisėtą duomenų paskelbimą, perdavimą, pakeitimą ar sunaikinimą šie asmenys atsako teisės aktų nustatyta tvarka.

## **IX SKYRIUS**

### **KADASTRO FINANSAVIMAS**

63. Kadastras finansuojamas valstybės lėšomis (įskaitant Europos Sąjungos lėšas), taip pat iš lėšų, gautų už teikiamas paslaugas. Kadastro tvarkymas ir priežiūra finansuojami Valstybės informacinių išteklių valdymo įstatymo nustatyta tvarka.


## X SKYRIUS


### KADASTRO REORGANIZAVIMAS IR LIKVIDAVIMAS

64. Kadastras gali būti reorganizuojamas ir likviduojamas Valstybės informacinių išteklių valdymo įstatymo ir kitų įstatymų, taip pat Lietuvos Respublikos Vyriausybės nustatyta tvarka.

65. Likviduojant kadastrą, nustatoma kadastro likvidavimo pabaiga, kadastro duomenų, kadastro informacijos, kadastrui pateiktų dokumentų ir (arba) jų kopijų perdavimo valstybės archyvams ar kitam registrui tvarka arba šių duomenų, informacijos, dokumentų ir (arba) jų kopijų saugojimo ir (arba) sunaikinimo priemonės ir terminai, keistini teisės aktai, kadastro duomenų teikėjų ir gavėjų informavimo tvarka ir (arba) kitos kadastro likvidavimo priemonės. Kadastro duomenų, kadastro informacijos, kadastrui pateiktų dokumentų ir (arba) jų kopijų perdavimo valstybės archyvams tvarka arba jų sunaikinimo priemonės ir terminai nustatomi vadovaujantis Lietuvos Respublikos dokumentų ir archyvų įstatymu ir Lietuvos vyriausiojo archyvaro nustatyta tvarka.

---

  
Aplinkos ministras  
Kęstutis Trečiokas  
2016-07-01

  
Teisės ir personalo  
departamento direktorius  
Radvilė Anulė  
2016-08-01



## LIETUVOS RESPUBLIKOS TEISINGUMO MINISTERIJA

Biudžetinė įstaiga, Gedimino pr. 30, LT-01104 Vilnius,  
tel. (8 5) 266 2984, faks. (8 5) 262 5940, el. p. rastine@tm.lt,  
atsisk. sąskaita LT267044060000269484 AB SEB bankas, banko kodas 70440.  
Duomenys kaupiami ir saugomi Juridinių asmenų registre, kodas 188604955

Lietuvos Respublikos aplinkos ministerijai

2016-03-18 Nr. (1.8.)ST-340  
Į 2016-02-26 Nr. (12-2)-D8-1426

### DĖL IŠVADOS VYRIAUSYBĖS NUTARIMO „DĖL VYRIAUSYBĖS 2003 M. SPALIO 9 D. NUTARIMO NR. 1255 „DĖL LIETUVOS RESPUBLIKOS MIŠKŲ VALSTYBĖS KADASTRO STEIGIMO IR JO NUOSTATŲ PATVIRTINIMO“ PAKEITIMO“ PROJEKTUI

Lietuvos Respublikos teisingumo ministerija, pagal kompetenciją išnagrinėjusi derinti pateiktą Lietuvos Respublikos Vyriausybės nutarimo „Dėl Lietuvos Respublikos Vyriausybės 2003 m. spalio 9 d. nutarimo Nr. 1255 „Dėl Lietuvos Respublikos miškų valstybės kadastro steigimo ir jo nuostatų patvirtinimo“ pakeitimo“ projektą (toliau – Projektas), teikia šias pastabas ir pasiūlymus:

1. Lietuvos Respublikos miškų valstybės kadastro nuostatų projekto (toliau – Nuostatų projektas) 2 p. formuluotė „Valstybės registrams, nurodytiems Nuostatų 42 punkte (toliau – Susiję valstybės registrai)“ tikslintina, kadangi Nuostatų projekto 42.7 p. nurodoma Nacionalinės miškų inventORIZACIJOS informacinė sistema.

2. Atsižvelgiant į Nuostatų projekto 2 p. vartojamą formuluotę „Kadastro duomenis, Kadastro informaciją, Kadastrui pateiktus dokumentus ir (arba) jų kopijas“, siūlytina tikslinti Nuostatų projekto 3, 11.2 p. bei 11.4 p. nuostatas, vartojamų formuluočių suderinimo aspektu.

3. Siekiant Nuostatų projekto glaustumo, siūlytina, Projekto 4 p. pirmą kartą nurodžius pilną Lietuvos Respublikos valstybės informacinių išteklių valdymo įstatymo pavadinimą, teikti sutrumpinimą (toliau – Valstybės informacinių išteklių valdymo įstatymas) ir jį vartoti visame Projekto tekste. Siūlytina Nuostatų projekto 7 ir 58.3 p. prieš žodžius „Aplinkos ministerija“ įrašyti žodžius „Lietuvos Respublikos“.

4. Atsižvelgiant į Nuostatų projekto 5.3 p. nurodytą sąvoką „miško augavietė“, tikslintinas Nuostatų projekto 5.1 p., vartojant minėtą sąvoką. Nuostatų projekto 5.2 ir 5.8 p. dėstomos naujos sąvokos „medyno ardas“ ir „trakas“ bei kiek pakeista sąvoka „miško žemės taksacinis sklypas“. Iš Projekto lydimosios medžiagos nėra aišku, ar šios sąvokos ir jas apibūdinantys terminai buvo įvertinti Lietuvos Respublikos terminų banko įstatymo ir jo įgyvendinamųjų teisės aktų nustatyta tvarka. Taip pat nėra aišku, kokiuose teisės aktuose yra/būtų apibrėžta Nuostatų projekto 15.3.4 p. vartojama formuluotė „skalsumas“. Siūlytina įvertinti atitinkamos sąvokos įtvirtinimo poreikį Nuostatų projekte. Ši pastaba taikytina ir dėl Nuostatų projekto 5.1 p. vartojamos formuluotės „medyno našumo rodiklis“.

5. Nuostatų projekto 6, 16, 22.2, 33.4, 51, 54, 64, 65 p. vartojamos formuluotės „kituose teisės aktuose“, „teisės aktų nustatyta tvarka“, „teisės aktuose“. Atkreiptinas dėmesys į Teisės aktų projektų rengimo rekomendacijų, patvirtintų Lietuvos Respublikos teisingumo ministro 2013 m. gruodžio 23 d. įsakymu Nr. 1R-298 „Dėl Teisės aktų projektų rengimo rekomendacijų patvirtinimo“



15

(toliau – Rekomendacijos), 12 p. nuostatas, jog teisės akte turėtų būti kuo mažiau nuorodų į kitus teisės aktus, o nuorodose turi būti įvardytas konkretus teisės aktas, į kurį jos nukreipia.

Be to, Nuostatų projekto 6 p. turėtų būti baigtinis teisės aktų, kuriuose apibrėžiamos Nuostatų projekte vartojamos sąvokos, sąrašas.

6. Atsižvelgiant į Nuostatų projekto 10 p. nuostatas, jog Kadastro tvarkytojas vykdo Lietuvos Respublikos valstybės informacinių išteklių valdymo įstatymo (toliau – Įstatymas) 24 str. 4 d. nustatytas funkcijas, kaip perteklinio atsisakytina Nuostatų projekto 11.1 p., kuriuo atkartojamos Įstatymo 24 str. 4 d. nuostatos. Ši pastaba taikytina ir dėl Nuostatų projekto 56 p. nuostatų įtvirtinimo tikslingumo (žr. Įstatymo 26 str. 4 d. nuostatas).

7. Siūlytina Nuostatų projekto 16 p. antrąjį sakinį, prasidedantį žodžiais „Kadastro objektų erdviniai duomenys sudaromi <...>“ tikslinti, jo nuostatas susiejant su Nuostatų projekto 16 p. pirmajame sakinyje nurodytu kadastro žemėlapiu.

Siekiant nuorodos į Nuostatų projekto 16 p. konkrečias nuostatas aiškesnio įvardijimo, siūlytina Nuostatų projekto 20.1 ir 20.6 p. vietoj žodžio „duomenys“ įrašyti formuluotę „erdviniai duomenys“.

8. Nuostatų projekto 22.2 p. nuostatų atsisakytina, nes, viena vertus, jos iš esmės dubliuoja Nuostatų projekto 22.1 p. nuostatas, kita vertus, formuluotė „privalo atsakyti <...> už pateiktą <...> duomenų <...> teisingumą“, mūsų nuomone, nėra visiškai tinkama.

9. Siūlytina tikslinti Nuostatų projekto 26 p. nuostatas, po žodžių „privalo pateikti patikslintus duomenis arba motyvuotą atsisakymą juos tikslinti ne vėliau kaip per 5 darbo dienas“ įrašant žodžius „nuo prašymo gavimo dienos“. Šiuo, termino eigos pradžios tikslaus įvardijimo aspektu, siūlytina tikslinti ir Nuostatų projekto 27, 28, 29.2, 37, 38, 40, 41, 54 p. nuostatas.

10. Svarstytinas Nuostatų projekto 27 p. formuluotės „Kadastro tvarkytojo vadovas ar jo įgaliojtas asmuo“ tinkamumas, kadangi, palikus tokią nuostatą, iš esmės įgaliojimais galėtų būti suteikiami ir specialistui.

11. Atsižvelgiant į Rekomendacijų 13 p. nuostatas, kad aukštesnės galios teisės akte turėtų būti vengiama nuorodų į konkrečius žemesnės galios teisės aktus, reikėtų tikslinti Nuostatų projekto 28 p. nuostatas. Be to, Nuostatų projekto 28 p. tobulintinas ir tuo aspektu, kad atvejai (išimtys) dėl duomenų įrašymo į Kadastro duomenų bazę terminų turėtų būti nurodyti pačiuose Nuostatuose. Gi Nuostatų projekto 28 p. siūloma numatyti, kad atvejai (išimtys) būtų įtvirtinami žemesnės galios teisės aktu – kelių ministrų įsakymu. Tokia nuostata neatitiktų teisės aktų hierarchijos principo.

12. Siūlytina Nuostatų projekto 29.4 p. formuluotę keisti, nustatant, kad duomenis pateikia subjektas, kuris neturi tokios teisės. Manome, kad reikėtų imperatyviau formuluoti Nuostatų projekto 29 p. formuluotę „gali atsisakyti įregistruoti ar išregistruoti“, kuri nepagrįstai suteikia diskrecijos teisę.

13. Nuostatų projekto 30.1 p. vartojama vertinamojo pobūdžio formuluotė „iš esmės pasikeičia Kadastro objekto ribos“ stokoja teisinio apibrėžtumo.

14. Siūlytina tikslinti Nuostatų projekto 30.2 p., jo nuostatas susiejant su Kadastro objektu (pažymėtina, kad, net ir tuo atveju, jei dalis sklypo būtų paverčiama kitomis naudmenomis, visas Kadastro objektas, sprendžiant iš Nuostatų projekto 30.2 p. nuostatų, turėtų būti išregistruojamas). Be to, Nuostatų projekto 30.2 p. nuostatos konkuruoja su Nuostatų projekto 33.4 p. nuostatomis, numatančiomis panašų pagrindą Kadastro duomenims pakeisti.

15. Siūlytina tikslinti Nuostatų projekto 30.6 p., kadangi nėra aiški siekiama suformuluoti elgesio taisyklė (žr. formuluotes „Kadastro objektas patenka į <...> žemės sklypą“, „o šio Kadastro objekto vietoje esantis žemės plotas <...>“, kurių tarpusavio santykis nėra aiškiai atskleistas).

16. Atsižvelgiant į Nuostatų projekto 32 p. nuostatas, atitinkamomis nuostatomis siūlytina pildyti ir Nuostatų projekto 35 p., t. y. reglamentuoti tolimesnius veiksmus po duomenų saugojimo termino pasibaigimo.

17. Siūlytina įvertinti poreikį pildyti Nuostatų projekto 15 p., atsižvelgiant į Nuostatų projekto 42.1 p. nuostatas dėl „administracinių vienetų ir gyvenamųjų vietovių ribų“. Nuostatų projekto 36 p. brauktini žodžiai „duomenų subjekto“, o punktas taisytinas kalbiniu aspektu.



18. Siūlytina tikslinti Nuostatų projekto 42.2 p. formuluotę „duomenys, identifikuojantys nekilnojamuosius daiktus“, ją susiejant su Kadastro objektu (žr. Nuostatų projekto 12 p.). Be to, šiame papunktyje vietoj „kadastrinis“ įrašytina „kadastro“, o vietoj „kadastro vietovė, kadastro blokas“ – „kadastro vietovės pavadinimas ir kodas, kadastro bloko kodas“ (žr., Lietuvos Respublikos nekilnojamojo turto kadastro įstatymo 6 str. 1 d. 1 p. nuostatas).

Nuostatų projekto 42.4 p. tikslintina formuluotė „identifikavimo kodas“, susiejant ją su konkrečiu objektu.

19. Nuostatų projekto 45 p. formuluotė „dėl žmogaus veiklos ar gamtinių procesų“ tikslintina, atsižvelgiant į Nuostatų projekto 24 p. formuluotę „dėl gamtinių ar antropogeninių veiksmų“. Be to, Nuostatų projekto 45 p. siūlytina tikslinti neapibrėžtą formuluotę „pakito žemės naudmenų sudėtis“.

20. Siūlytina Nuostatų projekto 51 p. tikslinti, nustatant jo nuostatų sąsają su Nuostatų projekto 16 p. nuostatomis.

21. Nuostatų projekto 53 p. atsakytina, kaip dubliuojančio Nuostatų projekto 11.2 p. nuostatas.

22. Atsižvelgiant į Lietuvos Respublikos klimato kaitos valdymo finansinių instrumentų įstatymo 12 str. nuostatas dėl Sąjungos šiltnamio efektą sukeliančių dujų registro bei Nuostatų projekto 58.2 p. nuostatas, siūlytina įvertinti, ar nurodytas registras neturėtų būti nurodomas kaip susijęs registras Nuostatų projekto 42 p. Taip pat siūlytina peržiūrėti ir Nuostatų projekto 58.2 p. pateikiamą Kadastro duomenų gavėjų įvardijimą.

23. Siūlytina tikslinti Nuostatų projekto 58.8 p. nuostatas, atsižvelgiant į Lietuvos Respublikos mokslo ir studijų įstatyme vartojamą formuluotę „mokslo ir studijų institucijos“.

24. Nuostatų projekto 60 p. vartojama formuluotė „asmenų teises susipažinti su Kadastre tvarkomais jų duomenimis“. Atsižvelgiant į Nuostatų projekto 41 p. vartojamą formuluotę „jų pateikti duomenys“, siūlytina Nuostatų projekto 60 p. vartoti tikslesnę formuluotę – „asmenų teises susipažinti su Kadastre tvarkomais jų pateiktais duomenimis“.

25. Nuostatų projekto 61 p. atsakytina nuostatos „prireikus gali būti nustatomi ir kiti Kadastro duomenų, Kadastro informacijos ir (arba) Kadastrui pateiktų dokumentų kopijų teikimo būdai, jeigu tai neprieštarauja minėtam įstatymui“, kadangi visi Kadastro duomenų, Kadastro informacijos ir (arba) Kadastrui pateiktų dokumentų kopijų teikimo būdai turėtų būti reglamentuoti Nuostatų projekte.

26. Siūlytina apjungti Nuostatų projekto 65 ir 66 p. nuostatas į vieną punktą. Be to, jų nuostatos iš dalies dubliuojasi.

27. Manome, kad būtų tikslinga nauja redakcija išdėstyti visą Vyriausybės 2003 m. spalio 9 d. nutarimą Nr. 1255, kartu šio nutarimo preambuleje atsisakant įstatymų oficialaus paskelbimo šaltinių nuorodų.

Teisingumo ministras

Juozas Bernatoniš

**LIETUVOS RESPUBLIKOS VYRIAUSYBĖS KANCELIARIJA  
TEISĖS DEPARTAMENTAS  
IŠVADA**

**DĖL LIETUVOS RESPUBLIKOS VYRIAUSYBĖS NUTARIMO „DĖL LIETUVOS  
RESPUBLIKOS VYRIAUSYBĖS 2003 M. SPALIO 9 D. NUTARIMO NR. 1255 „DĖL  
LIETUVOS RESPUBLIKOS MIŠKŲ VALSTYBĖS KADASTRO STEIGIMO IR JO  
NUOSTATŲ PATVIRTINIMO“ PAKĖITIMO“ PROJEKTO (TOLIAU- PROJEKTAS)  
(TAP NR. 16-1186(2); TAIS NR. 15-10795(4))**

2016-08-04 Nr.NV-2498

Vilnius

Įvertinę po ministerijų atstovų (viceministrų, ministerijų kanclerių) 2016 m. liepos 26 d. pasitarimo (protokolas Nr. 30, 11 klausimas) teikiamo Vyriausybei patikslinto Projekto atitiktį įstatymams, Vyriausybės nutarimams, teisės technikos reikalavimams, papildomų pastabų nei nurodytos Projekto derinimo pažymoje neturime. Atkreipiame dėmesį, kad pagrindžiant Projekto nuostatas dažnu atveju (pavyzdžiui dėl to, kas inventorizuojama atliekant miškų inventurizaciją, tuo pačiu – kad Miškų valstybės kadastre registruojami taksaciniai sklypai ir pan.) remiamasi ne Miškų įstatymo nuostatomis, o įstatymų įgyvendinamaisiais teisės aktais. Atsižvelgiant į tai, kad Projekto derinimo pažymoje nurodoma, jog netrukus Vyriausybei bus pateiktas Miškų įstatymo pakeitimo įstatymo projektas, siūlome reikalingas sąvokas, Miškų valstybiniame kadastre registruojamus objektus, duomenis, prireikus – ir kitus klausimus, aptarti minėtame įstatymo projekte.

Teisės departamento direktoriaus pavaduotojas

Aleksandr Radčenko

**DERINIMO PAŽYMA**  
**DĖL LIETUVOS RESPUBLIKOS VYRIAUSYBĖS NUTARIMO**  
**„DĖL LIETUVOS RESPUBLIKOS VYRIAUSYBĖS 2003 M. SPALIO 9 D. NUTARIMO**  
**NR. 1255 „DĖL LIETUVOS RESPUBLIKOS MIŠKŲ VALSTYBĖS KADASTRO**  
**STEIGIMO IR JO NUOSTATŲ PATVIRTINIMO“ PAKEITIMO“ PROJEKTO**

Institucijos pavadinimas, rašto data ir numeris	Pastabos ir pasiūlymai	Žyma apie priimtas ir nepriimtas (nurodyti motyvus) pastabas ir pasiūlymus
Lietuvos Respublikos žemės ūkio ministerijos 2015 m. spalio 21 d. raštas Nr. 2D-4930(12.141)	5. Siūlome papildyti Nutarimo projekto lydinčiuosius dokumentus, pagrindžiant Nuostatų 27 punkte nurodytą siūlomą terminą, per kurį duomenų teikėjas privalo ištaisyti netikslumus ir pateikti teisingus, tikslus, išsamius duomenis, sutrumpinimą iki 5 darbo dienų.	<b>Neatsižvelgta.</b> Registrų steigimo, kūrimo, reorganizavimo ir likvidavimo tvarkos aprašo, patvirtinto Lietuvos Respublikos Vyriausybės 2012 m. liepos 18 d. nutarimu Nr. 881 „Dėl Registrų steigimo, kūrimo, reorganizavimo ir likvidavimo tvarkos aprašo patvirtinimo“ (toliau – Registrų steigimo, kūrimo, reorganizavimo ir likvidavimo tvarkos aprašo), 17.3 papunktyje numatyta, kad jeigu nustatoma duomenų teikėjo registro objektui registruoti pateiktų duomenų ir (ar) dokumentų arba susijusio registro ar valstybės informacinės sistemos tvarkytojo sąveikos būdu perduotų duomenų netikslumų, registro tvarkytojas ne vėliau kaip per 5 darbo dienas apie tai informuoja duomenų teikėją arba susijusio registro ar valstybės informacinės sistemos tvarkytoją, pareikalauja ištaisyti netikslumus ir pateikti patikslintus duomenis, o šis, gavęs tokį prašymą, privalo pateikti patikslintus duomenis arba motyvuotą atsisakymą juos tikslinti ne vėliau kaip per 5 darbo dienas.
Lietuvos Respublikos susisiekimo ministerijos 2015-10-28 raštas Nr. 2-4175(17-4)	9. Siūlome patikslinti Nuostatų 43.1–43.7 papunkčiuose nurodytų iš susijusių registrų gaunamų duomenų aprašymą ir aprašant šiuos duomenis susieti su Nuostatų III skyriuje nurodytais kadastro duomenimis (po patikslinimo pagal 4 pastabą), atsižvelgiant į Aprašo 18 punktą, kuriame nustatyta, kad turi būti išvardyti visi susiję registrai ir valstybės informacinės sistemos ir iš jų gaunami duomenys.	<b>Atsižvelgta iš dalies.</b> Nuostatų 42 punktas pakeistas nurodant baigtinį susijusių registrų sąrašą, kuriame šie duomenys aprašyti susiejant su Nuostatų III skyriuje nurodytais kadastro duomenimis (po patikslinimo pagal 4 pastabą). Tačiau manome, kad kituose Nuostatų 42.2–42.6 papunkčiuose nurodytų iš susijusių registrų gaunamų duomenų aprašymų nėra tikslinga tikslinti, kadangi iš jų gaunami atitinkami duomenys, kurie naudojami nustatyti ir atnaujinti

		kadastro objektų ribas ir kitus kadastro žemėlapių sudarančius erdvinius duomenis.
<p>Nacionalinės žemės tarnybos prie Žemės ūkio ministerijos 2015-10-28 raštas Nr. 1SD-2962-(3.3.)</p>	<p>7. Lietuvos Respublikos žemės įstatymo 2 straipsnio 26 dalyje įtvirtinta žemės valdytojo sąvoka: žemės valdytojas – žemės savininkas arba kitas fizinis ar juridinis asmuo, užsienio organizacija, juridinio asmens ar užsienio organizacijos filialas įstatymų, kitų teisės aktų, teismo sprendimo, sandorių ar kitu įstatymo nustatyta pagrindu įgiję teisę valdyti privačią žemę, taip pat valstybės ar savivaldybės nuosavybės teisę įgyvendinantis subjektas, kuriam teisės aktų nustatyta tvarka valstybinė ar savivaldybės žemė perduota patikėjimo teise. Taip pat pažymėtina, kad remiantis Žemės įstatymo 4–6 ir 14 straipsniais žemė gali būti privati, Lietuvos valstybei nuosavybės teise ar išimtinė nuosavybės teise priklausanti žemė ir savivaldybės nuosavybės teise priklausanti žemė.</p> <p>Lietuvos Respublikos miškų įstatymo 2 straipsnio 16 dalyje įtvirtinta miško valdytojo sąvoka: miško valdytojas – miško savininkas; miškų urėdija, valstybinio rezervato direkcija, nacionalinio parko direkcija, savivaldybė, valstybės įmonė ar kitas juridinis asmuo, valdantis patikėjimo teise įstatymų nustatyta tvarka jam Vyriausybės nutarimais perduotą valstybinėms funkcijoms įgyvendinti valstybinę miško žemę; kitas fizinis ar juridinis asmuo, užsienio valstybėje įsteigta organizacija, neturinti juridinio asmens statuso, tačiau turinti civilinį teisnumą pagal tos valstybės įstatymus, įgijusi privačios miško žemės valdymo teisę.</p> <p>Atsižvelgdami į tai, kas išdėstyta, siūlome apsvarstyti galimybę papildyti Nuostatų 20 punktą ir nustatyti, kad Kadastro tvarkytojui nustatytus duomenis teikia ne tik privataus miško, valstybinio miško, bet ir savivaldybės nuosavybės teise priklausančios miškų ūkio paskirties žemės valdytojai.</p>	<p><b>Neatsižvelgta.</b></p> <p>Valstybės turto perdavimo savivaldybių nuosavybės įstatymo šiuo metu aktualioje redakcijoje, tarp savivaldybių nuosavybės perduodamo turto miškai nenurodyti. Miškų įstatymo 4 straipsnio 1 dalyje nurodyta, kad miškas nuosavybės teise gali priklausyti valstybei, fiziniams ir juridiniams asmenims bei užsienio valstybėse įsteigtoms organizacijoms, neturinčioms juridinio asmens statuso, tačiau turinčioms civilinį teisnumą pagal tų valstybių įstatymus. Miškų įstatymo 2 straipsnio 14 dalyje apibrėžta, kas yra <i>miško savininkai</i> – valstybė, fiziniai ir juridiniai asmenys ir užsienio valstybėse įsteigtos organizacijos, neturinčios juridinio asmens statuso, tačiau turinčios civilinį teisnumą pagal tų valstybių įstatymus, įstatymų nustatyta tvarka įgiję nuosavybės teisę į miškus. Savivaldybės, kaip nuosavybės teisės į miškus subjektai, minėtoje Miškų įstatymo nuostatoje nenumatytos. Dėl to, Miškų įstatymo 2 straipsnio 16 dalyje, apibrėžiančioje miško valdytojo sąvoką, nėra numatyta ir savivaldybės nuosavybės teise priklausančios miškų ūkio paskirties žemės valdytojų. Todėl Nacionalinės žemės tarnybos prie Žemės ūkio ministerijos siūlymas prieštarautų Miškų įstatymo nuostatom.</p>
	<p>13. Nuostatų 39 ir 42 punktuose nustatyta, kad, kai dėl klaidų ištaisymo</p>	<p><b>Atsižvelgta iš dalies.</b></p> <p>Kadastro duomenų patikrinimo natūroje</p>

	<p>Kadastro tvarkytojas turi patikrinti Kadastro duomenis natūroje (vietoje) arba kreiptis į Kadastro duomenų teikėją, netikslių, klaidingų, neišsamių Kadastro duomenų ištaisymo terminas gali būti pratęstas iki 20 darbo dienų. Pažymime, kad iš Nuostatų nėra aišku, ar yra nustatyta Kadastro duomenų natūroje (vietoje) patikrinimo tvarka, t. y. kaip atliekama minėta procedūra. Taip pat nėra aišku, ar atlikus Kadastro duomenų patikrinimą natūroje (vietoje) bus surašoma pažyma ar kitas dokumentas, kuriame fiksuojami atlikto patikrinimo rezultatai (duomenys), ar aptartu atveju dokumentas nebus rengiamas, o tik kreipiamasi į duomenų teikėją.</p> <p>Atsižvelgdami į tai, kas išdėstyta, siūlome apsvarstyti galimybę papildyti Nuostatus išsamiau reglamentuojant Kadastro duomenų patikrinimą natūroje (vietoje) ir nustatant tolesnius galimus Kadastro tvarkytojo veiksmus, kurie atliekami atsižvelgiant į minėto patikrinimo rezultatus.</p>	<p>(vietoje) tvarka bei dokumentas, kuriame fiksuojami atlikto patikrinimo rezultatai (duomenys), yra ne šio teisės akto reglamentavimo dalykas, tai turi nustatyti kadastro tvarkytojas, kuriam šią pareigą numato Nuostatų 11.3 papunktis. Atsižvelgiant į tai, atitinkamai papildytas Nuostatų 11.3 papunktis – nustato kadastro duomenų ir jų pakeitimų teikimo kadastrui, jų tikrinimo, įskaitant jų patikrinimą natūroje (vietoje), ir įrašymo į kadastrą tvarką ir sąlygas bei šių procedūrų metu rengiamų dokumentų ir dokumentų, pagal kuriuos teikiami kadastro duomenys ir jų pakeitimai, formas.</p>
	<p>15. Lietuvos Respublikos valstybės informacinių išteklių valdymo įstatymo 15 straipsnio 2 dalyje nustatyta, kad registrų sąveika nustatoma registro nuostatuose ir palaikoma susijusio registro nuostatų ir registro duomenų teikimo sutartyse nustatyta tvarka ir sąlygomis elektroninių ryšių tinklais perduodant ir atnaujinant registro duomenis, susijusio registro perduotiems registro duomenims koduoti naudojant to registro suteiktą registro objekto identifikavimo kodą. Minėto įstatymo 27 straipsnio 8 dalyje reglamentuojama, kad susijusiems registrams ir valstybės informacinėms sistemoms registro duomenys perduodami pagal registro tvarkytojų arba registro tvarkytojo ir valstybės informacinės sistemos valdytojo sudarytas sutartis, išskyrus atvejus, kai registro tvarkytojai arba registro tvarkytojas ir valstybės informacinės sistemos valdytojas yra tas pats juridinis asmuo.</p> <p>Atsižvelgdami į tai, kas</p>	<p><b>Atsižvelgta iš dalies.</b></p> <p>Nuostatų 42 punktą pakeistas nurodant baigtinį susijusių registrų sąrašą, kuriame susijusių valstybės informacinių sistemų nėra, todėl atitinkami pakoreguotas Nuostatų 46 punktas.</p>

	išdėstyta, siūlome papildyti Nuostatų 47 punktą ir po žodžių „Kadastro duomenų teikimo sutartyse“ įrašyti žodžius „Kadastro tvarkytojo sudarytose su susijusių registrų tvarkytojai ir valstybės informacinių sistemų valdytojais“.	
Lietuvos Respublikos teisingumo ministerijos 2016-03-18 raštas Nr. (1.8)2T-310	2. Atsižvelgiant į Nuostatų projekto 2 p. vartojamą formuluotę „Kadastro duomenis, Kadastro informaciją, Kadastrui pateiktus dokumentus ir (arba) jų kopijas“, siūlytina tikslinti Nuostatų projekto 3, 11.2 p. bei 11.4 p. nuostatas, vartojamų formuluočių suderinimo aspektu.	<b>Atsižvelgta iš dalies.</b> Nuostatų projekto 11.1 p. parengtas atsižvelgiant į Lietuvos Respublikos susisiekimo ministerijos 2015-10-28 rašto Nr. 2-4175(17-4) 10 pastabą. Jį koreguoti formuluočių suderinimo aspektu netikslinga, nes kadastro duomenų gavėjams teikiami ne kadastrui pateikti dokumentai, o jų kopijos. Nuostatų projekto 11.3 p. koreguoti formuluočių suderinimo aspektu netikslinga, nes šiame punkte kalbama apie Nuostatų projekto 14 p. nurodytus kadastro duomenis ir jų pakeitimus.
	4. <...> Taip pat nėra aišku, kokiuose teisės aktuose yra/būtų apibrėžta Nuostatų projekto 15.3.4 p. vartojama formuluotė „skalsumas“. Siūlytina įvertinti atitinkamos sąvokos įtvirtinimo poreikį Nuostatų projekte. Ši pastaba taikytina ir dėl Nuostatų projekto 5.1 p. vartojamos formuluotės „medyno našumo rodiklis“.	<b>Atsižvelgta iš dalies.</b> Sąvoka „medyno skalsumas“ įvertinta Terminų banko įstatymo ir jo įgyvendinamųjų teisės aktų nustatyta tvarka ir bus apibrėžta Miškų įstatymo pakeitimo įstatymo projekte, (TAIS Reg. Nr. 16-3987(2)), kuris Vyriausybės darbo reglamento nustatyta tvarka netrukus bus pateiktas LRV.
	9. Siūlytina tikslinti Nuostatų projekto 26 p. nuostatas, po žodžių „privalo pateikti patikslintus duomenis arba motyvuotą atsisakymą juos tikslinti ne vėliau kaip per 5 darbo dienas“ įrašant žodžius „nuo prašymo gavimo dienos“. Šiuo, termino eigos pradžios tikslaus įvardijimo aspektu, siūlytina tikslinti ir Nuostatų projekto 27, 28, 29.2, 37, 38, 40, 41, 54 p. nuostatas.	<b>Atsižvelgta iš dalies.</b> Nuostatų projekto 27 p. nuostatas koreguoti įrašant žodžius „nuo prašymo gavimo dienos“ netikslinga, nes minėtoje nuostatoje nurodytų terminų eigos pradžia nesusijusi su prašymo gavimo diena.
	17. Siūlytina įvertinti poreikį pildyti Nuostatų projekto 15 p., atsižvelgiant į Nuostatų projekto 42.1 p. nuostatas dėl „administracinių vienetų ir gyvenamųjų vietovių ribų“. Nuostatų projekto 36 p. brauktini žodžiai „duomenų subjekto“, o punktas taisytinas kalbiniu aspektu.	<b>Atsižvelgta iš dalies.</b> Iš Lietuvos Respublikos adresų registro gaunami duomenys, kurie nurodyti Nuostatų projekto 42.1 p. nuostatoje „administracinių vienetų ir gyvenamųjų vietovių ribų“, naudojami kadastro žemėlapyje atvaizduojant kadastro erdvinius duomenis, nurodytus Nuostatų projekto 16 p.

	<p>22. Atsižvelgiant į Lietuvos Respublikos klimato kaitos valdymo finansinių instrumentų įstatymo 12 str. nuostatas dėl Sąjungos šiltnamio efektą sukeliančių dujų registro bei Nuostatų projekto 58.2 p. nuostatas, siūlytina įvertinti, ar nurodytas registras neturėtų būti nurodomas kaip susijęs registras Nuostatų projekto 42 p. Taip pat siūlytina peržiūrėti ir Nuostatų projekto 58.2 p. pateikiamą Kadastro duomenų gavėjų įvardijimą.</p>	<p><b>Neatsižvelgta.</b></p> <p>Registrų steigimo, kūrimo, reorganizavimo ir likvidavimo tvarkos aprašo 18 p. nurodyta, jog „Registro nuostatų VI skyriuje išsamiai aprašoma, kaip realizuojama registrų sąveika su susijusiais registrais ir valstybės informacinėmis sistemomis. Jeigu registro objektui apibūdinti reikia susijusio registro objekto duomenų, registras privalo iš susijusio registro imti susijusio registro objekto identifikavimo kodą, pavadinimą ir kitus registro objektui apibūdinti reikalingus susijusio registro duomenis. &lt;...&gt;“. Atsižvelgiant į tai, Sąjungos šiltnamio efektą sukeliančių dujų registrą nurodyti Nuostatų projekto 42 p. kaip susijusį registrą netikslinga, nes kadastro objektui apibūdinti nereikia jokių Sąjungos šiltnamio efektą sukeliančių dujų registre tvarkomų duomenų.</p> <p>Nuostatų projekto 56.2 p. apibendrintai įvardijami kadastro duomenų gavėjai, kuriems šiame punkte nurodyti duomenys teikiami įgyvendinant Lietuvos Respublikos aplinkos ministro 2014-01-23 įsakymą Nr. D1-61 „Dėl nacionalinės išmetamųjų šiltnamio efektą sukeliančių dujų kiekio apskaitos, prognozių, strateginių dokumentų įgyvendinimo, klimato kaitos priemonių finansavimo duomenų rinkimo, ataskaitų rengimo ir informacijos teikimo sistemos nustatymo“, kuriame kadastro tvarkytojui, Valstybinei miškų tarnybai, įtvirtinta pareiga rinkti ir kaupti duomenis apie išmetamą ir absorbuojamą šiltnamio efektą sukeliančių dujų kiekį žemės naudojimo keitimo ir miškininkystės sektoriuje, atlikti skaičiavimus, prognozes ir rengti apibendrintą informaciją bei ją teikti minėtame ir kituose teisės aktuose nurodytoms institucijoms. Todėl Nuostatų projekto 56.2 p. pateikiamo kadastro duomenų gavėjų įvardijimo keisti netikslinga.</p>
Lietuvos Respublikos	1. Dėl keičiamu Vyriausybės nutarimu tvirtinamuose Lietuvos	<p><b>Neatsižvelgta.</b></p> <p>Miškų kvartalus formuoja ir jiems</p>


Vyriausybės kanceliarijos Teisės departamento 2016-07-15 raštas Nr. NV-2320	Respublikos miškų valstybės kadastro (toliau – Kadastras) nuostatuose (toliau – Nuostatai) vartojamų sąvokų: apibūdinant miško kvartalą nurodoma, kad jis turi nuolatinį numerį, tačiau nėra žinoma, kas jį suteikia, kaip ir neaišku, kas formuoja miško žemės taksacinius sklypus, kurie be kita ko yra kadastro objektu, šiame kontekste siūlytume pateikti informaciją, kodėl kadastro objektu pasirinktas miško žemės taksacinis sklypas, o ne, pavyzdžiui, miško valda.	numerius suteikia, taip pat skaidant miško kvartalus miško žemės taksacinius sklypus išskiria valstybinės sklypinės miškų inventORIZACIJOS vykdytojai, vadovaudamiesi Miškotvarkos darbų vykdymo instrukcijos, patvirtintos Valstybinės miškų tarnybos direktoriaus 2010 m. sausio 14 d. įsakymu Nr. 11-10-V, 3 ir 4 prieduose nustatytais miško kvartalų formavimo ir sklypų skyrimo normatyvais. Kadastro objektu pasirinktas miško žemės taksacinis sklypas, nes tai pradinis kiekybinio ir kokybinio miško ir miško žemės charakteristikų, rodiklių, jų pokyčių nustatymo, apskaitos ir įvertinimo vienetas, o ne, pavyzdžiui, miško valda, kuri būtų per stambi kaip miško taksacijos, inventORIZACIJOS, apskaitos, projektavimo pirminis objektas. Be to, paprastai miško valdą sudaro keli taksaciniai sklypai ar jų dalys ir miško valda pagal Miškų įstatymą apima tik miškų ūkio paskirties žemės sklypus.
	2. Dėl Nuostatuose nurodomo kadastro objektų identifikavimo kodo ir numerio – viena vertus, neaišku ar tai tas pats, kas nustato identifikavimo kodo suteikimo tvarką (kuri pagal 13 p. bendra visiems objektams), kita vertus, kodėl kadastro objekto identifikavimo kodas yra ne kadastro objekto duomuo, o kadastro duomuo.	<b>Neatsižvelgta.</b> Kadastro objekto identifikavimo kodas yra unikali skaičių seka suteikiama kadastro objektui, jį įregistruojant kadastro duomenų bazėje (Nuostatų 25 p.). Kadastro objekto numeris – tai miško žemės taksacinio sklypo numeris, inventORIZACIJOS metu suteiktas skaidant miško kvartalus į miško žemės taksacinius sklypus. Remiantis Lietuvos Respublikos valstybės informacinių išteklių valdymo įstatymo 2 str. 7 d. apibrėžta registro duomenų sąvoka, kadastro objekto identifikavimo kodas yra ne kadastro objekto duomuo, o kadastro duomuo.
	3. Nuostatų 14.5 p. tikėtina turima omenyje kadastro objekto, o ne kadastro erdviniai duomenys. 14.6 p. nurodoma, kad kadastro duomuo – miško žemės pavertimo kitomis naudmenomis informacija – ar turimas omenyje atitinkamas sprendimas dėl miško žemės naudmenų pakeitimo, ar informacija apie naudmenų pakeitimą vietoje. Atkreiptinas dėmesys, kad tuo atveju, jei toks naudmenų pavertimas	<b>Neatsižvelgta.</b> Nuostatų 14.5 p., atsižvelgiant į Valstybės informacinių išteklių valdymo įstatymo 2 str. 7 d. apibrėžtą registro duomenų sąvoką, turima omenyje kadastro erdviniai duomenys, įskaitant ir kadastro objekto erdvinius duomenis. Nuostatų 14.6 p. nurodyta miško žemės pavertimo kitomis naudmenomis informacija reiškia duomenis,




	<p>įvyko, tuomet pagal Miško žemės pavertimo kitomis naudmenomis ir kompensavimo už miško žemės pavertimą kitomis naudmenomis tvarkos aprašo, patvirtinto Vyriausybės 2011 m. rugsėjo 28 d. nutarimu Nr. 1131, 5 p. miško žemės plotas (atkreiptinas dėmesys, kad nurodoma, jog išregistruojamas miško žemės plotas, o ne miško žemės taksacinis sklypas) išregistruojamas iš Kadastro. Kita vertus, jeigu įrašomi duomenys apie miško žemės pavertimo kitomis naudmenomis sprendimą, ar kartu neturi būti įrašoma informacija apie, pavyzdžiui teisme nagrinėjamas bylas dėl atitinkamo sprendimo panaikinimo (pripažinimo negaliojančiu) ir pan.</p>	<p>gaunamus iš dokumentų ar jų kopijų, kurių pagrindu, Kadastro objektas išregistruojamas (30.2 p.) ar keičiami jo duomenys (33.4 p.). Jie nurodyti Duomenų teikimo Lietuvos Respublikos miškų valstybės kadastrui, jų įrašymo ir keitimo tvarkos aprašo, patvirtinto Valstybinės miškų tarnybos direktoriaus 2015 m. lapkričio 30 d. įsakymu Nr. 260-15-V, 5.6 p., pavyzdžiui, sprendimo paversti miško žemę kitomis naudmenomis kopija; kompensavimo faktą patvirtinančio dokumento kopija; mokėjimo pavedimo kopija ir kt. Informacija, apie teisme nagrinėjamas bylas dėl atitinkamo sprendimo panaikinimo kadastrė nekaupiama, tačiau pagal Nuostatų 24 p. gavus duomenis, informaciją, dokumentus, kad kadastro objektas atsirado dėl gamtinių ar antropogeninių veiksnių, jis registruojamas kadastrė.</p>
	<p>4. Lietuvos Respublikos miškų įstatymo 13 str. 6 d. nustatyta, kad Kadastras apima visumą duomenų apie miškus, jų priklausomybę, miško išteklių kiekį ir kokybę ir ekonominę vertę. Projektu iš esmės susiaurinamos minėto įstatymo nuostatos: nenumatoma kaupti duomenų apie miško priklausomybę, turint omenyje miško išteklių sąvoką (Miškų įstatymo 2 str. 10 d.) nėra aišku ar apskaičiuojant miško žemės vertę, kuri bus Kadastro duomuo, bus atsižvelgta (įvertinta) į visus miško išteklius. Nuostatų 15.8 p. nurodyta „naudotojų grupė“ – nėra aišku kas turima omenyje, Miškų įstatyme vartojama sąvoka – „miško naudotojai“, kita vertus neaišku kodėl tik naudotojai, o ne, pavyzdžiui miško valdytojai. Miškų įstatymo 13 str. 6 d. rašoma apie Kadastrė registruotus duomenis apie miškus ir miško žemę, vertinant miško žemės taksacinio žemės sklypo apibūdinimą galima suprasti, kad miškui įveisti skirta žemė nebus registruojama Kadastrė, nors pagal Miškų įstatymo 2 str. 17 d. ji yra miško žemė.</p>	<p><b>Atsižvelgta iš dalies.</b>  Pastaba, kad „Projektu iš esmės susiaurinamos minėto įstatymo nuostatos: nenumatoma kaupti duomenų apie miško priklausomybę, &lt;...&gt;“, nepagrįsta, nes kadastrė kaupiami duomenys apie miško žemės taksacinių sklypų valdymo, naudojimo ir administracinę priklausomybę (Nuostatų 15.1.1., 15.8 ir 18.7 p.). Dėl pastabos „&lt;...&gt; turint omenyje miško išteklių sąvoką (Miškų įstatymo 2 str. 10 d.) nėra aišku ar apskaičiuojant miško žemės vertę, kuri bus Kadastro duomuo, bus atsižvelgta (įvertinta) į visus miško išteklius“ paaiškiname, kad miško žemės vertė apskaičiuojama vadovaujantis Žemės įvertinimo metodikos, patvirtintos Lietuvos Respublikos Vyriausybės 1999 m. vasario 24 d. nutarimu Nr. 205, 2 p. nustatyta tvarka, kurioje nenumatyta apskaičiuojant miško žemės vertę atsižvelgti į visus miško išteklius. Pastaboje klaidingai teigiama, kad „vertinant miško žemės taksacinio žemės sklypo apibūdinimą galima suprasti, kad miškui įveisti skirta žemė nebus registruojama Kadastrė, nors pagal Miškų įstatymo 2 str. 17 d. ji yra</p>

		<i>miško žemė“, nes Nuostatų 15.3 p. kaip vienas iš kadastro objekto duomenų detalizuojant miško žemės naudmenas yra nurodyta miškui įveisti skirta žemė.</i>
5. Nuostatų 17 p. tikslintinas – Miškų įstatyme nepasisakoma dėl taksacinių sklypų, taip pat, atsižvelgiant į Nuostatų 5.7 p. nėra aišku kaip taksacinio sklypo ribos gali priklausyti nuo Kultūros vertybių registro ir panašių registrų duomenų, punktas taisytinas ir kalbiniu aspektu.	<b>Atsižvelgta iš dalies.</b> Iš minėtame punkte nurodytų susijusių registrų gaunami atitinkami duomenys, kurie naudojami kadastro objektui apibūdinti, taip pat nustatyti ir atnaujinti kadastro objektų ribas, pvz., vadovaujantis Miškų įstatymo 3 str. 4 d. kultūrinių draustinių ar jų dalių, kultūrinių rezervatų miškai 3 miškų grupei priskiriami kadastre įregistruotomis taksacinio miško žemės sklypo ribomis.	
6. Miškų įstatyme naudojamas terminas valstybinė miškų inventorizacija, o ne valstybinė sklypinė miškų inventorizacija, kaip nurodoma Nuostatų IV skyriuje.	<b>Neatsižvelgta.</b> Pastaba nepagrįsta, nes valstybinė miškų inventorizacija atliekama inventorizuojant visas miškų valdas suskirstant jas inventorizaciniais vienetais (sklypinė miškų inventorizacija) (Miškų įstatymo 13 str. 4 d. 3 sakinyje) arba atrankos metodu (nacionalinė miškų inventorizacija) (Miškų įstatymo 13 str. 4 d. 1 ir 2 sakiniai).	
7. Pagal Nuostatų IV skyriaus nuostatas galima suprasti, kad Kadastro duomenys gali būti keičiami pagal informaciją, kuri nėra dokumentas ar kitaip nustatyta, įformintas duomuo, be to, abejotina, ar už dokumentų teisingumą visais atvejais gali būti atsakingas Kadastro duomenų teikėjas (pavyzdžiui, už priimtą sprendimą keisti miško žemės naudmenis ir pan.).	<b>Atsižvelgta iš dalies.</b> Pastaboje klaidingai teigiama, kad „Nuostatų IV skyriaus nuostatas galima suprasti, kad Kadastro duomenys gali būti keičiami pagal informaciją, kuri nėra dokumentas ar kitaip nustatyta, įformintas duomuo“, nes Nuostatų 11.3 p. nurodo, kad dokumentų, pagal kuriuos teikiami kadastro duomenys ir jų pakeitimai, formas nustato kadastro tvarkytojas.	
8. Nuostatų 28 p., 30.6 p., 56.2 p. derintini su Miškų įstatymo 2 str. 8, 17 d., be to, neaišku kodėl inventorizacinių duomenų įrašymas turėtų trukti 6 mėnesius.	<b>Atsižvelgta iš dalies.</b> Manome, kad Nuostatų 28 p. dera su Miškų įstatymo 2 str. 8 d. Miškų įstatymo 13 str. 2 d. numato, kad medžių savaiminukais, kurių vidutinis amžius ne mažesnis kaip 20 metų, apaugusi ne miško žemė inventorizuojama ir įtraukiama į apskaitą kaip miškas Aplinkos ministerijos ir Žemės ūkio ministerijos nustatyta tvarka. Medžių savaiminukais apaugusios ne miško žemės inventorizacijos ir įtraukimo į apskaitą	

		<p>tvarkos aprašo, patvirtinto Lietuvos Respublikos aplinkos ministro ir Lietuvos Respublikos žemės ūkio ministro 2012 m. gegužės 8 d. įsakymu Nr. D1-409/3D-331, 15.2.1 p. numato, kad Valstybinė miškų tarnyba gavusi privačios ne miško žemės plotų, apaugusių medžių savaiminukais, inventorizacijos duomenis kai savaiminukų vidutinis amžius ne mažesnis kaip 20 metų, per 3 mėnesius nuo inventorizacijos duomenų gavimo dienos informuoja žemės savininkus, kad šie plotai per 3 mėnesius nuo informavimo dienos bus įrašyti į Miškų valstybės kadastrą kaip miškas ir įtraukti į valstybinę miškų apskaitą, o žemės savininkai turės patikslinti žemės sklypo kadastro duomenis Nekilnojamojo turto kadastro nuostatų nustatyta tvarka.</p>
	<p>9. Kitos pastabos: nėra aišku kas turima omenyje „kadastro tvarkytojo pareigūnai ir specialistai“; 21.1 p. nurodyta informacija turi būti viešai prieinama; 30.1 p. – jeigu pasikeitė kadastro objekto ribos kaip tai gali būti susiję su poreikiu registruoti kitą kadastro objektą ir kas turima omenyje – „kitą“.</p>	<p><b>Atsižvelgta iš dalies.</b></p> <p>Kadastro tvarkytojo pareigūnai ir specialistai – Valstybinės miškų tarnybos Miškų kadastro skyriaus, Nacionalinės miškų inventorizacijos skyriaus, Miškotvarkos skyriaus ir kitų skyrių pareigūnai ir specialistai, kurie vykdo miškų kadastro duomenų tvarkymo funkcijas.</p> <p>Dėl 21.1 p. – ši informacija skelbiama kadastro tvarkytojo interneto svetainėje, taip pat Duomenų teikimo Lietuvos Respublikos miškų valstybės kadastrui, jų įrašymo ir keitimo tvarkos aprašas, patvirtintas Valstybinės miškų tarnybos direktoriaus 2015 m. lapkričio 30 d. įsakymu Nr. 260-15-V, paskelbtas TAR.</p> <p>Dėl 30.1 p. – tokiu atveju ankstesnis kadastro objektas išregistruojamas, o jo vietoje registruojamas naujas miško žemės taksacinis sklypas su nauju identifikavimo kodu, naujomis geografinėmis ribomis ir kitais duomenimis.</p>

  
 Aplinkos ministras  
 Kęstutis Trečiūnas  
 2016-18-01

  
 Iešos ir personalo  
 departamento direktorius  
 Egidijus Anulis  
 2016-08-01

27

Siūlau įtraukti į Vyriausybės posėdžio (pasitarimo) darbotvarkės projektą

*[Signature]*  
2016-08-10

Dėl Vyriausybės 2003 m. spalio 9 d. nutarimo Nr. 1255 „Dėl Lietuvos Respublikos miškų valstybės kadastro steigimo ir jo nuostatų patvirtinimo“ pakeitimo (TAP-16-1186) (15-10795(3))

**Pranešėjas:** aplinkos ministras K. Trečiokas

**Dalyvauja:** Aplinkos ministerijos Miškų departamento Miškotvarkos ir miško išteklių skyriaus vedėjas Viktoras Karašauskis

**Klausimo kuratorius:** V.Pavardė, parašas

Posėdžių rengimo skyriaus  
patarėja  
G. Dovydenienė

2016.07.15

<p>Apsvarstyta ministerijų atstovų pasitarime</p> <p><u>2016-07-26</u> (data)</p>	<p>Ministerijų atstovų pasitarimo protokolo išrašas</p> <p>1. Patvirtinti AM atnaujinti į TD metatlas 2. Patvirtinti projekto mastelį 1:100000 priešais A dalyje. 2016-07-26</p>
<p>Informacija apie projekto svarstymą Vyriausybės pasitarime ar/ir Vyriausybės posėdyje</p>	<p>Papildoma informacija</p>