

8

LIETUVOS RESPUBLIKOS VYRIAUSYBĖS KANCELIARIJA  
EKONOMIKOS PAŽANGOS DEPARTAMENTO  
KAIMO REIKALŲ IR DARNIOS PLĖTROS SKYRIUS

**DĖL LIETUVOS RESPUBLIKOS VYRIAUSYBĖS NUTARIMŲ „DĖL LIETUVOS  
RESPUBLIKOS VYRIAUSYBĖS 2004 M. SPALIO 14 D. NUTARIMO NR. 1290 „DĖL  
KVALIFIKACIJOS PAŽYMĖJIMŲ ŽEMĖTVARKOS PLANAVIMO DOKUMENTAMS  
RENGTI IŠDAVIMO, GALIOJIMO SUSTABDYMO, GALIOJIMO SUSTABDYMO  
PANAIKINIMO IR GALIOJIMO PANAIKINIMO TAISYKLIŲ PATVIRTINIMO“  
PAKEITIMO“ (NR.TAP-16-1189(2)) (15-2967(4)), „DĖL LIETUVOS RESPUBLIKOS  
VYRIAUSYBĖS 2010 M. GRUODŽIO 22 D. NUTARIMO NR. 1853 „DĖL GEODEZININKO  
KVALIFIKACIJOS PAŽYMĖJIMŲ IŠDAVIMO, GALIOJIMO SUSTABDYMO,  
GALIOJIMO PANAIKINIMO TAISYKLIŲ PATVIRTINIMO“ PAKEITIMO“ (NR.TAP-16-  
1190(2)) (16-8002(2)) IR „DĖL LIETUVOS RESPUBLIKOS VYRIAUSYBĖS 2002 M.  
LAPKRIČIO 19 D. NUTARIMO NR. 1805 „DĖL MATININKO KVALIFIKACIJOS  
PAŽYMĖJIMŲ IŠDAVIMO, GALIOJIMO SUSTABDYMO, GALIOJIMO PANAIKINIMO  
TAISYKLIŲ PATVIRTINIMO“ PAKEITIMO“ (NR.TAP-16-1191(2)) (16-8003(2))  
PROJEKTŲ**

**PAŽYMA**

2016-08-12 Nr. NV-2578

Vilnius

**Projekto rengėjas:** Žemės ūkio ministerija

**Projekto tikslas, esmė:** Nutarimų projektai parengti įgyvendinant Geodezijos ir kartografijos įstatymo Nr. IX-415 12, 13 ir 14 straipsnių pakeitimo įstatymo, Nekilnojamojo turto kadastro įstatymo Nr. VIII-1764 8, 11 ir 17 straipsnių pakeitimo įstatymo ir Žemės įstatymo Nr. I-446 1, 2 ir 41 straipsnių pakeitimo įstatymo nuostatas.

Nutarimo projektais siūloma atsisakyti privalomojo asmenų, siekiančių gauti matininko kvalifikacijos pažymėjimą, geodezininko kvalifikacijos pažymėjimą ar kvalifikacijos pažymėjimą rengti žemėtvarkos planavimo dokumentus, dalyvavimo kvalifikacijos kursuose pagal Lietuvos Respublikos Vyriausybės įgaliotos institucijos patvirtintas programas, paliekant minėtiesiems asmenims tik pareigą išlaikyti kvalifikacijos egzaminą.

Taip pat nutarimų projektai tikslinami juridinės technikos atžvilgiu taip, kad jie atitiktų dabar galiojančius teisės aktų technikos reikalavimus nustatančius teisės aktus.

**Derinimas:** Nutarimų projektai buvo derinti su Teisingumo ministerija, Ūkio ministerija ir Nacionaline žemės tarnyba prie Žemės ūkio ministerijos.

Atsižvelgiant į Ministerijų atstovų 2016 m. liepos 26 d. pasitarimo išvadas, projektai patikslinti pagal Teisingumo ministerijos, Ūkio ministerijos ir Vyriausybės kanceliarijos Teisės departamento pastabas.

**Dalykinio vertinimo išvada:** Projektams pastabų nebeturime. Teikiami projektai iš esmės atitinka Vyriausybės darbo reglamento reikalavimus.

Kaimo reikalų ir darnios plėtros skyriaus patarėjas

A. Zulonas



## LIETUVOS RESPUBLIKOS ŽEMĖS ŪKIO MINISTERIJA

Lietuvos Respublikos Vyriausybei

2016-08-08 Nr. 2D-3636(12.140)

I \_\_\_\_\_ Nr. \_\_\_\_\_

### DĖL NUTARIMŲ PROJEKTŲ

Teikiame po ministerijų atstovų (viceministrų, ministerijų kanclerių) 2016 m. liepos 26 d. pasitarimo pagal Lietuvos Respublikos Vyriausybės kanceliarijos Teisės departamento, Teisingumo ministerijos ir Ūkio ministerijos pastabas bei pasiūlymus patikslintus Lietuvos Respublikos Vyriausybės nutarimo „Dėl Lietuvos Respublikos Vyriausybės 2010 m. gruodžio 22 d. nutarimo Nr. 1853 „Dėl Geodezininko kvalifikacijos pažymėjimų išdavimo, galiojimo sustabdymo, galiojimo panaikinimo taisyklių patvirtinimo“ pakeitimo“, Lietuvos Respublikos Vyriausybės nutarimo „Dėl Lietuvos Respublikos Vyriausybės 2002 m. lapkričio 19 d. nutarimo Nr. 1805 „Dėl Matininko kvalifikacijos pažymėjimų išdavimo, galiojimo sustabdymo, galiojimo panaikinimo taisyklių patvirtinimo“ pakeitimo“ ir Lietuvos Respublikos Vyriausybės 2004 m. spalio 14 d. nutarimo Nr. 1290 „Dėl Kvalifikacijos pažymėjimų žemėtvarkos planavimo dokumentams rengti išdavimo, galiojimo sustabdymo, galiojimo sustabdymo panaikinimo ir galiojimo panaikinimo taisyklių patvirtinimo“ pakeitimo“ projektus (toliau – Nutarimo projektai).

Vykdant ministerijų atstovų (viceministrų, ministerijų kanclerių) 2016 m. liepos 26 d. protokolo Nr. 30 nuostatas atsižvelgta į Lietuvos Respublikos Vyriausybės kanceliarijos Teisės departamento, Teisingumo ministerijos ir Ūkio ministerijos pastabas ir minėtieji Nutarimų projektai suderinti darbo tvarka. Dėl Lietuvos Respublikos Vyriausybės kanceliarijos Teisės departamento 2016 m. liepos 14 d. išvadoje Nr. NV-2304 pateiktų 2.1 ir 3.9 pastabų pažymime, kad į siūlymą keisti Nekilnojamojo turto kadastro bei Žemės įstatymų nuostatas bus atsižvelgta rengiant minėtųjų įstatymų pakeitimų projektus.

PRIDEDAMA. Nutarimų projektai, 20 lapų.

Ministrė

Virginija Baltraitienė

Alina Šileikienė, tel. (8 5) 210 0523

**LIETUVOS RESPUBLIKOS VYRIAUSYBĖ**

**NUTARIMAS**

**DĖL LIETUVOS RESPUBLIKOS VYRIAUSYBĖS 2004 M. SPALIO 14 D. NUTARIMO  
NR. 1290 „DĖL KVALIFIKACIJOS PAŽYMĖJIMŲ ŽEMĖTVARKOS PLANAVIMO  
DOKUMENTAMS RENGTI IŠDAVIMO, GALIOJIMO SUSTABDYMO, GALIOJIMO  
SUSTABDYMO PANAIKINIMO IR GALIOJIMO PANAIKINIMO TAISYKLIŲ  
PATVIRTINIMO“ PAKEITIMO**

2016 m. Nr.  
Vilnius

Lietuvos Respublikos Vyriausybė n u t a r i a:

Pakeisti Lietuvos Respublikos Vyriausybės 2004 m. spalio 14 d. nutarimą Nr. 1290 „Dėl Kvalifikacijos pažymėjimų žemėtvarkos planavimo dokumentams rengti išdavimo, galiojimo sustabdymo, galiojimo sustabdymo panaikinimo ir galiojimo panaikinimo taisyklių patvirtinimo“ ir jį išdėstyti nauja redakcija:

**„LIETUVOS RESPUBLIKOS VYRIAUSYBĖ**

**NUTARIMAS**

**DĖL KVALIFIKACIJOS PAŽYMĖJIMŲ ŽEMĖTVARKOS PLANAVIMO  
DOKUMENTAMS RENGTI IŠDAVIMO, GALIOJIMO SUSTABDYMO,  
GALIOJIMO SUSTABDYMO PANAIKINIMO IR GALIOJIMO PANAIKINIMO  
BEI PROFESINIŲ ŽINIŲ PATIKRINIMO TESTO ORGANIZAVIMO  
TAISYKLIŲ PATVIRTINIMO**

Vadovaudamasi Lietuvos Respublikos žemės įstatymo 32 straipsnio 1 dalies 2 punktu ir 41 straipsnio 2, 4, 9 ir 11 dalimis ir Lietuvos Respublikos žemės reformos įstatymo 16 straipsnio 5 ir 7 dalimis, Lietuvos Respublikos Vyriausybė n u t a r i a:

1. Patvirtinti Kvalifikacijos pažymėjimų žemėtvarkos planavimo dokumentams rengti išdavimo, galiojimo sustabdymo, galiojimo sustabdymo panaikinimo ir galiojimo panaikinimo bei profesinių žinių patikrinimo testo organizavimo taisykles (pridedama).

2. Įgalioti Nacionalinę žemės tarnybą prie Žemės ūkio ministerijos išduoti Kvalifikacijos pažymėjimus žemėtvarkos planavimo dokumentams rengti, sustabdyti ar panaikinti jų galiojimą bei tvirtinti kvalifikacijos tobulinimo kursų programas.

3. Pavesti Nacionalinei žemės tarnybai prie Žemės ūkio ministerijos nustatyti asmenų, pageidaujančių gauti kvalifikacijos pažymėjimus žemėtvarkos planavimo dokumentams rengti, profesinių žinių patikrinimo egzamino organizavimo tvarką.“

Ministras Pirmininkas

Žemės ūkio ministras

Žemės ūkio ministerijos  
Teisės departamento direktorius

*Andrius Burlėga*  
2016-08-08

*Mall -*  
Žemės ūkio ministrė  
Virginija Baltraitienė

2016-08-08

PATVIRTINTA  
Lietuvos Respublikos Vyriausybės  
2004 m. spalio 14 d. nutarimu Nr. 1290  
(Lietuvos Respublikos Vyriausybės  
2016 m. d. nutarimo Nr.  
redakcija)

**KVALIFIKACIJOS PAŽYMĖJIMŲ ŽEMĖTVARKOS PLANAVIMO DOKUMENTAMS  
RENGTI IŠDAVIMO, GALIOJIMO SUSTABDYMO, GALIOJIMO SUSTABDYMO  
PANAIKINIMO IR GALIOJIMO PANAIKINIMO BEI PROFESINIŲ ŽINIŲ  
PATIKRINIMO TESTO ORGANIZAVIMO TAISYKLĖS**

**I SKYRIUS  
BENDROSIOS NUOSTATOS**

1. Kvalifikacijos pažymėjimų žemėtvarkos planavimo dokumentams rengti išdavimo, galiojimo sustabdymo, galiojimo sustabdymo panaikinimo ir galiojimo panaikinimo bei profesinių žinių patikrinimo testo organizavimo taisyklės (toliau – Taisyklės) nustato profesinių žinių, susijusių su žemėtvarkos planavimo dokumentų rengimu organizavimo, taip pat kvalifikacijos pažymėjimų žemėtvarkos planavimo dokumentams rengti (toliau – kvalifikacijos pažymėjimas) išdavimo, kvalifikacijos pažymėjimo galiojimo sustabdymo, galiojimo sustabdymo panaikinimo ir galiojimo panaikinimo tvarką.

2. Kvalifikacijos pažymėjimai išduodami rengti šiuos žemėtvarkos planavimo dokumentus:

- 2.1. žemėtvarkos schemas;
- 2.2. kaimo plėtros žemėtvarkos projektus;
- 2.3. žemės sklypų formavimo ir pertvarkymo projektus;
- 2.4. žemės paėmimo visuomenės poreikiams projektus;
- 2.5. žemės konsolidacijos projektus;
- 2.6. žemės reformos žemėtvarkos projektus.

3. Kvalifikacijos pažymėjimas, nurodytas Taisyklių 2.1 papunktyje, išduodamas asmeniui, atitinkančiam Lietuvos Respublikos žemės įstatymo 41 straipsnio 3 dalies 1 punkte nustatytus kvalifikacijos reikalavimus, o Taisyklių 2.2–2.5 papunkčiuose nurodyti kvalifikacijos pažymėjimai išduodami asmeniui, atitinkančiam Lietuvos Respublikos žemės įstatymo 41 straipsnio 3 dalies 2 punkte nustatytus kvalifikacijos reikalavimus.

4. Kvalifikacijos pažymėjimas, nurodytas Taisyklių 2.6 papunktyje, išduodamas asmeniui, atitinkančiam Lietuvos Respublikos žemės reformos įstatymo 16 straipsnio 5 dalyje nustatytus kvalifikacijos reikalavimus.

5. Asmeniui, pageidaujančiam gauti kvalifikacijos pažymėjimus, suteikiančius teisę rengti kelių rūšių žemėtvarkos planavimo dokumentus, kiekvienos rūšies žemėtvarkos planavimo dokumentams rengti išduodamas atskiras kvalifikacijos pažymėjimas.

## **II SKYRIUS**

### **PROFESINIŲ ŽINIŲ PATIKRINIMO TESTAS**

6. Asmenys, pageidaujantys gauti kvalifikacijos pažymėjimą, privalo išlaikyti atitinkamą profesinių žinių patikrinimo testą.

7. Profesinių žinių patikrinimo testų klausimų sąrašas rengiamas kiekvienos rūšies žemėtvarkos planavimo dokumentams atskirai ir skelbiamas Nacionalinės žemės tarnybos prie Žemės ūkio ministerijos (toliau – Nacionalinė žemės tarnyba) tinklalapyje <http://www.nzt.lt>. Kiekvienas iš jų sudaromas ne mažiau kaip iš 200 klausimų ir keičiamas ne rečiau kaip kartą per metus.

8. Profesinių žinių patikrinimo testą ne rečiau kaip kartą per tris mėnesius organizuoja profesinių žinių patikrinimo komisija (toliau – Komisija), kurios sudėtis tvirtinama Nacionalinės žemės tarnybos direktoriaus įsakymu. Komisija sudaroma iš ne mažiau kaip 8 narių, iš kurių ne mažiau kaip 4 nariai – Nacionalinės žemės tarnybos atstovai. Kiti komisijos nariai, kurie nėra Nacionalinės žemės tarnybos atstovai, turi turėti aukštąjį technologijos mokslų studijų srities išsilavinimą.

9. Profesinių žinių patikrinimo testai kiekvienos rūšies žemėtvarkos planavimo dokumentams sudaromi atskirai. Komisija kiekvienos rūšies žemėtvarkos planavimo dokumentų profesinių žinių patikrinimo testui iš Nacionalinės žemės tarnybos patvirtintų atitinkamų profesinių žinių patikrinimo testų klausimų sąrašų parenka po 50 klausimų, kuriuos Nacionalinės žemės tarnybos direktorius patvirtina. Prie kiekvieno klausimo pateikiami 3 atsakymo variantai, iš kurių tik vienas teisingas.

10. Atsakyti į kiekvienos rūšies žemėtvarkos planavimo dokumentų profesinių žinių patikrinimo testo klausimus skiriama po 60 minučių.

11. Profesinių žinių patikrinimo testas išlaikomas, jeigu asmuo teisingai atsako į ne mažiau kaip 40 testo klausimų.

12. Profesinių žinių patikrinimo testo neišlaikęs asmuo gali iš naujo laikyti profesinių žinių patikrinimo testą ne anksčiau kaip po 3 mėnesių.

13. Profesinių žinių patikrinimo dieną Komisija surašo Komisijos posėdžio protokolą, kuriame nurodoma posėdžio data, vieta, posėdžio dalyviai, pirmininkas ir sekretorius, kokios rūšies žemėtvarkos planavimo dokumentų rengimo profesinių žinių patikrinimo testas laikytas, Nacionalinės žemės tarnybos direktoriaus įsakymo, kuriuo patvirtinti 50 profesinių žinių patikrinimo

testo klausimų, data ir numeris, profesinių žinių patikrinimo testą laikiusių asmenų vardai ir pavardės, gimimo data, profesinių žinių patikrinimo testo rezultatai (nurodomas teisingų atsakymų skaičius). Protokolas surašomas 2 egzemplioriais. Vieną protokolo egzempliorių Komisija ne vėliau kaip per 3 darbo dienas nuo testo laikymo privalo pateikti Nacionalinės žemės tarnybos direktoriui.

### **III SKYRIUS KVALIFIKACIJOS PAŽYMĖJIMŲ IŠDAVIMAS IR KVALIFIKACIJOS TOBULINIMO KURSAI**

14. Asmuo, pageidaujantis gauti kvalifikacijos pažymėjimą (toliau – asmuo), Nacionalinei žemės tarnybai pateikia:

14.1. prašymą išduoti kvalifikacijos pažymėjimą, nurodydamas, kokios rūšies arba kokių rūšių žemėtvarkos planavimo dokumentus jis pageidauja rengti, informaciją pasiteirauti (telefono numeris, elektroninio pašto adresas);

14.2. asmens tapatybės patvirtinimo dokumento kopiją, išskyrus atvejus, kai prašymą ir dokumentus elektroninėmis priemonėmis pateikia elektroninės bankininkystės arba elektroninio parašo sistemos naudotojai, atlikę asmens tapatybės nustatymo procedūrą šioje sistemoje;

14.3. išsilavinimo patvirtinimo dokumentų kopijas;

14.4. darbo patirties patvirtinimo dokumentų kopijas.

15. Asmuo, pageidaujantis gauti kvalifikacijos pažymėjimus, suteikiančius teisę rengti kelių rūšių žemėtvarkos planavimo dokumentus, pateikia vieną Taisyklių 14 punkte nurodytų dokumentų egzempliorių.

16. Asmuo Taisyklių 14 punkte nurodytus dokumentus gali pateikti Nacionalinei žemės tarnybai per atstumą, elektroninėmis priemonėmis per elektroninių valdžios vartų portalą [www.epaslaugos.lt](http://www.epaslaugos.lt) arba tiesiogiai. Jeigu šie dokumentai surašyti kita kalba, turi būti pateiktas vertimas į lietuvių kalbą.

17. Nacionalinė žemės tarnyba per 5 darbo dienas nuo prašymo gavimo išsiunčia asmeniui patvirtinimą, kad prašymas gautas, nurodo terminą, per kurį prašymas privalo būti išnagrinėtas, galimas pareiškėjo teisių gynimo priemonės, kuriomis galima naudotis, jeigu kiltų ginčų tarp Nacionalinės žemės tarnybos ir asmens, taip pat kad per nustatytą terminą negavus informacijos apie priimtą sprendimą bus laikoma, kad asmeniui kvalifikacijos pažymėjimas išduotas.

18. Jei asmuo pateikia ne visus Taisyklių 14 punkte nurodytus dokumentus, Nacionalinė žemės tarnyba per 5 darbo dienas nuo prašymo gavimo išsiunčia pareiškėjui pranešimą apie trūkstamus dokumentus.

19. Asmuo, pateikęs ne visus Taisyklių 14 punkte nurodytus dokumentus, turi per 10 darbo dienų nuo pranešimo gavimo dienos pateikti trūkstamus dokumentus. Jų nepateikus per nurodytą

terminą, Nacionalinė žemės tarnyba per 5 darbo dienas nuo trūkstančių dokumentų pateikimo termino pabaigos priima sprendimą nutraukti prašymo nagrinėjimą, apie tai praneša asmeniui ir nurodo prašymo nagrinėjimo nutraukimo teisinį pagrindą bei grąžina asmeniui prašymą ir pateiktus dokumentus.

20. Nacionalinės žemės tarnybos sprendimas dėl kvalifikacijos pažymėjimo išdavimo ar atsisakymo jį išduoti įforminamas Nacionalinės žemės tarnybos direktoriaus įsakymu.

21. Kvalifikacijos pažymėjimas išduodamas arba rašytinis motyvuotas atsisakymas išduoti kvalifikacijos pažymėjimą pateikiamas ne vėliau kaip per 30 dienų nuo Taisyklių 14 punkte išvardytų visų dokumentų pateikimo. Jeigu pateikti ne visi, nevisiškai arba neteisingai užpildyti dokumentai arba pateikti neteisingi duomenys, 20 darbo dienų terminas skaičiuojamas nuo paskutinio reikiamo dokumento gavimo. Asmenų kvalifikacijos pažymėjimai išduodami per Žemėtvarkos planavimo dokumentų rengėjų, matininkų ir geodezininkų žinybinį registrą (toliau – Registras). Asmenų kvalifikacijos pažymėjimai įsigalioja nuo jų įregistravimo Registre.

22. Nacionalinė žemės tarnyba ne vėliau kaip per 3 darbo dienas nuo sprendimo išduoti kvalifikacijos pažymėjimą priėmimo apie tai praneša asmeniui ir informuoja apie galimybę gauti Taisyklių 24 punkte nurodytą pažymą.

23. Jeigu į tinkamai kartu su visais kvalifikacijos pažymėjimui išduoti reikalingais dokumentais pateiktą prašymą nepateikiamas rašytinis motyvuotas atsisakymas išduoti kvalifikacijos pažymėjimą, laikoma, kad toks pažymėjimas išduotas. Kvalifikacijos pažymėjimo išdavimo diena laikoma 30 diena nuo tinkamai kartu su visais kvalifikacijos pažymėjimui išduoti reikalingais dokumentais pateikto prašymo. Asmenų kvalifikacijos pažymėjimai Registre įregistruojami ne vėliau kaip per 3 darbo dienas nuo sprendimo išduoti kvalifikacijos pažymėjimą priėmimo dienos.

24. Asmens pageidavimu Nacionalinė žemės tarnyba išduoda pažymą, kuria patvirtinama, kad jam išduotas kvalifikacijos pažymėjimas. Pažymoje nurodomas kvalifikacijos pažymėjimo numeris, išdavimo data ir pagrindas. Asmens prašymu taip pat gali būti išduodamas patvirtinimas apie įrašymą į Registrą.

25. Kvalifikacijos pažymėjimas išduodamas neterminuotam laikui.

26. Asmuo, gavęs kvalifikacijos pažymėjimą, privalo Lietuvos Respublikos žemės įstatymo 41 straipsnio 6 dalyje bei Lietuvos Respublikos žemės reformos įstatymo 16 straipsnio 6 dalyje nurodytais terminais tobulinti kvalifikaciją pagal Nacionalinės žemės tarnybos direktoriaus patvirtintas atitinkamų rūšių žemėtvarkos planavimo dokumentų kvalifikacijos tobulinimo kursų programas.

27. Asmenims išklausiusiems ne mažiau kaip 20 valandų paskaitų apie atitinkamos rūšies žemėtvarkos planavimo dokumentų rengimą arba kelių rūšių žemėtvarkos planavimo dokumentų rengimą, jeigu kvalifikacijos tobulinimo kursų programa apėmė kelių rūšių žemėtvarkos planavimo



dokumentų rengimą išduodamas kvalifikacijos kursų pažymėjimas, kurio kopiją per 10 darbo dienų asmenys turi pateikti Nacionalinei žemės tarnybai.

#### **IV SKYRIUS**

### **KVALIFIKACIJOS PAŽYMĖJIMO GALIOJIMO SUSTABDYMAS, GALIOJIMO SUSTABDYMO PANAIKINIMAS IR GALIOJIMO PANAIKINIMAS**

28. Kvalifikacijos pažymėjimo galiojimas sustabdomas, galiojimo sustabdymas panaikinamas ir galiojimas panaikinamas Nacionalinės žemės tarnybos direktoriaus sprendimu.

29. Jeigu Nacionalinė žemės tarnyba, atlikdama žemėtvarkos planavimo dokumentų valstybinę priežiūrą, nustato, kad kvalifikacijos pažymėjimo turėtojas, rengdamas žemėtvarkos planavimo dokumentus, pažeidė įstatymų, kitų teisės aktų, reglamentuojančių kvalifikacijos pažymėjimų išdavimo, žemėtvarkos planavimo dokumentų rengimo reikalavimus, arba gauna savivaldybių ar valstybės institucijų informaciją ar kitų fizinių, juridinių asmenų arba kitų organizacijų skundų apie kvalifikacijos pažymėjimo turėtojo padarytus pažeidimus ir tai patvirtinančius dokumentus (duomenis), ji praneša apie tai kvalifikacijos pažymėjimo turėtojui ir kartu informuoja, kad kvalifikacijos pažymėjimo turėtojas turi per 20 darbo dienų Nacionalinei žemės tarnybai pateikti paaiškinimus, dokumentus ir duomenis, kurių reikia informacijai apie jo galimai padarytus pažeidimus ištirti.

30. Išnagrinėjusi gautus paaiškinimus, dokumentus (duomenis) ir nustačiusi, kad kvalifikacijos pažymėjimo turėtojas pažeidė įstatymų, kitų teisės aktų reikalavimus, Nacionalinė žemės tarnyba atsižvelgdama į pažeidimo pobūdį ir jo padarinius imasi atitinkamai Lietuvos Respublikos žemės įstatymo 41 straipsnio 7 ir 10 dalyse nustatytų veiksmų. Nacionalinės žemės tarnybos sprendimas panaikinti, sustabdyti geodezininko kvalifikacijos pažymėjimo galiojimą ar panaikinti jo galiojimo sustabdymą įforminamas Nacionalinės žemės tarnybos direktoriaus įsakymu.

31. Išvadą dėl kvalifikacijos pažymėjimo galiojimo sustabdymo arba galiojimo panaikinimo, išskyrus Lietuvos Respublikos žemės įstatymo 41 straipsnio 10 dalies 8 ir 9 punktuose nurodytus atvejus, rengia ir Nacionalinės žemės tarnybos direktoriui teikia Nacionalinės žemės tarnybos direktoriaus sprendimu sudaryta komisija.

32. Ne vėliau kaip per 5 darbo dienas nuo Lietuvos Respublikos žemės įstatymo 41 straipsnio 10 dalies 8 ir 9 punktuose nurodytos informacijos gavimo priimamas sprendimas panaikinti kvalifikacijos pažymėjimo galiojimą.

33. Kvalifikacijos pažymėjimo turėtojas, išskyrus Lietuvos Respublikos žemės įstatymo 41 straipsnio 10 dalies 9 punkte nurodytą atvejį, su priimtu Nacionalinės žemės tarnybos direktoriaus sprendimu sustabdyti arba panaikinti kvalifikacijos pažymėjimo galiojimą raštu supažindinamas ne vėliau kaip per 3 darbo dienas nuo sprendimo priėmimo.

9

34. Nacionalinė žemės tarnyba, įspėjusi kvalifikacijos pažymėjimo turėtoją apie nustatytus pažeidimus ar sustabdžiusi kvalifikacijos pažymėjimo galiojimą ar minėto pažymėjimo panaikinimą, raštu informuoja apie tai skundą arba informaciją apie kvalifikacijos pažymėjimo turėtojo veiklos pažeidimus ir tai patvirtinančius dokumentus pateikusį fizinį ar juridinį asmenį, savivaldybę ar valstybinę instituciją.

35. Kvalifikacijos pažymėjimo turėtojas, pašalinęs pažeidimus, dėl kurių sustabdytas kvalifikacijos pažymėjimo galiojimas, Taisyklių 16 punkte nurodytais būdais pateikia Nacionalinei žemės tarnybai šių pažeidimų pašalinimo įrodymo dokumentus arba jų kopijas.

36. Priėmus sprendimą įspėti kvalifikacijos pažymėjimo turėtoją, sustabdyti kvalifikacijos pažymėjimo galiojimą, panaikinti galiojimo sustabdymą ir panaikinti galiojimą, padaroma atitinkama žyma Registre.

37. Nacionalinės žemės tarnybos pranešimai ir sprendimai dėl kvalifikacijos pažymėjimo išdavimo ar atsisakymo jį išduoti, galiojimo sustabdymo, galiojimo sustabdymo panaikinimo, galiojimo panaikinimo gali būti teikiami asmeniui tiesiogiai ar elektroninėmis priemonėmis per elektroninių valdžios vartų portalą [www.epaslaugos.lt](http://www.epaslaugos.lt).

## V SKYRIUS BAIGIAMOSIOS NUOSTATOS

38. Nacionalinė žemės tarnyba tvarko kvalifikacijos pažymėjimų apskaitą, t. y. Registre kaupia ir saugo informaciją apie asmenis, kuriems išduoti kvalifikacijos pažymėjimai. Informacija apie kvalifikacijos pažymėjimų išdavimą, jų galiojimo sustabdymą, kvalifikacijos pažymėjimų galiojimo sustabdymo panaikinimą ir jų panaikinimą taip pat skelbiama Licencijų informacinėje sistemoje.

39. Asmenų, turinčių kvalifikacijos pažymėjimą ir galiojančias nuobaudas, sąrašas skelbiamas Nacionalinės žemės tarnybos interneto svetainėje.

40. Nacionalinė žemės tarnyba informaciją valstybės įmonės Registrų centro sukurtai ir administruojamai valstybės informacinei sistemai, skirtai duomenims ir informacijai apie ūkio subjektams išduotas licencijas tvarkyti vienoje vietoje teikia vadovaudamasi Lietuvos Respublikos Vyriausybės 2012 m. liepos 18 d. nutarimu Nr. 937 „Dėl Licencijavimo pagrindų aprašo patvirtinimo“.

Žemės ūkio ministerijos  
Teisės departamento direktorius

*Andrius Burlėga*  
2016-08-03

Žemės ūkio ministrė  
Virginija Baltraitienė

*Virginija Baltraitienė*

**LIETUVOS RESPUBLIKOS VYRIAUSYBĖ**

**NUTARIMAS**

**DĖL LIETUVOS RESPUBLIKOS VYRIAUSYBĖS 2010 M. GRUODŽIO 22 D. NUTARIMO  
NR. 1853 „DĖL GEODEZININKO KVALIFIKACIJOS PAŽYMĖJIMŲ IŠDAVIMO,  
GALIOJIMO SUSTABDYMO, GALIOJIMO PANAIKINIMO TAISYKLIŲ  
PATVIRTINIMO“ PAKEITIMO**

2016 m.

Nr.

Vilnius

Lietuvos Respublikos Vyriausybė n u t a r i a:

Pakeisti Lietuvos Respublikos Vyriausybės 2010 m. gruodžio 22 d. nutarimą Nr. 1853 „Dėl Geodezininko kvalifikacijos pažymėjimų išdavimo, galiojimo sustabdymo, galiojimo panaikinimo taisyklių patvirtinimo“ ir jį išdėstyti nauja redakcija:

**„LIETUVOS RESPUBLIKOS VYRIAUSYBĖ**


**NUTARIMAS**

**DĖL GEODEZININKO KVALIFIKACIJOS PAŽYMĖJIMŲ IŠDAVIMO, GALIOJIMO  
SUSTABDYMO, GALIOJIMO PANAIKINIMO TAISYKLIŲ PATVIRTINIMO**

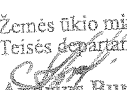
Vadovaudamasi Lietuvos Respublikos geodezijos ir kartografijos įstatymo 8 straipsnio 3 punktu, 12 straipsnio 3 dalies 1 punktu ir 13 straipsnio 1 dalies 7 punktu Lietuvos Respublikos Vyriausybė n u t a r i a:

1. Patvirtinti Geodezininko kvalifikacijos pažymėjimų išdavimo, galiojimo sustabdymo, galiojimo panaikinimo taisykles (pridedama).
2. Įgalioti Nacionalinę žemės tarnybą prie Žemės ūkio ministerijos išduoti Geodezininko kvalifikacijos pažymėjimus, sustabdyti ar panaikinti jų galiojimą bei tvirtinti geodezininkų mokymo programas.
3. Pavesti Nacionalinei žemės tarnybai prie Žemės ūkio ministerijos nustatyti asmenų, pageidaujančių gauti Geodezininko kvalifikacijos pažymėjimus, profesinių žinių patikrinimo egzamino organizavimo tvarką.“

Ministras Pirmininkas

  
Žemės ūkio ministrė  
Virginija Baltraitienė  
2016-08-05

Žemės ūkio ministras

  
Žemės ūkio ministerijos  
Teisės departamento direktorius  
Andrius Burlėga  
2016-08-05

11

PATVIRTINTA  
Lietuvos Respublikos Vyriausybės  
2010 m. gruodžio 22 d. nutarimu Nr. 1853  
(Lietuvos Respublikos Vyriausybės  
2016 m. d. nutarimo Nr.  
redakcija)

## **GEODEZININKO KVALIFIKACIJOS PAŽYMĖJIMŲ IŠDAVIMO, GALIOJIMO SUSTABDYMO, GALIOJIMO PANAIKINIMO TAISYKLĖS**

### **I SKYRIUS BENDROSIOS NUOSTATOS**

1. Geodezininko kvalifikacijos pažymėjimų išdavimo, galiojimo sustabdymo, galiojimo panaikinimo taisyklės (toliau – Taisyklės) nustato dokumentų, kurių reikia geodezininko kvalifikacijos pažymėjimui gauti, teikimo, nagrinėjimo, kvalifikacijos pažymėjimų išdavimo, galiojimo sustabdymo ir galiojimo panaikinimo tvarką.
2. Taisyklėse vartojamos sąvokos apibrėžtos Lietuvos Respublikos geodezijos ir kartografijos įstatyme (toliau – Įstatymas), Lietuvos Respublikos švietimo įstatyme, Lietuvos Respublikos mokslo ir studijų įstatyme ir Lietuvos Respublikos paslaugų įstatyme.
3. Geodezininko kvalifikacijos pažymėjimas suteikia teisę atlikti geodezijos ir kartografijos darbus, nurodytus Įstatymo 12 straipsnio 6 dalyje.
4. Geodezininko kvalifikacijos pažymėjimas išduodamas fiziniam asmeniui, turinčiam aukštąjį išsilavinimą, kai jo studijuoti geodezijos srities dalykai sudaro ne mažiau kaip 30 kreditų (nuo 2011 m. rugsėjo 1 d. – ne mažiau kaip 45 kreditus) ir jis atitinka kitus Įstatymo 12 straipsnio 3 dalyje nustatytus kvalifikacinius reikalavimus (toliau – asmuo).

### **II SKYRIUS DOKUMENTŲ TEIKIMAS GEODEZININKO KVALIFIKACIJOS PAŽYMĖJIMUI GAUTI IR PAŽYMĖJIMO IŠDAVIMAS**

5. Asmuo, pageidaujantis gauti geodezininko kvalifikacijos pažymėjimą, Nacionalinei žemės tarnybai prie Žemės ūkio ministerijos (toliau – Nacionalinė žemės tarnyba) pateikia:

12

5.1. prašymą išduoti geodezininko kvalifikacijos pažymėjimą, nurodydamas informaciją pasiteirauti (telefono numeris, elektroninio pašto adresas);

5.2. asmens tapatybės patvirtinimo dokumento kopiją, išskyrus atvejus, kai prašymą ir dokumentus elektroninėmis priemonėmis pateikia elektroninės bankininkystės arba elektroninio parašo sistemos naudotojai, atlikę asmens tapatybės nustatymo procedūrą šioje sistemoje;

5.3. išsilavinimo patvirtinimo dokumentų kopijas;

5.4. darbo patirties patvirtinimo dokumentų kopijas.

6. Asmuo Taisyklių 5 punkte nurodytus dokumentus gali pateikti Nacionalinei žemės tarnybai per atstumą, elektroninėmis priemonėmis per elektroninių valdžios vartų portalą [www.epaslaugos.lt](http://www.epaslaugos.lt) arba tiesiogiai. Jeigu šie dokumentai išduoti kita kalba, turi būti pateiktas vertimas į lietuvių kalbą.

7. Nacionalinė žemės tarnyba per 5 darbo dienas nuo prašymo gavimo išsiunčia pareiškėjui patvirtinimą, kad prašymas gautas, nurodydama terminą, per kurį prašymas privalo būti išnagrinėtas, galimas pareiškėjo teisių gynimo priemonės, kuriomis galima naudotis, jeigu kiltų ginčų tarp Nacionalinės žemės tarnybos ir pareiškėjo, ir nurodo, kad, per nustatytą terminą negavus informacijos apie priimtą sprendimą, bus laikoma, kad pareiškėjui geodezininko kvalifikacijos pažymėjimas išduotas.

8. Jei asmuo pateikia ne visus Taisyklių 5 punkte nurodytus dokumentus, Nacionalinė žemės tarnyba per 5 darbo dienas nuo prašymo gavimo išsiunčia pareiškėjui pranešimą apie trūkstamus dokumentus.

9. Asmuo, pateikęs ne visus Taisyklių 5 punkte nurodytus dokumentus, ne vėliau kaip per 10 darbo dienų nuo pranešimo gavimo dienos turi pateikti trūkstamus dokumentus. Jeigu asmuo per nurodytą terminą jų nepateikia, o Nacionalinė žemės tarnyba minėtų dokumentų neturi, Nacionalinė žemės tarnyba per 5 darbo dienas nuo trūkstamų dokumentų pateikimo termino pabaigos priima sprendimą nutraukti prašymo nagrinėjimą ir tais atvejais, kai prašymas ir dokumentai buvo pateikti Nacionalinei žemės tarnybai per atstumą ar tiesiogiai, grąžina juos asmeniui registruotu laišku kartu su pateiktais dokumentais, o kai prašymas ir dokumentai pateikti elektroninėmis priemonėmis, apie prašymo nagrinėjimo nutraukimą praneša asmeniui elektroninėmis priemonėmis.

10. Nacionalinė žemės tarnyba dėl geodezininko kvalifikacijos pažymėjimo išdavimo priima sprendimą. Šis sprendimas įforminamas Nacionalinės žemės tarnybos direktoriaus įsakymu. Geodezininko kvalifikacijos pažymėjimas išduodamas arba rašytinis motyvuotas atsisakymas išduoti kvalifikacijos pažymėjimą pateikiamas ne vėliau kaip per 30 dienų nuo dokumentų, reikalingų geodezininko kvalifikacijos pažymėjimui išduoti, gavimo. Jeigu kartu su prašymu išduoti geodezininko kvalifikacijos pažymėjimą pateikti ne visi dokumentai, terminas skaičiuojamas nuo

paskutinio reikiamo dokumento gavimo dienos. Asmenų geodezininko kvalifikacijos pažymėjimai išduodami per Žemėtvarkos planavimo dokumentų rengėjų, matininkų ir geodezininkų žinybinį registrą (toliau – Registras). Asmenų geodezininko kvalifikacijos pažymėjimai įsigalioja nuo jų įregistravimo Registre.

11. Jeigu į tinkamai pateiktą prašymą kartu su visais geodezininko kvalifikacijos pažymėjimui išduoti reikalingais dokumentais nepateikiamas rašytinis motyvuotas atsisakymas išduoti geodezininko kvalifikacijos pažymėjimą, laikoma, kad toks pažymėjimas išduotas ir ne vėliau kaip per 3 darbo dienas nuo sprendimo išduoti geodezininko kvalifikacijos pažymėjimą priėmimo Nacionalinė žemės tarnyba įregistruoja jį Registre. Geodezininko kvalifikacijos pažymėjimo išdavimo diena laikoma 30 diena nuo tinkamai kartu su visais geodezininko kvalifikacijos pažymėjimui išduoti reikalingais dokumentais pateikto prašymo. Nacionalinė žemės tarnyba ne vėliau kaip kitą darbo dieną nuo geodezininko kvalifikacijos pažymėjimo įregistravimo Registre apie tai 21 punkte nustatytu būdu praneša asmeniui. Asmens pageidavimu Nacionalinė žemės tarnyba išduoda pažymą, kuria patvirtinama, kad jam išduotas kvalifikacijos pažymėjimas. Pažymoje nurodomas geodezininko kvalifikacijos pažymėjimo numeris, išdavimo data ir pagrindas.

12. Asmens prašymu gali būti išduodamas patvirtinimas apie geodezininko kvalifikacijos pažymėjimo įrašymą į Registrą.

13. Geodezininko kvalifikacijos pažymėjimas išduodamas neterminuotam laikui.

14. Asmuo, gavęs geodezininko kvalifikacijos pažymėjimą, privalo Įstatymo 13 straipsnio 1 dalies 7 punkto nurodytais terminais tobulinti kvalifikaciją. Asmenims, pagal patvirtintą kvalifikacijos kursų programą išklausiusiems ne mažiau kaip 30 valandų programą, išduodamas kvalifikacijos kursų baigimo pažymėjimas, kurio kopiją per 10 darbo dienų asmenys turi pateikti Nacionalinei žemės tarnybai.

### **III SKYRIUS**

#### **GEODEZININKO KVALIFIKACIJOS PAŽYMĖJIMO GALIOJIMO SUSTABDYMAS IR PANAIKINIMAS**

15. Nacionalinė žemės tarnyba, turėdama informacijos ar gavusi fizinių ar juridinių asmenų skundų arba savivaldybių ar valstybės institucijų informaciją apie galimai padarytus geodezininko veiklos pažeidimus (toliau – pažeidimai), pastebėtus atliekant geodezinės ir kartografinės veiklos savivaldybės teritorijoje priežiūrą, ir tai patvirtinančius dokumentus, praneša apie tai geodezininkui,

nustatydamą paaiškinimų, dokumentų ir duomenų, kurių reikia informacijai apie jo galimai padarytus pažeidimus ištirti, pateikimo terminą.

16. Išvadą dėl geodezininko kvalifikacijos pažymėjimo galiojimo sustabdymo arba galiojimo panaikinimo, išskyrus Įstatymo 14 straipsnio 5 dalies 8 ir 9 punktuose nurodytus atvejus, rengia ir Nacionalinės žemės tarnybos direktoriui teikia Nacionalinės žemės tarnybos direktoriaus sprendimu sudaryta komisija.

17. Nacionalinė žemės tarnyba, išnagrinėjusi Taisyklių 15 punkte nurodytus gautus dokumentus ir nustačiusi, kad geodezininkas pažeidė Įstatymo 13 straipsnio 1 dalyje nustatytus jo veiklai keliamus reikalavimus ar kitų Lietuvos Respublikos įstatymų, teisės aktų, techninių reglamentų, standartų, reglamentuojančių geodezijos ir kartografijos darbų vykdymą, reikalavimus, atsižvelgdama į pažeidimo pobūdį ir jo padarinius imasi atitinkamai Įstatymo 14 straipsnio 3-6 dalyse nustatytų veiksmų. Nacionalinės žemės tarnybos sprendimas panaikinti, sustabdyti geodezininko kvalifikacijos pažymėjimo galiojimą ar panaikinti jo galiojimo sustabdymą įforminamas Nacionalinės žemės tarnybos direktoriaus įsakymu.

18. Nacionalinė žemės tarnyba, įspėjusi geodezininką apie nustatytus pažeidimus ar sustabdžiusi geodezininko kvalifikacijos pažymėjimo galiojimą ar panaikinusi geodezininko kvalifikacijos pažymėjimo galiojimą, raštu informuoja apie tai skundą arba informaciją apie geodezininko veiklos pažeidimus ir tai patvirtinančius dokumentus pateikusį fizinį ar juridinį asmenį, savivaldybę ar valstybinę instituciją.

19. Geodezininkas, pašalinęs pažeidimus, dėl kurių buvo sustabdytas geodezininko kvalifikacijos pažymėjimo galiojimas, Taisyklių 6 punkte nurodytais būdais kreipiasi į Nacionalinę žemės tarnybą dėl kvalifikacijos pažymėjimo galiojimo sustabdymo panaikinimo ir pateikia šių pažeidimų pašalinimo įrodymo dokumentus ar jų kopijas.

20. Apie priimtą sprendimą sustabdyti arba panaikinti geodezininko kvalifikacijos pažymėjimo galiojimą Nacionalinė žemės tarnyba geodezininkui praneša per 3 darbo dienas nuo sprendimo priėmimo.

21. Nacionalinės žemės tarnybos pranešimai ir sprendimai dėl geodezininko kvalifikacijos pažymėjimo išdavimo ar atsisakymo jį išduoti, galiojimo sustabdymo, galiojimo sustabdymo panaikinimo, galiojimo panaikinimo gali būti teikiami asmeniui tiesiogiai ar elektroninėmis priemonėmis per elektroninių valdžios vartų portalą [www.epaslaugos.lt](http://www.epaslaugos.lt).

#### IV SKYRIUS BAIGIAMOSIOS NUOSTATOS

22. Nacionalinė žemės tarnyba tvarko geodezininko kvalifikacijos pažymėjimų apskaitą, t. y. Registre kaupia ir saugo informaciją apie asmenis, kuriems išduoti geodezininko kvalifikacijos pažymėjimai. Informacija apie kvalifikacijos pažymėjimų išdavimą, jų galiojimo sustabdymą, kvalifikacijos pažymėjimų galiojimo sustabdymo panaikinimą ir jų panaikinimą taip pat skelbiama Licencijų informacinėje sistemoje.

23. Geodezininkų, turinčių galiojančias nuobaudas, sąrašas skelbiamas Nacionalinės žemės tarnybos interneto svetainėje.

24. Nacionalinė žemės tarnyba informaciją valstybės įmonės Registrų centro sukurtai ir administruojamai valstybės informacinei sistemai, skirtai duomenims ir informacijai apie ūkio subjektams išduotas licencijas tvarkyti vienoje vietoje teikia vadovaudamasi Lietuvos Respublikos Vyriausybės 2012 m. liepos 18 d. nutarimu Nr. 937 „Dėl Licencijavimo pagrindų aprašo patvirtinimo“.

Žemės ūkio ministerijos  
Teisės departamento direktorius  
*Andrius Burlėga*  
2016-08-05

*maul*  
Žemės ūkio ministrė  
Virginija Baltraitienė  
2016-08-08



Projektas

**LIETUVOS RESPUBLIKOS VYRIAUSYBĖ**

**NUTARIMAS**

**DĖL LIETUVOS RESPUBLIKOS VYRIAUSYBĖS 2002 M. LAPKRIČIO 19 D.  
NUTARIMO NR. 1805 „DĖL MATININKO KVALIFIKACIJOS PAŽYMĖJIMŲ  
IŠDAVIMO, GALIOJIMO SUSTABDYMO, GALIOJIMO PANAIKINIMO TAISYKLIŲ  
PATVIRTINIMO“ PAKEITIMO**

2016 m. Nr.  
Vilnius

Lietuvos Respublikos Vyriausybė n u t a r i a:

Pakeisti Lietuvos Respublikos Vyriausybės 2002 m. lapkričio 19 d. nutarimą Nr. 1805 „Dėl Matininko kvalifikacijos pažymėjimų išdavimo, galiojimo sustabdymo, galiojimo panaikinimo taisyklių patvirtinimo“ ir jį išdėstyti nauja redakcija:

**„LIETUVOS RESPUBLIKOS VYRIAUSYBĖ**

**NUTARIMAS**

**DĖL MATININKO KVALIFIKACIJOS PAŽYMĖJIMŲ IŠDAVIMO, GALIOJIMO  
SUSTABDYMO, GALIOJIMO PANAIKINIMO TAISYKLIŲ PATVIRTINIMO**

Vadovaudamasi Lietuvos Respublikos nekilnojamojo turto kadastro įstatymo 11 straipsnio 3 dalies 1 punktu ir 14 dalimi, Lietuvos Respublikos Vyriausybė n u t a r i a:


1. Patvirtinti Matininko kvalifikacijos pažymėjimų išdavimo, galiojimo sustabdymo, galiojimo panaikinimo taisykles (pridedama).

2. Įgalioti Nacionalinę žemės tarnybą prie Žemės ūkio ministerijos išduoti Matininko kvalifikacijos pažymėjimus, sustabdyti ar panaikinti jų galiojimą bei tvirtinti matininkų mokymo programas.

3. Pavesti Nacionalinei žemės tarnybai prie Žemės ūkio ministerijos nustatyti asmenų, pageidaujančių gauti Matininko kvalifikacijos pažymėjimus, profesinių žinių patikrinimo egzamino organizavimo tvarką.“


Ministras Pirmininkas

Žemės ūkio ministras

  
Žemės ūkio ministrė  
Virginija Baltraitienė

2016-08-08

Žemės ūkio ministerijos  
Teisės departamento direktorius

  
Andrius Burlėga  
2016-08-08

17

PATVIRTINTA  
Lietuvos Respublikos Vyriausybės  
2002 m. lapkričio 19 d. nutarimu Nr. 1805  
(Lietuvos Respublikos Vyriausybės  
2016 m. d. nutarimo Nr.  
redakcija)

## **MATININKO KVALIFIKACIJOS PAŽYMĖJIMŲ IŠDAVIMO, GALIOJIMO SUSTABDYMO, GALIOJIMO PANAIKINIMO TAISYKLĖS**

### **I SKYRIUS BENDROSIOS NUOSTATOS**

1. Matininko kvalifikacijos pažymėjimų išdavimo, galiojimo sustabdymo, galiojimo panaikinimo taisyklės (toliau – Taisyklės) nustato dokumentų, kurių reikia matininko kvalifikacijos pažymėjimui gauti, teikimo, nagrinėjimo, kvalifikacijos pažymėjimų išdavimo, galiojimo sustabdymo ir galiojimo panaikinimo tvarką.

2. Taisyklėse vartojamos sąvokos apibrėžtos Lietuvos Respublikos nekilnojamojo turto kadastro įstatyme, Lietuvos Respublikos švietimo įstatyme, Lietuvos Respublikos mokslo ir studijų įstatyme ir Lietuvos Respublikos paslaugų įstatyme.

3. Matininko kvalifikacijos pažymėjimas išduodamas fiziniam asmeniui, turinčiam aukštąjį arba aukštesnįjį išsilavinimą, įgytą baigus studijų programas, pagal kurias studijuojami šie studijų dalykai: geodezija – studijų programos apimtis ne mažesnė kaip 6 (nuo 2011 m. rugsėjo 1 d. – ne mažesnė kaip 9) kreditai (jeigu asmens išsilavinimo dokumentuose studijų programos apimtis nenurodyta kreditais, – ne mažesnė kaip 200 valandų), nekilnojamojo turto kadastras, žemėtvarka (kraštotvarka), teritorijų planavimas, topografija, kartografija, geoinformacinės sistemos, statybinės konstrukcijos, inžineriniai tinklai, susisiekimo komunikacijos, kurių bendra apimtis yra ne mažesnė kaip 10 (nuo 2011 m. rugsėjo 1 d. – ne mažesnė kaip 15) kreditų (jeigu asmens išsilavinimo dokumentuose studijų programos apimtis nenurodyta kreditais, – ne mažesnė kaip 400 valandų), ir atitinkančiam kitus Lietuvos Respublikos nekilnojamojo turto kadastro įstatymo (toliau – Įstatymas) 11 straipsnio 3 dalyje nustatytus kvalifikacijos reikalavimus (toliau – asmuo). Matininko kvalifikacijos pažymėjimas suteikia teisę atlikti nekilnojamųjų daiktų kadastro duomenų nustatymo darbus.

## II SKYRIUS

### DOKUMENTŲ TEIKIMAS MATININKO KVALIFIKACIJOS PAŽYMĖJIMUI GAUTI IR PAŽYMĖJIMO IŠDAVIMAS

4. Asmuo, pageidaujantis gauti matininko kvalifikacijos pažymėjimą, Nacionalinei žemės tarnybai prie Žemės ūkio ministerijos (toliau – Nacionalinė žemės tarnyba) pateikia:

4.1. prašymą išduoti matininko kvalifikacijos pažymėjimą, nurodydamas informaciją pasiteirauti (telefono numeris, elektroninio pašto adresas);

4.2. asmens tapatybės patvirtinimo dokumento kopiją, išskyrus atvejus, kai prašymą ir dokumentus elektroninėmis priemonėmis pateikia elektroninės bankininkystės arba elektroninio parašo sistemos naudotojai, atlikę asmens tapatybės nustatymo procedūrą šioje sistemoje;

4.3. išsilavinimo patvirtinimo dokumentų kopijas;

4.4. darbo patirties patvirtinimo dokumentų kopijas.

5. Asmuo Taisyklių 4 punkte nurodytus dokumentus gali pateikti Nacionalinei žemės tarnybai per atstumą, elektroninėmis priemonėmis per elektroninių valdžios vartų portalą [www.epaslaugos.lt](http://www.epaslaugos.lt) arba tiesiogiai. Jeigu šie dokumentai yra išduoti kita kalba, turi būti pateiktas vertimas į lietuvių kalbą.

6. Nacionalinė žemės tarnyba per 5 darbo dienas nuo prašymo gavimo išsiunčia pareiškėjui patvirtinimą, kad prašymas yra gautas, nurodo terminą, per kurį prašymas privalo būti išnagrinėtas, galimas pareiškėjo teisių gynimo priemonės, kuriomis galima naudotis, jeigu kiltų Nacionalinės žemės tarnybos ir pareiškėjo ginčų, taip pat nurodo, kad, pareiškėjui negavus atsakymo per nustatytą terminą, laikoma, jog matininko kvalifikacijos pažymėjimas išduotas.

7. Jei asmuo pateikia ne visus Taisyklių 4 punkte nurodytus dokumentus, Nacionalinė žemės tarnyba per 5 darbo dienas nuo prašymo gavimo išsiunčia pareiškėjui pranešimą apie trūkstamus dokumentus.

8. Asmuo, pateikęs ne visus Taisyklių 4 punkte nurodytus dokumentus, ne vėliau kaip per 10 darbo dienų nuo pranešimo gavimo dienos turi pateikti trūkstamus dokumentus. Jeigu asmuo per nurodytą terminą jų nepateikia, o Nacionalinė žemės tarnyba minėtų dokumentų neturi, Nacionalinė žemės tarnyba per 5 darbo dienas nuo trūkstamų dokumentų pateikimo termino pabaigos priima sprendimą nutraukti prašymo nagrinėjimą ir tais atvejais, kai prašymas ir dokumentai buvo pateikti Nacionalinei žemės tarnybai per atstumą ar tiesiogiai, grąžina juos asmeniui registruotu laišku kartu su pateiktais dokumentais, o kai prašymas ir dokumentai pateikti elektroninėmis priemonėmis, apie prašymo nagrinėjimo nutraukimą praneša asmeniui elektroninėmis priemonėmis.

9. Nacionalinė žemės tarnyba dėl matininko kvalifikacijos pažymėjimo išdavimo priima sprendimą. Šis sprendimas įforminamas Nacionalinės žemės tarnybos direktoriaus įsakymu.

Matininko kvalifikacijos pažymėjimas išduodamas arba rašytinis motyvuotas atsisakymas išduoti kvalifikacijos pažymėjimą pateikiamas ne vėliau kaip per 30 dienų nuo dokumentų, reikalingų matininko kvalifikacijos pažymėjimui išduoti, gavimo. Jeigu kartu su prašymu išduoti matininko kvalifikacijos pažymėjimą pateikti ne visi dokumentai, terminas skaičiuojamas nuo paskutinio reikiamo dokumento gavimo dienos. Matininko kvalifikacijos pažymėjimai išduodami per Žemėtvarkos planavimo dokumentų rengėjų, matininkų ir geodezininkų žinybinį registrą (toliau – Registras). Matininko kvalifikacijos pažymėjimai įsigalioja nuo jų įregistravimo Registre.

10. Jeigu į tinkamai pateiktą prašymą kartu su visais matininko kvalifikacijos pažymėjimui išduoti reikalingais dokumentais nepateikiamas rašytinis motyvuotas atsisakymas išduoti matininko kvalifikacijos pažymėjimą, laikoma, kad toks pažymėjimas išduotas ir ne vėliau kaip per 3 darbo dienas nuo sprendimo išduoti matininko kvalifikacijos pažymėjimą priėmimo Nacionalinė žemės tarnyba įregistruoja jį Žemėtvarkos planavimo dokumentų rengėjų, matininkų ir geodezininkų žinybiniame registre (toliau – Registras). Matininko kvalifikacijos pažymėjimo išdavimo diena laikoma 30 diena nuo tinkamai kartu su visais matininko kvalifikacijos pažymėjimui išduoti reikalingais dokumentais pateikto prašymo. Nacionalinė žemės tarnyba ne vėliau kaip kitą darbo dieną nuo matininko kvalifikacijos pažymėjimo įregistravimo Registre apie tai praneša asmeniui. Asmens pageidavimu Nacionalinė žemės tarnyba išduoda pažymą, kuria patvirtinama, kad jam išduotas kvalifikacijos pažymėjimas. Pažymoje nurodomas matininko kvalifikacijos pažymėjimo numeris, išdavimo data ir pagrindas.

11. Asmens prašymu gali būti išduodamas patvirtinimas apie matininko kvalifikacijos pažymėjimo įrašymą į Registrą.

12. Matininko kvalifikacijos pažymėjimas išduodamas neterminuotam laikui.

13. Asmuo, gavęs matininko kvalifikacijos pažymėjimą, privalo Įstatymo 11 straipsnio 8 dalies 3 punkte nurodytais terminais tobulinti kvalifikaciją. Asmenims, pagal patvirtintą kvalifikacijos kursų programą išklausiusiems ne mažiau kaip 30 valandų programą išduodamas kvalifikacijos kursų baigimo pažymėjimas, kurio kopiją per 10 darbo dienų asmenys turi pateikti Nacionalinei žemės tarnybai.

### **III SKYRIUS**

#### **MATININKO KVALIFIKACIJOS PAŽYMĖJIMO GALIOJIMO SUSTABDYMAS IR PANAIKINIMAS**

14. Nacionalinė žemės tarnyba, turėdama informacijos ar gavusi fizinių ar juridinių asmenų skundų arba savivaldybių ir valstybės institucijų informaciją apie matininko galimai padarytus veiklos pažeidimus (toliau – pažeidimai), praneša apie tai matininkui ir nustato paaiškinimą,

dokumentų ir duomenų, reikalingų informacijai apie jo galimai padarytus pažeidimus ištirti, pateikimo terminą.

15. Išvadą dėl matininko kvalifikacijos pažymėjimo galiojimo sustabdymo arba galiojimo panaikinimo, išskyrus Įstatymo 11 straipsnio 12 dalies 8 ir 9 punktuose nurodytus atvejus, rengia ir Nacionalinės žemės tarnybos direktoriui teikia Nacionalinės žemės tarnybos direktoriaus sprendimu sudaryta komisija.

16. Nacionalinė žemės tarnyba, išnagrinėjusi Taisyklių 14 punkte nurodytus gautus dokumentus ir nustatiusi, kad matininkas pažeidė Įstatymo 11 straipsnio 8 dalyje nustatytus jo veiklai keliamus reikalavimus ar kitų Lietuvos Respublikos įstatymų, teisės aktų, techninių reglamentų, standartų, reglamentuojančių matininko darbų vykdymą, reikalavimus, atsižvelgdama į pažeidimo pobūdį ir jo padarinius imasi atitinkamai įstatymo 11 straipsnio 10-12 dalyse nustatytų veiksmų. Nacionalinės žemės tarnybos sprendimas panaikinti, sustabdyti geodezininko kvalifikacijos pažymėjimo galiojimą ar panaikinti jo galiojimo sustabdymą įforminamas Nacionalinės žemės tarnybos direktoriaus įsakymu.

17. Nacionalinė žemės tarnyba, įspėjusi matininką apie nustatytus pažeidimus ar sustabdžiusi matininko kvalifikacijos pažymėjimo galiojimą ar panaikinusi matininko kvalifikacijos pažymėjimo galiojimą, raštu informuoja apie tai skundą arba informaciją apie matininko veiklos pažeidimus ir tai patvirtinančius dokumentus pateikusi fizinį ar juridinį asmenį, savivaldybę ar valstybinę instituciją.

18. Matininkas, per Nacionalinės žemės tarnybos nurodytą terminą pašalinęs pažeidimus, dėl kurių buvo sustabdytas matininko kvalifikacijos pažymėjimo galiojimas, Taisyklių 5 punkte nurodytais būdais kreipiasi į Nacionalinę žemės tarnybą dėl matininko kvalifikacijos pažymėjimo galiojimo sustabdymo panaikinimo ir pateikia šių pažeidimų pašalinimo įrodymo dokumentus ar jų kopijas.

19. Apie priimtą sprendimą sustabdyti arba panaikinti matininko kvalifikacijos pažymėjimo galiojimą Nacionalinė žemės tarnyba raštu praneša matininkui per 3 darbo dienas nuo sprendimo priėmimo.

20. Nacionalinės žemės tarnybos pranešimai ir sprendimai dėl matininko kvalifikacijos pažymėjimo išdavimo ar atsisakymo jį išduoti, galiojimo sustabdymo, galiojimo sustabdymo panaikinimo, galiojimo panaikinimo gali būti teikiami asmeniui tiesiogiai ar elektroninėmis priemonėmis per elektroninių valdžios vartų portalą [www.epaslaugos.lt](http://www.epaslaugos.lt).

#### **IV SKYRIUS**

#### **BAIGIAMOSIOS NUOSTATOS**

21. Nacionalinė žemės tarnyba tvarko matininko kvalifikacijos pažymėjimų apskaitą, t. y. Registre kaupia ir saugo informaciją apie asmenis, kuriems išduoti matininko kvalifikacijos pažymėjimai. Informacija apie matininko kvalifikacijos pažymėjimų išdavimą, jų galiojimo sustabdymą, kvalifikacijos pažymėjimų galiojimo sustabdymo panaikinimą ir jų panaikinimą taip pat skelbiama Licencijų informacinėje sistemoje.

22. Asmenų, turinčių matininko kvalifikacijos pažymėjimus ir galiojančias nuobaudas, sąrašas skelbiamas Nacionalinės žemės tarnybos interneto svetainėje.

23. Nacionalinė žemės tarnyba informaciją valstybės įmonės Registrų centro sukurtai ir administruojamai valstybės informacinei sistemai, skirtai duomenims ir informacijai apie ūkio subjektams išduotas licencijas tvarkyti vienoje vietoje teikia vadovaudamasi Lietuvos Respublikos Vyriausybės 2012 m. liepos 18 d. nutarimu Nr. 937 „Dėl Licencijavimo pagrindų aprašo patvirtinimo“.

Žemės ūkio ministerijos  
Teisės departamento direktorius  
*Andrius Burlėga*  
2016-08-08

*Virginija Baltraitienė*  
Žemės ūkio ministrė  
Virginija Baltraitienė  
2016-08-08

**LIETUVOS RESPUBLIKOS VYRIAUSYBĖS KANCELIARIJOS  
TEISĖS DEPARTAMENTO**

**IŠVADA**

**DĖL LIETUVOS RESPUBLIKOS VYRIAUSYBĖS NUTARIMŲ „DĖL LIETUVOS  
RESPUBLIKOS VYRIAUSYBĖS 2002 M. LAPKRIČIO 19 D. NUTARIMO NR. 1805 „DĖL  
MATININKO KVALIFIKACIJOS PAŽYMĖJIMŲ IŠDAVIMO, GALIOJIMO  
SUSTABDYMO, GALIOJIMO PANAIKINIMO TAISYKLIŲ PATVIRTINIMO“  
PAKEITIMO“, „DĖL LIETUVOS RESPUBLIKOS VYRIAUSYBĖS 2010 M. GRUODŽIO  
22 D. NUTARIMO NR. 1853 „DĖL GEODEZININKO KVALIFIKACIJOS PAŽYMĖJIMŲ  
IŠDAVIMO, GALIOJIMO SUSTABDYMO, GALIOJIMO PANAIKINIMO TAISYKLIŲ  
PATVIRTINIMO“ PAKEITIMO“, „DĖL LIETUVOS RESPUBLIKOS VYRIAUSYBĖS  
2004 M. SPALIO 14 D. NUTARIMO NR. 1290 „DĖL KVALIFIKACIJOS PAŽYMĖJIMŲ  
ŽEMĖTVARKOS PLANAVIMO DOKUMENTAMS RENGTI IŠDAVIMO, GALIOJIMO  
SUSTABDYMO, GALIOJIMO SUSTABDYMO PANAIKINIMO IR GALIOJIMO  
PANAIKINIMO TAISYKLIŲ PATVIRTINIMO“ PAKEITIMO“ PROJEKTŲ  
(TAP NR.: TAP-16-1191(2), TAP-16-1190(2), TAP-16-1189(2), TAIS NR.: 16-8003(2), 16-8002  
(2), 16-2967 (4))**

2016-08-11 Nr. NV-2566

Vilnius

Įvertinę po 2016 m. liepos 26 d. ministerijų atstovų (viceministrų, ministerijų kanclerių) pasitarimo patikslinto Projekto atitiktį įstatymams, esminių pastabų neturime, tačiau:

1. Atsižvelgiant į tai, kad Lietuvos Respublikos Vyriausybės 2014 m. rugsėjo 29 d. nutarimo Nr. 1043 „Dėl įgaliojimų suteikimo“ 2 p. Nacionalinė žemės tarnyba prie Žemės ūkio ministerijos jau yra įgaliota išduoti geodezininko kvalifikacijos pažymėjimus, sustabdyti ar panaikinti jų galiojimą, naujai dėstomo Lietuvos Respublikos Vyriausybės 2010 m. gruodžio 22 d. nutarimo Nr. 1853 „Dėl geodezininko kvalifikacijos pažymėjimų išdavimo, galiojimo sustabdymo, galiojimo panaikinimo taisyklių patvirtinimo“ 2 p. dalies, kuria Nacionalinei žemės tarnybai prie Žemės ūkio ministerijos suteikiami įgaliojimai išduoti geodezininko kvalifikacijos pažymėjimus, sustabdyti ar panaikinti jų galiojimą, atsisakytina kaip perteklinės.
2. Atkreipiame dėmesį, kad Nekilnojamojo turto kadastro įstatymo 11 str. 4 d. nustatyta, kad matininko kvalifikacijos pažymėjimas išduodamas *Vyriausybės įgalios institucijos nustatyta tvarka*, tuo tarpu to paties straipsnio 14 dalyje

nurodoma, kad matininko pažymėjimo išdavimo taisyklės tvirtina Vyriausybė. Atsižvelgiant į tai, kad Vyriausybės įgaliojimai pagal 11 str. 4 d. nėra suteikti, o Vyriausybei yra pateiktas Lietuvos Respublikos Vyriausybės 2002 m. lapkričio 19 d. nutarimo Nr. 1805 „Dėl matininko kvalifikacijos pažymėjimų išdavimo, galiojimo sustabdymo, galiojimo panaikinimo taisyklių patvirtinimo“ pakeitimo projektas, kuriuo Matininkų kvalifikacijos pažymėjimų išdavimo, galiojimo sustabdymo, galiojimo panaikinimo taisyklės dėstomos nauja redakcija, pakartotinai siūlome įvertinti šių normų santykį ir parengti Nekilnojamojo turto kadastro įstatymo pakeitimo įstatymo projektą.

3. Tikslintinas nauja redakcija dėstomų Kvalifikacijos pažymėjimų žemėtvarkos planavimo dokumentams rengti išdavimo, galiojimo sustabdymo, galiojimo sustabdymo panaikinimo ir galiojimo panaikinimo bei profesinių žinių patikrinimo testo organizavimo taisyklių, patvirtintų Lietuvos Respublikos Vyriausybės 2004 m. spalio 14 d. nutarimu Nr. 1290 „Dėl Kvalifikacijos pažymėjimų žemėtvarkos planavimo dokumentams rengti išdavimo, galiojimo sustabdymo, galiojimo sustabdymo panaikinimo ir galiojimo panaikinimo bei profesinių žinių patikrinimo testo organizavimo taisyklių patvirtinimo“ 21 p. vietoj žodžių „20 darbo dienų“ įrašant žodžius „30 dienų“ (atsižvelgiant į 21 p. pirmojo sakinio nuostatas).

Teisės departamento  
direktoriaus pavaduotojas

Aleksandr Radčenko



Siūlau įtraukti į Vyriausybės posėdžio (pasitarimo) darbotvarkės projektą

2016-08-17

Dėl Vyriausybės 2004 m. spalio 14 d. nutarimo Nr. 1290 „Dėl Kvalifikacijos pažymėjimų žemėtvarkos planavimo dokumentams rengti išdavimo, galiojimo sustabdymo, galiojimo sustabdymo panaikinimo ir galiojimo panaikinimo taisyklių patvirtinimo“ pakeitimo (TAP-16-1189<sup>(2)</sup>)(16-2967<sup>(4)</sup>), Dėl Vyriausybės 2010 m. gruodžio 22 d. nutarimo Nr. 1853 „Dėl Geodezininko kvalifikacijos pažymėjimų išdavimo, galiojimo sustabdymo, galiojimo panaikinimo taisyklių patvirtinimo“ pakeitimo (TAP-16-1190<sup>(2)</sup>)(16-8002<sup>(2)</sup>), Dėl Vyriausybės 2002 m. lapkričio 19 d. nutarimo Nr. 1805 „Dėl Matininko kvalifikacijos pažymėjimų išdavimo, galiojimo sustabdymo, galiojimo panaikinimo taisyklių patvirtinimo“ pakeitimo (TAP-16-1191<sup>(2)</sup>)(16-8003<sup>(2)</sup>)

**Pranešėjas:** Žemės ūkio ministrė V. Baltraitienė

**Dalyvauja:** Žemės ūkio ministerijos Žemės ir išteklių politikos departamento Nekilnojamojo turto kadastro, geodezijos ir kartografijos skyriaus patarėja Alina Šileikienė

Posėdžių rengimo skyriaus  
patarėjas

R. Gerasimovič

2016-08-17

Posėdžių rengimo skyriaus  
patarėja

G. Dorydėnienė

**Klausimo kuratorius:** V.Pavardė, parašas

2016.07.14

<p>Apsvarstyta ministerijų atstovų pasitarime</p> <p><u>2016-07-26</u></p> <p>(data)</p>	<p>Ministerijų atstovų pasitarimo protokolo išrašas</p> <p>1. Pasiūlyti Žemės ūkio ministerijai atsižvelgti į Teisingumo ministerijos, Ūkio ministerijos ir Vyriausybės kanceliarijos Teisės departamento pastabas.</p> <p>2. Suderintą projektą svarstyti Vyriausybės posėdžio A dalyje, o likus nesuderintų nuostatų, – Vyriausybės posėdžio B dalyje. (2016-07-26 <sup>(2)</sup>)</p>
<p>Informacija apie projekto svarstymą Vyriausybės pasitarime ar/ir Vyriausybės posėdyje</p>	<p>Papildoma informacija</p>

pie 8 kl.

SUREDAKUOTA



## LIETUVOS RESPUBLIKOS VYRIAUSYBĖ

### NUTARIMAS

**DĖL LIETUVOS RESPUBLIKOS VYRIAUSYBĖS 2004 M. SPALIO 14 D. NUTARIMO NR. 1290 „DĖL KVALIFIKACIJOS PAŽYMĖJIMŲ ŽEMĖTVARKOS PLANAVIMO DOKUMENTAMS RENGTI IŠDAVIMO, GALIOJIMO SUSTABDYMO, GALIOJIMO SUSTABDYMO PANAIKINIMO IR GALIOJIMO PANAIKINIMO TAISYKLIŲ PATVIRTINIMO“ PAKEITIMO**

Nr.  
Vilnius

Lietuvos Respublikos Vyriausybė n u t a r i a:

Pakeisti Lietuvos Respublikos Vyriausybės 2004 m. spalio 14 d. nutarimą Nr. 1290 „Dėl Kvalifikacijos pažymėjimų žemėtvarkos planavimo dokumentams rengti išdavimo, galiojimo sustabdymo, galiojimo sustabdymo panaikinimo ir galiojimo panaikinimo taisyklių patvirtinimo“ ir jį išdėstyti nauja redakcija:

### „LIETUVOS RESPUBLIKOS VYRIAUSYBĖ

### NUTARIMAS

**DĖL KVALIFIKACIJOS PAŽYMĖJIMŲ ŽEMĖTVARKOS PLANAVIMO DOKUMENTAMS RENGTI IŠDAVIMO, GALIOJIMO SUSTABDYMO, GALIOJIMO SUSTABDYMO PANAIKINIMO IR GALIOJIMO PANAIKINIMO IR PROFESINIŲ ŽINIŲ PATIKRINIMO TESTO ORGANIZAVIMO TAISYKLIŲ PATVIRTINIMO**

Vadovaudamasi Lietuvos Respublikos žemės įstatymo 32 straipsnio 1 dalies 2 punktu ir 41 straipsnio 2, 4, 9 ir 11 dalimis ir Lietuvos Respublikos žemės reformos įstatymo 16 straipsnio 5 ir 7 dalimis, Lietuvos Respublikos Vyriausybė n u t a r i a:

1. Patvirtinti Kvalifikacijos pažymėjimų žemėtvarkos planavimo dokumentams rengti išdavimo, galiojimo sustabdymo, galiojimo sustabdymo panaikinimo ir galiojimo panaikinimo ir profesinių žinių patikrinimo testo organizavimo taisykles (pridedama).

2. Įgalioti Nacionalinę žemės tarnybą prie Žemės ūkio ministerijos išduoti kvalifikacijos pažymėjimus žemėtvarkos planavimo dokumentams rengti, sustabdyti ar panaikinti jų galiojimą ir tvirtinti kvalifikacijos tobulinimo kursų programas.

3. Pavesti Nacionalinei žemės tarnybai prie Žemės ūkio ministerijos nustatyti asmenų, pageidaujančių gauti kvalifikacijos pažymėjimus žemėtvarkos planavimo dokumentams rengti, profesinių žinių patikrinimo egzamino organizavimo tvarką.“

Ministras Pirmininkas

Algirdas Butkevičius

Žemės ūkio ministrė

Virginija Baltraitienė

PATVIRTINTA  
Lietuvos Respublikos Vyriausybės  
2004 m. spalio 14 d. nutarimu Nr. 1290  
(Lietuvos Respublikos Vyriausybės  
nutarimo Nr.  
redakcija)

**KVALIFIKACIJOS PAŽYMĖJIMŲ ŽEMĖTVARKOS PLANAVIMO  
DOKUMENTAMS RENGTI IŠDAVIMO, GALIOJIMO SUSTABDYMO,  
GALIOJIMO SUSTABDYMO PANAIKINIMO IR GALIOJIMO PANAIKINIMO IR  
PROFESINIŲ ŽINIŲ PATIKRINIMO TESTO ORGANIZAVIMO TAISYKLĖS**

**I SKYRIUS  
BENDROSIOS NUOSTATOS**

1. Kvalifikacijos pažymėjimų žemėtvarkos planavimo dokumentams rengti išdavimo, galiojimo sustabdymo, galiojimo sustabdymo panaikinimo ir galiojimo panaikinimo ir profesinių žinių patikrinimo testo organizavimo taisyklės (toliau – Taisyklės) nustato profesinių žinių, susijusių su žemėtvarkos planavimo dokumentų rengimu, patikrinimo testo organizavimo, taip pat kvalifikacijos pažymėjimų žemėtvarkos planavimo dokumentams rengti (toliau – kvalifikacijos pažymėjimas) išdavimo, galiojimo sustabdymo, galiojimo sustabdymo panaikinimo ir galiojimo panaikinimo tvarką.

2. Kvalifikacijos pažymėjimai išduodami rengti šiuos žemėtvarkos planavimo dokumentus:

- 2.1. žemėtvarkos schemas;
- 2.2. kaimo plėtros žemėtvarkos projektus;
- 2.3. žemės sklypų formavimo ir pertvarkymo projektus;
- 2.4. žemės paėmimo visuomenės poreikiams projektus;
- 2.5. žemės konsolidacijos projektus;
- 2.6. žemės reformos žemėtvarkos projektus.

3. Kvalifikacijos pažymėjimas, nurodytas Taisyklių 2.1 papunktyje, išduodamas asmeniui, atitinkančiam Lietuvos Respublikos žemės įstatymo 41 straipsnio 3 dalies 1 punkte nustatytus kvalifikacijos reikalavimus, o Taisyklių 2.2–2.5 papunkčiuose nurodyti kvalifikacijos pažymėjimai išduodami asmeniui, atitinkančiam Lietuvos Respublikos žemės įstatymo 41 straipsnio 3 dalies 2 punkte nustatytus kvalifikacijos reikalavimus.

4. Kvalifikacijos pažymėjimas, nurodytas Taisyklių 2.6 papunktyje, išduodamas asmeniui, atitinkančiam Lietuvos Respublikos žemės reformos įstatymo 16 straipsnio 5 dalyje nustatytus kvalifikacijos reikalavimus.

5. Asmeniui, pageidaujančiam gauti kvalifikacijos pažymėjimus, suteikiančius teisę rengti kelių rūšių žemėtvarkos planavimo dokumentus, kiekvienos rūšies žemėtvarkos planavimo dokumentams rengti išduodamas atskiras kvalifikacijos pažymėjimas.

## II SKYRIUS

### PROFESINIŲ ŽINIŲ PATIKRINIMO TESTAS

6. Asmenys, pageidaujantys gauti kvalifikacijos pažymėjimą, privalo išlaikyti atitinkamą profesinių žinių patikrinimo testą.

7. Profesinių žinių patikrinimo testų klausimų sąrašas rengiamas kiekvienos rūšies žemėtvarkos planavimo dokumentams atskirai ir skelbiamas Nacionalinės žemės tarnybos prie Žemės ūkio ministerijos (toliau – Nacionalinė žemės tarnyba) tinklalapyje <http://www.nzt.lt>. Kiekvienas iš jų sudaromas ne mažiau kaip iš 200 klausimų ir keičiamas ne rečiau kaip kartą per metus.

8. Profesinių žinių patikrinimo testą ne rečiau kaip kartą per 3 mėnesius organizuoja profesinių žinių patikrinimo komisija (toliau – Komisija), kurios sudėtis tvirtinama Nacionalinės žemės tarnybos direktoriaus įsakymu. Komisija sudaroma ne mažiau kaip iš 8 narių, iš kurių ne mažiau kaip 4 nariai – Nacionalinės žemės tarnybos atstovai. Kiti Komisijos nariai, kurie nėra Nacionalinės žemės tarnybos atstovai, turi turėti aukštąjį technologijos mokslų studijų srities išsilavinimą.

9. Profesinių žinių patikrinimo testai kiekvienos rūšies žemėtvarkos planavimo dokumentams sudaromi atskirai. Komisija kiekvienos rūšies žemėtvarkos planavimo dokumentų profesinių žinių patikrinimo testui iš Nacionalinės žemės tarnybos patvirtintų atitinkamų profesinių žinių patikrinimo testų klausimų sąrašų parenka po 50 klausimų, kuriuos Nacionalinės žemės tarnybos direktorius patvirtina. Prie kiekvieno klausimo pateikiami 3 atsakymo variantai, iš kurių tik vienas teisingas.

10. Atsakyti į kiekvienos rūšies žemėtvarkos planavimo dokumentų rengimo profesinių žinių patikrinimo testo klausimus skiriama po 60 minučių.

11. Profesinių žinių patikrinimo testas išlaikomas, jeigu asmuo teisingai atsako ne mažiau kaip į 40 testo klausimų.

12. Profesinių žinių patikrinimo testo neišlaikęs asmuo gali iš naujo laikyti profesinių žinių patikrinimo testą ne anksčiau kaip po 3 mėnesių.

13. Profesinių žinių patikrinimo dieną Komisija surašo Komisijos posėdžio protokolą, kuriame nurodoma posėdžio data, vieta, posėdžio dalyviai, pirmininkas ir sekretorius, kokios rūšies žemėtvarkos planavimo dokumentų rengimo profesinių žinių patikrinimo testas laikytas, Nacionalinės žemės tarnybos direktoriaus įsakymo, kuriuo patvirtinti 50 profesinių žinių patikrinimo testo klausimų, data ir numeris, profesinių žinių patikrinimo testą laikusių asmenų vardai ir pavardės, gimimo data, profesinių žinių patikrinimo testo rezultatai (nurodomas teisingų atsakymų skaičius). Protokolas surašomas 2 egzemplioriais. Vieną protokolo egzempliorių Komisija ne vėliau kaip per 3 darbo dienas nuo testo laikymo privalo pateikti Nacionalinės žemės tarnybos direktoriui.

### **III SKYRIUS**

#### **KVALIFIKACIJOS PAŽYMĖJIMŲ IŠDAVIMAS IR KVALIFIKACIJOS TOBULINIMO KURSAI**

14. Asmuo, pageidaujantis gauti kvalifikacijos pažymėjimą (toliau – asmuo), Nacionalinei žemės tarnybai pateikia:

14.1. prašymą išduoti kvalifikacijos pažymėjimą, nurodydamas, kokios rūšies arba kokių rūšių žemėtvarkos planavimo dokumentus jis pageidauja rengti, informaciją pasiteirauti (telefono numerį, elektroninio pašto adresą);

14.2. asmens tapatybės patvirtinimo dokumento kopiją, išskyrus tuos atvejus, kai prašymą ir dokumentus elektroninėmis priemonėmis pateikia elektroninės bankininkystės arba elektroninio parašo sistemos naudotojai, atlikę asmens tapatybės nustatymo procedūrą šioje sistemoje;

14.3. išsilavinimo patvirtinimo dokumentų kopijas;

14.4. darbo patirties patvirtinimo dokumentų kopijas.

15. Asmuo, pageidaujantis gauti kvalifikacijos pažymėjimus, suteikiančius teisę rengti kelių rūšių žemėtvarkos planavimo dokumentus, pateikia vieną Taisyklių 14 punkte nurodytų dokumentų egzempliorių.

16. Asmuo Taisyklių 14 punkte nurodytus dokumentus gali pateikti Nacionalinei žemės tarnybai per atstumą, elektroninėmis priemonėmis per elektroninių valdžios vartų portalą [www.epaslaugos.lt](http://www.epaslaugos.lt) arba tiesiogiai. Jeigu šie dokumentai surašyti kita kalba, turi būti pateiktas vertimas į lietuvių kalbą.

17. Nacionalinė žemės tarnyba per 5 darbo dienas nuo prašymo gavimo išsiunčia asmeniui patvirtinimą, kad prašymas gautas, nurodo terminą, per kurį prašymas privalo būti išnagrinėtas, galimas pareiškėjo teisių gynimo priemonės, kuriomis galima naudotis, jeigu kiltų ginčų tarp Nacionalinės žemės tarnybos ir asmens, taip pat kad per nustatytą terminą negavus informacijos apie priimtą sprendimą bus laikoma, kad asmeniui kvalifikacijos pažymėjimas išduotas.

18. Jeigu asmuo pateikia ne visus Taisyklių 14 punkte nurodytus dokumentus, Nacionalinė žemės tarnyba per 5 darbo dienas nuo prašymo gavimo išsiunčia pareiškėjui pranešimą apie trūkstamus dokumentus.

19. Asmuo, pateikęs ne visus Taisyklių 14 punkte nurodytus dokumentus, turi per 10 darbo dienų nuo pranešimo gavimo pateikti trūkstamus dokumentus. Jų nepateikus per nurodytą terminą, Nacionalinė žemės tarnyba per 5 darbo dienas nuo trūkstamų dokumentų pateikimo termino pabaigos priima sprendimą nutraukti prašymo nagrinėjimą, apie tai praneša asmeniui ir nurodo prašymo nagrinėjimo nutraukimo teisinį pagrindą, taip pat grąžina asmeniui prašymą ir pateiktus dokumentus.

20. Nacionalinės žemės tarnybos sprendimas dėl kvalifikacijos pažymėjimo išdavimo ar atsisakymo jį išduoti įforminamas Nacionalinės žemės tarnybos direktoriaus įsakymu.

21. Kvalifikacijos pažymėjimas išduodamas arba rašytinis motyvuotas atsisakymas jį išduoti pateikiamas ne vėliau kaip per 30 dienų nuo Taisyklių 14 punkte nurodytų visų dokumentų pateikimo. Jeigu pateikti ne visi, nevisiškai arba neteisingai užpildyti dokumentai arba pateikti neteisingi duomenys, 30 darbo dienų terminas skaičiuojamas nuo paskutinio reikiamo dokumento gavimo. Asmenų kvalifikacijos pažymėjimai išduodami per Žemėtvarkos planavimo dokumentų rengėjų, matininkų ir geodezininkų žinybinį registrą (toliau – Registras). Asmenų kvalifikacijos pažymėjimai įsigalioja nuo jų įregistravimo Registre.

22. Nacionalinė žemės tarnyba ne vėliau kaip per 3 darbo dienas nuo sprendimo išduoti kvalifikacijos pažymėjimą priėmimo apie tai praneša asmeniui ir informuoja jį apie galimybę gauti Taisyklių 24 punkte nurodytą pažymą.

23. Jeigu į tinkamai kartu su visais kvalifikacijos pažymėjimui išduoti reikalingais dokumentais pateiktą prašymą nepateikiamas rašytinis motyvuotas atsisakymas išduoti kvalifikacijos pažymėjimą, laikoma, kad toks pažymėjimas išduotas. Kvalifikacijos pažymėjimo išdavimo diena laikoma 30 diena nuo prašymo kartu su visais kvalifikacijos pažymėjimui išduoti reikalingais dokumentais tinkamo pateikimo. Asmenų kvalifikacijos pažymėjimai Registre įregistruojami ne vėliau kaip per 3 darbo dienas nuo sprendimo išduoti kvalifikacijos pažymėjimą priėmimo.

24. Asmens pageidavimu Nacionalinė žemės tarnyba išduoda pažymą, kuria patvirtinama, kad jam išduotas kvalifikacijos pažymėjimas. Pažymoje nurodomas kvalifikacijos pažymėjimo numeris, išdavimo data ir pagrindas. Asmens prašymu taip pat gali būti išduodamas patvirtinimas apie įrašymą į Registrą.

25. Kvalifikacijos pažymėjimas išduodamas neterminuotam laikui.

26. Asmuo, gavęs kvalifikacijos pažymėjimą, privalo per Lietuvos Respublikos žemės įstatymo 41 straipsnio 6 dalyje ir Lietuvos Respublikos žemės reformos įstatymo 16 straipsnio 6 dalyje nurodytus terminus tobulinti kvalifikaciją pagal Nacionalinės žemės tarnybos direktoriaus patvirtintas atitinkamų rūšių žemėtvarkos planavimo dokumentų rengimo kvalifikacijos tobulinimo kursų programas.

27. Asmenims, išklausiusiems ne mažiau kaip 20 valandų paskaitų apie atitinkamos rūšies žemėtvarkos planavimo dokumentų rengimą arba kelių rūšių žemėtvarkos planavimo dokumentų rengimą, jeigu kvalifikacijos tobulinimo kursų programa apėmė kelių rūšių žemėtvarkos planavimo dokumentų rengimą, išduodamas kvalifikacijos kursų baigimo pažymėjimas, kurio kopiją per 10 darbo dienų asmenys turi pateikti Nacionalinei žemės tarnybai.

#### IV SKYRIUS

### KVALIFIKACIJOS PAŽYMĖJIMO GALIOJIMO SUSTABDYMAS, GALIOJIMO SUSTABDYMO PANAIKINIMAS IR GALIOJIMO PANAIKINIMAS

28. Kvalifikacijos pažymėjimo galiojimas sustabdomas, galiojimo sustabdytas panaikinamas ir galiojimas panaikinamas Nacionalinės žemės tarnybos direktoriaus sprendimu.

29. Jeigu Nacionalinė žemės tarnyba, atlikdama žemėtvarkos planavimo dokumentų valstybinę priežiūrą, nustato, kad kvalifikacijos pažymėjimo turėtojas, rengdamas žemėtvarkos planavimo dokumentus, pažeidė įstatymų, kitų teisės aktų, nustatančių kvalifikacijos pažymėjimų išdavimo, žemėtvarkos planavimo dokumentų rengimo reikalavimus, arba gauna savivaldybių ar valstybės institucijų informaciją ar kitų fizinių, juridinių asmenų arba kitų organizacijų skundų apie kvalifikacijos pažymėjimo turėtojo padarytus pažeidimus ir tai patvirtinančius dokumentus (duomenis), ji praneša apie tai kvalifikacijos pažymėjimo turėtojui ir kartu informuoja, kad kvalifikacijos pažymėjimo turėtojas turi per 20 darbo dienų Nacionalinei žemės tarnybai pateikti paaiškinimus, dokumentus ir duomenis, kurių reikia informacijai apie jo galbūt padarytus pažeidimus ištirti.

30. Išnagrinėjusi gautus paaiškinimus, dokumentus (duomenis) ir nustačiusi, kad kvalifikacijos pažymėjimo turėtojas pažeidė įstatymų, kitų teisės aktų reikalavimus, Nacionalinė žemės tarnyba, atsižvelgdama į pažeidimo pobūdį ir jo padarinius, imasi atitinkamai Lietuvos Respublikos žemės įstatymo 41 straipsnio 7 ir 10 dalyse nustatytų veiksmų. Nacionalinės žemės tarnybos sprendimas panaikinti, sustabdyti geodezininko kvalifikacijos pažymėjimo galiojimą, panaikinti galiojimo sustabdymą ar panaikinti galiojimą įforminamas Nacionalinės žemės tarnybos direktoriaus įsakymu.

31. Išvadą dėl kvalifikacijos pažymėjimo galiojimo sustabdymo arba galiojimo panaikinimo, išskyrus Lietuvos Respublikos žemės įstatymo 41 straipsnio 10 dalies 8 ir 9 punktuose nurodytus atvejus, rengia ir Nacionalinės žemės tarnybos direktoriui teikia Nacionalinės žemės tarnybos direktoriaus sprendimu sudaryta komisija.

32. Ne vėliau kaip per 5 darbo dienas nuo Lietuvos Respublikos žemės įstatymo 41 straipsnio 10 dalies 8 ir 9 punktuose nurodytos informacijos gavimo priimamas sprendimas panaikinti kvalifikacijos pažymėjimo galiojimą.

33. Kvalifikacijos pažymėjimo turėtojas, išskyrus Lietuvos Respublikos žemės įstatymo 41 straipsnio 10 dalies 9 punkte nurodytą atvejį, su priimtu Nacionalinės žemės tarnybos direktoriaus sprendimu sustabdyti arba panaikinti kvalifikacijos pažymėjimo galiojimą raštu supažindinamas ne vėliau kaip per 3 darbo dienas nuo sprendimo priėmimo.

34. Nacionalinė žemės tarnyba, įspėjusi kvalifikacijos pažymėjimo turėtoją apie nustatytus pažeidimus ar sustabdžiusi arba panaikinusi kvalifikacijos pažymėjimo galiojimą, raštu informuoja apie tai skundą arba informaciją apie kvalifikacijos pažymėjimo turėtojo veiklos pažeidimus ir tai patvirtinančius dokumentus pateikusį fizinį ar juridinį asmenį, savivaldybę ar valstybės instituciją.

35. Kvalifikacijos pažymėjimo turėtojas, pašalinęs pažeidimus, dėl kurių sustabdytas kvalifikacijos pažymėjimo galiojimas, Taisyklių 16 punkte nurodytais būdais pateikia Nacionalinei žemės tarnybai dokumentus, įrodančius, kad šie pažeidimai pašalinti, arba jų kopijas.

36. Priėmus sprendimą įspėti kvalifikacijos pažymėjimo turėtoją, sustabdyti kvalifikacijos pažymėjimo galiojimą, panaikinti galiojimo sustabdymą ir panaikinti galiojimą, padaroma atitinkama žyma Registre.

37. Nacionalinės žemės tarnybos pranešimai ir sprendimai dėl kvalifikacijos pažymėjimo išdavimo ar atsisakymo jį išduoti, jo galiojimo sustabdymo, galiojimo sustabdymo panaikinimo, galiojimo panaikinimo gali būti teikiami asmeniui tiesiogiai ar elektroninėmis priemonėmis per elektroninių valdžios vartų portalą [www.epaslaugos.lt](http://www.epaslaugos.lt).

## **V SKYRIUS BAIGIAMOSIOS NUOSTATOS**

38. Nacionalinė žemės tarnyba tvarko kvalifikacijos pažymėjimų apskaitą, tai yra Registre kaupia ir saugo informaciją apie asmenis, kuriems išduoti kvalifikacijos pažymėjimai. Informacija apie kvalifikacijos pažymėjimų išdavimą, galiojimo sustabdymą, galiojimo sustabdymo panaikinimą ir galiojimo panaikinimą taip pat skelbiama Licencijų informacinėje sistemoje.

39. Asmenų, turinčių kvalifikacijos pažymėjimą ir galiojančias nuobaudas, sąrašas skelbiamas Nacionalinės žemės tarnybos interneto svetainėje.

40. Nacionalinė žemės tarnyba informaciją į valstybės įmonės Registrų centro sukurtą ir administruojamą valstybės informacinę sistemą, skirtą duomenims ir informacijai apie ūkio subjektams išduotas licencijas tvarkyti vienoje vietoje, teikia vadovaudamasi Lietuvos Respublikos Vyriausybės 2012 m. liepos 18 d. nutarimu Nr. 937 „Dėl Licencijavimo pagrindų aprašo patvirtinimo“.

---



pie 8 kl.



SUREDAGUOTA

# LIETUVOS RESPUBLIKOS VYRIAUSYBĖ

## NUTARIMAS

**DĖL LIETUVOS RESPUBLIKOS VYRIAUSYBĖS 2010 M. GRUODŽIO 22 D.  
NUTARIMO NR. 1853 „DĖL GEODEZININKO KVALIFIKACIJOS PAŽYMĖJIMŲ  
IŠDAVIMO, GALIOJIMO SUSTABDYMO, GALIOJIMO PANAIKINIMO  
TAISYKLIŲ PATVIRTINIMO“ PAKEITIMO**

Nr.  
Vilnius

Lietuvos Respublikos Vyriausybė n u t a r i a:

Pakeisti Lietuvos Respublikos Vyriausybės 2010 m. gruodžio 22 d. nutarimą Nr. 1853 „Dėl Geodezininko kvalifikacijos pažymėjimų išdavimo, galiojimo sustabdymo, galiojimo panaikinimo taisyklių patvirtinimo“ ir jį išdėstyti nauja redakcija:

## „LIETUVOS RESPUBLIKOS VYRIAUSYBĖ

## NUTARIMAS

**DĖL GEODEZININKO KVALIFIKACIJOS PAŽYMĖJIMŲ IŠDAVIMO,  
GALIOJIMO SUSTABDYMO, GALIOJIMO PANAIKINIMO TAISYKLIŲ  
PATVIRTINIMO**

Vadovaudamasi Lietuvos Respublikos geodezijos ir kartografijos įstatymo 8 straipsnio 3 punktu, 12 straipsnio 3 dalies 1 punktu ir 13 straipsnio 1 dalies 7 punktu, Lietuvos Respublikos Vyriausybė n u t a r i a:

1. Patvirtinti Geodezininko kvalifikacijos pažymėjimų išdavimo, galiojimo sustabdymo, galiojimo panaikinimo taisykles (pridedama).
2. Įgalioti Nacionalinę žemės tarnybą prie Žemės ūkio ministerijos tvirtinti geodezininkų mokymo programas.
3. Pavesti Nacionalinei žemės tarnybai prie Žemės ūkio ministerijos nustatyti asmenų, pageidaujančių gauti geodezininko kvalifikacijos pažymėjimus, profesinių žinių patikrinimo egzamino organizavimo tvarką.“

Ministras Pirmininkas

Algirdas Butkevičius

Žemės ūkio ministrė

Virginija Baltraitienė

PATVIRTINTA  
Lietuvos Respublikos Vyriausybės  
2010 m. gruodžio 22 d. nutarimu Nr. 1853  
Lietuvos Respublikos Vyriausybės  
nutarimo Nr.  
redakcija)

## **GEODEZININKO KVALIFIKACIJOS PAŽYMĖJIMŲ IŠDAVIMO, GALIOJIMO SUSTABDYMO, GALIOJIMO PANAIKINIMO TAISYKLĖS**

### **I SKYRIUS BENDROSIOS NUOSTATOS**

1. Geodezininko kvalifikacijos pažymėjimų išdavimo, galiojimo sustabdymo, galiojimo panaikinimo taisyklės (toliau – Taisyklės) nustato dokumentų, kurių reikia geodezininko kvalifikacijos pažymėjimui gauti, teikimo, nagrinėjimo, kvalifikacijos pažymėjimų išdavimo, galiojimo sustabdymo ir galiojimo panaikinimo tvarką.

2. Taisyklėse vartojamos sąvokos apibrėžtos Lietuvos Respublikos geodezijos ir kartografijos įstatyme (toliau – Įstatymas), Lietuvos Respublikos švietimo įstatyme, Lietuvos Respublikos mokslo ir studijų įstatyme ir Lietuvos Respublikos paslaugų įstatyme.

3. Geodezininko kvalifikacijos pažymėjimas suteikia teisę atlikti geodezijos ir kartografijos darbus, nurodytus Įstatymo 12 straipsnio 6 dalyje.

4. Geodezininko kvalifikacijos pažymėjimas išduodamas fiziniam asmeniui, turinčiam aukštąjį išsilavinimą, jeigu jo studijuoti geodezijos srities dalykai sudaro ne mažiau kaip 30 kreditų (nuo 2011 m. rugsėjo 1 d. – ne mažiau kaip 45 kreditus) ir jis atitinka kitus Įstatymo 12 straipsnio 3 dalyje nustatytus kvalifikacinius reikalavimus (toliau – asmuo).

### **II SKYRIUS DOKUMENTŲ TEIKIMAS GEODEZININKO KVALIFIKACIJOS PAŽYMĖJIMUI GAUTI IR PAŽYMĖJIMO IŠDAVIMAS**

5. Asmuo, pageidaujantis gauti geodezininko kvalifikacijos pažymėjimą, Nacionalinei žemės tarnybai prie Žemės ūkio ministerijos (toliau – Nacionalinė žemės tarnyba) pateikia:

5.1. prašymą išduoti geodezininko kvalifikacijos pažymėjimą ir jame nurodo informaciją pasiteirauti (telefono numeris, elektroninio pašto adresas);

5.2. asmens tapatybės patvirtinimo dokumento kopiją, išskyrus atvejus, kai prašymą ir dokumentus elektroninėmis priemonėmis pateikia elektroninės bankininkystės arba elektroninio parašo sistemos naudotojai, atlikę asmens tapatybės nustatymo procedūrą šioje sistemoje;

5.3. išsilavinimo patvirtinimo dokumentų kopijas;

5.4. darbo patirties patvirtinimo dokumentų kopijas.

6. Asmuo Taisyklių 5 punkte nurodytus dokumentus gali pateikti Nacionalinei žemės tarnybai per atstumą, elektroninėmis priemonėmis per elektroninių valdžios vartų portalą [www.epaslaugos.lt](http://www.epaslaugos.lt) arba tiesiogiai. Jeigu šie dokumentai išduoti kita kalba, turi būti pateiktas vertimas į lietuvių kalbą.

7. Nacionalinė žemės tarnyba per 5 darbo dienas nuo prašymo gavimo išsiunčia pareiškėjui patvirtinimą, kad prašymas gautas, nurodo terminą, per kurį prašymas privalo būti išnagrinėtas, galimas pareiškėjo teisių gynimo priemonės, kuriomis galima naudotis, jeigu kiltų ginčų tarp Nacionalinės žemės tarnybos ir pareiškėjo, ir kad, per nustatytą terminą negavus informacijos apie priimtą sprendimą, bus laikoma, kad pareiškėjui geodezininko kvalifikacijos pažymėjimas išduotas.

8. Jei asmuo pateikia ne visus Taisyklių 5 punkte nurodytus dokumentus, Nacionalinė žemės tarnyba per 5 darbo dienas nuo prašymo gavimo išsiunčia pareiškėjui pranešimą apie trūkstamus dokumentus.

9. Asmuo, pateikęs ne visus Taisyklių 5 punkte nurodytus dokumentus, ne vėliau kaip per 10 darbo dienų nuo pranešimo gavimo turi pateikti trūkstamus dokumentus. Jeigu asmuo per nurodytą terminą jų nepateikia, o Nacionalinė žemės tarnyba minėtų dokumentų neturi, Nacionalinė žemės tarnyba per 5 darbo dienas nuo trūkstamų dokumentų pateikimo termino pabaigos priima sprendimą nutraukti prašymo nagrinėjimą ir, jeigu prašymas ir dokumentai buvo pateikti Nacionalinei žemės tarnybai per atstumą ar tiesiogiai, grąžina juos asmeniui registruotu laišku kartu su pateiktais dokumentais, o jeigu pateikti elektroninėmis priemonėmis, apie prašymo nagrinėjimo nutraukimą praneša asmeniui elektroninėmis priemonėmis.

10. Nacionalinė žemės tarnyba dėl geodezininko kvalifikacijos pažymėjimo išdavimo priima sprendimą. Šis sprendimas įforminamas Nacionalinės žemės tarnybos direktoriaus įsakymu. Geodezininko kvalifikacijos pažymėjimas išduodamas arba rašytinis motyvuotas atsisakymas išduoti kvalifikacijos pažymėjimą pateikiamas ne vėliau kaip per 30 dienų nuo dokumentų, reikalingų geodezininko kvalifikacijos pažymėjimui išduoti, gavimo. Jeigu kartu su prašymu išduoti geodezininko kvalifikacijos pažymėjimą pateikti ne visi dokumentai, terminas skaičiuojamas nuo paskutinio reikiamo dokumento gavimo dienos. Asmenų geodezininko kvalifikacijos pažymėjimai išduodami per Žemėtvarkos planavimo dokumentų rengėjų, matininkų ir geodezininkų žinybinį registrą (toliau – Registras). Asmenų geodezininko kvalifikacijos pažymėjimai įsigalioja nuo jų įregistravimo Registre.

11. Jeigu į tinkamai pateiktą prašymą kartu su visais geodezininko kvalifikacijos pažymėjimui išduoti reikalingais dokumentais nepateikiamas rašytinis motyvuotas atsisakymas išduoti geodezininko kvalifikacijos pažymėjimą, laikoma, kad toks pažymėjimas išduotas, ir ne vėliau kaip per 3 darbo dienas nuo sprendimo išduoti geodezininko kvalifikacijos pažymėjimą priėmimo Nacionalinė žemės tarnyba įregistruoja jį Registre. Geodezininko kvalifikacijos pažymėjimo išdavimo diena laikoma 30 diena nuo tinkamai kartu su visais geodezininko kvalifikacijos pažymėjimui išduoti reikalingais dokumentais pateikto

prašymo. Nacionalinė žemės tarnyba ne vėliau kaip kitą darbo dieną nuo geodezininko kvalifikacijos pažymėjimo įregistravimo Registre apie tai Taisyklių 21 punkte nustatytu būdu praneša asmeniui. Asmens pageidavimu Nacionalinė žemės tarnyba išduoda pažymą, kuria patvirtinama, kad jam išduotas kvalifikacijos pažymėjimas. Pažymoje nurodomas geodezininko kvalifikacijos pažymėjimo numeris, išdavimo data ir pagrindas.

12. Asmens prašymu gali būti išduodamas patvirtinimas apie geodezininko kvalifikacijos pažymėjimo įrašymą į Registrą.

13. Geodezininko kvalifikacijos pažymėjimas išduodamas neterminuotam laikui.

14. Asmuo, gavęs geodezininko kvalifikacijos pažymėjimą, privalo Įstatymo 13 straipsnio 1 dalies 7 punkto nurodytais terminais tobulinti kvalifikaciją. Asmenims, pagal patvirtintą kvalifikacijos kursų programą išklausiusiems ne mažiau kaip 30 valandų programą, išduodamas kvalifikacijos kursų baigimo pažymėjimas. Šio pažymėjimo kopiją per 10 darbo dienų asmenys turi pateikti Nacionalinei žemės tarnybai.

### **III SKYRIUS**

#### **GEODEZININKO KVALIFIKACIJOS PAŽYMĖJIMO GALIOJIMO SUSTABDYMAS IR PANAIKINIMAS**

15. Nacionalinė žemės tarnyba, turėdama informacijos ar gavusi fizinių ar juridinių asmenų skundų arba savivaldybių ar valstybės institucijų informaciją apie galimai padarytus geodezininko veiklos pažeidimus (toliau – pažeidimai), pastebėtus atliekant geodezinės ir kartografinės veiklos savivaldybės teritorijoje priežiūrą, ir tai patvirtinančius dokumentus, praneša apie tai geodezininkui ir nustato paaiškinimų, dokumentų ir duomenų, kurių reikia informacijai apie jo galimai padarytus pažeidimus ištirti, pateikimo terminą.

16. Išvadą dėl geodezininko kvalifikacijos pažymėjimo galiojimo sustabdymo arba galiojimo panaikinimo, išskyrus Įstatymo 14 straipsnio 5 dalies 8 ir 9 punktuose nurodytus atvejus, rengia ir Nacionalinės žemės tarnybos direktoriui teikia Nacionalinės žemės tarnybos direktoriaus sprendimu sudaryta komisija.

17. Nacionalinė žemės tarnyba, išnagrinėjusi Taisyklių 15 punkte nurodytus gautus dokumentus ir nustačiusi, kad geodezininkas pažeidė Įstatymo 13 straipsnio 1 dalyje nustatytus jo veiklai keliamus reikalavimus ar kitų Lietuvos Respublikos įstatymų, teisės aktų, techninių reglamentų, standartų, reglamentuojančių geodezijos ir kartografijos darbų vykdymą, reikalavimus, atsižvelgdama į pažeidimo pobūdį ir jo padarinius imasi atitinkamai Įstatymo 14 straipsnio 3–6 dalyse nustatytų veiksmų. Nacionalinės žemės tarnybos sprendimas panaikinti, sustabdyti geodezininko kvalifikacijos pažymėjimo galiojimą ar panaikinti jo galiojimo sustabdymą įforminamas Nacionalinės žemės tarnybos direktoriaus įsakymu.

18. Nacionalinė žemės tarnyba, įspėjusi geodezininką apie nustatytus pažeidimus arba sustabdžiusi ar panaikinusi geodezininko kvalifikacijos pažymėjimo galiojimą, raštu praneša apie tai skundą arba informaciją apie geodezininko veiklos pažeidimus ir tai patvirtinančius

dokumentus pateikusiam fiziniam ar juridiniam asmeniui, savivaldybei ar valstybinei institucijai.

19. Geodezininkas, pašalinęs pažeidimus, dėl kurių buvo sustabdytas geodezininko kvalifikacijos pažymėjimo galiojimas, Taisyklių 6 punkte nurodytais būdais kreipiasi į Nacionalinę žemės tarnybą dėl kvalifikacijos pažymėjimo galiojimo sustabdymo panaikinimo ir pateikia šių pažeidimų pašalinimo įrodymo dokumentus ar jų kopijas.

20. Apie priimtą sprendimą sustabdyti arba panaikinti geodezininko kvalifikacijos pažymėjimo galiojimą Nacionalinė žemės tarnyba geodezininkui praneša per 3 darbo dienas nuo sprendimo priėmimo.

21. Nacionalinės žemės tarnybos pranešimai ir sprendimai dėl geodezininko kvalifikacijos pažymėjimo išdavimo ar atsisakymo jį išduoti, galiojimo sustabdymo, galiojimo sustabdymo panaikinimo, galiojimo panaikinimo gali būti teikiami asmeniui tiesiogiai ar elektroninėmis priemonėmis per elektroninių valdžios vartų portalą [www.epaslaugos.lt](http://www.epaslaugos.lt).

#### **IV SKYRIUS BAIGIAMOSIOS NUOSTATOS**

22. Nacionalinė žemės tarnyba tvarko geodezininko kvalifikacijos pažymėjimų apskaitą, t. y. Registre kaupia ir saugo informaciją apie asmenis, kuriems išduoti geodezininko kvalifikacijos pažymėjimai. Informacija apie geodezininko kvalifikacijos pažymėjimų išdavimą, jų galiojimo sustabdymą, galiojimo sustabdymo panaikinimą ir galiojimo panaikinimą taip pat skelbiama Licencijų informacinėje sistemoje.

23. Geodezininkų, turinčių galiojančias nuobaudas, sąrašas skelbiamas Nacionalinės žemės tarnybos interneto svetainėje.

24. Nacionalinė žemės tarnyba teikia informaciją valstybės įmonės Registrų centro sukurtai ir administruojamai valstybės informacinei sistemai, skirtai duomenims ir informacijai apie ūkio subjektams išduotas licencijas tvarkyti vienoje vietoje, vadovaudamasi Lietuvos Respublikos Vyriausybės 2012 m. liepos 18 d. nutarimu Nr. 937 „Dėl Licencijavimo pagrindų aprašo patvirtinimo“.

---

prile 8 kl.



SUREDAGUOTA

## LIETUVOS RESPUBLIKOS VYRIAUSYBĖ

### NUTARIMAS

**DĖL LIETUVOS RESPUBLIKOS VYRIAUSYBĖS 2002 M. LAPKRIČIO 19 D.  
NUTARIMO NR. 1805 „DĖL MATININKO KVALIFIKACIJOS PAŽYMĖJIMŲ  
IŠDAVIMO, GALIOJIMO SUSTABDYMO, GALIOJIMO PANAIKINIMO  
TAISYKLIŲ PATVIRTINIMO“ PAKEITIMO**

Nr.  
Vilnius

Lietuvos Respublikos Vyriausybė n u t a r i a:

Pakeisti Lietuvos Respublikos Vyriausybės 2002 m. lapkričio 19 d. nutarimą Nr. 1805 „Dėl Matininko kvalifikacijos pažymėjimų išdavimo, galiojimo sustabdymo, galiojimo panaikinimo taisyklių patvirtinimo“ ir jį išdėstyti nauja redakcija:

### „LIETUVOS RESPUBLIKOS VYRIAUSYBĖ

### NUTARIMAS

**DĖL MATININKO KVALIFIKACIJOS PAŽYMĖJIMŲ IŠDAVIMO, GALIOJIMO  
SUSTABDYMO, GALIOJIMO PANAIKINIMO TAISYKLIŲ PATVIRTINIMO**

Vadovaudamasi Lietuvos Respublikos nekilnojamojo turto kadastro įstatymo 11 straipsnio 3 dalies 1 punktu ir 14 dalimi, Lietuvos Respublikos Vyriausybė n u t a r i a:

1. Patvirtinti Matininko kvalifikacijos pažymėjimų išdavimo, galiojimo sustabdymo, galiojimo panaikinimo taisykles (pridedama).
2. Įgalioti Nacionalinę žemės tarnybą prie Žemės ūkio ministerijos išduoti matininko kvalifikacijos pažymėjimus, sustabdyti ar panaikinti jų galiojimą ir tvirtinti matininkų mokymo programas.
3. Pavesti Nacionalinei žemės tarnybai prie Žemės ūkio ministerijos nustatyti asmenų, pageidaujančių gauti matininko kvalifikacijos pažymėjimus, profesinių žinių patikrinimo egzamino organizavimo tvarką.“

Ministras Pirmininkas

Algirdas Butkevičius

Žemės ūkio ministrė

Virginija Baltraitienė

PATVIRTINTA  
Lietuvos Respublikos Vyriausybės  
2002 m. lapkričio 19 d. nutarimu Nr. 1805  
(Lietuvos Respublikos Vyriausybės  
nutarimo Nr.  
redakcija)

## **MATININKO KVALIFIKACIJOS PAŽYMĖJIMŲ IŠDAVIMO, GALIOJIMO SUSTABDYMO, GALIOJIMO PANAIKINIMO TAISYKLĖS**

### **I SKYRIUS BENDROSIOS NUOSTATOS**

1. Matininko kvalifikacijos pažymėjimų išdavimo, galiojimo sustabdymo, galiojimo panaikinimo taisyklės (toliau – Taisyklės) nustato dokumentų, kurių reikia matininko kvalifikacijos pažymėjimui gauti, teikimo, nagrinėjimo, kvalifikacijos pažymėjimų išdavimo, galiojimo sustabdymo ir galiojimo panaikinimo tvarką.

2. Taisyklėse vartojamos sąvokos apibrėžtos Lietuvos Respublikos nekilnojamojo turto kadastro įstatyme, Lietuvos Respublikos švietimo įstatyme, Lietuvos Respublikos mokslo ir studijų įstatyme ir Lietuvos Respublikos paslaugų įstatyme.

3. Matininko kvalifikacijos pažymėjimas išduodamas fiziniam asmeniui, turinčiam aukštąjį arba aukštesnįjį išsilavinimą, įgytą baigus studijų programas, pagal kurias studijuojami šie studijų dalykai: geodezija – studijų programos apimtis – ne mažesnė kaip 6 (nuo 2011 m. rugsėjo 1 d. – ne mažesnė kaip 9) kreditai (jeigu asmens išsilavinimo dokumentuose studijų programos apimtis kreditais nenurodyta, – ne mažesnė kaip 200 valandų), nekilnojamojo turto kadastras, žemėtvarka (kraštotvarka), teritorijų planavimas, topografija, kartografija, geoinformacinės sistemos, statybinės konstrukcijos, inžineriniai tinklai, susisiekimo komunikacijos, kurių bendra apimtis – ne mažesnė kaip 10 (nuo 2011 m. rugsėjo 1 d. – ne mažesnė kaip 15) kreditų (jeigu asmens išsilavinimo dokumentuose studijų programos apimtis kreditais nenurodyta, – ne mažesnė kaip 400 valandų), ir atitinkančiam kitus Lietuvos Respublikos nekilnojamojo turto kadastro įstatymo (toliau – Įstatymas) 11 straipsnio 3 dalyje nustatytus kvalifikacijos reikalavimus (toliau – asmuo). Matininko kvalifikacijos pažymėjimas suteikia teisę atlikti nekilnojamųjų daiktų kadastro duomenų nustatymo darbus.

### **II SKYRIUS DOKUMENTŲ MATININKO KVALIFIKACIJOS PAŽYMĖJIMUI GAUTI TEIKIMAS IR PAŽYMĖJIMO IŠDAVIMAS**

4. Asmuo, pageidaujantis gauti matininko kvalifikacijos pažymėjimą, Nacionalinei žemės tarnybai prie Žemės ūkio ministerijos (toliau – Nacionalinė žemės tarnyba) pateikia:

4.1. prašymą išduoti matininko kvalifikacijos pažymėjimą, nuroydamas informaciją pasiteirauti (telefono numerį, elektroninio pašto adresą);

4.2. asmens tapatybės patvirtinimo dokumento kopiją, išskyrus tuos atvejus, kai prašymą ir dokumentus elektroninėmis priemonėmis pateikia elektroninės bankininkystės arba elektroninio parašo sistemos naudotojai, atlikę asmens tapatybės nustatymo procedūrą šioje sistemoje;

4.3. išsilavinimo patvirtinimo dokumentų kopijas;

4.4. darbo patirties patvirtinimo dokumentų kopijas.

5. Asmuo Taisyklių 4 punkte nurodytus dokumentus gali pateikti Nacionalinei žemės tarnybai per atstumą, elektroninėmis priemonėmis per elektroninių valdžios vartų portalą [www.epaslaugos.lt](http://www.epaslaugos.lt) arba tiesiogiai. Jeigu šie dokumentai išduoti kita kalba, turi būti pateiktas vertimas į lietuvių kalbą.

6. Nacionalinė žemės tarnyba per 5 darbo dienas nuo prašymo gavimo išsiunčia pareiškėjui patvirtinimą, kad prašymas gautas, nurodo terminą, per kurį prašymas privalo būti išnagrinėtas, galimas pareiškėjo teisių gynimo priemonės, kuriomis galima naudotis, jeigu kiltų Nacionalinės žemės tarnybos ir pareiškėjo ginčų, taip pat nurodo, kad, pareiškėjui negavus atsakymo per nustatytą terminą, laikoma, jog matininko kvalifikacijos pažymėjimas išduotas.

7. Jeigu asmuo pateikia ne visus Taisyklių 4 punkte nurodytus dokumentus, Nacionalinė žemės tarnyba per 5 darbo dienas nuo prašymo gavimo išsiunčia pareiškėjui pranešimą apie trūkstamus dokumentus.

8. Asmuo, pateikęs ne visus Taisyklių 4 punkte nurodytus dokumentus, ne vėliau kaip per 10 darbo dienų nuo pranešimo gavimo turi pateikti trūkstamus dokumentus. Jeigu asmuo per nurodytą terminą jų nepateikia, o Nacionalinė žemės tarnyba minėtų dokumentų neturi, Nacionalinė žemės tarnyba per 5 darbo dienas nuo trūkstamų dokumentų pateikimo termino pabaigos priima sprendimą nutraukti prašymo nagrinėjimą ir tais atvejais, kai prašymas ir dokumentai pateikti Nacionalinei žemės tarnybai per atstumą ar tiesiogiai, grąžina juos asmeniui registruotu laišku kartu su pateiktais dokumentais, o kai prašymas ir dokumentai pateikti elektroninėmis priemonėmis, apie prašymo nagrinėjimo nutraukimą praneša asmeniui elektroninėmis priemonėmis.

9. Nacionalinė žemės tarnyba dėl matininko kvalifikacijos pažymėjimo išdavimo priima sprendimą. Šis sprendimas įforminamas Nacionalinės žemės tarnybos direktoriaus įsakymu. Matininko kvalifikacijos pažymėjimas išduodamas arba rašytinis motyvuotas atsisakymas jį išduoti pateikiamas ne vėliau kaip per 30 dienų nuo dokumentų, reikalingų matininko kvalifikacijos pažymėjimui išduoti, gavimo. Jeigu kartu su prašymu išduoti matininko kvalifikacijos pažymėjimą pateikti ne visi dokumentai, terminas skaičiuojamas nuo paskutinio reikiamo dokumento gavimo dienos. Matininko kvalifikacijos pažymėjimai išduodami per Žemėtvarkos planavimo dokumentų rengėjų, matininkų ir geodezininkų žinybinį registrą (toliau – Registras). Matininko kvalifikacijos pažymėjimai įsigalioja nuo jų įregistravimo Registre.



10. Jeigu į tinkamai pateiktą prašymą kartu su visais matininko kvalifikacijos pažymėjimui išduoti reikalingais dokumentais nepateikiamas rašytinis motyvuotas atsisakymas išduoti matininko kvalifikacijos pažymėjimą, laikoma, kad toks pažymėjimas išduotas, ir ne vėliau kaip per 3 darbo dienas nuo sprendimo išduoti matininko kvalifikacijos pažymėjimą priėmimo Nacionalinė žemės tarnyba įregistruoja jį Registre. Matininko kvalifikacijos pažymėjimo išdavimo diena laikoma 30 diena nuo tinkamai kartu su visais matininko kvalifikacijos pažymėjimui išduoti reikalingais dokumentais pateikto prašymo. Nacionalinė žemės tarnyba ne vėliau kaip kitą darbo dieną nuo matininko kvalifikacijos pažymėjimo įregistravimo Registre apie tai praneša asmeniui. Asmens pageidavimu Nacionalinė žemės tarnyba išduoda pažymą, kuria patvirtinama, kad jam išduotas kvalifikacijos pažymėjimas. Pažymoje nurodomas matininko kvalifikacijos pažymėjimo numeris, išdavimo data ir pagrindas.

11. Asmens prašymu gali būti išduodamas patvirtinimas apie matininko kvalifikacijos pažymėjimo įrašymą į Registrą.

12. Matininko kvalifikacijos pažymėjimas išduodamas neterminuotam laikui.

13. Asmuo, gavęs matininko kvalifikacijos pažymėjimą, privalo per Įstatymo 11 straipsnio 8 dalies 3 punkte nurodytus terminus tobulinti kvalifikaciją. Asmenims, pagal patvirtintą kvalifikacijos kursų programą išklausiusiems ne mažiau kaip 30 valandų programą, išduodamas kvalifikacijos kursų baigimo pažymėjimas, kurio kopiją per 10 darbo dienų asmenys turi pateikti Nacionalinei žemės tarnybai.

### **III SKYRIUS**

#### **MATININKO KVALIFIKACIJOS PAŽYMĖJIMO GALIOJIMO SUSTABDYMAS IR PANAIKINIMAS**

14. Nacionalinė žemės tarnyba, turėdama informacijos ar gavusi fizinių ar juridinių asmenų skundų arba savivaldybių ir valstybės institucijų informaciją apie matininko galbūt padarytus veiklos pažeidimus (toliau – pažeidimai), praneša apie tai matininkui ir nustato paaiškinimų, dokumentų ir duomenų, reikalingų informacijai apie galimus pažeidimus ištirti, pateikimo terminą.

15. Išvadą dėl matininko kvalifikacijos pažymėjimo galiojimo sustabdymo arba galiojimo panaikinimo, išskyrus Įstatymo 11 straipsnio 12 dalies 8 ir 9 punktuose nurodytus atvejus, rengia ir Nacionalinės žemės tarnybos direktoriui teikia Nacionalinės žemės tarnybos direktoriaus sprendimu sudaryta komisija.

16. Nacionalinė žemės tarnyba, išnagrinėjusi Taisyklių 14 punkte nurodytus gautus dokumentus ir nustačiusi, kad matininkas pažeidė Įstatymo 11 straipsnio 8 dalyje nustatytus jo veiklos reikalavimus ar kitų Lietuvos Respublikos įstatymų, teisės aktų, techninių reglamentų, standartų, reglamentuojančių matininko darbų atlikimą, reikalavimus, atsižvelgdama į pažeidimo pobūdį ir jo padarinius, imasi atitinkamai Įstatymo 11 straipsnio 10–12 dalyse nustatytų veiksmų. Nacionalinės žemės tarnybos sprendimas panaikinti,

sustabdyti geodezininko kvalifikacijos pažymėjimo galiojimą ar panaikinti galiojimo sustabdymą įforminamas Nacionalinės žemės tarnybos direktoriaus įsakymu.

17. Nacionalinė žemės tarnyba, įspėjusi matininką apie nustatytus pažeidimus ar sustabdžiusi arba panaikinusi matininko kvalifikacijos pažymėjimo galiojimą, raštu informuoja apie tai skundą arba informaciją apie matininko veiklos pažeidimus ir tai patvirtinančius dokumentus pateikusi fizinį ar juridinį asmenį, savivaldybę ar valstybės instituciją.

18. Matininkas, per Nacionalinės žemės tarnybos nurodytą terminą pašalinęs pažeidimus, dėl kurių sustabdytas matininko kvalifikacijos pažymėjimo galiojimas, Taisyklių 5 punkte nurodytais būdais kreipiasi į Nacionalinę žemės tarnybą, prašydamas panaikinti matininko kvalifikacijos pažymėjimo galiojimo sustabdymą, ir pateikia dokumentus, įrodančius, kad šie pažeidimai pašalinti, ar jų kopijas.

19. Apie priimtą sprendimą sustabdyti arba panaikinti matininko kvalifikacijos pažymėjimo galiojimą Nacionalinė žemės tarnyba raštu praneša matininkui per 3 darbo dienas nuo sprendimo priėmimo.

20. Nacionalinės žemės tarnybos pranešimai ir sprendimai dėl matininko kvalifikacijos pažymėjimo išdavimo ar atsisakymo jį išduoti, jo galiojimo sustabdymo, galiojimo sustabdymo panaikinimo, galiojimo panaikinimo gali būti teikiami asmeniui tiesiogiai ar elektroninėmis priemonėmis per elektroninių valdžios vartų portalą [www.epaslaugos.lt](http://www.epaslaugos.lt).

#### **IV SKYRIUS BAIGIAMOSIOS NUOSTATOS**

21. Nacionalinė žemės tarnyba tvarko matininko kvalifikacijos pažymėjimų apskaitą, tai yra Registre kaupia ir saugo informaciją apie asmenis, kuriems išduoti matininko kvalifikacijos pažymėjimai. Informacija apie matininko kvalifikacijos pažymėjimų išdavimą, galiojimo sustabdymą, galiojimo sustabdymo panaikinimą ir galiojimo panaikinimą taip pat skelbiama Licencijų informacinėje sistemoje.

22. Asmenų, turinčių matininko kvalifikacijos pažymėjimus ir galiojančias nuobaudas, sąrašas skelbiamas Nacionalinės žemės tarnybos interneto svetainėje.

23. Nacionalinė žemės tarnyba informaciją į valstybės įmonės Registrų centro sukurta ir administruojamą valstybės informacinę sistemą, skirtą duomenims ir informacijai apie ūkio subjektams išduotas licencijas tvarkyti vienoje vietoje, teikia vadovaudamasi Lietuvos Respublikos Vyriausybės 2012 m. liepos 18 d. nutarimu Nr. 937 „Dėl Licencijavimo pagrindų aprašo patvirtinimo“.

---