

**LIETUVOS RESPUBLIKOS VYRIAUSYBĖS KANCELIARIJOS
POLITIKOS ĮGYVENDINIMO GRUPĖS
PAŽYMA**

**DĖL LIETUVOS RESPUBLIKOS VYRIAUSYBĖS NUTARIMO
„DĖL LIETUVOS RESPUBLIKOS VYRIAUSYBĖS 2007 M. GRUODŽIO 19 D. NUTARIMO
NR. 1369 „DĖL VALSTYBINĖS REIKŠMĖS MIŠKŲ PLOTŲ SCHEMŲ RENGIMO
TVARKOS APRAŠO PATVIRTINIMO“ PAKEITIMO“ PROJEKTO
(TAP NR. 17-1220(3); TAIS NR. 17-9355(4))**

2017-10-25 Nr. NV-2714

Vilnius

1. Projekto rengėja – Aplinkos ministerija.

2. Projekto tikslas – įgyvendinti Miškų įstatymo pakeitimo įstatymo nuostatas, siekiant sudaryti palankesnes sąlygas vystyti krašto apsaugai skirtas teritorijas pagal krašto apsaugos poreikius.

3. Dabartinė situacija:

- 2017 m. liepos 11 d. Seimas priėmė Miškų įstatymo Nr. I-671 11 straipsnio pakeitimo įstatymą;
- papildomai nustatyta, kad miško žemė gali būti paverčiama kitomis naudmenomis teritorijose, skirtose valstybės sienos apsaugos tikslams ir krašto apsaugos tikslams;
- šio įstatymo įgyvendinamieji teisės aktai turėjo būti priimti iki 2017 m. rugpjūčio 31 d.

4. Projekto esmė – nutarimo projektą siūloma papildyti:

- nauju valstybinės reikšmės miškų plotų schemų tikslinimo atveju – kai miško žemė paverčiama kitomis naudmenomis teritorijose, skirtose krašto apsaugai;
- nustatyti, kad kai miško žemė paverčiama kitomis naudmenomis teritorijose, skirtose krašto apsaugai, valstybinės reikšmės miškų plotų schemų tikslinimo dokumentacijos teikėjas yra Krašto apsaugos ministerija;
- užtikrinti galimybes valstybinės reikšmės miškų plotų schemų rengimo procese (pvz., susipažinti su viešo svarstymo protokolu, teikti prašymus tikslinti schemos projektą, ištaisyti pastebėtas klaidas) dalyvauti ne tik suinteresuotiems fiziniams ir juridiniams asmenims, bet ir užsienio valstybėse įsteigtoms organizacijoms, neturinčioms juridinio asmens statuso, bet turinčioms civilinį teisingumą pagal tos valstybės įstatymus.

Pažymėtina, kad nutarimo projekto įgyvendinimui papildomo valstybės biudžeto lėšų poreikio, poveikio administracinei naštai nenumatoma.

5. Derinimas:

- suderinta su Žemės ūkio ministerija;
- į Teisingumo ministerijos ir Vyriausybės kanceliarijos Teisės grupės pastabas atsižvelgta;
- Krašto apsaugos ministerija pastabų nepateikė.

6. Atitikimas Vyriausybės programos nuostatomis – nutarimo projektas tiesiogiai Vyriausybės programos nuostatų neįgyvendina.

7. Dalykinio vertinimo išvada – pritariame teikiamam nutarimo projektui ir siūlome jį svarstyti Vyriausybės posėdyje (B dalyje).

Politikos įgyvendinimo grupės patarėja

Gina Gajauskienė, tel. 870663765, el. p. gina.gajauskiene@lr.lt

Gina Gajauskienė



LIETUVOS RESPUBLIKOS APLINKOS MINISTERIJA

Biudžetinė įstaiga, A. Jakšto g. 4, LT-01105 Vilnius,
tel. (8-5) 266 3661, faks. (8-5) 266 3663, el. p. info@am.lt, http://www.am.lt.
Duomenys kaupiami ir saugomi Juridinių asmenų registre, kodas 188602370

Lietuvos Respublikos Vyriausybei

2017-10-19 Nr. (12-2)-28-7018

I

Nr.

DĖL LIETUVOS RESPUBLIKOS VYRIAUSYBĖS 2007 M. GRUODŽIO 19 D. NUTARIMO NR. 1369 „DĖL VALSTYBINĖS REIKŠMĖS MIŠKŲ PLOTŲ SCHEMŲ RENGIMO TVARKOS APRAŠO PATVIRTINIMO“ PAKEITIMO

Teikiame Lietuvos Respublikos Vyriausybės nutarimo „Dėl Lietuvos Respublikos Vyriausybės 2007 m. gruodžio 19 d. nutarimo Nr. 1369 „Dėl valstybinės reikšmės miškų plotų schemų rengimo tvarkos aprašo patvirtinimo“ pakeitimo“ projektą (toliau – Nutarimo projektas), patikslintą pagal Lietuvos Respublikos Vyriausybės kanceliarijos Teisės grupės pateiktas pastabas ir pasiūlymus.

PRIDEDAMA:

1. Nutarimo projektas ir Nutarimo projekto lyginamasis variantas, 6 lapai.
2. Numatomo teisinio reguliavimo poveikio vertinimo pažyma, 1 lapas.

Aplinkos ministras

Kęstutis Navickas

V. Martuzevičius, 272 3153, el. p. Vytautas.Martuzevicius@am.lt

LIETUVOS RESPUBLIKOS VYRIAUSYBĖ

NUTARIMAS

DĖL LIETUVOS RESPUBLIKOS VYRIAUSYBĖS 2007 M. GRUODŽIO 19 D. NUTARIMO NR. 1369 „DĖL VALSTYBINĖS REIKŠMĖS MIŠKŲ PLOTŲ SCHEMŲ RENGIMO TVARKOS APRAŠO PATVIRTINIMO“ PAKEITIMO

Nr.
Vilnius

Lietuvos Respublikos Vyriausybė n u t a r i a:

Pakeisti Valstybinės reikšmės miškų plotų schemų rengimo tvarkos aprašą, patvirtintą Lietuvos Respublikos Vyriausybės 2007 m. gruodžio 19 d. nutarimu Nr. 1369 „Dėl Valstybinės reikšmės miškų plotų schemų rengimo tvarkos aprašo patvirtinimo“:

1. Pakeisti I skyriaus pavadinimą ir jį išdėstyti taip:

„I. SKYRIUS

BENDROSIOS NUOSTATOS“.

2. Pakeisti II skyriaus pavadinimą ir jį išdėstyti taip:

„II. SKYRIUS

VALSTYBINĖS REIKŠMĖS MIŠKŲ PLOTŲ SCHEMŲ RENGIMAS“.

3. Pakeisti 4 punktą ir jį išdėstyti taip:

„4. Schemos rengiamos pagal Lietuvos Respublikos teritorijos administracinių vienetų ir jų ribų įstatyme nustatytas savivaldybes. Schemos rengiamos visai savivaldybės teritorijai Lietuvos Respublikos miškų valstybės kadastro žemėlapių pagrindu M 1:50000, o miestų teritorijose – ir M 1:10000.“.

4. Pakeisti 9 punktą ir jį išdėstyti taip:

„9. Viešo svarstymo protokolas surašomas ne vėliau kaip per 3 darbo dienas po svarstymo, protokolą pasirašo rengimo organizatorius ar jo įgaliotas asmuo. Prie protokolo pridedamas viešo svarstymo dalyvių sąrašas. Rengimo organizatorius turi užtikrinti galimybes svarstymu suinteresuotiems fiziniams ir juridiniams asmenims bei užsienio valstybėse įsteigtoms organizacijoms, neturinčioms juridinio asmens statuso, bet turinčioms civilinį teisnumą pagal tos valstybės įstatymus, susipažinti su protokolu, išskyrus informaciją, susijusią su asmens duomenų apsauga.“.

5. Pakeisti 10 punktą ir jį išdėstyti taip:

„10. Prašymus tikslinti schemos projektą fiziniai ir juridiniai asmenys bei užsienio valstybėse įsteigtos organizacijos, neturinčios juridinio asmens statuso, bet turinčios civilinį teisnumą pagal tos valstybės įstatymus, gali teikti rengėjui raštu per visą schemos rengimo laikotarpį iki viešojo svarstymo ir jo metu. Rengėjas privalo registruoti teikiamus prašymus. Apie viešojo svarstymo metu raštu ir žodžiu gautus prašymus įrašoma posėdžio protokole. Raštu ir žodžiu gautus prašymus tikslinti schemos projektą registruoja, nagrinėja ir motyvuotus atsakymus raštu pareiškėjams pateikia rengėjas ne vėliau kaip per 20 darbo dienų nuo prašymo gavimo dienos. Jeigu pripažįstama, kad prašymas yra pagrįstas, rengėjas

atitinkamai patikslina schemos projektą. Atmesdamas prašymą, rengėjas nurodo prašymo atmetimo motyvus.“.

6. Pakeisti III skyriaus pavadinimą ir jį išdėstyti taip:

„III. SKYRIUS

VALSTYBINĖS REIKŠMĖS MIŠKŲ PLOTŲ SCHEMŲ TIKSLINIMAS“.

7. Pakeisti 13.4 papunktį ir jį išdėstyti taip:

„13.4. kai Nacionalinė žemės tarnyba kreipiasi dėl valstybinės reikšmės miškų plotų schemų patikslinimo, pateikdama pagrindžiančius dokumentus apie valstybinės reikšmės miškams priskirtuose plotuose pageidaujamas grąžinti natūra turėtas nuosavybės teisę žemės ar miško valdas (išskyrus Lietuvos Respublikos piliečių nuosavybės teisių į išlikusį nekilnojamąjį turtą atkūrimo įstatymo 13 straipsnio 1 dalies 2-6 punktuose nustatytus atvejus);“.

8. Papildyti 13.7 papunkčiu:

„13.7. Kai miško žemė paverčiama kitomis naudmenomis teritorijose, skirtose krašto apsaugos tikslams.“.

9. Pakeisti 14.1 papunktį ir jį išdėstyti taip:

„14.1. rengėjas šio Aprašo 13.1 ir 13.2 papunkčiuose nustatytais atvejais;“.

10. Pakeisti 14.2 papunktį ir jį išdėstyti taip:

„14.2. Nacionalinė žemės tarnyba šio Aprašo 13.4-13.5 papunkčiuose nustatytais atvejais;“.

11. Papildyti 14.7 papunkčiu:

„14.7. Lietuvos Respublikos krašto apsaugos ministerija šio Aprašo 13.7 papunktyje nurodytu atveju.“.

12. Pakeisti 15 punktą ir jį išdėstyti taip:

„15. Prašymus ištaisyti galiojančiose valstybinės reikšmės miškų plotų schemose pastebėtas valstybinės sklypinės miškų inventorizacijos ar schemos rengimo klaidas fiziniai ir juridiniai asmenys bei užsienio valstybėse įsteigtos organizacijos, neturinčios juridinio asmens statuso, bet turinčios civilinį teisingumą pagal tos valstybės įstatymus, teikia rengėjui. Gavęs šiuos prašymus, rengėjas sprendžia klausimą dėl duomenų patikrinimo vietoje tikslingumo, atlieka patikrinimus vietoje, patikslina Lietuvos Respublikos miškų valstybės kadastro duomenis ir teikia informaciją rengimo organizatoriui apie patikslintus Lietuvos Respublikos miškų valstybės kadastro duomenis.“.

13. Pakeisti 16.7 papunktį ir jį išdėstyti taip:

„16.7. šio Aprašo 13.3 ir 13.6 papunkčiuose nurodytų dokumentų kopijos (ar elektroninė versija), išskyrus 13.7 papunktyje nurodytą atvejį;“.

14. Papildyti 16.9 papunkčiu:

„16.9. šio Aprašo 13.5 papunktyje nurodytu atveju, kai valstybinės miško žemės sklypai įregistruoti valstybės vardu Nekilnojamojo turto registre, pateikiamos įregistruotų žemės sklypų Nekilnojamojo turto registro išrašų kopijos. Šiuo atveju šio Aprašo 16.1 ir 16.2 papunkčiuose nurodyti dokumentai neteikiami.“.

15. Pakeisti 19 punktą ir jį išdėstyti taip:

„19. Įsigaliojus aplinkos ministro sprendimui pradėti valstybinės reikšmės miškų plotų schemos tikslinimo procedūrą šio Aprašo 13.6 ar (ir) 13.7 papunkčiuose nurodytais atvejais, rengėjas per 10 darbo dienų patikslintą valstybinės reikšmės miškų plotų schemos projektą parengia, paskelbia savo interneto svetainėje ir raštu kreipiasi į derinančiąsias institucijas dėl projekto derinimo. Derinančiosios institucijos per 10 darbo dienų nuo prašymo derinti

schemos projektą gavimo šį projektą derina arba raštu pateikia nederinimo motyvus. Jeigu derinančiosios institucijos per nurodytą terminą nepateikia pastabų, laikoma, kad jos projektui neprieštarauja. Rengėjas, gavęs motyvuotą atsakymą dėl nederinimo, per 5 darbo dienas patikslina schemos projektą ir pateikia pakartotinai derinti suinteresuotoms institucijoms arba motyvuotai atsisako tikslinti schemos projektą.

16. Pakeisti IV skyriaus pavadinimą ir jį išdėstyti taip:

„IV. SKYRIUS

BAIGIAMOSIOS NUOSTATOS“.


17. Pakeisti 20 punktą ir jį išdėstyti taip:

„20. Rengėjas, parengęs patikslintą savivaldybės teritorijos schemos projektą (išskyrus šio Aprašo 13.2, 13.3 ir 13.6 papunkčiuose numatytus atvejus), organizuoja šios schemos projekto viešą svarstymą ir derinimą šio Aprašo 7-11 punktuose nustatyta tvarka.“.

Ministras Pirmininkas

Aplinkos ministras


Aplinkos ministras
Kęstutis Navickas
2017-10-19


Teisės ir personalo
departamento direktorius
Egidijus Anulis
2017-10-18


VYRIAUSIOJI SPECIALISTĖ
REGINA JURKONIENĖ
2017-10-18

LIETUVOS RESPUBLIKOS VYRIAUSYBĖ

NUTARIMAS

DĖL LIETUVOS RESPUBLIKOS VYRIAUSYBĖS 2007 M. GRUODŽIO 19 D. NUTARIMO NR. 1369 „DĖL VALSTYBINĖS REIKŠMĖS MIŠKŲ PLOTŲ SCHEMŲ RENGIMO TVARKOS APRAŠO PATVIRTINIMO“ PAKEITIMO

Nr.
Vilnius

Lietuvos Respublikos Vyriausybė n u t a r i a:

Pakeisti Valstybinės reikšmės miškų plotų schemų rengimo tvarkos aprašą, patvirtintą Lietuvos Respublikos Vyriausybės 2007 m. gruodžio 19 d. nutarimu Nr. 1369 „Dėl Valstybinės reikšmės miškų plotų schemų rengimo tvarkos aprašo patvirtinimo“:

1. Pakeisti I skyriaus pavadinimą ir jį išdėstyti taip:

~~„I. BEDROSIOS NUOSTATOS~~ **SKYRIUS**
BENDROSIOS NUOSTATOS“.

2. Pakeisti II skyriaus pavadinimą ir jį išdėstyti taip:

~~„II. VALSTYBINĖS REIKŠMĖS MIŠKŲ PLOTŲ SCHEMŲ RENGIMAS~~
SKYRIUS

VALSTYBINĖS REIKŠMĖS MIŠKŲ PLOTŲ SCHEMŲ RENGIMAS“.

3. Pakeisti 4 punktą ir jį išdėstyti taip:

„4. Schemos rengiamos pagal Lietuvos Respublikos teritorijos administracinių vienetų ir jų ribų įstatyme (~~Žin., 1994, Nr. 60—183~~) nustatytas savivaldybės. Schemos rengiamos visai savivaldybės teritorijai Lietuvos Respublikos miškų valstybės kadastro žemėlapių pagrindu M 1:50000, o miestų teritorijose – ir M 1:10000.“.

4. Pakeisti 9 punktą ir jį išdėstyti taip:

„9. Viešo svarstymo protokolas surašomas ne vėliau kaip per 3 darbo dienas po svarstymo, protokolą pasirašo rengimo organizatorius ar jo įgaliotas asmuo. Prie protokolo pridedamas viešo svarstymo dalyvių sąrašas. Rengimo organizatorius turi užtikrinti galimybes svarstymu suinteresuotiems fiziniams ir juridiniams asmenims **bei užsienio valstybėse įsteigtoms organizacijoms, neturinčioms juridinio asmens statuso, bet turinčioms civilinį teisnumą pagal tos valstybės įstatymus**, susipažinti su protokolu, išskyrus informaciją, susijusią su asmens duomenų apsauga.“.

5. Pakeisti 10 punktą ir jį išdėstyti taip:

„10. Prašymus tikslinti schemos projektą fiziniai ir juridiniai asmenys **bei užsienio valstybėse įsteigtos organizacijos, neturinčios juridinio asmens statuso, bet turinčios civilinį teisnumą pagal tos valstybės įstatymus**, gali teikti rengėjui raštu per visą schemos rengimo laikotarpį iki viešojo svarstymo ir jo metu. Rengėjas privalo registruoti teikiamus prašymus. Apie viešojo svarstymo metu raštu ir žodžiu gautus prašymus įrašoma posėdžio protokole. Raštu ir žodžiu gautus prašymus tikslinti schemos projektą registruoja, nagrinėja ir motyvuotus atsakymus raštu pareiškėjams pateikia rengėjas ne vėliau kaip per 20 darbo dienų

nuo prašymo gavimo dienos. Jeigu pripažįstama, kad prašymas yra pagrįstas, rengėjas atitinkamai patikslina schemos projektą. Atmesdamas prašymą, rengėjas nurodo prašymo atmetimo motyvus.“.

6. Pakeisti III skyriaus pavadinimą ir jį išdėstyti taip:

**„III. VALSTYBINĖS REIKŠMĖS MIŠKŲ PLOTŲ SCHEMŲ TIKSLINIMAS
SKYRIUS**

VALSTYBINĖS REIKŠMĖS MIŠKŲ PLOTŲ SCHEMŲ TIKSLINIMAS“.

7. Pakeisti 13.4 papunktį ir jį išdėstyti taip:

„13.4. kai Nacionalinė žemės tarnyba kreipiasi dėl valstybinės reikšmės miškų plotų schemų patikslinimo, pateikdama pagrindžiančius dokumentus apie valstybinės reikšmės miškams priskirtuose plotuose pageidaujamas grąžinti natūra turėtas nuosavybės teise žemės ar miško valdas (išskyrus Lietuvos Respublikos piliečių nuosavybės teisių į išlikusį nekilnojamąjį turtą atkūrimo įstatymo (Žin., 1997, Nr. 65-1558) 13 straipsnio 1 dalies 2-6 punktuose nustatytus atvejus);“.

8. Papildyti 13.7 papunkčiu:

„13.7. Kai miško žemė paverčiama kitomis naudmenomis teritorijose, skirtose krašto apsaugos tikslams.“.

9. Pakeisti 14.1 papunktį ir jį išdėstyti taip: .

„14.1. rengėjas šio Aprašo 13.1 ir 13.2 ~~punktuose~~ **papunkčiuose** nustatytais atvejais;“.

10. Pakeisti 14.2 papunktį ir jį išdėstyti taip:

„14.2. Nacionalinė žemės tarnyba šio Aprašo 13.4-13.5 ~~punktuose~~ **papunkčiuose** nustatytais atvejais;“.

11. Papildyti 14.7 papunkčiu:

„14.7. Lietuvos Respublikos krašto apsaugos ministerija šio Aprašo 13.7 papunktyje nurodytu atveju.“.

12. Pakeisti 15 punktą ir jį išdėstyti taip:

„15. Prašymus ištaisyti galiojančiose valstybinės reikšmės miškų plotų schemose pastebėtas valstybinės sklypinės miškų inventorizacijos ar schemos rengimo klaidas fiziniai ir juridiniai asmenys **bei užsienio valstybėse įsteigtos organizacijos, neturinčios juridinio asmens statuso, bet turinčios civilinį teisingumą pagal tos valstybės įstatymus**, teikia rengėjui. Gavęs šiuos prašymus, rengėjas sprendžia klausimą dėl duomenų patikrinimo vietoje tikslingumo, atlieka patikrinimus vietoje, patikslina Lietuvos Respublikos miškų valstybės kadastro duomenis ir teikia informaciją rengimo organizatoriui apie patikslintus Lietuvos Respublikos miškų valstybės kadastro duomenis.“.

13. Pakeisti 16.7 papunktį ir jį išdėstyti taip:

„16.7. šio Aprašo 13.3 ir 13.6 papunkčiuose nurodytų dokumentų kopijos (ar elektroninė versija), **išskyrus 13.7 papunktyje nurodytą atvejį**;“.

14. Papildyti 16.9 papunkčiu:

„16.9. šio Aprašo 13.5 papunktyje nurodytu atveju, kai valstybinės miško žemės sklypai įregistruoti valstybės vardu Nekilnojamojo turto registre, pateikiamos įregistruotų žemės sklypų Nekilnojamojo turto registro išrašų kopijos. Šiuo atveju šio Aprašo 16.1 ir 16.2 papunkčiuose nurodyti dokumentai neteikiami.“.

15. Pakeisti 19 punktą ir jį išdėstyti taip:

„19. Įsigaliojus aplinkos ministro sprendimui pradėti valstybinės reikšmės miškų plotų schemos tikslinimo procedūrą šio Aprašo 13.6 **ar (ir) 13.7 papunktyje nurodytu atveju papunkčiuose nurodytais atvejais**, rengėjas per 10 darbo dienų patikslintą valstybinės

reikšmės miškų plotų schemos projektą parengia, paskelbia savo interneto svetainėje ir raštu kreipiasi į derinančiąsias institucijas dėl projekto derinimo. Derinančiosios institucijos per 10 darbo dienų nuo prašymo derinti schemos projektą gavimo ši projektą derina arba raštu pateikia nederinimo motyvus. Jeigu derinančiosios institucijos per nurodytą terminą nepateikia pastabų, laikoma, kad jos projektui neprieštarauja. Rengėjas, gavęs motyvuotą atsakymą dėl nederinimo, per 5 darbo dienas patikslina schemos projektą ir pateikia pakartotinai derinti suinteresuotoms institucijoms arba motyvuotai atsisako tikslinti schemos projektą.

16. Pakeisti IV skyriaus pavadinimą ir jį išdėstyti taip:

**„IV. BAIGIAMOSIOS NUOSTATOS SKYRIUS
BAIGIAMOSIOS NUOSTATOS“.**

17. Pakeisti 20 punktą ir jį išdėstyti taip:

„20. Rengėjas, parengęs patikslintą savivaldybės teritorijos schemos projektą (išskyrus šio Aprašo 13.2, 13.3 ir 13.6 ~~punktuose~~ **papunkčiuose** numatytus atvejus), organizuoja šios schemos projekto viešą svarstymą ir derinimą šio Aprašo 7-11 punktuose nustatyta tvarka.“.

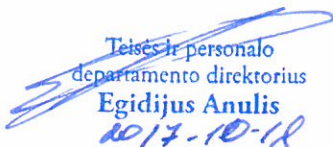
Ministras Pirmininkas

Aplinkos ministras




Aplinkos ministras
Kęstutis Navickas

2017-10-19



Tėisės ir personalo
departamento direktorius
Egidijus Anulis
2017-10-18



VYRIAUSIOJI SPECIALISTĖ
REGINA JURKONIENĖ
2017-10-18

**NUMATOMO TEISINIO REGULIAVIMO POVEIKIO VERTINIMO
PAŽYMA**

Projekto pavadinimas Lietuvos Respublikos Vyriausybės 2007 m. gruodžio 19 d. nutarimo Nr. 1369 „Dėl valstybinės reikšmės miškų plotų schemų rengimo tvarkos aprašo patvirtinimo“ pakeitimo projektas (toliau – Nutarimo projektas).

Projekto rengėjas Lietuvos Respublikos aplinkos ministerija

Projekto tikslas Projekto tikslas – įgyvendinti 2017 m. liepos 11 d. Lietuvos Respublikos miškų įstatymo Nr. I-671 11 straipsnio pakeitimo įstatymo Nr. XIII-616 (toliau – Pakeitimo įstatymas) atitinkamas nuostatas.

**Siūlomo projekto poveikio įvertinimas
(teigiamos ir (ar) neigiamos pasekmės)**

Poveikis krašto apsaugos sričiai Priėmus Nutarimo projektą ir poįstatyminiame teisės akte įgyvendinus atitinkamas Pakeitimo įstatymo nuostatas bus sudarytos palankesnės sąlygos vystyti krašto apsaugai skirtas teritorijas pagal krašto apsaugos poreikius.


Poveikis valstybės finansams Įgyvendinant projektą, papildomo valstybės finansavimo nereikės.


Poveikis administracinei naštai Nenumatomas, nes nauji informaciniai įpareigojimai ūkio subjektams nenustatomi.

Kita svarbi informacija Nėra.

Informacija apie asmenį ir instituciją, atsakingą už poveikio vertinimą

Vardas ir pavardė	Vytautas Martuzevičius
Pareigos	Vyriausiasis specialistas
Institucija (padalinys)	Aplinkos ministerijos Gamtos apsaugos ir miškų departamentas
Telefono numeris ir elektroninio pašto adresas	272 3153, el. p. Vytautas.Martuzevicius@am.lt


Aplinkos ministras
Kęstutis Navickas
2017. 10-19


Teisės ir personalo
departamento direktorius
Egidijus Anulis
2017. 10-18

**LIETUVOS RESPUBLIKOS VYRIAUSYBĖS KANCELIARIJA
TEISĖS GRUPĖ**

IŠVADA

**DĖL LIETUVOS RESPUBLIKOS VYRIAUSYBĖS NUTARIMO „DĖL LIETUVOS
RESPUBLIKOS VYRIAUSYBĖS 2007 M. GRUODŽIO 19 D. NUTARIMO NR. 1369 „DĖL
VALSTYBINĖS REIKŠMĖS MIŠKŲ PLOTŲ SCHEMŲ RENGIMO TVARKOS APRAŠO
PATVIRTINIMO“ PAKEITIMO“ PROJEKTO (TOLIAU – NUTARIMO PROJEKTAS)
(TAP NR. 17-1220(3)) (TAIS NR. 17-9355(4))**

Nr. NV-2703

Vilnius

Įvertinę Nutarimo projekto atitiktį Lietuvos Respublikos įstatymams, Lietuvos Respublikos Vyriausybės nutarimams ir teisės technikos reikalavimams, pastabų ir pasiūlymų dėl Nutarimo projekto neturime.

Teisės grupės vyriausiasis patarėjas

Rimvydas Pilibaitis