

**AKCINĖ BENDROVĖ LIETUVOS ORO UOSTAI**

Lietuvos Respublikos susisiekimo ministerijai
El. p. sumin@sumin.lt

2024-12- Nr. 4R-

**DĖL TURTO PERDAVIMO VALDYTI PATIKĖJIMO TEISE IR VYRIAUSYBĖS NUTARIMŲ
PAKEITIMO**

Akcinė bendrovė Lietuvos oro uostai (toliau – LTOU), atsižvelgiant į žemiau šiame rašte nurodytas priežastis, prašo perduoti valdyti, naudoti ir disponuoti patikėjimo teise 0,0704 ha žemės sklypą, esantį Vilniuje, kurio unikalus Nr. 4400-6287-8216, kadastro Nr. 0101/7001:12, naudojimo būdas – susisiekimo ir inžinerinių tinklų koridorių teritorijos (toliau – Žemės sklypas), valdomą patikėjimo teise Nacionalinės žemės tarnybos prie Aplinkos ministerijos (toliau – NŽT).

LTOU inicijavus/įgyvendinus žemės sklypo formavimo ir pertvarkymo projekto parengimą, siekiant suformuoti žemės sklypą Vilniaus mieste, F. Vaitkaus gatvėje, NŽT Nekilnojamojo turto kadastro skyriaus vyresniojo patarėjo 2024 m. kovo 15 d. sprendimu Nr. 1SK-4506-(10.1 E.) „Dėl žemės sklypo, unikalus Nr. 4400-6287-8216, esančio Vilniaus rajono savivaldybėje, Vilniaus mieste, F. Vaitkaus gatvėje, nustatytų kadastro duomenų patvirtinimo (Žemės sklypo suformavimo) ir Nacionalinės žemės tarnybos prie Aplinkos ministerijos patikėjimo teisės į šį žemės sklypą įregistravimo Nekilnojamojo turto registre“ buvo patvirtinti Žemės sklypo kadastro duomenys ir nuo 2024 m. kovo 29 d. Žemės sklypas Nekilnojamojo turto registre (toliau – NTR) įregistruotas NŽT patikėjimo teise (*Pastaba. NŽT parengė naują sprendimą, todėl pagal NTR duomenis įregistravimo pagrindas – NŽT skyriaus vedėjo 2024 m. birželio 20 d. įsakymas Nr. 1PSK-1807-(10.2 E.), įrašas galioja nuo 2024 m. liepos 3 d.*).

Pažymėtina, kad Vilniaus miesto savivaldybės meras 2023 m. gruodžio 27 d. potvarkiu Nr. 955-1504/23 „Dėl žemės sklypo Felikso Vaitkaus gatvėje formavimo ir pertvarkymo projekto tvirtinimo“ patvirtino žemės sklypo Felikso Vaitkaus gatvėje formavimo ir pertvarkymo projektą, kurio tikslas - suformuoti žemės sklypą esamiems statiniams (*Pastaba. 2024 m. sausio 10 d. Žemės sklypo kadastrinių matavimų byloje nurodyti LTOU nuosavybės teise priklausantys statiniai - Privažiavimo kelias į Vilniaus oro uostą (unikalus Nr. 4400-5927-6776) ir stoginė (unikalus Nr. 4400-1671-3370). Pagal 2024 m. lapkričio 26 d. NTR išrašo duomenis Žemės sklype LTOU nuosavybės teise įregistruoti Kelias (gatvė) – Privažiavimo kelias (į Vilniaus oro uostą; unikalus Nr. 4400-5927-6776) ir Nuotekų šalinimo tinklai – Lietaus nuotekos (unikalus*

AB Lietuvos oro uostai
Rodūnios kelias 10A
02189 Vilnius

Tel. (8 5) 273 9326
El. p. info@ltou.lt
www.ltou.lt

Duomenys kaupiami ir
saugomi
Juridinių asmenų registre
Įmonės kodas 120864074

Nr. 4400-6426-6835) eksploatuoti pagal Nekilnojamojo turto kadastrę įrašytą jų tiesioginę paskirtį, ir projekto erdvinius duomenis, nurodytus Žemėtvarkos planavimo dokumentų rengimo informacinėje sistemoje.

Taip pat pažymėtina, jog Žemės sklypas LTOU yra strategiškai svarbus dėl kartu su Vilniaus oro uosto naujojo išvykimo terminalo statybomis vykdyto transporto prieigų rekonstravimo projekto, pakeičiant eismo organizavimą patekimui į ir iš Vilniaus oro uosto keleivių terminalo, įskaitant, bet neapsiribojant, dalį F. Vaitkaus gatvės pertvarkant į automobilių stovėjimo aikšteles, žalius plotus, įrengiant kitus gatvės elementus, paliekant tik dalį esamos F. Vaitkaus gatvės atkarpos (nuo A. Gustaičio g., Rudaminos kel. sankryžos iki Vilniaus oro uosto terminalo) naudoti viešajam eismui, kitą dalį panaudojant kitai susisiekimo infrastruktūrai (stovėjimo aikštelei).

Pastebėtina, jog atliekant F. Vaitkaus gatvės padalijimą (padalijus kelią (gatvę), unikalus Nr. 1300-1079-3015, buvo suformuoti atskiri turtiniai vienetai – Kelias (gatvė) - Privažiavimo kelias (į Vilniaus oro uostą; unikalus Nr. 4400-5927-6787 ir Kelias (gatvė) - Privažiavimo kelias (į Vilniaus oro uostą; unikalus Nr. 4400-5927-6776), atitinkamai ir formuojant Žemės sklypą, jau buvo atsižvelgta į aukščiau šiame rašte nurodytus transporto prieigų rekonstravimo projekto sprendinius taip, kad būtų atskirti sankryžos bei jai priklausančių gatvės elementų ir privažiavimui prie Vilniaus oro uostų keleivių terminalo bei stovėjimo aikštelei reikalingi žemės plotai.

Pastebėtina ir tai, jog LTOU patikėjimo teise nevaldant Žemės sklypo, ateityje atsiradus poreikiui remontuoti/rekonstruoti transporto prieigas nuo Vilniaus oro uosto keleivių terminalo iki Rodūnios kelio, galimai bus sudėtingesni procesai rengiant/derinant projektinę dokumentaciją, kas sąlygos didesnes laiko ir kitų resursų sąnaudas bei išlaidas.

Informuojame, jog LTOU gavo NŽT 2024 m. liepos 12 d. raštą Nr. 1SD-44708-(6.1 E.) „Dėl valstybinės žemės sklypo perdavimo akcinei bendrovei Lietuvos oro uostams valdyti, naudoti ir disponuoti juo patikėjimo teise“, kuriame nurodoma, jog NŽT neprieštarauja nurodyto Žemės sklypo perdavimui LTOU valdyti, naudoti ir disponuoti juo patikėjimo teise.

Vadovaujantis Lietuvos Respublikos žemės įstatymo 7 straipsnio 1 dalies 6 punkto nuostatomis, valstybinės žemės patikėjimo teisės subjektai (patikėtiniai), be kita ko, yra „kiti įstatymų nustatyti subjektai“. Lietuvos Respublikos aviacijos įstatymo 33 straipsnio 1 dalis nustato, kad tarptautinių oro uostų žemė yra valstybės nuosavybė. Pagal Aviacijos įstatymo 33 straipsnio 2 dalies nuostatas tarptautinį oro uostą valdanti įmonė, valstybės institucija ar įstaiga tarptautinio oro uosto žemę valdo, naudoja ir disponuoja ja turto patikėjimo teise; tarptautinio oro uosto teritorijos ribas ir plotą tvirtina Lietuvos Respublikos Vyriausybė; tarptautinį oro uostą valdančiai įmonei, valstybės institucijai ar įstaigai žemės sklypai perduodami patikėjimo teise Lietuvos Respublikos Vyriausybei nutarus patvirtinti tarptautinio oro uosto teritorijos ribas ir plotą.

Atsižvelgiant į išdėstytą, **prašome Jūsų inicijuoti Lietuvos Respublikos Vyriausybės 2008 m. rugsėjo 3 d. nutarimo Nr. 872 „Dėl tarptautinių oro uostų teritorijų ribų ir plotų patvirtinimo“ (toliau – Nutarimas1) ir Lietuvos Respublikos Vyriausybės 1998 m. birželio 5 d. nutarimo Nr. 685 „Dėl Civilinių ir civilinių orlaivių skrydžiams naudojamų karinių aerodromų sąrašo su jų užimtos žemės plotais patvirtinimo“ (toliau – Nutarimas2)**

*AB Lietuvos oro uostai
Rodūnios kelias 10A
02189 Vilnius*

*Tel. (8 5) 273 9326
El. p. info@ltou.lt
www.ltou.lt*

*Duomenys kaupiami ir
saugomi
Juridinių asmenų registre
Įmonės kodas 120864074*

pakeitimus dėl Žemės sklypo perdavimo LTOU valdyti patikėjimo.

Papildomai informuojame, kad pagal Valstybės įmonės Registrų centro duomenis Žemės sklypo vidutinė rinkos vertė (masinis vertinimas, galioja nuo 2024 m. sausio 1 d.) – 13 200,00 Eur. Įvertinus Suteiktos valstybės pagalbos ir nereikšmingos (de minimis) pagalbos registro 2024 m. gruodžio 10 d. duomenis, jog šiuo atveju LTOU skiriant de minimis pagalbą nebūtų viršyta Komisijos reglamente (ES) 2023/2831 2023 m. gruodžio 13 d. dėl Sutarties dėl Europos Sąjungos veikimo 107 ir 108 straipsnių taikymo de minimis pagalbai (toliau – Reglamentas) numatyta leistina pagalbos riba, prašome Žemės sklypo perdavimui LTOU valdyti, naudoti ir disponuoti patikėjimo teise, taikyti Reglamento nuostatas.

PRIDEDAMA:

- 1) 2024 m. sausio 10 d. Žemės sklypo kadastrinių matavimų byla, 8 lapai;
- 2) 2024 m. lapkričio 26 d. NTR duomenų bazės išrašas, 4 lapai;
- 3) Vilniaus miesto savivaldybės mero 2023 m. gruodžio 27 d. potvarkis Nr. 955-1504/23 „Dėl žemės sklypo Felikso Vaitkaus gatvėje formavimo ir pertvarkymo projekto tvirtinimo“ su metaduomenimis, 3 lapai;
- 4) NŽT 2024 m. liepos 12 d. raštas Nr. 1SD-44708-(6.1 E.) „Dėl valstybinės žemės sklypo perdavimo akcinei bendrovei Lietuvos oro uostams valdyti, naudoti ir disponuoti juo patikėjimo teise“, adoc formatu, 1 lapas;
- 5) Nutarimo1 projektas, 3 lapai;
- 6) Nutarimo2 projektas, 1 lapas;
- 7) Tarptautinio Vilniaus oro uosto teritorijos ribų plano projektas, 1 lapas.

Komercijos departamento direktorė

Gintarė Norvilaitė-Tautevičė

*AB Lietuvos oro uostai
Rodūnios kelias 10A
02189 Vilnius*

*Tel. (8 5) 273 9326
El. p. info@ltou.lt
www.ltou.lt*

*Duomenys kaupiami ir
saugomi
Juridinių asmenų registre
Įmonės kodas 120864074*

tel. (8 612) 63290, el. p. info@ltou.lt

*AB Lietuvos oro uostai
Rodūnios kelias 10A
02189 Vilnius*


*Tel. (8 5) 273 9326
El. p. info@ltou.lt
www.ltou.lt*

*Duomenys kaupiami ir
saugomi
Juridinių asmenų registre
Įmonės kodas 120864074*

Vilniaus m. F. Vaitkaus g.

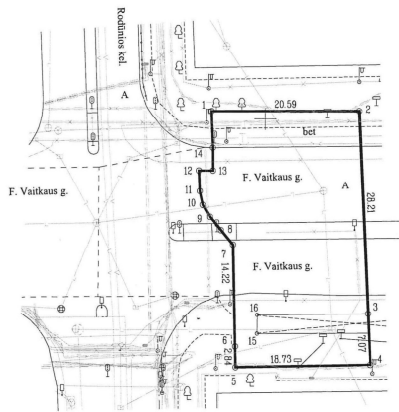
ŽEMĖS SKLYPO KADASTRINIŲ MATAVIMŲ BYLA
Sklypo plotas -704 kv.m.

Savininkai (naudotojai) : Lietuvos Respublika



ŽEMĖS SKLYPO PLANAS M 1:500
Žemės sklypo plotas 704 m²

1:500
057050



Linijų anotacijų lentelė

Gretimybė	Atstumas
7-8	2,61
8-9	2,38
9-10	1,93
10-11	1,93
11-12	2,03
12-13	1,87
13-14	3,18
14-1	5,04

Kadastro	vieta	Vilniaus m.	blokas	sklypas
Žemės sklypo kadastro Nr.				
0	1	0	1	7 0 0 1 0 0 0 0

Seivaldybė	Vilniaus m.
Seniūnija	-
Gyvenamoji vieta	Vilniaus m.
Gatvės, namo Nr.	F. Vaitkaus g.

Gretimybė	Gretimio žemės sklypo kadastro Nr.	Pastabas
1-5	0101/0080 0246	
5-1		F. Vaitkaus g.

Su žemės sklypo plane išbraižytomis ribomis ir apskaičiuotu žemės sklypo plotu sutinku

Ukrainos Respublika
[Signature]
(Žemės sklypo savininko (esamų ar buvusių valdovų) (parašas) 2024-01-16 (data)

		MB "KADASTRINIAI LT" Į.K. 303572867, Laisvės pr. 60-1103, Vilnius Tel. 8 620 31193, EL.P. info@kadastriniai.lt, www.kadastriniai.lt Maitininko kvalifikacijos pažymėjimo Nr. 2M-M-849 Geodezininko kvalifikacijos pažymėjimo Nr. IGRV-630	
Pareigos	Parašas	Vardas, pavardė	Data
Dirkktorius	[Signature]	[Redacted]	2024-01-10
		[Circular stamp: LIETUVOS RESPUBLIKA, MB "Kadastriniai.lt", VILNIUS]	

Dokumentą elektroniniu parašu
pasirašė
Data: 2024-01-30 12:20:22
Paskirtis: Byla suderinta

Žemės sklypo plotas 704 m²

Žemės sklypo kadastro numeris:	kodas				blokas				sklypas			
	0	1	0	1	7	0	0	1				

Duomenys apie žemės sklypo servitutus			
Eilės Nr.	Servituto kodas	Nekilnojamojo turto registre įrašyto ar teritorijų planavimo dokumente nustatyto servituto pavadinimas ir rūšis	Servituto plotas, m ²
-	-	-	-

KOORDINAČIŲ ŽINIARAŠTIS

[illegible]

112. štraipsnis. Nesīemīmas pīemona, skīrtu sunaīkīnīems ar sugaīnīnīems rībozēnkīlīams atkurti, ka jī nesīma zēms savīnīkai ar kīti zēms naudojota po to, ka jīe rāstu buvo īspēti tai padarīti, ūztaukīa bāudā no septīnāsīdesīmt īkī vīeno sīmto keturāsīdesīmt euru.



Dokumentą elektroniniu parašu
pasirašė
Data: 2024-03-27 10:20:22
Paskirtis: Žemės sklypo ribos
pažymėtos kadastro žemėlapyje.
Kadastro Nr. 0101/7001:12

(matininko, atliekančio žemės sklypo kadastrinius matavimus, vardas ir pavardė, kvalifikacijos pažymėjimo Nr., individualios veiklos pažymos ar verslo liudijimo Nr., adresas, el. paštas, telefono Nr.)

ŽEMĖS SKLYPO KADASTRO DUOMENYS

2024-01-10

Nr.

(data)

Vilnius

(sudarymo vieta)

Kadastro:	vietovė	Vilniaus m.				blokas				sklypas			
Žemės sklypo kadastro Nr.		0	1	0	1	7	0	0	1				

Savivaldybė	Vilniaus m.
Seniūnija	
Gyvenamoji vietovė	Vilniaus m.
Gatvė, namo Nr.	F. Vaitkaus g.

Pagrindinė žemės naudojimo paskirtis	Kita (žemės)
Žemės sklypo naudojimo būdas	Susisiekimo ir inžinerinių tinklų koridorių teritorijos

Duomenys apie žemės naudmenų plotus ir žemės sklypo kokybę

Žemės sklypo plotas, apskaičiuotas atlikus kadastrinius matavimus, (ha)												0.0704
Žemės naudmenų eksplikacija (ha)												
Žemės ūkio naudmenos				miškas	keliai	užstatyta teritorija	vandenys	Kita žemė				Nusausinta žemė (ha)
iš viso	ariama	sodai	pievos					želdiniai	pelkės	pažeista	nenaudojama	
-	-	-	-	-	0.0563	0.0141	-	-	-	-	-	-

Žemės ūkio naudmenų našumo balas	40
----------------------------------	----

Duomenys apie Nekilnojamojo turto registre įregistruotus žemės sklypo savininkui priklausančius statinius

Eil. Nr.	Statinio pavadinimas	Statinio unikalus Nr.	Statinio pažymėjimas žemės sklypo plane
1	2	3	4
1	Stoginė	4400-1671-3370	s2
2	Privažiavimo kelias į Vilniaus oro uostą	4400-5927-6776	1-2

Duomenys apie Nekilnojamojo turto registre įregistruotų statinių savininkus, jei jie nesutampa su žemės sklypo savininku

Eil. Nr.	Statinio pavadinimas, savininko vardas ir pavardė	Statinio unikalus Nr.	Statinio pažymėjimas žemės sklypo plane
1	2	3	4
-	-	-	-

Matininkas, nustatęs kadastro duomenis

(parašas)

(vardas, pavardė)



* 2 2 2 4 8 0 7 0 7 6 *

NACIONALINĖS ŽEMĖS TARNYBOS PRIE APLINKOS MINISTERIJOS
NEKILNOJAMOJO TURTO KADASTRO SKYRIUS

ŽEMĖS SKLYPO KADASTRO DUOMENŲ BYLOS
TIKRINIMO AKTAS

2024-01-30 Nr. KAM-4604-(10.10 E.)
(data)

Vilnius
(sudarymo vieta)

1. Žemės sklypo kadastro Nr., (ar projektinis Nr.) adresas ir plotas: **Nr. 0101/7001:0000, Vilniaus m. sav., Vilniaus m., F Vaitkaus g. sklypo plotas: 704 kv. m., bylos Nr. 2752963**
2. Žemės sklypo kadastro duomenis nustatė: **MB "Kadastriniai.lt"; 303572867, matininkas:** , **kvalifikacijos pažymėjimo Nr.: 2M-M-849**
3. Patikrinus žemės sklypo kadastro duomenų bylą, nustatyta, kad:

	Teisingai	Neteisingai	Pažeista teisės akto nuostata	Pažeidimo aprašymas
1	2	3	4	5
3.1.	Žemės sklypo ribų atitiktis teritorijų planavimo dokumentams ar žemės valdos projektams nustatyta			
	+			
3.2.	Žemės sklypo plotas nustatytas			
	+			
3.3.	Žemės sklypo planas sudarytas			
	+			
3.4.	Žemės sklypo ribų paženklinimo – parodymo aktas užpildytas			
	+			
3.5.	Žemės sklypo kadastro duomenų forma užpildyta			
	+			
3.6.	Žemės sklypo kadastro duomenų byla parengta, sukomplektuota			
	+			

KITOS PASTABOS:

4. Žemės sklypo kadastriniai matavimai ir žemės sklypo ribų ženklėjimas vietovėje:

☐ tikrinamas;

☒ netikrinamas.

5. Žemės sklypo savininko (naudotojo) prašymas patvirtinti nustatytus žemės sklypo kadastro duomenis (suformuoti žemės sklypą), pakeisti nustatytus žemės sklypo kadastro duomenis arba pertvarkyti žemės sklypą (-us) ir patvirtinti pertvarkyto (-ų) žemės sklypo (-ų) kadastro duomenis Nekilnojamojo turto kadastro skyriui:

☒ pateiktas;

☐ nepateiktas.

Žemės sklypo kadastro duomenų bylą patikrino

vyr, specialistas

Šis Žemės sklypo kadastro duomenų bylos tikrinimo aktas, taip pat žemės sklypo kadastro duomenų bylą tikrinusio asmens atlikti kiti veiksmai (neveikimas) gali būti skundžiami Nekilnojamojo turto kadastro skyriaus vadovui Lietuvos Respublikos viešojo administravimo įstatymo nustatyta tvarka.



**NACIONALINĖS ŽEMĖS TARNYBOS
PRIE APLINKOS MINISTERIJOS
NEKILNOJAMOJO TURTO KADASTRO SKYRIAUS**

VYRESNYSIS PATARĖJAS

SPRENDIMAS

**DĖL ŽEMĖS SKLYPO, UNIKALUS NR. 4400-6287-8216, ESANČIO VILNIAUS RAJONO
SAVIVALDYBĖJE, VILNIAUS MIESTE, F. VAITKAUS GATVĖJE, NUSTATYTŲ
KADASTRO DUOMENŲ PATVIRTINIMO (ŽEMĖS SKLYPO
SUFORMAVIMO) IR NACIONALINĖS ŽEMĖS TARNYBOS PRIE APLINKOS
MINISTERIJOS PATIKĖJIMO TEISĖS Į ŠĮ ŽEMĖS SKLYPĄ ĮREGISTRAVIMO
NEKILNOJAMOJO TURTO REGISTRE**

2024 m. kovo d. Nr. 1SK- -(10.1 E.)

Vilnius

Vadovaudamasis Lietuvos Respublikos žemės įstatymo 7 straipsnio 1 dalies 1 punktu ir 32 straipsnio 3 dalies 11 punktu, Lietuvos Respublikos nekilnojamojo turto kadastro įstatymo 7 straipsnio 1 dalies 1 punktu, Lietuvos Respublikos nekilnojamojo turto registro įstatymo 6 straipsnio 4 dalies 2 punkto c papunkčiu, Lietuvos Respublikos nekilnojamojo turto kadastro nuostatų, patvirtintų Lietuvos Respublikos Vyriausybės 2002 m. balandžio 15 d. nutarimu Nr. 534 „Dėl Nekilnojamojo turto kadastro nuostatų patvirtinimo“, 12 punktu ir 841.1.1.1 papunkčiu, atsižvelgdamas į Vilniaus miesto savivaldybės mero 2023-12-27 potvarkiu Nr. 955-1504/23 „Dėl žemės sklypo Felikso Vaitkaus gatvėje formavimo ir pertvarkyno projekto tvirtinimo“ ir veikdamas pagal Nacionalinės žemės tarnybos prie Aplinkos ministerijos direktoriaus 2024 m. sausio 11 d. įgaliojimą IĮ-56-(1.7 E.) „Dėl sprendimų suformuoti, pertvarkyti pagal teritorijų planavimo dokumentus ar žemės valdos projektus suprojektuotus valstybinės žemės sklypus priėmimo ir kitų funkcijų vykdymo“:

L Suformuoju žemės sklypą ir patvirtinu žemės sklypo unikalų Nr. 4400-6287-8216 kadastro duomenis, nustatytus pagal MB „Kadastriniai.lt“ matininko parengtą elektroninę žemės sklypo unikalų Nr. 4400-6287-8216, kadastro duomenų bylą Nr. 2752963, kuri saugoma Nekilnojamojo turto registro posistemės „GeoMatininkas“ elektroniniame archyve.

2. Nusprendžiu kreiptis į VĮ Registrų centrą, pateikiant prašymą įregistruoti šio sprendimo 1 punktu suformuotą žemės sklypą ir Nacionalinės žemės tarnybos prie Aplinkos ministerijos patikėjimo teisę į šį žemės sklypą.

Šis sprendimas gali būti skundžiamas Žemės sklypo kadastro duomenų bylos tikrinimo Nacionalinėje žemės tarnyboje prie Aplinkos ministerijos taisyklių, patvirtintų Nacionalinės žemės tarnybos prie Žemės ūkio ministerijos direktoriaus 2009 m. rugsėjo 3 d. įsakymu Nr. 1P-98 „Dėl Žemės sklypo kadastro duomenų bylos tikrinimo Nacionalinėje žemės tarnyboje prie Aplinkos ministerijos taisyklių patvirtinimo“, 34 punkte nustatyta tvarka.

Vyresnysis patarėjas

Deimantas Tarulis

Dokumento sudarytojas (-ai)	Nacionalinė žemės tarnyba 188704927, Gedimino pr. 19, LT-01103 Vilnius
Dokumento pavadinimas (antraštė)	DĖL ŽEMĖS SKLYPO, UNIKALUS NR. 4400-6287-8216, ESANČIO VILNIAUS RAJONO SAVIVALDYBĖJE, VILNIAUS MIESTE, F. VAITKAUS GATVĖJE, NUSTATYTŲ KADASTRO DUOMENŲ PATVIRTINIMO (ŽEMĖS SKLYPO SUFORMAVIMO) IR NACIONALINĖS ŽEMĖS TARNYBOS PRIE APLINKOS MINISTERIJOS PATIKĖJIMO TEISĖS Į ŠĮ ŽEMĖS SKLYPĄ ĮREGISTRAVIMO NEKILNOJAMOJO TURTO REGISTRE
Dokumento registracijos data ir numeris	2024-03-15 Nr. ISK-4506-(10.1 E.)
Dokumento gavimo data ir dokumento gavimo registracijos numeris	–
Dokumento specifikacijos identifikavimo žymuo	ADOC-V1.0
Parašo paskirtis	Pasirašymas
Parašą sukūrusio asmens vardas, pavardė ir pareigos	Nekilnojamojo turto kadastro skyriaus vyresnysis patarėjas, Nekilnojamojo turto kadastro skyrius III
Sertifikatas išduotas	DEIMANTAS TARULIS, Nacionalinė žemės tarnyba prie Aplinkos ministerijos LT
Parašo sukūrimo data ir laikas	2024-03-15 13:26:14 (GMT+02:00)
Parašo formatas	XAdES-T
Laiko žymoje nurodytas laikas	2024-03-15 13:26:15 (GMT+02:00)
Informacija apie sertifikavimo paslaugų teikėją	ADIC CA-B, Asmens dokumentu išrašymo centras prie LR VRM LT
Sertifikato galiojimo laikas	2023-01-06 10:40:03 -2026-01-05 10:40:03
Informacija apie būdus, naudotus metaduomenų vientisumui užtikrinti	"Registravimas" paskirties metaduomenų vientisumas užtikrintas naudojant "RCSC IssuingCA, VI Registru centras - i.k. 124110246 LT" išduotą sertifikatą "Dokumentų valdymo sistema NŽT DVS, Nacionalinė žemės tarnyba prie Aplinkos ministerijos, į.k.188704927 LT", sertifikatas galioja nuo 2022-12-19 16:41:35 iki 2025-12-18 16:41:35
Pagrindinio dokumento priedų skaičius	–
Pagrindinio dokumento pridedamų dokumentų skaičius	–
Pridedamo dokumento sudarytojas (-ai)	–
Pridedamo dokumento pavadinimas (antraštė)	–
Pridedamo dokumento registracijos data ir numeris	–
Programinės įrangos, kuria naudojantis sudarytas elektroninis dokumentas, pavadinimas	Dokumentų valdymo sistema NŽT DVS, versija 3.5.69
Informacija apie elektroninio dokumento ir elektroninio (-ių) parašo (-ų) tikrinimą (tikrinimo data)	Atitinka specifikacijos keliamus reikalavimus. Visi dokumente esantys elektroniniai parašai galioja (2024-03-15 13:28:03)
Paieškos nuoroda	–
Papildomi metaduomenys	Nuorašą suformavo 2024-03-15 13:28:04 Dokumentų valdymo sistema NŽT DVS

NEKILNOJAMOJO TURTO REGISTRO DUOMENŲ BAZĖS IŠRAŠAS

2024-11-26 12:34:31

1. Nekilnojamojo turto registre įregistruotas turtas:

Registro Nr.: **44/3443822**
Registro tipas: **Žemės sklypas su statiniais**
Sudarymo data: **2024-03-27**
Vilnius

2. Nekilnojamieji daiktai:

2.1. **Žemės sklypas**
VilniusUnikalus daikto numeris: **4400-6287-8216**

Žemės sklypo kadastro numeris ir kadastro

vietovės pavadinimas: **0101/7001:12 Vilniaus m. k.v.**Daikto pagrindinė naudojimo paskirtis: **Kita**Žemės sklypo naudojimo būdas: **Susisiekimo ir inžinerinių tinklų koridorių teritorijos**Žemės sklypo plotas: **0.0704 ha**Kelių plotas: **0.0563 ha**Užstatyta teritorija: **0.0141 ha**Žemės ūkio naudmenų našumo balas: **40.0**Matavimų tipas: **Žemės sklypas suformuotas atliekant kadastrinius matavimus**Vidutinė rinkos vertė: **13200 Eur**Vidutinės rinkos vertės nustatymo data: **2024-03-27**Vidutinės rinkos vertės nustatymo būdas: **Masinis vertinimas**Kadastro duomenų nustatymo data: **2024-01-10**

2.2.

Kelias (gatvė) - Privažiavimo kelias į Vilniaus oro uostą
Vilnius, Felikso Vaitkaus g.Unikalus daikto numeris: **4400-5927-6776**Inžinerinio statinio grupė: **Susisiekimo komunikacijų statiniai**Inžinerinio statinio pogrupis (paskirtis): **Gatvių**Žymėjimas plane: **1-2**Statusas: **Suformuotas padalijus daiktą**Daikto istorinė kilmė: **Gautas padalijus daiktą, unikalus daikto numeris 1300-1079-3015**Statybos pradžios metai: **2001**Statybos pabaigos metai: **2001**Statinio kategorija: **Ypatingasis**Baigtumo procentas: **100 %**Ilgis: **0.02 km**Plotas: **110.31 kv. m**Danga: **Asfaltbetonis**Eismo juostų skaičius: **Keturios**Gatvės kategorija: **C**Atkūrimo sąnaudos (statybos vertė): **45500 Eur**Atkuriamoji vertė: **11400 Eur**

Atkūrimo sąnaudų (statybos vertės) ir

atkuriamosios vertės nustatymo data: **2022-09-26**Vidutinė rinkos vertė: **11400 Eur**Vidutinės rinkos vertės nustatymo būdas: **Atkuriamoji vertė**Vidutinės rinkos vertės nustatymo data: **2022-09-26**Kadastro duomenų nustatymo data: **2022-09-26**

2.3.

Nuotekų šalinimo tinklai - Lietaus nuotekos
VilniusUnikalus daikto numeris: **4400-6426-6835**Inžinerinio statinio grupė: **Inžineriniai tinklai**Inžinerinio statinio pogrupis (paskirtis): **Nuotekų šalinimo tinklų**

Žymėjimas plane: L
Statybos pradžios metai: 2020
Statybos pabaigos metai: 2024
Statinio kategorija: II grupės nesudėtingasis
Baigtumo procentas: 100 %
Ilgis: 19.57 m
Medžiaga: Polivinilchloridas
Nuotekų linijos reikšmė: Išvadinė
Nuotekų linijos rūšis: Renkamoji
Atkūrimo sąnaudos (statybos vertė): 2690 Eur
Fizinio nusidėvėjimo procentas: 0 %
Atkuriamoji vertė: 2690 Eur
Atkūrimo sąnaudų (statybos vertės) ir
atkuriamosios vertės nustatymo data: 2024-07-16
Vidutinė rinkos vertė: 2690 Eur
Vidutinės rinkos vertės nustatymo būdas: Atkuriamoji vertė
Vidutinės rinkos vertės nustatymo data: 2024-07-16
Kadastro duomenų nustatymo data: 2024-07-16

3. Daikto priklausiniai iš kito registro: įrašų nėra

4. Nuosavybė:

- 4.1. Nuosavybės teisė
Savininkas: Akcinė bendrovė Lietuvos oro uostai, a.k. 120864074
Daiktas: nuotekų šalinimo tinklai Nr. 4400-6426-6835, aprašyti p. 2.3.
Įregistravimo pagrindas: 2024-09-06 Deklaracija apie statybos užbaigimą Nr. ACCR2-00-240906-08591
Įrašas galioja: Nuo 2024-10-11
- 4.2. Nuosavybės teisė
Savininkas: LIETUVOS RESPUBLIKA, a.k. 111105555
Daiktas: žemės sklypas Nr. 4400-6287-8216, aprašytas p. 2.1.
Įregistravimo pagrindas: 2024-03-15 Nacionalinės žemės tarnybos prie Aplinkos ministerijos Nekilnojamojo turto kadastro skyriaus vyresniojo patarėjo sprendimas Nr. 1SK-4506-(10.1 E.)
Įrašas galioja: Nuo 2024-03-29
- 4.3. Nuosavybės teisė
Savininkas: Akcinė bendrovė Lietuvos oro uostai, a.k. 120864074
Daiktas: kelias (gatvė) Nr. 4400-5927-6776, aprašytas p. 2.2.
Įregistravimo pagrindas: 2023-08-08 Steigėjo įsakymas Nr. 3-355
Įrašas galioja: Nuo 2023-10-09

5. Valstybės ir savivaldybių žemės patikėjimo teisė:

- 5.1. Valstybinės žemės patikėjimo teisė
Patikėtinis: Nacionalinė žemės tarnyba prie Aplinkos ministerijos, a.k. 188704927
Daiktas: žemės sklypas Nr. 4400-6287-8216, aprašytas p. 2.1.
Įregistravimo pagrindas: 2024-06-20 Nacionalinės žemės tarnybos prie Aplinkos ministerijos skyriaus vedėjo įsakymas Nr. 1PSK-1807-(10.2 E.)
Įrašas galioja: Nuo 2024-07-03

6. Kitos daiktinės teisės: įrašų nėra

7. Juridiniai faktai: įrašų nėra

8. Žymos: įrašų nėra

9. Teritorijos, kuriose taikomos SŽNS, įrašytos į NTK kadastro duomenų byloje įrašytų duomenų pagrindų: įrašų nėra

10. Daikto registravimas ir kadastro žymos:

- 10.1. Nustatyti nauji kadastro duomenys, kurie neįrašyti į kadastrą (kadastro žyma)
Duomenis nustatė:
Daiktas: žemės sklypas Nr. 4400-6287-8216, aprašytas p. 2.1.
Įregistravimo pagrindas: 2009-02-10 Kvalifikacijos pažymėjimas Nr. 2M-M-849
2024-10-08 Nekilnojamojo daikto kadastro duomenų byla
Įrašas galioja: Nuo 2024-11-22
- 10.2. Kadastrinius matavimus atliko (kadastro žyma)
Daiktas: nuotekų šalinimo tinklai Nr. 4400-6426-6835, aprašyti p. 2.3.
Įregistravimo pagrindas: 2009-02-10 Kvalifikacijos pažymėjimas Nr. 2M-M-849
2024-07-16 Nekilnojamojo daikto kadastro duomenų byla
Įrašas galioja: Nuo 2024-10-09
- 10.3. Suformuotas naujas (daikto registravimas)
Daiktas: nuotekų šalinimo tinklai Nr. 4400-6426-6835, aprašyti p. 2.3.
Įregistravimo pagrindas: 2024-07-16 Nekilnojamojo daikto kadastro duomenų byla
2024-09-06 Deklaracija apie statybos užbaigimą Nr. ACCR2-00-240906-08591
Įrašas galioja: Nuo 2024-10-09
- 10.4. Išduotas statybos užbaigimo aktas (kadastro žyma)
Daiktas: kelias (gatvė) Nr. 4400-5927-6776, aprašytas p. 2.2.
Įregistravimo pagrindas: 2024-09-10 Informacinės sistemos "Infostatyba" pranešimas Nr. ACCA-00-240910-00189
Aprašymas: Rekonstravimas
Įrašas galioja: Nuo 2024-09-10
- 10.5. Nustatyti nauji kadastro duomenys, kurie neįrašyti į kadastrą (kadastro žyma)
Duomenis nustatė:
Daiktas: kelias (gatvė) Nr. 4400-5927-6776, aprašytas p. 2.2.
Įregistravimo pagrindas: 2009-02-10 Kvalifikacijos pažymėjimas Nr. 2M-M-849
2024-07-24 Nekilnojamojo daikto kadastro duomenų byla
Įrašas galioja: Nuo 2024-08-06
- 10.6. Suformuotas naujas (daikto registravimas)
Daiktas: žemės sklypas Nr. 4400-6287-8216, aprašytas p. 2.1.
Įregistravimo pagrindas: 2024-01-10 Nekilnojamojo daikto kadastro duomenų byla
2024-03-15 Nacionalinės žemės tarnybos prie Aplinkos ministerijos Nekilnojamojo turto kadastro skyriaus vyresniojo patarėjo sprendimas Nr. 1SK-4506-(10.1 E.)
Įrašas galioja: Nuo 2024-03-27
- 10.7. Kadastrinius matavimus atliko (kadastro žyma)
Daiktas: žemės sklypas Nr. 4400-6287-8216, aprašytas p. 2.1.
Įregistravimo pagrindas: 2009-02-10 Kvalifikacijos pažymėjimas Nr. 2M-M-849
2024-01-10 Nekilnojamojo daikto kadastro duomenų byla
Įrašas galioja: Nuo 2024-03-27
- 10.8. Kadastrinius matavimus atliko (kadastro žyma)
Daiktas: kelias (gatvė) Nr. 4400-5927-6776, aprašytas p. 2.2.
Įregistravimo pagrindas: 2009-02-10 Kvalifikacijos pažymėjimas Nr. 2M-M-849
2022-09-26 Nekilnojamojo daikto kadastro duomenų byla
Įrašas galioja: Nuo 2022-10-28
- 10.9. Suformuotas padalijimo būdu (daikto registravimas)
Daiktas: kelias (gatvė) Nr. 4400-5927-6776, aprašytas p. 2.2.
Įregistravimo pagrindas: 2022-09-16 Pažyma apie naujai suformuotų nekilnojamojo turto kadastro objektų (statinių) galimybę naudoti pagal

paskirtį Nr. A669-185/22
2022-09-26 Nekilnojamojo daikto kadastro duomenų byla
Įrašas galioja: Nuo 2022-10-24

11. Duomenys apie įregistruotas teritorijas, kuriose taikomos specialiosios žemės naudojimo sąlygos:

11.1. Teritorijos pavadinimas: **Elektroninių ryšių tinklų elektroninių ryšių infrastruktūros apsaugos zonos (III skyrius, vienuoliktasis skirsnis)**
Teritorijos unikalus numeris: **100373720**
Įregistravimo pagrindas: **Lietuvos Respublikos susisiekimo ministerija; 2022-12-02**
Telia tinklo apsaugos zonos planas Vilniaus miesto savivaldybėje Nr. 3-542
Įregistravimo data: **2022-12-07**
Žemės sklypo plotas, patenkantis į
Teritoriją: **41 kv. m, nuo 2024-03-29**

12. Registro pastabos ir nuorodos:

Žemės sklype stovi statinys unikalus Nr. 4400-1671-3370.

13. Kita informacija: įrašų nėra

14. Informacija apie duomenų sandoriui tikslinimą: įrašų nėra

Dokumentą atspausdino



VILNIAUS MIESTO SAVIVALDYBĖS MERAS

POTVARKIS DĖL ŽEMĖS SKLYPO FELIKSO VAITKAUS GATVĖJE FORMAVIMO IR PERTVARKYMO PROJEKTO TVIRTINIMO

2023 m. gruodžio d. Nr.
Vilnius

Vadovaudamasis Lietuvos Respublikos teritorijų planavimo įstatymo 16 straipsnio 1 dalies 1 punktu, Lietuvos Respublikos žemės įstatymo 40 straipsniu, Lietuvos Respublikos specialiųjų žemės naudojimo sąlygų įstatymu ir Lietuvos Respublikos žemės ūkio ministro ir Lietuvos Respublikos aplinkos ministro 2004 m. spalio 4 d. įsakymu Nr. 3D-452/D1-513 „Dėl Žemės sklypų formavimo ir pertvarkymo projektų rengimo taisyklių patvirtinimo“ patvirtintomis Žemės sklypų formavimo ir pertvarkymo projektų rengimo taisyklėmis:

1. T v i r t i n u žemės sklypo Felikso Vaitkaus gatvėje formavimo ir pertvarkymo projektą, kurio tikslas – suformuoti žemės sklypą esamiems statiniams eksploatuoti pagal Nekilnojamojo turto kadastrę įrašytą jų tiesioginę paskirtį, ir projekto erdvinius duomenis, nurodytus Žemėtvarkos planavimo dokumentų rengimo informacinėje sistemoje (paslaugos Nr. ZSFP-119442).

2. N u s t a t a u, kad 1 punkte nurodytu žemės sklypo formavimo ir pertvarkymo projektu projektuojamo sklypo duomenys yra tokie (pagal pridedamą brėžinį):

- 2.1. plotas – 704 (septyni šimtai keturi) kv. m;
- 2.2. ribos pridedamame sprendinių brėžinyje pažymėtos skaičiais 1–14;
- 2.3. pagrindinė naudojimo paskirtis – kita;
- 2.4. naudojimo būdas – susisiekimo ir inžinerinių tinklų koridorių teritorijos.

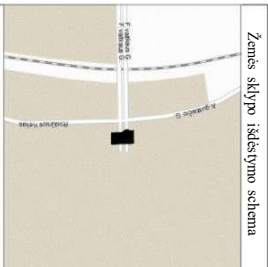
3. N u s t a t a u, kad:

3.1. sklypo naudotojai turi kreiptis į Nacionalinės žemės tarnybos prie Aplinkos ministerijos Vilniaus miesto skyrių dėl formavimo ir pertvarkymo projekte numatyto sklypo suformavimo;

3.2. žemės sklypo plotas ir ribos gali būti tikslinamos atlikus kadastrinius matavimus.

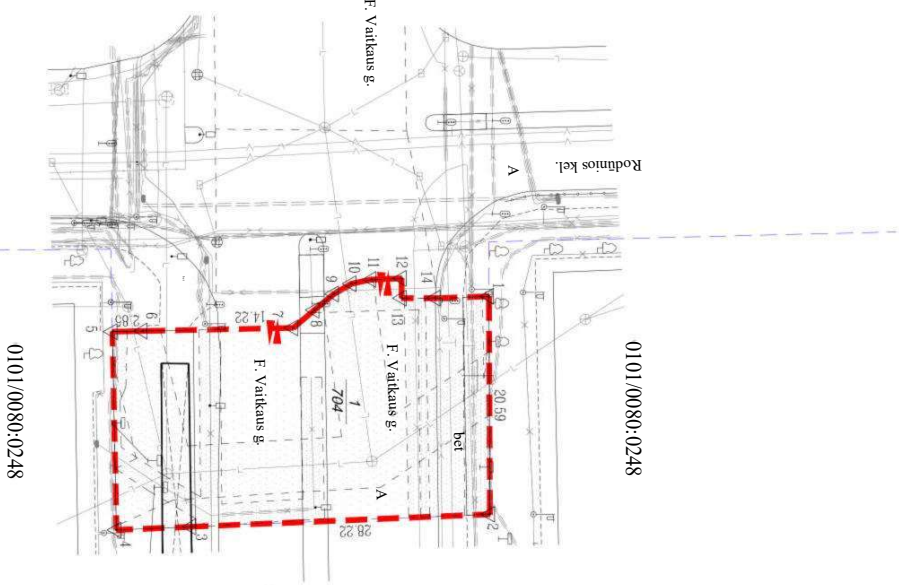
Meras

Valdas Benkuskas



ŽEMĖS SKLYPO (SKLYPŲ) FORMAVIMO IR PERTVARKYMO PROJEKTO M 1:500
SPRENDINIŲ BRĖŽINYS

Formuojamos teritorijos plotas 704 m²
Projekto tikslas: suformuoti naują valstybinį žemės sklypą



Linijų anotacijų lentelė	
Geitimų/bė	Atstumas
3-4	7.06
4-5	18.73
7-8	2.61
8-9	2.38
9-10	1.93
10-11	1.93
11-12	2.85
12-13	1.87
13-14	3.18
14-1	5.05

Sutartiniai ženklai	
sutartinio ženklo žymėjimas	sutartinio ženklo aprašymas
X	Sklypo numeris
XXX	Sklypo plotas kv.m
	Formuojamo sklypo ribos
	Gretimų sklypų ribos
	Išvažavimas į žemės Sklypą
	Specialiųjų žemės naudojimo sąlygų ir aprašomųjų tikslų zona

Žemės naudojimo ekspliciacija (ha) po žemės sklypo (sklypų) pertvarkymo		Keliai		Užstatyta teritorija		vandenys kita žemė		mūsų sinta žemė	
Žemės sklypo Nr.	bendras plotas	iš viso	arčiau sodai pievos miškas krūmai	iš viso	iš jų	vandens kiti	žemė	mūsų sinta	žemė
SKL.Nr.1	0.0704	-	-	-	0.0563	-	0.0141	-	-

Žemės sklypo (sklypų) pagrindinė naudojimo paskirtis, būdas po pertvarkymo projekto			
žemės sklypo Nr.	plotas, ha	pagrindinė žemės naudojimo paskirtis	būdas
SKL.Nr.1	0.0704	KITA	Susistkimo ir inžinerinių tinklų koridorių teritorijos

Kadastro	vietovė	Vilniaus m.	blokas	sklypas
Žemės sklypo kadastro Nr. 0 1 0 1 0 0 8 0 0 0 0				
Savivaldybė	Vilniaus m.			
Senijūnija	-			
Gyvenamoji vietovė	Vilniaus m.			
Garvė, namo Nr.	F. Vaitkaus g.			

Geitimų/bė	Gretimų žemės sklypo kadastro Nr.	Pastabos
1-5	0101/0080:0248	
5-1		F. Vaitkaus g.

MB "KADASTRIAL.TI"
Į.K. 303572867, Laisvės pr. 6B-1103, Vilnius
Tel. 8 612 51373, EL.P. info@kadastriai.lt
www.kadastriai.lt

Žemės sklypų formavimo ir pertvarkymo projekto parengęs asmuo

Parengęs	Pertvarkymo	Vardas ir pavardė, pažymėjimo nr.	Data
Matininkas			2023-10-04

ŽEMĖS SKLYPO PLANAS M 1:500

Žemės sklypo plotas 704 m²


Žemės sklypo kadastro Nr. 010100800000

KOORDINACIŲ ŽINIARAŠTIS

Koordinacių sistema LKS-94			
Taško Nr.	Kodas	X	Y
1	R	6057051.07	582492.50
2	R	6057051.17	582513.09
3	R	6057022.98	582514.27
4	R	6057015.92	582514.57
5	R	6057015.55	582495.84
6	R	6057018.39	582495.78
7	R	6057032.61	582495.49
8	R	6057034.61	582493.81
9	R	6057036.44	582492.29
10	R	6057038.10	582491.31
11	R	6057039.99	582490.92
12	R	6057042.84	582490.81
13	R	6057042.85	582492.68
14	R	6057046.03	582492.68

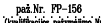
Žemės sklypo centro koordinatės		Darbo LITPOS laikas	
Koordinaty sistema	Koordinatės X/Y	Data	2023-10-04
Valstybinė	6057034	Pristijungta	09:00
LKS-1994	582500	Atsijungta	12:10

Žiniaraščių sudarytojas



(parašas)

patvirtino



(tvirtinantis patvirtinimo Nr.)

2023-10-04

(data)

Po žemės sklypo formavimo taikomos specialiosios žemės naudojimo sąlygos			
El. Nr.	Kodas	Aprašymas	plotas, ha
1	106	Elektros tinklų apsaugos zonos (III skyrius, ketvirtasis skirsnis)	200
2	165	Aerodromo apsaugos zonos (III skyrius, pirmasis skirsnis)	704
3	101	Elektroninių ryšių tinklų elektroninių ryšių infrastruktūros apsaugos zonos (III skyrius, vienuoliktasis skirsnis)	157
4	149	Vandens tiekimo ir nuotekų, paviršinių nuotekų tvarkymo infrastruktūros apsaugos zonos (III skyrius, dešimtas skirsnis)	314
5	155	Radiolokatorių apsaugos zonos (VII skyrius, ketvirtasis skirsnis)	704

PO žemės sklypo formavimo nustatyti servitutai			
Žemės sklypo Nr.	Kodas	Aprašymas	plotas, ha
–	–	nėra	–

Ištrauka iš Lietuvos Respublikos administracinių nusižengimų kodekso:

112 straipsnis. Nuolatinių žemėnaudos riboženklų sumažinimas arba sugadinimas užtraukia baudą nuo septynišiasdešimt iki vieno šimto keturišiasdešimt eurų.

DETALŪS METADUOMENYS	
Dokumento sudarytojas (-ai)	Vilniaus miesto savivaldybė 188710061, Konstitucijos pr. 3, LT-09601, Vilnius
Dokumento pavadinimas (antraštė)	DĖL ŽEMĖS SKLYPO FELIKSO VAITKAUS GATVĖJE FORMAVIMO IR PERTVARKYMO PROJEKTO TVIRTINIMO
Dokumento registracijos data ir numeris	2023-12-27 Nr. 955-1504/23
Dokumento gavimo data ir dokumento gavimo registracijos numeris	–
Dokumento specifikacijos identifikavimo žymuo	ADOC-V1.0
Parašo paskirtis	Pasirašymas
Parašą sukūrusio asmens vardas, pavardė ir pareigos	Valdas Benkuskas, Vilniaus miesto savivaldybės Meras
Sertifikatas išduotas	VALDAS BENKUNSKAS LT
Parašo sukūrimo data ir laikas	2023-12-22 16:10:06 (GMT+02:00)
Parašo formatas	XAdES-X-L
Laiko žymoje nurodytas laikas	2023-12-22 16:10:07 (GMT+02:00)
Informacija apie sertifikavimo paslaugų teikėją	RCSC IssuingCA, VI Registru centras - i.k. 124110246 LT
Sertifikato galiojimo laikas	2023-04-25 17:36:53 – 2025-04-24 17:36:53
Informacija apie būdus, naudotus metaduomenų vientisumui užtikrinti	"Registravimas" paskirties metaduomenų vientisumas užtikrintas naudojant "RCSC IssuingCA, VI Registru centras - i.k. 124110246 LT" išduotą sertifikatą "Dokumentų valdymo sistema Avilys, Vilniaus miesto savivaldybės administracija, į.k. 188710061 LT", sertifikatas galioja nuo 2021-12-20 09:38:49 iki 2024-12-19 09:38:49
Pagrindinio dokumento priedų skaičius	1
Pagrindinio dokumento pridedamų dokumentų skaičius	–
Priedamo dokumento sudarytojas (-ai)	–
Priedamo dokumento pavadinimas (antraštė)	–
Priedamo dokumento registracijos data ir numeris	–
Programinės įrangos, kuria naudojantis sudarytas elektroninis dokumentas, pavadinimas	Dokumentų valdymo sistema „Avilys“, versija 3.5.72
Informacija apie elektroninio dokumento ir elektroninio (-ių) parašo (-ų) tikrinimą (tikrinimo data)	Atitinka specifikacijos keliamus reikalavimus. Visi dokumente esantys elektroniniai parašai galioja (2024-05-02 09:26:43)
Paieškos nuoroda	–
Papildomi metaduomenys	Nuorašą suformavo 2024-05-02 09:26:43 Žemėtvarkos planavimo dokumentų rengimo sistema



**NACIONALINĖ ŽEMĖS TARNYBA
PRIE APLINKOS MINISTERIJOS**

Akcinei bendrovei
Lietuvos oro uostai
El. p. info@ltou.lt

2024-07- _____ Nr. _____
I 2024-05-16 _____ Nr. 4R-349

**DĖL VALSTYBINĖS ŽEMĖS SKLYPO PERDAVIMO AKCINEI BENDROVEI
LIETUVOS ORO UOSTAMS VALDYTI, NAUDOTI IR DISPONUOTI JUO PATIKĖJIMO
TEISE**

Nacionalinė žemės tarnyba prie Aplinkos ministerijos (toliau – Nacionalinė žemės tarnyba) gavo Jūsų 2024-05-16 raštą Nr. 4R-349 „Prašymas dėl sutikimo perduoti valdyti žemės sklypą patikėjimo teise“ (toliau – Prašymas), kuriame prašoma Nacionalinės žemės tarnybos duoti sutikimą perduoti akcinei bendrovei Lietuvos oro uostai (toliau – Oro uostai) valdyti patikėjimo teise valstybinės žemės sklypą (unikalus Nr. 4400-6287-8216, kadastro Nr. 0101/7001:12) (toliau – Žemės sklypas).

Išnagrinėjome Jūsų Prašymą ir informuojame, kad Nacionalinė žemės tarnyba neprieštarauja nurodyto Žemės sklypo perdavimui Oro uostams valdyti, naudoti ir disponuoti juo patikėjimo teise.

Prireikus, išsamesnę informaciją Jums gali suteikti Nacionalinės žemės tarnybos Žemės tvarkymo ir administravimo veiklos koordinavimo skyriaus vyriausioji specialistė [redacted]
[redacted], tel. +37070685120, [redacted]

Direktorius

Saulius Mickus

[redacted], tel. +370 706 85 120, ei. p. [redacted]@nzt.lt

Biudžetinė įstaiga
Gedimino pr. 19
01103 Vilnius

Tel. + 370 706 86 666
El. paštas nzt@nzt.lt
<https://nzt.lrv.lt>

Duomenys kaupiami ir saugomi
Juridinių asmenų registre
Kodas 188704927

DETALŪS METADUOMENYS	
Dokumento sudarytojas (-ai)	VNO 120864074, Rodūnios kelias 10a, LT-02189
Dokumento pavadinimas (antraštė)	Raštas dėl Vyriausybės nutarimų pakeitimo (VNO)
Dokumento registracijos data ir numeris	2024-12-17 Nr. 4R-861
Dokumento gavimo data ir dokumento gavimo registracijos numeris	2024-12-17 Nr. 1-11297
Dokumento specifikacijos identifikavimo žymuo	ADOC-V1.0
Parašo paskirtis	Pasirašymas
Parašą sukūrusio asmens vardas, pavardė ir pareigos	GINTARĖ NORVILAITĖ-TAUTEVIČĖ, VNO, VNO
Sertifikatas išduotas	GINTARĖ NORVILAITĖ-TAUTEVIČĖ LT
Parašo sukūrimo data ir laikas	2024-12-17 07:36:05 (GMTZ)
Parašo formatas	XAdES-T
Laiko žymoje nurodytas laikas	2024-12-17 09:36:18 (GMT+02:00)
Informacija apie sertifikavimo paslaugų teikėją	EID-SK 2016, AS Sertifitseerimiskeskus EE
Sertifikato galiojimo laikas	2024-09-23 07:49:04 – 2029-09-22 23:59:59
Informacija apie būdus, naudotus metaduomenų vientisumui užtikrinti	"Gauto dokumento registravimas" paskirties metaduomenų vientisumas užtikrintas naudojant "RCSC IssuingCA, VI Registru centras - i.k. 124110246 LT" išduotą sertifikatą "DBSIS, Informatikos ir ryšių departamentas prie Lietuvos Respublikos vidaus reikalų ministerijos, i.k.188774822 LT", sertifikatas galioja nuo 2022-05-19 16:48:06 iki 2025-05-18 16:48:06
Pagrindinio dokumento priedų skaičius	6
Pagrindinio dokumento priedamų dokumentų skaičius	1
Priedamo dokumento sudarytojas (-ai)	Nacionalinė žemės tarnyba 188704927, Gedimino pr. 19, LT-01103 Vilnius
Priedamo dokumento pavadinimas (antraštė)	DĖL VALSTYBINĖS ŽEMĖS SKLYPO PERDAVIMO AKCINEI BENDROVEI LIETUVOS ORO UOSTAMS VALDYTI, NAUDOTI IR DISPONUOTI JUO PATIKĖJIMO TEISE
Priedamo dokumento registracijos data ir numeris	2024-07-12 Nr. 1SD-44708-(6.1 E.)
Programinės įrangos, kuria naudojantis sudarytas elektroninis dokumentas, pavadinimas	–
Informacija apie elektroninio dokumento ir elektroninio (-ių) parašo (-ų) tikrinimą (tikrinimo data)	Atitinka specifikacijos keliamus reikalavimus. Visi dokumente esantys elektroniniai parašai galioja (2024-12-17 15:05:26)
Paieškos nuoroda	–
Papildomi metaduomenys	Nuorašą suformavo 2024-12-17 15:05:26 DBSIS