

**LIETUVOS RESPUBLIKOS VYRIAUSYBĖS KANCELIARIJA
POLITIKOS ĮGYVENDINIMO GRUPĖ**

PAŽYMA

**DĖL LIETUVOS RESPUBLIKOS VYRIAUSYBĖS NUTARIMO „DĖL LIETUVOS
RESPUBLIKOS VYRIAUSYBĖS 2008 M. RUGSĖJO 3 D. NUTARIMO NR. 872
„DĖL TARPTAUTINIŲ ORO UOSTŲ TERITORIJŲ RIBŲ IR PLOTŲ PATVIRTINIMO“
PAKEITIMO“ PROJEKTO IR LIETUVOS RESPUBLIKOS VYRIAUSYBĖS NUTARIMO
„DĖL LIETUVOS RESPUBLIKOS VYRIAUSYBĖS 1998 M.
BIRŽELIO 5 D. NUTARIMO NR. 685 „DĖL CIVILINIŲ IR CIVILINIŲ ORLAIVIŲ
SKRYDŽIAMS NAUDOJAMŲ KARINIŲ AERODROMŲ SĄRAŠO SU JŲ UŽIMTOS
ŽEMĖS PLOTAIS PATVIRTINIMO“ PAKEITIMO“ PROJEKTO (toliau kartu – Projektai)
(TAP-18-22–23; TAIS NR. 17-13004(2); 17-13007(2))**

2018-01-11 Nr. NV-120

Vilnius

Projektų rengėjas: Krašto apsaugos ministerija.

Projektų tikslas: Patvirtinti pakeistas Tarptautinio Šiaulių karinio oro uosto teritorijos ribas ir jo plotą (oro uosto teritorija papildyta sklypu, kurio plotas – 0,9282 ha) ir panaikinti Kauno gamyklos aerodromą, esantį Kaune Europos prospekte.

Dabartinė situacija: Šiuo metu Šiaulių karinis oro uostas susideda iš 3 sklypų (bendras plotas 698,4117 ha). Krašto apsaugos ministerijos prašymu, 2016 m. Šiaulių miesto savivaldybė suformavo ketvirtą sklypą, kuris 2017 m. įregistruotas Nekilnojamojo turto registre kaip teritorija skirta krašto apsaugos reikmėms. Šiame sklype sumontuota karinio oro uosto įranga – artėjimo tūpti šviesos įrenginiai (valstybės ilgalaikis materialinis turtas, kurį patikėjimo teise valdo Lietuvos kariuomenė). Pagal Aviacijos įstatymo nuostatas tarptautinio oro uosto teritorijos ribas ir plotą tvirtina Vyriausybė.

Lietuvos kariuomenės Antrasis paieškos ir gelbėjimo postas, kuris naudojo Kauno gamyklos aerodromo infrastruktūrą 2016 m. buvo iškeltas iš šios dislokacijos vietos į naujai įrengtą postą Dariaus ir Girėno aerodrome Kaune, o nekilnojamas ir kitas ilgalaikis turtas Vyriausybės 2017 m. rugpjūčio 13 d. nutarimu Nr. 740 buvo perduotas Kauno miesto savivaldybės nuosavybėn savarankiškai savivaldybės funkcijai – verslo ir turizmo plėtrai įgyvendinti. Kauno miesto savivaldybė kreipėsi į Krašto apsaugos ministeriją su prašymu panaikinti savivaldybei perduotoje teritorijoje karinio aerodromo statusą.

Projektų esmė: Esamas teisinis reglamentavimas nėra keičiamas iš esmės. Siūlomi realią situaciją atitinkantys patikslinimai:

- pakeisti tarptautinio Šiaulių karinio oro uosto ribas ir jo plotą, papildomai įrašant sklypą Nr. 4 (plotas 0,9282 ha), kuriame yra Lietuvos kariuomenės patikėjimo teise valdomas turtas – artėjimo tūpti šviesos įrenginiai;

- išbraukti Kauno gamyklos aerodromą, esantį Kaune Europos prospekte, iš Civilinių ir civilinių orlaivių skrydžiams naudojamų karinių aerodromų sąrašo.

Derinimas: Projektai suderinti su Susisiekimo ministerija ir Žemės ūkio ministerija. Kauno miesto ir Šiaulių miesto savivaldybės pastabų nepateikė.

Vyriausybės kanceliarijos Teisės grupė pateikė vieną redakcinio pobūdžio pasiūlymą.

Atitikties Vyriausybės programai: Projektai netiesiogiai susiję su Vyriausybės programos įgyvendinimo plano 5.1.3 darbo „Lietuvos kariuomenės plėtrai ir priimančiosios šalies paramos poreikiams reikalingos infrastruktūros sukūrimas“ nuostatų įgyvendinimu.

Dalykinio vertinimo išvada: Siūlome Projektus svarstyti Vyriausybės posėdžio A dalyje projekto rengėjams patikslinus Projektus pagal Vyriausybės kanceliarijos Teisės grupės 2018 m. sausio 10 d. išvadoje Nr. NV-98 pateiktą redakcinio pobūdžio pasiūlymą.

Politikos įgyvendinimo grupės patarėjas

Valdas Kiveris



LIETUVOS RESPUBLIKOS KRAŠTO APSAUGOS MINISTERIJA

Biudžetinė įstaiga, Totorių g. 25, LT-01121 Vilnius, tel.: (8 5) 273 5501 / 262 4821, faks. (8 5) 264 8517, el. p. kam@kam.lt.
Duomenys kaupiami ir saugomi Juridinių asmenų registre, kodas 188602751, PVM mokėtojo kodas LT100001016116

Lietuvos Respublikos Vyriausybei

2018-01-03 Nr. 12-01-5

DĖL LIETUVOS RESPUBLIKOS VYRIAUSYBĖS NUTARIMŲ PROJEKTŲ

Teikiame Lietuvos Respublikos Vyriausybės 2008 m. rugsėjo 3 d. nutarimo Nr. 872 „Dėl tarptautinių oro uostų teritorijų ribų ir plotų patvirtinimo“ pakeitimo projektą (toliau – Nutarimo projektas Nr. 1) ir Lietuvos Respublikos Vyriausybės 1998 m. birželio 5 d. nutarimo Nr. 685 „Dėl civilinių ir civilinių orlaivių skrydžiams naudojamų karinių aerodromų sąrašo su jų užimtos žemės plotais patvirtinimo“ pakeitimo projektą (toliau – Nutarimo projektas Nr. 2).

Nutarimo projekto Nr. 1 tikslas – patvirtinti pakeistas Tarptautinio Šiaulių karinio oro uosto teritorijos ribas ir jo plotą, nustatant, kad Tarptautinio Šiaulių karinio oro uosto teritoriją (plotas – 699,3399 ha) sudaro keturi žemės sklypai, t. y. papildyti teritorijos plotą ir ribas įrašant sklypą Nr. 4, kurio plotas – 0,9282 ha (unikalus Nr. 4400-4524-5774), esantį Šiaulių m. sav. teritorijoje.

Nutarimo projekto Nr. 2 tikslas – pakeisti Civilinių ir civilinių orlaivių skrydžiams naudojamų karinių aerodromų sąrašą su jų užimtais žemės plotais, patvirtintą Lietuvos Respublikos Vyriausybės 1998 m. birželio 5 d. nutarimu Nr. 685 „Dėl civilinių ir civilinių orlaivių skrydžiams naudojamų karinių aerodromų sąrašo su jų užimtos žemės plotais patvirtinimo“ (toliau – Aerodromų sąrašas):

- papildant Aerodromų sąrašo 4 punktą atitinkamai į jį įrašant, kad tarptautinio Šiaulių karinio aerodromo žemės plotą sudaro ir sklypas su jo užimamu plotu – 0,9282 ha (unikalus Nr. 4400-4524-5774), kuriame yra specifinės paskirties įrenginiai – artėjimo tūpti šviesų sistema;

- pripažįstant 7 punktą netekusiu galios, atsižvelgiant į tai, kad Aerodromų sąraše įrašyto aerodromo (Kauno gamyklos) Kaune (Europos prospekte) nelieka.

Lietuvos Respublikos aviacijos įstatymo (toliau – Aviacijos įstatymas) 44 straipsnio 2 dalyje nustatyta, kad tarptautinio oro uosto teritorijos ribas ir plotą tvirtina Lietuvos Respublikos Vyriausybė, todėl teikiame Nutarimo projektą Nr. 1, kuriame numatoma, kad Tarptautinio Šiaulių karinio oro uosto teritoriją (plotas – 699,3399 ha) sudaro keturi žemės sklypai, t. y. papildomai įrašomas sklypas Nr. 4, kurio plotas – 0,9282 ha (unikalus Nr. 4400-4524-5774) (sklype esantį valstybės nekilnojamąjį ir kitą ilgalaikį materialųjį turtą patikėjimo teise valdo Lietuvos kariuomenė), pagal žemės sklypo šalia Pročiūnų g. (šalia Tarptautinio Šiaulių karinio oro uosto teritorijos), Šiaulių mieste, formavimo ir pertvarkymo projektą (patvirtintą Šiaulių miesto administracijos direktoriaus 2016 m. birželio 17 d. įsakymu Nr. A-777 „Dėl žemės sklypo šalia Pročiūnų g. (šalia Tarptautinio Šiaulių karinio oro uosto teritorijos), Šiaulių mieste, formavimo ir pertvarkymo projekto patvirtinimo“) ir pagal jį parengtą žemės sklypo planą. Pagal žemės sklypo formavimo ir pertvarkymo projektą parengta nekilnojamojo daikto kadastro duomenų byla ir

sklypas Nr. 4 įregistruoti Nekilnojamojo turto registre (registro Nr. 44/2117563). Žemės sklypo ribų planas įformintas kaip Nutarimo projekto Nr. 1 11 priedas. Siekiant užtikrinti teisės normų nuoseklumą, parengtas Nutarimo projektas Nr. 2, kuriuo atitinkamai keičiamas Aerodromų sąrašo 4 punktas.

Atsižvelgiant į tai, kad Lietuvos kariuomenės Karinių oro pajėgų Aviacijos bazės Antrasis paieškos ir gelbėjimo postas, kuris naudojo Aerodromų sąrašo 7 punkte įrašytą Kauno gamyklos aerodromo infrastruktūrą, buvo iškeltas iš šios dislokacijos vietos Kaune, Europos prospekte, o nekilnojamasis ir kitas ilgalaikis materialusis turtas Lietuvos Respublikos Vyriausybės 2017 m. rugpjūčio 13 d. nutarimu Nr. 740 „Dėl nekilnojamojo ir kito ilgalaikio materialiojo turto Kaune, Europos prospekte, perdavimo Kauno miesto savivaldybės nuosavybėn“ buvo perduotas Kauno miesto savivaldybės nuosavybėn savarankiškai savivaldybės funkcijai – sąlygoms verslo ir turizmo plėtrai sudaryti ir šiai veiklai skatinti – įgyvendinti, gavus Kauno miesto savivaldybės administracijos 2017 m. rugsėjo 28 d. raštą Nr. (33.194)R-33121, nutarta panaikinti minėtai teritorijai aerodromo statusą, Nutarimo projektu Nr. 2 Aerodromų sąrašo 7 punktas pripažįstamas netekusiu galios.

Nutarimų projektai Nr. 1 ir Nr. 2 yra teisės taikymo akto projektai ir, vadovaujantis Lietuvos Respublikos Vyriausybės darbo reglamento, patvirtinto Lietuvos Respublikos Vyriausybės 1994 m. rugpjūčio 11 d. nutarimu Nr. 728 „Dėl Lietuvos Respublikos Vyriausybės darbo reglamento patvirtinimo“, 22 punktu, numatomo teisinio reguliavimo poveikio vertinimas neatliekamas ir papildomų konsultacijų su visuomene nenumatoma.

Priėmus Nutarimų projektus Nr. 1 ir Nr. 2, naujų teisės aktų priimti nereikės, teisės aktų nustatyta tvarka perdavus žemės sklypą Lietuvos kariuomenei valdyti patikėjimo teise, reikės atitinkamai papildyti Karinių dalinių užimtų žemės sklypų ir jų plotų sąrašą, patvirtintą Lietuvos Respublikos Vyriausybės 1998 m. rugpjūčio 19 d. nutarimu Nr. 1030 „Dėl Karinių dalinių užimtų žemės sklypų ir jų plotų sąrašo patvirtinimo“.

Nutarimų projektams Nr. 1 ir Nr. 2 įgyvendinti papildomų lėšų nereikės, neigiamo poveikio ekonomikai, valstybės finansams, socialinei aplinkai, viešojo administravimo sistemai ir aplinkai nenumatoma. Priėmus Nutarimų projektus, numatomos teigiamos pasekmės:

- krašto apsaugos sistemai – Lietuvos kariuomenė patikėjimo teise valdys žemės sklypą, kuriame yra Tarptautinio Šiaulių karinio oro uosto (Karinių oro pajėgų Aviacijos bazės) infrastruktūra, kaip nustatyta Aviacijos įstatymo 44 straipsnio 2 dalyje;
- Kauno miesto savivaldybė turės galimybes įgyvendinti verslo ir turizmo plėtrą Kaune, Europos prospekte.

Teikiami Nutarimų projektai suderinti su Lietuvos Respublikos susisiekimo ministerija ir Lietuvos Respublikos žemės ūkio ministerija. Pagal Žemės ūkio ministerijos pastabas patikslintas Nutarimo projektas Nr. 2 ir pateiktas Tarptautinio Šiaulių karinio oro uosto žemės sklypo Nr. 4 planas M 1:500 su Nacionalinės žemės tarnybos prie Žemės ūkio ministerijos Šiaulių skyriaus vedėjo derinimo žyma. Kauno ir Šiaulių miesto savivaldybės nustatytu laiku išvadų dėl Nutarimų projektų nepateikė, todėl laikome, kad jos pritarė šiems projektams.

Nutarimų projektai ir kita su jais susijusi medžiaga skelbiama Lietuvos Respublikos Seimo teisės aktų informacinės sistemos Projektų registravimo posistemyje.

Nutarimo projektus parengė Krašto apsaugos ministerijos Logistikos departamento (direktorius Saulius Rožėnas, tel. 8 706 80 833) Infrastruktūros valdymo skyriaus (laikinais atliekantis viršininko funkcijas Gediminas Dabulskis, tel. (8 5) 265 7570, el. p. Gediminas.Dabulskis@kam.lt) Infrastruktūros valdymo skyriaus vyriausioji specialistė Rita Zurbienė (tel. (8 5) 273 5565, el. p. RitaZ@kam.lt).

PRIDEDAMA:

1. Nutarimo projektas Nr. 1, 2 lapai.
2. Nutarimo projekto Nr. 1 lyginamasis variantas, 2 lapai.
3. Nutarimo projektas Nr. 2, 1 lapas.
4. Nutarimo projekto Nr. 2 lyginamasis variantas, 1 lapas.
5. Kauno miesto savivaldybės administracijos 2017 m. rugsėjo 28 d. rašto Nr. (33.194)R-33121 „Dėl aerodromo statuso panaikinimo (Europos pr. 21, 25, 27, Kaune)“ kopija, 1 lapas.
6. Susisiekimo ministerijos 2017 m. lapkričio 23 d. rašto Nr. 2-3918 „Dėl Vyriausybės nutarimų derinimo“ kopija, 2 lapai.
7. Žemės ūkio ministerijos 2017 m. lapkričio 24 d. rašto Nr. 2D-4232(12.145) „Dėl Lietuvos Respublikos Vyriausybės nutarimų projektų“ kopija, 1 lapas.
8. Žemės sklypo (Šiaulių m. sav. teritorijoje) kadastrinių matavimų bylos kopija, 7 lapai.
9. Žemės sklypo (Šiaulių m. sav. teritorijoje) plano (su derinimo žyma) kopija, 2 lapai.
10. Žemės sklypo (Šiaulių m. sav. teritorijoje) plano kopija, 1 lapas.
11. Nekilnojamojo turto registro centrinio duomenų banko išrašo (registro Nr. 44/2117563) (žemės sklypas su statiniais) kopija, 4 lapai.

Krašto apsaugos ministras

Raimundas Karoblis

LIETUVOS RESPUBLIKOS VYRIAUSYBĖ

NUTARIMAS

DĖL LIETUVOS RESPUBLIKOS VYRIAUSYBĖS 2008 M. RUGSĖJO 3 D. NUTARIMO NR. 872 „DĖL TARPTAUTINIŲ ORO UOSTŲ TERITORIJŲ RIBŲ IR PLOTŲ PATVIRTINIMO“ PAKEITIMO

Nr.
Vilnius

Lietuvos Respublikos Vyriausybė n u t a r i a:

Pakeisti Lietuvos Respublikos Vyriausybės 2008 m. rugsėjo 3 d. nutarimą Nr. 872 „Dėl tarptautinių oro uostų teritorijų ribų ir plotų patvirtinimo“ ir 4 punktą išdėstyti taip:

„4. Tarptautinio Šiaulių karinio oro uosto teritorijos ribas ir plotą (699,3399 hektaro), kurį sudaro keturi žemės sklypai: sklypas Nr. 1, kurio plotas – 668,5959 hektaro (unikalus numeris – 4400-2911-8529), Šiauliuose, Lakūnų g. 3, sklypas Nr. 2, kurio plotas – 26,2460 hektaro (unikalus numeris – 4400-3221-8923), Šiauliuose, Aviacijos g. 5, sklypas Nr. 3, kurio plotas – 3,5698 hektaro (unikalus numeris – 4400-3221-8823), Šiauliuose, Aviacijos g. 17, ir sklypas Nr. 4, kurio plotas – 0,9282 hektaro (unikalus numeris – 4400-4524-5774), Šiaulių m. sav. teritorijoje, pagal Tarptautinio Šiaulių karinio oro uosto teritorijos ir jos prieigų Šiaulių mieste (Lietuvos kariuomenės Karinių oro pajėgų Aviacijos bazės) detalų planą, patvirtintą Šiaulių miesto savivaldybės tarybos 2012 m. birželio 28 d. sprendimu Nr. T-201 „Dėl Tarptautinio Šiaulių karinio oro uosto teritorijos ir jos prieigų Šiaulių mieste (Lietuvos kariuomenės Karinių oro pajėgų Aviacijos bazė) detaliojo plano patvirtinimo“, ir šio detaliojo plano pagrindu parengtą žemės sklypo planą ir pagal žemės sklypo Aviacijos g. 5, Šiauliuose, padalijimo projektą, patvirtintą Šiaulių miesto administracijos direktoriaus 2014 m. lapkričio 7 d. įsakymu Nr. A-1485 „Dėl žemės sklypo Aviacijos g. 5, Šiauliuose, padalijimo projekto patvirtinimo“, kuris iš dalies pakeičia Tarptautinio Šiaulių karinio oro uosto teritorijos ir jos prieigų Šiaulių mieste (Lietuvos kariuomenės Karinių oro pajėgų Aviacijos bazės) detalų planą, pagal žemės sklypo šalia Pročiūnų g. (šalia Tarptautinio Šiaulių karinio oro uosto teritorijos), Šiaulių mieste, formavimo ir pertvarkymo projektą, patvirtintą Šiaulių miesto administracijos direktoriaus 2016 m. birželio 17 d. įsakymu Nr. A-777 „Dėl žemės sklypo šalia Pročiūnų g. (šalia Tarptautinio Šiaulių karinio oro uosto teritorijos), Šiaulių mieste, formavimo ir pertvarkymo projekto patvirtinimo“, ir projektą pagrindu parengtais žemės sklypų planais (8, 9, 10 ir 11 priedai).“

Ministras Pirmininkas

Susisiekimo ministras

KAM Administracijos departamentas
Dokumentų administravimo skyriaus
vyr. specialistė

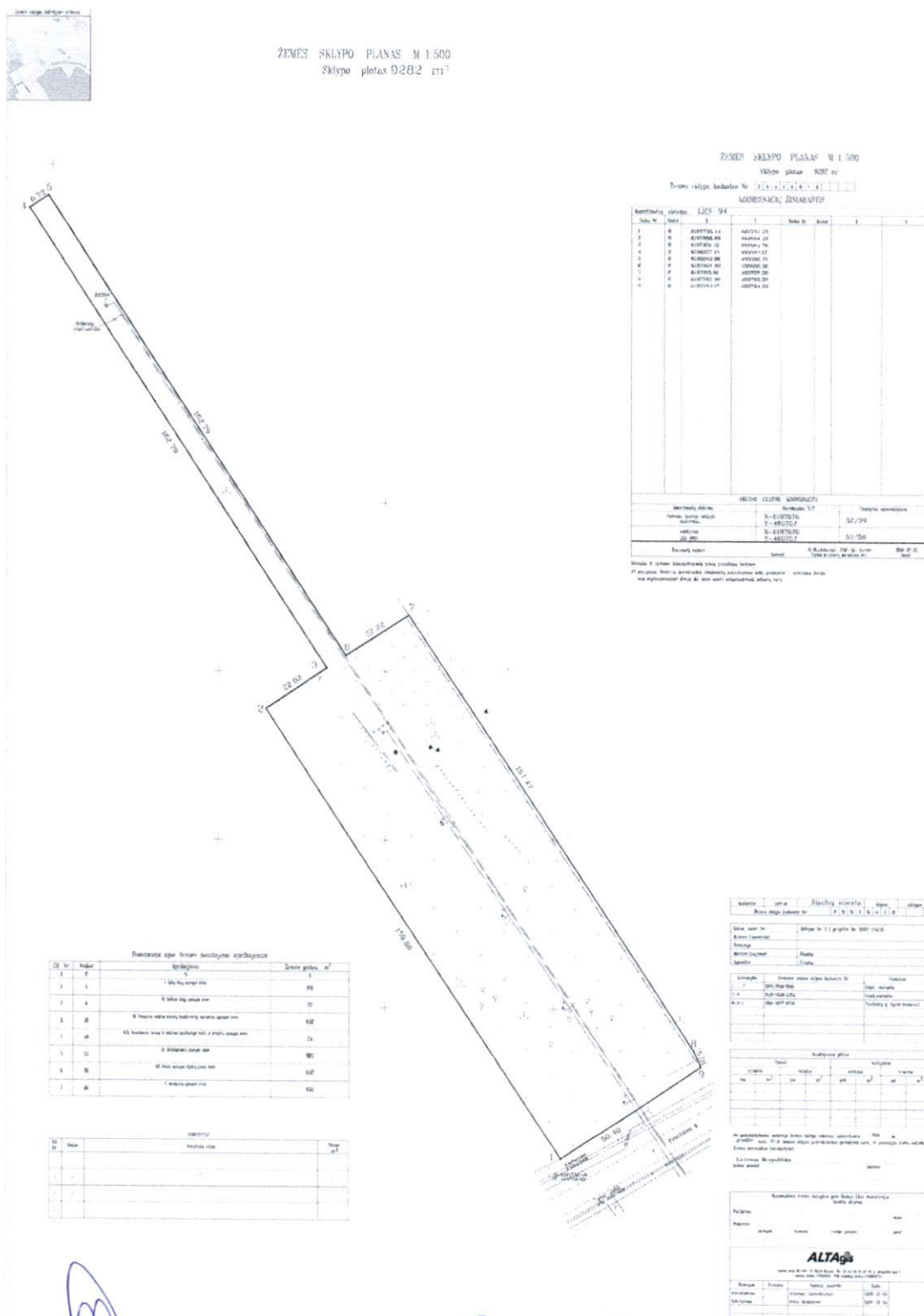
Vesta Adamaitienė

Raimundas Karoblis
Krašto apsaugos ministras

Krašto apsaugos ministerijos
Teisės departamento direktorė
Jūlitė Nagienė

Lietuvos Respublikos Vyriausybės
2008 m. rugsėjo 3 d. nutarimo Nr. 872
11 priedas
(Lietuvos Respublikos Vyriausybės
2018 m. _____ d. nutarimo
Nr. _____ redakcija)

TARPTAUTINIO ŠIAULIŲ KARINIO ORO UOSTO ŽEMĖS SKLYPO NR. 4 RIBŲ PLANAS



KAM Administracijos departamento
Dokumentų administravimo skyriaus
vyr. specialistė

Vesta Adomaitienė

Krašto apsaugos ministerijos
Teisės departamento direktorė
Judita Nagienė

Raimundas Karoblis
Krašto apsaugos ministras

LIETUVOS RESPUBLIKOS VYRIAUSYBĖ

NUTARIMAS

DĖL LIETUVOS RESPUBLIKOS VYRIAUSYBĖS 2008 M. RUGSĖJO 3 D. NUTARIMO NR. 872 „DĖL TARPTAUTINIŲ ORO UOSTŲ TERITORIJŲ RIBŲ IR PLOTŲ PATVIRTINIMO“ PAKEITIMO

Nr.
Vilnius

Lietuvos Respublikos Vyriausybė n u t a r i a:

Pakeisti Lietuvos Respublikos Vyriausybės 2008 m. rugsėjo 3 d. nutarimą Nr. 872 „Dėl tarptautinių oro uostų teritorijų ribų ir plotų patvirtinimo“ ir 4 punktą išdėstyti taip:

„4. Tarptautinio Šiaulių karinio oro uosto teritorijos ribas ir plotą (~~698,4117~~ **699,3399** hektaro), kurį sudaro ~~trys~~ **keturi** žemės sklypai: sklypas Nr. 1, kurio plotas – 668,5959 hektaro (unikalus numeris – 4400-2911-8529), Šiauliuose, Lakūnų g. 3, sklypas Nr. 2, kurio plotas – 26,2460 hektaro (unikalus numeris – 4400-3221-8923), Šiauliuose, Aviacijos g. 5, ~~ir~~ sklypas Nr. 3, kurio plotas – 3,5698 hektaro (unikalus numeris – 4400-3221-8823), Šiauliuose, Aviacijos g. 17, **ir sklypas Nr. 4, kurio plotas – 0,9282 hektaro (unikalus numeris – 4400-4524-5774), Šiaulių m. sav. teritorijoje**, pagal Tarptautinio Šiaulių karinio oro uosto teritorijos ir jos prieigų Šiaulių mieste (Lietuvos Kariuomenės karinių oro pajėgų Aviacijos bazės) detalųjį planą, patvirtintą Šiaulių miesto savivaldybės tarybos 2012 m. birželio 28 d. sprendimu Nr. T-201 „Dėl Tarptautinio Šiaulių karinio oro uosto teritorijos ir jos prieigų Šiaulių mieste (Lietuvos kariuomenės Karinių oro pajėgų Aviacijos bazė) detaliojo plano patvirtinimo“, ir šio detaliojo plano pagrindu parengtą žemės sklypo planą ir pagal žemės sklypo Aviacijos g. 5, Šiauliuose, padalijimo projektą, patvirtintą Šiaulių miesto administracijos direktoriaus 2014 m. lapkričio 7 d. įsakymu Nr. A-1485 „Dėl žemės sklypo Aviacijos g. 5, Šiauliuose, padalijimo projekto patvirtinimo“, kuris iš dalies pakeičia Tarptautinio Šiaulių karinio oro uosto teritorijos ir jos prieigų Šiaulių mieste (Lietuvos kariuomenės Karinių oro pajėgų Aviacijos bazės) detalųjį planą, **pagal žemės sklypo šalia Pročiūnų g. (šalia tarptautinio Šiaulių karinio oro uosto teritorijos), Šiaulių mieste, formavimo ir pertvarkymo projektą, patvirtintą Šiaulių miesto administracijos direktoriaus 2016 m. birželio 17 d. įsakymu Nr. A-777 „Dėl žemės sklypo šalia Pročiūnų g. (šalia Tarptautinio Šiaulių karinio oro uosto teritorijos), Šiaulių mieste, formavimo ir pertvarkymo projekto patvirtinimo“ ir projekte projektą pagrindu parengtą parengtais žemės sklypo planą sklypų planais (8, 9, ~~ir~~ 10 ir 11 priedai).**“

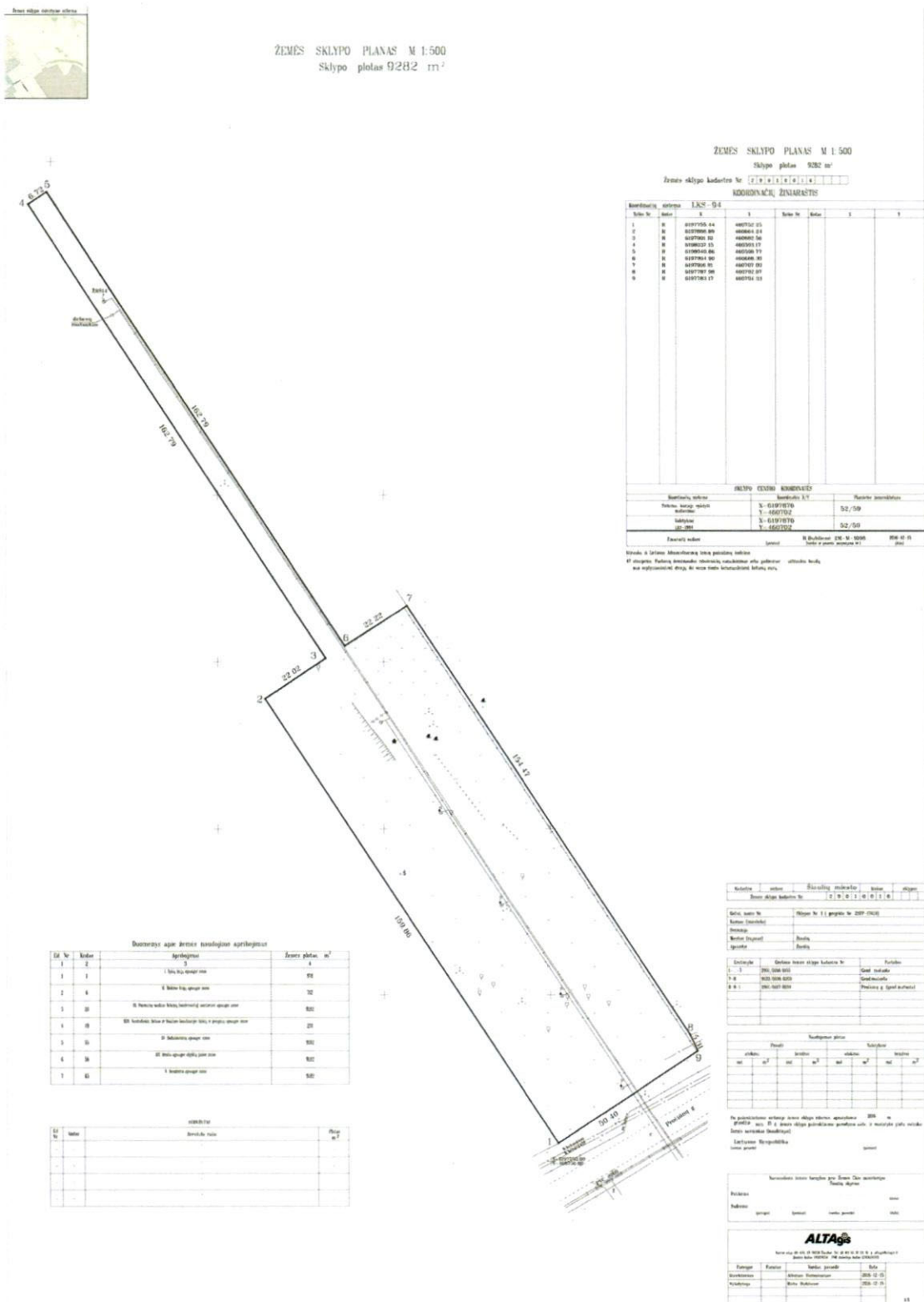
Ministras Pirmininkas

Susisiekimo ministras


Raimundas Karoblis
Krašto apsaugos ministras

**Lietuvos Respublikos Vyriausybės
2008 m. rugsėjo 3 d. nutarimo Nr. 872
11 priedas
(Lietuvos Respublikos Vyriausybės
2018 m. d. nutarimo Nr.
redakcija)**

TARPTAUTINIO ŠIAULIŲ KARINIO ORO UOSTO ŽEMĖS SKLYPO NR. 4 RIBŲ PLANAS



K. Mander.

Raimundas Karoblis
Krašto apsaugos ministras

LIETUVOS RESPUBLIKOS VYRIAUSYBĖ

NUTARIMAS

DĖL LIETUVOS RESPUBLIKOS VYRIAUSYBĖS 1998 M. BIRŽELIO 5 D. NUTARIMO NR. 685 „DĖL CIVILINIŲ IR CIVILINIŲ ORLAIVIŲ SKRYDŽIAMS NAUDOJAMŲ KARINIŲ AERODROMŲ SĄRAŠO SU JŲ UŽIMTOS ŽEMĖS PLOTAIS PATVIRTINIMO“ PAKEITIMO

Nr.
Vilnius

Lietuvos Respublikos Vyriausybė n u t a r i a:

Pakeisti Civilinių ir civilinių orlaivių skrydžiams naudojamų karinių aerodromų sąrašą su jų užimtos žemės plotais, patvirtintą Lietuvos Respublikos Vyriausybės 1998 m. birželio 5 d. nutarimu Nr. 685 „Dėl Civilinių ir civilinių orlaivių skrydžiams naudojamų karinių aerodromų sąrašo su jų užimtos žemės plotais patvirtinimo“:

1. Pakeisti 4 punktą ir jį išdėstyti taip:

„4.	Tarptautinis Šiaulių karinis	Šiaulių	Šiaulių miesto	668,5959 26,2460 (ribos nustatytos Lietuvos Respublikos Vyriausybės 2008 m. rugsėjo 3 d. nutarimo Nr. 872 8 ir 9 prieduose)
	Artėjimo tūpti šviesų sistema	Šiaulių	Šiaulių miesto	0,9282 (ribos nustatytos Lietuvos Respublikos Vyriausybės 2008 m. rugsėjo 3 d. nutarimo Nr. 872 11 priede)“

2. Pripažinti netekusiu galios 7 punktą.

Ministras Pirmininkas

Susisiekimo ministras

KAM Administracijos departamento
Dokumentų administravimo skyriaus
vyr. specialistas

Vesta Adomaitienė

Krašto apsaugos ministerijos
Teisės departamento direktorė
Judita Nagienė

R. Karoblis
Raimundas Karoblis
Krašto apsaugos ministras

LIETUVOS RESPUBLIKOS VYRIAUSYBĖ

NUTARIMAS

DĖL LIETUVOS RESPUBLIKOS VYRIAUSYBĖS 1998 M. BIRŽELIO 5 D. NUTARIMO NR. 685 „DĖL CIVILINIŲ IR CIVILINIŲ ORLAIVIŲ SKRYDŽIAMS NAUDOJAMŲ KARINIŲ AERODROMŲ SĄRAŠO SU JŲ UŽIMTOS ŽEMĖS PLOTAIS PATVIRTINIMO“ PAKEITIMO

Nr.
Vilnius

Lietuvos Respublikos Vyriausybė nutaria:

Pakeisti Civilinių ir civilinių orlaivių skrydžiams naudojamų karinių aerodromų sąrašą su jų užimtos žemės plotais, patvirtintą Lietuvos Respublikos Vyriausybės 1998 m. birželio 5 d. nutarimu Nr. 685 „Dėl Civilinių ir civilinių orlaivių skrydžiams naudojamų karinių aerodromų sąrašo su jų užimtos žemės plotais patvirtinimo“:

1. Pakeisti 4 punktą ir jį išdėstyti taip:

„4.	Tarptautinis Šiaulių karinis	Šiaulių	Šiaulių miesto	668,5959 26,2460 (ribos nustatytos Lietuvos Respublikos Vyriausybės 2008 m. rugsėjo 3 d. nutarimo Nr. 872 8 ir 9 prieduose)
	Artėjimo tūpti šviesų sistema	Šiaulių	Šiaulių miesto	0,9282 (ribos nustatytos Lietuvos Respublikos Vyriausybės 2008 m. rugsėjo 3 d. nutarimo Nr. 872 11 priede)“

2. Pripažinti netekusiu galios 7 punktą.

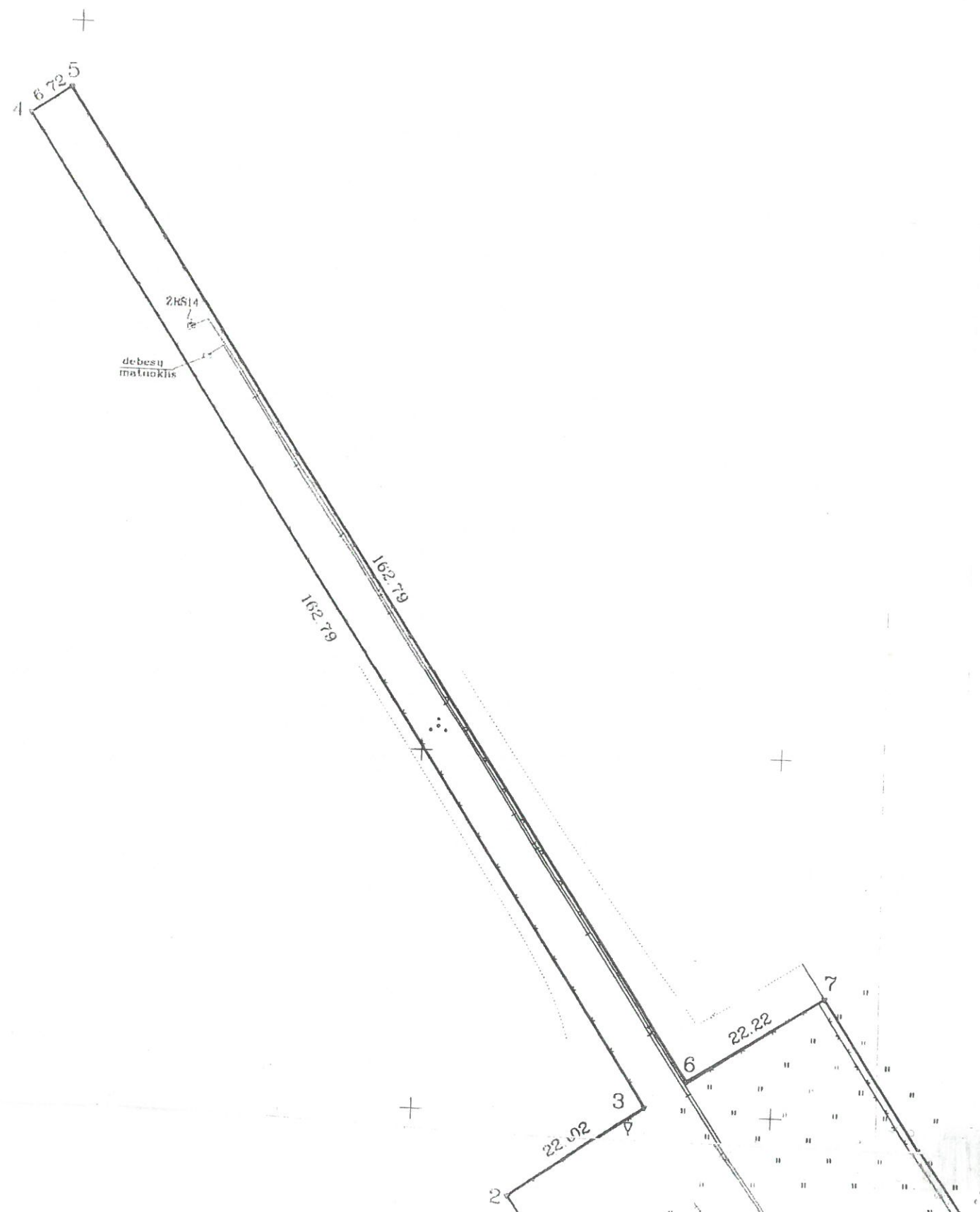
7.	Kauno gamyklos	Kauno	Kauno miesto	49,97
----	-------------------	-------	-----------------	-------

Ministras Pirmininkas

Susisiekimo ministras


Raimundas Karoblis
Krašto apsaugos ministras

ŽEMĖS SKLYPO PLANAS M 1:500
Sklypo plotas 9282 m²



ŽEMĖS SKLYPO PLANAS M 1:500

Sklypo plotas 9282 m²

Žemės sklypo kadastro Nr. 2 9 0 1 0 0 1 6

KOORDINACIJŲ ŽINIARASTIS

Koordinatų sistema LKS-94							
Taško Nr.	Kodas	X	Y	Taško Nr.	Kodas	X	Y
1	R	6197755.44	460752.25				
2	R	6197888.89	460664.24				
3	R	6197901.10	460682.56				
4	R	6198037.15	460593.17				
5	R	6198040.86	460598.77				
6	R	6197904.90	460688.30				
7	R	6197918.91	460707.00				
8	R	6197787.98	460792.07				
9	R	6197783.17	460794.33				

SKLYPO CENTRO KOORDINATĖS

Koordinatų sistema	Koordinatės X/Y	Planšetės numerizacija
Sistema kurioje vykdyti matavimai	X = 6197876 Y = 460702	52/59
Vektoriai LKS-1994	X = 6197876 Y = 460702	52/59
Žiniaraštį sudarė	R. Buhlėnė 2M-M-1098 (parasas)	2018 12 15 (data)

Atsaka už Lietuvos Administracinių teisų pažeidimų kodeksą

47 straipsnis: Pastatų žemėnaudojimo ribų žymėjimas arba gadinimas - užtraukia baudą nuo septynių dešimtų iki vieno šimto keturių dešimtų litų iki eurai.



Duomenys apie žemės naudojimo apribojimus

Eil. Nr.	Kodas	Apribojimai	Žemės plotas, m ²
1	2	3	4
1	1	I. Ryšių linijų apsaugos zonos	978
2	6	II. Elektros linijų apsaugos zonos	712
3	20	III. Priešgaisrinės apsaugos zonos (uždelsimo zonos)	9282
4	49	IV. Vandens telkinių (vandens telkinių) apsaugos zonos	234
5	55	V. Radiolokatorių apsaugos zonos	9282
6	56	VI. Krašto apsaugos objektų apsaugos zonos	9282
7	65	VII. Aerodromo apsaugos zonos	9282

SERVITUTAS

Eil. Nr.	Kodas	Servituto rūšis	Plotas m ²
1	1	1	1
2	2	2	2
3	3	3	3
4	4	4	4
5	5	5	5
6	6	6	6
7	7	7	7
8	8	8	8
9	9	9	9
10	10	10	10
11	11	11	11
12	12	12	12
13	13	13	13
14	14	14	14
15	15	15	15
16	16	16	16
17	17	17	17
18	18	18	18
19	19	19	19
20	20	20	20
21	21	21	21
22	22	22	22
23	23	23	23
24	24	24	24
25	25	25	25
26	26	26	26
27	27	27	27
28	28	28	28
29	29	29	29
30	30	30	30
31	31	31	31
32	32	32	32
33	33	33	33
34	34	34	34
35	35	35	35
36	36	36	36
37	37	37	37
38	38	38	38
39	39	39	39
40	40	40	40
41	41	41	41
42	42	42	42
43	43	43	43
44	44	44	44
45	45	45	45
46	46	46	46
47	47	47	47
48	48	48	48
49	49	49	49
50	50	50	50
51	51	51	51
52	52	52	52
53	53	53	53
54	54	54	54
55	55	55	55
56	56	56	56
57	57	57	57
58	58	58	58
59	59	59	59
60	60	60	60
61	61	61	61
62	62	62	62
63	63	63	63
64	64	64	64
65	65	65	65
66	66	66	66
67	67	67	67
68	68	68	68
69	69	69	69
70	70	70	70
71	71	71	71
72	72	72	72
73	73	73	73
74	74	74	74
75	75	75	75
76	76	76	76
77	77	77	77
78	78	78	78
79	79	79	79
80	80	80	80
81	81	81	81
82	82	82	82
83	83	83	83
84	84	84	84
85	85	85	85
86	86	86	86
87	87	87	87
88	88	88	88
89	89	89	89
90	90	90	90
91	91	91	91
92	92	92	92
93	93	93	93
94	94	94	94
95	95	95	95
96	96	96	96
97	97	97	97
98	98	98	98
99	99	99	99
100	100	100	100

Kadastras	vieta	Šiaulių miesto	blokas	sklypas
Žemės sklypo kadastro Nr.	2	9	0	1

Galvė, namo Nr.	Sklypas Nr. 1 (projekte Nr. ESFP-17424)
Kaimas (miestelis)	
Seniūnija	
Miestas (rajonas)	Šiaulių
Apskritys	Šiaulių

Gretimybė	Gretimų žemės sklypo kadastro Nr.	Pastabos
1-...-7	2901/0018:0155	Geod. matuota
7-8	9120/0006:0200	Geod. matuota
8-9-1	2901/0017:0034	Pročiūnų g. (geod. matuota)

Naudojamas plotas							
Privati				Valstybinė			
atskirai		bendrai		atskirai		bendrai	
ind.	m ²	ind.	m ²	ind.	m ²	ind.	m ²

Su patvirtintomis vietovės žemės sklypo ribomis, aprašytomis 2016 m. gruodžio mėn. 15 d. žemės sklypo patvirtinimo-parodymo akte, ir nustatytu plotu suformuota žemės savininkas (naudotojas):
Lietuvos Respublika **LIETUVOS KARIJONENĖS KARINĖJO ORO PAĖGUL AVIACIJOS BAZĖS VADAS**

Nacionalinės žemės tarnybos prie Žemės ūkio ministerijos
Šiaulių skyriaus
Patikrinęs: Loreta Baliutytė
Suderinęs: Laima Mončiukaitė
(parašas) (parašas) (parašas) (data) 2016-01-03

ALTAgis			
Indras alėja 68-404, LT-78230 Šiauliai, Tel. (8 41) 35 33 33, El. p. alta@alta.lt			
Pareigos	Pareigos	Vardas, pavardė	Data
Direktorius	Albinas Tamoliūnas	2016-12-15	UAB "ALTAgis"
Vykdytoja	Rūta Dubilienė	2016-12-15	ŠIAULIAI



KAUNO MIESTO SAVIVALDYBĖS ADMINISTRACIJA

Biudžetinė įstaiga, Laisvės al. 96, LT-44251 Kaunas, tel. (8 37) 42 26 31, faks. (8 37) 42 54 52,
el. p. administracijos.direktorius@kaunas.lt, http://www.kaunas.lt.
Duomenys kaupiami ir saugomi Juridinių asmenų registre, kodas 188764867

Lietuvos Respublikos krašto apsaugos ministerijai
kam@kam.lt

2017-09-28 Nr. (33.194)2-3121
I Nr.

DĖL AERODROMO STATUSO PANAIKINIMO (EUROPOS PR. 21, 25, 27, KAUNE)

Lietuvos Respublikos Vyriausybė 2017 m. rugsėjo 13 d. nutarimu Nr. 740 „Dėl nekilnojamojo ir kito ilgalaikio materialiojo turto Kaune, Europos prospekte, perdavimo Kauno miesto savivaldybės nuosavybėn“ nutarė perduoti Kauno miesto savivaldybės nuosavybėn valstybei nuosavybės teise priklausančią ir šiuo metu Kauno miesto savivaldybės patikėjimo teise valdomą nekilnojamąjį turtą Europos pr. 21, 25, 27, Kaune, savarankiškai savivaldybės funkcijai – sąlygoms verslo ir turizmo plėtrai sudaryti ir šiai veiklai skatinti – vykdyti. Šiuo metu derinamas perdavimo – priėmimo aktas dėl minėto turto perėmimo Kauno miesto savivaldybės nuosavybėn.

Atsižvelgdami į tai, kad Kauno miesto savivaldybė perimtą nuosavybėn nekilnojamąjį turtą Europos pr., Kaune, numato naudoti verslo ir turizmo plėtrai, prašome organizuoti procedūras dėl šioje teritorijoje esančio Lietuvos kariuomenės karinių oro pajėgų aerodromo statuso panaikinimo ir apie priimtus sprendimus informuoti Kauno miesto savivaldybės administraciją.

Administracijos direktorius

Gintaras Petrauskas

E. Narkevičienė, (8 37) 422 938, el. p. ernesta.narkeviciene@kaunas.lt
(Originalas nebus siunčiamas)



LIETUVOS RESPUBLIKOS SUSISIEKIMO MINISTERIJA

Biudžetinė įstaiga, Gedimino pr. 17, LT-01505 Vilnius, tel. (8 5) 261 2363,
faks. (8 5) 212 4335, el. p. sumin@sumin.lt.
Duomenys kaupiami ir saugomi Juridinių asmenų registre, kodas 188620589

Lietuvos Respublikos krašto apsaugos
ministerijai

I

Nr.

Nr.

DĖL VYRIAUSYBĖS NUTARIMŲ DERINIMO


Pagal kompetenciją išnagrinėję Lietuvos Respublikos Vyriausybės nutarimų „Dėl Lietuvos Respublikos Vyriausybės 2008 m. rugsėjo 3 d. nutarimo Nr. 872 „Dėl tarptautinių oro uostų teritorijų ribų ir plotų patvirtinimo“ pakeitimo“ ir „Dėl Lietuvos Respublikos Vyriausybės 1998 m. birželio 5 d. nutarimo Nr. 685 „Dėl civilinių ir civilinių orlaivių skrydžiams naudojamų karinių aerodromų sąrašo su jų užimtos žemės plotais patvirtinimo“ pakeitimo“ projektus informuojame, kad pastabų ir pasiūlymų neturime.

Susisiekimo viceministras

Paulius Martinkus

DETALŪS METADUOMENYS

Dokumento sudarytojas (-ai)	Lietuvos Respublikos susisiekimo ministerija 188620589, Gedimino pr. 17, 01505 Vilnius
Dokumento pavadinimas (antraštė)	DĖL VYRIAUSYBĖS NUTARIMŲ DERINIMO
Dokumento registracijos data ir numeris	2017-11-23 Nr. 2-3918
Dokumento gavimo data ir dokumento gavimo registracijos numeris	2017-11-23 Nr. G-3108
Dokumento specifikacijos identifikavimo žymuo	ADOC-V1.0
Parašo paskirtis	Pasirašymas
Parašą sukūrusio asmens vardas, pavardė ir pareigos	Inga Černiuk, Vykdantis funkcijas, Vadovybė
Sertifikatas išduotas	INGA ČERNIUK, Lietuvos Respublikos susisiekimo ministerija LT
Parašo sukūrimo data ir laikas	2017-11-23 10:53:25 (GMT+02:00)
Parašo formatas	XAdES-X-L
Laiko žymoje nurodytas laikas	2017-11-23 10:53:39 (GMT+02:00)
Informacija apie sertifikavimo paslaugų teikėją	ADIC CA-B, Asmens dokumentu israsymo centras prie LR VRM LT
Sertifikato galiojimo laikas	2017-01-03 09:24:05 – 2020-01-03 09:24:05
Informacija apie būdus, naudotus metaduomenų vientisumui užtikrinti	"Gauto dokumento registravimas" paskirties metaduomenų vientisumas užtikrintas naudojant "VI Registru Centras RCSC (IssuingCA-A), VI Registru Centras - I.k. 124110246 LT" išduotą sertifikatą "Dokumentų valdymo sistema Avilys, LR krašto apsaugos ministerija LT", sertifikatas galioja nuo 2017-01-09 13:06:07 iki 2018-01-09 13:06:07 "Registravimas" paskirties metaduomenų vientisumas užtikrintas naudojant "VI Registru Centras RCSC (IssuingCA-A), VI Registru Centras - I.k. 124110246 LT" išduotą sertifikatą "Dokumentų valdymo sistema Avilys, Lietuvos Respublikos Susisiekimo ministerija LT", sertifikatas galioja nuo 2017-01-09 13:07:31 iki 2018-01-09 13:07:31
Pagrindinio dokumento priedų skaičius	–
Pagrindinio dokumento pridedamų dokumentų skaičius	–
Priedamo dokumento sudarytojas (-ai)	–
Priedamo dokumento pavadinimas (antraštė)	–
Priedamo dokumento registracijos data ir numeris	–
Programinės įrangos, kuria naudojantis sudarytas elektroninis dokumentas, pavadinimas	Dokumentų valdymo sistema Avilys, versija 3.3.6
Informacija apie elektroninio dokumento ir elektroninio (-ių) parašo (-ų) tikrinimą (tikrinimo data)	Atitinka specifikacijos keliamus reikalavimus. Visi dokumente esantys elektroniniai parašai galioja (2017-11-28 14:27:43)
Paieškos nuoroda	–
Papildomi metaduomenys	Nuorašą suformavo 2017-11-28 14:27:44 Dokumentų valdymo sistema Avilys



LIETUVOS RESPUBLIKOS ŽEMĖS ŪKIO MINISTERIJA

Lietuvos Respublikos krašto
apsaugos ministerijai

2014 - 11-24 Nr. 2D - 4232 (12.145)
I 2017-11-14 Nr. 12-01-1931

DĖL LIETUVOS RESPUBLIKOS VYRIAUSYBĖS NUTARIMŲ PROJEKTŲ

Pagal kompetenciją išnagrinėję pateiktą Lietuvos Respublikos Vyriausybės nutarimo „Dėl Lietuvos Respublikos Vyriausybės 2008 m. rugsėjo 3 d. nutarimo Nr. 872 „Dėl tarptautinių oro uostų teritorijų ribų ir plotų patvirtinimo“ pakeitimo“ projektą (toliau – Nutarimo projektas Nr. 1) ir Lietuvos Respublikos Vyriausybės nutarimo „Dėl Lietuvos Respublikos Vyriausybės 1998 m. birželio 5 d. nutarimo Nr. 685 „Dėl Civilinių ir civilinių orlaivių skrydžiams naudojamų karinių aerodromų sąrašo su jų užimtos žemės plotais patvirtinimo“ pakeitimo“ projektą (toliau – Nutarimo projektas Nr. 2) teikiame šias pastabas ir pasiūlymus:

1. Siūlytume Nutarimo projekte Nr. 1 ir Nutarimo projekte Nr. 2 suvienodinti Šiaulių oro uosto pavadinimą.

2. Nutarimo projekto Nr. 1 11 priede pateiktas Tarptautinio Šiaulių karinio oro uosto žemės sklypo Nr. 4 planas M 1:5 00 turi būti suderintas Lietuvos Respublikos nekilnojamojo turto kadastro nuostatų, patvirtintų Lietuvos Respublikos Vyriausybės 2002 m. balandžio 15 d. nutarimu Nr. 534 „Dėl Lietuvos Respublikos nekilnojamojo turto kadastro nuostatų patvirtinimo“, 67 punkte nurodyta tvarka, t. y. šiame plane turi būti Nacionalinės žemės tarnybos prie Žemės ūkio ministerijos Šiaulių skyriaus vedėjo arba jo įgalioto skyriaus darbuotojo derinimo žyma.

Pagarbiai

Viceministras

Saulius Savickis

Jolita Aldonienė, tel. (8 5) 210 0528, el. p. jolita.aldoniene@zum.lt



VALSTYBĖS ĮMONĖ REGISTRŲ CENTRAS

Vinco Kudirkos g. 18-3, 03105 Vilnius, tel. (8 5) 2688 262, faks. (8 5) 2688 311, el.p. info@registrucentras.lt

NEKILNOJAMOJO TURTO REGISTRO CENTRINIO DUOMENŲ BANKO IŠRAŠAS

2017-10-02 09:48:42

1. Nekilnojamojo turto registre įregistruotas turtas:

Registro Nr.: **44/2117563**
Registro tipas: **Žemės sklypas su statiniais**
Sudarymo data: **2017-03-02**
Teritorija: **Šiaulių m. sav., Šiaulių m. sav. teritorija**
Registro tvarkytojas: **Valstybės įmonės Registrų centro Šiaulių filialas**

2. Nekilnojamieji daiktai:

- 2.1. **Žemės sklypas**
Unikalus daikto numeris: **4400-4524-5774**
Žemės sklypo kadastro numeris ir kadastro vietovės pavadinimas: **2901/0016:199 Šiaulių m. k.v.**
Daikto pagrindinė naudojimo paskirtis: **Kita**
Žemės sklypo naudojimo būdas: **Teritorijos krašto apsaugos tikslams**
Žemės sklypo plotas: **0.9282 ha**
Užstatyta teritorija: **0.0028 ha**
Kitos žemės plotas: **0.9254 ha**
Žemės ūkio naudmenų našumo balas: **40.0**
Matavimų tipas: **Žemės sklypas suformuotas atliekant kadastrinius matavimus**
Indeksuota žemės sklypo vertė: **90816 Eur**
Žemės sklypo vertė: **56760 Eur**
Vidutinė rinkos vertė: **15000 Eur**
Vidutinės rinkos vertės nustatymo data: **2016-12-15**
Vidutinės rinkos vertės nustatymo būdas: **Masinis vertinimas**
Kadastro duomenų nustatymo data: **2016-12-15**
- 2.2. **Kiti inžineriniai statiniai - Tvora**
Unikalus daikto numeris: **4400-4621-2333**
Daikto pagrindinė naudojimo paskirtis: **Kiti inžineriniai statiniai**
Pažymėjimas plane: **t1**
Statusas: **Suformuotas padalijus daiktą**
Daikto istorinė kilmė: **Gautas padalijus daiktą, unikalus daikto numeris 2999-7009-2037**
Statybos pradžios metai: **1997**
Statybos pabaigos metai: **1997**
Statinio kategorija: **I grupės nesudėtingas**
Baigtumo procentas: **100 %**
Aukštis: **2.00 m**
Ilgis: **745.35 m**
Medžiaga: **Vielos tinklas**
Atkūrimo sąnaudos (statybos vertė): **53300 Eur**
Fizinio nusidėvėjimo procentas: **50 %**
Atkuriamoji vertė: **26700 Eur**
Vidutinė rinkos vertė: **5610 Eur**
Vidutinės rinkos vertės nustatymo būdas: **Atkuriamoji vertė**
Vidutinės rinkos vertės nustatymo data: **2017-05-30**
Kadastro duomenų nustatymo data: **2017-05-30**

3. Daikto priklausiniai iš kito registro: įrašų nėra

4. Nuosavybė:

- 4.1. **Nuosavybės teisė**
Savininkas: **LIETUVOS RESPUBLIKA, a.k. 111105555**
Daiktas: **kiti statiniai Nr. 4400-4621-2333, aprašyti p. 2.2.**

[registravimo pagrindas: 2004-07-21 Sutartis Nr. 04/07/21-3/2SU-92
2004-07-22 Steigėjo įsakymas Nr. V-769
2017-06-23 Pažyma apie naujai suformuotų nekilnojamojo
turto kadastro objektų (statinių) galimybę naudoti pagal
paskirtį Nr. 12R-1013

[rašas galioja: Nuo 2017-09-14

4.2.

Nuosavybės teisė

Savininkas: LIETUVOS RESPUBLIKA, a.k. 111105555

Daiktas: žemės sklypas Nr. 4400-4524-5774, aprašytas p. 2.1.

[registravimo pagrindas: 2017-01-10 Nacionalinės žemės tarnybos teritorinio
skyriaus vedėjo sprendimas Nr. 31SK-77-(14.31.110.)

[rašas galioja: Nuo 2017-03-09

5. Valstybės ir savivaldybių žemės patikėjimo teisė:

5.1.

Valstybinės žemės patikėjimo teisė

Patikėtinis: Nacionalinė žemės tarnyba prie Žemės ūkio ministerijos,
a.k. 188704927

Daiktas: žemės sklypas Nr. 4400-4524-5774, aprašytas p. 2.1.

[registravimo pagrindas: 2017-01-10 Nacionalinės žemės tarnybos teritorinio
skyriaus vedėjo sprendimas Nr. 31SK-77-(14.31.110.)

[rašas galioja: Nuo 2017-03-09

6. Kitos daiktinės teisės :

6.1.

Turto patikėjimo teisė

Patikėtinis: Lietuvos kariuomenė, a.k. 188732677

Daiktas: kiti statiniai Nr. 4400-4621-2333, aprašyti p. 2.2.

[registravimo pagrindas: 2004-07-21 Sutartis Nr. 04/07/21-3/2SU-92

2004-07-22 Steigėjo įsakymas Nr. V-769

2005-09-20 Pripažinimo tinkamu naudoti aktas

2006-10-10 Pripažinimo tinkamu naudoti aktas

2007-01-09 Pripažinimo tinkamu naudoti aktas Nr. 1

2007-01-09 Pripažinimo tinkamu naudoti aktas Nr. 2

2009-10-13 Pripažinimo tinkamu naudoti aktas Nr. PTN-100-
091013-00085

2013-08-14 Pažyma Nr. 12R-1782(35)

2017-06-23 Pažyma apie naujai suformuotų nekilnojamojo
turto kadastro objektų (statinių) galimybę naudoti pagal
paskirtį Nr. 12R-1013

[rašas galioja: Nuo 2017-09-14

7. Juridiniai faktai:

7.1.

Sudaryta panaudos sutartis

Panaudos gavėjas: Savivaldybės įmonė Šiaulių oro uostas, a.k. 145907544

Daiktas: kiti statiniai Nr. 4400-4621-2333, aprašyti p. 2.2.

[registravimo pagrindas: 2010-03-04 Panaudos sutartis Nr. 18-K4-30

2010-03-04 Priėmimo - perdavimo aktas Nr. 18-K4-30

[rašas galioja: Nuo 2017-09-14

8. Žymos: įrašų nėra

9. Specialiosios žemės ir miško naudojimo sąlygos:

9.1.

V. Aerodromo apsaugos zonos

Daiktas: žemės sklypas Nr. 4400-4524-5774, aprašytas p. 2.1.

[registravimo pagrindas: 2017-01-10 Nacionalinės žemės tarnybos teritorinio
skyriaus vedėjo sprendimas Nr. 31SK-77-(14.31.110.)

Plotas: 0.9282 ha

[rašas galioja: Nuo 2017-03-02

9.2.

LVI. Krašto apsaugos objektų įtakos zonos

- Daiktas: žemės sklypas Nr. 4400-4524-5774, aprašytas p. 2.1.
[registravimo pagrindas: 2017-01-10 Nacionalinės žemės tarnybos teritorinio skyriaus vedėjo sprendimas Nr. 31SK-77-(14.31.110.)
Plotas: 0.9282 ha
[rašas galioja: Nuo 2017-03-02
- 9.3. **LV. Radiolokatorių apsaugos zonos**
Daiktas: žemės sklypas Nr. 4400-4524-5774, aprašytas p. 2.1.
[registravimo pagrindas: 2017-01-10 Nacionalinės žemės tarnybos teritorinio skyriaus vedėjo sprendimas Nr. 31SK-77-(14.31.110.)
Plotas: 0.9282 ha
[rašas galioja: Nuo 2017-03-02
- 9.4. **XLIX. Vandentiekio, lietaus ir fekalinės kanalizacijos tinklų ir įrenginių apsaugos zonos**
Daiktas: žemės sklypas Nr. 4400-4524-5774, aprašytas p. 2.1.
[registravimo pagrindas: 2017-01-10 Nacionalinės žemės tarnybos teritorinio skyriaus vedėjo sprendimas Nr. 31SK-77-(14.31.110.)
Plotas: 0.0234 ha
[rašas galioja: Nuo 2017-03-02
- 9.5. **XX. Požeminio vandens vandenviečių apsaugos zonos**
Daiktas: žemės sklypas Nr. 4400-4524-5774, aprašytas p. 2.1.
[registravimo pagrindas: 2017-01-10 Nacionalinės žemės tarnybos teritorinio skyriaus vedėjo sprendimas Nr. 31SK-77-(14.31.110.)
Plotas: 0.9282 ha
[rašas galioja: Nuo 2017-03-02
- 9.6. **VI. Elektros linijų apsaugos zonos**
Daiktas: žemės sklypas Nr. 4400-4524-5774, aprašytas p. 2.1.
[registravimo pagrindas: 2017-01-10 Nacionalinės žemės tarnybos teritorinio skyriaus vedėjo sprendimas Nr. 31SK-77-(14.31.110.)
Plotas: 0.0712 ha
[rašas galioja: Nuo 2017-03-02
- 9.7. **I. Ryšių linijų apsaugos zonos**
Daiktas: žemės sklypas Nr. 4400-4524-5774, aprašytas p. 2.1.
[registravimo pagrindas: 2017-01-10 Nacionalinės žemės tarnybos teritorinio skyriaus vedėjo sprendimas Nr. 31SK-77-(14.31.110.)
Plotas: 0.0978 ha
[rašas galioja: Nuo 2017-03-02
-
- 10. Daikto registravimas ir kadastro žymos:**
- 10.1. **Suformuotas padalijimo būdu (daikto registravimas)**
Daiktas: kiti statiniai Nr. 4400-4621-2333, aprašyti p. 2.2.
[registravimo pagrindas: 2017-05-30 Nekilnojamojo daikto kadastro duomenų byla 2017-06-23 Pažyma apie naujai suformuotų nekilnojamojo turto kadastro objektų (statinių) galimybę naudoti pagal paskirtį Nr. 12R-1013
[rašas galioja: Nuo 2017-09-14
- 10.2. **Kadastrinius matavimus atliko (kadastro žyma)**
JUSTINA ŽIDONIENĖ
Daiktas: kiti statiniai Nr. 4400-4621-2333, aprašyti p. 2.2.
[registravimo pagrindas: 2016-06-29 Kvalifikacijos pažymėjimas Nr. 2M-M-2438
2017-05-30 Nekilnojamojo daikto kadastro duomenų byla
[rašas galioja: Nuo 2017-09-14
- 10.3. **Kadastrinius matavimus atliko (kadastro žyma)**
RŪTA BUBLIENĖ
Daiktas: žemės sklypas Nr. 4400-4524-5774, aprašytas p. 2.1.
[registravimo pagrindas: 2009-12-08 Kvalifikacijos pažymėjimas Nr. 2M-M-1098
2016-12-15 Nekilnojamojo daikto kadastro duomenų byla
[rašas galioja: Nuo 2017-03-02

10.4.

Suformuotas naujas (daikto registravimas)

Daiktas: **žemės sklypas Nr. 4400-4524-5774, aprašytas p. 2.1.**

Įregistravimo pagrindas: **2017-01-10 Nacionalinės žemės tarnybos teritorinio
skyriaus vedėjo sprendimas Nr. 31SK-77-(14.31.110.)**

Įrašas galioja: **Nuo 2017-03-02**

11. Registro pastabos ir nuorodos: įrašų nėra

12. Kita informacija:

Archyvinės bylos Nr.: **44/2117563**

13. Informacija apie duomenų sandoriui tikslinimą: įrašų nėra

2017-10-02 09:48:42

Dokumentą atspausdino

RITA ZURBIENĖ



Krašto apsaugos ministerijos
Logistikos departamento
Infrastruktūros valdymo skyriaus vyr. specialistė
Rita Zurbienė

2017-10-02



Aušros alėja 68-404, LT-76233 Šiauliai, tel. (8 41) 55 33 33, mob. (8 698) 03 370, el. p. altagis@altagis.lt
Duomenys apie įmonę kaupiami ir saugomi Juridinių asmenų registre, kodas 145624254, PVM kodas LT456242515

Užsakovui

KADASTRINIŲ MATAVIMŲ BYLA

Žemės sklypo planas

M1:500

Adresas: Šiaulių m. sav. teritorija, Šiaulių m., Sklypas Nr. 1
(projekte Nr. ZSFP – 17424)

2016 m.

UAB "Altagis"

(įmonės pavadinimas)

ŽEMĖS SKLYPO KADASTRO DUOMENYS

2016-12-15

(data)

Nr.

16-R-010

Šiauliai

(sudarymo vieta)

Kadastro:	vietovė	Šiaulių miesto				blokas				sklypas			
Žemės sklypo kadastro Nr.		2	9	0	1	0	0	1	6				

Gatvė, namo Nr.	Sklypas Nr. 1 (projekte Nr. ZSFP – 17424)												
Kaimas (miestelis)													
Seniūnija													
Miestas (savivaldybė)	Šiaulių												
Apskritis	Šiaulių												

Pagrindinė žemės naudojimo paskirtis	995 - Kita
Žemės sklypo naudojimo būdas	322 - Teritorijos krašto apsaugos tikslams
Žemės sklypo formavimo teritorijų planavimo dokumentas	40 - Žemės sklypo formavimo ir pertvarkymo projektas
Žemės sklypo formavimo teritorijų planavimo dokumento Nr.	A-777
Žemės sklypo formavimo teritorijų planavimo dokumento data	2016-06-17

DUOMENYS APIE ŽEMĖS NAUDMENŲ KIEKYBINES CHARAKTERISTIKAS IR VERTE

Sklypo plotas 0,9282 ha

Žemės naudmenų eksplikacija (ha)												Nusausinta žemė (ha)
Žemės ūkio naudmenos				miškas	keliai	užstatyta teritorija	vandenys	Kita žemė				
iš viso	ariama	sodai	pievos					želdiniai	pelkės	pažeista	nenaudojama	
-	-	-	-	-	-	0,0028	-	0,9254	-	-	-	-

Žemės sklypo vertė, Eur (nustatyta vadovaujantis Lietuvos Respublikos Vyriausybės 1999 m. vasario 24 d. nutarimu Nr. 205 "Dėl žemės įvertinimo tvarkos")				
Vertės nustatymo data	iš viso	iš jos		
		be miško žemės ir medynų	miško žemė ir medynai	iš jos medynų vertė
2016-12-15	56760	56760	-	-

DUOMENYS APIE ŽEMĖS NAUDOJIMO APRIBOJIMUS

Eil. Nr.	Kodas	Apribojimai	Žemės plotas, kv. m.
1	2	3	4
1	1	I. Ryšių linijų apsaugos zonos	978
2	6	VI. Elektros linijų apsaugos zonos	712
3	20	XX. Požeminių vandens telkinių (vandenviečių) sanitarinės apsaugos zonos	9282
4	49	XLIX. Vandentiekio, lietaus ir fekalinės kanalizacijos tinklų ir įrenginių apsaugos zonos	234
5	55	LV. Radiolokatorių apsaugos zonos	9282
6	56	LVI. Krašto apsaugos objektų įtakos zonos	9282
7	65	V. Aerodromo apsaugos zonos	9282

DUOMENYS APIE STATINIUS


Eil. Nr.	Statinio pavadinimas	Kadastrinių matavimų bylos Nr.	
		pažymėjimas plane	statinio unikalus Nr.
1	2	3	4
-	-	-	-

DUOMENYS APIE KITIEMS ASMENIMS PRIKLAUSANČIUS STATINIUS IR INŽINERINIUS ĮRENGINIUS

Eil. Nr.	Savininkas		Statiny		
	kodas	pavadinimas (vardas, pavardė)	unikalus Nr.	pažymėjimas plane	kadastrinių matavimų bylos Nr.
1	2	3	4	5	6
-	-	-	-	-	-

Matininkė
(duomenis rengusiojo pareigų pavadinimas)




(parašas)

Rūta Bublienė
(vardas, pavardė)

UAB "Altadis"
(sudarytojo pavadinimas)

KITOS PAGRINDINĖS ŽEMĖS NAUDOJIMO PASKIRTIES ŽEMĖS SKLYPO VERTĖS APSKAIČIAVIMO AKTAS

2016-12-15 Nr. 16-R-010
(data)

Šiauliai
(sudarymo vieta)

1. Esamasis (būsimasis) žemės sklypo savininkas arba naudotojas

Lietuvos Respublika

(fizinio asmens vardas ir pavardė, juridinio asmens pavadinimas)

2. Žemės sklypo adresas:

Šiaulių m. sav. teritorija, Šiaulių m., Sklypas Nr. 1 (projekte Nr. ZSFP – 17424)

(apskritis, savivaldybė, seniūnija, kaimas, miestelis, miestas)

3. Žemės sklypo plotas (be miškų, ežerų ir žuvininkystės tvenkinių): 0,9282 ha, iš jo žemės ūkio naudmenos, kelių, pastatų, kitų statinių ir kiemų užimta žemė 0,0028 ha, krūmynai, pelkės ir kita žemė 0,9254 ha, vandens telkiniai (išskyrus ežerus ir žuvininkystės tvenkinius) - ha, iš jų rekreacijai naudojamų statinių ir įrenginių užimtas plotas - ha.

4. Žemės sklypo nuotolis nuo artimiausio miesto, miestelio (-) - km.

5. Žemės ūkio naudmenų našumo balas 40,0.

6. Normatyvinė 1 ha žemės ūkio naudmenų vertė 434,43 Eur.

7. Bazinė žemės sklypo vertė 403,24 Eur.

8. Pataisos koeficientai teritorijos socialiniam - gamybiniam potencialui įvertinti:

8.1. viso žemės sklypo:

plotas 0,0028 ha - koeficientas 17,00,

plotas 0,9254 ha - koeficientas 17,00,

plotas - ha - koeficientas - ,

8.2. iš jo rekreacijai naudojamų statinių ir įrenginių užimtos žemės:

plotas - ha - koeficientas - ,

plotas - ha - koeficientas - ,

plotas - ha - koeficientas - ,

8.3. Papildomas koeficientas priemiestiniams žemės sklypams - ;

8.4. viso žemės sklypo 0,9282 ha, iš jo rekreacijai naudojamų statinių ir įrenginių užimtos žemės - ha.

9. Pataisos koeficientas sklypo padėčiai įvertinti kompleksiniu urbanistiniu - ekologiniu požiūriu 8,28 ;

10. Pataisos koeficientas žemės naudojimo ir ūkinės veiklos apribojimams bei aplinkos taršai įvertinti

(objekto pavadinimas)

taršos poveikio zonoje - ha. koeficientas -

11. Apskaičiuota žemės sklypo vertė 56759,77 Eur, iš jo rekreacijai naudojamų statinių ir įrenginių užimtos žemės - Eur.

12. Žemės sklype įsiterpusio miško (- ha) vertė - Eur, iš jo miško žemės vertė - Eur, medynų tūrio vertė - Eur.

13. Žemės sklype įsiterpusių ežerų ir tvenkinių (- ha) vertė - Eur.

14. Žemės sklypo (0,9282 ha) vertė 56759,77 Eur.

15. Pataisos koeficientas teritorijos rekreaciniam - ekologiniam vertingumui nustatyti -

16. Žemės vertės priedas dėl inžinerinių statinių - Eur.

17. Patikslinta žemės sklypo vertė be priedo dėl inžinerinių statinių 56760 Eur.

Pastaba. Apskaičiuojant valstybės išnuomojamų naudojamų žemės sklypų vertę, priedas dėl inžinerinių statinių neskaičiuojamas.

Žemės sklypo vertę apskaičiuojo:

Matininkė Rūta Bublienė

(pareigos, vardas ir pavardė, parašas)

**Žemės ūkio paskirties, ne žemės ūkio paskirties, miškų ūkio
paskirties žemės rinkos vertė**

Esamasis (būsimasis) žemės sklypo savininkas arba naudotojas

Lietuvos Respublika

(fizinio asmens vardas ir pavardė, juridinio asmens pavadinimas)

Žemės sklypo adresas:

Šiaulių m. sav. teritorija, Šiaulių m., Sklypas Nr. 1 (projekte Nr. ZSFP – 17424)

Sklypo paskirtis: Teritorijos krašto apsaugos tikslams žemė

Bendras plotas: 0,9282 Naudingas plotas: 0,9282

Miško plotas: 0,0000 Nenaudingas plotas: 0,0000

Naudmenų našumo balas: 40,0

Vertės zonos numeris: 44.13

Vertės apskaičiavimo modelis:

Žemės ūkio paskirties žemė

**Modelis Nr.: 13506.VRV=(ŽBpl_SKF^(1.0) * Zona_SKL^(1.0) * (0,85) ^ Pask_BIN *
(21580
*ŽBpl_RKS) * (1-(Želektr.lin/ŽBpl)*(1-0.7))) + RP + NBP - NP - MP.**

Bendro ploto bazinė vertė 14965

Vertės pataisa: 35 Medynų rinkos vertė pataisoje: 0

Galutinė bendro ploto vertė: 15000 Eur

Žemės sklypo vertę apskaičiavo:

Matininkė Rūta Bublienė

(pareigos, vardas ir pavardė, parašas)

2016-12-15

UAB „Altagis“
(įmonės pavadinimas)

ŽEMĖS SKLYPO RIBŲ PAŽENKLINIMO - PARODYMO

AKTAS

2016-12-15 Nr. 16-R-010

(data)

Šiauliai

(sudarymo vieta)

1. Žemės sklypo ribos nustatytos savininkui (naudotojui) Lietuvos Respublikai
(nurodyti vardą, pavardę ir asmens kodą (juridinio asmens pavadinimą ir kodą))
2. Žemės sklypo ribas paženklino ir riboženklių įtvirtinimo vietas pažymėjo UAB „Altagis“ vykdytoja Rūta Bublienė 2M-M-1098, vadovaudamasi žemės sklypo formavimo ir pertvarkymo projektu 2016-06-17 Nr. A-777
3. Žemės sklypo adresas ir plotas Šiaulių m. sav. teritorija, Šiaulių m., Sklypas Nr. 1 (projekte Nr. ZSFP – 17424, patvirtintu 2016-06-17 Nr. A-777) 9282 kv.m.
4. Nustatant žemės sklypo ribas, buvo kviešti dalyvauti žemės sklypo esamas (būsimas) savininkas ar naudotojas ir gretimų žemės sklypų savininkai ir naudotojai:
Lietuvos Respublika LIETUVOS KARIUOMENĖS KARINIŲ ORO PAJĖGŲ
AVIACIJOS BAZĖS VADAS M. MATULAITIS
5. Savininkų ir gretimų žemės naudotojų pastabos bei įrašai apie atsisakymą pasirašyti ir apie neatvykusius asmenis
6. Žemės sklypų ribos paženklintos riboženkliais (-), panaudoti išlikę (9) riboženkliai; kitos ribos sutampa su natūraliais ir dirbtiniais objektais (kelio kraštu, griovio viduriu).
7. Žemės sklype yra - valstybinio ir - vietinio geodezinio pagrindo punktai, kurių charakteristika
8. Žemės sklype yra savininkui (naudotojui) nuosavybės teise priklausančys pastatai
9. Žemės sklype yra pastatai, priklausančys kitiems savininkams -
10. Vadovaujantis Lietuvos Respublikos Vyriausybės 1992 m. gegužės 12 d. nutarimu Nr. 343 „Dėl Specialiųjų žemės ir miško naudojimo sąlygų patvirtinimo“ (Žin., 1992, Nr. 22-652) naudojant žemės sklypą turi būti laikomasi šių specialiųjų žemės, miško ir vandens telkinių naudojimo sąlygų:
I - Ryšių linijų apsaugos zonos 978 kv.m.;
V - Aerodromo apsaugos zonos 9282 kv.m.;

VI - Elektros linijų apsaugos zonos 712 kv.m.;

XX - Požemių vandens telkinių (vandenviečių) sanitarinės apsaugos zonos 9282 kv.m.;

XLIX. Vandentiekio, lietaus ir fekalinės kanalizacijos tinklų ir įrenginių apsaugos zonos 234 kv.m.;

LV – Radiolokatorių apsaugos zonos 9282 kv.m.;

LVI – Krašto apsaugos objektų įtakos zonos 9282 kv.m.

11. Žemės sklypui nustatyti žemės servitutai

12. Žemės savininkas sudaręs raštiškus susitarimus su kitais asmenimis dėl žemės servitutų, bendrų objektų naudojimo ir kitų žemės nuosavybės ar naudojimo sąlygų -

13. Žemės savininkas įsipareigoja saugoti ir prižiūrėti riboženklis, ir yra susipažinęs su Lietuvos Respublikos administracinių teisės pažeidimų kodekso 47 straipsnio nuostatomis: pastovių žemėnaudos riboženklių sunaikinimas arba gadinimas užtraukia baudą nuo septyniasdešimt dviejų iki vieno šimto keturiasdešimt keturių eurų Lietuvos Respublika LK KOP AVIACIJOS BAZĖS VADAS

(savininko (naudotojo) vardas ir pavardė, parašas)

PASTABOS:

M. MATULAITIS

Aktas sudarytas dviem egzemplioriais: pirmas egzempliorius įteikiamas užsakovui, antrasis – Nacionalinės žemės tarnybos prie Žemės ūkio ministerijos Šiaulių skyriui kartu su nekilnojamojo turto objektų kadastrinių matavimų byla.

inž. geodezininkė

(kadastrinius matavimus atlikusio asmens pareigų pavadinimas)

Sutinku:

Lietuvos Respublika

(savininko ar naudotojo vardas pavardė)



Rūta Bublienė

(vardas ir pavardė)

Lietuvos Karuomenės
Karinių Oro pajėgų
Aviacijos bazės vadas
M. MATULAITIS

Žemės sklypo ribos paženklintos ir jų pagrindu parengtas žemės sklypo planas atitinka teisės aktų reikalavimus

Šiaulių skyriaus vedėja

(pavadinimas)

[Signature]
(parašas)

Skyriaus vedėja
Laima Mouiejūnienė

(vardas ir pavardė)

2017-08-04

(data)



VALSTYBĖS ĮMONĖ REGISTRŲ CENTRAS

Vinco Kudirkos g. 18-3, 03105 Vilnius, tel. (8 5) 2688 262, faks. (8 5) 2688 311, el.p. info@registrucentras.lt

NEKILNOJAMOJO TURTO REGISTRO CENTRINIO DUOMENŲ BANKO IŠRAŠAS

2017-10-02 09:48:42

1. Nekilnojamojo turto registre įregistruotas turtas:

Registro Nr.: **44/2117563**
Registro tipas: **Žemės sklypas su statiniais**
Sudarymo data: **2017-03-02**
Teritorija: **Šiaulių m. sav., Šiaulių m. sav. teritorija**
Registro tvarkytojas: **Valstybės įmonės Registrų centro Šiaulių filialas**

2. Nekilnojamieji daiktai:

2.1.

Žemės sklypas

Unikalus daikto numeris: **4400-4524-5774**

Žemės sklypo kadastro numeris ir kadastro

vietovės pavadinimas: **2901/0016:199 Šiaulių m. k.v.**

Daikto pagrindinė naudojimo paskirtis: **Kita**

Žemės sklypo naudojimo būdas: **Teritorijos krašto apsaugos tikslams**

Žemės sklypo plotas: **0.9282 ha**

Užstatyta teritorija: **0.0028 ha**

Kitos žemės plotas: **0.9254 ha**

Žemės ūkio naudmenų našumo balas: **40.0**

Matavimų tipas: **Žemės sklypas suformuotas atliekant kadastrinius matavimus**

Indeksuota žemės sklypo vertė: **90816 Eur**

Žemės sklypo vertė: **56760 Eur**

Vidutinė rinkos vertė: **15000 Eur**

Vidutinės rinkos vertės nustatymo data: **2016-12-15**

Vidutinės rinkos vertės nustatymo būdas: **Masinis vertinimas**

Kadastro duomenų nustatymo data: **2016-12-15**

2.2.

Kiti inžineriniai statiniai - Tvora

Unikalus daikto numeris: **4400-4621-2333**

Daikto pagrindinė naudojimo paskirtis: **Kiti inžineriniai statiniai**

Pažymėjimas plane: **t1**

Statusas: **Suformuotas padalijus daiktą**

Daikto istorinė kilmė: **Gautas padalijus daiktą, unikalus daikto numeris 2999-7009-2037**

Statybos pradžios metai: **1997**

Statybos pabaigos metai: **1997**

Statinio kategorija: **I grupės nesudėtingas**

Baigtumo procentas: **100 %**

Aukštis: **2.00 m**

Ilgis: **745.35 m**

Medžiaga: **Vielos tinklas**

Atkūrimo sąnaudos (statybos vertė): **53300 Eur**

Fizinio nusidėvėjimo procentas: **50 %**

Atkuriamoji vertė: **26700 Eur**

Vidutinė rinkos vertė: **5610 Eur**

Vidutinės rinkos vertės nustatymo būdas: **Atkuriamoji vertė**

Vidutinės rinkos vertės nustatymo data: **2017-05-30**

Kadastro duomenų nustatymo data: **2017-05-30**

3. Daikto priklausiniai iš kito registro: įrašų nėra

4. Nuosavybė:

4.1.

Nuosavybės teisė

Savininkas: **LIETUVOS RESPUBLIKA, a.k. 111105555**

Daiktas: **kiti statiniai Nr. 4400-4621-2333, aprašyti p. 2.2.**

[registravimo pagrindas: 2004-07-21 Sutartis Nr. 04/07/21-3/2SU-92
2004-07-22 Steigėjo įsakymas Nr. V-769
2017-06-23 Pažyma apie naujai suformuotų nekilnojamojo
turto kadastro objektų (statinių) galimybę naudoti pagal
paskirtį Nr. 12R-1013

[rašas galioja: Nuo 2017-09-14

4.2.

Nuosavybės teisė

Savininkas: LIETUVOS RESPUBLIKA, a.k. 111105555

Daiktas: žemės sklypas Nr. 4400-4524-5774, aprašytas p. 2.1.

[registravimo pagrindas: 2017-01-10 Nacionalinės žemės tarnybos teritorinio
skyriaus vedėjo sprendimas Nr. 31SK-77-(14.31.110.)

[rašas galioja: Nuo 2017-03-09

5. Valstybės ir savivaldybių žemės patikėjimo teisė:

5.1.

Valstybinės žemės patikėjimo teisė

Patikėtinis: Nacionalinė žemės tarnyba prie Žemės ūkio ministerijos,
a.k. 188704927

Daiktas: žemės sklypas Nr. 4400-4524-5774, aprašytas p. 2.1.

[registravimo pagrindas: 2017-01-10 Nacionalinės žemės tarnybos teritorinio
skyriaus vedėjo sprendimas Nr. 31SK-77-(14.31.110.)

[rašas galioja: Nuo 2017-03-09

6. Kitos daiktinės teisės :

6.1.

Turto patikėjimo teisė

Patikėtinis: Lietuvos kariuomenė, a.k. 188732677

Daiktas: kiti statiniai Nr. 4400-4621-2333, aprašyti p. 2.2.

[registravimo pagrindas: 2004-07-21 Sutartis Nr. 04/07/21-3/2SU-92

2004-07-22 Steigėjo įsakymas Nr. V-769

2005-09-20 Pripažinimo tinkamu naudoti aktas

2006-10-10 Pripažinimo tinkamu naudoti aktas

2007-01-09 Pripažinimo tinkamu naudoti aktas Nr. 1

2007-01-09 Pripažinimo tinkamu naudoti aktas Nr. 2

2009-10-13 Pripažinimo tinkamu naudoti aktas Nr. PTN-100-
091013-00085

2013-08-14 Pažyma Nr. 12R-1782(35)

2017-06-23 Pažyma apie naujai suformuotų nekilnojamojo
turto kadastro objektų (statinių) galimybę naudoti pagal
paskirtį Nr. 12R-1013

[rašas galioja: Nuo 2017-09-14

7. Juridiniai faktai:

7.1.

Sudaryta panaudos sutartis

Panaudos gavėjas: Savivaldybės įmonė Šiaulių oro uostas, a.k. 145907544

Daiktas: kiti statiniai Nr. 4400-4621-2333, aprašyti p. 2.2.

[registravimo pagrindas: 2010-03-04 Panaudos sutartis Nr. 18-K4-30

2010-03-04 Priėmimo - perdavimo aktas Nr. 18-K4-30

[rašas galioja: Nuo 2017-09-14

8. Žymos: įrašų nėra

9. Specialiosios žemės ir miško naudojimo sąlygos:

9.1.

V. Aerodromo apsaugos zonos

Daiktas: žemės sklypas Nr. 4400-4524-5774, aprašytas p. 2.1.

[registravimo pagrindas: 2017-01-10 Nacionalinės žemės tarnybos teritorinio
skyriaus vedėjo sprendimas Nr. 31SK-77-(14.31.110.)

Plotas: 0.9282 ha

[rašas galioja: Nuo 2017-03-02

9.2.

LVI. Krašto apsaugos objektų įtakos zonos

- Daiktas: žemės sklypas Nr. 4400-4524-5774, aprašytas p. 2.1.
[registravimo pagrindas: 2017-01-10 Nacionalinės žemės tarnybos teritorinio skyriaus vedėjo sprendimas Nr. 31SK-77-(14.31.110.)
Plotas: 0.9282 ha
[rašas galioja: Nuo 2017-03-02
- 9.3. **LV. Radiolokatorių apsaugos zonos**
Daiktas: žemės sklypas Nr. 4400-4524-5774, aprašytas p. 2.1.
[registravimo pagrindas: 2017-01-10 Nacionalinės žemės tarnybos teritorinio skyriaus vedėjo sprendimas Nr. 31SK-77-(14.31.110.)
Plotas: 0.9282 ha
[rašas galioja: Nuo 2017-03-02
- 9.4. **XLIX. Vandentiekio, lietaus ir fekalinės kanalizacijos tinklų ir įrenginių apsaugos zonos**
Daiktas: žemės sklypas Nr. 4400-4524-5774, aprašytas p. 2.1.
[registravimo pagrindas: 2017-01-10 Nacionalinės žemės tarnybos teritorinio skyriaus vedėjo sprendimas Nr. 31SK-77-(14.31.110.)
Plotas: 0.0234 ha
[rašas galioja: Nuo 2017-03-02
- 9.5. **XX. Požeminio vandens vandenviečių apsaugos zonos**
Daiktas: žemės sklypas Nr. 4400-4524-5774, aprašytas p. 2.1.
[registravimo pagrindas: 2017-01-10 Nacionalinės žemės tarnybos teritorinio skyriaus vedėjo sprendimas Nr. 31SK-77-(14.31.110.)
Plotas: 0.9282 ha
[rašas galioja: Nuo 2017-03-02
- 9.6. **VI. Elektros linijų apsaugos zonos**
Daiktas: žemės sklypas Nr. 4400-4524-5774, aprašytas p. 2.1.
[registravimo pagrindas: 2017-01-10 Nacionalinės žemės tarnybos teritorinio skyriaus vedėjo sprendimas Nr. 31SK-77-(14.31.110.)
Plotas: 0.0712 ha
[rašas galioja: Nuo 2017-03-02
- 9.7. **I. Ryšių linijų apsaugos zonos**
Daiktas: žemės sklypas Nr. 4400-4524-5774, aprašytas p. 2.1.
[registravimo pagrindas: 2017-01-10 Nacionalinės žemės tarnybos teritorinio skyriaus vedėjo sprendimas Nr. 31SK-77-(14.31.110.)
Plotas: 0.0978 ha
[rašas galioja: Nuo 2017-03-02
-
- 10. Daikto registravimas ir kadastro žymos:**
- 10.1. **Suformuotas padalijimo būdu (daikto registravimas)**
Daiktas: kiti statiniai Nr. 4400-4621-2333, aprašyti p. 2.2.
[registravimo pagrindas: 2017-05-30 Nekilnojamojo daikto kadastro duomenų byla 2017-06-23 Pažyma apie naujai suformuotų nekilnojamojo turto kadastro objektų (statinių) galimybę naudoti pagal paskirtį Nr. 12R-1013
[rašas galioja: Nuo 2017-09-14
- 10.2. **Kadastrinius matavimus atliko (kadastro žyma)**
JUSTINA ŽIDONIENĖ
Daiktas: kiti statiniai Nr. 4400-4621-2333, aprašyti p. 2.2.
[registravimo pagrindas: 2016-06-29 Kvalifikacijos pažymėjimas Nr. 2M-M-2438
2017-05-30 Nekilnojamojo daikto kadastro duomenų byla
[rašas galioja: Nuo 2017-09-14
- 10.3. **Kadastrinius matavimus atliko (kadastro žyma)**
RŪTA BUBLIENĖ
Daiktas: žemės sklypas Nr. 4400-4524-5774, aprašytas p. 2.1.
[registravimo pagrindas: 2009-12-08 Kvalifikacijos pažymėjimas Nr. 2M-M-1098
2016-12-15 Nekilnojamojo daikto kadastro duomenų byla
[rašas galioja: Nuo 2017-03-02

10.4.

Suformuotas naujas (daikto registravimas)

Daiktas: **žemės sklypas Nr. 4400-4524-5774, aprašytas p. 2.1.**

Įregistravimo pagrindas: **2017-01-10 Nacionalinės žemės tarnybos teritorinio
skyriaus vedėjo sprendimas Nr. 31SK-77-(14.31.110.)**

Įrašas galioja: **Nuo 2017-03-02**

11. Registro pastabos ir nuorodos: įrašų nėra

12. Kita informacija:

Archyvinės bylos Nr.: **44/2117563**

13. Informacija apie duomenų sandoriui tikslinimą: įrašų nėra

2017-10-02 09:48:42

Dokumentą atspausdino

RITA ZURBIENĖ



Krašto apsaugos ministerijos
Logistikos departamento
Infrastruktūros valdymo skyriaus vyr. specialistė
Rita Zurbienė

2017-10-02

LIETUVOS RESPUBLIKOS VYRIAUSYBĖS KANCELIARIJA
TEISĖS GRUPĖ

IŠVADA

**DĖL LIETUVOS RESPUBLIKOS VYRIAUSYBĖS NUTARIMO „DĖL LIETUVOS
RESPUBLIKOS VYRIAUSYBĖS 2008 M. RUGSĖJO 3 D. NUTARIMO NR. 872
„DĖL TARPTAUTINIŲ ORO UOSTŲ TERITORIJŲ RIBŲ IR PLOTŲ PATVIRTINIMO“
PAKEITIMO“ PROJEKTO (toliau – Projektas 1) IR LIETUVOS RESPUBLIKOS
VYRIAUSYBĖS NUTARIMO „DĖL LIETUVOS RESPUBLIKOS VYRIAUSYBĖS 1998 M.
BIRŽELIO 5 D. NUTARIMO NR. 685 „DĖL CIVILINIŲ IR CIVILINIŲ ORLAIVIŲ
SKRYDŽIAMS NAUDOJAMŲ KARINIŲ AERODROMŲ SĄRAŠO SU JŲ UŽIMTOS
ŽEMĖS PLOTAIS PATVIRTINIMO“ PAKEITIMO“ PROJEKTO (toliau kartu – Projektai)
(TAP-18-22–23; TAIS NR. 17-13004(2); 17-13007(2))**

2018-01-10 Nr.NV-98

Vilnius

Įvertinę Projektų atitiktį įstatymams, Vyriausybės nutarimams bei teisės technikos reikalavimams, tačiau nevertindami Projektų nuostatų atitikties pridedamiems planams, taip pat pastarųjų atitikties teritorijų planavimo dokumentų rengimui nustatytiems reikalavimams, esminių pastabų ir pasiūlymų neturime. Tačiau siekiant teisinio nuoseklumo, siūlome įvertinti, ar Projekto 11 priedo pavadinime neturėtų būti nurodomas žemės sklypo kadastrinis numeris (analogiškai kaip 1-10 prieduose).

Teisės grupės patarėjas

Žygimantas Daukša