

**LIETUVOS RESPUBLIKOS VYRIAUSYBĖS KANCELIARIJOS
POLITIKOS ĮGYVENDINIMO GRUPĖ**

PAŽYMA

**DĖL LIETUVOS RESPUBLIKOS VYRIAUSYBĖS NUTARIMO „DĖL LIETUVOS
RESPUBLIKOS VYRIAUSYBĖS 2013 M. SAUSIO 16 D. NUTARIMO NR. 38 „DĖL
ŽUVININKYSTĖS VANDENS TELKINIŲ, Į KURIUOS LEIDIMAI NAUDOTI ŽVEJYBOS
PLOTĄ NEIŠDUODAMI, SĄRAŠO PATVIRTINIMO“ PAKEITIMO“ PROJEKTO
(TAP NR. 18-536; TAIS NR. 17-12625(2))**

2018-04-20 Nr. NV-1012

Vilnius

1. Projekto rengėja – Aplinkos ministerija.

2. Projekto tikslas – siekiant įgyvendinti Mėgėjų žvejybos įstatymo 6 str. 3 d. nuostatas, siūloma atnaujinti Žuvininkystės vandens telkinių, į kuriuos leidimai naudoti žvejybos plotą neišduodami, sąrašą.

3. Dabartinė situacija:

- Mėgėjų žvejybos įstatymo 6 str. 2 d. nustatyta, kad Žuvininkystės vandens telkinių, į kuriuos leidimai naudoti žvejybos plotą neišduodami, sąrašą (toliau – Sąrašas) tvirtina Vyriausybė ar jos įgaliota institucija. Šio įstatymo 6 str. 3 d. nustatyti vandens telkiniai, į kuriuos neišduodami leidimai naudoti žvejybos plotą, įskaitant rekreacijai svarbius vandens telkinius. Sąrašas patvirtintas Vyriausybės 2013 m. sausio 16 d. nutarimu Nr. 38;

- visuose vandens telkiniuose, į kuriuos neišduoti leidimai naudoti žvejybos plotą, galioja vienas žvejybos leidimas – žvejo mėgėjo bilietas. Lėšos už žvejo mėgėjo bilietų išdavimą patenka į valstybės biudžetą ir naudojamos žuvų išteklių atkūrimui ir saugojimui, įskaitant žuvų įveisimą;

- rengėjų nuomone, valstybės lėšomis įžuvinamus (numatytus įžuvinti) rekreacijai svarbius (neišnuomotus) vandens telkinius reikėtų įrašyti į Projektu tvirtinamą sąrašą. Tikimasi, kad patvirtinus projektą turėtų didėti išduodamų žvejo mėgėjo bilietų kiekis, daugiau lėšų būtų surenkama į valstybės biudžetą ir būtų sudaromos palankesnės žvejybos sąlygos žvejams mėgėjams.

4. Projekto esmė – pakeisti Vyriausybės 2013 m. sausio 16 d. nutarimą Nr. 38 ir jį išdėstyti nauja redakcija siekiant:

- patvirtinti atnaujintą Sąrašą, kuriame būtų įrašyti vandens telkiniai, atitinkantys Mėgėjų žvejybos įstatymo 6 str. 3 d. vandens telkinių, į kuriuos leidimai naudoti žvejybos plotą neišduodami, kriterijų – svarba rekreacijai (numatyta į Sąrašą įrašyti 92 rekreacijai svarbius vandens telkinius);

- nustatyti, kad iki šio nutarimo įsigaliojimo išduoti leidimai naudoti žvejybos plotą valstybiniuose žuvininkystės vandens telkiniuose, kurie šiuo metu įrašomi į Sąrašą, suteikia teisę naudoti žuvų išteklius ir organizuoti žvejybą šiuose vandens telkiniuose iki leidimuose nurodyto termino pabaigos.

5. Derinimas: atsižvelgta į Teisingumo ministerijos ir Nacionalinės žemės tarnybos pastabas, be pastabų suderinta su Lietuvos savivaldybių asociacija. Vyriausybės kanceliarijos Teisės grupė pateikė kelias neesmines pastabas ir pasiūlymus. Vyriausybės kanceliarijos Teisės grupė pateikė neesmines pastabas ir pasiūlymus.

6. Atitikimas Vyriausybės programos nuostatomis – projektas tiesiogiai Vyriausybės programos nuostatų neįgyvendina.

7. Dalykinio vertinimo išvada – siūlome rengėjams patikslinti Projektą įvertinus Vyriausybės kanceliarijos Teisės grupės 2018 m. balandžio 20 d. išvadoje Nr. NV-1005 pateiktas techninio pobūdžio pastabas ir Projektą svarstyti Vyriausybės posėdyje (B dalyje).

Politikos įgyvendinimo grupės patarėjas

Vaidas Talačka

Vaidas Talačka, tel. +370 706 63722, el. p. vaidas.talacka@lr.lt



LIETUVOS RESPUBLIKOS APLINKOS MINISTERIJA

Biudžetinė įstaiga, A. Jakšto g. 4, LT-01105 Vilnius,
tel. (8-5) 266 3661, faks. (8-5) 266 3663, el. p. info@am.lt, http://www.am.lt.
Duomenys kaupiami ir saugomi Juridinių asmenų registre, kodas 188602370

Lietuvos Respublikos Vyriausybei

2018-04-16

Nr. (12-5)-D8-2144

I

Nr.

DĖL LIETUVOS RESPUBLIKOS VYRIAUSYBĖS 2013 M. SAUSIO 16 D. NUTARIMO NR. 38 „DĖL ŽUVININKYSTĖS VANDENS TELKINIŲ, Į KURIUOS LEIDIMAI NAUDOTI ŽVEJYBOS PLOTĄ NEIŠDUODAMI, SĄRAŠO PATVIRTINIMO“ PAKEITIMO PROJEKTO

Teikiame Lietuvos Respublikos Vyriausybės nutarimo „Dėl Lietuvos Respublikos Vyriausybės 2013 m. sausio 16 d. nutarimo Nr. 38 „Dėl žuvininkystės vandens telkinių, į kuriuos leidimai naudoti žvejybos plotą neišduodami, sąrašo patvirtinimo“ pakeitimo“ projektą (toliau – projektas).

Projektas parengtas siekiant įgyvendinti Mėgėjų žvejybos įstatymo 6 str. 3 d. nuostatas. Aplinkos ministerija, atsižvelgdama į savivaldybių siūlymus, vadovaudamasi kasmet tvirtinamais žuvų ir vėžių įveisimo į valstybinius vandens telkinius planais, įvykdytais (ir planuojamais) vandens telkinių įžuvinimais, siūlo atnaujinti Žuvininkystės vandens telkinių, į kuriuos leidimai naudoti žvejybos plotą neišduodami, sąrašą (toliau – sąrašas): įrašyti vandens telkinius, atitinkančius Mėgėjų žvejybos įstatymo 6 str. 3 d. vandens telkinių, į kuriuos leidimai naudoti žvejybos plotą neišduodami, kriterijų – svarba rekreacijai. Projekte numatyta į sąrašą įrašyti 92 rekreacijai svarbius vandens telkinius.

Visuose vandens telkiniuose, į kuriuos neišduoti leidimai naudoti žvejybos plotą (ir neorganizuojama limituota žvejyba), galioja vienas žvejybos leidimas – žvejo mėgėjo bilietas. Lėšos už žvejo mėgėjo bilietų išdavimą patenka į valstybės biudžetą ir naudojamos žuvų išteklių atkūrimui ir saugojimui, įskaitant žuvų įveisimą. Žvejybai kiekviename vandens telkinyje, į kurį išduotas leidimas naudoti žvejybos plotą, reikalingas atskiras leidimas, už kurį lėšas renka žvejybos ploto naudotojas. Tokiuose vandens telkiniuose žuvų įveisimas yra vienas iš žvejybos ploto naudotojo įsipareigojimų. Valstybės lėšomis įžuvinamus (numatytus įžuvinti) rekreacijai svarbius vandens telkinius reikėtų įrašyti į projektą tvirtinamą sąrašą. Patvirtinus projektą, turėtų didėti išduodamų žvejo mėgėjo bilietų kiekis, daugiau lėšų būtų surenkama į valstybės biudžetą ir būtų sudaromos palankesnės žvejybos sąlygos žvejams mėgėjams.

Rengiant projektą atsižvelgta į Lietuvos Respublikos teisingumo ministerijos pastabas, pateiktas 2017-11-10 raštu Nr. (16E)2T-939 (pridedama), ir Nacionalinės žemės tarnybos prie Žemės ūkio ministerijos pastabas, pateiktas 2017-11-21 raštu Nr. 1SD-4444-(3.7E), su Lietuvos savivaldybių asociacija projektas suderintas be pastabų (2017-11-20 raštas Nr. (18)-SD-832 pridedamas).

Projektas Lietuvos Respublikos Vyriausybės programai neprieštarauja.

Projektas neperkelia ir neįgyvendina Europos Sąjungos teisės aktų.

Pagal Lietuvos Respublikos Vyriausybės 1999 m. gegužės 20 d. nutarimą Nr. 617 „Dėl Keitimosi informacija apie standartus, techninius reglamentus ir atitikties įvertinimo procedūras taisyklių patvirtinimo“ projekto notifikuoti Europos Komisijai nereikia.

Priėmus projektą, priimti naujų teisės aktų, pripažinti netekusiais galios galiojančių teisės aktų nereikės.

Projekto įgyvendinimui papildomų išlaidų nereikės.

Priėmus projektą, galimų neigiamų padarinių nenumatoma.

Su visuomene konsultuojamasi projektą skelbiant TAIS sistemoje.

Projektą parengė Aplinkos ministerijos Gamtos apsaugos ir miškų departamento (direktorius Donatas Dudutis, tel. 8 5 272 8424 el. p. donatas.dudutis@am.lt) Gamtos apsaugos skyriaus (vedėjas Vilmantas Graičiūnas, tel. 8 5 278 6542, el. p. vilmantas.graiciunas@am.lt) vyriausiasis specialistas Povilas Paukštė, tel. 8 5 278 6571, el. p. povilas.paukste@am.lt.

PRIDEDAMA:

1. Lietuvos Respublikos Vyriausybės nutarimo „Dėl Lietuvos Respublikos Vyriausybės 2013 m. sausio 16 d. nutarimo Nr. 38 „Dėl Žuvininkystės vandens telkinių, į kuriuos leidimai naudoti žvejybos plotą neišduodami, sąrašo patvirtinimo“ pakeitimo“ projektas, 17 lapų.


2. Lietuvos Respublikos Vyriausybės nutarimo „Dėl Lietuvos Respublikos Vyriausybės 2013 m. sausio 16 d. nutarimo Nr. 38 „Dėl Žuvininkystės vandens telkinių, į kuriuos leidimai naudoti žvejybos plotą neišduodami, sąrašo patvirtinimo“ pakeitimo“ projekto numatomo teisinio reguliavimo poveikio vertinimo pažyma, 1 lapas.

3. Lietuvos Respublikos teisingumo ministerijos 2017-11-10 rašto Nr. (16E)2T-939 kopija, 2 lapai.

4. Nacionalinės žemės tarnybos prie Žemės ūkio ministerijos 2017-11-21 rašto Nr. 1SD-4444-(3.7)E kopija, 2 lapai.

5. Lietuvos savivaldybių asociacijos 2017-11-20 rašto Nr. (18)-SD-832 kopija, 1 lapas.

Aplinkos ministras



Kęstutis Navickas

LIETUVOS RESPUBLIKOS VYRIAUSYBĖ

NUTARIMAS

DĖL LIETUVOS RESPUBLIKOS VYRIAUSYBĖS 2013 M. SAUSIO 16 D. NUTARIMO NR. 38 „DĖL ŽUVININKYSTĖS VANDENS TELKINIŲ, Į KURIUOS LEIDIMAI NAUDOTI ŽVEJYBOS PLOTĄ NEIŠDUODAMI, SĄRAŠO PATVIRTINIMO“ PAKEITIMO

Nr.
Vilnius

Lietuvos Respublikos Vyriausybė n u t a r i a:

1. Pakeisti Lietuvos Respublikos Vyriausybės 2013 m. sausio 16 d. nutarimą Nr. 38 „Dėl Žuvininkystės vandens telkinių, į kuriuos leidimai naudoti žvejybos plotą neišduodami, sąrašo patvirtinimo“ ir jį išdėstyti nauja redakcija:

„LIETUVOS RESPUBLIKOS VYRIAUSYBĖ

NUTARIMAS

DĖL ŽUVININKYSTĖS VANDENS TELKINIŲ, Į KURIUOS LEIDIMAI NAUDOTI ŽVEJYBOS PLOTĄ NEIŠDUODAMI, SĄRAŠO PATVIRTINIMO

Vadovaudamasi Lietuvos Respublikos mėgėjų žvejybos įstatymo 6 straipsnio 2 ir 3 dalimis, Lietuvos Respublikos Vyriausybė n u t a r i a:

Patvirtinti Žuvininkystės vandens telkinių, į kuriuos leidimai naudoti žvejybos plotą neišduodami, sąrašą (pridedama).“

2. Iki šio nutarimo įsigaliojimo išduoti leidimai naudoti žvejybos plotą valstybiniuose žuvininkystės vandens telkiniuose, kurie šiuo nutarimu įrašomi į Žuvininkystės vandens telkinių, į kuriuos leidimai naudoti žvejybos plotą neišduodami, sąrašą, suteikia teisę naudoti žuvų išteklius ir organizuoti mėgėjų žvejybą šiuose valstybiniuose žuvininkystės vandens telkiniuose iki juose nurodyto termino pabaigos.

Ministras Pirmininkas

Aplinkos ministras


Aplinkos ministras
Kęstutis Navickas
2018-04-16


VYRIAUSIOJI SPECIALISTĖ
REGINA JURKONIENĖ
2018-03-22

PATVIRTINTA

Lietuvos Respublikos Vyriausybės 2013
m. sausio 16 d. nutarimu Nr. 38
(Lietuvos Respublikos Vyriausybės
2018 m. d. nutarimo Nr.
redakcija)

**ŽUVININKYSTĖS VANDENS TELKINIŲ, Į KURIUOS LEIDIMAI NAUDOTI
ŽVEJYBOS PLOTĄ NEIŠDUODAMI, SĄRAŠAS**

**I SKYRIUS
EŽERAI, TVENKINIAI**

Eil. Nr.	Vandens telkinio kodas	Inventorizacijos numeris	Vandens telkinio pavadinimas	Vandens telkinio plotas, hektarais	Priskyrimo pagrindas
Akmenės rajono savivaldybė					
1.	30050130	-	Gumbakių II tv.	4,6	P
2.	30030120	4-1	Kamanų ež.	6,2	R, VGK
Alytaus miesto savivaldybė					
3.	10041231	56-9a	Didžioji Dailidė	10,2	P
4.	10030551	56-9b	Mažoji Dailidė	4,2	P
Alytaus rajono savivaldybė					
5.	10030540	56-13	Alovės ež.	73,7	P
6.	10040584	55-53	Atesys	109,2	Ž, P
7.	11040135	56-63	Didžiulis (Daugų)	910,8	Ž, P
8.	11050101	-	Dusmenos tv.	4,8	Ž
9.	15030138	55-12	Giluitis	234,5	Ž, P
10.	15050100	-	Kalesninkų tv.	2,5	Ž
11.	10040576	55-30	Kavalys	140,4	P
12.	10050151	-	Kumečių tv.	7,5	P
13.	11040132	56-55	Neveiglas	61,0	P
14.	10040570	61-40	Obelija	573,4	P
15.	12231377	55-45	Žuvintas	971,2	R, VGK
Anykščių rajono savivaldybė					
16.	12250003	-	Anykščių tv.	23,4	P
17.	12231571	30-37	Būdragaidis	5,6	VGK, R
18.	12231560	30-39	Dusynas	17,2	P
19.	12250004	-	Kavarsko tv.	78,3	P
20.	12231856	42-6	Karališkių ež.	66,4	P
21.	12231551	30-24	Lipšys	21,2	P
22.	12231811	29-11	Laviškio ež.	48,0	P
23.	12231562	30-41	Mušėjus	90,7	VGK
24.	12231563	30-45	Smulkis	43,5	P
25.	41040052	18-7	Suosa (Jurgiškio ež.)	208,7	P
Biržų rajono savivaldybė					

Eil. Nr.	Vandens telkinio kodas	Inventorizacijos numeris	Vandens telkinio pavadinimas	Vandens telkinio plotas, hektarais	Priskyrimo pagrindas
26.	41050201	–	Gulbinų tv.	19,1	P
27.	42030072	8-4	Kirkilų	3,9	VGK, P
28.	42050060	-	Papilio tv.	86,4	P
29.	42030067	8-7	Ruoliškis	14,8	P
30.	42040061	8-6	Širvėna	325,4	VGK, P
Druskininkų savivaldybė					
31.	10050061	–	Alkos I tv.	5,0	P
32.	10050062	–	Alkos II tv.	3,5	P
33.	10030319	61-176	Aviris	137,3	P
34.	10030282	61-172	Azagis	6,1	P
35.	10030280	61-173	Bilsas Baltajis	39,0	P
36.	10030281	61-185	Bilsas Juodajis	33,8	P
37.	–	–	Druskininkų HE tv.	0,4	P
38.	10030316	61-819	Druskonis	7,5	P
39.	10030229	61-171	Dulgas	29,6	P
40.	10030419	62-32	Ešerinis	3,7	P
41.	10030317	61-175	Gervinis	26,3	P
42.	10030225	61-140	Giedavardys	52,9	P
43.	10030311	62-62	Grūtas	55,0	P
44.	10030332	62-57	Juodiškis	2,4	P
45.	10030211	61-135	Kraštas	17,6	P
46.	10030310	62-102	Latežeris	86,2	P
47.	10050034	–	Leipalingio tv.	4,0	P
48.	10030344	62-65	Randamonių ež.	15,2	P
49.	10030284	61-187	Skirzius	24,7	P
50.	10030325	61-151	Šaulys	25,7	P
51.	10030333	62-58	Vidutinis	3,0	P
52.	10030227	61-156	Vilkas	89,2	P
53.	10030342	61-149	Zervynas	6,9	P
Elektrėnų savivaldybė					
54.	10031141	50-12	Aujėdas	35,4	P
55.	10050291	–	Elektrėnų tv.	1 389,6	P
56.	10040880	50-2	Ilgis	154,2	Ž
57.	12030300	50-82	Vievis	294,5	P
Ignalinos rajono savivaldybė					
58.	50030206	31-186	Alksnaitis	84,4	VGK, Ž
59.	50030205	32-178	Alksnas	176,1	VGK, P
60.	12130086	31-168	Almajas	104,5	VGK, Ž, P
61.	50030211	33-12	Apvardai	424,8	P
62.	12130004	32-90	Asalnai	263,5	VGK, Ž
63.	12130005	32-89	Asalnykštis	59,8	VGK, Ž
64.	12130109	32-86	Asėkas	47,1	VGK, Ž
65.	12132113	32-84	Baltys	51,6	VGK, R
66.	12130085	32-79	Baluošas	425,9	VGK, Ž, P

Eil. Nr.	Vandens telkinio kodas	Inventorizacijos numeris	Vandens telkinio pavadinimas	Vandens telkinio plotas, hektarais	Priskyrimo pagrindas
67.	12132111	32-82	Baluoškyštis	11,3	VGK, Ž
68.	12230111	32-63	Beržinis	19,5	VGK
69.	50040002	32-189	Dysnai	2 400,9	VGK, P
70.	50040001	32-190	Dysnykštis	557,5	P
71.	12130042	32-100	Dringykštis	37,0	VGK, Ž, P
72.	12131632	32-97	Dringis	713,1	VGK, Ž
73.	50040100	33-7	Drūkšiai	417,3	P
74.	12131985	32-94	Ešerinis	1,7	VGK
75.	12131986	32-95	Ešerinis	1,2	VGK
76.	50030223	45-2	Erzvētas	206,2	Ž, P
77.	12132119	32-69	Gervėlis I	0,9	R
78.	12132120	32-70	Gervėlis II	1,0	R
79.	12132121	32-71	Gervėlis III	1,7	R
80.	12132112	32-83	Gruodiškis	24,6	VGK
81.	12132109	32-80	Joskutis	38,5	VGK, Ž
82.	12131983	32-92	Laumiakys	12,7	VGK
83.	12131984	32-93	Laumiakėlis	4,0	VGK
84.	12130882	31-185	Linkmenas	75,7	VGK, Ž, P
85.	12130041	32-91	Lūšiai	390,9	VGK, Ž, P
86.	12130431	44-39	Merkmenys	43,0	Ž
87.	50030270	44-70	Milašius	48,7	VGK
88.	12130046	31-164	Pakasas	146,8	VGK, Ž, P
89.	12140123	32-104	Palaukinis	13,5	Ž, P
90.	50030201	32-195	Rūžas	219,2	P
91.	12142110	32-81	Srovė (Srovinaitis)	31,9	VGK, Ž
92.	12130002	44-1	Šakarvai	77,1	VGK, Ž, P
93.	12131979	32-101	Taramas	5,6	VGK
94.	12130040	31-184	Ūkojas	190,2	VGK, Ž, P
95.	12130043	43-60	Ūsiai	256,5	P
96.	50030172	32-160	Visaginas	220,4	P
Jonavos rajono savivaldybė					
97.	12050380	–	Kunigiškių (Taurostos) tv.	1,0	P
98.	12050372	–	Lokio tv.	3,7	P
99.	12050373	–	Panoterių prūdas	2,3	P
100.	12050361	–	Ruklos I tv.	1,4	P
Joniškio rajono savivaldybė					
101.	40050044	–	Daunoravos I tv.	5,3	P
102.	40050043	–	Daunoravos II tv.	8,4	P
103.	40050074	–	Jurdaičių (Endriškių) tv.	11,6	P
104.	41030001	5-2	Miknaičių ež.	5,6	VGK
Jurbarko rajono savivaldybė					
105.	10050491	–	Girdžių tv.	57,5	P
106.	10050440	–	Goniūnų tv.	27,8	P
107.	10050492	–	Jurbarkų tv.	219,5	P

Eil. Nr.	Vandens telkinio kodas	Inventorizacijos numeris	Vandens telkinio pavadinimas	Vandens telkinio plotas, hektarais	Priskyrimo pagrindas
108.	10050442		Klausučių tv.	13,3	P
109.	10050494	–	Stakių tv.	17,0	P
110.	10050531	–	Viešvilės I tv.	4,5	P
111.	10050490	–	Volungiškių tv.	68,1	P
Kaišiadorių rajono savivaldybė					
112.	10030841	49-13	Kalvių ež.	180,8	P
113.	10050280	–	Kruonio HAE tv.	306,0	VGK, Ž
114.	12040494	50-69	Liminas	12,3	P
115.	12050332	–	Mančiūnų tv.	5,4	Ž
116.	12040493	50-70	Statkūniškės ež.	7,9	P
117.	12040495	50-68	Žaslių ež.	101,0	P
Kalvarijos savivaldybė					
118.	15030283	53-20	Beržinis	16,8	P
119.	15040111	54-40	Žaltytis	289,3	VGK, Ž
Kauno miesto savivaldybė					
120.	10060001	–	Lampėdžių karjeras	125,0	P
121.	10060002	–	Vaišvydavos karjeras	26,0	P
Kelmės rajono savivaldybė					
122.	30030034	14-6	Ilgaežeris	1,1	VGK
123.	30040035	14-5	Juodlės	18,3	VGK, Ž
124.	30030033	14-7	Vainagių ež.	9,0	VGK
125.	30040027	14-13	Vėžežeris	5,9	VGK, P, Ž
Kėdainių rajono savivaldybė					
126.	13050162	–	Keleriškių tv.	10,4	P
127.	13050140	–	Mantviliškio tv.	75,4	P
Klaipėdos miesto savivaldybė					
128.	20050014	–	Malūno tv.	6,5	P
Klaipėdos rajono savivaldybė					
129.	17050200	–	Agluonėnų tv.	4,8	P
130.	–	–	Gargždų karjeras	34,24	P
131.	–	–	Dovilų I karjeras	34,29	P
132.	20030050	11-2	Kalotės ež.	50,6	VGK
133.	20030060	11-1	Plazė	4,9	VGK, R
134.	20050031	22-4	Plikų tv.	2,4	P
Kretingos rajono savivaldybė					
135.	20050012	–	Kretingos m. tv.	7,1	P
136.	20050027	–	Kretingos parko I tv.	3,44	P
137.	20050026	–	Kretingos parko II tv.	3,66	P
138.	20050025	–	Kretingos parko III tv.	0,91	P
139.	20050028	–	Kretingos vienuolyno (Pastauninko) tv.	0,91	P
140.	20050064	–	Lazdininkų tv.	113,4	P
141.	20050066	–	Rūdaičių tv.	8,3	P

Eil. Nr.	Vandens telkinio kodas	Inventorizacijos numeris	Vandens telkinio pavadinimas	Vandens telkinio plotas, hektarais	Priskyrimo pagrindas
142.	20050021	–	Šukės tv.	1,75	P
Kupiškio rajono savivaldybė					
143.	12250139	–	Adomynės tv.	1,4	P
144.	41030065	19-12	Indubas	5,1	P
145.	42030022	19-4	Notigalė	92,9	P
146.	41030050	19-10	Skapiškio ež.	2,6	P
Lazdijų rajono savivaldybė					
147.	15030094	60-11	Aukštakalnis	9,9	P
148.	10030114	61-68	Balandis	27,2	P
149.	10030021	61-72	Balsis	45,0	VGK
150.	10050030	–	Baltosios Ančios HE tv.	249,5	P
151.	15030095	60-13	Dumblis	13,7	P
152.	15040123	61-12	Dusia	2 334,0	VGK, Ž, P
153.	10030111	60-15	Galadusys	160,6	P
154.	10030092	61-73	Giluišis	17,9	P
155.	10030154	61-88	Gudežeris	7,7	P
156.	10030187	61-126	Gudinis	5,7	P
157.	10030081	61-111	Ilgis	61,6	VGK
158.	10030076	61-109	Kauknorėlis	15,8	P
159.	10030072	61-104	Kauknoris Baltas	19,4	P
160.	10030077	61-110	Kaviškis	78,6	P
161.	10030155	61-87	Lapūkas	7,5	P
162.	10030011	61-70	Liūbelis	2,1	VGK, R
163.	10030022	61-76	Liūnelis	9,3	VGK, R
164.	15030093	60-10	Lukštelis	2,1	P
165.	10040582	61-39	Metelys	1 289,5	VGK, Ž, P
166.	10030151	61-82	Naudoris	1,8	P
167.	10030184	61-193	Neviedis	21,9	P
168.	10040070	61-114	Niedus	94,3	P
169.	15030121	61-22	Paliūnų	29,8	P
170.	10030008	61-77	Palšinis	13,2	VGK
171.	10030003	61-123	Pastovys	5,8	P
172.	10030263	61-169	Pelekas	21,1	P
173.	10030016	61-31	Prapuntas	126,8	P
174.	10030088	61-100	Seliovinis	27,0	P
175.	10030258	61-81	Skaistis	4,8	VGK, R
176.	10030250	61-83	Snaigynas	207,5	VGK, P
177.	10030152	61-86	Šikinežeris	2,0	VGK
178.	10030009	61-75	Šlavantėlis	54,9	VGK, P
179.	15030129	61-10	Teizininkų ež.	8,8	P
180.	10030047	61-132	Termentas	13,9	P
181.	10030251	61-84	Trikojis	38,8	P, Ž
182.	10030007	61-121	Vainežeris	6,1	P
183.	10040071	61-91	Veisiejis	765,2	P

Eil. Nr.	Vandens telkinio kodas	Inventorizacijos numeris	Vandens telkinio pavadinimas	Vandens telkinio plotas, hektarais	Priskyrimo pagrindas
184.	10030017	61-30	Veliuonis	6,4	P
185.	10030040	61-80	Vernijis	179,4	P, Ž
186.	10030253	61-167	Vilkinys	143,8	P
187.	10030110	61-66	Zapsys	190,4	P
Marijampolės savivaldybė					
188.	15040150	55-5	Amalvas	193,8	VGK, Ž
Mažeikių rajono savivaldybė					
189.	30051131	–	Gudų tv.	7,9	P
190.	30050282	–	Juodeikių tv.	261,4	P
191.	30050220	–	Juodpelkio tv.	4,3	P
192.	30050230	–	Kalnėnų I tv.	3,1	P
193.	30051130		Kapėnų tv.	13,6	P
194.	30050261	–	Kurmaičių I tv.	0,6	P
195.	30050260	–	Kurmaičių II tv.	0,8	P
196.	30050272	–	Laižuvos tv.	4,2	P
197.	30050150	–	Palnosų tv.	1,5	P
198.	30050164	–	Skleipių tv.	4,5	P
199.	30050221	–	Stadiono tv.	7,5	P
200.	30050285	–	Ukrinų tv.	9,6	P
201.	30050284	–	Vadagių tv.	5,6	P
202.	30050005	–	Vieksnių malūno tv.	17,0	P
203.	30050256	–	Žemalės II tv.	0,8	P
204.	30050211	–	Žibikų tv.	12,8	P
Molėtų rajono savivaldybė					
205.	12140251	43-36	Aisetas	248,3	VGK, Ž, P
206.	12130082	43-86	Alnis	100,6	VGK, Ž, P
207.	12130039	42-109	Asveja (Dubingių)	441,4	VGK, Ž, P
208.	12131220	43-252	Ašakinis	5,2	VGK, P
209.	12131421	43-25	Baltelis	14,8	VGK, Ž, P
210.	12130189	43-118	Baltieji Lakajai	699,8	VGK, Ž, P
211.	12231840	42-71	Bebrusai	367,4	P
212.	12130253	43-38	Dumblys	81,8	VGK, P
213.	12131620	42-110	Ešerinis	4,9	VGK
214.	12131420	43-23	Ešerinis	11,6	P
215.	12130331	43-214	Galuonai	586,5	Ž, P
216.	12130252	43-41	Galuonis	297,5	VGK, P
217.	12131535	43-28	Galvelis	4,0	VGK, P
218.	12231763	43-4	Grauzis	16,1	P
219.	12131528	43-64	Ilmėdas	79,0	P
220.	12130332	43-215	Išnarai	308,4	VGK, Ž, P
221.	12140320	43-173	Kertuojai	545,2	VGK, Ž, P
222.	12232129	42-88	Kiementas	98,6	P
223.	12130250	43-174	Juodieji Lakajai	387,0	P

Eil. Nr.	Vandens telkinio kodas	Inventorizacijos numeris	Vandens telkinio pavadinimas	Vandens telkinio plotas, hektarais	Priskyrimo pagrindas
224.	12131718	43-22	Lydekėlis	2,1	VGK, P
225.	12131820	31-179	Mekšrinis	21,5	VGK, P
226.	12131717	43-26	Miruolis	6,7	VGK
227.	12130315	43-171	Rudesa	28,3	P
228.	12141218	43-250	Saločius	15,1	VGK, P
239.	12130311	43-71	Stirniai	855,4	VGK, Ž, P
230.	12131526	43-119	Tramys I	27,5	VGK
231.	12131527	43-122	Tramys II	24,4	VGK
232.	12130310	43-172	Urkis	60,8	VGK
233.	12130330	–	Vašuokas	18,0	VGK, P
234.	12131416	43-126	Vaikščiukas	12,8	VGK, P
235.	12231667	30-67	Vastapas	101,6	P
236.	12131619	42-107	Visbaras	17,1	VGK, P
237.	12231760	43-1	Želva	143,2	VGK, P
238.	12131536	43-29	Žiezulis	13,4	VGK, P
Pagėgių savivaldybė					
239.	10031652	36-16	Bitežeris	13,8	VGK
240.	10031651	36-17	Juodežeris	1,9	VGK
241.	10031653	36-14	Merguva	44,8	VGK, Ž
242.	–	–	vasaros polderių telkiniai	–	VGK, Ž
Panevėžio miesto savivaldybė					
243.	13050001	–	Ekrano gamyklos tv.	80,9	P
244.	13050332	–	Skaistakalnio tv.	1,63	P
Panevėžio rajono savivaldybė					
245.	13050063	–	Daniūnų tv.	2,8	P
246.	41050160	–	Pajstrio tv.	2,3	P
247.	13050093	–	Žibartonių I tv.	10,3	P
248.	13050092	–	Žibartonių II tv.	37,2	P
Plungės rajono savivaldybė					
249.	17030031	2-14	Aklėžeris (Balsys)	3,5	VGK
250.	30030140	13-14	Alsėdžių ež.	90,4	P
251.	30050290	–	Alsėdžių I tv.	14,4	P
252.	17030032	2-8	Beržoras	48,6	VGK
253.	17030044	2-11	Burgalis	7,9	VGK
254.	17030043	2-10	Burgis	11,9	VGK
255.	17030046	2-15	Endriuškaičių	2,5	VGK
256.	30030133	2-26	Ešerinis	2,8	VGK
257.	17050061	–	Gondingos HE tv.	88,0	P
258.	17030041	2-13	Ilgis	113,8	VGK
259.	17030042	12-3	Iešnalis	18,5	VGK, R
260.	12050120	–	Kulių III tv.	12,5	P
261.	17030065	2-21	Lestis	1,2	VGK
262.	30030134	2-25	Lydekinis	0,8	VGK
263.	17030035	2-4	Maudutis	5,9	VGK

Eil. Nr.	Vandens telkinio kodas	Inventorizacijos numeris	Vandens telkinio pavadinimas	Vandens telkinio plotas, hektarais	Priskyrimo pagrindas
264.	17030034	2-3	Pakastuvai	1,8	VGK
265.	17050062	–	Palankės tv.	0,7	P
266.	17030024	–	Piktežeris	0,9	VGK, Ž
267.	17050060	–	Plungės miesto HE tv.	1,6	P
268.	17040030	2-5	Platelių ež.	1 181,5	VGK, Ž
269.	17030070	12-7	Reškių	4,1	VGK
270.	30050283	–	Rotinėtų tv.	35,5	P
271.	17030045	2-16	Skyplaičių ež.	7,0	VGK, Ž
272.	17030040	2-9	Žiedelis	10,1	VGK, Ž
Prienų rajono savivaldybė					
273.	10030730	56-33	Jiezno ež.	74,4	P
274.	10041230	55-18	Prienlaukio	49,8	Ž
275.	10050350	–	Šilavoto tv.	11,1	Ž
276.	10030773	56-24	Veršiukas	39,3	P
Radviliškio rajono savivaldybė					
277.	14030100	26-10	Praviršulis	73,7	VGK, P
Raseinių rajono savivaldybė					
278.	14050180	-	Betygalos tv.	1,5	P
279.	16050204	-	Girkalnio I tv.	2,15	P
280.	16050205	-	Girkalnio II tv.	0,77	P
281.	16050202	–	Paklanių tv.	5,8	Ž
282.	14050200	–	Tauručių tv.	14,0	P
283.	16050125	–	Viduklės I tv.	1,2	P
284.	16050127	–	Viduklės II tv.	0,78	P
Rokiškio rajono savivaldybė					
285.	12250026	–	Beičių I tv.	121,5	Ž
286.	42040045	9-2	Čedasai	49,9	P
287.	12231511	19-17	Dviragis (Salų ežeras)	286,6	P
288.	12230713	20-9	Obelių	51,0	P
289.	42050010	–	Rokiškio I	0,8	P
290.	42050014	–	Rokiškio II	0,6	P
291.	42050013	–	Rokiškio III	1,0	P
292.	42050012	–	Rokiškio IV	6,1	P
293.	12230017	20-76	Sartai	1 121,4	VGK, Ž, P
294.	12230949	20-79	Zalvė	25,6	VGK, P
Skuodo rajono savivaldybė					
295.	20050174	–	Gėsalų II tv.	2,8	P
296.	20050141	–	Ylakių (Gedrimų) tv.	9,5	P
297.	20040102	2-20	Kalčių ež.	23,6	VGK, P
298.	20050120	–	Kernų tv.	76,7	VGK, P
299.	20050131	–	Kubiliškės I tv.	3,3	P
300.	20050130	–	Kubiliškės II tv.	5,0	P
301.	20050100	–	Mosėdžio I tv.	56,0	VGK, P
302.	20050101	–	Mosėdžio II tv.	7,0	VGK, P

Eil. Nr.	Vandens telkinio kodas	Inventorizacijos numeris	Vandens telkinio pavadinimas	Vandens telkinio plotas, hektarais	Priskyrimo pagrindas
303.	20050103	–	Skuodo tv.	85,9	VGK, P
304.	30050123	–	Šauklių I tv.	3,8	VGK
305.	30050121	–	Šauklių II tv.	3,8	VGK
306.	20012050	–	Šauklių III tv.	2,8	VGK
Šalčininkų rajono savivaldybė					
307.	11050071	–	Eišiškių HE tv.	128,6	P
308.	11050020	–	Gojaus tv.	5,7	P
309.	11050021	–	Jašiūnų I tv.	3,14	P
310.	11030030	58-19	Kernavas	81,0	P
311.	11050080	–	Panezdilės tv.	18,7	P
312.	12030180	58-16	Papis	187,0	VGK
313.	11050060	–	Šalčininkėlių tv.	17,7	P
314.	11050051	–	Šalčininkų I tv.	3,1	P
315.	11050050	–	Šalčininkų II tv.	15,2	P
Šiaulių rajono savivaldybė					
316.	14030016	15-28	Barsukynas	3,6	VGK
317.	14040005	15-36	Bijotė	60,7	VGK, Ž, P
318.	14030003	15-1	Bulėnų	2,0	VGK
319.	14030014	15-27	Dubukas	3,3	VGK
320.	–	15-23	Ešerinė	1,6	VGK
321.	14030015	15-30	Geluva	17,9	VGK, Ž, P
322.	14040004	15-26	Kurtuvos ežeras	2,8	VGK
323.	14030009	15-42	Lestoniškis	0,6	VGK
324.	14030032	15-34	Lygė	4,8	VGK, Ž
325.	14030001	15-3	Pašvinys	15,7	VGK, Ž, P
326.	14030017	15-24	Raudoniukas	3,2	VGK
327.	14030018	15-29	Šermukšnynas	3,2	VGK
Šilalės rajono savivaldybė					
328.	16050045		Balsių tv.	11,6	Ž, P
329.	16050042	-	Laukuvos tv.	4,0	P
330.	16050040		Nevočių tv.	19,1	P
331.	30030062	24-1	Paršežeris	193,4	Ž, P
332.	16040031	24-5	Požerės ež.	52,9	P
333.	16050046	–	Šilalės miesto tv.	4,9	P
Šilutės rajono savivaldybė					
334.	10050551	–	Degučių tv.	6,1	P
335.	–	–	Nemuno deltos regioninio parko teritorijoje esantys vandens telkiniai	–	VGK, Ž
336.	–	–	vasaros polderių telkiniai	–	VGK, Ž
Širvintų rajono savivaldybė					
337.	12232125	42-90	Alys	140,3	VGK, Ž
338.	12250341	–	Širvintų tv.	51,9	P
Švenčionių rajono savivaldybė					

Eil. Nr.	Vandens telkinio kodas	Inventorizacijos numeris	Vandens telkinio pavadinimas	Vandens telkinio plotas, hektarais	Priskyrimo pagrindas
339.	12131236	43-202	Akutė	2,5	VGK, R
340.	12130335	43-225	Aldikis	19,4	VGK
341.	12130039	42-109	Asveja (Dubingių)	540,8	VGK, Ž, P
342.	12131236	–	Bevardis	2,5	VGK, R
343.	12130656	–	Balinukas	0,8	VGK, R
344.	12130728	43-96	Baltelis	1,5	VGK
345.	12131133	43-182	Baltelis	4,0	VGK
346.	12130412	43-278	Baluošas	244,9	VGK, Ž
347.	12131428	43-131	Beržuvis	1,0	VGK
348.	12130742	43-198	Bežuvis	2,1	VGK, R
349.	50030233	44-85	Bėlaitis	8,9	P
350.	50030234	44-84	Bėlys	23,3	P
351.	12131205	43-259	Blusinė	6,4	VGK
352.	12130737	43-205	Ešerinis	19,7	VGK
353.	12131207	43-228	Ešerinis	10,0	VGK
354.	12131122	43-134	Ešerinis	6,3	VGK
355.	12130739	43-200	Ežeras	2,1	VGK, R
356.	12130368	43-195	Ežys	2,2	VGK
357.	12130713	43-168	Ilgaitis	7,4	VGK
358.	12131209	43-270	Juodežeris	4,0	VGK
359.	12130743	43-203	Juodynėlis	2,7	VGK, R
360.	12130736	43-206	Gaigalinis	4,7	VGK
361.	12130341	43-226	Gilutis	6,5	VGK
362.	12130720	43-112	Gilūtas	29,9	VGK
363.	12130617	43-156	Girutaitis	18,1	VGK, R
364.	12130620	43-159	Girutiškis	63,3	VGK, R
365.	12130616	43-155	Girvažeris	4,8	VGK, R
366.	12131136	43-185	Gudūniškis	8,8	VGK
367.	12131233	43-273	Gulbinis	6,8	VGK
368.	12130192	44-43	Ilgys	17,0	VGK
369.	50030219	44-67	Kančioginas	81,9	Ž
370.	12131121	43-138	Kanys (Konis)	10,2	VGK
371.	12130741	43-197	Karačiukas	3,8	VGK, R
372.	12130362	43-233	Karosinėlis	2,7	VGK, P
373.	12130533	43-163	Kerotis	32,7	VGK, P
374.	12130342	43-230	Krakinis	5,8	VGK
375.	12130044	44-25	Kretuonas	861,0	VGK, Ž, P
376.	12130128	44-27	Kretuonykštis	65,4	VGK
377.	12130723	44-57	Kriogžlys	7,5	VGK
378.	12131231	43-271	Kuliakampis	18,5	VGK
379.	12130336	43-227	Lakaja	69,3	VGK, Ž, P
380.	12131129	43-178	Lakajas	3,6	VGK
381.	12131518	43-291	Leikštinis (Lukštelių)	12,8	VGK
382.	12131522	43-311	Leikštėnų (Leikštekių)	4,0	VGK

Eil. Nr.	Vandens telkinio kodas	Inventorizacijos numeris	Vandens telkinio pavadinimas	Vandens telkinio plotas, hektarais	Priskyrimo pagrindas
383.	12130527	43-160	Liedaitis	27,1	VGK, P
384.	12130528	43-161	Liedis	66,5	VGK
385.	12131429	43-132	Lydekinis	7,1	VGK
386.	12130726	43-154	Luknelis	10,2	VGK
387.	12131193	43-303	Mažalotė	11,8	Ž
388.	12130162	44-40	Mergežeris	12,7	VGK
389.	12131424	43-140	Minėlis	1,6	VGK
390.	12131234	43-274	Pakinis	6,5	VGK
391.	12130619	43-158	Pašilinis	6,0	VGK, R
392.	12130359	43-143	Peršokšnai	206,7	VGK, P, Ž
393.	12130740	43-201	Petrežeris	10,4	VGK, R
394.	12131521	43-310	Purvinas	18,5	VGK
395.	12131431	43-137	Samanis	2,9	VGK
396.	12130733	43-100	Salaičiai	26,4	VGK
397.	12131208	43-229	Salduškis	6,6	VGK
398.	12130715	43-166	Salinis	5,8	VGK
399.	12130124	44-45	Salotis	10,5	VGK
400.	12130722	43-114	Sekluotis	20,1	VGK
401.	12131150	43-190	Siaurys Didysai	84,2	VGK, P
402.	12131140	43-192	Siaurys Mažasai	57,8	VGK, P
403.	50030221	44-80	Sirvėtas	18,0	Ž
404.	12130369	43-232	Snieginis	18,4	VGK
405.	12130529	43-97	Šeškinėlis	1,7	VGK, R
406.	12131154	43-148	Šiekštis	20,1	VGK
407.	12130618	43-157	Untinėlis	1,9	VGK, R
408.	12131151	43-191	Vainiūnų ež.	14,8	VGK
409.	12130738	43-199	Verlinas (Verpstinis)	9,5	VGK, R
410.	12130364	43-236	Versminiai	4,1	VGK
411.	12130365	43-237	Versminiai	6,7	VGK
412.	12130001	44-2	Žeimenys	436,3	VGK, Ž, P
413.	12131134	43-183	Žiezulinis	6,9	VGK
Tauragės rajono savivaldybė					
414.	16050222	–	Baltrušaičių tv.	4,9	P
415.	10031620	36-11	Buveinių ež. (Ežeraitis)	5,6	VGK, R
416.	16050220	–	Dargaičių tv.	15,1	P
417.	10031622	36-12	Glitis	19,1	VGK, R
418.	16050221	–	Leliškės tv.	3,37	P
419.	16050160	–	Skaudivilės tv.	24,1	P
420.	16050002	–	Tauragės tv.	24,4	Ž, P
Telšių rajono savivaldybė					
421.	30030072	13-28	Baltežeris	22,9	VGK
422.	30040060	13-35	Biržulis	114,2	VGK
423.	30050160	–	Biržuvėnų tv.	2,2	P
424.	30030146	13-16	Germantas	164,6	P

Eil. Nr.	Vandens telkinio kodas	Inventorizacijos numeris	Vandens telkinio pavadinimas	Vandens telkinio plotas, hektarais	Priskyrimo pagrindas
425.	30030063	13-39	Lūkstas	1000,9	P
426.	30050173	–	Kaunatavo tv.	2,1	P
427.	30040090	13-19	Mastis	272,2	P
428.	17030014	13-10	Salotas	76,3	VGK
429.	30040064	13-34	Stervas	137,1	VGK, R
430.	30040095	3-10	Tausalas	191,2	P
431.	30040084	13-30	Žiezdis	16,3	VGK
Trakų rajono savivaldybė					
432.	12030218	57-129	Akis	0,9	VGK
433.	12030220	57-122	Akmena	268,7	VGK, Ž, P
434.	10030651	57-34	Antakmenių ež.	84,2	P
435.	12030221	50-127	Apvalukas	2,4	VGK
436.	12030226	57-136	Babrukas	36,0	VGK, P
437.	12030203	51-1	Baltis	19,4	VGK, Ž, P
438.	12030217	57-134	Baluosys	19,1	VGK, P
439.	12030215	57-132	Be vardo	0,8	VGK
440.	12030246	50-127a	Be vardo	0,6	VGK
441.	12030237	50-137	Birva	25,2	P
442.	12030233	50-118	Bitiškių ež.	31,2	P
443.	12050251	–	Bražuolės I tv.	5,0	VGK
444.	12050250	–	Bražuolės II tv.	5,0	VGK
445.	11040126	56-48	Didžiulis	192,4	P
446.	12030229	50-131	Dydiškių	3,2	VGK, Ž
447.	10030863	57-90	Drabužis	53,4	P
448.	12030213	57-130	Dumblė	5,0	VGK
449.	12030236	50-129	Epušė	15,2	P
450.	12030270	50-121	Ešerinis	0,8	VGK, P
451.	12030201	57-123	Galvė	361,1	VGK, Ž, P
452.	12030223	57-128	Gilušis	10,4	VGK, P
453.	12030214	57-131	Ilgelis	11,5	VGK, P
454.	11030006	57-184	Ilgutis	17,0	VGK, P
455.	12030241	51-87	Kulpis	23,1	P
456.	12030200	57-138	Luka	87,7	VGK, Ž, P
457.	10031010	57-59	Margis	121,3	P
458.	12030225	57-135	Olauka	1,0	VGK
459.	12030216	57-133	Piliškių (Jurgelė)	4,7	VGK
460.	12030227	57-126	Plomėnų ež.	18,2	VGK
461.	12030232	50-115	Sasonė	11,7	VGK
462.	12030202	57-124	Skaistis	282,0	VGK, Ž, P
463.	11040051	57-166	Spengla	39,5	P
464.	10030865	57-92	Spindžius	106,7	VGK, Ž, P
465.	12030244	50-114a	Suslonių ež.	0,6	P
466.	12030224	57-137	Širmukas	5,2	VGK, P
467.	12030228	50-130	Šulnininkų ež.	25,8	VGK, Ž, P

Eil. Nr.	Vandens telkinio kodas	Inventorizacijos numeris	Vandens telkinio pavadinimas	Vandens telkinio plotas, hektarais	Priskyrimo pagrindas
468.	12030219	57-127	Totoriškių ež.	76,0	VGK, Ž, P
469.	10030670	57-80	Verniejus	95,9	VGK, Ž, P
470.	12030222	50-128	Vėžio akis	0,5	P
Ukmergės rajono savivaldybė					
471.	12250330	–	Samantonių tv.	1,9	P
472.	12250251	–	Valtūnų tv.	2,7	P
Utenos rajono savivaldybė					
473.	12140251	43-36	Aisetas	253,8	VGK, Ž, P
474.	12231126	31-24	Alaušas	1 071,8	Ž, P
475.	12130734	43-50	Alsuodis	29,8	VGK
476.	12132115	32-65	Baltelis	10,5	VGK, P
477.	12132116	32-66	Byvainis	8,2	VGK, P
478.	12231317	31-72	Dauniškis	13,2	P
479.	12230020	20-128	Paštys	48,1	Ž, P
480.	12130170	31-140	Tauragnas	503,7	VGK, Ž, P
481.	12130110	31-150	Utenas	199,6	VGK, Ž, P
482.	12130111	32-64	Utenykštis	83,7	VGK, Ž, P
483.	12231318	31-85	Vyžuonaitis	8,2	P
Varėnos rajono savivaldybė					
484.	–	–	Čepkelių valstybinio rezervato vandens telkiniai	40,3	R, VGK
485.	10030377	62-39	Gilšė	10,6	VGK, Ž, P
486.	11050142	–	Grybaulios I tv.	12,3	Ž
487.	11040310	62-98	Grūda	85,0	Ž
488.	11050072	–	Krūminių tv.	53,0	VGK, Ž, P
489.	10030383	62-41	Mergelės akelės	6,4	P
490.	11040230	62-70	Nedzingis	295,7	P
491.	11030264	63-18	Pavilnis	1,1	VGK, R
492.	11040136	56-64	Savistas	61,7	P
Vilkaviškio rajono savivaldybė					
493.	15030283	53-11	Beržinis	6,0	P
494.	15030325	53-26	Dunojovas	18,1	VGK
495.	15040262	53-6	Paežerių ež.	399,1	P
496.	15030002	53-29	Talaikė	30,5	P
497.	60030001	53-30	Vištytis	39,8	VGK, Ž
498.	15030001	53-21	Vygris	16,8	P
Vilniaus miesto savivaldybė					
499.	12030128	51-51	Akis	0,61	P
500.	12030093	51-42	Antavilio ež.	17,0	P
501.	12030127	51-40	Balsys	56,0	Ž, P
502.	12030092	51-44	Bildžių ež.	20,0	Ž, P
503.	12050185	–	Buivydiškių I tv.	5,1	P
504.	12050181	–	Buivydiškių V tv.	6,2	P
505.	12050081	–	Cedrono (Baltupių) tv.	1,9	P

Eil. Nr.	Vandens telkinio kodas	Inventorizacijos numeris	Vandens telkinio pavadinimas	Vandens telkinio plotas, hektarais	Priskyrimo pagrindas
506.	12040142	51-76	Gelūžė	25,7	P
507.	12050201	–	Grigiškių tv.	9,7	P
508.	12030112	51-39	Gulbinas	35,5	P
509.	12050376	–	Jeruzalės tv.	2,61	P
510.	12030117	51-52	Mažasis Gulbinas	9,9	P
511.	12050200	–	Mūro Vokės tv.	12,2	P
512.	12050071	–	Turniškių I tv.	0,1	P
513.	12050070	–	Turniškių II tv.	2,6	P
Vilniaus rajono savivaldybė					
514.	12250342	–	Akmenos tv.	14,0	P
515.	12131312	52-3	Biržuvė	1,3	VGK
516.	12030341	50-90	Elniakampio ež.	7,7	P
517.	12030064	52-57	Gėla	25,6	P
518.	12141311	52-2	Ilgas	74,8	P
519.	12030183	58-9	Ilgutis	82,2	P
520.	12030362	51-14	Karvys	58,7	P
521.	12030366	51-65	Kaušelis	2,1	P
522.	12040473	51-13	Kazimieriškių ež.	33,0	Ž
523.	12050211	–	Kryžiškių tv.	27,5	P
524.	12050260	–	Maišiagalos tv.	3,3	P
525.	12050140	–	Mickūnų tv.	5,1	P
526.	12131331	51-7	Minkelių ež.	31,2	P
527.	12040471	51-2	Musia	36,4	Ž
528.	12050220	–	Nemėžio tv.	13,0	P
529.	12131327	52-25	Pravalas	20,8	VGK
530.	12030111	51-64	Riešė	85,2	P
531.	12050060	–	Riešės tv.	5,1	P
532.	12232141	51-3	Širvys	85,1	Ž
533.	12030367	51-30	Vilnoja	57,6	P
534.	12130413	43-320	Viranglis	27,1	VGK
Zarasų rajono savivaldybė					
535.	12250001	–	Antalieptės HE tv.	1 572,3	VGK, Ž, P
536.	12230015	32-22	Asavas	198,7	VGK, P
537.	50030300	21-41	Avilys	1224,1	P
538.	12230314	32-5	Ažukalnis	17,2	VGK, Ž
539.	50030331	21-70	Babrinėlis	4,5	VGK
540.	12230943	20-101	Čiaunas	38,2	VGK
541.	12230247	32-27	Davigiliai	5,6	VGK
542.	50040100	33-7	Drūkšiai	4 204,9	P
543.	12230878	20-99	Ilgis	26,5	VGK
544.	50030338	21-69	Ešerinis	2,4	VGK
545.	12230116	32-39	Ganiava	7,6	VGK
546.	12230246	32-26	Gėlinis	7,6	VGK
547.	50030334	32-214	Gražutė	30,9	VGK

Eil. Nr.	Vandens telkinio kodas	Inventorizacijos numeris	Vandens telkinio pavadinimas	Vandens telkinio plotas, hektarais	Priskyrimo pagrindas
548.	12230159	32-31	Ligajai	136,0	P
549.	12230013	32-42	Luodis	1 287,6	P
550.	12230113	32-40	Mergeris	3,4	VGK
551.	12230114	32-41	Mergeriukas	1,8	VGK
552.	50030336	32-211	Pievinis	3,7	VGK
553.	12230152	32-21	Samavas	545,3	VGK, P, Ž
554.	12230017	20-76	Sartai	215,4	VGK, P, Ž
555.	50030335	32-210	Skaistinis	5,0	VGK
556.	50030107	32-147	Smalvas	336,0	P
557.	12230256	32-45	Šventas	425,9	VGK, Ž
558.	12230322	32-13	Šiurpys	66,9	VGK
559.	12230320	32-11	Šiurpelis	29,8	VGK
560.	12230255	32-44	Šventelis	13,7	VGK
561.	50030342	21-72	Tetervinis	11,0	VGK
562.	12230117	32-37	Tetervinis	3,4	VGK
563.	12230557	20-146	Vencavas	225,6	Ž, P
564.	12230944	20-105	Vykas	28,3	VGK
565.	12230318	32-9	Zalvas	47,8	VGK

II SKYRIUS UPĖS

Visos Lietuvos Respublikos teritorijoje esančios upės.


III SKYRIUS MARIOS, JŪROS VANDENYS

Eil. Nr.	Vandens telkinio kodas	Vandens telkinio pavadinimas	Plotas, kv. kilometrais	Priskyrimo pagrindas
1.	10050001	Kauno marios	47,5	VGK, Ž, P
2.	00070001	Kuršių marios	413,0	Ž, VGK, P
3.	–	Teritorinė jūra ir išskirtinė ekonominė zona	–	Ž, VGK, P

Pastabos: 1. Jeigu vandens telkinį kerta Lietuvos Respublikos valstybės siena, nurodomas tik Lietuvos Respublikos teritorijoje esančios vandens telkinio dalies plotas.

2. Santrumpų reikšmės: VGK – vertingų gamtinių kompleksų ir biologinės įvairovės išsaugojimo požiūriu ypač svarbus vandens telkinys; R – valstybiniame rezervate arba valstybinio parko rezervate esantis vandens telkinys; Ž – žuvų migracijai, nerštui ypač svarbus vandens telkinys; P – rekreacijai svarbus vandens telkinys; tv – tvenkinys; HE – hidroelektrinė; HAE – hidroakumuliacinė elektrinė.


Aplinkos ministras
Kęstutis Navickas
2018-04-16


VIAUSIOJI SPECIALISTĖ
REGINIA JURKONIENĖ
2018-03-22

NUMATOMO TEISINIO REGULIAVIMO POVEIKIO VERTINIMO PAŽYMA

Projekto pavadinimas	Dėl Lietuvos Respublikos Vyriausybės 2013 m. sausio 16 d. nutarimo Nr. 38 „Dėl Žuvininkystės vandens telkinių, į kuriuos leidimai naudoti žvejybos plotą neišduodami, sąrašo patvirtinimo“ pakeitimo
Projekto rengėjas	Aplinkos ministerijos Gamtos apsaugos ir miškų departamento Gamtos apsaugos skyrius
Projekto tikslai	Igyvendinti Mėgėjų žvejybos įstatymo 9 str. 3 d. nuostatas


Siūlomo projekto poveikio įvertinimas (teigiamos ir (ar) neigiamos pasekmės)

Poveikis aplinkai	Neutralus.
Poveikis valstybės finansams	Teigiamas, už žvejybą neišnuomotuose vandens telkiniuose daugiau lėšų bus surenkama į valstybės biudžetą.
Poveikis viešojo valdymo sistemai	Teigiamas, įgyvendinamos Mėgėjų žvejybos įstatymo nuostatos.

Informacija apie asmenį ir instituciją, atsakingą už poveikio vertinimą

Vardas ir pavardė	Povilas Paukštė
Pareigos	vyriausiasis specialistas
Institucija (padalinys)	Aplinkos ministerijos Gamtos apsaugos ir miškų departamento Gamtos apsaugos skyrius.
Telefono numeris ir elektroninio pašto adresas	278 6571; povilas.paukste@am.lt


Aplinkos ministras
Kęstutis Navickas
2019-04-16


VPD direktorius



LIETUVOS RESPUBLIKOS TEISINGUMO MINISTERIJA

Biudžetinė įstaiga, Gedimino pr. 30, LT-01104 Vilnius,
tel. (8 5) 266 2984, faks. (8 5) 262 5940, el. p. rastine@tm.lt,
atsisk. sąskaita LT267044060000269484 AB SEB bankas, banko kodas 70440.
Duomenys kaupiami ir saugomi Juridinių asmenų registre, kodas 188604955

Lietuvos Respublikos aplinkos ministerijai

2017-11- Nr.

Į 2017-10-30 Nr. (12-5)-D8-7229

DĖL LIETUVOS RESPUBLIKOS VYRIAUSYBĖS NUTARIMO „DĖL LIETUVOS RESPUBLIKOS VYRIAUSYBĖS 2013 M. SAUSIO 16 D. NUTARIMO NR. 38 „DĖL ŽUVININKYSTĖS VANDENS TELKINIŲ, Į KURIUOS LEIDIMAI NAUDOTI ŽVEJYBOS PLOTĄ NEIŠDUODAMI, SĄRAŠO PATVIRTINIMO“ PAKEITIMO“ PROJEKTO

Lietuvos Respublikos teisingumo ministerija, pagal kompetenciją išnagrinėjusi pateiktą derinti [Lietuvos Respublikos Vyriausybės nutarimo „Dėl Lietuvos Respublikos Vyriausybės 2013 m. sausio 16 d. nutarimo Nr. 38 „Dėl Žuvininkystės vandens telkinių, į kuriuos leidimai naudoti žvejybos plotą neišduodami, sąrašo patvirtinimo“ pakeitimo“ projektą](#) (toliau – projektas), teikia šias pastabas ir pasiūlymus.

Siūlytina projekto teikimo dokumentuose išsamiai atskleisti projektu numatomų Lietuvos Respublikos Vyriausybės 2013 m. sausio 16 d. nutarimu Nr. 38 „Dėl Žuvininkystės vandens telkinių, į kuriuos leidimai naudoti žvejybos plotą neišduodami, sąrašo patvirtinimo“ (toliau – Nutarimas) patvirtinto Žuvininkystės vandens telkinių, į kuriuos leidimai naudoti žvejybos plotą neišduodami, sąrašo (toliau – Sąrašas) pakeitimų poreikį, t. y. patikslinti į Lietuvos Respublikos mėgėjų žvejybos įstatymą pateikiamą nuorodą (galbūt turėtų būti nurodoma šio įstatymo 6 straipsnio 3 dalis) ir nurodyti, kokių pasekmių siekiama numatomais Sąrašo pakeitimais.

Projekto 2 punkte nurodoma, kad „leidimai naudoti žvejybos plotą, išduoti iki šio nutarimo įsigaliojimo, galioja iki juose nurodyto termino pabaigos“. Atsižvelgiant į tai, kad projektu nesiekama reguliuoti leidimų naudoti žvejybos plotą galiojimo klausimų, ir siekiant teisinio apibrėžtumo (susietumo būtent su valstybiniais žuvininkystės vandens telkiniais, kurie projektu įrašomi į Žuvininkystės vandens telkinių, į kuriuos leidimai naudoti žvejybos plotą neišduodami, sąrašą), siūlytina minėtą nuostatą patikslinti, joje nurodant, kad iki projekto įsigaliojimo išduoti leidimai naudoti žvejybos plotą *valstybiniuose žuvininkystės vandens telkiniuose, kurie projektu įrašomi į Žuvininkystės vandens telkinių, į kuriuos leidimai naudoti žvejybos plotą neišduodami, sąrašą, suteikia teisę naudoti žuvų išteklius ir organizuoti mėgėjų žvejybą šiuose valstybiniuose žuvininkystės vandens telkiniuose* iki juose nurodyto termino pabaigos.

Vadovaujantis Lietuvos Respublikos teisingumo ministro 2013 m. gruodžio 23 d. įsakymu Nr. 1R-298 „Dėl Teisės aktų projektų rengimo rekomendacijų patvirtinimo“ patvirtintų Teisės aktų projektų rengimo rekomendacijų 56 punkto nuostatomis, siūlytina koreguoti Sąrašo skyrių pavadinimus. Papildomai siūlytina pagal šių rekomendacijų 14 punkto nuostatas taip pat numatyti atitinkamus Nutarimo preambulės pakeitimus ir šiuo aspektu papildyti projektą.

Teisingumo viceministras

Raimondas Bakšys



LIETUVOS SAVIVALDYBIŲ ASOCIACIJA

Kodas 124111348, T. Vrublevskio g. 6, LT-01143 Vilnius, tel. (8 5) 261 6063, faksas (8 5) 261 5366,
el. p. bendras@lsa.lt, atsisk. sąsk. LT287044060001377867 AB SEB bankas, banko kodas 70440

Aplinkos ministerijai

2017-11-20 Nr. (18)-SD-832
I 2017-10-30 Nr. (12-5)-D8-7229

DĖL LIETUVOS RESPUBLIKOS VYRIAUSYBĖS NUTARIMO PROJEKTO DERINIMO

Lietuvos savivaldybių asociacija susipažino su Lietuvos Respublikos aplinkos ministerijos parengtu ir pateiktu derinti Lietuvos Respublikos Vyriausybės nutarimo „Dėl Lietuvos Respublikos Vyriausybės 2013 m. sausio 16 d. nutarimo Nr. 38 „Dėl Žuvininkystės vandens telkinių, į kuriuos leidimai naudoti žvejybos plotą neišduodami, sąrašo patvirtinimo“ pakeitimo“ projektu (toliau – Vyriausybės nutarimo projektas). Vyriausybės nutarimo projektui savivaldybės pastabų neturi.

Direktorė

Roma Žakaitienė



NACIONALINĖ ŽEMĖS TARNYBA PRIE ŽEMĖS ŪKIO MINISTERIJOS

Lietuvos Respublikos
aplinkos ministerijai

2017-11- _____ Nr. 1SD- _____ -(3.7 E)
I 2017-10-30 _____ Nr. (12-5)-D8-7229

DĖL LIETUVOS RESPUBLIKOS VYRIAUSYBĖS NUTARIMO PROJEKTO DERINIMO

Nacionalinė žemės tarnyba prie Žemės ūkio ministerijos (toliau – Nacionalinė žemės tarnyba) pagal kompetenciją pakartotinai išnagrinėjo Jūsų pateiktą derinti Lietuvos Respublikos Vyriausybės nutarimo „Dėl Lietuvos Respublikos Vyriausybės 2013 m. sausio 16 d. nutarimo Nr. 38 „Dėl Žuvininkystės vandens telkinių, į kuriuos leidimai naudoti žvejybos plotą neišduodami, sąrašo patvirtinimo“ pakeitimo“ projektą (toliau – Projektas), kuriuo yra keičiamas Žuvininkystės vandens telkinių, į kuriuos leidimai naudoti žvejybos plotą neišduodami, sąrašas, patvirtintas Lietuvos Respublikos Vyriausybės 2013 m. sausio 16 d. nutarimu Nr. 38 „Dėl Žuvininkystės vandens telkinių, į kuriuos leidimai naudoti žvejybos plotą neišduodami, sąrašo patvirtinimo“ (toliau – Sąrašas), jį papildant vandens telkiniais, kurie, Jūsų teigimu, yra svarbūs rekreacijai (Lietuvos Respublikos mėgėjų žvejybos įstatymo 6 straipsnio 3 dalies 5 punktas).

Dėl projekto teikiame šias pastabas ir pasiūlymus.

1. Mėgėjų žvejybos įstatymo 6 straipsnio 1 dalyje nustatyta, kad *valstybiniuose žuvininkystės vandens telkiniuose gali būti išduodami leidimai naudoti žvejybos plotą*. Minėto straipsnio 2 dalyje reglamentuojama, kad leidimai naudoti žvejybos plotą upėse ir į Žuvininkystės vandens telkinių, į kuriuos leidimai naudoti žvejybos plotą neišduodami, sąrašą įrašytuose vandens telkiniuose neišduodami. Žuvininkystės vandens telkinių, į kuriuos leidimai naudoti žvejybos plotą neišduodami, sąrašą tvirtina Lietuvos Respublikos Vyriausybė ar jos įgaliota institucija.

Remiantis aptartomis nuostatomis, darytina išvada, kad į Sąrašą gali būti įtraukiami *valstybiniai vandens telkiniai, į kuriuos leidimai naudoti žvejybos plotą neišduodami*, kadangi minėti valstybiniai vandens telkiniai atitinka vieną iš kriterijų, nustatytų Mėgėjų žvejybos įstatymo 6 straipsnio 3 dalyje.

Atkreipiamo dėmesį, kad į Sąrašą yra įtrauktas vandens telkinys „Samavas“ (vandens telkinio kodas 12131541), vandens telkinys „Vadokšnas“ (vandens telkinio kodas 12131715) ir vandens telkinys „Akležeris“ (vandens telkinio kodas 17030028), į kuriuos nustatyta tvarka atkurtos

nuosavybės teisės. Kadangi nurodyti vandens telkiniai nuosavybės teise priklauso privatiems asmenims (Lietuvos Respublikos nekilnojamojo turto registro Nr. 44/25494, Nr. 62/14643, Nr. 44/1634547 ir Nr. 44/1697845), manome, kad jie negali būti įtraukti į Sąrašą ir dėl jų, vadovaujantis Mėgėjų žvejybos įstatymo 6 straipsniu, negali būti sprendžiamas klausimas dėl leidimo naudoti žvejybos plotą išdavimo. Atsižvelgdami į tai, kas išdėstyta, siūlome nurodytus vandens telkinius išbraukti iš Sąrašo.

2. Pažymime, kad į Sąrašą Kupiškio rajono savivaldybėje siūlomas įtraukti vandens telkinys „Suosa“ (Jurgiškio ežeras) (vandens telkinio kodas 41040052) yra Anykščių rajono savivaldybėje. Todėl minėtas vandens telkinys Sąraše turėtų būti įtraukiamas ne į Kupiškio rajono savivaldybę, o į Anykščių rajono savivaldybę.

3. Projektu keičiant Sąrašą, turėtų būti užtikrinama, kad duomenys apie siūlomus įtraukti vandens telkinius ir į Sąrašą įtrauktus vandens telkinius atitiktų Upių, ežerų ir tvenkinių kadastro duomenis.

Lietuvos Respublikos upių, ežerų ir tvenkinių kadastre pagal vandens telkinio kodą 12250026 yra įrašytas Beičių I tvenkinys, kurio plotas 121,5 ha. Todėl atitinkamai siūlome tikslinti Sąraše įrašą apie Beičių tvenkinį (vandens telkinio kodas 12250026).

4. Teisės aktų projektų rengimo rekomendacijų, patvirtintų Lietuvos Respublikos teisingumo ministro 2013 m. gruodžio 23 d. įsakymu Nr. 1R-298 „Dėl teisės aktų projektų rengimo rekomendacijų patvirtinimo“, 14 punkte nustatyta, kad teisės akte pateikiant nuorodą į kitą teisės aktą, jo oficialaus paskelbimo šaltinis nenurodomas.

Atsižvelgdami į aptartą nuostatą, taip pat siūlome keisti Projektu keičiamo Lietuvos Respublikos Vyriausybės 2013 m. sausio 16 d. nutarimo Nr. 38 „Dėl Žuvininkystės vandens telkinių, į kuriuos leidimai naudoti žvejybos plotą neišduodami, sąrašo patvirtinimo“ preambulę ir 2 punktą.

Pagarbiai

L. e. p. Teisės departamento direktorė,
atliekanti direktoriaus funkcijas

Aušra Račkauskaitė

**LIETUVOS RESPUBLIKOS VYRIAUSYBĖS KANCELIARIJA
TEISĖS GRUPĖ**

IŠVADA

**DĖL LIETUVOS RESPUBLIKOS VYRIAUSYBĖS NUTARIMO „DĖL LIETUVOS
RESPUBLIKOS VYRIAUSYBĖS 2013 M. SAUSIO 16 D. NUTARIMO NR. 38 „DĖL
ŽUVININKYSTĖS VANDENS TELKINIŲ, Į KURIUOS LEIDIMAI NAUDOTI ŽVEJYBOS
PLOTĄ NEIŠDUODAMI, SĄRAŠO PATVIRTINIMO“ PAKEITIMO“ PROJEKTO
(TOLIAU – NUTARIMO PROJEKTAS)
(TAP NR. 18-536) (TAIS NR. 17-12625(2))**

2018-04-20 Nr. NV-1005

Vilnius

Įvertinę Nutarimo projekto atitiktį Lietuvos Respublikos įstatymams, Lietuvos Respublikos Vyriausybės nutarimams ir teisės technikos reikalavimams, teikiame šias pastabas ir pasiūlymus:

1. Siūlome patikslinti Žuvininkystės vandens telkinių, į kuriuos leidimai naudoti žvejybos plotą neišduodami, sąrašo (toliau – Sąrašas) projekto 23, 30, 35, 36, 56, 94, 108, 123, 133, 150, 159, 224, 249, 257, 264, 266, 322–324, 326, 346, 353, 365, 367, 371, 374, 381, 382, 385, 394, 401, 402, 406, 407, 410, 411, 418, 439, 449, 467, 494, 522, 534, 547 punktuose nurodytų vandens telkinių pavadinimus taip, kad jie atitiktų Lietuvos Respublikos upių, ežerų ir tvenkinių kadastro (toliau – Kadastras) duomenis.

2. Tikslintini Sąrašo projekto 15, 212, 260, 304–306, 486, 504, 532 punktuose nurodytų vandens telkinių kodai taip, kad jie atitiktų Kadastro duomenis. Taip pat reikėtų nurodyti Sąrašo projekto 37 punkte nurodyto vandens telkinio kodą.

3. Sąrašo projektas tikslintinas atsižvelgiant į tai, kad, remiantis Kadastro duomenimis, Sąrašo projekto 40, 96, 118, 119, 266 punktuose nurodytus kodus turintys vandens telkiniai yra kitų savivaldybių, nei nurodytos Sąrašo projekte, teritorijose.

4. Prireikus siūlome patikslinti Sąrašo projekto 8, 113, 168, 440, 465 punktuose nurodytų vandens telkinių duomenis, nes Kadastre nėra duomenų apie vandens telkinius, turinčius nurodytus kodus ir pavadinimus.

5. Prireikus siūlome patikslinti Sąrašo projekto 339 ir 342 punktuose nurodytus duomenis, nes šiuose punktuose nurodyti vandens telkiniai, turintys tą patį kodą, tačiau skirtingus pavadinimus.

6. Prireikus siūlome patikslinti Sąrašo projekto 73 ir 542, 118 ir 493, 205 ir 473, 207 ir 341, 293 ir 554 punktuose nurodytus duomenis, nes šiuose punktuose nurodyti vandens telkiniai, turintys tą patį pavadinimą. Taip pat siūlome įvertinti, ar nebūtų tikslinga Sąrašo projekto pastabose įrašyti

pastabą apie tai, kaip turėtų būti taikomos Sąrašo nuostatos, jei vandens telkinys yra kelių savivaldybių teritorijoje.

7. Siekiant įgyvendinti teisėkūros aiškumo principą, prie Sąrašo projekto 7, 27, 207, 255, 269, 274, 288–292, 318, 341, 446, 459 punktuose nurodytų vandens telkinių pavadinimų reikėtų nurodyti santrumpą „ež.“ arba santrumpą „tv.“; Sąrašo projekto 287 punkte vietoj žodžio „ežeras“ reikėtų įrašyti santrumpą „ež.“. Sąrašo projekto pastabų 2 punkte turėtų būti pateikta santrumpos „ež.“ reikšmė.

Teisės grupės patarėja

Renata Planutienė