

**LIETUVOS RESPUBLIKOS VYRIAUSYBĖS KANCELIARIJA  
NACIONALINIO SAUGUMO IR KRIZIŲ VALDYMO SKYRIUS**

**PAŽYMA**

**DĖL LIETUVOS RESPUBLIKOS VYRIAUSYBĖS NUTARIMO „DĖL LIETUVOS  
RESPUBLIKOS VYRIAUSYBĖS 2014 M. SPALIO 22 D. NUTARIMO NR. 1153 „DĖL  
JONAVOS RAJONO SAVIVALDYBĖS DALIES (KARINIO POLIGONO IR KARINIO  
MOKYMO TERITORIJOS RUKLOS SENIŪNIJOJE) IR ŠVENČIONIŲ RAJONO  
SAVIVALDYBĖS DALIES (KARINIO POLIGONO IR KARINIO MOKYMO TERITORIJOS  
PABRADĖS SENIŪNIJOJE) BENDRŲJŲ PLANŲ RENGIMO“ PAKEITIMO“ PROJEKTO  
(TOLIAU – PROJEKTAS)  
(TAP NR. 16-1051(2)) (TAIS NR. 16-5518(3))**

2016-07-15 Nr. NV-2314

Vilnius

**1. Projekto rengėjas:**

Krašto apsaugos ministerija

**2. Projekto tikslas, esmė:**

Patikslinti Lietuvos Respublikos Vyriausybės 2014 m. spalio 22 d. nutarimą Nr. 1153 „Dėl Jonavos rajono savivaldybės dalies (karinio poligono ir karinio mokymo teritorijos Ruklos seniūnijoje) ir Švenčionių rajono savivaldybės dalies (karinio poligono ir karinio mokymo teritorijos Pabradės seniūnijoje) bendrųjų planų rengimo“, kad būtų galima rengti ne tik Jonavos rajono ir Švenčionių rajono savivaldybių dalių bendruosius planus, bet ir Kaišiadorių rajono savivaldybės dalies bendrąjį planą. Šių rajonų savivaldybių bendrieji planai tikslinami siekiant išplėsti dviejų karinių poligonų ir karinio mokymo teritorijų, esančių Jonavos rajono savivaldybėje, Ruklos seniūnijoje, ir Švenčionių rajono savivaldybėje, Pabradės seniūnijoje, teritorijas.

Poreikis rengti ir Kaišiadorių rajono savivaldybės dalies bendrąjį planą iškilo todėl, kad, pradėjus rengti Gaižiūnų karinio poligono ir karinio mokymo teritorijos plėtrai reikalingą Jonavos savivaldybės dalies bendrąjį planą, paaiškėjo, kad dalis plečiamos karinio mokymo teritorijos yra už Jonavos rajono savivaldybės ribų, t. y. Kaišiadorių rajono savivaldybėje.

**3. Derinimas:**

Nutarimo projektas svarstytas 2016 m. birželio 28 d. ministerijų atstovų pasitarime ir patikslintas pagal Vyriausybės kanceliarijos Teisės departamento pateiktas pastabas.

**4. Dalykinio vertinimo išvada:**

Teikiamas projektas iš esmės atitinka Vyriausybės darbo reglamento reikalavimus.

Nacionalinio saugumo ir krizių valdymo skyriaus patarėjas

Darius Vėbra

Darius Vėbra, tel. 8 706 63 723, el. p. darius.vebra@lr.lt



## LIETUVOS RESPUBLIKOS KRAŠTO APSAUGOS MINISTERIJA

Biudžetinė įstaiga, Totorių g. 25, LT-01121 Vilnius, tel.: (8 5) 273 5501 / 262 4821, faks. (8 5) 264 8517, el. p. kam@kam.lt.  
Duomenys kaupiami ir saugomi Juridinių asmenų registre, kodas 188602751, PVM mokesčio kodas LT100001016116

Lietuvos Respublikos Vyriausybei

2016-07-11 Nr. 12-01-1262

### DĖL LIETUVOS RESPUBLIKOS VYRIAUSYBĖS NUTARIMO PROJEKTO (TAP 16-1051) (16-5518(2))

Krašto apsaugos ministerija, atsižvelgdama į Ministerijų atstovų (viceministrų, ministerijų kanclerių) pasitarimo 2016 m. birželio 28 d. protokole Nr. 26 (12 klausimas) nurodytą pavedimą, pakartotinai teikia patikslintą Lietuvos Respublikos Vyriausybės 2014 m. spalio 22 d. nutarimo Nr. 1153 „Dėl Jonavos rajono savivaldybės dalies (karinio poligono ir karinio mokymo teritorijos Ruklos seniūnijoje) ir Švenčionių rajono savivaldybės dalies (karinio poligono ir karinio mokymo teritorijos Pabradės seniūnijoje) bendrųjų planų rengimo“ pakeitimo projektą (TAP 16-1051) (16-5518(2)) (toliau – Nutarimo projektas).

Nutarimo projekto tikslas – patikslinti Lietuvos Respublikos Vyriausybės 2014 m. spalio 22 d. nutarimą Nr. 1153 „Dėl Jonavos rajono savivaldybės dalies (karinio poligono ir karinio mokymo teritorijos Ruklos seniūnijoje) ir Švenčionių rajono savivaldybės dalies (karinio poligono ir karinio mokymo teritorijos Pabradės seniūnijoje) bendrųjų planų rengimo“, kad būtų galima rengti ne tik Jonavos ir Švenčionių rajonų savivaldybių dalių bendruosius planus, bet ir Kaišiadorių rajono savivaldybės dalies bendrąjį planą, taikant Lietuvos Respublikos teritorijų planavimo nuostatas, susijusias su valstybei svarbių projektų teritorijų planavimu. Šių rajonų savivaldybių bendrieji planai tikslinami siekiant išplėsti dviejų karinių poligonų ir karinio mokymo teritorijų, esančių Jonavos rajono savivaldybėje, Ruklos seniūnijoje, ir Švenčionių rajono savivaldybėje, Pabradės seniūnijoje, teritorijas.

Poreikis rengti ir Kaišiadorių rajono savivaldybės dalies bendrąjį planą iškilo todėl, kad, pradėjus rengti Gaižiūnų karinio poligono ir karinio mokymo teritorijos plėtrai reikalingą Jonavos savivaldybės dalies bendrąjį planą, paaiškėjo, kad dalis plečiamos karinio mokymo teritorijos yra už Jonavos rajono savivaldybės ribų, t. y. Kaišiadorių rajono savivaldybėje.

Nutarimo projekto teisinis pagrindas – Lietuvos Respublikos teritorijų planavimo įstatymo 23 straipsnio 2 dalis, Lietuvos Respublikos Seimo 2014 m. spalio 14 d. nutarimas Nr. XII-1228 „Dėl Lietuvos kariuomenės karinių poligonų ir karinio mokymo teritorijų, esančių Jonavos rajono savivaldybėje, Ruklos seniūnijoje, ir Švenčionių rajono savivaldybėje, Pabradės seniūnijoje, išplėtimo projekto pripažinimo ypatingos valstybinės svarbos projektu“ ir Šešioliktosios Vyriausybės 2012–2016 metų programos, kuriai pritarta Lietuvos Respublikos Seimo 2012 m. gruodžio 13 d. nutarimu Nr. XII-51 „Dėl Lietuvos Respublikos Vyriausybės programos“, 483 ir 486 punktai.

Lietuvos Respublikos Vyriausybės 2000 m. gegužės 12 d. nutarimu Nr. 545 „Dėl Lietuvos kariuomenės karinių poligonų ir karinio mokymo teritorijų“ Krašto apsaugos ministerijai buvo suteikta valstybinės žemės sklypų Lietuvos kariuomenės kariniams poligonams valdymo teisė ir patvirtintos jų ribos. Šiuo nutarimu Lietuvos kariuomenei suteikta teisė neterminuotai naudotis karinio mokymo teritorijomis, kurių žemės valdymo teisė suteikta miškų urėdijoms, ir patvirtintos jų ribos.

Teisės aktų nustatyta tvarka parengus planuojamų teritorijų vietovės lygmens teritorijų planavimo dokumentus (minėtų savivaldybių dalių bendruosius planus) bus nustatytos dviejų

karinių poligonų ir aplink juos esančių karinio mokymo teritorijų ribos, t. y. bus padidinti poligonų žemės plotai mažinant miškų urėdijų valdomus žemės plotus ir išplėsti karinio mokymo teritorijų plotai miškų urėdijų patikėjimo teise valdomose valstybinių miškų teritorijose.

Numatomo teisinio reguliavimo poveikio vertinimo pažyma, vadovaujantis Lietuvos Respublikos teisėkūros pagrindų įstatymo 15 straipsnio 1 dalimi ir Numatomo teisinio reguliavimo poveikio vertinimo metodikos, patvirtintos Lietuvos Respublikos Vyriausybės 2003 m. vasario 26 d. nutarimu Nr. 276 „Dėl Numatomo teisinio reguliavimo poveikio vertinimo metodikos patvirtinimo“, 4 punktu, nerengiama.

Priėmus Nutarimo projektą, neigiamų pasekmių nenumatoma.

Nutarimo projektas neperkelia Europos Sąjungos teisės aktų ir atitinka Lietuvos Respublikos Vyriausybės programą. Priėmus Nutarimo projektą, nereikės priimti naujų teisės aktų. Priėmus Nutarimo projektą, neigiamų pasekmių nenumatoma. Atsižvelgiant į tai, kad Nutarimo projektas nepatenka į Lietuvos Respublikos Vyriausybės darbo reglamento, patvirtinto Lietuvos Respublikos Vyriausybės 1994 m. rugpjūčio 11 d. nutarimu Nr. 728 „Dėl Lietuvos Respublikos Vyriausybės darbo reglamento patvirtinimo“, 32.1 papunktyje nustatytą Lietuvos Respublikos teisingumo ministerijos vertinamų teisės aktų rūšių sąrašą, šiai ministerijai Nutarimo projektas nebuvo pateiktas.

Nutarimo projektas be pastabų buvo suderintas su Žemės ūkio ir Aplinkos ministerijomis. Lietuvos Respublikos Vyriausybės kanceliarijos Teisės departamentas 2016 m. birželio 21 d. išvadoje Nr. NV-1991 pateikė pastabų ir pasiūlymų dėl Nutarimo projekto, kuriuos išnagrinėję informuojame, kad į pirmąją pastabą neatsižvelgėme, ir teikiame derinimo pažymą dėl Lietuvos Respublikos Vyriausybės 2014 m. spalio 22 D. nutarimo Nr. 1153 „Dėl Jonavos rajono savivaldybės dalies (karinio poligono ir karinio mokymo teritorijos Ruklos seniūnijoje) ir Švenčionių rajono savivaldybės dalies (karinio poligono ir karinio mokymo teritorijos Pabradės seniūnijoje) bendrųjų planų rengimo“ pakeitimo (TAP 16-1051) (16-5518(2)), taip pat Lietuvos kariuomenės karinių poligonų ir karinio mokymo teritorijų, esančių Jonavos rajono savivaldybėje, Ruklos seniūnijoje, ir Švenčionių rajono savivaldybėje, Pabradės seniūnijoje, išplėtimo galimybių studiją (su Krašto apsaugos ministerijos 2014 m. spalio 8 d. raštu Nr. 12-01-1745); pagal antrąją pastabą Nutarimo projektą (TAP 16-1051) (16-5518(2)) patikslinome (išdėstyta nauja redakcija).

Nutarimo projektas ir jo įgyvendinamieji teisės aktai paskelbti Lietuvos Respublikos Seimo teisės aktų projektų informacinėje sistemoje. Pasiūlymų iš visuomenės negauta.


Nutarimo projektą parengė Krašto apsaugos ministerijos Logistikos departamento (direktorius Saulius Rožėnas, tel. 8 706 80 833) Infrastruktūros valdymo skyrius (vedėjas Mindaugas Žilėnas, tel. 8 706 80 835, el. p. Mindaugas.Zilenas@kam.lt). Tiesioginis rengėjas – Infrastruktūros valdymo skyriaus patarėjas Vidmantas Šuminas, tel. (8 5) 273 5567, el. p. vidmantas.suminas@kam.lt, ir vyriausioji specialistė Rita Zurbienė, tel. (8 5) 273 5565, el. p. RitaZ@kam.lt.

PRIDEDAMA:

1. Nutarimo projektas, 1 lapas.
2. Derinimo pažyma, 1 lapas.
3. Krašto apsaugos ministerijos rašto Nr. 12-01-1745 su jame nurodyto pridedamo dokumento kopija, iš viso 33 lapai.

Krašto apsaugos ministras

Juozas Olekas



Vidmantas Šuminas, tel. (8 5) 273 5567, el. p. vidmantas.suminas@kam.lt  
Rita Zurbienė, tel. (8 5) 273 5565, el. p. RitaZ@kam.lt

**LIETUVOS RESPUBLIKOS VYRIAUSYBĖ**

**NUTARIMAS**

**DĖL LIETUVOS RESPUBLIKOS VYRIAUSYBĖS 2014 M. SPALIO 22 D. NUTARIMO  
NR. 1153 „DĖL JONAVOS RAJONO SAVIVALDYBĖS DALIES (KARINIO POLIGONO  
IR KARINIO MOKYMO TERITORIJOS RUKLOS SENIŪNIJOJE) IR ŠVENČIONIŲ  
RAJONO SAVIVALDYBĖS DALIES (KARINIO POLIGONO IR KARINIO MOKYMO  
TERITORIJOS PABRADĖS SENIŪNIJOJE) BENDRŲJŲ PLANŲ RENGIMO“  
PAKEITIMO**

2016 m.

d. Nr.

Vilnius

Lietuvos Respublikos Vyriausybė n u t a r i a:

Pakeisti Lietuvos Respublikos Vyriausybės 2014 m. spalio 22 d. nutarimą Nr. 1153 „Dėl Jonavos rajono savivaldybės dalies (karinio poligono ir karinio mokymo teritorijos Ruklos seniūnijoje) ir Švenčionių rajono savivaldybės dalies (karinio poligono ir karinio mokymo teritorijos Pabradės seniūnijoje) bendrųjų planų rengimo“ ir jį išdėstyti nauja redakcija:

**„LIETUVOS RESPUBLIKOS VYRIAUSYBĖ**

**NUTARIMAS**

**DĖL JONAVOS, KAIŠIADORIŲ IR ŠVENČIONIŲ RAJONŲ SAVIVALDYBIŲ DALIŲ  
(KARINIŲ POLIGONŲ IR KARINIO MOKYMO TERITORIJŲ) BENDRŲJŲ PLANŲ  
RENGIMO**

Vadovaudamasi Lietuvos Respublikos teritorijų planavimo įstatymo 23 straipsnio 2 dalimi, atsižvelgdama į Lietuvos Respublikos Seimo 2014 m. spalio 14 d. nutarimą Nr. XII-1228 „Dėl Lietuvos kariuomenės karinių poligonų ir karinio mokymo teritorijų, esančių Jonavos rajono savivaldybės Ruklos seniūnijoje ir Švenčionių rajono savivaldybės Pabradės seniūnijoje, išplėtimo projekto pripažinimo ypatingos valstybinės svarbos projektu“ ir siekdama įgyvendinti Šešioliktosios Vyriausybės 2012–2016 metų programos, kuriai pritarta Lietuvos Respublikos Seimo 2012 m. gruodžio 13 d. nutarimu Nr. XII-51 „Dėl Lietuvos Respublikos Vyriausybės programos“, 483 ir 486 punktus, Lietuvos Respublikos Vyriausybė n u t a r i a:

Pradėti rengti Jonavos, Kaišiadorių ir Švenčionių rajonų savivaldybių dalių (karinių poligonų ir karinio mokymo teritorijų) bendruosius planus.“


Ministras Pirmininkas

Krašto apsaugos ministras

Teisės departamento  
Teisėkūros skyriaus vedėja

Inga Šilinytė

Juozas Olekas  
Krašto apsaugos ministras



## LIETUVOS RESPUBLIKOS KRAŠTO APSAUGOS MINISTERIJA

Biudžetinė įstaiga. Totorių g. 25, LT-01121 Vilnius, tel.: (8 5) 273 5501 / 262 4821, faks. (8 5) 264 8517, el. p. [kam@kam.lt](mailto:kam@kam.lt)  
Duomenys kaupiami ir saugomi Juridinių asmenų registre, kodas 188602751. PVM mokėtojo kodas LT100001016116

Lietuvos Respublikos Seimo  
Nacionalinio saugumo ir gynybos komitetui

2014-10-08 Nr. 12-01-12-01-1145

### DĖL PATIKSLINTOS KARINIŲ POLIGONŲ IR KARINIO MOKYMO TERITORIJŲ IŠPLĖTIMO GALIMYBIŲ STUDIJOS

Teikiame patikslintą medžiagą prie Seimo nutarimo „Dėl Lietuvos kariuomenės karinių poligonų ir karinio mokymo teritorijų, esančių Jonavos rajono savivaldybėje, Ruklos seniūnijoje, ir Švenčionių rajono savivaldybėje, Pabradės seniūnijoje, išplėtimo projekto pripažinimo ypatingos valstybinės svarbos projektu“ projekto (projekto Nr. XIIP-2246).

Siekiant tinkamai pasirengti naudoti planuojamą įsigyti ginkluotę ir pėstininkų kovos mašinas Lietuvos kariuomenės kariniuose poligonuose ir karinio mokymo teritorijose, esančiose Jonavos rajono savivaldybėje, Ruklos seniūnijoje, ir Švenčionių rajono savivaldybėje, Pabradės seniūnijoje, ir pasikeitus NATO sąjungininkų planams dėl sunkiosios ginkluotės panaudojimo pratybose Lietuvoje, buvo patikslintos anksčiau minėtų Lietuvos kariuomenės karinių poligonų ir karinio mokymo teritorijų ribos. Ribų patikslinimas leistų vykdyti kovinio šaudymo taktines pratybas, bataliono sudėtyje naudojant pėstininkų kovos mašinas ir tankus, Lietuvos kariuomenės poligone, esančiame Švenčionių rajono savivaldybėje, Pabradės seniūnijoje, ir kovinio šaudymo pratybas, naudojant pėstininkų kovos mašinų ginkluotę, iš stacionarių pozicijų Lietuvos kariuomenės poligone, esančiame Jonavos rajono savivaldybėje, Ruklos seniūnijoje. Ribų patikslinimas reikalingas minėtos ginkluotės saugos zonoms užtikrinti.

Taip pat minėtos karinio mokymo teritorijų ribos yra patikslintos pagal esančių privačių žemės sklypų, besiribojančių su karinio mokymo teritorijomis, ribas. Analogiškai yra patikslinta karinių poligonų ir karinio mokymo teritorijų išplėtimo galimybių studija, numatomų plėsti karinių poligonų ir karinio mokymo teritorijų ribas perkeltiant į valstybinės žemės sklypus.

PRIDEDAMA. 32 lapai.

Krašto apsaugos viceministras

Antanas Valys

Vidas Šilaika, tel. 264 8539, el. p. [vidas.silaika@mil.lt](mailto:vidas.silaika@mil.lt)

euras.lt

LIETUVOS KARIUOMENĖS KARINIŲ POLIGONŲ IR  
KARINIO MOKYMO TERITORIJŲ, ESANČIŲ JONAVOS  
RAJONO SAVIVALDYBĖJE, RUKLOS SENIŪNIJOJE IR  
ŠVENČIONIŲ RAJONO SAVIVALDYBĖJE, PABRADĖS  
SENIŪNIJOJE, IŠPLĖTIMO GALIMYBIŲ  
STUDIJA



2014 M. SPALIS

## TURINYS

I.	IVADAS.....	4
1.	STUDIJOS RENGIMO PAGRINDAS.....	4
2.	STUDIJOS PASKIRTIS.....	6
3.	PROJEKTO TIKSLAS, UŽDUOTYS IR VERTINIMO KRITERIJAI.....	6
II.	PROJEKTO ĮGYVENDINIMO APLINKA.....	6
1.	Lietuvos kariuomenės karinio rengimo sistema ir standartai.....	6
1.1.	Standartai.....	7
1.2.	Operacijos. Operacinė aplinka.....	8
1.3.	Infrastruktūros ir priemonių svarba.....	8
1.4.	Reikalavimai karinio poligono teritorijai.....	9
1.5.	Šaudymo planavimas, organizavimas, kontrolė ir sauga.....	10
1.6.	Šaudymas iš minosvaidžių.....	13
1.7.	Šaudymas iš artilerijos pabūklų.....	13
1.8.	Krašto apsaugos sistemos veiklos prioritetai.....	13
1.9.	KAS strateginis veiklos planavimas.....	14
2.	Pabradės poligono teritorijos ir infrastruktūros apibūdinimas.....	14
2.1.	Pabradės poligono teritorija.....	15
2.2.	Karinio poligono teritorija.....	15
2.3.	Pabradės poligono kariniai miesteliai.....	15
2.4.	Karinio mokymo teritorija.....	15
2.5.	Pabradės poligono teritorijų suskirstymas.....	16
2.6.	Pabradės poligono panaudojimo efektyvumas.....	17
3.	Gaižiūnų poligono teritorijos ir infrastruktūros apibūdinimas.....	18
3.1.	Gaižiūnų poligono teritorija.....	18
3.2.	Gaižiūnų poligono karinio mokymo teritorija.....	18
3.3.	Gaižiūnų poligono teritorijų suskirstymas.....	19
3.4.	Gaižiūnų poligono panaudojimo efektyvumas.....	19
3.5.	Kiti kariniai vienetai.....	19
4.	Funkcinės veiklos aplinka (Pabradės poligonas).....	21
4.1.	Sausumos pajėgos.....	21
4.2.	Artilerija.....	21



4.3.	Aviacija.....	21
4.4.	Oro gynyba.....	21
4.5.	Inžinerija.....	22
4.6.	Pajėgumo trūkumai.....	22
5.	Funkcinės veiklos aplinka (Gaižiūnų poligonas).....	24
5.1.	Sausumos pajėgos.....	24
5.2.	Artilerija.....	24
5.3.	Aviacija.....	24
5.4.	Oro gynyba.....	24
5.5.	Inžinerija.....	24
5.6.	Pajėgumo trūkumai.....	25
6.	SIEKTINA SITUACIJA.....	25
III.	GALIMOS ALTERNATYVOS IR JŲ VERTINIMAS.....	27
1.	ALTERNATYVŲ SUDARYMAS.....	27
1.1.	Pabradės poligono alternatyvos.....	28
1.2.	Gaižiūnų poligono plėtra.....	30
2.	GALUTINIS ALTERNATYVŲ SĄRAŠAS.....	31
IV.	IŠVADOS.....	32



## I. IVADAS

### 1. STUDIJOS RENGIMO PAGRINDAS.

1. Lietuvos kariuomenė yra neatsiejama valstybės ir visuomenės dalis, kuri vykdydama skirtas užduotis prisideda prie bendrųjų valstybės interesų ir tikslų įgyvendinimo. Vadovaudamasi Lietuvos Respublikos Konstitucijos, įstatymų ir Nacionalinio saugumo strategijos nuostatomis, Lietuvos kariuomenė saugo ir gina valstybės suverenitetą, teritorijos neliečiamybę ir vientisumą, taip pat prisideda prie tarptautinio saugumo ir stabilumo užtikrinimo. Karo padėties metu Lietuvą gina ginkluotosios pajėgos, kurių pagrindą sudaro Lietuvos kariuomenė.
2. Lietuvos kariuomenei tenka dvejopo pobūdžio atsakomybė. Visų pirma, Lietuvos kariuomenė yra atsakinga už Lietuvos gynybą. Tačiau Lietuvai, kaip NATO ir Europos Sąjungos (toliau – ES) narei, tenka dalis atsakomybės ir už euroatlantinės erdvės saugumą ir stabilumą, todėl Lietuvos kariuomenei yra keliamas reikalavimas būti pasirengusiai kartu su sąjungininkais atsakyti į kylančius tarptautinio saugumo iššūkius.
3. Lietuvos Respublikos Seimas 2012 m. gruodžio 13 d. nutarimu Nr. XII-51 patvirtino Lietuvos Respublikos 16 Vyriausybės 2012–2016 m. programą. Šios programos 486 punktas nurodo, kad *<...>Visapusiškai plėtosime priimančiosios šalies paramos pajėgumus, užtikrinančius pasirengimą sąjungininkų pajėgų dislokavimui ar atvykstančių pastiprinimo pajėgų priėmimui Lietuvos Respublikos teritorijoje. Pagrindiniu prioritetu laikysime infrastruktūros plėtrą, kuri reikalinga NATO paramai gresiančios krizės atveju priimti ir įvairių valstybės institucijų sąveikai užtikrinti <...>.*
4. Lietuvos Respublikos Seime atstovaujamų politinių partijų 2014 m. kovo 29 dieną pasirašyto susitarimo dėl 2014–2020 metų Lietuvos Respublikos užsienio, saugumo ir gynybos politikos strateginių gairių 7 punktas nurodo stiprinti strateginį bendradarbiavimą su Jungtinėmis Amerikos Valstijomis, ypač energetikos, ekonomikos ir karinio saugumo srityse, remiantis Lietuvos Respublikos, Estijos Respublikos, Jungtinių Amerikos Valstijų ir Latvijos Respublikos partnerystės chartijos nuostatomis ir principais, siekti nuolatinio JAV – o pagal NATO planus ir kitų Aljanso valstybių – nuolatinio tiesioginio karinių pajėgumų buvimo Baltijos valstybių teritorijose.
5. Lietuvos Respublikos krašto apsaugos ministras 2012 m. lapkričio 21 d. įsakymu Nr. V-1305 „Dėl Lietuvos Respublikos karinės strategijos tvirtinimo“ patvirtino Lietuvos Respublikos karinę strategiją, kurios 9.2 papunktyje nurodoma, kad *<...> Lietuvos saugumas yra grindžiamas savarankiška ir kolektyvine gynyba. Lietuvos narystė NATO įpareigoja rengti Lietuvos kariuomenę ir plėtoti pajėgumus savarankiškai krašto gynybai ir bendriems kolektyvinės gynybos veiksams su NATO sąjungininkais ginant Lietuvą ir bet kurią kitą NATO valstybę. Kartu narystė NATO garantuoja, kad Lietuva, jei ji bus užpuolta, bus ginama likusių NATO valstybių karinėmis pajėgomis<...>.*
6. Lietuvos Respublikos Vyriausybė 2000 m. gegužės 12 d. nutarimu Nr. 545 „Dėl Lietuvos kariuomenės karinių poligonų ir karinių mokymo teritorijų“ patvirtino Lietuvos kariuomenės karinių

poligonų ir karinio mokymo teritorijų valdymo ir naudojimo nuostatus. Žemiau pateiktame 1 paveiksle ir 1 lentelėje pateikiami poligonų išdėstymai ir teritorijų dydžiai.

Poligono pavadinimas	Bendrasis poligono plotas, ha	Kariniai poligonai				Karinio mokymo teritorijos		
		Bendrasis plotas, ha	iš jo			Bendrasis plotas, ha	iš jo	
			žemės ūkio paskirties, ha	miškų ūkio paskirties, ha	kitos paskirties, ha		valstybiniai miškai, ha	isiterpusių draustinių plotai, ha
Pabradės	8485,99	2220,10	7,60	1187,10	1025,40	6265,89	4505,59	1760,30
Gaižiūnų	5213,51	2713,20	-	2625,00	88,20	2500,31	2268,11	232,20
Kazlų Rūdos	3708,57	1054,52	77,00	947,80	29,72	2654,05	2297,05	357,00
Kairių	3217,46	674,97	-	182,60	492,37	2542,49	612,39	1930,10
Rokų	594,10	594,10	22,90	89,76	481,44			
Pagudonės	385,97	341,97	71,74	141,84	128,39	44,00	-	44,00
Iš viso	21605,60	7598,86	179,24	5174,00	2245,52	14006,70	9683,14	4323,60

1 lentelė. Lietuvos kariuomenei priskirtų poligonų teritorijų dydžiai



1 pav. Lietuvos kariuomenės poligonų išdėstymas

## 2. STUDIJOS PASKIRTIS

Ši studija nėra detali institucinė, techninė, finansinė ar ekonominė planuojamo įgyvendinti projekto analizė. Ji yra skirta palankių projekto alternatyvų identifikavimui, formavimui bei jų pagrindimui. Studijoje nagrinėjamos bei vertinamos visos galimos alternatyvos. Ši studija parengta siekiant įvertinti Lietuvos kariuomenės karinių poligonų ir karinio mokymo teritorijų, esančių Jonavos rajono savivaldybėje, Ruklos seniūnijoje ir Švenčionių rajono savivaldybėje, Pabradės seniūnijoje plėtros galimybes, naudą ir pateikti informaciją, reikalingą sprendimui priimti.

## 3. PROJEKTO TIKSLAS, UŽDUOTYS IR VERTINIMO KRITERIJAI.

Projektas – Lietuvos kariuomenės karinių poligonų ir karinio mokymo teritorijų, esančių Jonavos rajono savivaldybėje, Ruklos seniūnijoje, ir Švenčionių rajono savivaldybėje, Pabradės seniūnijoje, išplėtimo galimybių studija.

Projekto tikslas – įrengti šiuolaikinius karinius poligonus, kurie privalo atitikti NATO ir sąjungininkų standartus ir keliamus reikalavimus, sudaryti sąlygas priimančiosios šalies paramos vykdymui, užtikrinti tinkamas tarnybos buitines, darbo ir mokymo sąlygas, atitinkančias sanitarines higienines normas, priešgaisrinius, aplinkos apsaugos ir darbo saugos reikalavimus.

Projekto užduotis – atlikti Pabradės ir Gaižiūnų poligonų ir karinio mokymo teritorijų (toliau – Poligonai) plėtrą ir rekonstrukciją, sudarant sąlygas visaverčiam karių rengimui savarankiškai ir su partneriais pagal vykdomas ir numatomas kovines užduotis laikantis nustatytų standartų ir reikalavimų, užtikrinti Lietuvos Respublikos įstatymų ir kitų reglamentuojančių dokumentų reikalavimus, sutvarkyti Poligonų teritorijas.

Vertinimo kriterijai. Tikslas bus pasiektas, kai:

- ✓ Pasirinktoji alternatyva sudarys ir suteiks Lietuvos kariuomenei sąlygas vienetų manevrui;
- ✓ Pasirinktoji alternatyva sudarys ir suteiks sąlygas priimančiosios šalies paramos vykdymui;
- ✓ Pasirinktoji alternatyva bus saugi aplink esančioms teritorijoms;
- ✓ Pasirinktos alternatyvos įgyvendinimo kaštai atitiks KAS veiklos prioritetus ir finansavimo galimybes.

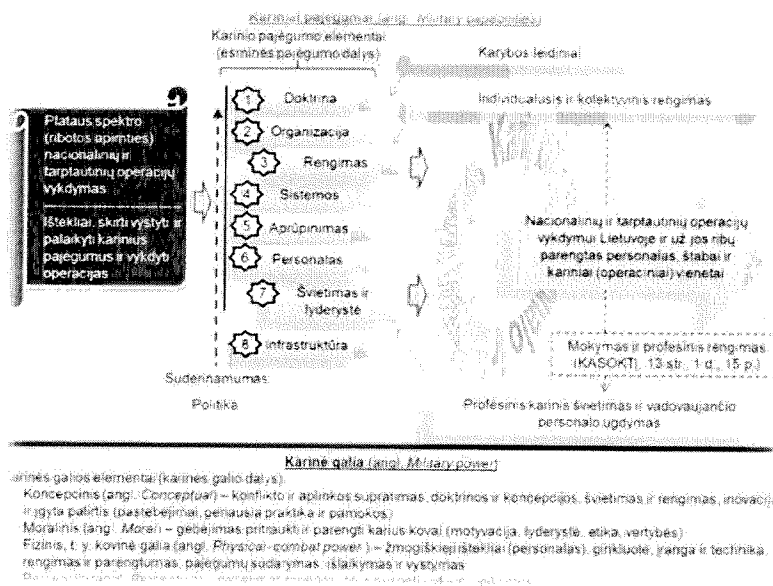
## II. PROJEKTO ĮGYVENDINIMO APLINKA

### 1. Lietuvos kariuomenės karinio rengimo sistema ir standartai.

Lietuvos karinių (operacinių) vienetų rengimas, o kartu ir karinis rengimas, yra svarbus kariuomenės galią sudarančio fizinio komponento elementas. Lietuvos karinių pajėgų operacinės doktrinos D-LK-002 (2011) 156 punkte rašoma: „Organizuojant karinį rengimą visos pastangos turi būti sutelkiamos užduoties atlikimo standartams (normatyvams) tam tikromis aplinkos sąlygomis įvykdyti, atlikti veiksmų analizę ir vertinimą, plėtoti iniciatyvą ir diegti naujoves. Nors pats karinis rengimas nesuteikia jokio karinio pajėgumo, bet po efektyviai pravesto karinio rengimo karinis

vienetas yra pasirengęs veikti kolektyviai ir vykdyti plataus spektro operacijų uždavinius ir užduotis, o tai savo ruožtu prisideda prie kariuomenės galia sudarančio fizinio komponento stiprinimo.<sup>4</sup>

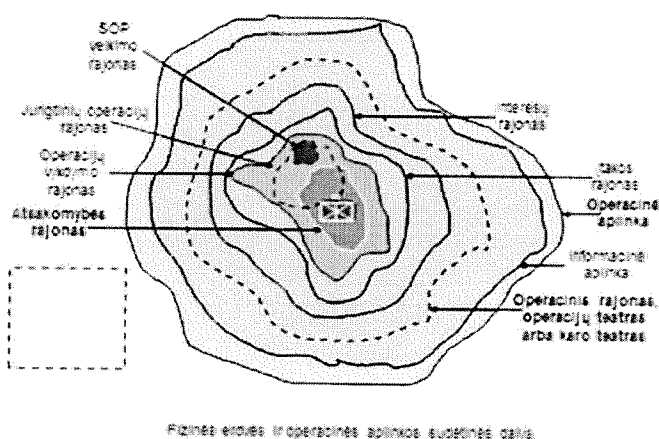
Svarbiausias karinių vienetų rengimo rezultatas – parengtumas. Lietuvos karinių pajėgų rengimo doktrinos D-LK-07 (2013) 106 punkte sakoma: „Svarbiausias profesinio karinio švietimo ir rengimo tikslas yra ir bus karių (vadovaujančio personalo) ir karinių (operacinių) vienetų parengtumas. Valstybės atžvilgiu karinių (operacinių) vienetų parengtumas yra priemonė (žr. 2 pav.), profesinio karinio švietimo ir rengimo atžvilgiu – tikslas, o tai reiškia kariuomenės personalo ir karinių (operacinių) vienetų pajėgumą laiku ir tinkamai veikti (vykdyti operacijas) taikos, krizių ir karo metu, netgi aukojant gyvybę.“ Pratybos (mokymai) padeda gerinti pajėgų parengtumą ir sąveikumą – integruoti karinius (operacinius) vienetus ir štabus į vieną organizacinę-operacinę visumą. Karinių (operacinių) vienetų rengimas sustiprina gebėjimus ir nustato papildomus, reikalingus kolektyviniams uždaviniams ir užduotims vykdyti. Visas karinis rengimas siejamas su kiekvienų pratybų (mokymų, treniruočių ar kitų užsiėmimų) tikslu, mokymo(-si) siekiniais (siektiniais rezultatais), užduotimis, standartais ir sąlygomis.



2 pav. Profesinio karinio švietimo ir rengimo vaidmuo ir sąsajos su karine galia ir pajėgumais

**1.1. Standartai.** Visas karinis rengimas nukreiptas į karinio (operacinio) vieneto užduočių įvykdymą. Kariniuose (operaciniuose) vienetuose kariai rengiami ir vertinami pagal kolektyvinių užduočių atlikimo standartus. Kolektyvinio rengimo standartai yra uždavinio (misijos) atlikimo kriterijai, padedantys nustatyti, ar kariniai (operaciniai) vienetai gali atlikti jiems paskirtas užduotis. Kolektyvinio rengimo standartų pagrindas yra nustatytų kolektyvinių užduočių atlikimo mokymas. Šios užduotys yra bendros (universalios) visiems kariniams (operaciniams) vienetams ir atlikimo standartai yra nustatyti Lietuvos kariuomenės vidiniuose teisės aktuose. Jų pagrindu yra sudaromi karinių (operacinių) vienetų (mokymo organizavimo dokumentai), mokomi kariai ir kariniai vienetai.

**1.2. Operacijos. Operacinė aplinka.** Lietuvos karinių pajėgų operacijų diapazonas ir veikimo pagrindas taikos, krizės ir karo (karinio konflikto) metu yra plataus spektro operacijos. Visos operacijos (gynyba, stabdymas, puolimas, stabilizavimas ir t.t.), kurias vykdo ar vykdys karinis vienetas dėl keliamų jam užduočių įvairovės ir bus vadinamos plataus spektro operacijomis. Karinis rengimas yra nukreiptas karinių (operacinių) vienetų paruošimui vykdyti plataus spektro operacijas. Tokia praktika sumažina pagrindinių gebėjimų praradimą ir sustiprina įgūdžius ir mokėjimus, reikalingus pasirengti esamų ir/ar būsimų operacijų užduotims ir jas tinkamai vykdyti bei prisitaikyti prie greitai besikeičiančios situacijos. Teritorija ir ją supanti erdvė, kurioje vykdomos karinės operacijos, vadinama operacijų aplinka. Ši aplinka turi psichologinį aspektą, reikšmingai įtakojantį mūšio eigą (nežinia, neapibrėžtumas, baimė, chaosas ir nenusipėjamumas), todėl norint tinkamai paruošti karinius (operacinius) vienetus tinkamai vykdyti plataus spektro operacijas, turi būti sudarytos tinkamos sąlygos joms pasirengti – atkartoti kuo tikroviškesnes sąlygas būsimų operacijų rajonuose (žr. 3 pav.).



3 pav. Operacinės aplinkos sudėtinės dalys

**1.3. Infrastruktūros ir priemonių svarba.** Karinio (operacinio) vieneto rengimui infrastruktūra (tinkami poligonai, pastatai, šaudyklos, įranga ir t.t.) yra *esminis* profesinį karinį rengimą įgalinantis (remiantysis) *veiksnys*. Infrastruktūros ir priemonių pagalba turi būti sudarytos sąlygos tinkamam ir realistiškam karių ir karinių (operacinių) vienetų rengimui. Atsižvelgiant į Lietuvos kariuomenės rengimo prioritetus, turi būti užtikrinta optimali infrastruktūros veikla, numatyti tolimesnės jų plėtros ir optimizavimo darbai. Pratybos (mokymai) yra turimų karinių išteklių, infrastruktūros ir priemonių panaudojimas vadovaujančio personalo, štabų ir karinių (operacinių) vienetų parengimui vykdyti karines operacijas.

**1.4. Reikalavimai karinio poligono teritorijai.** Lietuvos kariuomenė yra sudėtinė NATO dalis. Siekdama įgyvendinti Vyriausybės programą bei politinių partijų susitarimą vykdo NATO ir pagrindinių sąjungininkų reikalavimus, nustatančius mokymo laukų dydžius. Vadovaujantis dokumentais reikalaujamas toks pėstininkų bataliono ir kuopos operacijoms (2 ir 3 lentelė) reikalingos teritorijos dydis:

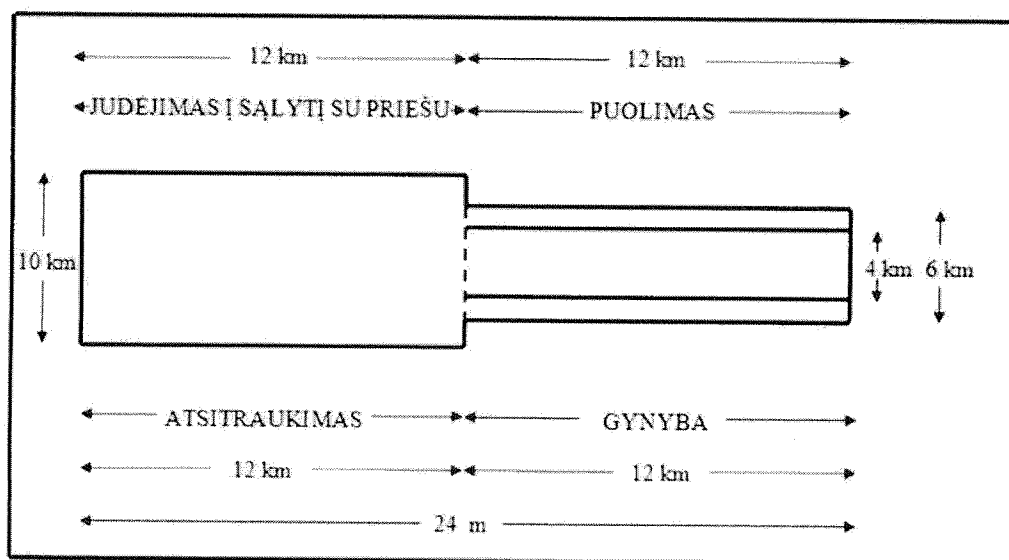
Puolimas	$12 \times 8 = 96$ kv. km (9 600 ha)
Gynyba	$12 \times 6 = 72$ kv. km (7 200 ha)
Atsitraukimas į užnugarį (retrograde)	$12 \times 10 = 120$ kv. km (12 000 ha)

2 lentelė. Reikalingi teritorijų dydžiai bataliono grupės rengimui

Puolimas	$5 \times 10 = 50$ kv. km (5 000 ha)
Gynyba	$3 \times 8 = 24$ kv. km (2 400 ha)
Reidas	$3 \times 8 = 24$ kv. km (2 400 ha)
Pasala	$5 \times 10 = 50$ kv. km (5 000 ha)
Atsitraukimas (Retrograde)	$6 \times 10 = 60$ kv. km (6 000 ha)

3 lentelė. Reikalingi teritorijų dydžiai kuopos rengimui

Lentelėje nurodomi reikalingi mokymo laukų dydžiai atskiroms operacijoms. Vykdam pratybas ir atliekant kelias operacijas, atskiroms operacijoms reikalingi mokymo laukų dydžiai sumuojasi (judėjimas į sąlytį su priešu pereina į puolimą, gynyba pereina į atsitraukimą), todėl, kaip pavaizduota 4 paveiksle, bataliono pratyboms reikalingas mokymo laukas išauga iki  $(120 \text{ kv. km} + 96 \text{ kv. km})$  216 kv. km (21 600 ha).



4 pav. Mokymo laukų dydžiai operacijoms

**1.5. Šaudymo planavimas, organizavimas, kontrolė ir sauga.** Šaudymo pratybų iš pėstininkų ginklų planavimo, organizavimo, kontrolės ir saugos taisyklės bei ginklo pavojaus zonų šablonų, kurie naudojami sudarant šaudyklos pavojaus zonos skaidrę, darymo ir taikymo principus nustato „Šaudymo planavimo, organizavimo, kontrolės ir saugos taisyklės (pėstininkų ginklai)“ (toliau – ŠPOKIST), patvirtintos Lietuvos kariuomenės vado 2014 m. gegužės 2 d. įsakymu Nr. V-482 „Dėl Šaudymo planavimo, organizavimo, kontrolės ir saugos taisyklių (pėstininkų ginklai) tvirtinimo“.

Lietuvos kariuomenės vado 2000 m. rugsėjo 19 d. įsakymu Nr. 481 patvirtintas leidinys „Šaudyklų įrengimas ir eksploatacija (pėstininkų ginklai)“ reglamentuoja šaudyklų įrengimo ir eksploataavimo principus.

Poligono dydis, vietovės ypatumai ir šaudymo sektoriai sąlygoja šaudymo pratybų apimtį ir galimybes. Esant poreikiui tam tikrame poligone įrengti tam tikros rūšies šaudyklą ar vykdyti tam tikrų karinių vienetų dydžių kovinio šaudymo taktikos pratybas, visų pirma reikia taikyti ginklo pavojaus zonos (toliau – GPZ) šabloną, kurį modeliuojant ant žemėlapių galima nuspręsti, ar tame poligone įmanoma įrengti tam tikrą šaudyklą ar vykdyti tam tikro dydžio padalinių kovinio šaudymo taktikos pratybas.

Šaudyklos (arba padalinių kovinio šaudymo taktikos pratybos) turi būti projektuojamos taip, kad pagal ŠPOKIST šaudyklos pavojaus zona neišeitų iš karinio mokymo teritorijos ribų. Susiję apibrėžimai: Šaudyklos pavojaus zona. Šaudyklos pavojaus zona, kuri nustatoma visoms šaudykloms, gali būti apibrėžiama taip: „Sausumos ar vandens zonos ir virš jų esanti oro erdvė, kuriose dėl tam tikrų šaudmenų ar sprogmenų naudojimo gali kilti pavojus žmogaus, gyvūnų gyvybei ar materialinėms vertybėms.“

GPZ šablonas. Tai yra specialus techninis brėžinys, kuriame pavaizduota nustatyta pavojaus zona, nubrėžta pagal tiksliai apibrėžtą šaudymo linijos azimutą, nurodytu masteliu specialiaame (milimetriniame) popieriuje, kuri tiksliai nukopijuojama ant skaidrės ar plastiko, kad būtų patogų naudoti žemėlapyje. Kovinio šaudymo zonoje GPZ šabloną pritaikant nustatytame sektoriuje galima nustatyti kintamą saugos zoną. Nustatyta saugos zona tampa tam tikros ginklų sistemos skaidre.

Skaidrė. Tai yra specialus techninis brėžinys, kuriame pavaizduoti sujungti GPZ šablonai, kurie nubraižyti tam tikru masteliu skaidrėje, kad būtų patogų naudoti žemėlapyje.

Darant ir taikant GPZ šabloną būtina atkreipti dėmesį šiuos aspektus:

1. Pėstininkų ginkluotės sistemų ir šaudmenų, kurie bus naudojami, rūšis.
2. Vietovės ypatumus, taikinius. Nuotolis ir kampas, kuriuo šaudmuo rikošetuoja, priklauso nuo paviršiaus, į kurį jis atsimuša, ypatumų. Tai turi įtakos GPZ šablono dydžiui. Kai kurie GPZ šablonai yra apibrėžiami kaip „kieto“ ir „minkšto“ tipo:

a) „Kietas“. Kietas taikiny ar žemė, kurioje yra betono, akmenų, vandens (priklausomai nuo greičio ir kampo, kuriuo šaudmuo atsimuša į paviršių) ar metalo, nuo kurio šaudmenys gali rikošetuoti iki 800 tūkst. kampo;

b) „Minkštas“. Visi kiti paviršiai, įskaitant minkštus taikinius ir vandenį (priklausomai nuo greičio ir kampo, kuriuo šaudmuo atsimuša į paviršių), kurie sumažina šaudmens rikošeto nuotolį, o kai kuriais atvejais ir rikošeto kampą.



3. Dalyvaujančio personalo skaičių ir pratybų rūšį.
4. Pakilimo kampą ir atstumą tarp šaulio ir taikinio. Atitinkamiems pėstininkų ginklams gali reikėti visos ar sumažintos pavojaus zonos arba šaudymo aukšta trajektorija šablonų.
5. Taikinio rūšį. Šaudant į nejudančius taikinius galima pasiekti didesnio taiklumo nei šaudant į judančius taikinius. Šis faktorius turi įtakos GPZ šablono dydžiui atitinkamai pritaikant šaudmenų trajektorijų pluošto dydį.
6. Šaulio poziciją šaudant. Gali prireikti šablono, skirto šaudymui iš judančios transporto priemonės.
7. Tikslų matmenų parinkimas. Sudarant šablonus reikia vadovautis matmenimis, kurie pateikti 4 lentelėje ir 5 pav.

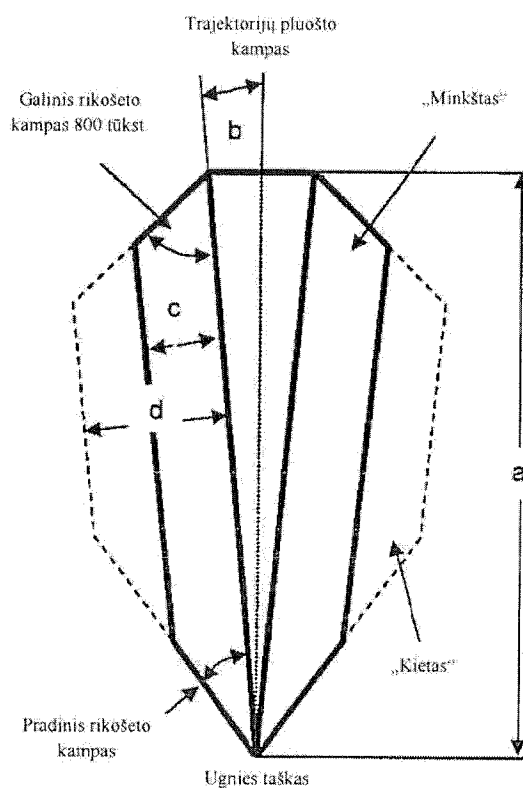
Eil. Nr.	Šaudmenys	Sąlygos	Matmenys				
			tūkst.	m	tūkst.	m	m
			Pradinis rikožeto kampas	a	b	c	d
1	5,56/7,62 mm	• trajektorijų pluoštas atsimuša į žemę; • nėra pakilimo kampo apribojimų	530	2900	(žr. 2 pastaba)  60/90	400	800
2	5,56/7,62 mm	• trajektorijų pluoštas neatsimuša į žemę; • pakilimo kampas $\leq 150$ tūkst.		2900			
3	5,56/7,62 mm	• trajektorijų pluoštas neatsimuša į žemę; • pakilimo kampas $> 150$ tūkst. bet $\leq 1250$ tūkst.		4000			
4	12,7 mm	• trajektorijų pluoštas atsimuša į žemę; • nėra pakilimo kampo apribojimų		5200		650	1300
5	12,7 mm	• trajektorijų pluoštas neatsimuša į žemę; • pakilimo kampas $\leq 150$ tūkst.		5200			
6	12,7 mm	• trajektorijų pluoštas neatsimuša į žemę; • pakilimo kampas $> 150$ tūkst. bet $\leq 1250$ tūkst.		6400			
7	9 mm karabinas	• pakilimo kampas $< 220$ tūkst.	270	1500		200	400
8	5,6 mm	• išlėkimo iš ginklo žiočių greitis $\leq 330$ m/s; • pakilimo kampas $\leq 150$ tūkst.		1200		150	300
9	5,6 mm	• išlėkimo iš ginklo žiočių greitis $> 330$ m/s; • pakilimo kampas $\leq 150$ tūkst.		1300		175	350
10	5,6 mm	• pakilimo kampas $> 150$ tūkst.		1550		175	350
11	5,56/7,62 mm	• judanti transporto priemonė	530	4000	120/	400	800
12	12,7 mm	• judanti transporto priemonė	530	6400	150	650	1300
13	9 mm pistoletas	• pakilimo kampas $\leq 220$ tūkst.	270	1500	250	200	400
14	9 mm pistoletas	• pakilimo kampas $> 220$ tūkst.	270	1825	250	200	400

Eil. Nr.	Šaudmenys	Sąlygos	Matmenys				
			tūkst.	m	tūkst.	m	m
			Pradinis rikošeto kampas	a	b	c	d
15	8,6 mm	• pakilimo kampas $\leq 150$ tūkst.	530	3700	(žr. 7 pastabą)	450	900
16	8,6 mm	• pakilimo kampas $> 150$ tūkst.	530	5500	(žr. 7 pastabą)	450	900
17	8,6 mm	• trajektorijų pluoštas atsimuša į žemę	530	3700	(žr. 7 pastabą)	450	900
18	4,6 mm	-	270	1400	(žr. 8 pastabą)	-	-
19	Povamzdinio granatsvaidžio HEDP	-	533	500	100	75	n
20	GMG imitacinė arba HEDP granata	• šaudoma į nejudančius taikinius iš stabilios padėties	530	2400	40	300	600
21	GMG imitacinė arba HEDP granata	• šaudoma į judančius taikinius iš stabilios padėties		2400	90	300	600
22	GMG imitacinė arba HEDP granata	• šaudoma judant		2400	(žr. 2 pastabą)	-	-
23	Lygiavamzdžio šautuvo kulka	-	800	680	80	360	n
24	Lygiavamzdžio šautuvo grankulkės ir šratai	-	n	580	80+200	n	n

n – netaikoma.

4 lentelė. Saugumo šablono matmenys

17



5 pav. Ginklo pavojaus saugumo šablono pavyzdys

**1.6. Šaudymas iš minosvaidžių.** Šaudymo iš minosvaidžių šaudyklų įrengimo, GPZ taikymo ir saugos taisyklės reglamentuoja leidinys „Šaudyklų įrengimas ir eksploatacija (pėstininkų ginklai)“, patvirtintas Lietuvos kariuomenės vado 2000 m. rugsėjo 19 d. įsakymu Nr. 481 ir Šaudymo iš minosvaidžių saugos taisyklės (taikos metu), patvirtintos Lietuvos kariuomenės vado 2004 m. rugpjūčio 18 d. įsakymu Nr. V-953.

**1.7. Šaudymas iš artilerijos pabūklų.** Šaudymo iš artilerijos pabūklų pozicijų įrengimo, GPZ taikymo ir saugos taisyklės reglamentuoja Šaudymo planavimo, organizavimo, kontrolės ir saugos taisyklės (artilерijos pabūklai), patvirtintos Lietuvos kariuomenės vado 2003 m. vasario 3 d. įsakymu Nr. V-88.

**1.8. Krašto apsaugos sistemos veiklos prioritetai.** Krašto apsaugos ministro 2014–2019 m. gairėse<sup>1</sup> nurodoma: „Nacionaliniai siekiai – tai maksimalus siektinas Lietuvos gebėjimas panaudoti karinius pajėgumus operacijose ir pratybose. Nustatyti nacionaliniai siekiai neapriboja kariuomenės

<sup>1</sup> LR KAM 2014 m. sausio 20 d. įsakymo Nr. V-31 „Dėl krašto apsaugos ministro 2014–2019 m. gairių patvirtinimo“ Nr. V-247, 2014 m. kovo 27 d., redakcija)

panaudojimo Lietuvoje krizės ir karo atveju“. Į infrastruktūros plėtrą investuojama laikantis šių prioritetų: kuriama infrastruktūra, reikalinga oro erdvės stebėjimo, kontrolės ir gynybos sistemai modernizuoti, plėtojama priimančiosios šalies paramos infrastruktūra, reikalinga sąjungininkų pajėgoms priimti ir plėtojama kovinio rengimo infrastruktūra.

**1.9. KAS strateginis veiklos planavimas.** Programos „KAS personalo rengimas“ tikslas yra parengti KAS poreikius atitinkantį karinį ir civilinį personalą, taip pat rengti kitų institucijų valstybės tarnybos ir civilinį personalą. Reikiamoms karių tarnybos sąlygoms užtikrinti ir nustatytoms užduotims įgyvendinti planuojama infrastruktūros plėtra ir ilgalaikio turto įsigijimas.

Plėtojant reguliariųjų vienetų manevro sausumoje pajėgumą, planuojama toliau plėtoti Pabradės poligono infrastruktūrą: 2015 m. planuojama vykdyti miestelio „Mūšis mieste“ I etapo, 2016–2017 m. – II-III etapo statybą. 2015 m. bus įrengiamos apsaugos sistemos. 2015–2017 m. planuojama Pabradės poligoną pritaikyti karinių vienetų su pėstininkų kovos mašinomis rengimui. 2017 m. planuojama pastatyti garažus šarvuočiams, įsigyti pėstininkų kovos mašinų aptarnavimo ir remonto įrangą, šaudyklų įrangą. 2017 m. planuojama pastatyti remonto dirbtuves, degalinę, pėstininkų kovos mašinų ir kitos technikos saugojimo aikštelę su plovykla, higienos bloką, suprojektuoti sandėliavimo vietas, konteinerių aikštes, taktikos laukų mechanizuotam padalinių manevrui įrengimą, valgyklos rekonstravimą, palapinių miestelio įrengimą.

Siekiant kokybiškai atlikti kovinio šaudymo pratybas, 2016–2017 m. planuojama įsigyti radijo bangomis valdomus taikinių kėliklius, 2016 m. – prieštankinės valdomos raketų sistemos treniruoklį JAVELIN. Šio treniruoklio įdiegimas leis parengti gerai kvalifikuotus prieštankinių ginklų operatorius, galinčius efektyviai išnaudoti ginklo galimybes aplinkoje, kuri yra maksimaliai pritaikyta prie kovos sąlygų ir taupyti kovines raketas. 2017 m. planuojama įsigyti pėstininkų kovos mašinų treniruoklį. 2016–2017 m. LK karių koviniam rengimui sausumoje, imituojuant savo ir priešo padalinius, planuojama tęsti universaliosios integruotos lazerinio mūšio sistemos (toliau – UILMS; angl. *MILES*) plėtrą ir įsigyti UILMS treniruoklius. UILMS sistemos įdiegimas leis sutaupyti lėšų kovinei amunicijai, vykdyti pratybas panašiomis į realias mūšio sąlygomis, taip pat atlikti detalią pratybų analizę.

Siekiant treniruoti karius pagal nustatytus standartus tikslinga plėsti karinių poligonų teritorijas.

## **2. Pabradės karinio poligono teritorijos ir infrastruktūros apibūdinimas.**

Pabradės karinis poligonas buvo įkurtas XX a. pradžioje ir pradėtas naudoti rusų-japonų karo metais. Iki 1939 m. Pabradės poligonu intensyviai naudojosi Lenkijos kariuomenė. Nuo 1940 m. vasaros čia įsikūrė sovietų kariuomenė. Iki 1947 m. Pabradės poligonas užėmė 20,20 km<sup>2</sup> (2020 ha) plotą, o nuo 1988 m. – jau 161,46 km<sup>2</sup> (16 146 ha) plotą (73 proc. sudarė miškai). Jame buvo vykdomos Sausumos ir Karinių oro pajėgų pratybos, šaudymo iš artilerijos pabūklų pratybos, taktikos pratybos. 1992 m. Lietuvos Vyriausybės potvarkiu poligono teritorija buvo perduota Krašto apsaugos ir Miškų ūkio ministerijoms. Dabartinė Pabradės karinio poligono teritorija buvo įteisinta Lietuvos Respublikos Vyriausybės 2000 m. gegužės 12 d. nutarimu Nr. 545 „Dėl Lietuvos kariuomenės karinių poligonų ir karinio mokymo teritorijų“.

**2.1. Pabradės karinio poligono teritorija.** Pabradės karinis poligonas yra apie 60 km į šiaurės rytus nuo Vilniaus miesto, 7 km į šiaurę nuo Pabradės miesto. Poligono teritorijos kelių tinklą sudaro lauko ir miško keliai. Nuo Pabradės miestelio iki Pabradės karinio poligono yra nutiestas asfaltuotas kelias. Beveik lygiagrečiai su šiuo keliu iš rytų pusės 1 – 2 km nuotoliu nutiesta geležinkelio linija. Teritorijos reljefas yra lygus, jo skirtumai visoje poligono teritorijoje – ne didesni kaip 20 m. Teritorijos šiaurės rytuose ir jos viduryje palei upeliukus yra pelkėtų vietovių, tačiau ši teritorija yra pereinama. Kadangi daugiau kaip 70 proc. teritorijos užima miškai, poligoną galima laikyti uždara vietove. Daugiausia yra spygliuočių miškų (pušys), vietomis – mišrių (pušys ir beržai). Medžių aukštis – iki 20 m, kamienų storis – iki 40 cm, vidutinis atstumas tarp medžių – apie 3 m. Pelkėse daugiausia vyrauja nendrės. Vietomis yra krūmynų ir jauno miško masių, kuriuose medžių aukštis siekia iki 4 m. Poligono teritorijoje yra daug nedidelių ežerų ir mažų upelių. Jų krantai apaugę nendrėmis. Iš šiaurės rytų pietvakarių kryptimi teka Žeimenė. Jos plotis apie 15 m, gylis – 1,2 – 1,9 m, tėkmės greitis – 0,7 m/s, dugnas smėlėtas. Pabradės poligono teritoriją sudaro karinio poligono ir karinio mokymo teritorijos, kurių paskirtį, naudojimą ir valdymą reglamentuoja Lietuvos Respublikos Vyriausybės 2000 m. gegužės 12 d. nutarimas Nr. 545. Pabradės poligono bendras plotas – 84,86 km<sup>2</sup> (8 486 ha), (karinio poligono – 22,20 km<sup>2</sup> (2 220,1 ha), karinio mokymo teritorijos – 62,66 km<sup>2</sup> (6 265,89 ha). 5 artilerijos šaudymo rajonai, esantys už poligono ribų, perduoti panaudai pagal Vilniaus apskrities viršininko 2004 m. spalio 26 d. įsakymą Nr. 2.3-8178-86 „Dėl valstybinės žemės sklypų, esančių Švenčionių raj., suformavimo ir panaudos“.

**2.2. Karinio poligono teritorija.** Karinio poligono teritorija – KAM valdymo teise suteiktas žemės sklypas, kuriame įrengiama stacionarinė kovinio rengimo ir pratybų infrastruktūra, statomi gynybinės infrastruktūros objektai, vyksta kovinio šaudymo ir taktikos pratybos naudojant sunkiąją kovinę ginkluotę ir techniką. Kariniai poligonai kovinio šaudymo ir pratyboms naudojami pagal Lietuvos kariuomenės rengimo ir tarptautinio bendradarbiavimo planus ir poreikius.

**2.3. Pabradės poligono kariniai miesteliai.** Karinio poligono teritorijoje yra trys (I, II, ir III kariniai miesteliai) (toliau – KM), kuriuose dėl aukščiau nurodytų priežasčių išdėstyti visi pagrindiniai saugomi infrastruktūros objektai (pastatai, stacionarios šaudyklos ir pan.).

**2.4. Karinio mokymo teritorija.** Karinio mokymo teritorija – žemės sklypas, kuris Lietuvos Respublikos Vyriausybės suteiktas Lietuvos kariuomenei neterminuotai naudotis karių ir karinių vienetų mokymui ir pratyboms, nekeičiant miškų ūkio paskirties žemės pagrindinės tikslinės naudojimo paskirties.

Karinio mokymo teritoriją Lietuvos kariuomenė naudoja šioms pagrindinėms karių ir karinių vienetų mokymo ir rengimo funkcijoms vykdyti:

- tarptautinių, regioninių ir nacionalinių pratybų vykdymui;
- atlikti taktinius veiksmus manevruojant pagal patvirtintus rengimo standartus;
- karių treniravimui išgyventi sunkiomis sąlygomis;
- karo topografijos pratyboms;
- taktikos (kovos veiksmų miške, imituojant šaudymą) pratyboms;

- kariniams vienetams judėti (kovine rikiuote ar kolonomis) į karinį poligoną;
- pagrindinių pajėgų, atliekančių mokomuosius kovos veiksmus kariniame poligone, flangų apsaugos vienetams išdėstyti;
- laikinoms stovyklavietėms įrengti;
- artilerijos ir minosvaidžių pozicijoms, šaudant aukšta trajektorija į taikinių laukus karinio poligono teritorijoje, įrengti;
- kariams ir kariniams vienetams mokytis sąlygomis, kurių nėra kariniame poligone (upės forsavimas, persikėlimas per tiltą, geležinkelio liniją, veiksmai pelkėtoje teritorijoje ir kita);
- saugos zonoms, vykstant kovinio šaudymo pratyboms, poligono šaudyklose sudaryti.

Pagal pratybų ir mokymų poreikius karinio mokymo teritorijoje kariuomenės vienetai gali:

- įsirengti laikinąsias (palapinių) stovyklavietes;
- karine technika (išskyrus tankus) važiuoti miško keliukais, būtinam transporto manevravimui ir stovėjimui naudoti šalikeles ir laukymes;
- vykdyti nedidelius žemės mokomosios karinės infrastruktūros darbus (kasti apkasus, įrengti laikinuosius kontrolės postus, įsirengti laikinąsias ugnies pozicijas, užtvaras, kliūtis, pasalas, imitacinius minų laukus ir panašiai);

**2.5. Pabradės karinio poligono teritorijų suskirstymas.** Visa poligono teritorija suskirstyta į 20 mokomųjų laukų (toliau – ML) ir 8 artilerijos šaudymo rajonus (toliau – AŠR). Be to, karinio poligono teritorijoje (be ML ir AŠR) išdėstyti pietinis (toliau – PTR) ir šiaurinis (toliau – ŠTR) taikinių rajonai, kovinio šaudymo zonos (toliau – KŠZ), stacionarios šaudyklos ir trys kariniai miesteliai. 5 lentelėje pateikiami turimų šaudyklų duomenys.

PABRADĖS POLIGONAS		
Šaudyklos (mokymo objekto) pavadinimas	Kiekis	Maksimalus šaudymo nuotolis
Elektrinių taikmenų šaudykla	3 vnt.	400-600 m
Granatų mėtymo laukas	1 vnt.	25 m
Individualaus kovinio šaudymo šaudykla	1 vnt.	350 m
Ginklų įšaudymo ir pataikymų sklaidos dydžio nustatymo šaudykla	2 vnt.	100 m
Kovinio šaudymo zona	5 vnt.	Neribojama
Prieštankinių ginklų šaudykla	1 vnt.	400 m
Mechanizuotojo judančių taikmenų treniruoklio šaudykla	1 vnt.	1 km
Artilerijos šaudymo rajonai	7 vnt.	8 km.
Pietinis ir šiaurinis taikinių rajonai	2 vnt.	—
Kliūčių ruožas	1 vnt.	—

5 lentelė. Pabradės poligono šaudyklų duomenys

**2.6. Pabradės karinio poligono panaudojimo efektyvumas.** 2012 m. pabaigoje buvo atlikta Pabradės karinio poligono 2010 – 2012 m. analizė, kurios metu buvo nustatyta, kad poligonas su turima įranga, mokymo laukais ir infrastruktūra (6 lentelė) nebuvo naudojamas visu pajėgumu, kadangi nesudarė sąlygų užtikrinti rengimą pagal nustatytus standartus. Tačiau jeigu Pabradės karinis poligonas būtų aprūpintas visa reikiama įranga ir infrastruktūra (taikinių kėlikliais, šaudyklomis, taktiniais laukais) bataliono lygio pratyboms vesti, tuomet daugiau karių galėtų dalyvauti pratybose.

Objektas	Charakteristikos	Objektas	Charakteristikos
<b>Plotas</b>	<u>Bendras plotas</u> – 84.86 km <sup>2</sup> (8486 ha) (karinio poligono – 22.2 km <sup>2</sup> (2220,1 ha) karinio mokymo teritorijos – 62.66 km <sup>2</sup> (6265,89 ha) papildoma teritorija mokymams – 30 km <sup>2</sup> (3000 ha)	<b>Miestelis „Mūšis mieste“</b>	I–II etapai planuojami baigti 2013–2015 m. (bus įrengta apie 80 % infrastruktūros)
<b>Mokomieji laukai</b>	20 vnt.	<b>„Miles“ kompleksas</b>	2013 m. (1 kuopa + OPFOR būrys) 2014 m. (2 kuopa + OPFOR būrys) 2018 m. ( batalionas + OPFOR kuopa)
<b>Šaudyklos</b>	14 vnt.	<b>Maitinimas</b>	Valgykla: 750 asm. (3 pamainos po 250 asm.)
<b>Apgyvendinimas</b>	Viso : Kareivinėse – 234 vietos Palapinėse – 2000 vietų	<b>Asmens higienos patalpos</b>	2 stacionarūs blokai (20 tualetų, 48 prausyklos, 18 dušų) +18 biotualetų
	102 vietos ARKRC viešbutyje		
	<u>I karinis miestelis:</u> Kareivinės – 156 vietos Palapinių miestelis – 1600 vietų (160 palapinių po 10 vietų). Yra elektros įvada palapinių apšvietimui (36 V)	<b>Degalų papildymo galimybės</b>	Degalinė 12 m <sup>3</sup> (12000 l.) dyzelinas
	<u>II karinis miestelis:</u> 5 kambariai po 10 vietų Palapinių miestelis – 400 vietų (40 palapinių po 10 vietų). Įrengtas bendras elektros paskirstymo skydas 220 V)  <u>III karinis miestelis</u> 28 vietos (nešildomi kambariai)		

6 lentelė. Pabradės poligono logistiniai pajėgumai



**3. Gaižiūnų karinio poligono teritorijos ir infrastruktūros apibudinimas.** Gaižiūnų karinis poligonas buvo įkurtas 1931 metais. Karinių pratybų Gaižiūnų poligone organizavimo pobūdis leido nuosekliai formuoti karių kovinio parengimo įgūdžius, suteikė praktines galimybes tobulinti kovinių vienetų bendradarbiavimo ir vadovavimo taktikas. Iki 1939 m. spalio 31 d. poligonu intensyviai naudojosi Lietuvos kariuomenė. Nuo 1939 m. lapkričio mėn. čia įsikūrė sovietų kariuomenė. 1992 m. Lietuvos Vyriausybės potvarkiu poligono teritorija buvo perduota Krašto apsaugos ir Miškų ūkio ministerijoms. Galutinai dabartinės GP teritorijos buvo įteisintos Lietuvos Respublikos Vyriausybės 2000 m. gegužės 12 d. nutarimu Nr. 545.

**3.1. Gaižiūnų karinio poligono teritorija.** Poligono teritoriją sudaro karinio poligono ir karinio mokymo teritorijos, kurių paskirtį, naudojimą ir valdymą reglamentuoja Lietuvos Respublikos Vyriausybės 2000 m. gegužės 12 d. nutarimas Nr. 545. Gaižiūnų poligonas užima 52,13 km<sup>2</sup>. (5213,51 ha) žemės plotą. Pagal teritorijos paskirstymą poligonas suskirstytas į karinį poligoną, užimantį 27,13 km<sup>2</sup>. (2713,2 ha), ir karinio mokymo teritoriją, užimančią 25 km<sup>2</sup>. (2500,31 ha). Vietovė daugiausia smėlinga, kai kur – pelkėta. Daugiau kaip 61% teritorijos užima brandus miškas, kuriame auga maždaug iki 25 m aukščio ir 45 cm storio medžiai. Reljefo skirtumai ne didesni nei 15 m, yra keletas mažų upelių, pelkių, 3 vandens telkiniai. Poligono teritorijoje yra 2400 m ilgio pakilimo takas, taip pat vietų, kuriose gali nusileisti sraigtasparniai. Į karinio mokymo teritoriją yra įsiterpęs Lomenos kraštovaizdžio draustinis.

**3.2. Gaižiūnų karinio mokymo teritorija.** Karinio mokymo teritoriją Gaižiūnuose Lietuvos kariuomenė naudoja šioms pagrindinėms karių ir karinių vienetų mokymo ir rengimo funkcijoms vykdyti:

- karių treniravimui išgyventi sunkiomis sąlygomis;
- tarptautinių, regioninių ir nacionalinių pratybų vykdymui;
- atlikti taktinius veiksmus manevruojant pagal patvirtintus rengimo standartus;
- karo topografijos pratyboms;
- taktikos (kovos veiksmų miške, imituojant šaudymą) pratyboms;
- kariniams vienetams judėti (kovine rikiuote ar kolonomis) į karinį poligoną;
- pagrindinių pajėgų, atliekančių mokomuosius kovos veiksmus kariniame poligone, sparnų apsaugos vienetams išdėstyti;
- laikinoms stovyklavietėms įrengti;
- kariams ir kariniams vienetams mokytis sąlygomis, kurių nėra kariniame poligone (upės forsavimas, persikėlimas per tiltą, geležinkelio liniją, veiksmas pelkėtoje teritorijoje ir kita);
- šaudyklų saugos zonoms, vykstant kovinio šaudymo pratyboms, poligono šaudyklose sudaryti.

Pagal pratybų ir mokymų poreikius karinio mokymo teritorijoje kariuomenės vienetai gali:

- įsirengti laikinąsias (palapinių) stovyklavietes;

- karine technika (išskyrus tankus) važiuoti miško keliukais, būtinam transporto manevravimui ir stovėjimui naudoti šalikeles ir laukymes;
- vykdyti nedidelius žemės mokomosios karinės infrastruktūros darbus (kasti apkasus, įrengti laikinuosius kontrolės postus, įsirengti laikinąsias ugnies pozicijas, užtvaras, kliūtis, pasalas, imitacinius minų laukus ir panašiai);

**3.3. Gaižiūnų karinio poligono ir karinio mokymo teritorijų suskirstymas.** Visa poligono teritorija suskirstyta į 25 mokomuosius laukus (toliau – ML), 2 granatų mėtymo laukai (toliau – GML), sprogdinimo aikštė, M113 vairavimo trasa, lėktuvų pakilimo takas ir 15 šaudyklų. 6 paveiksle pateikiama bendra Gaižiūnų poligono mokymo vietų ir infrastruktūros išdėstymo schema.

**3.4. Gaižiūnų karinio poligono panaudojimo efektyvumas.** Gaižiūnų poligone 2013 m. buvo atlikta užimtumo analizė, kurios metu buvo nustatyta, kad GP turi pakankamai teritorijos atskirų kuopos pagrindinių mūšio operacijų treniruočių vykdymui, tačiau trūksta vietovės manevrui vykstant šaudymo pratybas. Taip pat Ruklos miestelyje yra didelė Lietuvos kariuomenės karinių vienetų ir mokymo institucijų koncentracija ir dabartinis Gaižiūnų poligonas neužtikrina, kad visi vienetai gali juo naudotis be apribojimų. Vykstant šaudymo pratimus, uždaromi kiti mokomieji rajonai, patenkantys į saugumo zonas ir taip apribojamas karinių vienetų judėjimas poligone.

7 lentelėje pateikiamas Pabradės ir Gaižiūnų poligonų užimtumas 2013 metais išreikštas karių skaičiumi per mėnesį.

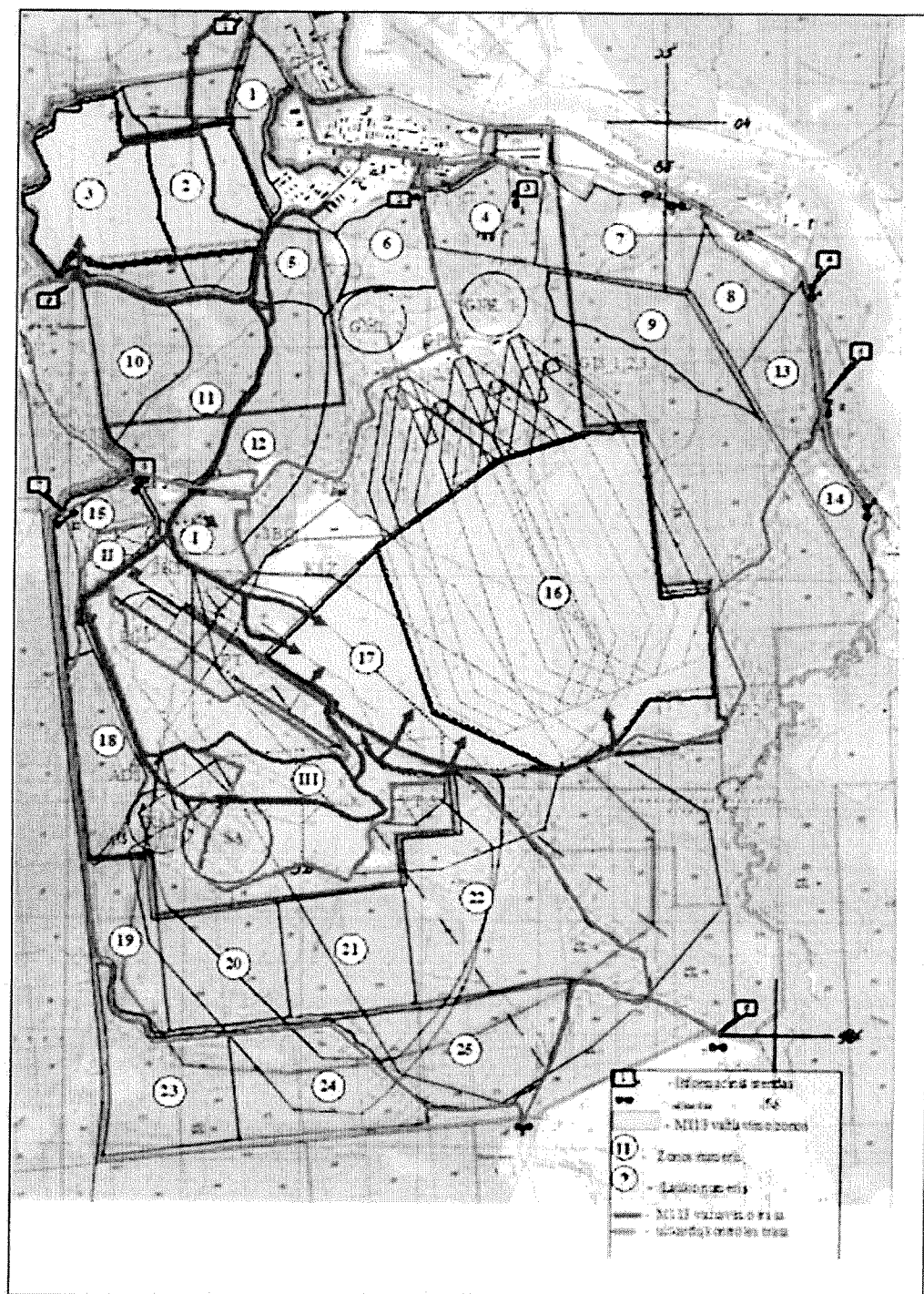
Poligonas	01	02	03	04	05	06	07	08	09	10	11	12	2013 m.
Pabradė	144	1086	2577	4565	3723	10893	4588	2224	3824	9005	7737	1300	51666
Gaižiūnai	6118	13904	17692	12848	11670	7180	6359	6894	10000	7483	9557	6999	116704
Iš viso:	6397	16119	21770	18495	16427	23686	14714	15553	15333	17282	18346	8847	168370

7 lentelė. Poligonų užimtumas 2013 metais

**3.5. Kiti kariniai vienetai.** Ruklos įgula yra didžiausia įgula Lietuvoje, kurioje dislokuoti 6 kariniai vienetai, kovinį rengimą vykdančys Gaižiūnų poligone. Šiuo poligonu naudojasi MPB „Geležinis Vilkas“ štabas, Algirdo bataliono, Artilerijos bataliono, Vaidoto bataliono, Mokomojo pulko, Sausumos pajėgų mokymo centro, Karinių oro pajėgų Oro gynybos bataliono ir Depų tarnybos vienetai.

Ruklos įgulos infrastruktūra atlieka ir priimančiosios šalies paramos funkciją, todėl įguloje dažnai yra dislokuojami sąjungininkų kariniai padaliniai, kovinį rengimą vykdančys taip pat poligone.

Poligono vieta labai tinkama priimančiosios šalies paramos kontekste. Tam yra pritaikyta infrastruktūra: pakilimo takas ir Gaižiūnų geležinkelio stotis, kuri turi galimybes technikos ir įrangos pakrovimui ir iškrovimui. Toks infrastruktūros išsidėstymas yra labai patogus priimti sąjungininkų karines pajėgas ir dislokuoti juos Ruklos įguloje.



6 pav. Gaižiūnų poligono mokymo objektų ir infrastruktūros išdėstymo schema

#### **4. Funkcinės veiklos aplinka (Pabradės poligonas).**

**4.1. Sausumos pajėgos.** Vadovaujantis Lietuvos kariuomenės vado 2007 m. sausio 11 d. įsakymu Nr. V-40 „Esminių uždavinių užduočių atlikimo sąlygos, standartai ir tvarka“ iš 59 esamų užduočių 6 užduočių SP įvykdyti negali:

- 11-4-205 gyvenvietės blokavimo ir paieškos;
- 11-4-237 atakos gyvenvietėje;
- 11-4-243 gynybos gyvenvietėse;
- 11-4-217 judėjimo į sąlytį su priešu;
- 11-4-213 vandens kliūčių įveikimo;
- 11-4-219 atlikti taktinio žygio keliu.

Esminės uždavinio užduotis 11-4-205 „Vykdėti gyvenvietės blokavimą ir paiešką“, 11-4-237 „Vykdėti ataką gyvenvietėse“, 11-4-243 „Vykdėti gynybą gyvenvietėse“ galima vykdyti labai ribotai, apleistuose pastatuose, dalinio vadui prisiimant visišką atsakomybę už karių saugumą. Vadovaujantis Lietuvos kariuomenės vado 2012 m. sausio 23 d. įsakymu Nr. V-82 patvirtintu Lietuvos kariuomenės Generolo Adolfo Ramanausko kovinio rengimo centro plėtros planu bei atsižvelgiant į GARKRC Pabradės poligono infrastruktūros plėtrą, pratybų vieta „Mūšis mieste“ visu pajėgumu funkcionuos nuo 2017 m.

Esminės uždavinio užduoties 11-4-213 „Vykdėti vandens kliūčių įveikimą“ vykdyti negalima, nes dalis poligono yra draustinio teritorijoje, galioja griežtos aplinkosaugos ir GARKRC viršininko 2011 m. lapkričio 29 d. įsakymu Nr. V-303 „Dėl Pabradės poligono naudojimo taisyklių tvirtinimo“ patvirtintos taisyklės.

**4.2. Artilerija.** Pabradės kariniame poligone yra 8 artilerijos šaudymo rajonai (ŠR), iš kurių galima šaudyti į Pietinį taikinių rajoną (PTR) ir Šiaurinį taikinių rajoną (ŠTR). Šaudant iš kiekvieno atskiro ŠR į PTR, atstumai yra nuo 2 iki 9 km., į ŠTR – nuo 2,5 iki 8,5 km. Iš ŠR Nr. 6 ir Nr. 7 vienu metu šaudymus gali atlikti 3 baterijos (18 artilerijos pabūklų). Kituose ŠR šaudymus gali atlikti 2 baterijos (12 artilerijos pabūklų). Atlikti šaudymus galima tik lėkštąja trajektorija. Šaudyti galima ne tik į PTR ar ŠTR. Jeigu atsiranda poreikis, dėl tam tikros taktinės situacijos, paleisti ugnį galima ir kitur, bet tik karinio poligono teritorijoje. Tokiu atveju gali būti šaudoma tik pavieniais šūviais, o ne salvėmis, kad stebėtojas turėtų galimybę suskaičiuoti nesprogusius sviedinius. Visus šaudymo rajonus būtina išvalyti.

**4.3. Aviacija.** Esant būtinybei Pabradės kariniame poligone galima atlikti ir artimąją paramą iš oro (angl.- Close air support (CAS)). Ginkluotė, kuri gali būti naudojama, yra kulkosvaidžiai ir raketos. Yra galimybė naudoti tik inertines aviacines bombas iki 2000 svarų (~910 kg.).

**4.4. Oro gynyba.** Pabradės karinis poligonas leidžia, su apribojimais, panaudoti priešlėktuvinę ginkluotę, kurią naudoja Oro gynybos batalionas. Šiuo metu ginkluotė, kurią naudoja Lietuvos kariuomenės Oro gynybos batalionas, yra raketinis oro gynybos kompleksas ROGK RBS-70, ROGK

STINGER ir artilerinė oro gynybos patranka AOGP L-70. ROGK RBS-70 sistemos gali būti naudojamos tik šaudant į stacionarius, 5–10 m aukštį iškeltus taikinius, esančius ne mažesniu negu 2,5 km atstumu. Zenitine patranka L-70 galima šaudyti tik į antžeminius taikinius, nuo ugnies taško esančius ne didesniu negu 800 m atstumu. Išdėstant taikinius didesniu nei 800 m atstumu, ginklo pavojaus zona išeitų už poligono ribų. Šaudyti aukšta trajektorija yra draudžiama. ROGK STINGER naudoti negalima, kadangi neužtenka teritorijos pavojaus zonai užtikrinti.

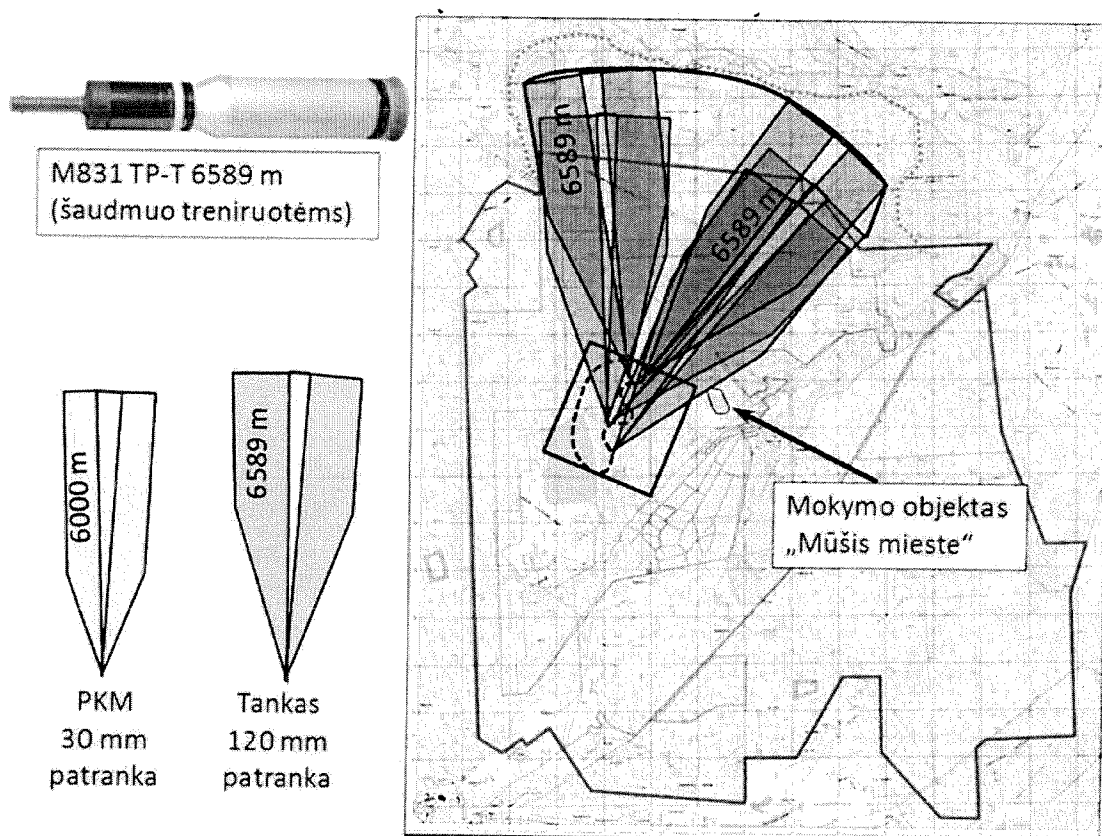
**4.5. Inžinerija.** Pabradės kariniame poligone planuojant pasitelkti inžinerinius vienetus reikia atsižvelgti, kokioje poligono teritorijoje bus atliekami veiksmai. Jei tai karinio poligono teritorija, tai leidžiama viskas pagal kariuomenės poreikius. Inžineriniai vienetai gali remti batalioną mokymuose, atlikdami šiuos darbus:

- ✓ Grunto kasimas. Reikia gauti patvirtinimą iš Poligono naudojimo kontrolės skyriaus (toliau – PNKS)PNKS, kad numatytoje pratybų vietoje nėra požeminių komunikacijų (elektra, dujotiekis ir t.t.).
- ✓ Sprogdinimo darbai. Sprogstamosios medžiagos tipas ir kiekis sąlygoja pavojaus zonos spindulį. Būtina atkreipti dėmesį, kad į pavojaus zoną nepatektų infrastruktūros objektai (aukštos įtampos laidai, gyvenamieji namai, pastatai ir t.t.). Jei į pavojaus zoną patenka šie objektai, sprogmenų kiekis turi būti mažinamas.
- ✓ Perkėlų įrengimas. Vandens telkinio gylis turi būti ne mažesnis kaip 60 cm. Prie vandens telkinio turi būti įmanoma privažiuoti (krantus sudaro normalus gruntas (dumblas netinka), nėra augmenijos, kuri trukdytų nuleisti techniką į vandenį), nutiesti privažiavimo keliai.
- ✓ ABC švarinimo darbai atliekami prie vandens telkinių (siekiant pratybas paversti realesnėmis).
- ✓ Inžinerinių kliūčių įrengimas. Atsižvelgiant į tai, kokioje poligono teritorijoje būtų vykdomi Planuojant bet kokius mokymus, turi būti paskirtas už aplinkosaugą atsakingas karininkas, kuris su poligono aplinkosaugininku privalo aptarti, kokie veiksmai gali būti apriboti.

**4.6. Pajėgumo trūkumai.** Norint vykdyti bataliono, bataliono grupės dydžio vieneto rengimą, susiduriama su šiomis kliūtimis:

- negalima vykdyti:
  - 11-4-213 vandens kliūčių įveikimo.
- galima vykdyti su apribojimais:
  - 11-4-205 gyvenvietės blokovimą ir paiešką;
  - 11-4-237 atakas gyvenvietėje;
  - 11-4-243 gynybą gyvenvietėse;
  - 11-4-217 judėjimą į sąlytį su priešu;
  - 11-4-229 taktinį žygį keliu.
- trūksta teritorijos bataliono lygio karinių vienetų manevrui pagal nustatytus karybos standartus. Vienetai negali vykdyti pilnaverčio, integruoto ir jungtinio kovinio rengimo tarp skirtingų padalinių ir kariuomenės pajėgų rūšių..

- trūksta teritorijos, kaip Lietuvos kariuomenės pagrindiniam poligonui, bendrų pratybų vykdymui su sąjungininkais. Lietuva negali priimti bataliono ir aukštesnio lygmens NATO karinių vienetų, taip pat rengti Baltijos šalims aktualių NATO ir tarptautinių pratybų.
- trūksta teritorijos, kad būtų užtikrintas saugumas šaudymo metu. 7 paveiksle parodyta, kad ginklo pavojaus zonos užėina už esamos karinio mokymo teritorijos ribų (pažymėta brūkšniais) ir šaudyklos negali būti įrenginėjamos.
- neišminuota PTR – neatlikus išminavimo ir valymo darbų yra apribojamas judėjimas manevrų metu, planuojant bataliono dydžio mokymus;
- nėra įrengtos šaudyklos oro gynybos sistemoms – OGB turi ginkluotę, tačiau nėra įrengtos šaudyklos šauliams treniruotis. Iš AOGP L-70 su apribojimais galima šaudyti KŠZ Nr.6.;



7 pav. Ginklo pavojaus zonos įrengiant naujas šaudyklas

## **5. Funkcinės veiklos aplinka (Gaižiūnų karinis poligonas).**

**5.1. Sausumos pajėgos.** Vadovaujantis Lietuvos kariuomenės vado 2007 m. sausio 11 d. įsakymu Nr. V-40 „Esminių uždavinių užduočių atlikimo sąlygos, standartai ir tvarka“ iš esamų užduočių SP 4 užduočių įvykdyti negali:

Būrys/skyrius

11-2-245 vykdyti operacijas su kovos mašinomis gyvenvietėse;

11-2-403 vykdyti aktyviasias oro erdvės gynybos priemones.

Kuopa

11-3-273 vykdyti operacijas su kovos mašinomis gyvenvietėse;

11-3-401 vykdyti aktyviąją oro erdvės gynybą.

Esmines uždavinio užduotis 11-3-205 „Vykdyti gyvenvietės blokavimą ir paiešką“, 11-3-233 „Vykdyti ataką gyvenvietėse“, 11-3-253 „Vykdyti gynybą gyvenvietėse“ galima vykdyti labai ribotai, apleistuose pastatuose, dalinio vadui prisiimant visišką atsakomybę už karių saugumą.

Poligono teritorijoje pratybas gali vykdyti iki kuopos dydžio padalinys.

**5.2. Artilerija.** Jeigu atsiranda poreikis, dėl tam tikros taktinės situacijos, paleisti ugnį galima, bet tik karinio poligono teritorijoje. Tokiu atveju gali būti šaudoma tik pavieniais šūviais, o ne salvėmis, kad stebėtojas turėtų galimybę suskaičiuoti nesprogusius sviedinius. Visus šaudymo rajonus būtina išvalyti.

**5.3. Aviacija.** Esant būtinybei Gaižiūnų kariniame poligone galima atlikti ir artimąją paramą iš oro. Ginkluotė, kuri gali būti naudojama, yra kulkosvaidžiai ir raketos. Yra galimybė naudoti tik inertines aviacines bombas iki 2000 svarų (~910 kg.).

Esant poreikiui dėl taktinės situacijos Gaižiūnų kariniame poligone galima naudoti sraigtasparnius karių transportavimui – evakavimui.

**5.4. Oro gynyba.** Gaižiūnų karinis poligonas leidžia, su apribojimais, panaudoti priešlėktuvinę ginkluotę, kurią naudoja Oro gynybos batalionas. Šiuo metu ginkluotė, kurią naudoja Lietuvos kariuomenės Oro gynybos batalionas, yra raketinis oro gynybos kompleksas ROGK RBS-70, ROGK STINGER ir artilerinė oro gynybos patranka AOGP L-70. ROGK RBS-70 sistemos gali būti naudojamos tik šaudant į stacionarius, 5–10 m aukštį iškeltus taikinius, esančius ne mažesniu negu 2,5 km atstumu.

Zenitine patranka L-70 galima šaudyti tik į antžeminius taikinius, nuo ugnies taško esančius ne didesniu negu 800 m atstumu. Išdėstant taikinius didesniu nei 800 m atstumu, ginklo pavojaus zona išeitų už Gaižiūnų poligono ribų. Šaudyti aukšta trajektorija yra draudžiama. ROGK STINGER naudoti negalima, kadangi neužtenka teritorijos saugos zonai užtikrinti.

**5.5. Inžinerija.** Gaižiūnų kariniame poligone planuojant pasitelkti inžinierinius vienetus reikia atsižvelgti, kokioje Gaižiūnų karinio poligono teritorijoje bus atliekami veiksmai. Jei tai karinio



poligono teritorija, leidžiama viskas pagal kariuomenės poreikius. Inžinieriai gali remti padalinius mokymuose, atlikdami šiuos darbus:

- ✓ Grunto kasimas. Reikia gauti patvirtinimą iš PNKS, kad numatytoje pratybų vietoje nėra požeminių komunikacijų (elektra, dujotiekis ir t.t.).
- ✓ Sprogdinimo darbai. Sprogstamosios medžiagos tipas ir kiekis sąlygoja pavojaus zonos spindulį. Būtina atkreipti dėmesį, kad į pavojaus zoną nepatektų infrastruktūros objektai (aukštos įtampos laidai, gyvenamieji namai, pastatai ir t. t.). Jei į pavojaus zoną patenka šie objektai, sprogdinimų kiekis turi būti mažinamas.
- ✓ Perkėlų įrengimas. Vandens telkinio gylis turi būti ne mažesnis kaip 60 cm. Prie vandens telkinio turi būti įmanoma privažiuoti (krantus sudaro normalus gruntas (dumblas netinka), nėra augmenijos, kuri trukdytų nuleisti techniką į vandenį), nutiesti privažiavimo keliai.
- ✓ ABC švarinimo darbai atliekami prie vandens telkinių (siekiant pratybas paversti realesnėmis).
- ✓ Inžinerinių kliūčių įrengimas. Atsižvelgiant į tai, kokioje Gaižiūnų poligono teritorijoje vykdomi darbai (karinio poligono ar mokymo teritorijos).
- ✓ Planuojant bet kokius mokymus, turi būti paskirtas už aplinkosaugą atsakingas asmuo, kuris su aplinkosaugininku Gaižiūnų poligone privalo aptarti, kokie veiksmai bus apriboti.

**5.6. Pajėgumo trūkumai.** Norint vykdyti kuopos ar kuopos grupės dydžio vieneto rengimą susiduriama su šiais trūkumais:

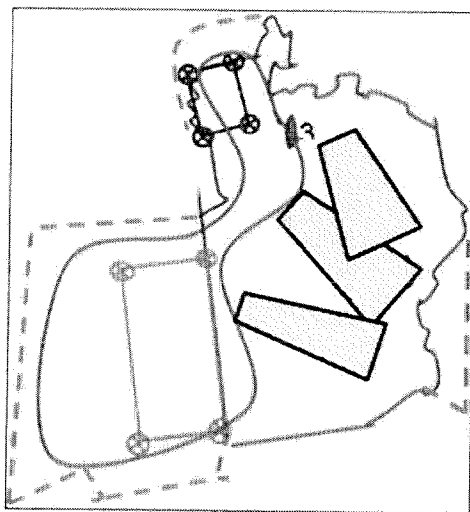
- ✓ Dėl didelės vienetų koncentracijos ir saugumo užtikrinimo šaudymų metu Gaižiūnų poligone trūksta atviros teritorijos kuopos lygio vienetų manevrui pagal nustatytus karybos standartus. Vienetai negali vykdyti pilnaverčio, integruoto kovinio rengimo tarp skirtingų padalinių ir kariuomenės pajėgų rūšių. Nesudarytos sąlygos treniruoti vienetus.
- ✓ Trūksta teritorijos priimančios šalies paramos vykdymui užtikrinant tinkamą sąjungininkų pajėgų dislokavimą, integravimą ir kovinio rengimo vykdymą;
- ✓ Teikiant priimančios šalies paramą pratybų ar kitų renginių metu apribojamas arba visai nutraukiamas esamų Lietuvos karinių vienetų rengimas, perkeliama veikla į kitus poligonus, dėl ko neefektyviai naudojami materialiniai ir finansiniai resursai.

## **6. SIEKTINA SITUACIJA**

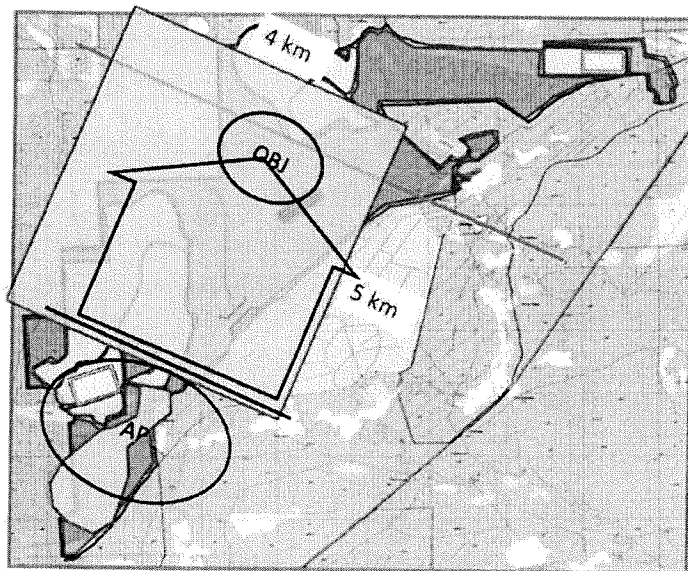
Jei būtų įgyvendinta Pabradės ir Gaižiūnų karinių poligonų plėtra, Lietuvos kariuomenės vienetai savarankiškai arba kartu su sąjungininkais galėtų pasirengti vykdyti esamas ar numatomas kovines užduotis, laikydamiesi nustatytų standartų ir reikalavimų. Tokiu būdu Lietuva užtikrintų priimančiosios šalies paramą partnerių pajėgoms ir būtų sutvarkytos poligonų teritorijos. Praplėtus minėtų poligonų ribas atsirastų pakankamai teritorijos karinių vienetų manevrui ir koviniam šaudymui iš įvairios ginkluotės. Būtų užtikrinta pajėgų integracija ir sąveika vykdant bendras operacijas. Tai yra padidėtų karinių vienetų parengtumas, pagerėtų kovinio rengimo rezultatai ir būtų sudarytos tinkamos sąlygos

karių veiklai. Šaudyklų pavojaus zonos patektų į poligonų teritorijas ir užtikrintų karių ir civilių gyventojų saugumą pratybų metu.

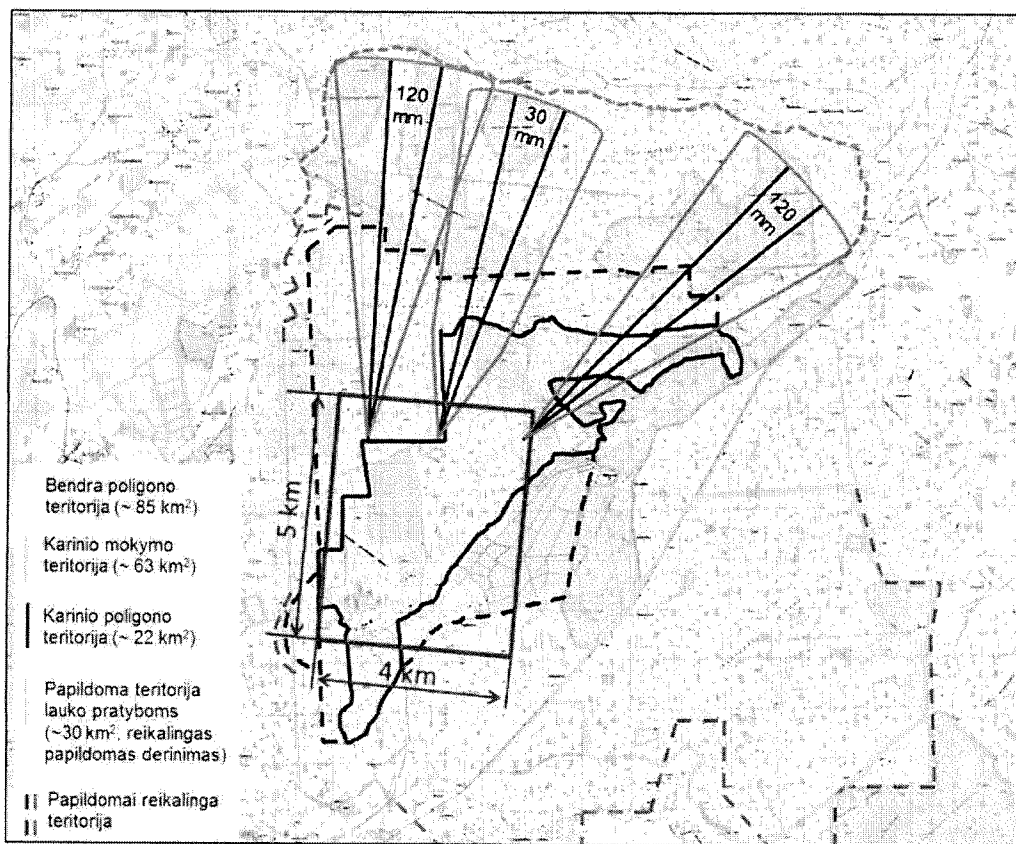
Tikėtina, kad, įgyvendinus projektą, daugelis NATO ir kaimyninių šalių norės atvykti ir treniruotis šiuose poligonuose, kas neabejotinai didins kariuomenės matomumą ir bendradarbiavimą. Taip pat šiuose poligonuose galėtų treniruotis ir kitos Lietuvos Respublikos valstybinės ir visuomeninės institucijos – policijos, vidaus reikalų ministerijos kariniai vienetai.



8 pav. Gaižiūnų poligono panaudojimas rengimui



9 pav. Pabradės poligono panaudojimas manevrui



10 pav. Pabradės poligono panaudojimas koviniam šaudymui

### III. GALIMOS ALTERNATYVOS IR JŲ VERTINIMAS

#### 1. ALTERNATYVŲ SUDARYMAS

Siekiant įgyvendinti projektą ir įvertinus esamą situaciją bei atsižvelgus į identifikuotus trūkumus, yra nustatomos 2 alternatyvos Pabradės kariniam poligonui, o Gaižiūnų karinio poligono plėtrai alternatyvos nenustatomos, kadangi plėtra yra apribota dėl ribotos teritorijų pasirinkimo galimybės. Sudarant alternatyvas yra atmetama galimybė plėsti poligonų teritorijas panaudojant privačių asmenų teritorijas, kadangi tai reikalauja didelių finansinių išteklių. Tikslinga paminėti, kad siūlomos perimti teritorijos, skirtos poligonų plėtrai, buvo Sovietų kariuomenės karinių urėdijų nuosavybė ir jose vyko kariniai mokymai (8 lentelė).

Alternatyvos yra vertinamos pagal projekto tikslu nustatytus vertinimo kriterijus. 9 lentelėje pateikiami teritorijų dydžiai, kurie numatyti perimti iš valstybės, didinant karinių poligonų teritorijas ir

jais remiantis bus formuojamos projekto alternatyvos. Nustatant galimus perimti teritorijų dydžius buvo atsižvelgta į poligonų dislokacijos vietas ir laisvas teritorijas aplink poligonus bei draustinius ir nacionalinius parkus.

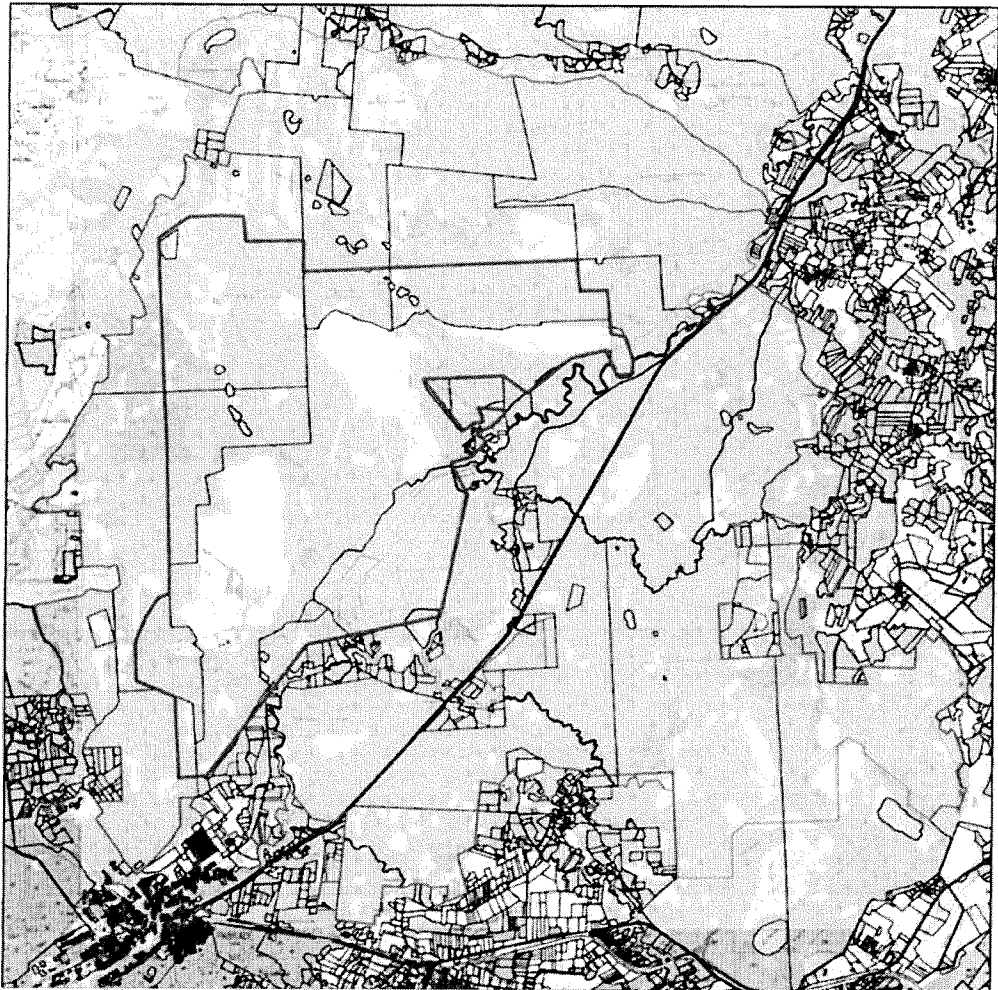
Eil.Nr.	Poligono pavadinimas	Patvirtinti plotai (ha)	Buvo užimta buvusios sovietų kariuomenės (ha)	Patvirtinta plotų palyginus su buvusiais plotais (%)
1	Pabradės	8485,99	16855	50,34
2	Gaižiūnų	5213,51	13993	37,26
3	Kazlų Rūdos	3708,57	7116	52,12
4	Kairių	3217,46	3921	82,06
5	Rokų	594,10	604	98,25
6	Pagudonės	385,97	800	48,25
	<b>Iš viso</b>	<b>21605,6</b>	<b>43289</b>	<b>49,91</b>

8 lentelė. Poligonų teritorijų palyginimo lentelė

## 1.1. Pabradės poligono alternatyvos

### 1.1.1. Pirmoji alternatyva.

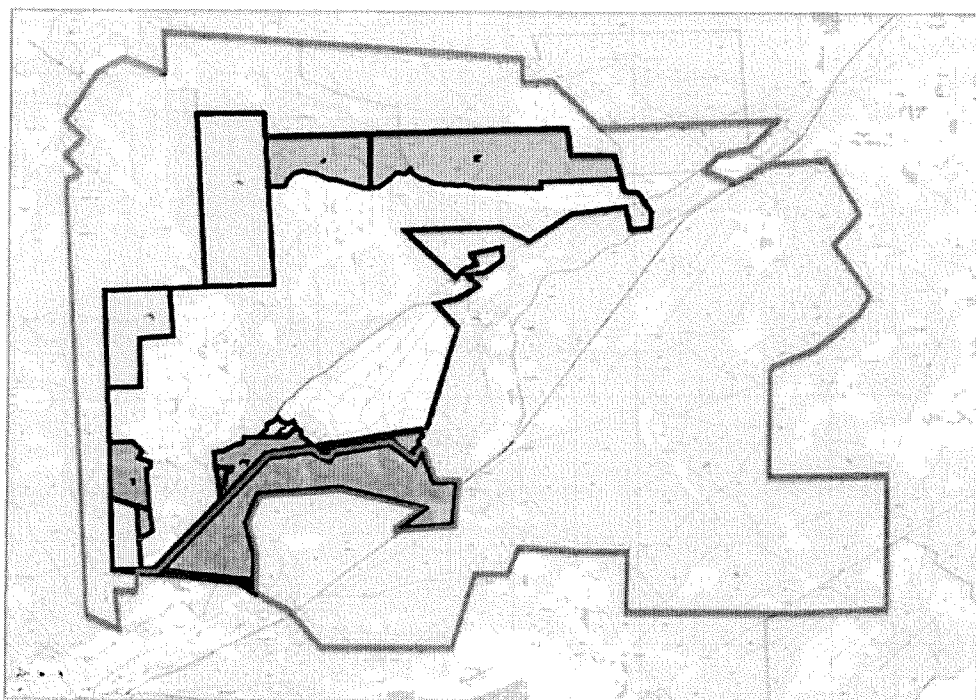
Didinant Pabradės karinio poligono teritoriją, pirmoji alternatyva (11 pav.) yra ketinimas paimti apie 2600 ha valstybinės žemės. Karinio mokymo teritorijai plėsti būtų paimta 6486 ha žemės. Šiuo atveju poligone esamų ir planuojamų šaudyklų saugos zonos patektų į Poligono teritoriją ir taip būtų užtikrintas saugumas šaudymų metu (10 pav.) ir teisės aktų reikalavimų įgyvendinimas. Šaudyklos pavojaus zona, vadovaujantis aukščiau pateiktais reikalavimais, turi visiškai įeiti į karinio poligono arba karinio mokymo teritorijos ribas. Padidinus karinio poligono teritoriją minėtu plotu, būtų sudarytos sąlygos *bataliono dydžio vienetui atlikti kovinio šaudymo taktikos pratybas* (šaudymo pratybos judant) pagal nustatytus standartus (9 pav.).



11 pav. Žemės sklypai, kurie perimami poligono plėtros vykdymui

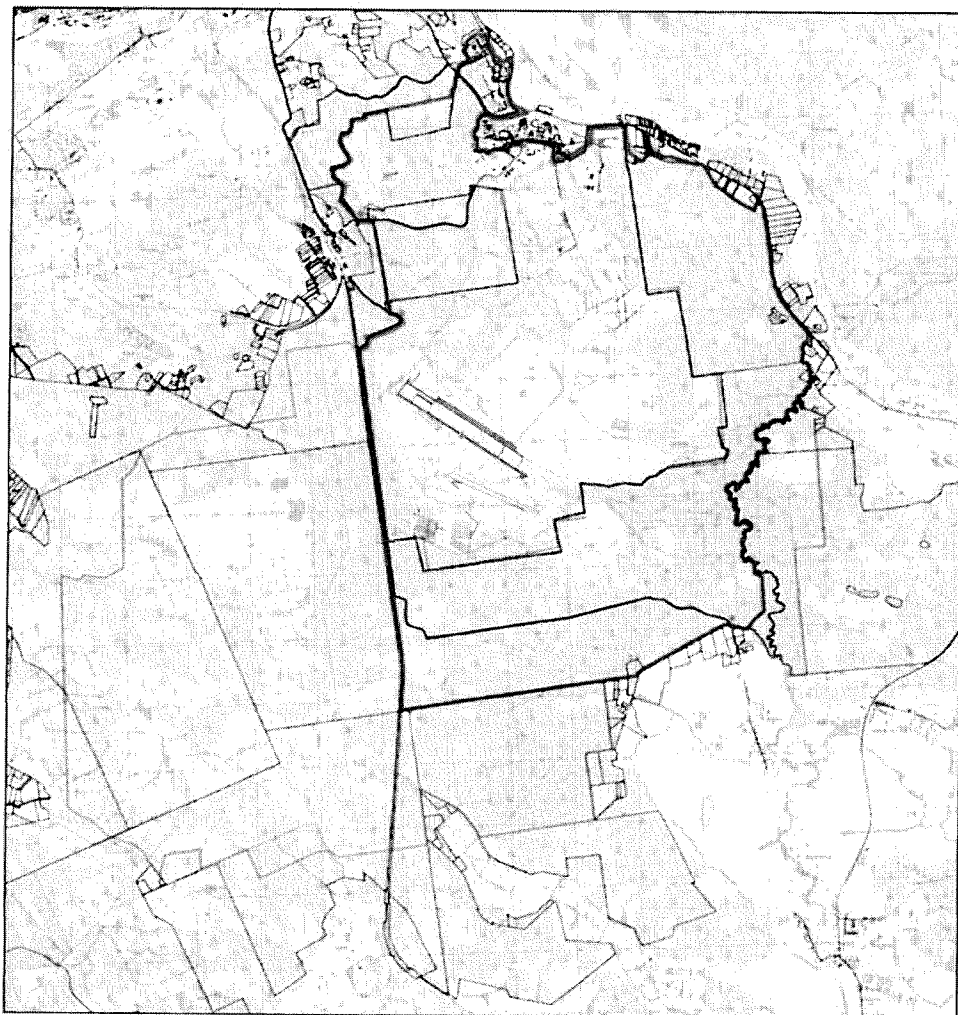
#### 1.1.2. Antroji alternatyva.

Didinant Pabradės karinio poligono teritoriją, antroji alternatyva (12 pav.) yra ketinimas paimti apie 1919,64 ha valstybinės žemės (teritorijos pažymėtos raudona, geltona ir mėlyna spalva). Karinio mokymo teritorijai plėsti būtų paimta apie 3300 ha žemės teritorijos. Padidinus karinio poligono teritoriją minėtu plotu, būtų sudarytos sąlygos *bataliono dydžio vienetui atlikti kovinio šaudymo pratybas* (šaudymo pratybos iš stacionarių pozicijų) pagal nustatytus standartus.



12 pav. Žemės sklypai, kurie perimami Pabradės poligono plėtos vykdymui

**1.2. Gaižiūnų karinio poligono plėtra.** Didinant Gaižiūnų karinio poligono teritoriją (13 pav.) yra numatyta paimti apie 4531,49 ha valstybinės žemės. Šiuo atveju poligone esamų ir planuojamų šaudyklų saugos zonos patektų į poligono teritoriją ir atsirastų laisvos teritorijos vienetų manevrui. Taip būtų užtikrintas saugumas šaudymų metu (6 pav.) ir tai neįtakotų taktinių pratybų, vykdomų kitoje poligono teritorijoje. Padidinus poligono teritoriją minėtu plotu būtų sudarytos sąlygos kuopai ir kuopos grupės dydžio vienetui atlikti manevrą ir vykdyti rengimą pagal nustatytus standartus (6 pav.) ir tai neįtakotų kitų karinių ir karinio mokymo vienetų veiklos.



13 pav. Žemės sklypai, kurie perimami Gaižiūnų poligono plėtros vykdymui

## 2. GALUTINIS ALTERNATYVŲ SĄRAŠAS

Palyginus alternatyvas pagal pasirinktus vertinimo kriterijus, rekomenduojama pasirinkti pirmąją Pabradės poligono plėtros alternatyvą ir Gaižiūnų poligono plėtros pasiūlymą. Pagrindiniai šio rekomenduotino pasirinkimo argumentai: kariniams vienetams suteikiamos maksimalios galimybės pasiekti kovinio parengtumo standartus, užtikrinama priimančiosios šalies parama kuopos ir bataliono dydžio vienetui, užtikrinama sauga pratybų metu, užtikrinami aplinkos apsaugos reikalavimai. Visų alternatyvų įgyvendinimas KAS kainuotų vienodai, todėl nėra tikslo jų vertinti ekonominiu požiūriu. Kitų valstybės institucijų veiklai minėtų poligonų plėtra įtakos neturės.



Plotas	Pabradės poligonas			Gaižiūnų poligonas		
	km2	ha	Padidėjimas (ha)	km2	ha	Padidėjimas (ha)
Bendras poligono plotas	175.724.800	17.572	9.086	97.454.200	9.745	4.531,49
Karinio poligono teritorijos plotas	48.110.600	4.811		30.749.800	3.075	
Karinio mokymo teritorijos plotas	127.614.200	12.761		66.704.400	6.670	

9 lentelė. Poligonų plotai patvirtinus siūlomas plėtros alternatyvas

#### IV. IŠVADOS

Šio projekto įgyvendinimas teigiamai įtakotų Lietuvos kariuomenės karinių vienetų parengtį ir sudarytų tinkamas sąlygas priimančios šalies paramai. Ateityje Pabradės karinis poligonas galėtų tapti regioniniu poligonu, kuriuo galėtų naudotis ir kitos NATO ir kaimyninės šalys. Šio projekto įgyvendinimas ne tik pagerintų kovinio rengimo kokybę, bet ir padidintų karinės teritorijos panaudojimo galimybes bei efektyvumą, nes dabartiniai Lietuvos kariuomenės poligonai to neužtikrina. Taip būtų įgyvendintos Lietuvos Respublikos Vyriausybės programos nuostatos. Atsižvelgiant į tai, kad šiose teritorijose jau vykdomi svarbūs Lietuvos kariuomenės infrastruktūros projektai, tai tik užtikrins, kad investuotos lėšos bus panaudotos iki galo ir efektyviai.

**LIETUVOS RESPUBLIKOS VYRIAUSYBĖS KANCELIARIJA  
TEISĖS DEPARTAMENTAS**

**IŠVADA**

**DĖL LIETUVOS RESPUBLIKOS VYRIAUSYBĖS NUTARIMO „DĖL LIETUVOS  
RESPUBLIKOS VYRIAUSYBĖS 2014 M. SPALIO 22 D. NUTARIMO NR. 1153 „DĖL  
JONAVOS RAJONO SAVIVALDYBĖS DALIES (KARINIO POLIGONO IR KARINIO  
MOKYMO TERITORIJOS RUKLOS SENIŪNIJOJE) IR ŠVENČIONIŲ RAJONO  
SAVIVALDYBĖS DALIES (KARINIO POLIGONO IR KARINIO MOKYMO  
TERITORIJOS PABRADĖS SENIŪNIJOJE) BENDRŲJŲ PLANŲ RENGIMO“  
PAKEITIMO“ PROJEKTO (TOLIAU – PROJEKTAS)  
(TAP NR. 16-1051(2)) (TAIS NR. 16-5518(3))**

2016-07-14 Nr.NV-2310

Vilnius

Įvertinę po 2016 m. birželio 28 d. ministerijų atstovų (viceministrų, ministerijų kanclerių) pasitarimo patikslinto Projekto atitiktį įstatymams, Vyriausybės nutarimams ir teisės technikos reikalavimams, pažymime, kad kitų pastabų ir pasiūlymų, be Vyriausybės kanceliarijos Teisės departamento 2016 m. birželio 21 d. išvadoje Nr. NV-1991 nurodytos pirmosios pastabos, neturime.

Teisės departamento direktoriaus pavaduotojas

Aleksandr Radčenko

**LIETUVOS RESPUBLIKOS VYRIAUSYBĖS KANCELIARIJA  
TEISĖS DEPARTAMENTAS**

**IŠVADA**

**DĖL LIETUVOS RESPUBLIKOS VYRIAUSYBĖS NUTARIMO „DĖL LIETUVOS  
RESPUBLIKOS VYRIAUSYBĖS 2014 M. SPALIO 22 D. NUTARIMO NR. 1153 „DĖL  
JONAVOS RAJONO SAVIVALDYBĖS DALIES (KARINIO POLIGONO IR KARINIO  
MOKYMO TERITORIJOS RUKLOS SENIŪNIJOJE) IR ŠVENČIONIŲ RAJONO  
SAVIVALDYBĖS DALIES (KARINIO POLIGONO IR KARINIO MOKYMO  
TERITORIJOS PABRADĖS SENIŪNIJOJE) BENDRŲJŲ PLANŲ RENGIMO“  
PAKEITIMO“ PROJEKTO (TOLIAU – PROJEKTAS)  
(TAP NR. 16-1051) (TAIS NR. 16-5518(2))**

2016-06-21 Nr.NV-1991

Vilnius

Įvertinę Projekto atitiktį įstatymams, Vyriausybės nutarimams bei teisės technikos reikalavimams, teikiame šias pastabas ir pasiūlymus:

1. Pagal Teritorijų planavimo įstatymo 2 straipsnio 43 dalį valstybei svarbus projektas – tai Lietuvos Respublikos Seimo (toliau – Seimo) nutarimu pripažintas ypatingos valstybinės svarbos projektas, Seimo ir (ar) Vyriausybės nutarimu valstybei svarbiu pripažintas ekonominis ar kultūrinis projektas. Seimas 2014 m. spalio 14 d. nutarimu Nr. XII-1228 pripažino Lietuvos kariuomenės karinių poligonų ir karinio mokymo *teritorijų, esančių* Jonavos rajono savivaldybės Ruklos seniūnijoje ir Švenčionių rajono savivaldybės Pabradės seniūnijoje, *išplėtimo projektą* ypatingos valstybinės svarbos projektu. Atsižvelgiant į tai, kad Lietuvos kariuomenės karinių poligonų ir karinio mokymo išplėtimo teritorijos Seimo nutarime yra apibrėžtos (nustatytos) pagal savivaldybes ir jų seniūnijas, svarstyтина, ar prieš priimant sprendimą rengti papildomai Kaišiadorių rajono savivaldybės dalies bendrąjį planą, neturėtų būti pakeistas minėtas Seimo nutarimas, į jį įtraukiant ir Kaišiadorių rajono savivaldybės dalies teritoriją (pripažįstant ypatingos valstybinės svarbos).

2. Atsižvelgiant į tai, kad Projektu numatoma rengti ir Kaišiadorių rajono savivaldybės dalies bendrąjį planą, turėtų būti atitinkamai pakeistas ir galiojančio Lietuvos Respublikos Vyriausybės nutarimo pavadinimas.

Teisės taikymo skyriaus vedėjas

Dainius Petravičius

**DERINIMO PAŽYMA**  
**DĖL LIETUVOS RESPUBLIKOS VYRIAUSYBĖS 2014 M. SPALIO 22 D. NUTARIMO**  
**NR. 1153 „DĖL JONAVOS RAJONO SAVIVALDYBĖS DALIES (KARINIO POLIGONO IR**  
**KARINIO MOKYMO TERITORIJOS RUKLOS SENIŪNIJOJE) IR ŠVENČIONIŲ RAJONO**  
**SAVIVALDYBĖS DALIES (KARINIO POLIGONO IR KARINIO MOKYMO TERITORIJOS**  
**PABRADĖS SENIŪNIJOJE) BENDRŲJŲ PLANŲ RENGIMO“ PAKEITIMO**  
**(TAP 16-1051) (16-5518(2))**

<b>Suinteresuotos institucijos, į kurių pastabas ir pasiūlymus neatsižvelgta arba atsižvelgta iš dalies</b>	<b>Suinteresuotų institucijų pastabos ir pasiūlymai, į kuriuos neatsižvelgta arba atsižvelgta iš dalies</b>	<b>Argumentai, kodėl neatsižvelgta arba tik iš dalies atsižvelgta į suinteresuotų institucijų pastabas ir pasiūlymus</b>
Lietuvos Respublikos Vyriausybės kanceliarijos Teisės departamento 2016 m. birželio 21 d. išvada Nr. NV-1991	1. Pagal Teritorijų planavimo įstatymo 2 straipsnio 43 dalį valstybei svarbus projektas – tai Lietuvos Respublikos Seimo (toliau – Seimo) nutarimu pripažintas ypatingos valstybinės svarbos projektas, Seimo ir (ar) Vyriausybės nutarimu valstybei svarbiu pripažintas ekonominis ar kultūrinis projektas. Seimas 2014 m. spalio 14 d. nutarimu Nr. XII-1228 pripažino Lietuvos kariuomenės karinių poligonų ir karinio mokymo teritorijų, esančių Jonavos rajono savivaldybės Ruklos seniūnijoje ir Švenčionių rajono savivaldybės Pabradės seniūnijoje, išplėtimo projektą ypatingos valstybinės svarbos projektu. Atsižvelgiant į tai, kad Lietuvos kariuomenės karinių poligonų ir karinio mokymo išplėtimo teritorijos Seimo nutarime yra apibrėžtos (nustatytos) pagal savivaldybes ir jų seniūnijas, svarstytina, ar prieš priimant sprendimą rengti papildomai Kaišiadorių rajono savivaldybės dalies bendrąjį planą, neturėtų būti pakeistas minėtas Seimo nutarimas, į jį įtraukiant ir Kaišiadorių rajono savivaldybės dalies teritoriją (pripažįstant ypatingos valstybinės svarbos).	<u>Neatsižvelgta.</u> Lietuvos Respublikos Seimas, priimdamas 2014 m. spalio 14 d. nutarimą Nr. XII-1228 „Dėl Lietuvos kariuomenės karinių poligonų ir karinio mokymo teritorijų, esančių Jonavos rajono savivaldybės Ruklos seniūnijoje ir Švenčionių rajono savivaldybės Pabradės seniūnijoje, išplėtimo projekto pripažinimo ypatingos valstybinės svarbos projektu“ (toliau – Seimo nutarimas), rėmėsi <i>Lietuvos kariuomenės karinių poligonų ir karinio mokymo teritorijų, esančių Jonavos rajono savivaldybėje, Ruklos seniūnijoje ir Švenčionių rajono savivaldybės Pabradės seniūnijoje, išplėtimo galimybių studija (2014 m. spalio mėn. (patikslinta))</i> (toliau – <i>studija</i> ), kurioje ir buvo numatyta atitinkama Gaižiūnų karinio poligono karinio mokymo teritorijos plėtra (žr. <i>studijos 31 psl.</i> ). Nors administracinės savivaldybių, kuriose plečiama minėta teritorija, ribos studijoje neminimos, bet studijoje pateiktame plane matyti, kad Gaižiūnų karinio poligono karinio mokymo teritorijos plečiamos ir Kaišiadorių rajono savivaldybės teritorijoje. Taigi keisti Seimo nutarimą būtų netikslinga.

  
**Juozas Olekas**  
 Krašto apsaugos ministras

40

Siūlau įtraukti į Vyriausybės posėdžio (pasitarimo) darbotvarkės projektą

**Dėl Vyriausybės 2014 m. spalio 22 d. nutarimo Nr.1153 "Dėl Jonavos rajono savivaldybės dalies (karinio poligono ir karinio mokymo teritorijos Ruklos seniūnijoje) ir Švenčionių rajono savivaldybės dalies (karinio poligono ir karinio mokymo teritorijos Pabradės seniūnijoje) bendrųjų planų rengimo" pakeitimo (TAP-16-1051/16-5518(2))**

**Pranešėjas:** krašto apsaugos ministras J.Olekas

**Dalyvauja:** KAM Logistikos departamento Infrastruktūros valdymo skyriaus patarėjas V.Šuminas

**Klausimo kuratorius:** N.Makštelienė

*[Handwritten signature]*  
2016 06 21

<p>Apsvarstyta ministerijų atstovų pasitarime</p> <p><u>2016-06-28</u></p> <p>(data)</p>	<p>Ministerijų atstovų pasitarimo protokolo išrašas</p> <ol style="list-style-type: none"> <li>1. Pasiūlyti Krašto apsaugos ministerijai projektą suderinti su Vyriausybės kanceliarijos Teisės departamentu.</li> <li>2. Prireikus projektą patikslinti ir svarstyti Vyriausybės posėdžio B dalyje, o likus nesuderintų nuostatų, – Vyriausybės pasitarime.</li> </ol> <p><i>[Handwritten: 2016-06-28-24]</i></p>
<p>Informacija apie projekto svarstymą Vyriausybės pasitarime ar/ir Vyriausybės posėdyje</p>	<p>Papildoma informacija</p>