

**LIETUVOS RESPUBLIKOS VYRIAUSYBĖS KANCELIARIJA
EKONOMIKOS PAŽANGOS DEPARTAMENTAS
BIUDŽETO IR EUROPOS SĄJUNGOS STRUKTŪRINĖS PARAMOS SKYRIUS**

PAŽYMA

**DĖL LIETUVOS RESPUBLIKOS VYRIAUSYBĖS NUTARIMO „DĖL LIETUVOS
RESPUBLIKOS VYRIAUSYBĖS 2015 M. VASARIO 11 D. NUTARIMO NR. 163 „DĖL
VIEŠAME AUKCIONE PARDUODAMO VALSTYBĖS NEKILNOJAMOJO TURTO IR KITŲ
NEKILNOJAMŲJŲ DAIKTŲ SĄRAŠO PATVIRTINIMO“ PAKEITIMO“ PROJEKTO
(TAP NR. 16-1056) (TAIS NR. 16-6042(2))**

2016-07-11 Nr. NV-2246

Vilnius

1. Projekto rengėjas:

Finansų ministerija.

2. Projekto tikslas, esmė:

Siūloma pakeisti Vyriausybės 2015 m. vasario 11 d. nutarimu Nr. 163 patvirtintą Viešame aukcione parduodamo valstybės nekilnojamojo turto ir kitų nekilnojamųjų daiktų sąrašą ir, atsižvelgus į valstybės turto valdytojų siūlymus, papildomai įtraukti į sąrašą 214 naujų parduodamo turto objektų, išbraukti 51 viešame aukcione jau parduotą objektą (gauta 905 tūkst. eurų pajamų) ir 4 nekilnojamojo turto objektus, dėl kurių yra pateikti prašymai ir priimti sprendimai perduoti juos kitiems valdytojams jų funkcijoms vykdyti (Lietuvos kariuomenei, Raseinių rajono savivaldybei ir Vilniaus miesto savivaldybei).

3. Derinimas:

Projektas svarstytas ministerijų atstovų 2016 m. liepos 5 d. pasitarime, kuriame nutarta pasiūlyti Finansų ministerijai atsižvelgti į Vyriausybės kanceliarijos Teisės departamento pastabas ir į Vyriausybės kanclerio A. Mačiulio siūlymą papildyti projekto lydimąją medžiagą informacija, kiek gauta pajamų iš parduoto turto ir kiek planuojama gauti pajamų už numatomus parduoti objektus; patikslintą projektą svarstyti Vyriausybės posėdžio B dalyje.

Finansų ministerija teikia svarstyti Vyriausybei projektą, patikslintą pagal Vyriausybės kanceliarijos Teisės departamento pastabas, kartu pridedami trūkstami lydimieji dokumentai. Pristatant klausimą Vyriausybės posėdžio B dalyje bus pateikta atitinkama informacija apie pajamas iš parduoto turto.

4. Dalykinio vertinimo išvada:

Projektas iš esmės atitinka Vyriausybės darbo reglamento reikalavimus.

Skyriaus patarėjas

Vaclovas Medišauskas

Vaclovas Medišauskas, tel. 8 706 63 814, el. p. vaclovas.medisauskas@lr.lt



LIETUVOS RESPUBLIKOS FINANSŲ MINISTERIJA

Lietuvos Respublikos Vyriausybei

2016-06-14 Nr. (27.4-02)- 6K **1604503**

DĖL LIETUVOS RESPUBLIKOS VYRIAUSYBĖS NUTARIMO PROJEKTO PATEIKIMO

Finansų ministerija, vadovaudamasi Lietuvos Respublikos valstybės ir savivaldybių turto valdymo, naudojimo ir disponavimo juo įstatymo 21 straipsnio 4 dalimi ir Viešame aukcione parduodamo valstybės ir savivaldybių nekilnojamojo turto ir kitų nekilnojamųjų daiktų sąrašo sudarymo tvarkos aprašu, patvirtintu Lietuvos Respublikos Vyriausybės 2014 m. spalio 28 d. nutarimu Nr. 1179 parengė ir teikia Lietuvos Respublikos Vyriausybės nutarimo „Dėl Lietuvos Respublikos Vyriausybės 2015 m. vasario 11 d. nutarimo Nr. 163 „Dėl Viešame aukcione parduodamo valstybės nekilnojamojo turto ir kitų nekilnojamųjų daiktų sąrašo patvirtinimo“ pakeitimo“ projektą (toliau – nutarimo projektas).

Nutarimo projekto tikslas – patikslinti Viešame aukcione parduodamo valstybės nekilnojamojo turto ir kitų nekilnojamųjų daiktų sąrašą (toliau – sąrašas): atsižvelgus į valstybės turto valdytojų siūlymus, papildyti sąrašą naujais 214 parduodamo turto objektais, išbraukti viešame aukcione parduotą turtą (51 objektas) ir 4 nekilnojamojo turto objektus, dėl kurių yra pateikti prašymai ir priimti sprendimai perduoti turtą kitiems subjektams jų funkcijoms vykdyti: Lietuvos kariuomenei (14.1.179 papunktyje nurodytas turtas), Raseinių rajono savivaldybei (14.1.645 papunktyje nurodytas turtas), Vilniaus miesto savivaldybei (14.1.664 ir 14.2.1 papunkčiuose nurodytas turtas).

Perdavus VĮ Turto bankui valstybės įmonių patikėjimo teise valdomą nekilnojamąjį turtą, valstybės įmonių turto vertės sumažėjimas bus registruojamas valstybės įmonių savininko kapitalo dalyje, o įsipareigojimai neviršys 1/3 likusio įmonės savininko kapitalo.

VĮ Registrų centras 2016 m. birželio 7 d. raštu nurodė, kad VĮ Registrų centro savininko kapitalas yra 10708308 Eur, o įmonės įsipareigojimai sudaro 7642982 Eur, iš kurių didžiąją dalį sudaro trumpalaikiai įsipareigojimai, kurių suma nuolat kinta, o ilgalaikiai įsipareigojimai sudaro tik 1695435 Eur ir ši suma neviršija 1/3 kapitalo dalies. Ilgalaikių įsipareigojimų suma neviršytų 1/3 įmonės savininko kapitalo ir perdavus nekilnojamuosius daiktus.

Teigiamos nutarimo projekto pasekmės – bus patikslintas sąrašas pagal turto valdytojų siūlymus. Neigiamų teisinio reguliavimo pasekmių nenumatoma.

Nutarimo projektas buvo paskelbtas Lietuvos Respublikos Seimo kanceliarijos teisės aktų informacinėje sistemoje.

Nutarimo projektas buvo pateiktas Valstybės kontrolei, Švietimo ir mokslo ministerijai, Susisiekimo ministerijai, Kultūros ministerijai, Žuvininkystės tarnybai prie Žemės ūkio ministerijos, Socialinės apsaugos ir darbo ministerijai, Neįgalumo ir darbingumo nustatymo tarnybai prie Socialinės apsaugos ir darbo ministerijos, Valstybinio socialinio draudimo fondo valdybai prie Socialinės apsaugos ir darbo ministerijos, Žemės ūkio ministerijai, Sveikatos apsaugos ministerijai, Teisingumo ministerijai, Kalėjų departamentui prie Teisingumo ministerijos, Aplinkos ministerijai, Generalinei miškų urėdijai prie Aplinkos ministerijos, Valstybinei maisto ir veterinarijos tarnybai, Nacionalinei maisto ir veterinarijos rizikos vertinimo institutui, Kupiškio rajono savivaldybei, Valstybinei mokesčių inspekcijai prie Finansų ministerijos, Muitinės

-1642606

23

departamentui prie Finansų ministerijos, VŠĮ „Savaitraštis Nemunas“, VĮ Turto bankui, Nacionalinei žemės tarnybai prie Žemės ūkio ministerijos išvadoms gauti. Valstybės kontrolė ir Kupiškio rajono savivaldybė per nustatytą terminą pastabų ir pasiūlymo nepateikė. Generalinės miškų urėdijos prie Aplinkos ministerijos, Sveikatos apsaugos ministerijos, VĮ Turto banko, Nacionalinės žemės tarnybos prie Žemės ūkio ministerijos ir Švietimo ir mokslo ministerijos pasiūlymai įvertinti. Kitos suinteresuotos institucijos nutarimo projektui pritarė be pastabų.

Nutarimo projektas neperkelia ir neįgyvendina Europos Sąjungos teisės aktų nuostatų.

Nutarimo projektas nėra notifikuotinas Europos Komisijai pagal Lietuvos Respublikos Vyriausybės 1999 m. gegužės 20 d. nutarimo Nr. 617 reikalavimus.

Nutarimo projektą rengė Finansų ministerijos Turto valdymo departamento (direktorė Aušra Vičkauskienė, tel. (8 5) 239 0122) Turto valdymo ir atnaujinimo koordinavimo skyriaus (vedėja Laima Kalinauskienė, tel. (8 5) 239 0127) vyriausiasis specialistas Erikas Čižiūnas (tel. (8 5) 219 9387).

PRIDEDAMA:

1. Nutarimo projektas, 22 lapai.
2. Nutarimo projekto lyginamasis variantas, 31 lapas.
3. Kiti dokumentai, 42 lapai.

Finansų ministras



Rimantas Šadžius

Projektas

LIETUVOS RESPUBLIKOS VYRIAUSYBĖ

NUTARIMAS

DĖL LIETUVOS RESPUBLIKOS VYRIAUSYBĖS 2015 M. VASARIO 11 D. NUTARIMO NR. 163 „DĖL VIEŠAME AUKCIONE PARDUODAMO VALSTYBĖS NEKILNOJAMOJO TURTO IR KITŲ NEKILNOJAMŲJŲ DAIKTŲ SĄRAŠO PATVIRTINIMO“ PAKEITIMO

2016 m. d. Nr.
Vilnius

Lietuvos Respublikos Vyriausybė n u t a r i a:

1. Pakeisti Viešame aukcione parduodamo valstybės nekilnojamojo turto ir kitų nekilnojamųjų daiktų sąrašą, patvirtintą Lietuvos Respublikos Vyriausybės 2015 m. vasario 11 d. nutarimu Nr. 163 „Dėl Viešame aukcione parduodamo valstybės nekilnojamojo turto ir kitų nekilnojamųjų daiktų sąrašo patvirtinimo“:

1.1. Papildyti 2.1.3–2.1.6 papunkčiais:

„2.1.3	Kultūros mokykla 1C4p, unikalus numeris 1094-0055-9019, bendras plotas 893,27 kv. m; kultūros mokykla 1C4p, unikalus numeris 1094-0055-9020, bendras plotas 484,53 kv. m; kultūros mokykla 3C2p, unikalus numeris 1094-0055-9034, bendras plotas 130,63 kv. m; kultūros mokykla 4C4p, unikalus numeris 1094-0055-9040, bendras plotas 1120,81 kv. m.; pėsčiųjų takas p1, unikalus numeris – 4400-2086-3763, Didžioji g. 38, Vilnius	1 539 527,92	
2.1.4	Siuvėjų mokykla 15C5b, unikalus numeris 1191-0002-2140, bendras plotas 2598,65 kv. m; kiemo statiniai b (automobilių stovėjimo aikštelės), unikalus numeris 4400-0997-4750; kiemo aikštelė b, unikalus numeris 4400-0997-4770; sporto aikštelės s, unikalus numeris 4400-0997-4762, Ulonų g. 16, Alytus	130 891,70	
2.1.5	Gyvenamasis namas 5A1b, unikalus numeris 7994-0158-6043, bendras plotas 113,74 kv. m; stalių cechasis 1P2p, unikalus numeris 7994-0158-6006, bendras plotas 746,89 kv. m; katilinė 2H1p, unikalus numeris 7994-0158-6010, bendras plotas 107,22 kv. m; ūkinis pastatas 3I1p, unikalus numeris 7994-0158-6021, bendras plotas 81,41 kv. m; dirbtuvės 4P2p, unikalus numeris 7994-0158-6032, bendras plotas 64,13 kv. m; kuro sandėlis 6F1p, unikalus numeris 7994-0158-6054, bendras plotas 61,23 kv. m; šiltnamis 7Š1g, unikalus numeris 7994-0158-6065, bendras plotas 210,00 kv. m; bendrabutis 8K2p, unikalus numeris 7994-0158-6087, bendras plotas 455,71 kv. m; ūkinis - buitinis pastatas 9L1p, unikalus numeris 7994-0158-6098, bendras plotas 513,21 kv. m; bendrabutis 10K1p, unikalus numeris 7994-0158-6108, bendras plotas 173,50 kv. m; klubas 11C1p, unikalus numeris 7994-0158-6110, bendras plotas 303,85 kv. m; miegamasis korpusas 12K1p, unikalus numeris 7994-0158-6121, bendras plotas 291,51 kv. m; miegamasis korpusas 13K1p, unikalus numeris 7994-0158-6132, bendras plotas 291,50 kv. m; miegamasis korpusas 14K1p, unikalus numeris 7994-0158-6143, bendras plotas 292,33 kv. m; miegamasis korpusas 15K1p, unikalus numeris 7994-0157-6154, bendras plotas 217,29 kv. m; miegamasis korpusas 16K1p, unikalus numeris 7994-0158-6165, bendras plotas 217,29 kv. m; miegamasis korpusas 17K1p, unikalus numeris 7994-0158-6176,	337 019,30	

	bendras plotas 217,29 kv. m; sandėlis 18F1p, unikalus numeris 7994-0158-6187, bendras plotas 106,67 kv. m; valgykla 19M1p, unikalus numeris 7994-0158-6198, bendras plotas 549,02 kv. m; medicinos punktas 20D1p, unikalus numeris 1994-0158-6200, bendras plotas 72,25 kv. m, administracinis pastatas 21B1p, unikalus numeris 7994-0158-6210, bendras plotas 28,74 kv. m; postas 22H1p, unikalus numeris 7994-0158-6221, bendras plotas 5,88 kv. m; pagalbinis korpusas 23I1p, unikalus numeris 7994-0158-6232, bendras plotas 130,49 kv. m; sporto salė 24U1b, unikalus numeris 7994-0158-6243, bendras plotas 623,90 kv. m; kiemo statiniai (pavėsinės) 25H1ž, 26H1ž, 27H1ž, 28H1ž, 29H1ž, unikalus numeris 7994-0158-6254, Pylimų k., Vievio sen., Elektrėnų sav.		
2.1.6	Bendrabutis su bendro naudojimo patalpomis, pažymėtomis 1-19 (1/2 iš 15,46 kv. m), 1-20 (1/2 iš 10,55 kv. m), 1-21 (1/2 iš 4,60 kv. m), 1-22 (2/3 iš 16,62 kv. m), 1-29 (1/2 iš 55,82 kv. m), 2-1 (5/13 iš 83,29 kv. m), 2-25 (5/13 iš 15,59 kv. m), 2-26 (5/13 iš 10,58 kv. m), 2-27 (5/13 iš 2,43 kv. m), 2-28 (1/2 iš 14,57 kv. m), unikalus numeris 5697-1010-4011:0003, bendras plotas 1766,69 kv. m, Sodžiaus g. 1E-3, Kretingsodžio k., Kretingos sen., Kretingos r.	302,21“.	

1.2. Papildyti 2.5.3–2.5.4 papunkčiais:

„2.5.3	Bendrabutis 1N3p, unikalus numeris 4400-0891-4621, bendras plotas 1429,94 kv. m; kiemo aikštelė b1, unikalus numeris 4400-0914-7411, Lančiūnavos k., Vilainių sen., Kėdainių r.	36 909,45	
2.5.4	Paštas su bendro naudojimo patalpa a-1 (1/2 iš 2,84 kv. m), unikalus numeris 5395-5006-4010:0003, bendras plotas 19,8 kv. m, Liepų g. 6-3, Aukštųjų Kaplių k., Šėtos sen., Kėdainių r.	0,00“.	

1.3. Papildyti 2.13–2.20 papunkčiais:

„2.13	Nacionalinis vėžio institutas		
2.13.1	Butas su bendro naudojimo patalpomis, pažymėtomis nuo a-26 iki a-37 (3/1000 iš 114,71 kv. m, t.y. 3,56 kv. m), unikalus numeris 1094-0289-7018:0092, bendras plotas 8,69 kv. m, Polocko g. 4-70, Vilnius	198,03	
2.13.2	Pagalbinės patalpos, unikalus numeris 4400-0620-0092:1856, bendras plotas 36,38 kv. m, Krivių g. 5, Vilnius	11 182,66	
2.13.3	Butas su bendro naudojimo patalpomis, pažymėtomis nuo a-26 iki a-37 (32/1000 iš 114,71 kv. m, t. y. 3,67 kv. m), unikalus numeris 1094-0289-7018:0093, bendras plotas 9,02 kv. m, Polocko g. 4-70A, Vilnius	214,27	
2.13.4	Butas su bendro naudojimo patalpomis, pažymėtomis 2-8, 2-16, 2-17, 2-18, 2-19 (72/1000 iš 49,80 kv. m, t. y. 3,57 kv. m), unikalus numeris 1094-0289-9034:0085, bendras plotas 11,77 kv. m, Polocko g. 4B-20, Vilnius	390,13	
2.13.5	Butas su bendro naudojimo patalpomis, pažymėtomis 1-1, 1-3, 1-8, 1-15, 1-16, 1-17, 1-18 (133/1000 iš 70,68 kv. m, t. y. 9,39 kv. m), unikalus numeris 1094-0289-9034:0084, bendras plotas 20,04 kv. m, Polocko g. 4B-7, Vilnius	665,00	
2.13.6	Butas su bendro naudojimo patalpomis, pažymėtomis nuo a-10 iki a-15 (72/1000 iš 44,58 kv. m, t. y. 3,2 kv. m), a-9 (87/1000 iš 29,14 kv. m, t. y. 2,54 kv. m), unikalus numeris 1094-0289-9012:0090, bendras plotas 15,44 kv. m, Polocko g. 6-57, Vilnius	447,23	

2.13.7	Butas su bendro naudojimo patalpomis, pažymėtomis nuo a-10 iki a-15 (73/1000 iš 44,58 kv. m, t. y. 3,24 kv. m), a-9 (88/1000 iš 29,14 kv. m, t. y. 2,56 kv. m), unikalus numeris 1094-0289-9012:0091, bendras plotas 15,88 kv. m, Polocko g. 6-58, Vilnius	459,93	
2.13.8	Butas su bendro naudojimo patalpomis, pažymėtomis 21-1 (51/100 iš 6,84 kv. m. t. y. 3,49 kv. m), nuo a-26 iki a-37 (960/1000 iš 114,71 kv. m, t. y. 6,89 kv. m), unikalus numeris 1094-0289-7018:0091, bendras plotas 15,73 kv. m, Polocko g. 4-62B, Vilnius	359,00	
2.14	Vilniaus technologijų mokymo ir reabilitacijos centras		
2.14.1	Ūkinis pastatas 4I1p, unikalus numeris 1095-9024-7042, užstatytas plotas 192,00 kv. m; ūkinis pastatas 10I1p, unikalus numeris 1095-9024-7086, užstatytas plotas 87,00 kv. m; ūkinis pastatas 13I1ž, unikalus numeris 1095-9024-7114, užstatytas plotas 14,00 kv. m; sandėlis 3F1b, unikalus numeris 1095-9024-7020, bendras plotas 62,60 kv. m, Šilo g. 24, Vilnius	0,00	
2.15	Lietuvos energetikos institutas		
2.15.1	Butas, unikalus numeris 1998-5004-7017, bendras plotas 36,43 kv. m, M. Gimbutienės g. 6A-26, Kaunas	797,09	
2.16	Lietuvos agrarinių ir miškų mokslo centras		
2.16.1	Kambarys su bendro naudojimo patalpomis, pažymėtomis a-4 (13/ nuo 7,32 kv. m), a-5 (1/3 nuo 2,55 kv. m), a-6 (1/3 nuo 8,08 kv. m), a-7 (1/3 nuo 2,93 kv. m), a-8 (1/3 nuo 2,77 kv. m), a-9 (1/3 nuo 1,08 kv. m), unikalus numeris 4400-3095-7623:7413, bendras plotas 17,52 kv. m, Kauno g. 25-1B, Babtai, Kauno r.	3 842,40	
2.16.2	Kambarys su bendro naudojimo patalpomis, pažymėtomis a-4 (1/3 nuo 7,32 kv. m), a-5 (1/3 nuo 2,55 kv. m), a-6 (1/3 nuo 8,08 kv. m), a-7 (1/3 nuo 2,93 kv. m), a-8 nuo 1/3 nuo 2,77 kv. m), a-9 (1/3 nuo 1,08 kv. m), unikalus numeris 4400-3095-7567:7411, bendras plotas 22,42 kv. m, Kauno g. 25-2A, Babtai, Kauno r.	3 475,44	
2.16.3	Butas, unikalus numeris 4400-3095-7634:7414, bendras plotas 91,54 kv. m, Kauno g. 25-9, Babtai, Kauno r.	28 469,65	
2.16.4	Butas, unikalus numeris 4400-3095-8053:7415, bendras plotas 21,26 kv. m, Kauno g. 28-33, Babtai, Kauno r.	2 812,21	
2.16.5	Butas, unikalus numeris 4400-3095-8097:7417, bendras plotas 34,72 kv. m, Kauno g. 28-41, Babtai, Kauno r.	4 604,96	
2.16.6	Kambarys su bendro naudojimo patalpa 56-3 (1/2 nuo 4,44 kv. m), unikalus numeris 4400-3095-8064:7416, bendras plotas 18,06 kv. m, Kauno g. 28-42, Babtai, Kauno r.	2 389,37	
2.16.7	Butas su rūsiu 10,08 kv. m pažymėtu R-16, unikalus numeris 3498-1005-9015:0016, bendras plotas 68,19 kv. m, Dvaro g. 8-16, Naujųjų Elmininkų k., Anykščių sen., Anykščių r.	3 764,40	
2.16.8	63/100 gyvenamojo namo 1A1pm dalys, unikalus numeris 3696-1008-2016, bendras plotas 117,74 kv. m; 1/2 ūkinio pastato 2I1m dalis, unikalus numeris 3696-1008-2020, užstatytas plotas 101,43 kv. m; 1/2 ūkinio pastato 3I1p dalis, unikalus numeris 3696-1008-2030, užstatytas plotas 60,78 kv. m; 1/2 ūkinio pastato 4I1ž dalis, unikalus numeris 3696-1008-2041, užstatytas plotas 12,98 kv. m; 63/100 kiemo statinių (lauko tualetas, šulinys, stoginė) dalys, unikalus numeris 3696-1008-2063, Latvelių k., Biržų r.	0,00	
2.16.9	Patalpos, pažymėtos: 1-8, 1-9, 1-10, 1-12, 1-11, unikalus numeris 4400-0517-4063:1776, bendras plotas 72,7 kv. m; ūkinis	2 473,00	

	pastatas 3I1p, unikalus numeris 5393-6003-4040, užstatytas plotas 35 kv. m, Tvenkinio g. 1-2, Akademija, Kėdainių r.		
2.16.10	Butas su bendro naudojimo patalpa, pažymėta a-1 (1/4 iš 21,13 kv. m) t.y. 5,28 kv. m, unikalus numeris 6795-0003-1015:0006, bendras plotas 42,43 kv. m, G. Petkevičaitės-Bitės g. 4-3, Joniškėlis, Pasvalio r.	0,00	
2.16.11	Butas Nr. 2 su rūsiu 37,15 kv. m, unikalus numeris 6798-0005-8010:0001, bendras plotas 74,39 kv. m; 1/2 garažo 2G1p dalis, unikalus numeris 6798-0005-8065, užstatytas plotas 60,00 kv. m; 1/2 ūkinio pastato 5I1p dalis, unikalus numeris 6798-0005-8098, užstatytas plotas 43,00 kv. m; malkinė 6I1p, unikalus numeris 6798-0005-8106, užstatytas plotas 18,00 kv. m; ūkinis pastatas 7I1p, unikalus numeris 6798-0005-8110, užstatytas plotas 17,00 kv. m, Linkuvos g. 20-2, Joniškėlio k., Joniškėlio apylinkių sen., Pasvalio r.	4 698,27	
2.16.12	Veršidės pastatas 1Ž1p, unikalus numeris 6799-4005-9019, bendras plotas 1332,42 kv. m, kiemo statiniai (siloso tranšėja n, vandens bokštas h), unikalus numeris 6799-4005-9028, Dvaro g. 6, Joniškėlio k., Joniškėlio apylinkių sen., Pasvalio r.	45 845,00	
2.16.13	Gyvenamasis namas 1A1žp, unikalus numeris 3898-4006-2019, bendras plotas 196,70 kv. m; ūkinis pastatas 2I1b, unikalus numeris 3898-4006-2022, užstatytas plotas 60,76 kv. m; ūkinis pastatas 3I1ž, unikalus numeris 3898-4006-2036, užstatytas plotas 37,20 kv. m, Sodo g. 12, Perlojos k., Varėnos sen., Varėnos r.	4 746,88	
2.17	Biržų technologijų ir verslo mokymo centras		
2.17.1	Žolės miltų agregato pastatas 7I1m, unikalus numeris 3696-1006-6062, bendras plotas 537,48 kv. m, Panevėžio g. 6, Zaprutiškių k., Vabalninko sen., Biržų r.	0,00	
2.18	Žeimelio žemės ūkio mokykla		
2.18.1	Butas, unikalus numeris 4400-0515-9492:1691, bendras plotas 73,21 kv. m, Stoties g. 22-3, Žeimelis, Pakruojo r.	0,00	
2.18.2	Butas, unikalus numeris 6592-2000-7015:0006, bendras plotas 79,02 kv. m, S. Dariaus ir S. Girėno g. 2-6, Žeimelis, Pakruojo r.	101,41	
2.18.3	Ferma 1Ž1p, unikalus numeris 4400-0988-9869, bendras plotas 870,15 kv. m, Akmeniškių k. 1, Žeimelio sen., Pakruojo r.	378,52	
2.18.4	Katilinė 8H1p, unikalus numeris 6596-7015-8081, bendras plotas 362,98 kv. m, Naujamiesčio g. 4, Žeimelis, Pakruojo r.	3 418,91	
2.19	Lietuvos sveikatos mokslų universitetas		
2.19.1	Garažas 2G1p, unikalus numeris 7196-2006-3023, plotas 17,92 kv. m, Maironio g. 1A, Baisiogala, Radviliškio r.	87,96	
2.20	Panevėžio kolegija		
2.20.1	Administracinės patalpos, unikalus numeris 7397-8005-6016:0020, bendras plotas 625,13 kv. m, Respublikos g. 45, Rokiškis	33 271,14“.	

8

1.4. Papildyti 3.2 papunkčiu:

„3.2	Žuvininkystės tarnyba prie Lietuvos Respublikos žemės ūkio ministerijos		
3.2.1	Butas, unikalus numeris 8696-6007-3059:0002, bendras plotas 48,90 kv. m; 1/34 dalis ūkinio pastato 4I1p, unikalus numeris 8696-6007-3037, užstatytas plotas 661,00 kv. m, Meškerinės vs., Pabradės sen., Švenčionių r.	275,26“.	

1.5. Papildyti 4.3–4.6 papunkčiais:

„4.3	Valstybės įmonė „Klaipėdos regiono keliai“		
4.3.1	Butas, unikalus numeris 2197-4003-2012:0051, bendras plotas 47,18 kv. m, Statybininkų g. 28-65, Klaipėda	60,00	
4.3.2	Gyvenamasis namas 1A1ž, unikalus numeris 5590-9002-9015, bendras plotas 80,43 kv. m; malkinė 4I1ž, unikalus numeris 5590-9002-9048, užstatytas plotas 17,00 kv. m; kluonas 5I1ž, unikalus numeris 5590-9002-9059, užstatytas plotas 88,00 kv. m; tvartas 6I1p, unikalus numeris 5590-9002-9062, užstatytas plotas 107,00 kv. m; kiemo statiniai (šulinys, lauko tualetas, tvora), unikalus numeris 5590-9002-9080, Šilaininkų k., Klaipėdos r.	5 467,35	
4.4	Valstybės įmonė „Marijampolės regiono keliai“		
4.4.1	Tualetų pastatas 1H1p, unikalus numeris 4800-1000-3015, bendras plotas 409,05 kv. m; artezinis gręžinys, unikalus numeris 4800-1000-8012; biologinis valymo įrenginys, unikalus numeris 4800-1000-8023; buitinio vandentiekio tinklų magistralė, unikalus numeris 4800-1000-8034, ilgis 84 m; fekalinų nuotekų tinklai, unikalus numeris 4800-1000-8045, ilgis 23,2 m, Europos g. 19, Salaperaugio k., Liubavo sen., Kalvarijos sav.	84 089,72	
4.5	Valstybės įmonė „Šiaulių regiono keliai“		
4.5.1	Butas, unikalus numeris 3295-6003-1016:0002, bendras plotas 15,70 kv. m; sandėlis 3I1ž, unikalus numeris 3295-6003-1020, užstatytas plotas 12,00 kv. m; sandėlis 4I1ž, unikalus numeris 3295-6003-1030, užstatytas plotas 12,00 kv. m; sandėlis 5I1ž, unikalus numeris 3295-6003-1041, užstatytas plotas 6,00 kv. m; sandėlis 6I1ž, unikalus numeris 3295-6003-1052, užstatytas plotas 6,00 kv. m; sandėlis 7I1ž, unikalus numeris 3295-6003-1063, užstatytas plotas 10,00 kv. m; 1/3 kiemo statinių, unikalus numeris 3295-6003-1074, M. Valančiaus g. 1-1, Vieksniai, Mažeikių r.	1,89	
4.5.2	Butas, unikalus numeris 3295-6003-1016:0003, bendras plotas 37,45 kv. m; 1/3 dalis kiemo statinių, unikalus numeris 3295-6003-1074, M. Valančiaus g. 1-3, Vieksniai, Mažeikių r.	0,43	
4.6	Valstybės įmonė „Utenos regiono keliai“		
4.6.1	Kiemo statiniai (asfaltbetonio danga, tvora, vartai, betono plytelių danga), unikalus numeris 8299-6004-9696, Auštaitijos g. 14, Šilinės k., Leliūnų sen., Utenos r.	0,58“.	

1.6. Papildyti 5.3.2 papunkčiu:

„5.3.2	Garažas (boksas), unikalus numeris 7995-8023-9014:0007, bendras plotas 17,78 kv. m, Birutės g. 2, Trakai	3 589,71“.	
--------	--	------------	--

1.7. Papildyti 5.7–5.12 papunkčiais:

„5.7	Pabradės socialinės globos namai		
5.7.1	Ferma 2Ž1p, unikalus numeris 8696-8012-5021, bendras plotas 1471,74 kv. m; ūkinis pastatas 3I1m, unikalus numeris 8696-8012-5032, plotas 22,76 kv. m, Maleikėnų k. 15, Pabradės sen., Švenčionių r.	0,00	
5.8	Adakavo socialinės globos namai		
5.8.1	51/100 gyvenamojo namo 5A1m dalis, unikalus numeris 7787-2000-1051, bendras plotas 141,98 kv. m, Kaštonų g. 9, Adakavo k., Skaudvilės sen., Tauragės r.; 1/8 dalis tvarto 14I1p, unikalus numeris 7787-2000-1120, užstatytas plotas 234,49 kv. m, Kaštonų g. 3, Adakavo k., Skaudvilės sen., Tauragės r.	3 038,93	
5.9	Dūseikių socialinės globos namai		
5.9.1	Butas, unikalus numeris 7895-6005-5016:0011, bendras plotas 27,07 kv. m; ūkinis pastatas 7I1p, unikalus numeris 7895-6005-5105, užstatytas plotas 9 kv. m, Stoties g. 16-11, Dūseikių k., Tryškių sen., Telšių r.	415,42	
5.10	Valstybinio socialinio draudimo fondo valdybos Alytaus skyrius		
5.10.1	3506/24969 garažo 2G1p dalys, unikalus numeris 5999-5000-3028, bendras plotas 249,69 kv. m, Vilniaus g. 19, Lazdijai	0,00	
5.11	Valstybinio socialinio draudimo fondo valdybos Šiaulių skyrius		
5.11.1	49/100 garažo 2G1p dalys, unikalus numeris 5498-2002-7027, bendras plotas 47,20 kv. m, Vytauto Didžiojo g. 88, Kelmė	1 787,98	
5.11.2	Garažas 1G1p, unikalus numeris 6599-3004-6011, bendras plotas 74,26 kv. m, Kęstučio g. 4, Pakruojis	5 742,81	
5.12	Neįgalumo ir darbingumo nustatymo tarnyba prie Socialinės apsaugos ir darbo ministerijos		
5.12.1	Garažas, unikalus numeris 4400-0878-5813:6966, bendras plotas 15,58 kv. m, Šilutės pl. 46-913, Klaipėda	1 442,19“.	

1.8. Papildyti 6.2.3.4–6.2.3.5 papunkčiais:

„6.2.3.4	Gyvenamas namas 1A1p, unikalus numeris 7796-0012-0021, plotas 204,04 kv. m; ūkinis pastatas 4I1p, unikalus numeris 7796-0012-0043, užstatytas plotas 137,61 kv. m; daržinė 5I1m, unikalus numeris 7796-0012-0054, užstatytas plotas 45,45 kv. m; daržinė 6I1m, unikalus numeris 7796-0012-0065, užstatytas plotas 27,00 kv. m; garažas 7I1m, unikalus numeris 7796-0012-0076, užstatytas plotas 35,10 kv. m; ūkinis pastatas 8I1m, unikalus numeris 7796-0012-0087, užstatytas plotas 60,48 kv. m; daržinė 9I1m, unikalus numeris 7796-0012-0098, užstatytas plotas 191,47 kv. m; sandėlis 15I1m, unikalus numeris 7796-0012-0143, užstatytas plotas 56,00 kv. m; sandėlis 16I1m, unikalus numeris 7796-0012-0154, užstatytas plotas 77,39 kv. m; sandėlis 14I1m, unikalus numeris 7796-0012-0132, užstatytas plotas 5,20 kv. m; kiemo statiniai (du šuliniai, lauko tualetas) unikalus numeris 7796-0012-0165, Girininkijos g. 4, Jakutiškės k., Skaudvilės sen., Tauragės r.	19 063,87	
6.2.3.5	Garažas 1G1p, unikalus numeris 7799-6000-9014, plotas 170,48 kv. m, Papušynės k., Mažonų sen., Tauragės r.	4 987,89“.	

1.9. Papildyti 6.2.4–6.2.10 papunkčiais:

„6.2.4	Valstybės įmonė Kretingos miškų urėdija		
6.2.4.1	48700/78431 gyvenamojo namo 1A1ž dalys, unikalus numeris 5598-8008-8010, bendras plotas 782,86 kv. m, K. Baltzerio g. 2, Šernų k., Dvilų sen., Klaipėdos r.	0,29	
6.2.4.2	56/100 gyvenamojo namo 1A1m dalys, unikalus numeris 5592-5002-8018, bendras plotas 118,82 kv. m; 54/100 tvarto 3I1m dalys, unikalus numeris 5592-5002-8083, užstatytas plotas 64,00 kv. m, Jurjonų g. 7, Jurjonų k., Dvilų sen., Klaipėdos r.	1 761,24	
6.2.4.3	Butas, unikalus numeris 5590-9001-9019:0003, bendras plotas 71,24 kv. m, Placio g. 2-3, Karklės k., Kretingalės sen., Klaipėdos r.; daržinė 2I1žm, unikalus numeris 5590-9001-9022, užstatytas plotas 30,00 kv. m; 35/100 tvarto 7I1p dalys, unikalus numeris 5590-9001-9036, užstatytas plotas 98,00 kv. m; 31/100 malkinės 3I1ž dalis, unikalus numeris 5590-9001-9040, užstatytas plotas 39,00 kv. m; 1/2 šulinio k dalis, unikalus numeris 5590-9001-9084, Placio g. 2, Karklės k., Kretingalės sen., Klaipėdos r.	15 243,43	
6.2.4.4	18/50 daržinės 3I1ž dalių, unikalus numeris 5693-0009-2035, bendras plotas 36,00 kv. m, Laukžemės g. 8, Darbėnai, Kretingos r.	0,29	
6.2.5	Valstybės įmonė Anykščių miškų urėdija		
6.2.5.1	Gyvenamasis namas 1A1m, unikalus numeris 3496-3011-7010, bendras plotas 140,56 kv. m; tvartas 2I1p, unikalus numeris 4400-0535-4607, užstatytas plotas 211 kv. m; garažas 3I1ž, unikalus numeris 4400-0535-4644, užstatytas plotas 49,00 kv. m; pirtis 4I1m, unikalus numeris 4400-0535-4707, užstatytas plotas 20,00 kv. m; kiemo statiniai (šulinys k, aikštelė b), unikalus numeris 4400-0535-4772, Kraštiečių g. 3, Juostininkų k., Troškūnų sen., Anykščių r.	174,93	
6.2.5.2	Butas, unikalus numeris 3496-6007-5012:0002, bendras plotas 18,13 kv. m; 1/6 dalis kiemo statinių (šulinys), unikalus numeris 3496-6007-5045, Mikierių k. 8-1, Andrioniškio sen., Anykščių r.	5,18	

6.2.5.3	Butas, unikalus numeris 3496-6007-5012:0003, bendras plotas 31,84 kv. m; 1/6 dalis kiemo statinių (šulinys), unikalus numeris 3496-6007-5045, Mikierių k. 8-2, Andrioniškio sen., Anykščių r.	9,09	
6.2.5.4	Butas, unikalus numeris 3496-6007-5012:0004, bendras plotas 50,24 kv. m; 1/6 dalis kiemo statinių (šulinys) unikalus numeris 3496-6007-5045, Mikierių k. 8-4, Andrioniškio sen., Anykščių r.	14,34	
6.2.5.5	Ūkinis pastatas 2I1m, unikalus numeris 3496-6007-5056, užstatytas plotas 46,00 kv. m; ūkinis pastatas 3I1p, unikalus numeris 3496-6007-5067, užstatytas plotas 39,00 kv. m, Mikierių k. 8, Andrioniškio sen., Anykščių r.	12,05	
6.2.6	Valstybės įmonė Kuršėnų miškų urėdija		
6.2.6.1	Gyvenamas namas 1A1ž, unikalus numeris 9198-8005-0017, bendras plotas 63,90 kv. m; kluonas 2I1p, unikalus numeris 9198-8005-0028, užstatytas plotas 25,00 kv. m; tvartas 3I1p, unikalus numeris 9198-8005-0039, užstatytas plotas 38,00 kv. m; viralinė 4I1p, unikalus numeris 9198-8005-0040, užstatytas plotas 28,00 kv. m; malkinė 5I1ž, unikalus numeris 9198-8005-0054, užstatytas plotas 14,00 kv. m; kiemo statiniai (šulinys k1, kanalizacijos šulinys r1, kiemo aikštelė b, atliekų duobė Š1), unikalus numeris 9198-8005-0082, Liepų g. 9, Raudėnų k., Raudėnų sen., Šiaulių r.	51 818,88	
6.2.6.2	Gyvenamasis namas 1A1m, unikalus numeris 5497-6013-7011, bendras plotas 60,17 kv. m; gyvenamasis namas 2A1m, unikalus numeris 5497-6013-7022, bendras plotas 32,73 kv. m; ūkinis pastatas 3I1ž, unikalus numeris 5497-6013-7033, užstatytas plotas 5,00 kv. m; ūkinis pastatas 5I1ž, unikalus numeris 5497-6013-7044, užstatytas plotas 45,00 kv. m; ūkinis pastatas 6I1m, unikalus numeris 5497-6013-7055, užstatytas plotas 30,00 kv. m; ūkinis pastatas 7I1ž, unikalus numeris 5497-6013-7066, užstatytas plotas 44,00 kv. m; ūkinis pastatas 8I1ž, unikalus numeris 5497-6013-7077, užstatytas plotas 3,00 kv. m; ūkinis pastatas 9I1ž, unikalus numeris 5497-6013-7088, užstatytas plotas 17,00 kv. m; pirties pastatas 10I1m, unikalus numeris 5497-6013-7099, užstatytas plotas 15,00 kv. m; ūkinis pastatas 11I1ž, unikalus numeris 5497-6013-7100, užstatytas plotas 18,00 kv. m; kiemo rūsys 12I1p, unikalus numeris 5497-6013-7111, užstatytas plotas 15,00 kv. m; ūkinis pastatas 13I1p, unikalus numeris 5497-6013-7122, užstatytas plotas 1,00 kv. m; kiemo statiniai (stoginė, šulinys, tualetas), unikalus numeris 5497-6013-7133, Luokės g. 99, Vidsodžio k., Šaukėnų sen., Kelmės r.	26 265,81	
6.2.7	Valstybės įmonė Telšių miškų urėdija		
6.2.7.1	Įstaiga 1A2p, unikalus numeris 6896-3005-0019:0003, plotas 51,92 kv. m; 1/2 daržinės 4I1m dalis, unikalus numeris 6896-3005-0040, užstatytas plotas 27,00 kv. m; malkinė 7I1ž, unikalus numeris 6896-3005-0073, užstatytas plotas 10,00 kv. m; 1/3 dalis šulinio k, unikalus numeris 6896-3005-0084, Ežero g. 48, Plateliai, Plungės r.	1 072,97	
6.2.8	Valstybės įmonė Rokiškio miškų urėdija		
6.2.8.1	Gyvenamasis namas 1A1m, unikalus numeris 7395-9009-1017, bendras plotas 201,94 kv. m; garažas 10G1p, unikalus numeris 7395-9009-1028, bendras plotas 70,82 kv. m; kiemo rūsys 2I1p, unikalus numeris 7395-9009-1058, užstatytas plotas 17,00 kv. m; klėtis 3I1m, unikalus numeris 7395-9009-1060, užstatytas plotas 30,00 kv. m; malkinė 4I1m, unikalus numeris 7395-9009-1071, užstatytas plotas 29,00 kv. m; malkinė 5I1m, unikalus numeris 7395-9009-1082, užstatytas plotas 33,00 kv. m; daržinė 6I1m, unikalus numeris 7395-9009-1093, užstatytas plotas 112 kv. m; tvartas 7I1b, unikalus numeris 7395-9009-1106, užstatytas plotas 79,00 kv. m; tvartas 8I1b, unikalus numeris 7395-9009-1117, užstatytas plotas 54,00 kv. m; daržinė 9I1m, unikalus numeris 7395-9009-1128, užstatytas plotas 62,00 kv. m; kiti inžineriniai statiniai (šulinys, lauko tualetai 2	348,14	

	vnt.), unikalus numeris 7395-9009-1139, Panemunio g. 1, Suvainiškis, Rokiškio r.		
6.2.9	Valstybės įmonė Druskininkų miškų urėdija		
6.2.9.1	66/100 garažo 3G1p dalys, unikalus numeris 1593-8001-0024, bendras plotas 192,64 kv. m, Kurorto g. 15, Druskininkai	0,29	
6.2.9.2	Butas, unikalus numeris 3896-6004-1024:0004, bendras plotas 40,34 kv. m, Kabelių g. 20-2, Kabelių k., Marcinkonių sen., Varėnos r.	128,60	
6.2.10	Valstybės įmonė Zarasų miškų urėdija		
6.2.10.1	Gyvenamasis namas 1A2p, unikalus numeris 4396-9005-4013, bendras plotas 113,97 kv. m; ūkinis pastatas su tremperiu 2I1pm, unikalus numeris 4396-9005-4024, užstatytas plotas 88,00 kv. m; kiemo statiniai (tualetai), unikalus numeris 4396-9005-4035, Raipolės vs. 1, Turmanto sen., Zarasų r.	5 873,08	
6.2.10.2	Gyvenamasis namas 1A2p, unikalus numeris 4396-4003-7011, bendras plotas 91,84 kv. m; garažas 2I1p, unikalus numeris 4396-4003-7022, užstatytas plotas 87,00 kv. m; sandėlis 3I1ž, unikalus numeris 4396-4003-7033, užstatytas plotas 103,00 kv. m; pirtis 4I1m, unikalus numeris 4396-4003-7044, užstatytas plotas 22,00 kv. m; kiemo statiniai (šulinys), unikalus numeris 4396-4003-7055, Klimantiškių k., Zarasų sen., Zarasų r.	4 303,75“.	

1.10. Papildyti 6.3–6.4 papunkčiais:

„6.3	Lietuvos Respublikos aplinkos ministerijos Vilniaus regiono aplinkos apsaugos departamentas		
6.3.1	Negyvenamoji patalpa, unikalus numeris 1091-2001-6019:0019, bendras plotas 114,47 kv. m; negyvenamoji patalpa, unikalus numeris 1091-2001-6019:0020, bendras plotas 46,31 kv. m, M. K. Čiurlionio g. 9, Vilnius	3 405,59	
6.4	Lietuvos Respublikos aplinkos ministerijos Utenos regiono aplinkos apsaugos departamentas		
6.4.1	Garažas 4G1p, unikalus numeris 4400-0204-9781:3058, plotas 17,32 kv. m, Pakalnės g. 12A, Zarasai	1 642,20“.	

1.11. Papildyti 7.2 papunkčiu:

„7.2	Nacionalinis maisto ir veterinarijos rizikos vertinimo institutas		
7.2.1	Ekstremalių situacijų pastatas su gyvenamomis patalpomis 1O2/p, unikalus numeris 4196-9024-4015, bendras plotas 303,32 kv. m, A. Mickevičiaus g. 107A, Nemenčinė, Vilniaus r.	10 642,43“.	

1.12. Papildyti 9.2–9.6 papunkčiais:

„9.2	Lietuvos Respublikos sveikatos apsaugos ministerija		
9.2.1	Arklidė 18Ž1p, unikalus numeris 8895-6005-1117, bendras plotas 695,32 kv. m; sandėlis 19F1p, unikalus numeris 8895-6005-1128, bendras plotas 256,66 kv. m, Aušros g. 27, Švėkšna, Šilutės r.	13 250,92	
9.3	Sveikatos priežiūros ir farmacijos specialistų kompetencijų centras		
9.3.1	Rūsio patalpos, unikalus numeris 4400-0093-4325:4585, bendras plotas 43,49 kv. m, Pylimo g. 42, Vilnius	0,00	
9.3.2	Sandėlis 13B1ž, unikalus numeris 1094-0250-4134, bendras plotas 25,97 kv. m, Nemenčinės pl. 25D, Vilnius	0,00	
9.4	Nacionalinis visuomenės sveikatos centras prie Sveikatos apsaugos ministerijos		
9.4.1	Garažas 1G1p, unikalus numeris 5597-3001-5017, bendras plotas 70,68 kv. m, Kvietinių g. 19G, Gargždai, Klaipėdos r.	725,91	
9.4.2	Garažas, unikalus numeris 5597-1001-1127:0005, bendras plotas 57,28 kv. m, P. Cvirkos g. 13A K11-161, Gargždai, Klaipėdos r.	302,91	
9.4.3	Laboratorija 2D1ž, unikalus numeris 6593-2000-3024, bendras plotas 16,78 kv. m; garažas 5G1p, unikalus numeris 6593-2000-3051, bendras plotas 159,85 kv. m; sandėlis 7I1p, unikalus numeris 6593-2000-3084, užstatytas plotas 24,00 kv. m, Vytauto Didžiojo g. 69, Pakruojis	0,00	
9.5	Šiaulių priklausomybės centras		
9.5.1	Gamybinis pastatas 2P2p, unikalus numeris 2900-0001-8026, bendras plotas 953,97 kv. m, Daubos g. 3, Šiauliai	31 900,00	
9.6	Sveikatos apsaugos ministerijos Ekstremalių sveikatai situacijų centras		
9.6.1	Bendrabutis 1N2p, unikalus numeris 4196-0000-4018, bendras plotas 500,53 kv. m, A. Mickevičiaus g. 107B, Nemenčinė, Vilniaus r.	14 343,10	
9.6.2	Vaistų sandėlis 1F1p, unikalus numeris 4400-0688-2939, bendras plotas 211,13 kv. m, Švyturio g. 6B, Klaipėda	23 173,33	
9.6.3	Vaistų sandėlis 1F1p, unikalus numeris 6997-0004-8014, plotas 1311,71 kv. m, B. Buliko g. 19, Jieznas, Prienų r.	19 114,93“.	

1.13. Papildyti 13.1.1.2–13.1.1.3 papunkčiais:

„13.1.1.2	1 kambario butas su rūsiu, unikalus numeris 4998-4002-5017:0060, bendras plotas 36,60 kv. m, Pravieniškių g. 51-14, Pravieniškių II k., Pravieniškių sen., Kaišiadorių r.	19,37	
13.1.1.3	1 kambario butas, unikalus numeris 4998-6008-3010:0058, bendras plotas 36,80 kv. m, Pravieniškių g. 53-31, Pravieniškių II k., Pravieniškių sen., Kaišiadorių r.	19,52“.	

1.14. Papildyti 13.1.2–13.1.4 papunkčiais:

„13.1.2	Laisvės atėmimo vietų ligoninė		
13.1.2.1	Butas, unikalus numeris 4400-1834-5618:3631, bendras plotas 54,31 kv. m, J. Kairiūkščio g. 5-3, Vilnius	11 993,70	
13.1.2.2	Butas, unikalus numeris 4400-1834-5638:3632, bendras plotas 33,70 kv. m, J. Kairiūkščio g. 5-55, Vilnius	7 981,80	
13.1.2.3	3 kambarių butas su rūsiu, unikalus numeris 4999-4001-1013:0019, bendras plotas 70,22 kv. m, Parko g. 23-37, Kaišiadorys	18 089,24	
13.1.3	Vilniaus pataisos namai		
13.1.3.1	Butas, unikalus numeris 4400-1834-5650:3633, bendras plotas 57,00 kv. m, J. Kairiūkščio g. 5-57, Vilnius	11 723,73	
13.1.4	Marijampolės pataisos namai		
13.1.4.1	Butas su rūsiu R-3 7,82 kv. m, unikalus numeris 4400-0508-3867:1193, bendras plotas 34,34 kv. m, Sporto g. 3-18, Marijampolė	12 667,85	
13.1.4.2	Butas su rūsiu 3,42 kv. m, unikalus numeris 1898-9002-1013:0028, bendras plotas 61,26 kv. m, Mokolų g. 65-29, Marijampolė	9 108,00	
13.1.4.3	Poilsio namelis 1K1b, uniklaus numeris 4898-0001-7017, bendras plotas 201,71 kv. m; kiemo statiniai (artezinis gręžinys, tvora, kiemo aikštelė), unikalus numeris 4898-0001-7028, Jurgežerių k., Kalvarijos sen., Kalvarijos sav.	11 994,54“.	

1.15. Papildyti 13.2 papunkčiu:

„13.2	Valstybės įmonė Registrų centras		
13.2.1	Įstaiga, unikalus numeris 4400-2875-7460:4802, bendras plotas 95,24 kv. m; 7/100 kiemo aikštelės b dalys, unikalus numeris 6196-1002-7021, Laisvės g. 26-5, Mažeikiai	7 987,12	
13.2.2	Garažas 2G1p, unikalus numeris 7898-3002-8027:0026, bendras plotas 23,18 kv. m, Plungės g. 45L-98, Telšiai	1 225,29“.	

- 1.16. Pripažinti netekusiu galios 14.1.10 papunktį.
- 1.17. Pripažinti netekusiu galios 14.1.35 papunktį.
- 1.18. Pripažinti netekusiu galios 14.1.61 papunktį.
- 1.19. Pripažinti netekusiu galios 14.1.70 papunktį.
- 1.20. Pripažinti netekusiais galios 14.1.90 ir 14.1.91 papunkčius.
- 1.21. Pripažinti netekusiu galios 14.1.113 papunktį.
- 1.22. Pripažinti netekusiu galios 14.1.155 papunktį.
- 1.23. Pripažinti netekusiu galios 14.1.174 papunktį.

- 1.24. Pripažinti netekusiu galios 14.1.179 papunktį.
- 1.25. Pripažinti netekusiu galios 14.1.195 papunktį.
- 1.26. Pripažinti netekusiu galios 14.1.207 papunktį.
- 1.27. Pripažinti netekusiu galios 14.1.231 papunktį.
- 1.28. Pripažinti netekusiu galios 14.1.241 papunktį.
- 1.29. Pripažinti netekusiais galios 14.1.247–14.1.255 papunkčius.
- 1.30. Pripažinti netekusiais galios 14.1.264 ir 14.1.265 papunkčius.
- 1.31. Pripažinti netekusiu galios 14.1.269 papunktį.
- 1.32. Pripažinti netekusiu galios 14.1.284 papunktį.
- 1.33. Pripažinti netekusiais galios 14.1.290 ir 14.1.291 papunkčius.
- 1.34. Pripažinti netekusiu galios 14.1.305 papunktį.
- 1.35. Pripažinti netekusiu galios 14.1.314 papunktį.
- 1.36. Pripažinti netekusiu galios 14.1.316 papunktį.
- 1.37. Pripažinti netekusiu galios 14.1.334 papunktį.
- 1.38. Pripažinti netekusiu galios 14.1.351 papunktį.
- 1.39. Pripažinti netekusiu galios 14.1.378 papunktį.
- 1.40. Pripažinti netekusiu galios 14.1.433 papunktį.
- 1.41. Pripažinti netekusiu galios 14.1.448 papunktį.
- 1.42. Pripažinti netekusiu galios 14.1.450 papunktį.
- 1.43. Pripažinti netekusiu galios 14.1.459 papunktį.
- 1.44. Pripažinti netekusiu galios 14.1.462 papunktį.
- 1.45. Pripažinti netekusiais galios 14.1.470 ir 14.1.471 papunkčius.
- 1.46. Pripažinti netekusiais galios 14.1.479–14.1.485 papunkčius.
- 1.47. Pripažinti netekusiu galios 14.1.510 papunktį.
- 1.48. Pripažinti netekusiu galios 14.1.535 papunktį.
- 1.49. Pripažinti netekusiu galios 14.1.564 papunktį.
- 1.50. Pripažinti netekusiu galios 14.1.573 papunktį.
- 1.51. Pripažinti netekusiu galios 14.1.595 papunktį.
- 1.52. Pripažinti netekusiu galios 14.1.601 papunktį.
- 1.53. Pripažinti netekusiu galios 14.1.625 papunktį.
- 1.54. Pripažinti netekusiu galios 14.1.645 papunktį.
- 1.55. Pripažinti netekusiais galios 14.1.664 ir 14.1.665 papunkčius.
- 1.56. Papildyti 14.1.676–14.1.791 papunkčiais:

„14.1.676	Negyvenamos patalpos, pažymėtos 2-1, 2-2, 2-3, 2-4, 2-5, unikalus numeris 1095-6010-0012:0075, bendras plotas 36,78 kv. m, Savanorių pr. 11, Vilnius	1 465,95	
14.1.677	Gyvenamasis namas 1A1m, unikalus numeris 7994-0120-3018, bendras plotas 52,47 kv. m; 0,0186 ha žemės sklypas, kadastro numeris 0101/0165:950, Gurelių g. 59, Vilnius	12 800,00	2 600,00
14.1.678	1/2 dalis buto su rūsiu, unikalus numeris 1099-0005-2013:0097, bendras plotas 50,31 kv. m, L. Giros g. 108-47, Vilnius	21 000,00	
14.1.679	1/4 buto dalis, unikalus numeris 1094-0310-6014:0005, bendras plotas 24,58 kv. m, Pylimo g. 63-8, Vilnius	7 225,00	
14.1.680	1/2 buto dalis, unikalus numeris 1096-0000-2016:0001, bendras plotas 33,44 kv. m, Agrastų g. 13-1, Vilnius ir dalis 3445/14690 (0,0344 ha) žemės sklypo, kadastro numeris 0101/0082:242, Agrastų g. 13, Vilnius	7 200,00	4 057,08
14.1.681	53/100 buto su rūsiu dalys, unikalus numeris 1096-5022-8010:0054, bendras plotas 44,16 kv. m, Žirmūnų g. 23-58, Vilnius	18 050,00	
14.1.682	Kambarys su bendro naudojimo patalpa pažymėta 3-40 (12/100 iš 16,45 kv. m t. y. 1,99 kv. m), unikalus numeris 1097-3006-5019:0021, bendras plotas 16 kv. m, Olandų g. 55-32, Vilnius	15 300,00	
14.1.683	Butas su rūsiu, unikalus numeris 1095-9014-2017:0039, bendras plotas 29,61 kv. m, Zanavykų g. 5-26, Vilnius	26 700,00	
14.1.684	Butas su rūsiu, unikalus numeris 1096-9003-0012:0015, plotas 33,08 kv. m, Erfurto g. 18-20, Vilnius	24 600,00	
14.1.685	2159/10000 neįrengtos pastogės dalys, unikalus numeris 4400-3160-3217:3635, bendras plotas 123,56 kv. m, J. Basanavičiaus g. 6-19, Vilnius	0,00	
14.1.686	Garažo boksas, unikalus numeris 4400-0818-0698:1515, bendras plotas 25,61 kv. m, Žirgų g. 18-1, Raudondvario k., Riešės sen., Vilniaus r. sav.	502,08	
14.1.687	Garažo boksas, unikalus numeris 4400-0818-0754:1516, bendras plotas 27,18 kv. m, Žirgų g. 18-2, Raudondvario k., Riešės sen., Vilniaus r. sav.	532,87	
14.1.688	Garažo boksas, unikalus numeris 4400-0818-0776:1517, bendras plotas 26,08 kv. m, Žirgų g. 18-3, Raudondvario k., Riešės sen., Vilniaus r. sav.	511,01	
14.1.689	Garažo boksas, unikalus numeris 4400-0814-6785:1255, bendras plotas 30,63 kv. m, Žirgų g. 18-4, Raudondvario k., Riešės sen., Vilniaus r. sav.	600,31	
14.1.690	Garažo boksas, unikalus numeris 4400-0814-6063:1247, bendras plotas 18,06 kv. m, Žirgų g. 18-5, Raudondvario k., Riešės sen., Vilniaus r. sav.	176,60	
14.1.691	Garažo boksas, unikalus numeris 4400-0818-0810:1518, bendras plotas 19,58 kv. m, Žirgų g. 18-6, Raudondvario k., Riešės sen., Vilniaus r. sav.	383,99	
14.1.692	Garažo boksas, unikalus numeris 4400-0818-0900:1519, bendras plotas 19,53 kv. m, Žirgų g. 18-7, Raudondvario k., Riešės sen., Vilniaus r. sav.	382,99	
14.1.693	Garažo boksas, unikalus numeris 4400-0818-0910:1520, bendras plotas 27,74 kv. m, Žirgų g. 18-8, Raudondvario k., Riešės sen., Vilniaus r. sav.	543,73	

17

14.1.694	Garažo boksas, unikalus numeris 4400-0818-0300:1508, bendras plotas 18,89 kv. m, Žirgų g. 18B-1, Raudondvario k., Riešės sen., Vilniaus r. sav.	374,06	
14.1.695	Garažo boksas, unikalus numeris 4400-0818-0365:1509, bendras plotas 16,41 kv. m, Žirgų g. 18B-2, Raudondvario k., Riešės sen., Vilniaus r. sav.	324,48	
14.1.696	Garažo boksas, unikalus numeris 4400-0814-6330:1250, bendras plotas 21,06 kv. m, Žirgų g. 18B-3, Raudondvario k., Riešės sen., Vilniaus r. sav.	416,78	
14.1.697	Garažo boksas, unikalus numeris 4400-0818-0376:1510, bendras plotas 21,90 kv. m, Žirgų g. 18B-4, Raudondvario k., Riešės sen., Vilniaus r. sav.	433,64	
14.1.698	Garažo boksas, unikalus numeris 4400-0814-6728:1253, bendras plotas 25,21 kv. m, Žirgų g. 18B-5, Raudondvario k., Riešės sen., Vilniaus r. sav.	499,08	
14.1.699	Garažo boksas, unikalus numeris 4400-0818-0402:1511, bendras plotas 24,76 kv. m, Žirgų g. 18B-6, Raudondvario k., Riešės sen., Vilniaus r. sav.	490,15	
14.1.700	Garažo boksas, unikalus numeris 4400-0814-7093:1265, bendras plotas 32,91 kv. m, Žirgų g. 18B-7, Raudondvario k., Riešės sen., Vilniaus r. sav.	650,89	
14.1.701	Garažo boksas, unikalus numeris 4400-0818-0421:1512, bendras plotas 20,49 kv. m, Žirgų g. 18B-8, Raudondvario k., Riešės sen., Vilniaus r. sav.	405,85	
14.1.702	Garažo boksas, unikalus numeris 4400-0814-7217:1268, bendras plotas 21,53 kv. m, Žirgų g. 18B-9, Raudondvario k., Riešės sen., Vilniaus r. sav.	425,71	
14.1.703	Garažo boksas, unikalus numeris 4400-0818-0454:1514, bendras plotas 22,76 kv. m, Žirgų g. 18B-10, Raudondvario k., Riešės sen., Vilniaus r. sav.	450,50	
14.1.704	Garažas 1G1/b, unikalus numeris 4400-0779-8540, bendras plotas 22,98 kv. m, Liepų al. 21, Raudondvario k., Riešės sen., Vilniaus r. sav.	453,43	
14.1.705	Garažas 2G1/b, unikalus numeris 4400-0779-8607, bendras plotas 24,35 kv. m, Liepų al. 21, Raudondvario k., Riešės sen., Vilniaus r. sav.	480,22	
14.1.706	Garažas 3G1/b, unikalus numeris 4400-0779-8638, bendras plotas 21,15 kv. m, Liepų al. 21, Raudondvario k., Riešės sen., Vilniaus r. sav.	417,71	
14.1.707	Garažas 4G1/b, unikalus numeris 4400-0779-8661, bendras plotas 26,16 kv. m, Liepų al. 21, Raudondvario k., Riešės sen., Vilniaus r. sav.	515,94	
14.1.708	Garažas 5G1/b, unikalus numeris 4400-0779-8672, bendras plotas 22,98 kv. m, Liepų al. 21, Raudondvario k., Riešės sen., Vilniaus r. sav.	453,43	
14.1.709	Garažas 6G1/b, unikalus numeris 4400-0779-8707, bendras plotas 19,57 kv. m, Liepų al. 21, Raudondvario k., Riešės sen., Vilniaus r. sav.	385,99	

18

14.1.710	Garažas 13I1ž, unikalus numeris 4400-0779-9048, užstatytas plotas 20 kv. m, Liepų al. 21, Raudondvario k., Riešės sen., Vilniaus r. sav.	187,29	
14.1.711	Ūkio pastatas 15I1ž, unikalus numeris 4400-0784-1629, užstatytas plotas 31,00 kv. m, Liepų al. 21, Raudondvario k., Riešės sen., Vilniaus r. sav.	290,26	
14.1.712	Garažas 7I1/ž, unikalus numeris 4400-0779-8750, užstatytas plotas 20,00 kv. m, Liepų al. 21, Raudondvario k., Riešės sen., Vilniaus r. sav.	187,29	
14.1.713	Garažas 11I1/ž, unikalus numeris 4400-0779-8994, užstatytas plotas 20,00 kv. m, Liepų al. 21, Raudondvario k., Riešės sen., Vilniaus r. sav.	187,29	
14.1.714	Garažas 12I1/ž, unikalus numeris 4400-0779-9026, užstatytas plotas 19,00 kv. m, Liepų al. 21, Raudondvario k., Riešės sen., Vilniaus r. sav.	177,50	
14.1.715	Garažas 14I1/ž, unikalus numeris 4400-0779-9070, užstatytas plotas 20,00 kv. m, Liepų al. 21, Raudondvario k., Riešės sen., Vilniaus r. sav.	187,29	
14.1.716	Garažas 1G1p, unikalus numeris 1992-8022-7018, bendras plotas 1778,3 kv. m; 0,4489 ha žemės sklypas, kadastro numeris 1901/0108:68, Radvilėnų pl. 1A, Kaunas	16 065,22	150 312,79
14.1.717	Administracinės patalpos nuo 1-2 iki 1-7, nuo 1-9 iki 1-15 su 1/2 dalimi bendro naudojimo patalpos 1-1 5,38 kv. m, unikalus numeris 1992-1003-7013:0011, bendras plotas 198,30 kv. m, V. Sladkevičiaus g. 8, Kaunas	5 984,59	
14.1.718	Butas (kambarys, unikalus numeris 1997-6005-7014:0145, plotas 11,91 kv. m) su bendro naudojimo patalpomis (plotas 5,26 kv. m), Jonavos g. 182-508, Kaunas	4 410,00	
14.1.719	435/1000 buto su rūsiu dalys, unikalus numeris 1994-0009-6019:0005, bendras plotas 57,57 kv. m, Griunvaldo g. 8-6, Kaunas	13 439,92	
14.1.720	70/100 ūkinio pastato 5I1ž dalių, unikalus numeris 1995-8026-7090, užstatytas plotas 100,00 kv. m, Lazūnų g. 63, Kaunas	80,68	
14.1.721	1/2 gyvenamojo namo 1A1m dalis, unikalus numeris 1992-6016-2012, bendras plotas 82,52 kv. m; 1/2 ūkinio pastato 2I1p dalis, unikalus numeris 1992-6016-2023, užstatytas plotas 43,00 kv. m; 1/2 kiemo statinių (šulinys, lauko tualetas, tvora, kiemo aikštelės) dalis, unikalus numeris 1992-6016-2045; 2/3 dalys (0,0684 ha) žemės sklypo, kadastro numeris 1901/0242:206, Upelio g. 10, Kaunas	8 042,50	36 066,67
14.1.722	Sporto medicinos centras 1D2p, unikalus numeris 2193-2001-1018, bendras plotas 494,2 kv. m; kiemo statiniai (kiemo aikštelė, tvora), unikalus numeris 2193-2001-1020, Pievų tako g. 4, Klaipėda	6 456,00	
14.1.723	589/10000 parduotuvės dalys, unikalus numeris 2197-1005-1016:0004, bendras plotas 14,89 kv. m, Šilutės pl. 40, Klaipėda	600,77	
14.1.724	Garažas, unikalus numeris 2199-4006-7017:0055, bendras plotas 19,80 kv. m, Šiaurės pr. 28-98, Klaipėda	2 220,00	
14.1.725	Butas su bendro naudojimo patalpomis 6,32 kv. m, unikalus numeris 2998-5005-9012:0040, bendras plotas 14,53 kv. m, Margių g. 10A-517, Šiauliai	2 210,00	

14.1.726	Butas su bendro naudojimo patalpomis 3,07 kv. m, unikalus numeris 2996-2002-7015:0063, bendras plotas 9,92 kv. m, Draugystės pr. 21-69, Šiauliai	2 650,00	
14.1.727	Gyvenamasis namas 1A1m, unikalus numeris 2988-0000-5012, bendras plotas 59,17 kv. m; sandėlis 2I1m, unikalus numeris 2988-0000-5023, užstatytas plotas 23,00 kv. m; kiemo rūšys 3I1b, unikalus numeris 2988-0000-5034, užstatytas plotas 9,00 kv. m; kiemo statiniai (tualetas, tvora: 11,57 m, 1 m) unikalus numeris 2988-0000-5045 ir 0,1410 ha žemės sklypas, kadastro numeris 2901/0013:696, Vyšnių g. 11, Šiauliai	10 182,00	23 800,00
14.1.728	Butas, unikalus numeris 9195-3000-9018:0007, bendras plotas 47,61 kv. m, Daugėlių g. 100-7, Kuršėnai, Šiaulių r.	10 900,00	
14.1.729	Butas su rūsiu 2,97 kv. m, unikalus numeris 9198-5000-6016:0056, bendras plotas 35,97 kv. m, Daugėlių g. 76-56, Kuršėnai, Šiaulių r.	8 060,00	
14.1.730	Butas su rūsiu, unikalus numeris 2599-0001-0010:0006, bendras plotas 41,86 kv. m, Miško takas 63-7, Palanga; 1/8 ūkinio pastato 2I1p dalis, unikalus numeris 2599-0001-0021, užstatytas plotas 211,00 kv. m, Miško takas 63, Palanga	13 062,50	
14.1.731	Butas su bendro naudojimo patalpomis 3,39 kv. m, unikalus numeris 1897-4006-5016:0016, bendras plotas 18,08 kv. m, R. Juknevičiaus g. 26-414, Marijampolė	6 350,00	
14.1.732	Butas su rūsiu R-2 7,06 kv. m; unikalus numeris 5196-4003-2011:0030, bendras plotas 25,63 kv. m, Jaunimo g. 3-5, Igliaukos k., Igliaukos sen., Marijampolės r.	4 050,00	
14.1.733	Kambariai Nr. 8; 9 su bendro naudojimo patalpomis a-8 (1/8 iš 29,79 kv. m), a-10 (1/4 iš 3,92 kv. m), a-12 (1/4 iš 7,55 kv. m), a-14 (1/4 iš 1,31 kv. m), a-15 (1/4 iš 7,09 kv. m), a-16 (1/4 iš 6,64 kv. m) - viso: 10,35 kv. m, unikalus numeris 3099-4000-6019:0005, bendras plotas 25,80 kv. m, Festivalio g. 6-8, Visaginas	2 080,00	
14.1.734	Butas, unikalus numeris 3297-0000-3016:0040, bendras plotas 29,86 kv. m, Respublikos g. 6-22, Naujoji Akmenė	1 600,00	
14.1.735	Butas, unikalus numeris 3296-8001-1018:0041, bendras plotas 48,89 kv. m, V. Kudirkos g. 22-18, Naujoji Akmenė	2 520,00	
14.1.736	Butas, unikalus numeris 3295-5001-3017:0005, bendras plotas 53,85 kv. m, Nepriklausomybės al. 13A-4, Naujoji Akmenė; sandėlis 2I1p, unikalus numeris 3295-5001-3052, užstatytas plotas 8,00 kv. m, Nepriklausomybės al. 13A, Naujoji Akmenė	2 970,00	
14.1.737	Butas, unikalus numeris 3297-2000-4011:0098, bendras plotas 47,77 kv. m, Respublikos g. 11-96, Naujoji Akmenė	2 640,00	
14.1.738	Butas, unikalus numeris 3297-2000-4011:0020, bendras plotas 48,95 kv. m, Respublikos g. 11-10, Naujoji Akmenė	2 790,00	
14.1.739	Butas, unikalus numeris 3297-1000-3010:0034, bendras plotas 33,02 kv. m, Respublikos g. 13-17, Naujoji Akmenė	1 790,00	
14.1.740	Butas, unikalus numeris 3297-0000-4013:0041, bendras plotas 44,20 kv. m, Respublikos g. 7-30, Naujoji Akmenė	2 400,00	
14.1.741	1/2 buto dalis, unikalus numeris 3295-9011-8017:0004, bendras plotas 41,39 kv. m; 1/4 sandėlio 5I1m dalis, unikalus numeris 3295-9011-8039, užstatytas plotas 10,00 kv. m; 1/12 ūkinio pastato 24I1b dalis, unikalus numeris 3295-9011-8028, užstatytas plotas 50,00 kv. m, Ventos g. 10-2, Venta, Akmenės r.	971,80	
14.1.742	Butas su rūsiu 3,98 kv. m, pažymėtu R-37, unikalus numeris 3298-6000-3014:0050, bendras plotas 50,51 kv. m, Ramučių g. 11-43, Naujoji Akmenė	2 790,00	

14.1.743	Butas, unikalus numeris 3299-0001-4017:0026, bendras plotas 64,29 kv. m, Žemaičių g. 47-10, Venta, Akmenės r.	3 210,00	
14.1.744	Butas, unikalus numeris 3296-8001-1018:0092, bendras plotas 44,53 kv. m, V. Kudirkos g. 22-93, Naujoji Akmenė	2 390,00	
14.1.745	Butas su rūsiu 6,46 kv. m, pažymėtu R-20, unikalus numeris 4597-7002-6017:0024, bendras plotas 77,89 kv. m, Agarinio g. 4-24, Didžiasalio k., Didžiasalio sen., Ignalinos r.	2 730,00	
14.1.746	Butas su rūsiu 4,64 kv. m, pažymėtu R-12, unikalus numeris 4598-0002-4016:0015, bendras plotas 49,85 kv. m, Karalyčios g. 8A-15, Didžiasalio k., Didžiasalio sen., Ignalinos r.	1 820,00	
14.1.747	Butas su rūsiu 3,44 kv. m, pažymėtu R-39, unikalus numeris 4597-5002-6019:0023, bendras plotas 46,67 kv. m, Agarinio g. 9-23, Didžiasalio k., Didžiasalio sen., Ignalinos r.	1 680,00	
14.1.748	Butas su rūsiu 2,86 kv. m, pažymėtu R-18, unikalus numeris 4597-5002-6019:0002, bendras plotas 32,95 kv. m, Agarinio g. 9-2, Didžiasalio k., Didžiasalio sen., Ignalinos r.	1 190,00	
14.1.749	15/100 knygyno dalių, unikalus numeris 4599-2000-8014:0013, bendras plotas 156,87 kv. m, Laisvės g. 7-13, Dūkštas, Ignalinos r.	1 127,78	
14.1.750	1/2 gyvenamojo namo 1A1p dalis, unikalus numeris 4696-6004-6014, bendras plotas 106,93 kv. m; 1/2 viralinės 2I1p dalis, unikalus numeris 4696-6004-6025, užstatytas plotas 17,00 kv. m; 1/2 ūkinio pastato 3I1m dalis, unikalus numeris 4696-6004-6036, užstatytas plotas 29,00 kv. m; 1/2 garažo 4G1p dalis, unikalus numeris 4696-6004-6047, užstatytas plotas 21,00 kv. m; 1/2 ūkinio pastato 5I1p dalis, unikalus numeris 4696-6004-6058, užstatytas plotas 14,00 kv. m; 1/2 ūkinio pastato 6I1p dalis, unikalus numeris 4696-6004-6069, užstatytas plotas 16,00 kv. m; 1/2 ūkinio pastato 7I1p dalis, unikalus numeris 4696-6004-6076, užstatytas plotas 10,00 kv. m; 1/2 tvarto 8I1m dalis, unikalus numeris 4696-6004-6080, užstatytas plotas 27,00 kv. m; 1/2 tvarto 9I1m dalis, unikalus numeris 4696-6004-6103, bendras plotas 29,00 kv. m; 1/2 ūkinio pastato 10I1m dalis, unikalus numeris 4696-6004-6114, užstatytas plotas 16,00 kv. m; 1/2 ūkinio pastato 11I1m dalis, unikalus numeris 4696-6004-6125, užstatytas plotas 36,00 kv. m; 1/2 kiemo statinių (lauko tualetas, šulinys, tvora) dalis, unikalus numeris 4696-6004-6090 ir dalis 1/2 (1,3318 ha) žemės sklypo, kadastro numeris 4620/0003:7, Piliakalnių k. 5, Šilų sen., Jonavos r.	3 294,00	1 500,00
14.1.751	Butas su rūsiu 8,67 kv. m, unikalus numeris 4697-8010-9018:0012, bendras plotas 31,09 kv. m, Darbininkų g. 13-13, Upninkų k., Upninkų sen., Jonavos r.	1 240,00	
14.1.752	1/2 buto su rūsiu 2,52 kv. m dalis, unikalus numeris 4796-6006-1011:0006, bendras plotas 41,07 kv. m Sodų g. 8-4, Ziniūnų k., Joniškio r.; 1/16 ūkinio pastato dalis, unikalus numeris 4796-6006-1022, bendras plotas 395,80 kv. m, Sodų g. 8, Ziniūnų k., Joniškio r.	1 743,18	
14.1.753	Butas, unikalus 4797-2015-9018:0012, bendras plotas 60,17 kv. m; sandėliukas - patalpa Nr.1, unikalus numeris 4797-3018-3039:0001, bendras plotas 32,40 kv. m, Liepų g. 6-12, Jurdaičių k., Skaistgirio sen., Joniškio r.	3 039,00	
14.1.754	Butas su bendro naudojimo patalpomis, pažymėtomis: a-9 (4/100 iš 115,83 kv. m), 5-531 (8/100 iš 1,76 kv. m), 5-533 (8/100 iš 12,58 kv. m), 5-528 (8/100 iš 4,12 kv. m), 5-530 (8/100 iš 12,12 kv. m), 5-529 (8/100 iš 10,27 kv. m), 5-546 (8/100 iš 1,94 kv. m), unikalus numeris 9496-9000-8016:0077, bendras plotas 18,25 kv. m, Kauno g. 32-507, Jurbarkas	3 099,00	
14.1.755	1/2 buto su rūsiu dalis, unikalus numeris 5397-9002-9015:0043, bendras plotas 33,97 kv. m, Šėtos g. 110-8, Kėdainiai	1 695,00	

27

14.1.756	1/2 buto dalis, unikalus numeris 5398-8004-4014:0003, bendras plotas 53,92 kv. m, Kačiupio g. 1A-2, Vainotiškių k., Dotnuvos sen., Kėdainių r.	1 795,00	
14.1.757	Garažas, unikalus numeris 5696-4002-5070:0001, bendras plotas 20,53 kv. m, J. Pabrėžos g. 73A-21, Kretinga	1 890,00	
14.1.758	Butas, unikalus numeris 5699-3001-5015:0022, bendras plotas 49,86 kv. m, V. Kudirkos g. 7-33, Kretinga	26 300,00	
14.1.759	Butas su rūsiu, unikalus numeris 5796-4001-5010:0013, bendras plotas 42,46 kv. m, Aukštaičių a. 6-13, Subačius, Kupiškio r.	2 470,00	
14.1.760	Butas su bendro naudojimo patalpomis: dalimi koridorių a-57, a-70, a-74 (4,49 kv. m), virtuvės a-68 (0,96 kv. m), sandėlio a-69 (0,15 kv. m), tualetų a-71, a-72, a-73 (0,92 kv. m), prausyklos a-75 (0,97 kv. m), unikalus numeris 6197-2004-7011:0023, bendras plotas 17,91 kv. m, Sodų g. 7-86, Mažeikiai	984,00	
14.1.761	Butas, unikalus numeris 6198-0000-3012:0120, bendras plotas 22,56 kv. m, Draugystės g. 16-79, Mažeikiai	1 380,00	
14.1.762	Butas, unikalus numeris 6197-3008-3012:0052, bendras plotas 25,38 kv. m, Žemaitijos g. 9-23, Mažeikiai	5 710,00	
14.1.763	Butas Nr. 4 su rūsiu 4,11 kv. m, pažymėtu R-6, unikalus numeris 6296-3000-8015:0005, bendras plotas 38,85 kv. m, Miško g. 3-4, Šeikiškės vs., Luokesos sen., Molėtų r.	2 150,00	
14.1.764	106/10000 transporto remonto įmonės 1G1p dalys, unikalus numeris 6595-6002-3015, bendras plotas 371,12 kv. m, Užupio g. 4, Linksmučių k., Pakruojo r.	64,60	
14.1.765	Gyvenamasis namas 1A1p, unikalus numeris 6596-8002-6014, bendras plotas 55,95 kv. m; malkinė 2I1ž, unikalus numeris 6596-8002-6028, užstatytas plotas 9,00 kv. m; kiemo rūšys 3I1b, unikalus numeris 6596-8002-6030, užstatytas plotas 24,00 kv. m; tualetas, unikalus numeris 6596-8002-6041, plotas 2,30 kv. m, Gedučių k., Guostagalio sen., Pakruojo r.	2 237,00	
14.1.766	1/28 ūkinio pastato 2I1p dalis, unikalus numeris 6795-3002-9021, užstatytas plotas 291,00 kv. m, Plytinės g. 4B, Joniškėlio k., Joniškėlio sen., Pasvalio r.	85,69	
14.1.767	1/2 buto Nr. 4 su bendro naudojimo patalpa, pažymėta: 4-1 (1/2 iš 9,70 kv. m) - 4,85 kv. m, dalis, unikalus numeris 6794-2000-1012:0006, bendras plotas 37,05 kv. m, Plytinės g. 10-4, Joniškėlio k., Joniškėlio sen., Pasvalio r.	437,00	
14.1.768	Butas su bendro naudojimo patalpa, pažymėta: 4-1 (1/2 iš 9,70 kv. m) - 4,85 kv. m, unikalus numeris 6794-2000-1012:0001, bendras plotas 31,89 kv. m, Plytinės g. 10-5, Joniškėlio k., Joniškėlio sen., Pasvalio r.	763,00	
14.1.769	1/4 gyvenamojo namo 1A1m(p) dalis, unikalus numeris 7192-8006-2017, bendras plotas 101,86 kv. m; 1/4 tvarto 3I1m dalis, unikalus numeris 7192-8006-2028, užstatytas plotas 89,00 kv. m; 1/4 malkinės 4I1m dalis, unikalus numeris 7192-8006-2039, užstatytas plotas 6,00 kv. m; 1/4 daržinės 5I1m dalis, unikalus numeris 7192-8006-2048, užstatytas plotas 45,00 kv. m; 1/4 pirties 6I1m dalis, unikalus numeris 7192-8006-2050, užstatytas plotas 17,00 kv. m; 1/4 sandėlio 7I1m dalis, unikalus numeris 7192-8006-2060, užstatytas plotas 7,00 kv. m; 1/4 sandėlio 8I1m dalis, unikalus numeris 7192-8006-2071, užstatytas plotas 8,00 kv. m; 1/4 kiemo statinių dalis (šulinys 6 m, lauko tualetas), unikalus numeris 7192-8006-2082 ir 16/64 dalių (0,1600 ha) žemės klypo, kadastro numeris 7137/0001:66, Beržės g. 4, Ilguočių k., Radviliškio r.	1 054,00	387,50
14.1.770	Butas su rūsiu 5,72 kv. m ir bendro naudojimo patalpomis 5,57 kv. m, unikalus numeris 7197-8002-8011:0008, bendras	1 070,00	

	plotas 23,35 kv. m, Kėdainių g. 102-8, Šeduva, Radviliškio r.		
14.1.771	Butas su rūsiu 2,43 kv. m, unikalus numeris 7196-3001-1019:0031, bendras plotas 30,02 kv. m, Radvilų g. 12-32, Radviliškis	9 710,00	
14.1.772	Butas su rūsiu 6,41 kv. m, unikalus numeris 7196-0007-2013:0047, bendras plotas 27,36 kv. m, Kėdainių g. 100-47, Šeduva, Radviliškio r.	3 500,00	
14.1.773	1/2 gyvenamojo namo 1A1m dalis, unikalus numeris 7591-2000-4016, bendras plotas 57,90 kv. m; 1/2 malkinės 2I1m dalis, unikalus numeris 7591-2000-4020, užstatytas plotas 20,10 kv. m; 1/2 daržinės 3I1m dalis, unikalus numeris 7591-2000-4031, užstatytas plotas 16,00 kv. m; 1/2 tvarto 4I1m dalis, unikalus numeris 7591-2000-4042, užstatytas plotas 10,90 kv. m; 1/2 kiemo statinių (lauko tualetas, šulinys) dalis, unikalus numeris 7591-2000-4053 ir dalis 1/2 (0,1782 ha) žemės sklypo, kadastro numeris 7520/0005:630, Kuksinės k., Lenkimų sen., Skuodo r.	731,50	362,00
14.1.774	3/8 gyvenamojo namo 1A1/m dalys, unikalus numeris 8497-9014-3013, bendras plotas 70,28 kv. m; 3/8 dalys ūkinio pastato 2I1/m, unikalus numeris 8497-9014-3024, užstatytas plotas 32,00 kv. m; 3/8 dalys ūkinio pastato 3I1/m, unikalus numeris 8497-9014-3035, užstatytas plotas 47,00 kv. m; 3/8 dalys ūkinio pastato 4I1/m, unikalus numeris 8497-9014-3046, užstatytas plotas 14,00 kv. m; 3/8 dalys ūkinio pastato 5I1/m, unikalus numeris 8497-9014-3057, užstatytas plotas 39,00 kv. m; 3/8 dalys ūkinio pastato 7I1/m, unikalus numeris 8497-9014-3068, užstatytas plotas 7,00 kv. m; 3/8 dalys ūkinio pastato 8I1/m, unikalus numeris 8497-9014-3079, užstatytas plotas 14,00 kv. m; 3/8 dalys kiemo statinių (lauko tualetas, tvora, šulinys), unikalus numeris 8497-9014-3080 ir dalis 3/8 (0,0959 ha) žemės sklypo, kadastro numeris 8460/0006:149, Draugystės g. 31, Lekėčiai, Šakių r.	2 419,52	199,88
14.1.775	1/6 gyvenamojo namo 1A1/m dalis, unikalus numeris 8594-7010-2012, bendras plotas 58,89 kv. m; 1/6 garažo 2G1/ž dalis, unikalus numeris 8594-7010-2023, užstatytas plotas 14,00 kv. m; 1/6 sandėlio 3I1/m dalis, unikalus numeris 8594-7010-2034, užstatytas plotas 20,00 kv. m; 1/6 klojimo 4I1/m dalis, unikalus numeris 8594-7010-2045, užstatytas plotas 39,00 kv. m; 1/6 tvarto 5I1/m dalis, unikalus numeris 8594-7010-2056, užstatytas plotas 26,00 kv. m; 1/6 malkinės 6I1/m dalis, unikalus numeris 8594-7010-2067, užstatytas plotas 14,00 kv. m; 1/6 sandėlio 7I1/m dalis, unikalus numeris 8594-7010-2078, užstatytas plotas 14,00 kv. m; 1/6 viralinės 8I1/p dalis, unikalus numeris 8594-7010-2089, užstatytas plotas 33,00 kv. m; 1/6 kiemo statinių (šulinys, lauko tualetas, tvora) dalis, unikalus numeris 8594-7010-2098 ir 1/6 dalis žemės sklypo (unikalus numeris 4400-0553-9824, bendras plotas 0,1033 ha), kadastro numeris 8543/0006:313, Ažubenio k. 7, Turgelių sen., Šalčininkų r.	943,01	1 046,67
14.1.776	56/100 gyvenamojo namo 1A1m dalys, unikalus numeris 8893-0004-6016, bendras plotas 80,39 kv. m; sandėlis 2I1ž, unikalus numeris 8893-0004-6027, užstatytas plotas 43,00 kv. m; kiemo rūšys 3I1p, unikalus numeris 8893-0004-6038, užstatytas plotas 18,00 kv. m; 1/2 šulinio K dalis, unikalus numeris 8893-0004-6049, Neringos g. 60, Rusnė, Šilutės r.	7 347,74	
14.1.777	Butas, unikalus numeris 8898-6004-6018:0003, bendras plotas 55,83 kv. m, Beržų g. 1-2, Degučių k., Žemaičių Naumiesčio sen., Šilutės r.	2 190,00	
14.1.778	Butas su bendro naudojimo patalpa pažymėta: a-27 (1/11 iš 12,29 kv. m), unikalus numeris 8896-4002-4014:0034, bendras plotas 36,26 kv. m, Laisvės al. 5-36, Šilutė	6 480,00	

14.1.779	Garažas 3G1p-6, unikalus numeris 4400-1614-0073:3621, bendras plotas 16,69 kv. m, Totorių g. 4B-6, Širvintos	0,00	
14.1.780	Garažas 3G1p-7, unikalus numeris 4400-1614-0119:3622, bendras plotas 17,33 kv. m, Totorių g. 4B-7, Širvintos	0,00	
14.1.781	Butas, unikalus numeris 8697-2004-1017:0014, bendras plotas 18,42 kv. m, Liepų g. 22-15, Švenčionėliai, Švenčionių r.; 550/3709 ūkinio pastato 3I1p dalių, unikalus numeris 8697-2004-1046, užstatytas plotas 37,09 kv. m, Liepų g. 22, Švenčionėliai, Švenčionių r.	2 485,36	
14.1.782	Butas su rūsiu 3,14 kv. m, pažymėtu R-7, unikalus numeris 7797-0019-0010:0034, bendras plotas 25,45 kv. m, Mokyklos g. 6-2, Eičių k., Gaurės sen., Tauragės r.	846,00	
14.1.783	Garažas unikalus numeris 7897-5003-0018:0001, bendras plotas 51,85 kv. m, Džiugo g. 29-1, Telšiai	1 850,00	
14.1.784	Butas su bendro naudojimo patalpomis (5a-1) 4,02 kv. m, (5a-2) 0,47 kv. m, (5a-3) 0,88 kv. m, (5a-4) 0,89 kv. m, (5a-5) 0,12 kv. m, (5a-67) 0,14 kv. m, (5a-68) 0,90 kv. m, viso 7,66 kv. m, unikalus numeris 7897-3010-0015:0074, bendras plotas 17,65 kv. m, Žemaitės g. 31-527, Telšiai	1 980,00	
14.1.785	Butas, unikalus numeris 8198-1003-3016:0093, bendras plotas 34,04 kv. m, Žiedo g. 3-407, Ukmergė	5 750,00	
14.1.786	Pagalbinis pastatas 1H2p, unikalus numeris 8299-0000-1011, bendras plotas 394,72 kv. m, J. Basanavičiaus g. 114A, Utena	39 934,44	
14.1.787	1/3 gyvenamojo namo 1A1/m dalis, unikalus numeris 3992-8002-8015, bendras plotas 103,74 kv. m; 1/3 viralinės 2I1/p dalis, unikalus numeris 3992-8002-8026, užstatytas plotas 25,00 kv. m; 1/3 tvarto 3I1/p dalis, unikalus numeris 3992-8002-8037, užstatytas plotas 33 kv. m; 1/3 kluono 4I1/m dalis, unikalus numeris 3992-8002-8048, užstatytas plotas 35,00 kv. m; 1/3 malkinės 6I1/m dalis, unikalus numeris 3992-8002-8059, užstatytas plotas 16,00 kv. m; 1/3 kiemo statinių (lauko tualetas, šuliniai 2 vnt., kiemo aikštelė, tvora) dalis, unikalus numeris 3992-8002-8064, Gedimino g. 23, Pilviškiai, Vilkaviškio r.	2 812,33	
14.1.788	2/3 dalys buto su rūsiu 8,93 kv. m, pažymėtu R-11, unikalus numeris 4398-1002-2011:0032, bendras plotas 48,91 kv. m, Žirgų g. 10-8, Užtiltės k., Dusetų sen., Zarasų r.	1 420,00	
14.1.789	1/2 gyvenamojo namo 1A1m dalis, unikalus numeris 4392-0002-6018, bendras plotas 115,00 kv. m; 1/2 ūkinio pastato 2I1p dalis, unikalus numeris 92-0002-6029, užstatytas plotas 17,00 kv. m; 1/2 ūkinio pastato 3I1ž dalis, unikalus numeris 4392-0002-6030, užstatytas plotas 90,00 kv. m; 1/2 ūkinio pastato 4I1ž dalis, unikalus numeris 4392-0002-6044, užstatytas plotas 16,00 kv. m; 1/2 garažo 5I1ž dalis, unikalus numeris 4392-0002-6050, užstatytas plotas 26,00 kv. m; 1/2 ūkinio pastato 6I1ž dalis, unikalus numeris 4392-0002-6061, užstatytas plotas 16,00 kv. m; 1/2 ūkinio pastato 7I1ž dalis, unikalus numeris 4392-0002-6072, užstatytas plotas 7,00 kv. m; 1/2 ūkinio pastato 8I1ž dalis, unikalus numeris 4392-0002-6083, užstatytas plotas 35,00 kv. m; 1/2 ūkinio pastato 9I1p dalis, unikalus numeris 4392-0002-6094, užstatytas plotas 31,00 kv. m; 1/2 pirties 10I1m dalis, unikalus numeris 4392-0002-6107, užstatytas plotas 16,00 kv. m; 1/2 kiemo statinių (išvietė, šulinys) dalis, unikalus numeris 4392-0002-6118 ir dalis 2545/4795 (0,2544 ha) žemės sklypo, kadastro numeris 4301/0005:55, Ežero skg. 7, Naršėnų k., Antalieptės sen., Zarasų r.	2 063,00	1 045,60
14.1.790	1/3 gyvenamojo namo 1A1m dalis, unikalus numeris 4395-4002-2014, bendras plotas 63,17 kv. m; 1/3 kiemo rūsio 2I1b dalis, unikalus numeris 4395-4002-2025, užstatytas plotas 31,00 kv. m; ūkinis pastatas 7I1ž, unikalus numeris 4395-4002-	987,67	500,00

	2076, užstatytas plotas 26 kv. m; ūkinis pastatas 8I1m, unikalus numeris 4395-4002-2080, užstatytas plotas 24 kv. m; ūkinis pastatas 9I1ž, unikalus numeris 4395-4002-2090, užstatytas plotas 17 kv. m; 1/3 kiemo statinių (šulinys k, išvietė v) dalis, unikalus numeris 4395-4002-2103 ir dalis 12/36 (0,1200 ha) žemės sklypo, kadastrinis numeris 4357/0006:103, Bikūnų k. 5, Suvieko sen., Zarasų r.		
14.1.791	Kambarys, unikalus numeris 4396-5000-3016:0003, bendras plotas 11,31 kv. m, Vytauto skg. 12-3, Zarasai	1 400,00“.	

1.57. Pripažinti netekusiu galios 14.2.1 papunktį.

1.58. Papildyti 14.3–14.5 papunkčiais:

„14.3	Kauno teritorinė muitinė		
14.3.1	Dalis administracinių patalpų nuo 1-3 iki 1-5, nuo 1-22 iki 1-26, unikalus numeris 1897-9001-5024:0004, bendras plotas 1822,30 kv. m, Gamyklų g. 1-1, Marijampolė; sandėlis, unikalus numeris 1897-9001-5296, užstatytas plotas 82,00 kv. m, Gamyklų g. 1, Marijampolė	75 461,34	
14.4	Klaipėdos teritorinė muitinė		
14.4.1	Platforminės automobilių svarstyklės 2k7, unikalus numeris 8897-6009-4090, Pramonės g. 10, Šilutė	0,00	
14.5	Utenos apskrities valstybinė mokesčių inspekcija		
14.5.1	Poilsio namai 1K1ž, unikalus numeris 6297-0015-5012, bendras plotas 161,38 kv. m; pirtis 2I1ž, unikalus numeris 6297-0015-5023, užstatytas plotas 35,00 kv. m; pavėsinė 3I1ž, unikalus numeris 6297-0015-5034, užstatytas plotas 7,00 kv. m; kiemo statiniai (šulinys, rezervuaras), unikalus numeris 6297-0015-5045, Bučeliškės k., Inturkės sen., Molėtų r.	0,00“.	

1.59. Papildyti 15 punktu:

„15	LIETUVOS RESPUBLIKOS SEIMAS		
15.1	Lietuvos Respublikos valstybės kontrolė		
15.2	Mokymo centras su gyvenamomis patalpomis 1C3p, unikalus numeris 2193-5013-5011, bendras plotas 360,36 kv. m; mokymo centras su gyvenamomis patalpomis 2C2p, unikalus numeris 2193-5013-5022, bendras plotas 179,46 kv. m; garažas 7G1p, unikalus numeris 2193-5013-5033, bendras plotas 217,74 kv. m; mokymo centras 19C1ž, unikalus numeris 2193-5013-5044, bendras plotas 80,18 kv. m; kiemo statiniai (kiemo aikštelė, tvora) unikalus numeris 2193-5013-5055, Turistų g. 1B, Klaipėda	467 385,20“.	

1.60. Papildyti 16 punktu:

„16	LIETUVOS RESPUBLIKOS KULTŪROS MINISTERIJA		
16.1	Šiaulių apskrities archyvas		
16.1.1	8810/81696 neįrengtos pastogės dalių, unikalus numeris 4400-2931-6070:9404, plotas 58,80 kv. m, Vilniaus g. 158-7, Šiauliai	988,02	
16.2	Valstybinis jaunimo teatras		
16.2.1	Poilsio namelis 1K1m, unikalus numeris 6293-5004-7012, bendras plotas 41,15 kv. m; garažas 2I1m, unikalus numeris 6293-5004-7023, užstatytas plotas 23,16 kv. m; ūkinis pastatas 3I1m, unikalus numeris 6293-5004-7034, užstatytas plotas 9,09 kv. m; ūkinis pastatas 4I1m, unikalus numeris 6293-5004-7045, užstatytas plotas 20,21 kv. m; ūkinis pastatas 5I1m, unikalus numeris 6293-5004-7056, užstatytas plotas 34,46 kv. m; ūkinis pastatas 6I1m, unikalus numeris 6293-5004-7067, užstatytas plotas 5,28 kv. m; ūkinis pastatas 7I1m, unikalus numeris 6293-5004-7078, užstatytas plotas 6,82 kv. m; kiemo statiniai (šulinys, išvietė), unikalus numeris 6293-5004-7089, Liešiškių k., Inturkės sen., Molėtų r.	1 130,82“.	

1.61. Papildyti 17 punktu:

„17	Kupiškio rajono savivaldybė		
17.1	Garažas 1G1p, unikalus numeris 5794-4012-2014, užstatytas plotas 134,42 kv. m, Vilniaus g. 77A, Kupiškis	3 014,30“.	

1.62. Papildyti 18 punktu:

„18	Viešoji įstaiga „Savaitraštis Nemunas“		
18.1	Įstaiga (patalpos nuo III-1 iki III-14, III-26, unikalus numeris 1993-2007-7018:0017, bendras plotas 185,00 kv. m, Gedimino g. 45, Kaunas	0,00“.	

2. Perduoti valstybės įmonei Turto bankui šiame nutarime nurodytą turtą, išskyrus šio nutarimo 1.56 papunktyje nurodytą turtą, valdyti, naudoti ir disponuoti juo patikėjimo teise.

3. Nustatyti, kad perdavus šio nutarimo 1.5, 1.8, 1.9 ir 1.15 papunkčiuose nurodytą turtą turi būti registruojamas atitinkamas valstybės įmonių turto vertės sumažėjimas savininko kapitalo dalyje.

Ministras Pirmininkas

Finansų ministras

FM Teisės departamento
direktorius
Gediminas Užubalis
2016.06.13

Rimantas Šadžius
Finansų ministras

K. M.
2016.6.14

LIETUVOS RESPUBLIKOS VYRIAUSYBĖ

NUTARIMAS

DĖL LIETUVOS RESPUBLIKOS VYRIAUSYBĖS 2015 M. VASARIO 11 D. NUTARIMO NR. 163 „DĖL VIEŠAME AUKCIONE PARDUODAMO VALSTYBĖS NEKILNOJAMOJO TURTO IR KITŲ NEKILNOJAMŲJŲ DAIKTŲ SĄRAŠO PATVIRTINIMO“ PAKEITIMO

2016 m. d. Nr.
Vilnius

Lietuvos Respublikos Vyriausybė n u t a r i a:

1. Pakeisti Viešame aukcione parduodamo valstybės nekilnojamojo turto ir kitų nekilnojamųjų daiktų sąrašą, patvirtintą Lietuvos Respublikos Vyriausybės 2015 m. vasario 11 d. nutarimu Nr. 163 „Dėl Viešame aukcione parduodamo valstybės nekilnojamojo turto ir kitų nekilnojamųjų daiktų sąrašo patvirtinimo“:

1.1. Papildyti 2.1.3–2.1.6 papunkčiais:

„2.1.3	Kultūros mokykla 1C4p, unikalus numeris 1094-0055-9019, bendras plotas 893,27 kv. m; kultūros mokykla 1C4p, unikalus numeris 1094-0055-9020, bendras plotas 484,53 kv. m; kultūros mokykla 3C2p, unikalus numeris 1094-0055-9034, bendras plotas 130,63 kv. m; kultūros mokykla 4C4p, unikalus numeris 1094-0055-9040, bendras plotas 1120,81 kv. m; pėsčiųjų takas p1, unikalus numeris – 4400-2086-3763, Didžioji g. 38, Vilnius	1 539 527,92	
2.1.4	Siuvėjų mokykla 15C5b, unikalus numeris 1191-0002-2140, bendras plotas 2598,65 kv. m; kiemo statiniai b (automobilių stovėjimo aikštelės), unikalus numeris 4400-0997-4750; kiemo aikštelė b, unikalus numeris 4400-0997-4770; sporto aikštelės s, unikalus numeris 4400-0997-4762, Ulonų g. 16, Alytus	130 891,70	
2.1.5	Gyvenamasis namas 5A1b, unikalus numeris 7994-0158-6043, bendras plotas 113,74 kv. m; stalių cechasis 1P2p, unikalus numeris 7994-0158-6006, bendras plotas 746,89 kv. m; katilinė 2H1p, unikalus numeris 7994-0158-6010, bendras plotas 107,22 kv. m; ūkinis pastatas 3I1p, unikalus numeris 7994-0158-6021, bendras plotas 81,41 kv. m; dirbtuvės 4P2p, unikalus numeris 7994-0158-6032, bendras plotas 64,13 kv. m; kuro sandėlis 6F1p, unikalus numeris 7994-0158-6054, bendras plotas 61,23 kv. m; šiltnamis 7Š1g, unikalus numeris 7994-0158-6065, bendras plotas 210,00 kv. m; bendrabutis 8K2p, unikalus numeris 7994-0158-6087, bendras plotas 455,71 kv. m; ūkinis - buitinis pastatas 9L1p, unikalus numeris 7994-0158-6098, bendras plotas 513,21 kv. m; bendrabutis 10K1p, unikalus numeris 7994-0158-6108, bendras plotas 173,50 kv. m; klubas 11C1p, unikalus numeris 7994-0158-6110, bendras plotas 303,85 kv. m; miegamasis korpusas 12K1p, unikalus numeris 7994-0158-6121, bendras plotas 291,51 kv. m; miegamasis korpusas 13K1p, unikalus numeris 7994-0158-6132, bendras plotas 291,50 kv. m; miegamasis korpusas 14K1p, unikalus numeris 7994-0158-6143, bendras plotas 292,33 kv. m; miegamasis korpusas 15K1p, unikalus numeris 7994-0157-6154, bendras plotas 217,29 kv. m;	337 019,30	

	miegamasis korpusas 16K1p, unikalus numeris 7994-0158-6165, bendras plotas 217,29 kv. m; miegamasis korpusas 17K1p, unikalus numeris 7994-0158-6176, bendras plotas 217,29 kv. m; sandėlis 18F1p, unikalus numeris 7994-0158-6187, bendras plotas 106,67 kv. m; valgykla 19M1p, unikalus numeris 7994-0158-6198, bendras plotas 549,02 kv. m; medicinos punktas 20D1p, unikalus numeris 1994-0158-6200, bendras plotas 72,25 kv. m, administracinis pastatas 21B1p, unikalus numeris 7994-0158-6210, bendras plotas 28,74 kv. m; postas 22H1p, unikalus numeris 7994-0158-6221, bendras plotas 5,88 kv. m; pagalbinis korpusas 23I1p, unikalus numeris 7994-0158-6232, bendras plotas 130,49 kv. m; sporto salė 24U1b, unikalus numeris 7994-0158-6243, bendras plotas 623,90 kv. m; kiemo statiniai (pavėsinės) 25H1ž, 26H1ž, 27H1ž, 28H1ž, 29H1ž, unikalus numeris 7994-0158-6254, Pylimų k., Vievio sen., Elektrėnų sav.		
2.1.6	Bendrabutis su bendro naudojimo patalpomis, pažymėtomis 1-19 (1/2 iš 15,46 kv. m), 1-20 (1/2 iš 10,55 kv. m), 1-21 (1/2 iš 4,60 kv. m), 1-22 (2/3 iš 16,62 kv. m), 1-29 (1/2 iš 55,82 kv. m), 2-1 (5/13 iš 83,29 kv. m), 2-25 (5/13 iš 15,59 kv. m), 2-26 (5/13 iš 10,58 kv. m), 2-27 (5/13 iš 2,43 kv. m), 2-28 (1/2 iš 14,57 kv. m), unikalus numeris 5697-1010-4011:0003, bendras plotas 1766,69 kv. m, Sodžiaus g. 1E-3, Kretingos r.	302,21“.	

1.2. Papildyti 2.5.3–2.5.4 papunkčiais:

„2.5.3	Bendrabutis 1N3p, unikalus numeris 4400-0891-4621, bendras plotas 1429,94 kv. m; kiemo aikštelė b1, unikalus numeris 4400-0914-7411, Lančiūnavos k., Vilainių sen., Kėdainių r.	36 909,45	
2.5.4	Paštas su bendro naudojimo patalpa a-1 (1/2 iš 2,84 kv. m), unikalus numeris 5395-5006-4010:0003, bendras plotas 19,8 kv. m, Liepų g. 6-3, Aukštųjų Kaplių k., Šėtos sen., Kėdainių r.	0,00“.	

1.3. Papildyti 2.13–2.20 papunkčiais:

„2.13	Nacionalinis vėžio institutas		
2.13.1	Butas su bendro naudojimo patalpomis, pažymėtomis nuo a-26 iki a-37 (3/1000 iš 114,71 kv. m, t.y. 3,56 kv. m), unikalus numeris 1094-0289-7018:0092, bendras plotas 8,69 kv. m, Polocko g. 4-70, Vilnius	198,03	
2.13.2	Pagalbinės patalpos, unikalus numeris 4400-0620-0092:1856, bendras plotas 36,38 kv. m, Krivių g. 5, Vilnius	11 182,66	
2.13.3	Butas su bendro naudojimo patalpomis, pažymėtomis nuo a-26 iki a-37 (32/1000 iš 114,71 kv. m, t. y. 3,67 kv. m), unikalus numeris 1094-0289-7018:0093, bendras plotas 9,02 kv. m, Polocko g. 4-70A, Vilnius	214,27	
2.13.4	Butas su bendro naudojimo patalpomis, pažymėtomis 2-8, 2-16, 2-17, 2-18, 2-19 (72/1000 iš 49,80 kv. m, t. y. 3,57 kv. m), unikalus numeris 1094-0289-9034:0085, bendras plotas 11,77 kv. m, Polocko g. 4B-20, Vilnius	390,13	
2.13.5	Butas su bendro naudojimo patalpomis, pažymėtomis 1-1, 1-3, 1-8, 1-15, 1-16, 1-17, 1-18 (133/1000 iš 70,68 kv. m, t. y. 9,39 kv. m), unikalus numeris 1094-0289-9034:0084, bendras plotas 20,04 kv. m, Polocko g. 4B-7, Vilnius	665,00	

2.13.6	Butas su bendro naudojimo patalpomis, pažymėtomis nuo a-10 iki a-15 (72/1000 iš 44,58 kv. m, t. y. 3,2 kv. m), a-9 (87/1000 iš 29,14 kv. m, t. y. 2,54 kv. m), unikalus numeris 1094-0289-9012:0090, bendras plotas 15,44 kv. m, Polocko g. 6-57, Vilnius	447,23	
2.13.7	Butas su bendro naudojimo patalpomis, pažymėtomis nuo a-10 iki a-15 (73/1000 iš 44,58 kv. m, t. y. 3,24 kv. m), a-9 (88/1000 iš 29,14 kv. m, t. y. 2,56 kv. m), unikalus numeris 1094-0289-9012:0091, bendras plotas 15,88 kv. m, Polocko g. 6-58, Vilnius	459,93	
2.13.8	Butas su bendro naudojimo patalpomis, pažymėtomis 21-1 (51/100 iš 6,84 kv. m, t. y. 3,49 kv. m), nuo a-26 iki a-37 (960/1000 iš 114,71 kv. m, t. y. 6,89 kv. m), unikalus numeris 1094-0289-7018:0091, bendras plotas 15,73 kv. m, Polocko g. 4-62B, Vilnius	359,00	
2.14	Vilniaus technologijų mokymo ir reabilitacijos centras		
2.14.1	Ūkinis pastatas 4I1p, unikalus numeris 1095-9024-7042, užstatytas plotas 192,00 kv. m; ūkinis pastatas 10I1p, unikalus numeris 1095-9024-7086, užstatytas plotas 87,00 kv. m; ūkinis pastatas 13I1ž, unikalus numeris 1095-9024-7114, užstatytas plotas 14,00 kv. m; sandėlis 3F1b, unikalus numeris 1095-9024-7020, bendras plotas 62,60 kv. m, Šilo g. 24, Vilnius	0,00	
2.15	Lietuvos energetikos institutas		
2.15.1	Butas, unikalus numeris 1998-5004-7017, bendras plotas 36,43 kv. m, M. Gimbutienės g. 6A-26, Kaunas	797,09	
2.16	Lietuvos agrarinių ir miškų mokslo centras		
2.16.1	Kambarys su bendro naudojimo patalpomis, pažymėtomis a-4 (13/ nuo 7,32 kv. m), a-5 (1/3 nuo 2,55 kv. m), a-6 (1/3 nuo 8,08 kv. m), a-7 (1/3 nuo 2,93 kv. m), a-8 (1/3 nuo 2,77 kv. m), a-9 (1/3 nuo 1,08 kv. m), unikalus numeris 4400-3095-7623:7413, bendras plotas 17,52 kv. m, Kauno g. 25-1B, Babtai, Kauno r.	3 842,40	
2.16.2	Kambarys su bendro naudojimo patalpomis, pažymėtomis a-4 (1/3 nuo 7,32 kv. m), a-5 (1/3 nuo 2,55 kv. m), a-6 (1/3 nuo 8,08 kv. m), a-7 (1/3 nuo 2,93 kv. m), a-8 nuo 1/3 nuo 2,77 kv. m), a-9 (1/3 nuo 1,08 kv. m), unikalus numeris 4400-3095-7567:7411, bendras plotas 22,42 kv. m, Kauno g. 25-2A, Babtai, Kauno r.	3 475,44	
2.16.3	Butas, unikalus numeris 4400-3095-7634:7414, bendras plotas 91,54 kv. m, Kauno g. 25-9, Babtai, Kauno r.	28 469,65	
2.16.4	Butas, unikalus numeris 4400-3095-8053:7415, bendras plotas 21,26 kv. m, Kauno g. 28-33, Babtai, Kauno r.	2 812,21	
2.16.5	Butas, unikalus numeris 4400-3095-8097:7417, bendras plotas 34,72 kv. m, Kauno g. 28-41, Babtai, Kauno r.	4 604,96	
2.16.6	Kambarys su bendro naudojimo patalpa 56-3 (1/2 nuo 4,44 kv. m), unikalus numeris 4400-3095-8064:7416, bendras plotas 18,06 kv. m, Kauno g. 28-42, Babtai, Kauno r.	2 389,37	
2.16.7	Butas su rūsiu 10,08 kv. m pažymėtu R-16, unikalus numeris 3498-1005-9015:0016, bendras plotas 68,19 kv. m, Dvaro g. 8-16, Naujųjų Elmininkų k., Anykščių sen., Anykščių r.	3 764,40	
2.16.8	63/100 gyvenamojo namo 1A1pm dalys, unikalus numeris 3696-1008-2016, bendras plotas 117,74 kv. m; 1/2 ūkinio	0,00	

	pastato 2I1m dalis, unikalus numeris 3696-1008-2020, užstatytas plotas 101,43 kv. m; 1/2 ūkinio pastato 3I1p dalis, unikalus numeris 3696-1008-2030, užstatytas plotas 60,78 kv. m; 1/2 ūkinio pastato 4I1ž dalis, unikalus numeris 3696-1008-2041, užstatytas plotas 12,98 kv. m; 63/100 kiemo statinių (lauko tualetas, šulinys, stoginė) dalys, unikalus numeris 3696-1008-2063, Latvelių k., Biržų r.		
2.16.9	Patalpos, pažymėtos: 1-8, 1-9, 1-10, 1-12, 1-11, unikalus numeris 4400-0517-4063:1776, bendras plotas 72,7 kv. m; ūkinis pastatas 3I1p, unikalus numeris 5393-6003-4040, užstatytas plotas 35 kv. m, Tvenkinio g. 1-2, Akademija, Kėdainių r.	2 473,00	
2.16.10	Butas su bendro naudojimo patalpa, pažymėta a-1 (1/4 iš 21,13 kv. m) t.y. 5,28 kv. m, unikalus numeris 6795-0003-1015:0006, bendras plotas 42,43 kv. m, G. Petkevičaitės-Bitės g. 4-3, Joniškėlis, Pasvalio r.	0,00	
2.16.11	Butas Nr. 2 su rūsiu 37,15 kv. m, unikalus numeris 6798-0005-8010:0001, bendras plotas 74,39 kv. m; 1/2 garažo 2G1p dalis, unikalus numeris 6798-0005-8065, užstatytas plotas 60,00 kv. m; 1/2 ūkinio pastato 5I1p dalis, unikalus numeris 6798-0005-8098, užstatytas plotas 43,00 kv. m; malkinė 6I1p, unikalus numeris 6798-0005-8106, užstatytas plotas 18,00 kv. m; ūkinis pastatas 7I1p, unikalus numeris 6798-0005-8110, užstatytas plotas 17,00 kv. m, Linkuvos g. 20-2, Joniškėlio k., Joniškėlio apylinkių sen., Pasvalio r.	4 698,27	
2.16.12	Veršidės pastatas 1Ž1p, unikalus numeris 6799-4005-9019, bendras plotas 1332,42 kv. m, kiemo statiniai (siloso tranšėja n, vandens bokštas h), unikalus numeris 6799-4005-9028, Dvaro g. 6, Joniškėlio k., Joniškėlio apylinkių sen., Pasvalio r.	45 845,00	
2.16.13	Gyvenamasis namas 1A1žp, unikalus numeris 3898-4006-2019, bendras plotas 196,70 kv. m; ūkinis pastatas 2I1b, unikalus numeris 3898-4006-2022, užstatytas plotas 60,76 kv. m; ūkinis pastatas 3I1ž, unikalus numeris 3898-4006-2036, užstatytas plotas 37,20 kv. m, Sodo g. 12, Perlojos k., Varėnos sen., Varėnos r.	4 746,88	
2.17	Biržų technologijų ir verslo mokymo centras		
2.17.1	Žolės miltų agregato pastatas 7I1m, unikalus numeris 3696-1006-6062, bendras plotas 537,48 kv. m, Panevėžio g. 6, Zaprutiškių k., Vabalninko sen., Biržų r.	0,00	
2.18	Žeimelio žemės ūkio mokykla		
2.18.1	Butas, unikalus numeris 4400-0515-9492:1691, bendras plotas 73,21 kv. m, Stoties g. 22-3, Žeimelis, Pakruojo r.	0,00	
2.18.2	Butas, unikalus numeris 6592-2000-7015:0006, bendras plotas 79,02 kv. m, S. Dariaus ir S. Girėno g. 2-6, Žeimelis, Pakruojo r.	101,41	
2.18.3	Ferma 1Ž1p, unikalus numeris 4400-0988-9869, bendras plotas 870,15 kv. m, Akmeniškių k. 1, Žeimelio sen., Pakruojo r.	378,52	
2.18.4	Katilinė 8H1p, unikalus numeris 6596-7015-8081, bendras plotas 362,98 kv. m, Naujamiesčio g. 4, Žeimelis, Pakruojo r.	3 418,91	
2.19	Lietuvos sveikatos mokslų universitetas		
2.19.1	Garažas 2G1p, unikalus numeris 7196-2006-3023, plotas 17,92 kv. m, Maironio g. 1A, Baisiogala, Radviliškio r.	87,96	
2.20	Panevėžio kolegija		

2.20.1	Administracinės patalpos, unikalus numeris 7397-8005-6016:0020, bendras plotas 625,13 kv. m, Respublikos g. 45, Rokiškis	33 271,14“.	
--------	--	-------------	--

1.4. Papildyti 3.2 papunkčiu:

„3.2	Žuvininkystės tarnyba prie Lietuvos Respublikos žemės ūkio ministerijos		
3.2.1	Butas, unikalus numeris 8696-6007-3059:0002, bendras plotas 48,90 kv. m; 1/34 dalis ūkinio pastato 4I1p, unikalus numeris 8696-6007-3037, užstatytas plotas 661,00 kv. m, Meškerinės vs., Pabradės sen., Švenčionių r.	275,26“.	

1.5. Papildyti 4.3–4.6 papunkčiais:

„4.3	Valstybės įmonė „Klaipėdos regiono keliai“		
4.3.1	Butas, unikalus numeris 2197-4003-2012:0051, bendras plotas 47,18 kv. m, Statybininkų g. 28-65, Klaipėda	60,00	
4.3.2	Gyvenamasis namas 1A1ž, unikalus numeris 5590-9002-9015, bendras plotas 80,43 kv. m; malkinė 4I1ž, unikalus numeris 5590-9002-9048, užstatytas plotas 17,00 kv. m; kluonas 5I1ž, unikalus numeris 5590-9002-9059, užstatytas plotas 88,00 kv. m; tvartas 6I1p, unikalus numeris 5590-9002-9062, užstatytas plotas 107,00 kv. m; kiemo statiniai (šulinys, lauko tualetas, tvora), unikalus numeris 5590-9002-9080, Šilaininkų k., Klaipėdos r.	5 467,35	
4.4	Valstybės įmonė „Marijampolės regiono keliai“		
4.4.1	Tualetų pastatas 1H1p, unikalus numeris 4800-1000-3015, bendras plotas 409,05 kv. m; artezinis gręžinys, unikalus numeris 4800-1000-8012; biologinis valymo įrenginys, unikalus numeris 4800-1000-8023; buitinio vandentiekio tinklų magistralė, unikalus numeris 4800-1000-8034, ilgis 84 m; fekalinių nuotekų tinklai, unikalus numeris 4800-1000-8045, ilgis 23,2 m, Europos g. 19, Salaperaugio k., Liubavo sen., Kalvarijos sav.	84 089,72	
4.5	Valstybės įmonė „Šiaulių regiono keliai“		
4.5.1	Butas, unikalus numeris 3295-6003-1016:0002, bendras plotas 15,70 kv. m; sandėlis 3I1ž, unikalus numeris 3295-6003-1020, užstatytas plotas 12,00 kv. m; sandėlis 4I1ž, unikalus numeris 3295-6003-1030, užstatytas plotas 12,00 kv. m; sandėlis 5I1ž, unikalus numeris 3295-6003-1041, užstatytas plotas 6,00 kv. m; sandėlis 6I1ž, unikalus numeris 3295-6003-1052, užstatytas plotas 6,00 kv. m; sandėlis 7I1ž, unikalus numeris 3295-6003-1063, užstatytas plotas 10,00 kv. m; 1/3 kiemo statinių, unikalus numeris 3295-6003-1074, M. Valančiaus g. 1-1, Vieکشniai, Mažeikių r.	1,89	
4.5.2	Butas, unikalus numeris 3295-6003-1016:0003, bendras plotas 37,45 kv. m; 1/3 dalis kiemo statinių, unikalus numeris 3295-6003-1074, M. Valančiaus g. 1-3, Vieکشniai, Mažeikių r.	0,43	
4.6	Valstybės įmonė „Utenos regiono keliai“		
4.6.1	Kiemo statiniai (asfaltbetonio danga, tvora, vartai, betono plytelių danga), unikalus numeris 8299-6004-9696,	0,58“.	

	Auštaitijos g. 14, Šilinės k., Leliūnų sen., Utenos r.		
--	---	--	--

1.6. Papildyti 5.3.2 papunkčiu:

„5.3.2	Garažas (boksas), unikalus numeris 7995-8023-9014:0007, bendras plotas 17,78 kv. m, Birutės g. 2, Trakai	3 589,71“.	
---------------	---	-------------------	--

1.7. Papildyti 5.7–5.12 papunkčiais:

„5.7	Pabradės socialinės globos namai		
5.7.1	Ferma 2Ž1p, unikalus numeris 8696-8012-5021, bendras plotas 1471,74 kv. m; ūkinis pastatas 3I1m, unikalus numeris 8696-8012-5032, plotas 22,76 kv. m, Maleikėnų k. 15, Pabradės sen., Švenčionių r.	0,00	
5.8	Adakavo socialinės globos namai		
5.8.1	51/100 gyvenamojo namo 5A1m dalis, unikalus numeris 7787-2000-1051, bendras plotas 141,98 kv. m, Kaštonų g. 9, Adakavo k., Skaudvilės sen., Tauragės r.; 1/8 dalis tvarto 14I1p, unikalus numeris 7787-2000-1120, užstatytas plotas 234,49 kv. m, Kaštonų g. 3, Adakavo k., Skaudvilės sen., Tauragės r.	3 038,93	
5.9	Dūseikių socialinės globos namai		
5.9.1	Butas, unikalus numeris 7895-6005-5016:0011, bendras plotas 27,07 kv. m; ūkinis pastatas 7I1p, unikalus numeris 7895-6005-5105, užstatytas plotas 9 kv. m, Stoties g. 16-11, Dūseikių k., Tryškių sen., Telšių r.	415,42	
5.10	Valstybinio socialinio draudimo fondo valdybos Alytaus skyrius		
5.10.1	3506/24969 garažo 2G1p dalys, unikalus numeris 5999-5000-3028, bendras plotas 249,69 kv. m, Vilniaus g. 19, Lazdijai	0,00	
5.11	Valstybinio socialinio draudimo fondo valdybos Šiaulių skyrius		
5.11.1	49/100 garažo 2G1p dalys, unikalus numeris 5498-2002-7027, bendras plotas 47,20 kv. m, Vytauto Didžiojo g. 88, Kelmė	1 787,98	
5.11.2	Garažas 1G1p, unikalus numeris 6599-3004-6011, bendras plotas 74,26 kv. m, Kęstučio g. 4, Pakruojis	5 742,81	
5.12	Neįgalumo ir darbingumo nustatymo tarnyba prie Socialinės apsaugos ir darbo ministerijos		
5.12.1	Garažas, unikalus numeris 4400-0878-5813:6966, bendras plotas 15,58 kv. m, Šilutės pl. 46-913, Klaipėda	1 442,19“.	

1.8. Papildyti 6.2.3.4–6.2.3.5 papunkčiais:

„6.2.3.4	Gyvenamas namas 1A1p, unikalus numeris 7796-0012-0021, plotas 204,04 kv. m; ūkinis pastatas 4I1p, unikalus numeris 7796-0012-0043, užstatytas plotas 137,61 kv. m; daržinė 5I1m, unikalus numeris 7796-0012-0054, užstatytas plotas 45,45 kv. m; daržinė 6I1m, unikalus numeris 7796-0012-0065, užstatytas plotas 27,00 kv. m; garažas 7I1m, unikalus numeris 7796-0012-0076, užstatytas plotas 35,10 kv. m; ūkinis pastatas 8I1m, unikalus numeris 7796-0012-0087, užstatytas plotas 60,48 kv. m; daržinė 9I1m, unikalus numeris 7796-0012-0098, užstatytas plotas 191,47 kv. m; sandėlis 15I1m, unikalus numeris 7796-0012-0143, užstatytas plotas 56,00 kv. m; sandėlis 16I1m, unikalus numeris 7796-0012-0154, užstatytas plotas 77,39 kv. m; sandėlis 14I1m, unikalus numeris 7796-0012-0132, užstatytas plotas 5,20 kv. m; kiemo statiniai (du šuliniai, lauko tualetas) unikalus numeris 7796-0012-0165, Girininkijos g. 4, Jakutiškės k., Skaudvilės sen., Tauragės r.	19 063,87	
6.2.3.5	Garažas 1G1p, unikalus numeris 7799-6000-9014, plotas 170,48 kv. m, Papušynės k., Mažonų sen., Tauragės r.	4 987,89“.	

1.9. Papildyti 6.2.4–6.2.10 papunkčiais:

„6.2.4	Valstybės įmonė Kretingos miškų urėdija		
6.2.4.1	48700/78431 gyvenamojo namo 1A1ž dalys, unikalus numeris 5598-8008-8010, bendras plotas 782,86 kv. m, K. Baltzerio g. 2, Šernų k., Dovilų sen., Klaipėdos r.	0,29	
6.2.4.2	56/100 gyvenamojo namo 1A1m dalys, unikalus numeris 5592-5002-8018, bendras plotas 118,82 kv. m; 54/100 tvarto 3I1m dalys, unikalus numeris 5592-5002-8083, užstatytas plotas 64,00 kv. m, Jurjonų g. 7, Jurjonų k., Dovilų sen., Klaipėdos r.	1 761,24	
6.2.4.3	Butas, unikalus numeris 5590-9001-9019:0003, bendras plotas 71,24 kv. m, Placio g. 2-3, Karklės k., Kretingalės sen., Klaipėdos r.; daržinė 2I1žm, unikalus numeris 5590-9001-9022, užstatytas plotas 30,00 kv. m; 35/100 tvarto 7I1p dalys, unikalus numeris 5590-9001-9036, užstatytas plotas 98,00 kv. m; 31/100 malkinės 3I1ž dalis, unikalus numeris 5590-9001-9040, užstatytas plotas 39,00 kv. m; 1/2 šulinio k dalis, unikalus numeris 5590-9001-9084, Placio g. 2, Karklės k., Kretingalės sen., Klaipėdos r.	15 243,43	
6.2.4.4	18/50 daržinės 3I1ž dalių, unikalus numeris 5693-0009-2035, bendras plotas 36,00 kv. m, Laukžemės g. 8, Darbėnai, Kretingos r.	0,29	
6.2.5	Valstybės įmonė Anykščių miškų urėdija		
6.2.5.1	Gyvenamasis namas 1A1m, unikalus numeris 3496-3011-7010, bendras plotas 140,56 kv. m; tvartas 2I1p, unikalus numeris 4400-0535-4607, užstatytas plotas 211 kv. m; garažas 3I1ž, unikalus numeris 4400-0535-4644, užstatytas plotas 49,00 kv. m; pirtis 4I1m, unikalus numeris 4400-0535-4707, užstatytas plotas 20,00 kv. m; kiemo statiniai (šulinys k, aikštelė b), unikalus numeris 4400-0535-4772, Kraštiečių g. 3, Juostininkų k., Troškūnų sen., Anykščių r.	174,93	
6.2.5.2	Butas, unikalus numeris 3496-6007-5012:0002, bendras plotas 18,13 kv. m; 1/6 dalis kiemo statinių (šulinys), unikalus	5,18	

	numeris 3496-6007-5045, Mikierių k. 8-1, Andrioniškio sen., Anykščių r.		
6.2.5.3	Butas, unikalus numeris 3496-6007-5012:0003, bendras plotas 31,84 kv. m; 1/6 dalis kiemo statinių (šulinys), unikalus numeris 3496-6007-5045, Mikierių k. 8-2, Andrioniškio sen., Anykščių r.	9,09	
6.2.5.4	Butas, unikalus numeris 3496-6007-5012:0004, bendras plotas 50,24 kv. m; 1/6 dalis kiemo statinių (šulinys) unikalus numeris 3496-6007-5045, Mikierių k. 8-4, Andrioniškio sen., Anykščių r.	14,34	
6.2.5.5	Ūkinis pastatas 2I1m, unikalus numeris 3496-6007-5056, užstatytas plotas 46,00 kv. m; ūkinis pastatas 3I1p, unikalus numeris 3496-6007-5067, užstatytas plotas 39,00 kv. m, Mikierių k. 8, Andrioniškio sen., Anykščių r.	12,05	
6.2.6	Valstybės įmonė Kuršėnų miškų urėdija		
6.2.6.1	Gyvenamas namas 1A1ž, unikalus numeris 9198-8005-0017, bendras plotas 63,90 kv. m; kluonas 2I1p, unikalus numeris 9198-8005-0028, užstatytas plotas 25,00 kv. m; tvartas 3I1p, unikalus numeris 9198-8005-0039, užstatytas plotas 38,00 kv. m; viralinė 4I1p, unikalus numeris 9198-8005-0040, užstatytas plotas 28,00 kv. m; malkinė 5I1ž, unikalus numeris 9198-8005-0054, užstatytas plotas 14,00 kv. m; kiemo statiniai (šulinys k1, kanalizacijos šulinys r1, kiemo aikštelė b, atliekų duobė Š1), unikalus numeris 9198-8005-0082, Liepų g. 9, Raudėnų k., Raudėnų sen., Šiaulių r.	51 818,88	
6.2.6.2	Gyvenamasis namas 1A1m, unikalus numeris 5497-6013-7011, bendras plotas 60,17 kv. m; gyvenamasis namas 2A1m, unikalus numeris 5497-6013-7022, bendras plotas 32,73 kv. m; ūkinis pastatas 3I1ž, unikalus numeris 5497-6013-7033, užstatytas plotas 5,00 kv. m; ūkinis pastatas 5I1ž, unikalus numeris 5497-6013-7044, užstatytas plotas 45,00 kv. m; ūkinis pastatas 6I1m, unikalus numeris 5497-6013-7055, užstatytas plotas 30,00 kv. m; ūkinis pastatas 7I1ž, unikalus numeris 5497-6013-7066, užstatytas plotas 44,00 kv. m; ūkinis pastatas 8I1ž, unikalus numeris 5497-6013-7077, užstatytas plotas 3,00 kv. m; ūkinis pastatas 9I1ž, unikalus numeris 5497-6013-7088, užstatytas plotas 17,00 kv. m; pirties pastatas 10I1m, unikalus numeris 5497-6013-7099, užstatytas plotas 15,00 kv. m; ūkinis pastatas 11I1ž, unikalus numeris 5497-6013-7100, užstatytas plotas 18,00 kv. m; kiemo rūsys 12I1p, unikalus numeris 5497-6013-7111, užstatytas plotas 15,00 kv. m; ūkinis pastatas 13I1p, unikalus numeris 5497-6013-7122, užstatytas plotas 1,00 kv. m; kiemo statiniai (stoginė, šulinys, tualetas), unikalus numeris 5497-6013-7133, Luokės g. 99, Vidsodžio k., Šaukėnų sen., Kelmės r.	26 265,81	
6.2.7	Valstybės įmonė Telšių miškų urėdija		
6.2.7.1	Įstaiga 1A2p, unikalus numeris 6896-3005-0019:0003, plotas 51,92 kv. m; 1/2 daržinės 4I1m dalis, unikalus numeris 6896-3005-0040, užstatytas plotas 27,00 kv. m; malkinė 7I1ž, unikalus numeris 6896-3005-0073, užstatytas plotas 10,00 kv. m; 1/3 dalis šulinio k, unikalus numeris 6896-3005-0084, Ežero g. 48, Plateliai, Plungės r.	1 072,97	
6.2.8	Valstybės įmonė Rokiškio miškų urėdija		
6.2.8.1	Gyvenamasis namas 1A1m, unikalus numeris 7395-9009-1017, bendras plotas 201,94 kv. m; garažas 10G1p, unikalus numeris 7395-9009-1028, bendras plotas 70,82 kv. m; kiemo rūsys 2I1p, unikalus numeris 7395-9009-1058, užstatytas plotas 17,00 kv. m; klėtis 3I1m, unikalus numeris 7395-9009-1060, užstatytas plotas 30,00 kv. m; malkinė 4I1m, unikalus numeris 7395-9009-1071, užstatytas plotas 29,00 kv. m; malkinė 5I1m, unikalus numeris 7395-9009-1082,	348,14	

	užstatytas plotas 33,00 kv. m; daržinė 6I1m, unikalus numeris 7395-9009-1093, užstatytas plotas 112 kv. m; tvartas 7I1b, unikalus numeris 7395-9009-1106, užstatytas plotas 79,00 kv. m; tvartas 8I1b, unikalus numeris 7395-9009-1117, užstatytas plotas 54,00 kv. m; daržinė 9I1m, unikalus numeris 7395-9009-1128, užstatytas plotas 62,00 kv. m; kiti inžineriniai statiniai (šulinys, lauko tualetai 2 vnt.), unikalus numeris 7395-9009-1139, Panemunio g. 1, Suvainiškis, Rokiškio r.		
6.2.9	Valstybės įmonė Druskininkų miškų urėdija		
6.2.9.1	66/100 garažo 3G1p dalys, unikalus numeris 1593-8001-0024, bendras plotas 192,64 kv. m, Kurorto g. 15, Druskininkai	0,29	
6.2.9.2	Butas, unikalus numeris 3896-6004-1024:0004, bendras plotas 40,34 kv. m, Kabelių g. 20-2, Kabelių k., Marcinkonių sen., Varėnos r.	128,60	
6.2.10	Valstybės įmonė Zarasų miškų urėdija		
6.2.10.1	Gyvenamasis namas 1A2p, unikalus numeris 4396-9005-4013, bendras plotas 113,97 kv. m; ūkinis pastatas su tremperiu 2I1pm, unikalus numeris 4396-9005-4024, užstatytas plotas 88,00 kv. m; kiemo statiniai (tualetai), unikalus numeris 4396-9005-4035, Raipolės vs. 1, Turmanto sen., Zarasų r.	5 873,08	
6.2.10.2	Gyvenamasis namas 1A2p, unikalus numeris 4396-4003-7011, bendras plotas 91,84 kv. m; garažas 2I1p, unikalus numeris 4396-4003-7022, užstatytas plotas 87,00 kv. m; sandėlis 3I1ž, unikalus numeris 4396-4003-7033, užstatytas plotas 103,00 kv. m; pirtis 4I1m, unikalus numeris 4396-4003-7044, užstatytas plotas 22,00 kv. m; kiemo statiniai (šulinys), unikalus numeris 4396-4003-7055, Klimantiškių k., Zarasų sen., Zarasų r.	4 303,75“.	

1.10. Papildyti 6.3–6.4 papunkčiais:

„6.3	Lietuvos Respublikos aplinkos ministerijos Vilniaus regiono aplinkos apsaugos departamentas		
6.3.1	Negyvenamoji patalpa, unikalus numeris 1091-2001-6019:0019, bendras plotas 114,47 kv. m; negyvenamoji patalpa, unikalus numeris 1091-2001-6019:0020, bendras plotas 46,31 kv. m, M. K. Čiurlionio g. 9, Vilnius	3 405,59	
6.4	Lietuvos Respublikos aplinkos ministerijos Utenos regiono aplinkos apsaugos departamentas		
6.4.1	Garažas 4G1p, unikalus numeris 4400-0204-9781:3058, plotas 17,32 kv. m, Pakalnės g. 12A, Zarasai	1 642,20“.	

1.11. Papildyti 7.2 papunkčiu:

„7.2	Nacionalinis maisto ir veterinarijos rizikos vertinimo institutas		
7.2.1	Ekstremalių situacijų pastatas su gyvenamomis patalpomis 1O2/p, unikalus numeris 4196-9024-4015, bendras plotas 303,32 kv. m, A. Mickevičiaus g. 107A, Nemenčinė, Vilniaus r.	10 642,43“.	

1.12. Papildyti 9.2–9.7 papunkčiais:

„9.2	Lietuvos Respublikos sveikatos apsaugos ministerija		
9.2.1	Arklidė 18Ž1p, unikalus numeris 8895-6005-1117, bendras plotas 695,32 kv. m; sandėlis 19F1p, unikalus numeris 8895-6005-1128, bendras plotas 256,66 kv. m, Aušros g. 27, Švėkšna, Šilutės r.	13 250,92	
9.3	Sveikatos priežiūros ir farmacijos specialistų kompetencijų centras		
9.3.1	Rūsio patalpos, unikalus numeris 4400-0093-4325:4585, bendras plotas 43,49 kv. m, Pylimo g. 42, Vilnius	0,00	
9.3.2	Sandėlis 13B1ž, unikalus numeris 1094-0250-4134, bendras plotas 25,97 kv. m, Nemenčinės pl. 25D, Vilnius	0,00	
9.4	Nacionalinis visuomenės sveikatos centras prie Sveikatos apsaugos ministerijos		
9.4.1	Garažas 1G1p, unikalus numeris 5597-3001-5017, bendras plotas 70,68 kv. m, Kvietinių g. 19G, Gargždai, Klaipėdos r.	725,91	
9.4.2	Garažas, unikalus numeris 5597-1001-1127:0005, bendras plotas 57,28 kv. m, P. Cvirkos g. 13A K11-161, Gargždai, Klaipėdos r.	302,91	
9.4.3	Laboratorija 2D1ž, unikalus numeris 6593-2000-3024, bendras plotas 16,78 kv. m; garažas 5G1p, unikalus numeris 6593-2000-3051, bendras plotas 159,85 kv. m; sandėlis 7I1p, unikalus numeris 6593-2000-3084, užstatytas plotas 24,00 kv. m, Vytauto Didžiojo g. 69, Pakruojis	0,00	
9.5	Šiaulių priklausomybės centras		
9.5.1	Gamybinis pastatas 2P2p, unikalus numeris 2900-0001-8026, bendras plotas 953,97 kv. m, Daubos g. 3, Šiauliai	31 900,00	
9.6	Sveikatos apsaugos ministerijos Ekstremalių sveikatai situacijų centras		
9.6.1	Bendrabutis 1N2p, unikalus numeris 4196-0000-4018, bendras plotas 500,53 kv. m, A. Mickevičiaus g. 107B, Nemenčinė, Vilniaus r.	14 343,10	
9.6.2	Vaistų sandėlis 1F1p, unikalus numeris 4400-0688-2939, bendras plotas 211,13 kv. m, Švyturio g. 6B, Klaipėda	23 173,33	
9.6.3	Vaistų sandėlis 1F1p, unikalus numeris 6997-0004-8014, plotas 1311,71 kv. m, B. Buliko g. 19, Jieznas, Prienų r.	19 114,93“.	

1.13. Papildyti 13.1.1.2–13.1.1.3 papunkčiais:

„13.1.1.2	1 kambario butas su rūsiu, unikalus numeris 4998-4002-5017:0060, bendras plotas 36,60 kv. m, Pravieniškių g. 51-14, Pravieniškių II k., Pravieniškių sen., Kaišiadorių r.	19,37	
13.1.1.3	1 kambario butas, unikalus numeris 4998-6008-3010:0058, bendras plotas 36,80 kv. m, Pravieniškių g. 53-31, Pravieniškių II k., Pravieniškių sen., Kaišiadorių r.	19,52“.	

1.14. Papildyti 13.1.2–13.1.4 papunkčiais:

„13.1.2	Laisvės atėmimo vietų ligoninė		
13.1.2.1	Butas, unikalus numeris 4400-1834-5618:3631, bendras plotas 54,31 kv. m, J. Kairiūkščio g. 5-3, Vilnius	11 993,70	
13.1.2.2	Butas, unikalus numeris 4400-1834-5638:3632, bendras plotas 33,70 kv. m, J. Kairiūkščio g. 5-55, Vilnius	7 981,80	
13.1.2.3	3 kambarių butas su rūsiu, unikalus numeris 4999-4001-1013:0019, bendras plotas 70,22 kv. m, Parko g. 23-37, Kaišiadorys	18 089,24	
13.1.3	Vilniaus pataisos namai		
13.1.3.1	Butas, unikalus numeris 4400-1834-5650:3633, bendras plotas 57,00 kv. m, J. Kairiūkščio g. 5-57, Vilnius	11 723,73	
13.1.4	Marijampolės pataisos namai		
13.1.4.1	Butas su rūsiu R-3 7,82 kv. m, unikalus numeris 4400-0508-3867:1193, bendras plotas 34,34 kv. m, Sporto g. 3-18, Marijampolė	12 667,85	
13.1.4.2	Butas su rūsiu 3,42 kv. m, unikalus numeris 1898-9002-1013:0028, bendras plotas 61,26 kv. m, Mokolų g. 65-29, Marijampolė	9 108,00	
13.1.4.3	Poilsio namelis 1K1b, uniklaus numeris 4898-0001-7017, bendras plotas 201,71 kv. m; kiemo statiniai (artezinis gręžinys, tvora, kiemo aikštelė), unikalus numeris 4898-0001-7028, Jurgežerių k., Kalvarijos sen., Kalvarijos sav.	11 994,54“.	

1.15. Papildyti 13.2 papunkčiu:

„13.2	Valstybės įmonė Registrų centras		
13.2.1	Įstaiga, unikalus numeris 4400-2875-7460:4802, bendras plotas 95,24 kv. m; 7/100 kiemo aikštelės b dalys, unikalus numeris 6196-1002-7021, Laisvės g. 26-5, Mažeikiai	7 987,12	
13.2.2	Garažas 2G1p, unikalus numeris 7898-3002-8027:0026, bendras plotas 23,18 kv. m, Plungės g. 45L-98, Telšiai	1 225,29“.	

1.16. Pripažinti netekusiu galios 14.1.10 papunktį.

14.1.10	Pirtis (unikalus numeris 4400-1726-8894, plotas 62,44 kv. m, pažymėjimas plane 2L1/m), Laurų g. 44A, Vilnius	0,00	
---------	--	------	--

1.17. Pripažinti netekusiu galios 14.1.35 papunktį.

14.1.35	Administracinis pastatas (unikalus numeris 4197-1022-7014, plotas 801,33 kv. m, pastatas mūrinis, 2 aukštų, pažymėjimas plane 1B2p), bulidė (unikalus numeris 4197-1022-7025, plotas 999,28 kv. m, pastatas mūrinis, 1 aukšto, pažymėjimas plane 2Ž1p), izoliatorius (unikalus numeris 4197-1022-7069, plotas 152,62 kv. m, pažymėjimas plane 6Ž1p), 3 garažai (unikalus numeriai 4197-1022-7047, 4197-1022-7058, 4197-1022-7036, plotai 500,95 kv. m, 225,99 kv. m, 427,37 kv. m, pažymėjimai plane 4G1p, 5G1p, 3G1p), 4 sandėliai (unikalus numeriai 4197-1022-7070, 4197-1022-7084, 4197-1022-7114, 4197-1022-7125, plotas 66,43 kv. m, užstatyti plotai 592 kv. m, 3 kv. m, 2 kv. m, pažymėjimai plane 7F1p, 8I21m, 11I1p, 12I1p), 2 ūkiniai pastatai (unikalus numeriai 4197-1022-7090, 4197-1022-7103, užstatyti plotai 324 kv. m, 40 kv. m, pažymėjimai plane 9I1p, 10I1b), kiemo statiniai (unikalus numeris 4197-1022-7136) ir 3,7825 ha žemės sklypas (kadastrinis numeris 4177/0200:1161), Gamyklos g. 62, Rudamina, Vilniaus r.	30 488,05	122 798,90
---------	---	-----------	------------

1.18. Pripažinti netekusiu galios 14.1.61 papunktį.

14.1.61	Kareivinės (unikalus numeris 1994-9009-0010, plotas 1 044,44 kv. m, pažymėjimas plane 1H2p), kiemo statiniai (unikalus numeris 1994-9009-0021), Perlojos g. 85, Kaunas	3 735,81	17 300,00
---------	--	----------	-----------

1.19. Pripažinti netekusiu galios 14.1.70 papunktį.

14.1.70	Administracinis pastatas (unikalus numeris 1992-8003-3023, plotas 127,72 kv. m, pažymėjimas plane 5B1p) ir dalis 413/1159 (0,0413 ha) žemės sklypo (kadastrinis numeris 1901/0184:52), M. K. Čiurlionio g. 17, Kaunas	1 230,31	19 402,29
---------	---	----------	-----------

1.20. Pripažinti netekusiais galios 14.1.90 ir 14.1.91 papunkčius.

14.1.90	Ūkinis pastatas (unikalus numeris 1992-0027-6075, užstatytas plotas 19 kv. m, pažymėjimas plane 6I1p), Vytauto pr. 1, Kaunas	0,00	
14.1.91	Ūkinis pastatas (unikalus numeris 1992-0027-6086, užstatytas plotas 85 kv. m, pažymėjimas plane 7I1p), Vytauto pr. 1, Kaunas	0,00	

38

1.21. Pripažinti netekusiu galios 14.1.113 papunktį.

14.1.113	Kiemo rūsys (unikalus numeris 1994-8000-5082, užstatytas plotas 58 kv. m, pažymėjimas plane 16I0p, statybos metai iki 1940 m.) ir 0,0398 ha žemės sklypas (kadastrinis numeris 1901/0072:131), Archyvo g. 52, Kaunas	0,00	9 615,38
----------	--	------	----------

1.22. Pripažinti netekusiu galios 14.1.155 papunktį.

14.1.155	Šiltnamis (unikalus numeris 5596-0013-6029, plotas 831,15 kv. m, pastatas metalo su karkasu, 1 aukšto, pažymėjimas plane 17Š1g, statybos metai 1986 m.) ir 0,4739 ha žemės sklypas (kadastrinis numeris 5520/0011:53), Tvenkinio g. 8, Gargždų m., Klaipėdos r.	13 737,55	9 441,61
----------	---	-----------	----------

1.23. Pripažinti netekusiu galios 14.1.174 papunktį.

14.1.174	Sandėlis (unikalus numeris 9198-5008-6010, pastatas mūrinis, 1 aukšto, plotas 253,79 kv. m, pažymėjimas plane 1F1p, statybos metai 1958 m.) ir 0,1239 ha žemės sklypas (kadastrinis numeris 9103/0006:2), J. Basanavičiaus g. 201, Sutkūnų k., Šiaulių r.	121,64	7240,50
----------	---	--------	---------

1.24. Pripažinti netekusiu galios 14.1.179 papunktį.

14.1.179	Kareivinės (unikalus numeris 9195-8018-8012, plotas 777,03 kv. m, pažymėjimas plane 1O1p), 7 sandėliai (unikalus numeriai 9195-8018-8023, 9195-8018-8067, 9195-8018-8167, 9195-8018-8245, 9195-8018-8256, 9195-8018-8296, 9195-8018-8301, plotai 135,57 kv. m, 12,89 kv. m, 153,55 kv. m, 243,65 kv. m, 300,44 kv. m, 13,94 kv. m, 10,55 kv. m, pažymėjimai plane 3F1p, 7F1p, 22F1p, 31F1b, 32F1p, 40F1p, 41F1p), 3 slėptuvės (unikalus numeriai 9195-8018-8034, 9195-8018-8123, 9195-8018-8212, plotai 43,79 kv. m, 39,47 kv. m, 32 kv. m, pažymėjimai plane 4H1p, 18H1b, 27H1b), gamybinis pastatas (unikalus numeris 9195-8018-8312, užstatytas plotas 103 kv. m, pažymėjimas plane 42H1), pirtis (unikalus numeris 9195-8018-8045, plotas 172,62 kv. m, pažymėjimas plane 5H1p), kontrolės postas (unikalus numeris 9195-8018-8056, plotas 38,66 kv. m, pažymėjimas plane 6H1p), transformatorinė pastotė (unikalus numeris 9195-8018-8078, plotas 155,24 kv. m, pažymėjimas plane 8H1p), katilinė (unikalus numeris 9195-8018-8089, plotas 235,16 kv. m, pažymėjimas plane 9H1p), suvirinimo baras (unikalus numeris 9195-8018-8092, plotas 27,48 kv. m, pažymėjimas plane 13H1p), dirbtuvės (unikalus numeris 9195-8018-8101, plotas 79,47 kv. m, pažymėjimas plane 14P1p), ryšių mazgas (unikalus numeris 9195-8018-8112, plotas 50,06 kv. m, pažymėjimas plane 17H1p), medicinos punktas (unikalus numeris 9195-8018-8134, plotas 69,19 kv. m, pažymėjimas plane 19D1p), sargybos postas (unikalus numeris 9195-8018-8145, plotas 166,56 kv. m, pažymėjimas plane 20H1p), gaisrinė (unikalus numeris 9195-8018-8156, plotas 267,01 kv. m, pažymėjimas plane 21H1p), kiemo rūsys (unikalus numeris 9195-8018-8189, plotas 9,93 kv. m, pažymėjimas plane 24H1p), buitinis pastatas (unikalus numeris 9195-8018-8194, plotas 29,04 kv. m, pažymėjimas plane 25H1p), kontrolės postas (unikalus numeris 9198-8018-8223, plotas 64,15 kv. m, pažymėjimas plane 29H1p), 2 garažai (unikalus numeriai 9195-8018-8234, 9195-8018-8278, plotai 943,4 kv. m, 546,21 kv. m, pažymėjimai	3 546,00	
----------	--	----------	--

	plane 30G1p, 34G1p), butinis pastatas (unikalus numeris 9195-8018-8267, plotas 1 191,69 kv. m, pažymėjimas plane 33H1p), bunkeris (unikalus numeris 9195-8018-8289, plotas 1 417,44 kv. m, pažymėjimas plane 37H1b), 4 ūkiniai pastatai (unikalus numeriai 9195-8018-8356, 9195-8018-8323, 9195-8018-8334, 9195-8018-8345, užstatyti plotai 13 kv. m, 176 kv. m, 92 kv. m, 98 kv. m, pažymėjimai plane 11H1b, 12H1ž, 15H1p, 35H1ž), 7 stoginės (unikalus numeriai 9195-8018-8378, 9195-8018-8412, 9195-8018-8423, 9195-8018-8434, 9195-8018-8445, 9195-8018-8456, 9195-8018-8467, pažymėjimai plane 2H1g, 10H1g, 16H1g, 28H1g, 36H1g, 38H1g, 39H1g), kiti inžineriniai statiniai (unikalus numeriai 9195-8018-8367, 9195-8018-8389, 9195-8018-8398, 9195-8018-8401), Zapalskių k., Šiaulių r.		
--	---	--	--

1.25. Pripažinti netekusiu galios 14.1.195 papunktį.

14.1.195	Istaigos patalpa Nr. 4 (unikalus numeris 2788-0000-4011:0002, plotas 83,17 kv. m, pastatas mūrinis, 2 aukštų, pažymėjimas plane 1B2p) su bendro naudojimo patalpomis (plotas 10,03 kv. m), Laisvės a. 1-6, Panevėžys	2 590,82	
----------	--	----------	--

1.26. Pripažinti netekusiu galios 14.1.207 papunktį.

14.1.207	Ūkinis pastatas (unikalus numeris 6693-0002-8012, plotas 92,02 kv. m, pastatas 1 aukšto, pažymėjimas plane 1H1b, statybos metai 1930 m.), kiemo statiniai (unikalus numeris 6693-0002-8023) ir 0,153 ha žemės sklypas (kadastrinis numeris 6681/0003:274), Rūdūpio g. 13, Palaukių k., Panevėžio r.	94,42	521,32
----------	---	-------	--------

1.27. Pripažinti netekusiu galios 14.1.231 papunktį.

14.1.231	Pirtis (unikalus numeris 6693-8005-0058, užstatytas plotas 19,63 kv. m, pažymėjimas plane 5H1m, statybos metai 1938 m.) ir 0,0398 ha žemės sklypas (kadastrinis numeris 6671/0003:137), Beržynės k. 1A, Panevėžio r.	0,29	122,51
----------	--	------	--------

1.28. Pripažinti netekusiu galios 14.1.241 papunktį.

14.1.241	Poilsio namelis (unikalus numeris 3393-3002-5015, plotas 181,76 kv. m, pastatas mūrinis, 1 aukšto, pažymėjimas plane 1K1p, statybos metai 1933 m.), ūkinis pastatas (unikalus numeris 3393-3002-5026, užstatytas plotas 6,84 kv. m, pažymėjimas plane 2H1p) ir 0,0382 ha žemės sklypas (kadastrinis numeris 3343/0001:33), Ežero g. 26, Obelninkėlių k., Miroslavo sen., Alytaus r.	5,50	130,91
----------	---	------	--------

1.29. Pripažinti netekusiais galios 14.1.247–14.1.255 papunkčius.

14.1.247	Gyvenamasis namas (unikalus numeris 5193-8011-9013, plotas 48,46 kv. m, pastatas medinis, pažymėjimas plane 1A1/m, statybos metai 1938 m.) ir 0,5 ha žemės sklypas (kadastrinis numeris 5120/0005:32), Pamiskės g. 7, Paželsvių k., Marijampolės sav.	25,12	1 786,96
----------	---	-------	----------

14.1.248	Gyvenamasis namas (unikalus numeris 5193-8011-9024, plotas 59,56 kv. m, pastatas medinis, 1 aukšto, pažymėjimas plane 2A1/m, statybos metai 1937 m.), Pamiškės g. 7, Paželsvių k., Marijampolės sav.	30,88	
14.1.249	Ūkinis pastatas (unikalus numeris 5193-8011-9035, užstatytas plotas 12,71 kv. m, pastatas medinis, 1 aukšto, pažymėjimas plane 3I1/ž, statybos metai 1938 m.), Pamiškės g. 7, Paželsvių k., Marijampolės sav.	6,74	
14.1.250	Daržinė (unikalus numeris 5193-8011-9046, užstatytas plotas 87,12 kv. m, pastatas medinis, pažymėjimas plane 4I1/ž, statybos metai 1938 m.), Pamiškės g. 7, Paželsvių k., Marijampolės sav.	45,10	
14.1.251	Ūkinis pastatas (unikalus numeris 5193-8011-9057, užstatytas plotas 5,18 kv. m, pastatas medinis, pažymėjimas plane 5I1/ž, statybos metai 1989 m.), Pamiškės g. 7, Paželsvių k., Marijampolės sav.	2,59	
14.1.252	Tvartas (unikalus numeris 5193-8011-9068, užstatytas plotas 74 kv. m, pastatas medinis, pažymėjimas plane 6I1/m, statybos metai 1938 m.), Pamiškės g. 7, Paželsvių k., Marijampolės sav.	38,59	
14.1.253	Malkinė (unikalus numeris 5193-8011-9079, užstatytas plotas 5,24 kv. m, pastatas medinis, pažymėjimas plane 7I1/ž, statybos metai 1938 m.), kiemo statiniai (unikalus numeris 5193-8011-9080), Pamiškės g. 7, Paželsvių k., Marijampolės sav.	2,59	
14.1.254	Sanitarinė epidemiologinė stotis (unikalus numeris 1893-5005-2018, plotas 190,6 kv. m, pastatas medinis, 1 aukšto, pažymėjimas plane 1B1/m, statybos metai 1935 m.), 2 ūkiniai pastatai (unikalus numeriai 1893-5005-2050, 1893-5005-2061, užstatyti plotai 18 kv. m, 58 kv. m, pastatai mediniai, 1 aukšto, pažymėjimai plane 5I1/m, 6I1/m), kiemo statiniai (lauko tualetas, unikalus numeris 4400-2411-7776), 46/100 dalys kiemo statinių (unikalus numeriai 4400-2411-7762, 1893-5005-2072) ir dalis 1258/2485 (0,1258 ha) žemės sklypo (kadastrinis numeris 1801/0031:51), Žemaitės g. 14, Marijampolė	2 377,44	15 541,35
14.1.255	Gamybinis pastatas (unikalus numeris 4400-1035-1636, plotas 142,41 kv. m, pastatas mūrinis, 1 aukšto, pažymėjimas plane 1P1/p, statybos metai 1972 m.) ir 0,0638 ha žemės sklypas (kadastrinis numeris 1801/0055:29), Knygnešių g. 7A, Marijampolė	418,87	3 948,97

1.30. Pripažinti netekusiais galios 14.1.264 ir 14.1.265 papunkčius.

14.1.264	Ferma (unikalus numeris 3296-0007-8017, plotas 410,7 kv. m, pastatas blokelių, 1 aukšto, pažymėjimas plane 1Ž1b, statybos metai 1960 m.) ir 0,23 ha žemės sklypas (kadastrinis numeris 3240/0010:352), Miškininkų g. 23A, Žerkščių k., Akmenės r.	0,00	206,21
14.1.265	Ferma (unikalus numeris 3296-0007-8028, plotas 529,33 kv. m, pastatas mūrinis, 1 aukšto, pažymėjimas plane 2Ž1p), Miškininkų g. 23A, Žerkščių k., Akmenės r.	0,00	

1.31. Pripažinti netekusiu galios 14.1.269 papunktį.

14.1.269	Gyvenamasis namas (unikalus numeris 3296-0008-5010, plotas 55,22 kv. m, pažymėjimas plane 1A1m, statybos metai 1960 m.), viralinė (unikalus numeris 3296-0008-5032, plotas 15 kv. m, pažymėjimas plane 3I1p), 2 sandėliai (unikalus numeriai 3296-0008-5021, 3296-0008-5054, užstatyti plotai 89 kv. m, 26 kv. m, pažymėjimai plane 2I1m, 5I1p), pirtis (unikalus numeris 3296-0008-5043, užstatytas plotas 11 kv. m, pažymėjimas plane 4I1p), daržinė (unikalus numeris 3296-0008-5076, užstatytas plotas 74 kv. m, pažymėjimas plane 7I1m), tvartas (unikalus numeris 3296-0008-5056, užstatytas plotas 46 kv. m,	0,00	955,75
----------	---	------	--------

	pažymėjimas plane 6I1p), kiemo statiniai (unikalus numeris 3296-0008-5087) ir 0,43 ha žemės sklypas (kadastrinis numeris 3245/0004:87), Rudausių k. 2, Akmenės r.		
--	---	--	--

1.32. Pripažinti netekusiu galios 14.1.284 papunktį.

14.1.284	Administracinis pastatas (unikalus numeris 3698-7007-4012, plotas 91,3 kv. m, pastatas medinis, 1 aukšto, pažymėjimas plane 1B1m), 3 ūkiniai pastatai (unikalus numeriai 3698-7007-4026, 3698-7007-4030, 3698-7007-4041, užstatyti plotai 20,44 kv. m, 48 kv. m, 47 kv. m, pažymėjimai plane 2I1p, 3I1p, 4I1ž), kiti inžineriniai statiniai (unikalus numeris 3698-7007-4052) ir 0,3 ha žemės sklypas (kadastrinis numeris 3607/0002:69), Žalioji g. 1, Gavėniškio k., Biržų r.	215,45	605,31
----------	---	--------	--------

1.33. Pripažinti netekusiais galios 14.1.290 ir 14.1.291 papunkčius.

14.1.290	Butas (unikalus numeris 4597-3005-4015:0004, plotas 47,47 kv. m, pastatas mūrinis, 2 aukštų, pažymėjimas plane 1A2p, statybos metai 1973 m.), 1/4 dalis tvarto (unikalus numeris 4597-3005-4026, užstatytas plotas 23 kv. m, pažymėjimas plane 2I1p), 1/4 dalis malkinės (unikalus numeris 4597-3005-4037, užstatytas plotas 11,5 kv. m, pažymėjimas plane 3I1ž) ir dalis 1219/5000 (0,1219 ha) žemės sklypo (kadastrinis numeris 4570/0005:190), Dietkaušėiznos k., Tverečiaus sen., Ignalinos r.	550,55	378,47
14.1.291	Eiguva (unikalus numeris 4589-4000-1018, plotas 143,12 kv. m, pažymėjimas plane 1A1m, statybos metai 1894 m.), daržinė (unikalus numeris 4589-4000-1029, užstatytas plotas 130 kv. m, pažymėjimas plane 2I1ž), ūkinis pastatas (unikalus numeris 4400-0604-2935, užstatytas plotas 96 kv. m, pažymėjimas plane 3I0b), kiemo statiniai (unikalus numeris 4589-4000-1038) ir 0,4902 ha žemės sklypas (kadastrinis numeris 4587/0002:30), Taboro k., Dūkšto sen., Ignalinos r.	0,58	1 523,40

1.34. Pripažinti netekusiu galios 14.1.305 papunktį.

14.1.305	Mokyklos pastatas (unikalus numeris 4793-9003-0017, plotas 636,78 kv. m, pastatas mūrinis, 2 aukštų, pažymėjimas plane 1C2p, statybos metai 1939 m.) ir 0,1686 ha žemės sklypas (kadastrinis numeris 4724/0002:295), M. Katiliūtės g. 14, Gataučių k., Joniškio r.	0,00	669,02
----------	--	------	--------

1.35. Pripažinti netekusiu galios 14.1.314 papunktį.

14.1.314	Sandėlis (unikalus numeris 5195-9013-7098, plotas 461,5 kv. m, pastatas mūrinis, 1 aukšto, pažymėjimas plane 12F1/p, statybos metai 1968 m.), siurblinė (unikalus numeris 5195-9013-7145, plotas 16,32 kv. m, pažymėjimas plane 14H1/p) ir 1,8278 ha žemės sklypas (kadastrinis numeris 5186/0003:253), Ažuolo g. 3, Kušliškių k., Kalvarijos sav.	7 217,27	3 964,96
----------	--	----------	----------

1.36. Pripažinti netekusiu galios 14.1.316 papunktį.

14.1.316	3 garažai (unikalus numeriai 9490-9000-1168, 9490-9000-1235, 9490-9000-1246, plotai 1 148,76 kv. m, 1 017,79 kv. m, 1 015,97 kv. m, pažymėjimai plane 24G1p, 37G1p, 38G1p), degalinės operatorinė (unikalus numeris 9490-9000-1168, plotas 82,47 kv. m, pažymėjimas plane 32H1p) ir 2,7467 ha žemės sklypas (kadastrinis numeris 9489/0010:30), Klaipėdos g. 99B, Viešvilė, Jurbarko r.	31 774,21	5 995,13
----------	---	-----------	----------

1.37. Pripažinti netekusiu galios 14.1.334 papunktį.

14.1.334	Butas (unikalus numeris 4400-2486-5358:8825, plotas 61,17 kv. m, pažymėjimas plane 1A2p, statybos metai 1966 m.), 1/2 dalis garažo (unikalus numeris 4996-6008-6027, užstatytas plotas 12,5 kv. m, pažymėjimas plane 2H1ž), 1/2 dalis tvarto (unikalus numeris 4996-6008-6038, užstatytas plotas 49,5 kv. m, pažymėjimas plane 3H1p), 1/2 dalis malkinės (unikalus numeris 4996-6008-6049, užstatytas plotas 10 kv. m, pažymėjimas plane 4H1ž), 1/2 dalis viralinės (unikalus numeris 4996-6008-6050, užstatytas plotas 7 kv. m, pažymėjimas plane 6H1ž), 1/2 dalis kiemo statinių (unikalus numeris 4996-6008-6064) ir dalis 1534/4700 (0,1534 ha) žemės sklypo (kadastrinis numeris 4942/0004:207), Savanorių g. 11, Našlėnų k., Kaišiadorių r.	21,55	944,33
----------	---	-------	--------

1.38. Pripažinti netekusiu galios 14.1.351 papunktį.

14.1.351	Gaisrinės pastatas (unikalus numeris 5395-8013-9017, plotas 79,36 kv. m, pastatas mūrinis, 1 aukšto), sandėlis (unikalus numeris 5395-8013-9028, plotas 137,71 kv. m, pastatas mūrinis, 1 aukšto), ūkinis pastatas (unikalus numeris 5395-8013-9039, plotas 16 kv. m, pastatas mūrinis, 1 aukšto), kiemo statiniai (unikalus numeris 5395-8013-9048), 0,2408 ha žemės sklypas (kadastro numeris 5325/0001:278), Beržų g. 50, Kalnaberžės k., Surviliškio sen., Kėdainių r.	688,14	890,00
----------	--	--------	--------

1.39. Pripažinti netekusiu galios 14.1.378 papunktį.

14.1.378	Grūdų sandėlis (unikalus numeris 5692-0003-7018, plotas 373,13 kv. m, pastatas medinis, 1 aukšto, pažymėjimas plane 1F1žp), kiemo statiniai (unikalus numeris 5692-0003-7029) ir 0,1433 ha žemės sklypas (kadastrinis numeris 5660/0003:385), Rūdaičių g. 2, Kretingsodžio k., Kretingos r.	2 089,77	1 178,75
----------	---	----------	----------

1.40. Pripažinti netekusiu galios 14.1.433 papunktį.

14.1.433	Garažas (unikalus numeris 6799-3005-5014, plotas 84,32 kv. m, pastatas mūrinis, 1 aukšto, pažymėjimas plane 1G1p) ir 0,0671 ha žemės sklypas (kadastrinis numeris 6750/0017:129), Joniškėlio g. 4D, Pasvalys	757,17	1 795,64
----------	--	--------	----------

1.41. Pripažinti netekusiu galios 14.1.448 papunktį.

14.1.448	Parduotuvės pastatas (unikalus numeris 6997-5000-4019, plotas 269,26 kv. m, pastatas mūrinis, 2 aukštų, pažymėjimas plane 1E2p, statybos metai 1975 m.) ir 0,1097 ha žemės sklypas (kadastrinis numeris 6943/0009:054), Kęstučio g. 77A, Prienai	38 657,32	7 211,54
----------	--	-----------	----------

1.42. Pripažinti netekusiu galios 14.1.450 papunktį.

14.1.450	Sporto klubas (unikalus numeris 6996-4003-8010, plotas 77,6 kv. m, pastatas mūrinis, 1 aukšto, pažymėjimas plane 1C1p, statybos metai 1964 m.), 0,0173 ha žemės sklypas (kadastro numeris 6943/0011:36), Vytauto g. 23B, Prienai	1 567,22	
----------	--	----------	--

1.43. Pripažinti netekusiu galios 14.1.459 papunktį.

14.1.459	Alaus baras (unikalus numeris 7199-0000-2017, plotas 70,58 kv. m, pastatas mūrinis, 1 aukšto, pažymėjimas plane 1E1p), 0,0347 ha žemės sklypas (kadastro numeris 7157/0004:340), Gedimino g. 6A, Radviliškis	5 471,96	
----------	--	----------	--

1.44. Pripažinti netekusiu galios 14.1.462 papunktį.

14.1.462	Veterinarijos ligoninė (unikalus numeris 7295-6003-6010, plotas 245,59 kv. m, pastatas mūrinis, 1 aukšto, pažymėjimas plane 1D1p, statybos metai 1956 m.), 0,5765 ha žemės sklypas (kadastro numeris 7201/0014:69), Žemaičių g. 43, Ariogala, Raseinių r.	3 307,16	9 330,00
----------	---	----------	----------

1.45. Pripažinti netekusiais galios 14.1.470–14.1.471 papunkčius.

14.1.470	Dalis gyvenamojo namo (unikalus numeris 7395-3004-8010, 1/2 dalis iš 106,15 kv. m ploto, pažymėjimas plane 1A1m, statybos metai 1953 m.), 2 daržinės (unikalus numeriai 7395-3004-8032, 7395-3004-8076, užstatyti plotai 51 kv. m, 51 kv. m, pažymėjimai plane 3I1ž, 7I1ž), 2 malkinės (unikalus numeriai 7395-3004-8043, 7395-3004-8087, užstatyti plotai 20 kv. m, 19 kv. m, pažymėjimai plane 4I1ž, 8I1m) ir dalis 1241/3541 (0,1241 ha) žemės sklypo (kadastrinis numeris 7363/0007:4), Pikietų vs. 2, Rokiškio r.	0,58	294,36
14.1.471	Viralinė (unikalus numeris 7395-3004-8021, užstatytas plotas 8 kv. m, pažymėjimas plane 2I1ž), Pikietų vs. 2, Rokiškio r.	0,29	

1.46. Pripažinti netekusiais galios 14.1.479–14.1.485 papunkčius.

14.1.479	Sandėlis (unikalus numeris 8492-0007-2060, plotas 79,26 kv. m, pastatas mūrinis, 1 aukšto, pažymėjimas plane 6F1p), Dvaro g. 19A, Ilguvos k., Šakių r.	2 182,97	
----------	--	----------	--

14.1.480	Malūnas (unikalus numeris 8492-0007-2160, plotas 17,86 kv. m, pastatas medžio su karkasu, 1 aukšto, pažymėjimas plane 16P1ž), Dvaro g. 19, Ilguvos k., Šakių r.	4 667,59	
14.1.481	Karvidė (unikalus numeris 8492-0007-2170, plotas 787,63 kv. m, pastatas mūrinis, 1 aukšto, pažymėjimas plane 17Ž1p) ir dalis 11584/122074 (1,1584 ha) žemės sklypo (kadastrinis numeris 8430/0001:88), Dvaro g. 9, 11, Ilguvos k., Šakių r.	36 908,94	714,56
14.1.482	Sandėlis (unikalus numeris 8492-0007-2056, plotas 61,73 kv. m, pastatas mūrinis, 1 aukšto, pažymėjimas plane 5F1p), Dvaro g. 19B, Ilguvos k., Šakių r.	76,09	
14.1.483	Sandėlis (unikalus numeris 8492-0007-2149, plotas 138,62 kv. m, pastatas mūrinis, 1 aukšto, pažymėjimas plane 14F1p), Dvaro g. 19, Ilguvos k., Šakių r.	815,82	
14.1.484	Kiaulidė (unikalus numeris 8492-0007-2158, plotas 424,24 kv. m, pastatas mūrinis, 1 aukšto, pažymėjimas plane 15Ž1p), Dvaro g. 19, Ilguvos k., Šakių r.	6 584,52	
14.1.485	Sandėlis (unikalus numeris 8492-0007-2181, plotas 1 187,83 kv. m, pastatas medžio su karkasu, 1 aukšto, pažymėjimas plane 18F1ž), Dvaro g. 36, Ilguvos k., Šakių r.	13041,01	

1.47. Pripažinti netekusiu galios 14.1.510 papunktį.

14.1.510	Dalis tvarto (unikalus numeris 8997-2003-3031, 1/2 dalis iš 78 kv. m užstatyto ploto, pažymėjimas plane 4H1p), Zibalų g. 33, Širvintų k., Širvintų sen., Širvintų r.	2,52	
----------	--	------	--

1.48. Pripažinti netekusiu galios 14.1.535 papunktį.

14.1.535	Administracinis pastatas (unikalus numeris 7798-0006-0019, plotas 428,85 kv. m, pažymėjimas plane 1B2p), 3 katilinės pastatai (unikalus numeriai 4400-0780-4902, 4400-0780-4980, 4400-0780-5021, užstatyti plotai po 54 kv. m, pažymėjimai plane 4H1p, 5H1p, 6H1p), sandėlis (unikalus numeris 7798-0006-0040, užstatytas plotas 1 480 kv. m, pažymėjimas plane 3F1p), 3 siurblinės (unikalus numeriai 7798-0006-0051, 7798-0006-0062, 7798-0006-0095, plotai 53 kv. m, 62 kv. m, 39 kv. m, pažymėjimai plane 7H1p, 8H1p, 11H1p), svarstyklės (unikalus numeris 7798-0006-0084, užstatytas plotas 82 kv. m, pažymėjimas plane 10H1p), skydinė (unikalus numeris 7798-0006-0108, užstatytas plotas 45 kv. m, pažymėjimas plane 12H1p), kiti statiniai (unikalus numeriai 4400-1143-9011, 4400-1143-9022, 4400-1143-9000) ir 4,019 ha žemės sklypas (kadastrinis numeris 7755/0023:31), Švyturio g. 7, Tauragė	84 479,69	116 137,6
----------	--	-----------	-----------

1.49. Pripažinti netekusiu galios 14.1.564 papunktį.

14.1.564	Butas (unikalus numeris 7896-6000-5016:0020, plotas 91,63 kv. m, pažymėjimas plane 1A4p) su rūsiu (plotas 18,29 kv. m) ir bendro naudojimo patalpomis (plotas 1,09 kv. m), S. Daukanto g. 38-13, Telšiai	13182,98	
----------	--	----------	--

1.50. Pripažinti netekusiu galios 14.1.573 papunktį.

14.1.573	Gyvenamasis namas (unikalus numeris 8194-0171-4019, plotas 98,76 kv. m, pastatas medinis, pažymėjimas plane 1A1m), 2 tvartai (unikalūs numeriai 8194-0171-4040, 8194-0171-4051, užstatyti plotai po 33 kv. m, pastatai mūriniai, pažymėjimai plane 4I1p, 5I1p), kiti inžineriniai statiniai (unikalus numeris 4400-0460-2488) ir 0,3009 ha žemės sklypas (kadastrinis numeris 8105/0002:2), Bagnapolio k. 1, Ukmergės r.	7,73	1317,77
----------	--	------	---------

1.51. Pripažinti netekusiu galios 14.1.595 papunktį.

14.1.595	Kontora, ofisas (unikalus numeris 8297-1007-0019:0004, plotas 18,68 kv. m, pažymėjimas plane 1A2p, statybos metai 1971 m.), butas (unikalus numeris 8297-1007-0019:0003, plotas 54,9 kv. m, 2 aukštų mūrinio pastato 2 aukšte, su rūsiu, pažymėjimas plane 1A2p), dalis ūkinio pastato (unikalus numeris 8297-1007-0020, 1/3 dalis iš 69,47 kv. m ploto, pastatas mūrinis, 1 aukšto, pažymėjimas plane 2I1p), sandėlis (unikalus numeris 8297-1007-0062, užstatytas plotas 14,85 kv. m, pastatas medinis su karkasu, 1 aukšto, pažymėjimas plane 6I1ž), sandėlis (unikalus numeris 8297-1007-0073, užstatytas plotas 25,02 kv. m, pastatas mūrinis, 1 aukšto, pažymėjimas plane 7I1p), malkinė (unikalus numeris 8297-1007-0084, užstatytas plotas 7,95 kv. m, pastatas medinis su karkasu, 1 aukšto, pažymėjimas plane 8I1ž), svirnas (unikalus numeris 8297-1007-0108, užstatytas plotas 27,36 kv. m, pastatas medinis, 1 aukšto, pažymėjimas plane 11I1m), dalis daržinės (unikalus numeris 8297-1007-0119, 31/100 dalis iš 102,6 kv. m ploto, pažymėjimas plane 12I1ž), 1/2 dalis kiemo statinių (unikalus numeris 8297-1007-0136) ir dalis 1601/9507 (0,1601 ha) žemės sklypo (kadastrinis numeris 8257/0006:53), Ūniškių g. 15, Saldutiškio mstl., Utenos r.	1,45	1409,53
----------	--	------	---------

1.52. Pripažinti netekusiu galios 14.1.601 papunktį.

14.1.601	Pirtis (unikalus numeris 8297-1007-0051, užstatytas plotas 28,94 kv. m, pastatas medinis, 1 aukšto, pažymėjimas plane 5I1m) ir 0,0203 ha žemės sklypas (kadastrinis numeris 8257/0006:278), Ūniškių g. 17, Saldutiškio mstl., Utenos r.	0,29	196
----------	---	------	-----

1.53. Pripažinti netekusiu galios 14.1.625 papunktį.

14.1.625	Valgyklos pastatas (unikalus numeris 3998-2010-8012, plotas 142,12 kv. m, pastatas mūrinis, 1 aukšto, pažymėjimas plane 1M1/p, statybos metai 1982 m.), kiemo statiniai (unikalus numeris 3998-2010-8023) ir dalis 4811/4992 (0,4811 ha) žemės sklypo (kadastrinis numeris 3915/0001:30), Vištyčio g. 51, Kaupiškių k., Vilkaviškio r.	554,19	272,14
----------	--	--------	--------

1.54. Pripažinti netekusiu galios 14.1.645 papunktį.

14.1.645	Gyvenamasis namas (unikalus numeris 7296-7012-2017), tvartas (unikalus numeris 7296-7012-2028), daržinė (unikalus numeris 7296-7012-2039), malkinė (unikalus numeris 7296-7012-2042), kiemo statiniai (šulinys, lauko tualetas), Aleknaičių g.	7590,00	
----------	--	---------	--

46

	9, Steponkaimio k., Raseinių r. sav.		
--	--------------------------------------	--	--

1.55. Pripažinti netekusiais galios 14.1.664 ir 14.1.665 papunkčius.

14.1.664	Butas (unikalus numeris 1099-6008-3016:0004, plotas 69,86 kv. m, pažymėjimas plane 1A5b, statybos metai 1996 m.), Papilėnų g. 12-12, Vilnius	24991,94	
14.1.665	Dalis neįrengtos pastogės (unikalus numeris: 4407, 147/10000 dalys iš 77,05 kv. m ploto, 3 aukštų mūriniame pastate, pažymėjimas plane 1A3p, statybos metai 1940 m.), Pilies g. 16-12, Vilnius	231,06	

1.56. Papildyti 14.1.676–14.1.791 papunkčiais:

„14.1.676	Negyvenamos patalpos, pažymėtos 2-1, 2-2, 2-3, 2-4, 2-5, unikalus numeris 1095-6010-0012:0075, bendras plotas 36,78 kv. m, Savanorių pr. 11, Vilnius	1 465,95	
14.1.677	Gyvenamasis namas 1A1m, unikalus numeris 7994-0120-3018, bendras plotas 52,47 kv. m; 0,0186 ha žemės sklypas, kadastro numeris 0101/0165:950, Gurelių g. 59, Vilnius	12 800,00	2 600,00
14.1.678	1/2 dalis buto su rūsiu, unikalus numeris 1099-0005-2013:0097, bendras plotas 50,31 kv. m, L. Giros g. 108-47, Vilnius	21 000,00	
14.1.679	1/4 buto dalis, unikalus numeris 1094-0310-6014:0005, bendras plotas 24,58 kv. m, Pylimo g. 63-8, Vilnius	7 225,00	
14.1.680	1/2 buto dalis, unikalus numeris 1096-0000-2016:0001, bendras plotas 33,44 kv. m, Agrastų g. 13-1, Vilnius ir dalis 3445/14690 (0,0344 ha) žemės sklypo, kadastro numeris 0101/0082:242, Agrastų g. 13, Vilnius	7 200,00	4 057,08
14.1.681	53/100 buto su rūsiu dalys, unikalus numeris 1096-5022-8010:0054, bendras plotas 44,16 kv. m, Žirmūnų g. 23-58, Vilnius	18 050,00	
14.1.682	Kambarys su bendro naudojimo patalpa pažymėta 3-40 (12/100 iš 16,45 kv. m t. y. 1,99 kv. m), unikalus numeris 1097-3006-5019:0021, bendras plotas 16 kv. m, Olandų g. 55-32, Vilnius	15 300,00	
14.1.683	Butas su rūsiu, unikalus numeris 1095-9014-2017:0039, bendras plotas 29,61 kv. m, Zanavykų g. 5-26, Vilnius	26 700,00	
14.1.684	Butas su rūsiu, unikalus numeris 1096-9003-0012:0015, plotas 33,08 kv. m, Erfurto g. 18-20, Vilnius	24 600,00	
14.1.685	2159/10000 neįrengtos pastogės dalys, unikalus numeris 4400-3160-3217:3635, bendras plotas 123,56 kv. m, J. Basanavičiaus g. 6-19, Vilnius	0,00	
14.1.686	Garažo boksas, unikalus numeris 4400-0818-0698:1515, bendras plotas 25,61 kv. m, Žirgų g. 18-1, Raudondvario k., Riešės sen., Vilniaus r. sav.	502,08	
14.1.687	Garažo boksas, unikalus numeris 4400-0818-0754:1516, bendras plotas 27,18 kv. m, Žirgų g. 18-2, Raudondvario k., Riešės sen., Vilniaus r. sav.	532,87	
14.1.688	Garažo boksas, unikalus numeris 4400-0818-0776:1517, bendras plotas 26,08 kv. m, Žirgų g. 18-3, Raudondvario k.,	511,01	

	Riešės sen., Vilniaus r. sav.		
14.1.689	Garažo boksas, unikalus numeris 4400-0814-6785:1255, bendras plotas 30,63 kv. m, Žirgų g. 18-4, Raudondvario k., Riešės sen., Vilniaus r. sav.	600,31	
14.1.690	Garažo boksas, unikalus numeris 4400-0814-6063:1247, bendras plotas 18,06 kv. m, Žirgų g. 18-5, Raudondvario k., Riešės sen., Vilniaus r. sav.	176,60	
14.1.691	Garažo boksas, unikalus numeris 4400-0818-0810:1518, bendras plotas 19,58 kv. m, Žirgų g. 18-6, Raudondvario k., Riešės sen., Vilniaus r. sav.	383,99	
14.1.692	Garažo boksas, unikalus numeris 4400-0818-0900:1519, bendras plotas 19,53 kv. m, Žirgų g. 18-7, Raudondvario k., Riešės sen., Vilniaus r. sav.	382,99	
14.1.693	Garažo boksas, unikalus numeris 4400-0818-0910:1520, bendras plotas 27,74 kv. m, Žirgų g. 18-8, Raudondvario k., Riešės sen., Vilniaus r. sav.	543,73	
14.1.694	Garažo boksas, unikalus numeris 4400-0818-0300:1508, bendras plotas 18,89 kv. m, Žirgų g. 18B-1, Raudondvario k., Riešės sen., Vilniaus r. sav.	374,06	
14.1.695	Garažo boksas, unikalus numeris 4400-0818-0365:1509, bendras plotas 16,41 kv. m, Žirgų g. 18B-2, Raudondvario k., Riešės sen., Vilniaus r. sav.	324,48	
14.1.696	Garažo boksas, unikalus numeris 4400-0814-6330:1250, bendras plotas 21,06 kv. m, Žirgų g. 18B-3, Raudondvario k., Riešės sen., Vilniaus r. sav.	416,78	
14.1.697	Garažo boksas, unikalus numeris 4400-0818-0376:1510, bendras plotas 21,90 kv. m, Žirgų g. 18B-4, Raudondvario k., Riešės sen., Vilniaus r. sav.	433,64	
14.1.698	Garažo boksas, unikalus numeris 4400-0814-6728:1253, bendras plotas 25,21 kv. m, Žirgų g. 18B-5, Raudondvario k., Riešės sen., Vilniaus r. sav.	499,08	
14.1.699	Garažo boksas, unikalus numeris 4400-0818-0402:1511, bendras plotas 24,76 kv. m, Žirgų g. 18B-6, Raudondvario k., Riešės sen., Vilniaus r. sav.	490,15	
14.1.700	Garažo boksas, unikalus numeris 4400-0814-7093:1265, bendras plotas 32,91 kv. m, Žirgų g. 18B-7, Raudondvario k., Riešės sen., Vilniaus r. sav.	650,89	
14.1.701	Garažo boksas, unikalus numeris 4400-0818-0421:1512, bendras plotas 20,49 kv. m, Žirgų g. 18B-8, Raudondvario k., Riešės sen., Vilniaus r. sav.	405,85	
14.1.702	Garažo boksas, unikalus numeris 4400-0814-7217:1268, bendras plotas 21,53 kv. m, Žirgų g. 18B-9, Raudondvario k., Riešės sen., Vilniaus r. sav.	425,71	
14.1.703	Garažo boksas, unikalus numeris 4400-0818-0454:1514, bendras plotas 22,76 kv. m, Žirgų g. 18B-10, Raudondvario k., Riešės sen., Vilniaus r. sav.	450,50	
14.1.704	Garažas 1G1/b, unikalus numeris 4400-0779-8540, bendras plotas 22,98 kv. m, Liepų al. 21, Raudondvario k., Riešės	453,43	

	sen., Vilniaus r. sav.		
14.1.705	Garažas 2G1/b, unikalus numeris 4400-0779-8607, bendras plotas 24,35 kv. m, Liepų al. 21, Raudondvario k., Riešės sen., Vilniaus r. sav.	480,22	
14.1.706	Garažas 3G1/b, unikalus numeris 4400-0779-8638, bendras plotas 21,15 kv. m, Liepų al. 21, Raudondvario k., Riešės sen., Vilniaus r. sav.	417,71	
14.1.707	Garažas 4G1/b, unikalus numeris 4400-0779-8661, bendras plotas 26,16 kv. m, Liepų al. 21, Raudondvario k., Riešės sen., Vilniaus r. sav.	515,94	
14.1.708	Garažas 5G1/b, unikalus numeris 4400-0779-8672, bendras plotas 22,98 kv. m, Liepų al. 21, Raudondvario k., Riešės sen., Vilniaus r. sav.	453,43	
14.1.709	Garažas 6G1/b, unikalus numeris 4400-0779-8707, bendras plotas 19,57 kv. m, Liepų al. 21, Raudondvario k., Riešės sen., Vilniaus r. sav.	385,99	
14.1.710	Garažas 13I1ž, unikalus numeris 4400-0779-9048, užstatytas plotas 20 kv. m, Liepų al. 21, Raudondvario k., Riešės sen., Vilniaus r. sav.	187,29	
14.1.711	Ūkio pastatas 15I1ž, unikalus numeris 4400-0784-1629, užstatytas plotas 31,00 kv. m, Liepų al. 21, Raudondvario k., Riešės sen., Vilniaus r. sav.	290,26	
14.1.712	Garažas 7I1/ž, unikalus numeris 4400-0779-8750, užstatytas plotas 20,00 kv. m, Liepų al. 21, Raudondvario k., Riešės sen., Vilniaus r. sav.	187,29	
14.1.713	Garažas 11I1/ž, unikalus numeris 4400-0779-8994, užstatytas plotas 20,00 kv. m, Liepų al. 21, Raudondvario k., Riešės sen., Vilniaus r. sav.	187,29	
14.1.714	Garažas 12I1/ž, unikalus numeris 4400-0779-9026, užstatytas plotas 19,00 kv. m, Liepų al. 21, Raudondvario k., Riešės sen., Vilniaus r. sav.	177,50	
14.1.715	Garažas 14I1/ž, unikalus numeris 4400-0779-9070, užstatytas plotas 20,00 kv. m, Liepų al. 21, Raudondvario k., Riešės sen., Vilniaus r. sav.	187,29	
14.1.716	Garažas 1G1p, unikalus numeris 1992-8022-7018, bendras plotas 1778,3 kv. m; 0,4489 ha žemės sklypas, kadastro numeris 1901/0108:68, Radvilėnų pl. 1A, Kaunas	16 065,22	150 312,79
14.1.717	Administracinės patalpos nuo 1-2 iki 1-7, nuo 1-9 iki 1-15 su 1/2 dalimi bendro naudojimo patalpos 1-1 5,38 kv. m, unikalus numeris 1992-1003-7013:0011, bendras plotas 198,30 kv. m, V. Sladkevičiaus g. 8, Kaunas	5 984,59	
14.1.718	Butas (kambarys, unikalus numeris 1997-6005-7014:0145, plotas 11,91 kv. m) su bendro naudojimo patalpomis (plotas 5,26 kv. m), Jonavos g. 182-508, Kaunas	4 410,00	
14.1.719	435/1000 buto su rūsiu dalys, unikalus numeris 1994-0009-6019:0005, bendras plotas 57,57 kv. m, Griunvaldo g. 8-6, Kaunas	13 439,92	
14.1.720	70/100 ūkinio pastato 5I1ž dalių, unikalus numeris 1995-8026-7090, užstatytas plotas 100,00 kv. m, Lazūnų g. 63,	80,68	

	Kaunas		
14.1.721	1/2 gyvenamojo namo 1A1m dalis, unikalus numeris 1992-6016-2012, bendras plotas 82,52 kv. m; 1/2 ūkinio pastato 2I1p dalis, unikalus numeris 1992-6016-2023, užstatytas plotas 43,00 kv. m; 1/2 kiemo statinių (šulinys, lauko tualetas, tvora, kiemo aikštelės) dalis, unikalus numeris 1992-6016-2045; 2/3 dalys (0,0684 ha) žemės sklypo, kadastro numeris 1901/0242:206, Upelio g. 10, Kaunas	8 042,50	36 066,67
14.1.722	Sporto medicinos centras 1D2p, unikalus numeris 2193-2001-1018, bendras plotas 494,2 kv. m; kiemo statiniai (kiemo aikštelė, tvora), unikalus numeris 2193-2001-1020, Pievų tako g. 4, Klaipėda	6 456,00	
14.1.723	589/10000 parduotuvės dalys, unikalus numeris 2197-1005-1016:0004, bendras plotas 14,89 kv. m, Šilutės pl. 40, Klaipėda	600,77	
14.1.724	Garažas, unikalus numeris 2199-4006-7017:0055, bendras plotas 19,80 kv. m, Šiaurės pr. 28-98, Klaipėda	2 220,00	
14.1.725	Butas su bendro naudojimo patalpomis 6,32 kv. m, unikalus numeris 2998-5005-9012:0040, bendras plotas 14,53 kv. m, Margių g. 10A-517, Šiauliai	2 210,00	
14.1.726	Butas su bendro naudojimo patalpomis 3,07 kv. m, unikalus numeris 2996-2002-7015:0063, bendras plotas 9,92 kv. m, Draugystės pr. 21-69, Šiauliai	2 650,00	
14.1.727	Gyvenamasis namas 1A1m, unikalus numeris 2988-0000-5012, bendras plotas 59,17 kv. m; sandėlis 2I1m, unikalus numeris 2988-0000-5023, užstatytas plotas 23,00 kv. m; kiemo rūšys 3I1b, unikalus numeris 2988-0000-5034, užstatytas plotas 9,00 kv. m; kiemo statiniai (tualetas, tvora: 11,57 m, 1 m) unikalus numeris 2988-0000-5045 ir 0,1410 ha žemės sklypas, kadastro numeris 2901/0013:696, Vyšnių g. 11, Šiauliai	10 182,00	23 800,00
14.1.728	Butas, unikalus numeris 9195-3000-9018:0007, bendras plotas 47,61 kv. m, Daugėlių g. 100-7, Kuršėnai, Šiaulių r.	10 900,00	
14.1.729	Butas su rūsiu 2,97 kv. m, unikalus numeris 9198-5000-6016:0056, bendras plotas 35,97 kv. m, Daugėlių g. 76-56, Kuršėnai, Šiaulių r.	8 060,00	
14.1.730	Butas su rūsiu, unikalus numeris 2599-0001-0010:0006, bendras plotas 41,86 kv. m, Miško takas 63-7, Palanga; 1/8 ūkinio pastato 2I1p dalis, unikalus numeris 2599-0001-0021, užstatytas plotas 211,00 kv. m, Miško takas 63, Palanga	13 062,50	
14.1.731	Butas su bendro naudojimo patalpomis 3,39 kv. m, unikalus numeris 1897-4006-5016:0016, bendras plotas 18,08 kv. m, R. Juknevičiaus g. 26-414, Marijampolė	6 350,00	
14.1.732	Butas su rūsiu R-2 7,06 kv. m; unikalus numeris 5196-4003-2011:0030, bendras plotas 25,63 kv. m, Jaunimo g. 3-5, Igliaukos k., Igliaukos sen., Marijampolės r.	4 050,00	
14.1.733	Kambariai Nr. 8; 9 su bendro naudojimo patalpomis a-8 (1/8 iš 29,79 kv. m), a-10 (1/4 iš 3,92 kv. m), a-12 (1/4 iš 7,55 kv. m), a-14 (1/4 iš 1,31 kv. m), a-15 (1/4 iš 7,09 kv. m), a-16 (1/4 iš 6,64 kv. m) - viso: 10,35 kv. m, unikalus numeris 3099-4000-6019:0005, bendras plotas 25,80 kv. m, Festivalio g. 6-8, Visaginas	2 080,00	
14.1.734	Butas, unikalus numeris 3297-0000-3016:0040, bendras plotas 29,86 kv. m, Respublikos g. 6-22, Naujoji Akmenė	1 600,00	
14.1.735	Butas, unikalus numeris 3296-8001-1018:0041, bendras plotas 48,89 kv. m, V. Kudirkos g. 22-18, Naujoji Akmenė	2 520,00	

14.1.736	Butas, unikalus numeris 3295-5001-3017:0005, bendras plotas 53,85 kv. m, Nepriklausomybės al. 13A-4, Naujoji Akmenė; sandėlis 2I1p, unikalus numeris 3295-5001-3052, užstatytas plotas 8,00 kv. m, Nepriklausomybės al. 13A, Naujoji Akmenė	2 970,00	
14.1.737	Butas, unikalus numeris 3297-2000-4011:0098, bendras plotas 47,77 kv. m, Respublikos g. 11-96, Naujoji Akmenė	2 640,00	
14.1.738	Butas, unikalus numeris 3297-2000-4011:0020, bendras plotas 48,95 kv. m, Respublikos g. 11-10, Naujoji Akmenė	2 790,00	
14.1.739	Butas, unikalus numeris 3297-1000-3010:0034, bendras plotas 33,02 kv. m, Respublikos g. 13-17, Naujoji Akmenė	1 790,00	
14.1.740	Butas, unikalus numeris 3297-0000-4013:0041, bendras plotas 44,20 kv. m, Respublikos g. 7-30, Naujoji Akmenė	2 400,00	
14.1.741	1/2 buto dalis, unikalus numeris 3295-9011-8017:0004, bendras plotas 41,39 kv. m; 1/4 sandėlio 5I1m dalis, unikalus numeris 3295-9011-8039, užstatytas plotas 10,00 kv. m; 1/12 ūkinio pastato 24I1b dalis, unikalus numeris 3295-9011-8028, užstatytas plotas 50,00 kv. m, Ventos g. 10-2, Venta, Akmenės r.	971,80	
14.1.742	Butas su rūsiu 3,98 kv. m, pažymėtu R-37, unikalus numeris 3298-6000-3014:0050, bendras plotas 50,51 kv. m, Ramučių g. 11-43, Naujoji Akmenė	2 790,00	
14.1.743	Butas, unikalus numeris 3299-0001-4017:0026, bendras plotas 64,29 kv. m, Žemaičių g. 47-10, Venta, Akmenės r.	3 210,00	
14.1.744	Butas, unikalus numeris 3296-8001-1018:0092, bendras plotas 44,53 kv. m, V. Kudirkos g. 22-93, Naujoji Akmenė	2 390,00	
14.1.745	Butas su rūsiu 6,46 kv. m, pažymėtu R-20, unikalus numeris 4597-7002-6017:0024, bendras plotas 77,89 kv. m, Agarinio g. 4-24, Didžiasalio k., Didžiasalio sen., Ignalinos r.	2 730,00	
14.1.746	Butas su rūsiu 4,64 kv. m, pažymėtu R-12, unikalus numeris 4598-0002-4016:0015, bendras plotas 49,85 kv. m, Karalyčios g. 8A-15, Didžiasalio k., Didžiasalio sen., Ignalinos r.	1 820,00	
14.1.747	Butas su rūsiu 3,44 kv. m, pažymėtu R-39, unikalus numeris 4597-5002-6019:0023, bendras plotas 46,67 kv. m, Agarinio g. 9-23, Didžiasalio k., Didžiasalio sen., Ignalinos r.	1 680,00	
14.1.748	Butas su rūsiu 2,86 kv. m, pažymėtu R-18, unikalus numeris 4597-5002-6019:0002, bendras plotas 32,95 kv. m, Agarinio g. 9-2, Didžiasalio k., Didžiasalio sen., Ignalinos r.	1 190,00	
14.1.749	15/100 knygyno dalių, unikalus numeris 4599-2000-8014:0013, bendras plotas 156,87 kv. m, Laisvės g. 7-13, Dūkštas, Ignalinos r.	1 127,78	
14.1.750	1/2 gyvenamojo namo 1A1p dalis, unikalus numeris 4696-6004-6014, bendras plotas 106,93 kv. m; 1/2 viralinės 2I1p dalis, unikalus numeris 4696-6004-6025, užstatytas plotas 17,00 kv. m; 1/2 ūkinio pastato 3I1m dalis, unikalus numeris 4696-6004-6036, užstatytas plotas 29,00 kv. m; 1/2 garažo 4G1p dalis, unikalus numeris 4696-6004-6047, užstatytas plotas 21,00 kv. m; 1/2 ūkinio pastato 5I1p dalis, unikalus numeris 4696-6004-6058, užstatytas plotas 14,00 kv. m; 1/2 ūkinio pastato 6I1p dalis, unikalus numeris 4696-6004-6069, užstatytas plotas 16,00 kv. m; 1/2 ūkinio pastato 7I1p dalis, unikalus numeris 4696-6004-6076, užstatytas plotas 10,00 kv. m; 1/2 tvarto 8I1m dalis, unikalus numeris 4696-6004-6080, užstatytas plotas 27,00 kv. m; 1/2 tvarto 9I1m dalis, unikalus numeris 4696-6004-6103, bendras plotas 29,00 kv. m; 1/2 ūkinio pastato 10I1m dalis, unikalus numeris 4696-6004-6114, užstatytas plotas 16,00 kv. m; 1/2 ūkinio	3 294,00	1 500,00

	pastato 11I1m dalis, unikalus numeris 4696-6004-6125, užstatytas plotas 36,00 kv. m; 1/2 kiemo statinių (lauko tualetas, šulinys, tvora) dalis, unikalus numeris 4696-6004-6090 ir dalis 1/2 (1,3318 ha) žemės sklypo, kadastro numeris 4620/0003:7, Piliakalnių k. 5, Šilų sen., Jonavos r.		
14.1.751	Butas su rūsiu 8,67 kv. m, unikalus numeris 4697-8010-9018:0012, bendras plotas 31,09 kv. m, Darbininkų g. 13-13, Upninkų k., Upninkų sen., Jonavos r.	1 240,00	
14.1.752	1/2 buto su rūsiu 2,52 kv. m dalis, unikalus numeris 4796-6006-1011:0006, bendras plotas 41,07 kv. m Sodų g. 8-4, Ziniūnų k., Joniškio r.; 1/16 ūkinio pastato dalis, unikalus numeris 4796-6006-1022, bendras plotas 395,80 kv. m, Sodų g. 8, Ziniūnų k., Joniškio r.	1 743,18	
14.1.753	Butas, unikalus 4797-2015-9018:0012, bendras plotas 60,17 kv. m; sandėliukas - patalpa Nr.1, unikalus numeris 4797-3018-3039:0001, bendras plotas 32,40 kv. m, Liepų g. 6-12, Jurdaičių k., Skaistgirio sen., Joniškio r.	3 039,00	
14.1.754	Butas su bendro naudojimo patalpomis, pažymėtomis: a-9 (4/100 iš 115,83 kv. m), 5-531 (8/100 iš 1,76 kv. m), 5-533 (8/100 iš 12,58 kv. m), 5-528 (8/100 iš 4,12 kv. m), 5-530 (8/100 iš 12,12 kv. m), 5-529 (8/100 iš 10,27 kv. m), 5-546 (8/100 iš 1,94 kv. m), unikalus numeris 9496-9000-8016:0077, bendras plotas 18,25 kv. m, Kauno g. 32-507, Jurbarkas	3 099,00	
14.1.755	1/2 buto su rūsiu dalis, unikalus numeris 5397-9002-9015:0043, bendras plotas 33,97 kv. m, Šėtos g. 110-8, Kėdainiai	1 695,00	
14.1.756	1/2 buto dalis, unikalus numeris 5398-8004-4014:0003, bendras plotas 53,92 kv. m, Kačiupio g. 1A-2, Vainotiškių k., Dotnuvos sen., Kėdainių r.	1 795,00	
14.1.757	Garažas, unikalus numeris 5696-4002-5070:0001, bendras plotas 20,53 kv. m, J. Pabrėžos g. 73A-21, Kretinga	1 890,00	
14.1.758	Butas, unikalus numeris 5699-3001-5015:0022, bendras plotas 49,86 kv. m, V. Kudirkos g. 7-33, Kretinga	26 300,00	
14.1.759	Butas su rūsiu, unikalus numeris 5796-4001-5010:0013, bendras plotas 42,46 kv. m, Aukštaičių a. 6-13, Subačius, Kupiškio r.	2 470,00	
14.1.760	Butas su bendro naudojimo patalpomis: dalimi koridorių a-57, a-70, a-74 (4,49 kv. m), virtuvės a-68 (0,96 kv. m), sandėlio a-69 (0,15 kv. m), tualetų a-71, a-72, a-73 (0,92 kv. m), prausyklos a-75 (0,97 kv. m), unikalus numeris 6197-2004-7011:0023, bendras plotas 17,91 kv. m, Sodų g. 7-86, Mažeikiai	984,00	
14.1.761	Butas, unikalus numeris 6198-0000-3012:0120, bendras plotas 22,56 kv. m, Draugystės g. 16-79, Mažeikiai	1 380,00	
14.1.762	Butas, unikalus numeris 6197-3008-3012:0052, bendras plotas 25,38 kv. m, Žemaitijos g. 9-23, Mažeikiai	5 710,00	
14.1.763	Butas Nr. 4 su rūsiu 4,11 kv. m, pažymėtu R-6, unikalus numeris 6296-3000-8015:0005, bendras plotas 38,85 kv. m, Miško g. 3-4, Šeikiškės vs., Luokesos sen., Molėtų r.	2 150,00	
14.1.764	106/10000 transporto remonto įmonės 1G1p dalys, unikalus numeris 6595-6002-3015, bendras plotas 371,12 kv. m, Užupio g. 4, Linksmučių k., Pakruojo r.	64,60	
14.1.765	Gyvenamasis namas 1A1p, unikalus numeris 6596-8002-6014, bendras plotas 55,95 kv. m; malkinė 2I1ž, unikalus numeris 6596-8002-6028, užstatytas plotas 9,00 kv. m; kiemo rūšys 3I1b, unikalus numeris 6596-8002-6030, užstatytas plotas 24,00 kv. m; tualetas, unikalus numeris 6596-8002-6041, plotas 2,30 kv. m, Gedučių k., Guostagalio sen.,	2 237,00	

	Pakruojo r.		
14.1.766	1/28 ūkinio pastato 2I1p dalis, unikalus numeris 6795-3002-9021, užstatytas plotas 291,00 kv. m, Plytinės g. 4B, Joniškėlio k., Joniškėlio sen., Pasvalio r.	85,69	
14.1.767	1/2 buto Nr. 4 su bendro naudojimo patalpa, pažymėta: 4-1 (1/2 iš 9,70 kv. m) - 4,85 kv. m, dalis, unikalus numeris 6794-2000-1012:0006, bendras plotas 37,05 kv. m, Plytinės g. 10-4, Joniškėlio k., Joniškėlio sen., Pasvalio r.	437,00	
14.1.768	Butas su bendro naudojimo patalpa, pažymėta: 4-1 (1/2 iš 9,70 kv. m) - 4,85 kv. m, unikalus numeris 6794-2000-1012:0001, bendras plotas 31,89 kv. m, Plytinės g. 10-5, Joniškėlio k., Joniškėlio sen., Pasvalio r.	763,00	
14.1.769	1/4 gyvenamojo namo 1A1m(p) dalis, unikalus numeris 7192-8006-2017, bendras plotas 101,86 kv. m; 1/4 tvarto 3I1m dalis, unikalus numeris 7192-8006-2028, užstatytas plotas 89,00 kv. m; 1/4 malkinės 4I1m dalis, unikalus numeris 7192-8006-2039, užstatytas plotas 6,00 kv. m; 1/4 daržinės 5I1m dalis, unikalus numeris 7192-8006-2048, užstatytas plotas 45,00 kv. m; 1/4 pirties 6I1m dalis, unikalus numeris 7192-8006-2050, užstatytas plotas 17,00 kv. m; 1/4 sandėlio 7I1m dalis, unikalus numeris 7192-8006-2060, užstatytas plotas 7,00 kv. m; 1/4 sandėlio 8I1m dalis, unikalus numeris 7192-8006-2071, užstatytas plotas 8,00 kv. m; 1/4 kiemo statinių dalis (šulinys 6 m, lauko tualetas), unikalus numeris 7192-8006-2082 ir 16/64 dalių (0,1600 ha) žemės klypo, kadastro numeris 7137/0001:66, Beržės g. 4, Ilguočių k., Radviliškio r.	1 054,00	387,50
14.1.770	Butas su rūsiu 5,72 kv. m ir bendro naudojimo patalpomis 5,57 kv. m, unikalus numeris 7197-8002-8011:0008, bendras plotas 23,35 kv. m, Kėdainių g. 102-8, Šeduva, Radviliškio r.	1 070,00	
14.1.771	Butas su rūsiu 2,43 kv. m, unikalus numeris 7196-3001-1019:0031, bendras plotas 30,02 kv. m, Radvilų g. 12-32, Radviliškis	9 710,00	
14.1.772	Butas su rūsiu 6,41 kv. m, unikalus numeris 7196-0007-2013:0047, bendras plotas 27,36 kv. m, Kėdainių g. 100-47, Šeduva, Radviliškio r.	3 500,00	
14.1.773	1/2 gyvenamojo namo 1A1m dalis, unikalus numeris 7591-2000-4016, bendras plotas 57,90 kv. m; 1/2 malkinės 2I1m dalis, unikalus numeris 7591-2000-4020, užstatytas plotas 20,10 kv. m; 1/2 daržinės 3I1m dalis, unikalus numeris 7591-2000-4031, užstatytas plotas 16,00 kv. m; 1/2 tvarto 4I1m dalis, unikalus numeris 7591-2000-4042, užstatytas plotas 10,90 kv. m; 1/2 kiemo statinių (lauko tualetas, šulinys) dalis, unikalus numeris 7591-2000-4053 ir dalis 1/2 (0,1782 ha) žemės sklypo, kadastro numeris 7520/0005:630, Kuksinės k., Lenkimų sen., Skuodo r.	731,50	362,00
14.1.774	3/8 gyvenamojo namo 1A1/m dalys, unikalus numeris 8497-9014-3013, bendras plotas 70,28 kv. m; 3/8 dalys ūkinio pastato 2I1/m, unikalus numeris 8497-9014-3024, užstatytas plotas 32,00 kv. m; 3/8 dalys ūkinio pastato 3I1/m, unikalus numeris 8497-9014-3035, užstatytas plotas 47,00 kv. m; 3/8 dalys ūkinio pastato 4I1/m, unikalus numeris 8497-9014-3046, užstatytas plotas 14,00 kv. m; 3/8 dalys ūkinio pastato 5I1/m, unikalus numeris 8497-9014-3057, užstatytas plotas 39,00 kv. m; 3/8 dalys ūkinio pastato 7I1/m, unikalus numeris 8497-9014-3068, užstatytas plotas 7,00 kv. m; 3/8 dalys ūkinio pastato 8I1/m, unikalus numeris 8497-9014-3079, užstatytas plotas 14,00 kv. m; 3/8 dalys kiemo statinių (lauko tualetas, tvora, šulinys), unikalus numeris 8497-9014-3080 ir dalis 3/8 (0,0959 ha) žemės sklypo, kadastro numeris 8460/0006:149, Draugystės g. 31, Lekėčiai, Šakių r.	2 419,52	199,88

14.1.775	1/6 gyvenamojo namo 1A1/m dalis, unikalus numeris 8594-7010-2012, bendras plotas 58,89 kv. m; 1/6 garažo 2G1/ž dalis, unikalus numeris 8594-7010-2023, užstatytas plotas 14,00 kv. m; 1/6 sandėlio 3I1/m dalis, unikalus numeris 8594-7010-2034, užstatytas plotas 20,00 kv. m; 1/6 klojimo 4I1/m dalis, unikalus numeris 8594-7010-2045, užstatytas plotas 39,00 kv. m; 1/6 tvarto 5I1/m dalis, unikalus numeris 8594-7010-2056, užstatytas plotas 26,00 kv. m; 1/6 malkinės 6I1/m dalis, unikalus numeris 8594-7010-2067, užstatytas plotas 14,00 kv. m; 1/6 sandėlio 7I1/m dalis, unikalus numeris 8594-7010-2078, užstatytas plotas 14,00 kv. m; 1/6 viralinės 8I1/p dalis, unikalus numeris 8594-7010-2089, užstatytas plotas 33,00 kv. m; 1/6 kiemo statinių (šulinys, lauko tualetas, tvora) dalis, unikalus numeris 8594-7010-2098 ir 1/6 dalis žemės sklypo (unikalus numeris 4400-0553-9824, bendras plotas 0,1033 ha), kadastro numeris 8543/0006:313, Ažubenio k. 7, Turgelių sen., Šalčininkų r.	943,01	1 046,67
14.1.776	56/100 gyvenamojo namo 1A1m dalys, unikalus numeris 8893-0004-6016, bendras plotas 80,39 kv. m; sandėlis 2I1ž, unikalus numeris 8893-0004-6027, užstatytas plotas 43,00 kv. m; kiemo rūšys 3I1p, unikalus numeris 8893-0004-6038, užstatytas plotas 18,00 kv. m; 1/2 šulinio K dalis, unikalus numeris 8893-0004-6049, Neringos g. 60, Rusnė, Šilutės r.	7 347,74	
14.1.777	Butas, unikalus numeris 8898-6004-6018:0003, bendras plotas 55,83 kv. m, Beržų g. 1-2, Degučių k., Žemaičių Naumiesčio sen., Šilutės r.	2 190,00	
14.1.778	Butas su bendro naudojimo patalpa pažymėta: a-27 (1/11 iš 12,29 kv. m), unikalus numeris 8896-4002-4014:0034, bendras plotas 36,26 kv. m, Laisvės al. 5-36, Šilutė	6 480,00	
14.1.779	Garažas 3G1p-6, unikalus numeris 4400-1614-0073:3621, bendras plotas 16,69 kv. m, Totorių g. 4B-6, Širvintos	0,00	
14.1.780	Garažas 3G1p-7, unikalus numeris 4400-1614-0119:3622, bendras plotas 17,33 kv. m, Totorių g. 4B-7, Širvintos	0,00	
14.1.781	Butas, unikalus numeris 8697-2004-1017:0014, bendras plotas 18,42 kv. m, Liepų g. 22-15, Švenčionėliai, Švenčionių r.; 550/3709 ūkinio pastato 3I1p dalių, unikalus numeris 8697-2004-1046, užstatytas plotas 37,09 kv. m, Liepų g. 22, Švenčionėliai, Švenčionių r.	2 485,36	
14.1.782	Butas su rūsiu 3,14 kv. m, pažymėtu R-7, unikalus numeris 7797-0019-0010:0034, bendras plotas 25,45 kv. m, Mokyklos g. 6-2, Eičių k., Gaurės sen., Tauragės r.	846,00	
14.1.783	Garažas unikalus numeris 7897-5003-0018:0001, bendras plotas 51,85 kv. m, Džiugo g. 29-1, Telšiai	1 850,00	
14.1.784	Butas su bendro naudojimo patalpomis (5a-1) 4,02 kv. m, (5a-2) 0,47 kv. m, (5a-3) 0,88 kv. m, (5a-4) 0,89 kv. m, (5a-5) 0,12 kv. m, (5a-67) 0,14 kv. m, (5a-68) 0,90 kv. m, viso 7,66 kv. m, unikalus numeris 7897-3010-0015:0074, bendras plotas 17,65 kv. m, Žemaitės g. 31-527, Telšiai	1 980,00	
14.1.785	Butas, unikalus numeris 8198-1003-3016:0093, bendras plotas 34,04 kv. m, Žiedo g. 3-407, Ukmergė	5 750,00	
14.1.786	Pagalbinis pastatas 1H2p, unikalus numeris 8299-0000-1011, bendras plotas 394,72 kv. m, J. Basanavičiaus g. 114A, Utena	39 934,44	
14.1.787	1/3 gyvenamojo namo 1A1/m dalis, unikalus numeris 3992-8002-8015, bendras plotas 103,74 kv. m; 1/3 viralinės 2I1/p dalis, unikalus numeris 3992-8002-8026, užstatytas plotas 25,00 kv. m; 1/3 tvarto 3I1/p dalis, unikalus numeris 3992-8002-8037, užstatytas plotas 33 kv. m; 1/3 kluono 4I1/m dalis, unikalus numeris 3992-8002-8048, užstatytas plotas 35,00	2 812,33	

57

	kv. m; 1/3 malkinės 6I1/m dalis, unikalus numeris 3992-8002-8059, užstatytas plotas 16,00 kv. m; 1/3 kiemo statinių (lauko tualetas, šuliniai 2 vnt., kiemo aikštelė, tvora) dalis, unikalus numeris 3992-8002-8064, Gedimino g. 23, Pilviškiai, Vilkaviškio r.		
14.1.788	2/3 dalys buto su rūsiu 8,93 kv. m, pažymėtu R-11, unikalus numeris 4398-1002-2011:0032, bendras plotas 48,91 kv. m, Žirgų g. 10-8, Užtiltės k., Dusetų sen., Zarasų r.	1 420,00	
14.1.789	1/2 gyvenamojo namo 1A1m dalis, unikalus numeris 4392-0002-6018, bendras plotas 115,00 kv. m; 1/2 ūkinio pastato 2I1p dalis, unikalus numeris 92-0002-6029, užstatytas plotas 17,00 kv. m; 1/2 ūkinio pastato 3I1ž dalis, unikalus numeris 4392-0002-6030, užstatytas plotas 90,00 kv. m; 1/2 ūkinio pastato 4I1ž dalis, unikalus numeris 4392-0002-6044, užstatytas plotas 16,00 kv. m; 1/2 garažo 5I1ž dalis, unikalus numeris 4392-0002-6050, užstatytas plotas 26,00 kv. m; 1/2 ūkinio pastato 6I1ž dalis, unikalus numeris 4392-0002-6061, užstatytas plotas 16,00 kv. m; 1/2 ūkinio pastato 7I1ž dalis, unikalus numeris 4392-0002-6072, užstatytas plotas 7,00 kv. m; 1/2 ūkinio pastato 8I1ž dalis, unikalus numeris 4392-0002-6083, užstatytas plotas 35,00 kv. m; 1/2 ūkinio pastato 9I1p dalis, unikalus numeris 4392-0002-6094, užstatytas plotas 31,00 kv. m; 1/2 pirties 10I1m dalis, unikalus numeris 4392-0002-6107, užstatytas plotas 16,00 kv. m; 1/2 kiemo statinių (išvietė, šulinys) dalis, unikalus numeris 4392-0002-6118 ir dalis 2545/4795 (0,2544 ha) žemės sklypo, kadastro numeris 4301/0005:55, Ežero skg. 7, Naršėnų k., Antalieptės sen., Zarasų r.	2 063,00	1 045,60
14.1.790	1/3 gyvenamojo namo 1A1m dalis, unikalus numeris 4395-4002-2014, bendras plotas 63,17 kv. m; 1/3 kiemo rūsio 2I1b dalis, unikalus numeris 4395-4002-2025, užstatytas plotas 31,00 kv. m; ūkinis pastatas 7I1ž, unikalus numeris 4395-4002-2076, užstatytas plotas 26 kv. m; ūkinis pastatas 8I1m, unikalus numeris 4395-4002-2080, užstatytas plotas 24 kv. m; ūkinis pastatas 9I1ž, unikalus numeris 4395-4002-2090, užstatytas plotas 17 kv. m; 1/3 kiemo statinių (šulinys k, išvietė v) dalis, unikalus numeris 4395-4002-2103 ir dalis 12/36 (0,1200 ha) žemės sklypo, kadastro numeris 4357/0006:103, Bikūnų k. 5, Suvieko sen., Zarasų r.	987,67	500,00
14.1.791	Kambarys, unikalus numeris 4396-5000-3016:0003, bendras plotas 11,31 kv. m, Vytauto skg. 12-3, Zarasai	1 400,00€.	

1.57. Pripažinti netekusiu galios 14.2.1 papunktį.

14.2.1	Butas (unikalus numeris 1099-3038-2013:0033, plotas 50,36 kv. m, pažymėjimas plane 1A5b), Papilėnų g. 8-34, Vilnius	8 677,07	
--------	---	----------	--

1.58. Papildyti 14.3–14.5 papunkčiais:

„14.3	Kauno teritorinė muitinė		
14.3.1	Dalis administracinių patalpų nuo 1-3 iki 1-5, nuo 1-22 iki 1-26, unikalus numeris 1897-9001-5024:0004, bendras plotas 1822,30 kv. m, Gamyklų g. 1-1, Marijampolė; sandėlis, unikalus numeris 1897-9001-5296, užstatytas plotas 82,00 kv. m, Gamyklų g. 1, Marijampolė	75 461,34	

55

14.4	Klaipėdos teritorinė muitinė		
14.4.1	Platforminės automobilių svarstyklės 2k7, unikalus numeris 8897-6009-4090, Pramonės g. 10, Šilutė	0,00	
14.5	Utenos apskrities valstybinė mokesčių inspekcija		
14.5.1	Poilsio namai 1K1ž, unikalus numeris 6297-0015-5012, bendras plotas 161,38 kv. m; pirtis 2I1ž, unikalus numeris 6297-0015-5023, užstatytas plotas 35,00 kv. m; pavėsinė 3I1ž, unikalus numeris 6297-0015-5034, užstatytas plotas 7,00 kv. m; kiemo statiniai (šulinys, rezervuaras), unikalus numeris 6297-0015-5045, Bučeliškės k., Inturkės sen., Molėtų r.	0,00“.	

1.59. Papildyti 15 punktu:

„15	LIETUVOS RESPUBLIKOS SEIMAS		
15.1	Lietuvos Respublikos valstybės kontrolė		
15.2	Mokymo centras su gyvenamomis patalpomis 1C3p, unikalus numeris 2193-5013-5011, bendras plotas 360,36 kv. m; mokymo centras su gyvenamomis patalpomis 2C2p, unikalus numeris 2193-5013-5022, bendras plotas 179,46 kv. m; garažas 7G1p, unikalus numeris 2193-5013-5033, bendras plotas 217,74 kv. m; mokymo centras 19C1ž, unikalus numeris 2193-5013-5044, bendras plotas 80,18 kv. m; kiemo statiniai (kiemo aikštelė, tvora) unikalus numeris 2193-5013-5055, Turistų g. 1B, Klaipėda	467 385,20“.	

1.60. Papildyti 16 punktu:

„16	LIETUVOS RESPUBLIKOS KULTŪROS MINISTERIJA		
16.1	Šiaulių apskrities archyvas		
16.1.1	8810/81696 neįrengtos pastogės dalių, unikalus numeris 4400-2931-6070:9404, plotas 58,80 kv. m, Vilniaus g. 158-7, Šiauliai	988,02	
16.2	Valstybinis jaunimo teatras		
16.2.1	Poilsio namelis 1K1m, unikalus numeris 6293-5004-7012, bendras plotas 41,15 kv. m; garažas 2I1m, unikalus numeris 6293-5004-7023, užstatytas plotas 23,16 kv. m; ūkinis pastatas 3I1m, unikalus numeris 6293-5004-7034, užstatytas plotas 9,09 kv. m; ūkinis pastatas 4I1m, unikalus numeris 6293-5004-7045, užstatytas plotas 20,21 kv. m; ūkinis pastatas 5I1m, unikalus numeris 6293-5004-7056, užstatytas plotas 34,46 kv. m; ūkinis pastatas 6I1m, unikalus numeris 6293-5004-7067, užstatytas plotas 5,28 kv. m; ūkinis pastatas 7I1m, unikalus numeris 6293-5004-7078, užstatytas plotas 6,82 kv. m; kiemo statiniai (šulinys, išvietė), unikalus numeris 6293-5004-7089, Liešiškių k., Inturkės sen., Molėtų r.	1 130,82“.	

1.61. Papildyti 17 punktu:

„17	Kupiškio rajono savivaldybė		
17.1	Garažas 1G1p, unikalus numeris 5794-4012-2014, užstatytas plotas 134,42 kv. m, Vilniaus g. 77A, Kupiškis	3 014,30“.	

1.62. Papildyti 18 punktu:

„18	Viešoji įstaiga „Savaitraštis Nemunas“		
18.1	Įstaiga (patalpos nuo III-1 iki III-14, III-26, unikalus numeris 1993-2007-7018:0017, bendras plotas 185,00 kv. m, Gedimino g. 45, Kaunas	0,00“.	

2. Perduoti valstybės įmonei Turto bankui šiame nutarime nurodytą turtą, išskyrus šio nutarimo 1.56 papunktyje nurodytą turtą, valdyti, naudoti ir disponuoti juo patikėjimo teise.

3. Nustatyti, kad perdavus šio nutarimo 1.5, 1.8, 1.9 ir 1.15 papunkčiuose nurodytą turtą turi būti registruojamas atitinkamas valstybės įmonių turto vertės sumažėjimas savininko kapitalo dalyje.

Ministras Pirmininkas

Finansų ministras

FM Teisės departamento
direktorius
Gediminas Užubalis
2016 06 13

Rimantas Šadžius
Finansų ministras

R.Š.
2016.6.14

57



LIETUVOS RESPUBLIKOS TEISINGUMO MINISTERIJA

Biudžetinė įstaiga, Gedimino pr. 30, LT-01104 Vilnius,
tel. (8 5) 266 2984, faks. (8 5) 262 5940, el. p. rastine@tm.lt,
atsisk. sąskaita LT267044060000269484 AB SEB bankas, banko kodas 70440.
Duomenys kaupiami ir saugomi Juridinių asmenų registre, kodas 188604955

Lietuvos Respublikos finansų ministerijai

2016-05-18 Nr. (LB.) 2T-658
Į 2016-05-18 Nr. ((27.18-02)-5K-
1609682)-6K-1603794

DĖL LIETUVOS RESPUBLIKOS VYRIAUSYBĖS NUTARIMO PROJEKTO

Lietuvos Respublikos teisingumo ministerija, pagal kompetenciją įvertinusi derinimui pateiktą Lietuvos Respublikos Vyriausybės nutarimo „Dėl Lietuvos Respublikos Vyriausybės 2015 m. vasario 11 d. nutarimo Nr. 163 „Dėl Viešame aukcione parduodamo valstybės nekilnojamojo turto ir kitų nekilnojamųjų daiktų sąrašo patvirtinimo“ pakeitimo“ projektą, informuoja, kad, kaip suinteresuota institucija, pastabų ir pasiūlymų neturi. Nutarimo projektas, kaip ne norminio pobūdžio, sisteminiu aspektu vertinamas nebuvo.

Teisingumo ministras

Juozas Bernatoniš

Darius Trinkūnas, (8 5) 2662 912, el. p. darius.trinkunas@tm.lt

Originalas nebus siunčiamas



58



NACIONALINĖ ŽEMĖS TARNYBA PRIE ŽEMĖS ŪKIO MINISTERIJOS

Lietuvos Respublikos
finansų ministerijai

2016-06- Nr. _____
I 2016-05-18 Nr. ((27.18-02)-5K-
1609682)-6K-1603794

DĖL LIETUVOS RESPUBLIKOS VYRIAUSYBĖS NUTARIMO PROJEKTO DERINIMO

Nacionalinė žemės tarnyba prie Žemės ūkio ministerijos (toliau – Nacionalinė žemės tarnyba) išnagrinėjo Lietuvos Respublikos finansų ministerijos 2016-05-18 raštu Nr. ((27.18-02)-5K-1609682)-6K-1603794 per Teisės aktų informacinę sistemą Nacionalinei žemės tarnybai 2016-05-24 pateiktą Lietuvos Respublikos Vyriausybės nutarimo „Dėl Lietuvos Respublikos Vyriausybės 2015 m. vasario 11 d. nutarimo Nr. 163 „Dėl Viešame aukcione parduodamo valstybės nekilnojamojo turto ir kitų nekilnojamųjų daiktų sąrašo patvirtinimo“ pakeitimo“ projektą (toliau – Projektas). Teikiame šias pastabas ir pasiūlymus.

1. Vadovaudamiesi Lietuvos Respublikos nekilnojamojo turto kadastro įstatymo 6 straipsnio 1 dalies 1 punktu, siūlome Projekte teikiamose nuorodose į žemės sklypo kadastro numerį vietoj žodžio „kadastrinis“ rašyti žodį „kadastro“.

2. Kadangi Projekte nurodyti valstybinės žemės sklypai patikėjimo teise yra valdomi valstybės įmonės Turto banko, Nacionalinė žemės tarnyba pastabų dėl žemės sklypų duomenų ir žemės sklypų balansinės vertės neturi. Tačiau atkreipiame dėmesį, kad Projektu keičiamo Viešame aukcione parduodamo valstybės nekilnojamojo turto ir kitų nekilnojamųjų daiktų sąrašo, patvirtinto Lietuvos Respublikos Vyriausybės 2015 m. vasario 11 d. nutarimu Nr. 163 „Dėl Viešame aukcione parduodamo valstybės nekilnojamojo turto ir kitų nekilnojamųjų daiktų sąrašo patvirtinimo“ (toliau – Sąrašas), 14.1.722 ir 14.1.777 papunkčiuose nėra nurodyta žemės sklypų balansinė vertė.

3. Siūlome patikrinti Projektu keičiamo Sąrašo 14.1.775 papunktyje nurodyto žemės sklypo kadastro numerį, kadangi atliekant paiešką Nekilnojamojo turto registre pagal šį numerį žemės sklypo Nekilnojamojo turto registro centrinio duomenų banko išrašas nebuvo rastas.

Pagarbiai


Direktoriaus pavaduotojas,
pavaduojantis direktorių

Tomas Ladukas

Originalas nebus siunčiamas

Milda Mikuličienė, tel. 8 706 85 038, el. p. Milda.Mikuliciene@nzt.lt

59



LIETUVOS RESPUBLIKOS SVEIKATOS APSAUGOS MINISTERIJA

Biudžetinė įstaiga, Vilniaus g. 33, LT-01506 Vilnius, tel. (8 5) 266 1400,
faks. (8 5) 266 1402, el. p. ministerija@sam.lt, <http://www.sam.lt>.
Duomenys kaupiami ir saugomi Juridinių asmenų registre, kodas 188603472

Lietuvos Respublikos finansų ministerijai

2016-05-26 Nr. (1.1.3-13)10- 4788
I 2016-05-18 Nr. ((27.18-02)-5K-
1609682)-6K-
1603794

DĖL LIETUVOS RESPUBLIKOS VYRIAUSYBĖS NUTARIMO PROJEKTO DERINIMO


Sveikatos apsaugos ministerija pagal kompetenciją išnagrinėjo Lietuvos Respublikos finansų ministerijos 2016 m. gegužės 18 d. raštu Nr. ((27.18-02)-5K-1609682)-6K-1603794 pateiktą derinti Lietuvos Respublikos Vyriausybės nutarimo „Dėl Lietuvos Respublikos Vyriausybės 2015 m. vasario 11 d. nutarimo Nr. 163 „Dėl Viešame auksione parduodamo valstybės nekilnojamojo turto ir kitų nekilnojamųjų daiktų sąrašo patvirtinimo“ pakeitimo“ projektą ir informuoja, kad minėtam projektui esminių pastabų ir pasiūlymų neturi.

Atkreipiame dėmesį, kad nutarimo 9.4 papunktyje nurodytas „Klaipėdos visuomenės sveikatos centras“ ir 9.6 papunktyje „Šiaulių visuomenės sveikatos centras“, buvo reorganizuoti jungimo būdu, prijungiant juos prie Vilniaus visuomenės sveikatos centro, kurio pavadinimas nuo 2016 m. balandžio 1 d. yra Nacionalinis visuomenės sveikatos centras prie Sveikatos apsaugos ministerijos.

Klaipėdos visuomenės sveikatos centro ir Šiaulių visuomenės sveikatos centro turtas perduotas Nacionaliniam visuomenės sveikatos centrui prie Sveikatos apsaugos ministerijos.

Sveikatos ekonomikos departamento direktorė,
laikintai vykdanti ministerijos kanclerio funkcijas

Jolanta Izdonienė



VALSTYBĖS ĮMONĖ TURTO BANKAS

Finansų ministerijai

2016-05-25 Nr. (15.7-22)-SK4-5138

Į 2016-05-18 Nr. ((27.18-02)-5K-1609682)-6K-1603794

el. p.: finmin@finmin.lt

erik.ciziunas@finmin.lt

DĖL LIETUVOS RESPUBLIKOS VYRIAUSYBĖS NUTARIMO PROJEKTO DERINIMO

Valstybės įmonė Turto bankas (toliau – Turto bankas), pagal kompetenciją išnagrinėjusi Lietuvos Respublikos finansų ministerijos pateiktą derinti Lietuvos Respublikos Vyriausybės nutarimo „Dėl Lietuvos Respublikos Vyriausybės 2015 m. vasario 11 d. nutarimo Nr. 163 Dėl Viešame aukcione parduodamo valstybės nekilnojamojo turto ir kitų nekilnojamųjų daiktų sąrašo patvirtinimo“ pakeitimo projektą Nr. 16-6042 (toliau – Projektas), atsižvelgdama į teisės norminius aktus, prašo Jūsų nebetraukti į Projektą Buto/patalpos – kambarių 14a-1 ir 14a-2 su b. n. patalpomis 1-23, 1-24, 1-24a, 1-25, 1-26, 1-79, unikalus numeris 1996-1026-7019:0007, esančio Raudondvario pl. 174-14A, Kaune (projekte 14.1.719 pozicija). Paaiškėjus naujoms aplinkybėms, t. y. atsiradus vekselio turėtojiui, turtas turės būti realizuotas Lietuvos Respublikos Civilinio kodekso nustatyta tvarka. Taip pat prašome Jūsų nebetraukti į Projektą Buto su rūsiu, unikalus numeris 2995-9018-7017:0022, esančio Varpo g. 33-23, Šiauliuose, kadangi 2016 m. gegužės 16 d. Šiaulių apygardos teismo nutartyje (civilinės bylos Nr. 2S-426-856/2016) yra nurodyta, kad aukščiau nurodytam butui yra susidariusi skola iki palikėjo mirties. Daugiau pastabų Turto bankas neturi ir projektui pritaria.

Generalinis direktorius

Vaidotas Aleksius

ORIGINALAS PAŠTU NEBUS SIUNČIAMAS

Sandra Kapalinskienė, tel. (8~5) 268 4917, el. p.: Sandra.Kapalinskiene@turtas.lt

Valstybės įmonė
Kestučio g. 45
LT-0824 Vilnius

Tel.: (8-5) 278 0900, 278 0909
Faks (8 5) 275 1155
El. p. info@turtas.lt
<http://www.turtas.lt>

Duomenys kaupiami ir saugomi
Juridinių asmenų registre
Kodas 112021042
PVM mokėtojo kodas LT 120210411

61



GENERALINĖ MIŠKŲ URĖDIJA PRIE APLINKOS MINISTERIJOS

Valstybės biudžetinė įstaiga, A. Juozapavičiaus g. 9, LT-09311 Vilnius, tel. (8 5) 273 4021,
faks. (8 5) 273 4004, el. p. info@gmu.lt

Duomenys kaupiami ir saugomi Juridinių asmenų registre, kodas 193257730

Lietuvos Respublikos finansų ministerijai

2016-05-20

Nr. 6B(3.2)-643

Į 2016-05-18

Nr. ((27.18-02)-5K-
1609682)-6K-
1603794

DĖL LIETUVOS RESPUBLIKOS VYRIAUSYBĖS NUTARIMO PROJEKTO

Generalinė miškų urėdija prie Aplinkos ministerijos išnagrinėjusi Lietuvos Respublikos finansų ministerijos parengtą Lietuvos Respublikos Vyriausybės 2015 m. vasario 11 d. nutarimo Nr. 163 „Dėl Viešame aukcione parduodamo valstybės nekilnojamojo turto ir kitų nekilnojamųjų daiktų sąrašo patvirtinimo“ pakeitimo projektą (toliau – Projektas) teikia pagal kompetenciją tokias pastabas:

1. Projekto 6.2.4.1, 6.2.4.2, 6.2.4.3, 6.2.7.1 ir 6.2.9.1 punkte VĮ miškų urėdijų numatomų perduoti VĮ Turto bankas nekilnojamųjų daiktų plotų dydžiai neatitinka numatomų perduoti nekilnojamųjų daiktų dalių ploto dydžių, t.y., sąraše nurodomas visas pastato plotas, o ne numatomas VĮ Turto bankui perduoti nekilnojamojo daikto dalies plotas.

2. Projekto 6.2.4.2, 6.2.4.3, 6.2.8.1 ir 6.2.9.2 punkte pateikti klaidingi likutinės vertės dydžiai.

3. Projekte pateiktų nekilnojamųjų daiktų adresai neatitinka Adresų formavimo taisyklių, patvirtintų Lietuvos Respublikos Vyriausybės 2002 m. gruodžio 23 d. nutarimu Nr. 2092 „Dėl adresų formavimo taisyklių patvirtinimo“ reikalavimų.

Generalinis miškų urėdas

Rimantas Prūsaitis

Č. Švetkauskas, 5 236 4441, el. p. ceslovas.svetkauskas@gmu.lt

**LIETUVOS RESPUBLIKOS ŠVIETIMO IR MOKSLO MINISTERIJA**

Biudžetinė įstaiga, A. Volano g. 2, 01516 Vilnius, tel. (8 5) 219 1225/219 1152, faks. (8 5) 261 2077,
el. p. smmin@smm.lt, <http://www.smm.lt>. Duomenys kaupiami ir saugomi Juridinių asmenų registre, kodas 188603091.
Atsisk. sąsk. LT30 7300 0100 0245 7205 „Swedbank“, AB, kodas 73000

Finansų ministerijai

2016-05-23 Nr. SA-2359
I 2016-05-18 Nr. ((27.18-02)-5K-
1609682)-6K-1603794

DĖL LIETUVOS RESPUBLIKOS VYRIAUSYBĖS NUTARIMO PROJEKTO

Švietimo ir mokslo ministerija išnagrinėjo pateiktą derinti Lietuvos Respublikos Vyriausybės nutarimo „Dėl Lietuvos Respublikos Vyriausybės 2015 m. vasario 11 d. nutarimo Nr. 163 „Dėl Viešame aukcione parduodamo valstybės nekilnojamojo turto ir kitų nekilnojamųjų daiktų sąrašo patvirtinimo“ pakeitimo“ projektą ir iš esmės jam pritaria.

Prašome į viešame aukcione parduodamo valstybės nekilnojamojo turto sąrašo (papunktis 2.1.3) projektą įtraukti Švietimo ir mokslo ministerijos 2016 m. balandžio 22 d. raštu Nr. SR-1745 pasiūlytą nekilnojamąjį turtą – pėsčiųjų taką (unikalus numeris – 4400-2086-3763, likutinė vertė 2016 m. kovo 31 d. – 27,92 euro) Vilniuje, Didžiojoje g. 38.

PRIDEDAMA. Nekilnojamojo turto registro centrinio duomenų banko išrašo kopija, pažyma dėl likutinės vertės, 4 lapai.

Ministerijos kancleris

Tomas Daukantas



LIETUVOS RESPUBLIKOS ŠVIETIMO IR MOKSLO MINISTERIJA

Biudžetinė įstaiga, A. Volano g. 2/7, 01516 Vilnius, tel. (8 5) 219 1225 / 219 1152, faks. (8 5) 261 2077,
el. p. smmin@smm.lt, <http://www.smm.lt>. Duomenys kaupiami ir saugomi Juridinių asmenų registre, kodas 188603091.
Atsisk. sąsk. LT30 7300 0100 0245 7205 „Swedbank“, AB, kodas 73000

PAŽYMA DĖL LIKUTINĖS VERTĖS

2016 m. gegužės 23 d.
Vilnius

Informuojame, kad valstybei nuosavybės teise priklausančio ir šiuo metu Švietimo ir mokslo ministerijos patikėjimo teise valdomo nekilnojamojo turto vertės yra tokios:

1. Pastato – kultūros mokyklos, esančio Didžiojoje g. 38, Vilniuje (unikalus numeris – 1094-0055-9019), įsigijimo vertė – 59.566,96 euro, sukauptas tikrosios vertės rezervas 443.433,04 euro, likutinė vertė 2016 m. kovo 31 d. – 503.000,00 euro.

2. Pastato – kultūros mokyklos, esančio Didžiojoje g. 38, Vilniuje (unikalus numeris – 1094-0055-9020), įsigijimo vertė – 32.306,32 euro, sukauptas tikrosios vertės rezervas 272.693,68 euro, likutinė vertė 2016 m. kovo 31 d. – 305.000,00 euro.

3. Pastato – kultūros mokyklos, esančio Didžiojoje g. 38, Vilniuje (unikalus numeris – 1094-0055-9034), įsigijimo vertė – 8.707,29 euro, sukauptas tikrosios vertės rezervas 774.792,71 euro, likutinė vertė 2016 m. kovo 31 d. – 83.500,00 euro.

4. Pastato – kultūros mokyklos, esančio Didžiojoje g. 38, Vilniuje (unikalus numeris – 1094-0055-9040), įsigijimo vertė – 74.616,38 euro, sukauptas tikrosios vertės rezervas 573.383,62 euro, likutinė vertė 2016 m. kovo 31 d. – 648.000,00 euro.


5. Kitų inžinerinių statinių - pėsčiųjų tako (unikalus numeris – 4400-2086-3763), esančio Didžiojoje g. 38, Vilniuje, įsigijimo vertė – 347,54 euro, likutinė vertė 2016 m. kovo 31 d. – 27,92 euro.

Turtas įsigytas iš valstybės biudžeto lėšų.

Buhalterinės apskaitos skyriaus vyresnioji specialistė

Jurgita Čiutienė

Jurgita Čiutienė, tel. (8 5) 219 1109, el. p. jurgita.ciutiene@smm.lt



VALSTYBINĖ MAISTO IR VETERINARIJOS TARNYBA

Lietuvos Respublikos finansų ministerijai

2016-05-30 Nr. B6-(119)-1432

DĖL LIETUVOS RESPUBLIKOS VYRIAUSYBĖS NUTARIMO PROJEKTO

Valstybinė maisto ir veterinarijos tarnyba, išnagrinėjusi Lietuvos Respublikos Vyriausybės nutarimo „Dėl Lietuvos Respublikos Vyriausybės 2015 m. vasario 11 d. nutarimo Nr. 163 „Dėl Viešame auksione parduodamo valstybės nekilnojamojo turto ir kitų nekilnojamųjų daiktų sąrašo patvirtinimo“ pakeitimo“ projektą, informuoja, kad pastabų aukščiau nurodytam projektui neturi.

Direktorius

Jonas Milius

Eglė Kuckailienė, tel. (8 5) 249 1646, el. paštas ekuckailiene@vet.lt

2016 -05- 25

GAUTA
Nr. 5K-1609682



LIETUVOS RESPUBLIKOS SUSISIEKIMO MINISTERIJA

Biudžetinė įstaiga, Gedimino pr. 17, LT-01505 Vilnius, tel. (8 5) 239 3911,
faks. (8 5) 212 4335, el. p. sumin@sumin.lt.
Duomenys kaupiami ir saugomi Juridinių asmenų registre, kodas 188620589

Lietuvos Respublikos finansų ministerijai

2016-05-25 Nr. 2-1871
I 2016-05-18 Nr. ((27.18-02)-5K-
1609682)-6K-1603794

DĖL LIETUVOS RESPUBLIKOS VYRIAUSYBĖS NUTARIMO PROJEKTO DERINIMO

Lietuvos Respublikos susisieikimo ministerija, pagal kompetenciją išnagrinėjusi Lietuvos Respublikos finansų ministerijos 2016 m. gegužės 18 d. raštu Nr. ((27.18-02)-5K-1609682)-6K-1603794 „Dėl Lietuvos Respublikos Vyriausybės nutarimo projekto“ pateiktą derinti Lietuvos Respublikos Vyriausybės nutarimo „Dėl Lietuvos Respublikos Vyriausybės 2015 m. vasario 11 d. nutarimo Nr. 163 „Dėl viešame aukcione parduodamo valstybės nekilnojamojo turto ir kitų nekilnojamųjų daiktų sąrašo patvirtinimo“ pakeitimo“ projektą, informuoja, kad pastabų ir pasiūlymų neturi.

Ministerijos kancleris

Tomas Karpavičius



LIETUVOS RESPUBLIKOS APLINKOS MINISTERIJA

Biudžetinė įstaiga, A. Jakšto g. 4, LT-01105 Vilnius,
tel. (8~5) 266 3661, faks. (8~5) 266 3663, el. p. info@am.lt, http://www.am.lt.
Duomenys kaupiami ir saugomi Juridinių asmenų registre, kodas 188602370

Finansų ministerijai

2016-05-25

Nr. (9-4)-D8-4123

I 2016-05-18

Nr. ((27.18-02)-5K-
1609682)-6K-
1603794

DĖL LIETUVOS RESPUBLIKOS VYRIAUSYBĖS NUTARIMO PROJEKTO

Pagal kompetenciją išnagrinėjome pateiktą derinti Lietuvos Respublikos Vyriausybės nutarimo „Dėl Lietuvos Respublikos Vyriausybės 2015 m. vasario 11 d. nutarimo Nr. 163 „Dėl viešame aukcione parduodamo valstybės nekilnojamojo turto ir kitų nekilnojamųjų daiktų sąrašo patvirtinimo“ pakeitimo“ projektą.

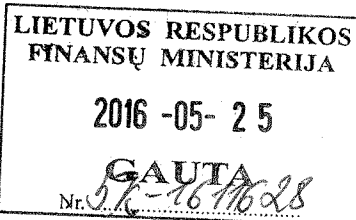
Informuojame, kad pastabas dėl papildomai įtrauktų į Viešame aukcione parduodamo valstybės nekilnojamojo turto ir kitų nekilnojamųjų daiktų sąrašą nekilnojamojo turto objektų patikėjimo teise valdomų valstybės įmonių miškų urėdijų duomenų Jums pateikė Generalinė miškų urėdija.

Dėl kitų nekilnojamojo turto objektų, patikėjimo teise valdomų Vilniaus ir Utenos regionų aplinkos apsaugos departamentų, pastabų neturime.

Aplinkos ministerijos kancleris

Robertas Klovas

S. Juozapaitienė, 266 3588, el. p. s.juozapaitiene@am.lt



**ŽUVININKYSTĖS TARNYBA
PRIE LIETUVOS RESPUBLIKOS ŽEMĖS ŪKIO MINISTERIJOS**

Lietuvos Respublikos finansų ministerijai
Lukiškių g. 2, LT-01512 Vilnius

2015-05-24

Nr. R18-581

1 2016-05-18

Nr. ((27.18-02)-5K-1609683)-
6K-1603794

DĖL LIETUVOS RESPUBLIKOS VYRIAUSYBĖS NUTARIMO PROJEKTO

Žuvininkystės tarnyba prie Lietuvos Respublikos žemės ūkio ministerijos išvadų dėl Lietuvos Respublikos Vyriausybės 2015 m. vasario 11 d. nutarimo Nr. 163 „Dėl Viešame aukcione parduodamo valstybės nekilnojamojo turto ir kitų nekilnojamųjų daiktų sąrašo patvirtinimo“ pakeitimo“ neteiks.

Direktore

Indrė Šidlauskienė

Originalas nebus siunčiamas

Lina Golovač, tel. (8 5) 239 8473, el. p. lina.golovac@zuv.lt

Biudžetinė įstaiga
J. Lelevelio g. 6, 01102 Vilnius

Tel. (8 5) 239 1175
Faks. (8 5) 239 1176
El. p. info@zuv.lt
<http://www.zuv.lt>

Duomenys kaupiami ir saugomi Juridinių asmenų registre
Kodas 188752740
PVM mokėtojo kodas LT100001121512
Atsiskaitomoji sąskaita Nr. LT464010042400010026
DNB bankas Vilniaus skyrius

68



2016 -05- 24

GAUTA
Nr. 5K-2677568

**VALSTYBINĖ MOKESČIŲ INSPEKCIJA
PRIE LIETUVOS RESPUBLIKOS FINANSŲ MINISTERIJOS**

Lietuvos Respublikos finansų ministerijai

2016-05- Nr. (1.17-31-4 E) R
2016-05-18 Nr. ((27.18-02)-5K-1609682)-
6K-1603794

DĖL LIETUVOS RESPUBLIKOS VYRIAUSYBĖS NUTARIMO PROJEKTO


Valstybinė mokesčių inspekcija prie Lietuvos Respublikos finansų ministerijos, įvertinusi Lietuvos Respublikos Vyriausybės nutarimo „Dėl Lietuvos Respublikos Vyriausybės 2015 m. vasario 11 d. nutarimo Nr. 163 „Dėl Viešame aukcione parduodamo valstybės nekilnojamojo turto ir kitų nekilnojamųjų daiktų sąrašo patvirtinimo“ pakeitimo“ projektą, pastabų ar pasiūlymų dėl minėto projekto neturi.

Viršininkas

Dainoras Bradauskas



Indrė Krapavickaitė-Ūsienė, tel. (8 5) 219 1769, el. p. I.Krapavickaite-Usiene@vmi.lt



LIETUVOS RESPUBLIKOS SOCIALINĖS APSAUGOS IR DARBO MINISTERIJA

Biudžetinė įstaiga, A. Vivulskio g. 11, LT-03610 Vilnius, tel. (8 5) 266 8176, (8 5) 266 8169, faks. (8 5) 266 4209, el. p. post@socmin.lt, <http://www.socmin.lt>. Duomenys kaupiami ir saugomi Juridinių asmenų registre, kodas 1886 03515

Lietuvos Respublikos finansų ministerijai

2016-05-24
Į 2016-05-18

Nr. (5.1.2-73) SD - 3357
Nr. ((27.18-02)-5K-1609682-6K-1603794

DĖL LIETUVOS RESPUBLIKOS VYRIAUSYBĖS NUTARIMO PROJEKTO

Socialinės apsaugos ir darbo ministerija (toliau – ministerija) pagal kompetenciją išnagrinėjo Finansų ministerijos 2016 m. gegužės 18 d. raštu Nr. ((27.18-02)-5K-1609682-6K-1603794 „Dėl Lietuvos Respublikos Vyriausybės nutarimo projekto“ pateiktą derinti Lietuvos Respublikos Vyriausybės nutarimo „Dėl Lietuvos Respublikos Vyriausybės 2015 m. vasario 11 d. nutarimo Nr. 163 „Dėl Viešame aukcione parduodamo valstybės nekilnojamojo turto ir kitų nekilnojamųjų daiktų sąrašo patvirtinimo“ pakeitimo“ projektą (Nr. 16-6042) (toliau – nutarimo projektas) ir informuoja, kad nutarimo projektui pastabų ir siūlymų neturi.

Strateginio planavimo ir analizės
departamento direktorė, vykdanči
ministerijos kanclerio funkcijas

Loreta Mitkutė



LIETUVOS RESPUBLIKOS
FINANSŲ MINISTERIJA

2016 -05- 24

GAUTA
Nr. SK-1641539

LIETUVOS RESPUBLIKOS KULTŪROS MINISTERIJA

Biudžetinė įstaiga, J. Basanavičiaus g. 5, LT-01118 Vilnius, tel. (8 5) 219 3400, faks. (8 5) 262 3120, el. p. dmmi@lrkm.lt.
Duomenys kaupiami ir saugomi Juridinių asmenų registre, kodas 188683671

Finansų ministerijai

2016-05-23 Nr. 52-1333
I 2016-05-18 Nr. (27.18-02)-5K-4217-
1603794

DĖL LIETUVOS RESPUBLIKOS VYRIAUSYBĖS NUTARIMO PROJEKTO

Kultūros ministerija, išnagrinėjusi Finansų ministerijos parengtą Lietuvos Respublikos Vyriausybės nutarimo „Dėl Lietuvos Respublikos Vyriausybės 2015 m. vasario 11 d. nutarimo Nr. 163 „Dėl Viešame aukcione parduodamo valstybės nekilnojamojo turto ir kitų nekilnojamųjų daiktų sąrašo patvirtinimo“ pakeitimo“ projektą, pastabų pagal savo kompetenciją neturi.

Ministerijos kancleris

Laimonas Ubavičius

Vytautas Kančys, (8 5) 219 3435, el p. vytautas.kancys@lrkm.lt

71



ORIGINALAS PAŠTU
LIETUVOS RESPUBLIKOS
FINANSŲ MINISTERIJA

2016-05-23

**KALĖJIMŲ DEPARTAMENTAS
PRIE LIETUVOS RESPUBLIKOS TEISINGUMO MINISTERIJOS**

Biudžetinė įstaiga, L. Sapiegos g. 1, LT-10312 Vilnius,
tel. (8 5) 271 9003, faks. (8 5) 275 2778 / 271 9007, el. p. kaldep@kaldep.lt
Duomenys kaupiami ir saugomi Juridinių asmenų registre, kodas 288697120

SAUTA
Nr. 5K-1611475

Lietuvos Respublikos finansų ministerijai
El. paštas finmin@finmin.lt

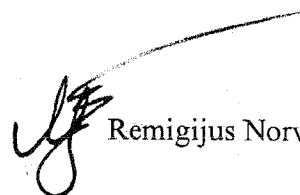
2016-05-13 Nr. 15-1836
Į 2016-05-18 Nr. ((27.18-02)-5K-1609682)-6K-
1603794

DĖL LIETUVOS RESPUBLIKOS VYRIAUSYBĖS NUTARIMO PROJEKTO

Kalėjų departamentas prie Lietuvos Respublikos teisingumo ministerijos (toliau – Kalėjų departamentas) išnagrinėjo Lietuvos Respublikos finansų ministerijos 2016 m. gegužės 18 d. raštu Nr. ((27.18-02)-5K-1609682)-6K-1603794 „Dėl Lietuvos Respublikos Vyriausybės nutarimo projekto“ pateiktą Lietuvos Respublikos Vyriausybės nutarimo „Dėl Lietuvos Respublikos Vyriausybės 2015 m. vasario 11 d. nutarimo Nr. 163 „Dėl Viešame aukcione parduodamo valstybės nekilnojamojo turto ir kitų nekilnojamųjų daiktų sąrašo patvirtinimo“ pakeitimo“ projektą.

Kalėjų departamentas Lietuvos Respublikos Vyriausybės nutarimo projektui pastabų neturi.


Direktoriaus pavaduotojas,
atliekantis direktoriaus funkcijas


Remigijus Norvaišis

G. Šimkus, tel. (8 5) 271 9062, el. p. gediminas.simkus@kaldep.lt



NACIONALINIS MAISTO IR VETERINARIJOS
RIZIKOS VERTINIMO INSTITUTAS



Lietuvos Respublikos finansų ministerijai 2016-05-19 Nr. 3A-360
I 2016-05-18 Nr. ((27.18-02)-5K-1609682)-6K-1603794

DĖL LIETUVOS RESPUBLIKOS VYRIAUSYBĖS NUTARIMO PROJEKTO

Išnagrinėjęs Lietuvos Respublikos Vyriausybės nutarimo „Dėl Lietuvos Respublikos Vyriausybės 2015 m. vasario 11 d. nutarimo Nr. 163 „Dėl Viešame aukcione parduodamo valstybės nekilnojamo turto ir kitų nekilnojamųjų daiktų sąrašo patvirtinimo“ pakeitimo“ projektą, Nacionalinis maisto ir veterinarijos rizikos vertinimo institutas pažymi, jog pastabų neturi.

Direktoriaus pavaduotoja,
pavadojanti direktorių

Snieguolė Ščeponavičienė

A. Kaziliūnas, tel. (8 5) 278 0491, faks. (8 5) 278 0471, el. p. akaziliunas@vet.lt

Biudžetinė įstaiga
J. Kairiūkščio g. 10, 08409 Vilnius

Tel. (8 5) 278 0470
Faks. (8 5) 278 0471
El. p. nmrvvi@vet.lt

Duomenys kaupiami ir saugomi
Juridinių asmenų registre
Kodas 190781293



LIETUVOS RESPUBLIKOS
FINANSŲ MINISTERIJA

2016 -05- 23

GAUTA

Nr. 5K-76 11524

MUITINĖS DEPARTAMENTAS
PRIE LIETUVOS RESPUBLIKOS FINANSŲ MINISTERIJOS

Finansų viceministrei
Agnei Bagočiutei

2016-05-23 Nr. (11.1) 3B-5435

I _____ Nr. _____

DĖL LIETUVOS RESPUBLIKOS VYRIAUSYBĖS NUTARIMO PROJEKTO

Muitinės departamentas prie Lietuvos Respublikos finansų ministerijos (toliau – Muitinės departamentas) gavo ir išnagrinėjo Lietuvos Respublikos finansų ministerijos 2016-05-18 raštu Nr. ((27.18-02)-5K-1609682)-6K-1603794 „Dėl Lietuvos Respublikos Vyriausybės nutarimo projekto“ pateiktą tikslinimui Viešame aukcione parduodamo valstybės nekilnojamojo turto ir kitų nekilnojamųjų daiktų sąrašą. Nutarimo projekte Kauno teritorinės muitinės ir Klaipėdos teritorinės muitinės įtraukto turto duomenys pateikti teisingai. Muitinės departamentas pastabų ar siūlymų dėl nutarimo projekto neturi.

Generalinio direktoriaus pavaduotojas

Vytenis Ališauskas

Lina Nareckaitė, tel. (8 5) 261 2847, el. p. lina.nareckaitė@lrmuitine.lt

Biudžetinė įstaiga, A. Jakšto g. 1, LT-01105 Vilnius, tel. (8 5) 266 6111, faks. (8 5) 266 6005, informacijos tel. 8 800 900 80, el. p. muitine@lrmuitine.lt. Duomenys kaupiami ir saugomi Juridinių asmenų registre, kodas 188656838



LIETUVOS RESPUBLIKOS ŽEMĖS ŪKIO MINISTERIJA

Finansų ministerijai

2016-05-~~27~~ Nr. 2D-~~2436~~ (14.15)

I 2016-05-18 Nr. (27.18-02)-5K-1609682-
6K-1603794

DĖL LIETUVOS RESPUBLIKOS VYRIAUSYBĖS NUTARIMO DERINIMO

Išnagrinėję Lietuvos Respublikos Vyriausybės nutarimo „Dėl Lietuvos Respublikos Vyriausybės 2015 m. vasario 11 d. nutarimo Nr. 163 „Dėl Viešame aukcione parduodamo valstybės nekilnojamojo turto ir kitų nekilnojamųjų daiktų sąrašo patvirtinimo“ pakeitimo“ projektą (Nr. 16-6042), pagal kompetenciją pritariame be pastabų.

Ministerijos kanclerė

Dalia Miniataitė


Evaldas Antaniūnas, tel. 239 1051

Biudžetinė įstaiga
Gedimino pr. 19
LT-01103 Vilnius

Tel. (8 5) 239 1001
Faks. (8 5) 239 1212
El. paštas zum@zum.lt
<http://www.zum.lt>

Duomenys kaupiami ir saugomi
Juridinių asmenų registre
Kodas 188675190

Atsiskait. sąskaita
LT674010042400070079
AB DNB bankas





**NEĮGALUMO IR DARBINGUMO NUSTATYMO TARNYBA
PRIE SOCIALINĖS APSAUGOS IR DARBO MINISTERIJOS**

Lietuvos Respublikos finansų ministerijos
Turto valdymo departamento direktorei
Aušrai Vičkačkienai
Lukiškių g. 2
LT-01512 Vilnius

2016-05-25 Nr. R- 17628
Į 2016-05-18 Nr. (27.18-02)-5K-1609682)-6K

DĖL NUTARIMO IŠVADŲ

Neįgalumo ir darbingumo nustatymo tarnyba prie Socialinės apsaugos ir darbo ministerijos informuoja, kad Lietuvos Respublikos Vyriausybės 2015 m. vasario 11 d. nutarimo Nr. 163 „Dėl viešame aukcione parduodamo valstybės nekilnojamojo turto ir kitų daiktų sąrašo patvirtinimo“ pakeitimo projektui pastabų ir pasiūlymų neturi.

Direktorius

Manfredas Žymantas



Nijolė Vaištarienė, tel. (8 5) 250 3641, el. p. nijole.vaistariene@ndnt.lt



**VALSTYBINIO SOCIALINIO DRAUDIMO FONDO VALDYBA
PRIE SOCIALINĖS APSAUGOS IR DARBO MINISTERIJOS**

Biudžetinė įstaiga, Konstitucijos pr. 12, LT-09308 Vilnius,
tel. (8 5) 272 4864, faks. (8 5) 272 3641, el. p. info@sodra.lt, informacija telefonu 1883.
Duomenys kaupiami ir saugomi Juridinių asmenų registre, kodas 191630223

LIETUVOS RESPUBLIKOS FINANSŲ
MINISTERIJAI
Lukiškių g. 2, Vilnius, Vilniaus m. sav.

2016-05-24 Nr. (7.62) I-3219
| 2016-05-18 Nr. ((27.18-02)-5K-
1609682)-6K-1603794

DĖL LIETUVOS RESPUBLIKOS VYRIAUSYBĖS NUTARIMO PROJEKTO

Valstybinio socialinio draudimo fondo valdyba prie Socialinės apsaugos ir darbo ministerijos išnagrinėjo Lietuvos Respublikos finansų ministerijos 2016-05-18 raštą Nr. ((27.18-02)-5K-1609682)-6K-1603794 dėl Lietuvos Respublikos Vyriausybės nutarimo projekto.

Informuojame, kad Valstybinio socialinio draudimo fondo valdyba pasiūlymų ir pastabų dėl Lietuvos Respublikos Vyriausybės nutarimo „Dėl Lietuvos Respublikos Vyriausybės 2015 vasario 11 d. nutarimo Nr. 163 „Dėl viešame aukcione parduodamo valstybės nekilnojamojo turto ir kitų nekilnojamųjų daiktų sąrašo patvirtinimo“ pakeitimo“ projekto neturi.

Direktorius

Mindaugas Sinkevičius

Remigijus Šapalas, tel. (8 5) 275 1074, el. p. remigijus.sapalas@sodra.lt

2016-R95-I-20349

77



LIETUVOS RESPUBLIKOS
FINANSŲ MINISTERIJA

2016 -05- 30

GAUTA

Nr.

58-1611942

Lietuvos Respublikos Finansų ministerijai
2016-05-30

[2016-05-18 Nr.((2718-02) -5K-1609682-6K

Informuojame, kad pagal Finansų ministerijos raštą 2016-05-18 Nr.((2718-02)-5k-1609682-6K pastabų ir pasiūlymų neturime.

VšĮ Savaitraštis Nemunas redaktorius

Viktoras Rudžianskas



Prašymą parengė vyr.buhalterė Irena Kavaliauskienė
tel.865641705



REGISTRŲ CENTRAS

VALSTYBĖS ĮMONĖ REGISTRŲ CENTRAS

Vinco Kudirkos g. 18-3, 03105 Vilnius, tel. (8 5) 268 8202, faks. (8 5) 268 8311, el. p. info@registrucentras.lt
Duomenys kaupiami ir saugomi Juridinių asmenų registre, kodas 124110246

Finansų ministerijai
Lukiškių g.2
01512, Vilnius

2016 - 06 - 07

Nr. (1.1.34.)5-2866

DĖL TURTO MAŽEIKIUOSE IR TELŠIUOSE PERDAVIMO VALSTYBĖS ĮMONEI TURTO BANKUI

Valstybės įmonė Registrų centras (toliau – Registrų centras) patikėjimo teise valdo valstybei nuosavybės teise priklausančius nekilnojamuosius daiktus (toliau – Nekilnojamieji daiktai):

1. Negyvenamąją patalpą – įstaigą (toliau – Patalpos), kurios unikalus Nr.: 4400–2875–7460–4802, turinčią 95,24 kv. m bendro ploto, esančią Laisvės g. 26–5, Mažeikiuose, plane pažymėtą indeksais: 1–13, 2–20, 2–21, 2–22, 2–23, 2–24, 2–25, 2–26.

2. Kitų statinių (inžinerinių) – kiemo aikštelės 7/100 dalis (toliau – Aikštelė), kurios unikalus Nr.: 6196–1002–7021, esančios Laisvės g. 26, Mažeikiuose, priklausančios pastatui Laisvės g. 26, Mažeikiuose.

3. Negyvenamąją patalpą – Garažą, kurio unikalus Nr.: 7898–3002–8027:0026, turintį 23,18 kv. m ploto, esantį Plungės g. 45L–98, Telšių mieste.

Kadangi šie nekilnojamieji daiktai nereikalingi Registrų centro funkcijoms įgyvendinti, Registrų centras iniciavo šių nekilnojamųjų daiktų perdavimo valstybės įmonei Turto bankui procedūrą. Valstybės ir savivaldybių įmonių įstatymo 13 straipsnio 6 dalis nurodo, jog dalis įmonės turto Valstybės ir savivaldybių turto valdymo, naudojimo ir disponavimo juo įstatymo nustatytais atvejais ir tvarka gali būti perduota kitiems asmenims nuosavybės ar patikėjimo teise, jeigu įmonės įsipareigojimai po įmonės turto sumažėjimo neviršytų 1/3 likusio įmonės savininko kapitalo. Paaiškiname, jog šiuo metu Registrų centro savininko kapitalas yra 10708308 Eur, o įmonės įsipareigojimai sudaro 7642982 Eur, iš kurių didžiąją dalį sudaro trumpalaikiai įsipareigojimai, kurių suma nuolat kinta, o ilgalaikiai įsipareigojimai sudaro tik 1695435 Eur ir ši suma neviršija 1/3 kapitalo dalies. Ilgalaikių įsipareigojimų suma neviršytų 1/3 įmonės savininko kapitalo ir perdavus minėtus nekilnojamuosius daiktus. Pažymime, jog perduodamų nekilnojamųjų daiktų likutinė vertė 2016 metų gegužės 31 dienai yra 9155,09 EUR, kas sudaro nežymią įmonės kapitalo dalį, todėl perdavus šiuos nekilnojamuosius daiktus Registrų centro kapitalas sumažėtų nežymiai, taip pat nežymiai pasikeistų ir įmonės kapitalo ir įsipareigojimų santykis.

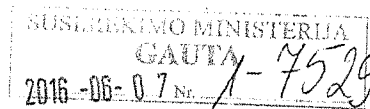
Atsižvelgiant į išdėstytas aplinkybes manome, jog atsižvelgiant į tai, jog perdavus nekilnojamuosius daiktus įmonės turtas sumažėtų nežymiai, o įmonės ilgalaikiai įsipareigojimai po nekilnojamųjų daiktų perdavimo neviršytų 1/3 dalį įmonės savininko kapitalo, manome, jog šiuo metu Registrų centro patikėjimo teise valdomi aukščiau išdėstyti nekilnojamieji daiktai gali būti perduoti valstybės įmonei Turto bankui.

Direktoriaus pirmasis pavaduotojas

Rimantas Ramanauskas

Dalia Žalalytė, tel. (8 5) 2688235; el.p. dalia.zalalyte@registrucentras.lt

78



LIETUVOS RESPUBLIKOS SUSISIEKIMO MINISTERIJA

Valstybės įmonė

“KLAIPĖDOS REGIONO KELIAI”

Lietuvos Respublikos Susisiekimo ministerijos
valstybės turto valdymo ir viešųjų pirkimų
skyriui

2016-06-06 Nr. V2- 425

DĖL NEKILNOJAMOJO TURTO PERDAVIMO

Informuojame, kad valstybės įmonės „Klaipėdos regiono keliai“ valdomą turto patikėjimo teise nekilnojamąjį turtą, pastatus: gyvenamąjį namą- unikalus Nr. 5590-9002-9015, malkinę- unikalus Nr. 5590-9002-9048, kluoną- unikalus Nr. 5590-9002-9059, tvartą-, unikalus Nr. 5590-9002-9062, kiemo statinius (šulinys, lauko tualetas, tvora), unikalus Nr. 5590-9002-9080, kadastrinės bylos Nr.55/28991, registro Nr. 50/128225, esančius Šilaininkų g.10, Šilaininkų kaime, Priekulės seniūnijoje, Klaipėdos rajono savivaldybėje ir butą/ patalpą, buto unikalus Nr. 2197-4003-2012:51, esantį Statybininkų per. 28 bt 65, Klaipėdos mieste, perdavus minėtą nekilnojamąjį turtą valstybės įmonei „Turto bankas“, valstybės įmonės „Klaipėdos regiono keliai“ turto vertės sumažėjimas neviršys 1/3 likusio įmonės savininko kapitalo ir bus registruojamas valstybės įmonės „Klaipėdos regiono keliai“ įmonės savininko kapitalo dalyje.

Direktorius

Petras Kaučikas

D. Margelienė, tel. (8-46) 397 083, el.p. d.margeliene@klrk.lt

Valstybės įmonė
Tilžės g. 54, LT-91110, Klaipėda
Duomenys kaupiami ir saugomi Juridinių asmenų registre
Įmonės kodas 140033219, PVM kodas LT400332113

Tel.: (8-46) 412 519
Faksas: (8-46) 412 524
E-paštas: keliai@klrk.lt
In.vetainė: www.klrk.lt

Atsisk. s/a Danske Bank, Nr. LT 627400039266223810
Lietuvos fil., b/k 74000
AB „Swedbank“ a/s LT 567300010002286696, b/k 73000



SUSISIEKIMO MINISTERIJA
GAUTA 11-7532
2016-06-07 Nr.

VALSTYBĖS ĮMONĖ „MARIJAMPOLĖS REGIONO KELIAI“

Valstybės įmonė, Gamyklų g. 12, 68108 Marijampolė, tel. (8 343) 97 870, faks. (8 343) 97 167, el. p. mrk@mrkeliai.lt
Duomenys kaupiami ir saugomi Juridinių asmenų registre, kodas 151003871

Lietuvos Respublikos Susisiekimo ministerija

2016-06-06 Nr.R2-315

Dėl nekilnojamojo turto perdavimo

Prašome incijuoti Lietuvos Respublikos Vyriausybės nutarimo projekto rengimą dėl nekilnojamojo turto. Tualetų pastatas unikalus Nr.4800-1000-3015, artezinis gręžinys unikalus Nr. 4800-1000-8012, biologinio valymo įrenginys unikalus Nr.4800-1000-8023, buitinio vandentiekio tinklų magistralė ilgis 84m unikalus Nr. 4800-1000-8034. Fekalinių nuotekų tinklai ilgis 23,2m unikalus Nr.4800-1000-8045 esantys Europos g. 19 Salaperaugio kaimas Liubavo sen. Kalvarijos sav. Likutinė vertė 2016-03-31 dienai 84089,72 eurai.

Perdavus turtą VI "Marijampolės regiono keliai" įpareigojimai neviršys 1/3 likusio įmonės savininko kapitalo.

Įmonės turto vertės sumažėjimas registruojamas nuosavo kapitalo "Turta, kuris pagal įstatymus gali būti tik valstybės nuosavybė, atitinkantis kapitalas." Dalyje.

Direktoriaus pavaduotojas vyriausiasis inžinierius

A. Štrimaitis

S. Uleckas



VALSTYBĖS ĮMONĖ ŠIAULIŲ REGIONO KELIAI

SUSISIEKIMO MINISTERIJA
GAUTA
2016-06-07 Nr. 1-7528

Tilžės g. 86, LT-78114 Šiauliai, tel. (8 41) 52 35 75, faks. (8 41) 52 35 73, el. p. srk@siauliurk.lt.
Duomenys kaupiami ir saugomi Juridinių asmenų registre, kodas 144082929

Lietuvos Respublikos susisiekimo ministerijos
Valstybės turto valdymo ir viešųjų pirkimų
skyriui

2016-06-06 Nr. 5-491 (4.38)
Į 2016-05-18 Nr. ((27.18-02)-5K-1609682)-6K-
-1603794
Į 2016-06-06 el. pašta

DĖL INFORMACIJOS PATEIKIMO

Informuojame, kad įmonės įsipareigojimai, perdavus Viešame aukcione parduodamo valstybės nekilnojamojo turto ir kitų nekilnojamųjų daiktų sąrašo pakeitimo projekte nurodytą šiuo metu mūsų įmonės patikėjimo teise valdomą valstybės nekilnojamąjį turtą valstybės įmonei Turto bankui, po įmonės turto sumažėjimo neviršys 1/3 likusio įmonės savininko kapitalo, kaip to reikalauja Lietuvos Respublikos valstybės ir savivaldybės įmonių įstatymo 13 straipsnio 6 dalies nuostatos.

Įmonės turto vertės sumažėjimas bus registruojamas mažinant įmonės savininko kapitalą.

Direktorius

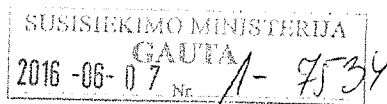
Piotras Bakanovas

Angėlė Stupurienė, 8 41 550402



ISO 9001 ISO 14001
OHSAS 18001

Originalas nebus
siunčiamas



VALSTYBĖS ĮMONĖ „UTENOS REGIONO KELIAI“

Vyžuonų g. 53, LT-28141 Utena. Tel. (8 389) 61427, faks. (8 389) 61443, el. p. urk@urk.lt,
A/S LT947181100000345022 AB Šiaulių bankas, banko kodas 71811.
Duomenis kaupiami ir saugomi juridinių asmenų registre, kodas 183604563

**LIETUVOS RESPUBLIKOS
SUSISIEKIMO MINISTERIJA**

2016-06-06 Nr. KB – 343
I 2016-05-18 Nr. ((27.18-02)-5K-1609682)-
6K-1603794

DĖL INFORMACIJOS PATEIKIMO

Informuojame, kad Valstybės įmonės „Utenos regiono keliai“ įsipareigojimai, perdavus Viešajame aukcione parduodamo valstybės nekilnojamojo turto ir kitų nekilnojamųjų daiktų sąrašo pakeitimo projekte nurodytą šiuo metu įmonės patikėjimo teise valdomą nekilnojamąjį turtą valstybės įmonei Turto bankui, po įmonės turto sumažėjimo neviršys 1/3 likusio įmonės savininko kapitalo.

Įmonės turto vertės sumažėjimas bus registruojamas nuosavo kapitalo dalyje, įmonės savininko kapitale.

Direktoriaus pavaduotojas kelių priežiūrai,
laikinais einantis
direktoriaus pareigas

Gintautas Bilaišis

Neringa Žemaitienė, tel. (8 389) 61 421 el. p. n.zemaitiene@urk.lt



**VALSTYBĖS ĮMONĖ
KRETINGOS MIŠKŲ URĖDIJA**

Valstybės įmonė, Savanorių g. 27, LT- 97111 Kretinga,
tel. (8 445) 51550, tel./faks. (8 445) 51173, el. p. info@kretmu.lt
Duomenys kaupiami ir saugomi juridinių asmenų registre, kodas 164298560, PVM kodas LT642985610

Lietuvos Respublikos Finansų ministerijai

2016-06-06 Nr. 4A(1.3.1)- 476

DĖL PERDUODAMO TURTO

Atsižvelgdamas į Valstybės ir savivaldybės įmonių įstatymo 13 straipsnio 6 punkto reikalavimą, patvirtinu, kad perduodamo VI Turto bankui nekilnojamojo turto vertė pagal pridedamą priedą neviršys 1/3 likusio įmonės savininko kapitalo.

PRIDEDAMA:

Pažyma apie VI Turto bankui perduodamo VI Kretingos miškų urėdijos patikėjimo teise valdomo nekilnojamojo turto likutinę vertę 2016-03-31 būklei – 1 lapas.

Miškų urėdas

Antanas Baranauskas

ORIGINALAS SIUNČIAMAS NEBUS



VALSTYBĖS ĮMONĖ ANYKŠČIŲ MIŠKŲ URĖDIJA

Vilniaus g. 101, LT-29142 Anykščiai. Tel./faks. (8 381) 58 577; www.amu.lt; el.p. info@amu.lt

AB DNB bankas, kodas 40100, a/s LT15 4010 0431 0008 0148.

Duomenys kaupiami ir saugomi Juridinių asmenų registre, kodas 154117499

Generalinei miškų urėdijai prie
Aplinkos ministerijos

2015-04-24 Nr. SK- 370

**PAŽYMA
APIE MIŠKŲ URĖDIJOS ĮSIPAREIGOJIMUS PO NEKILNOJAMOJO TURTO
PERDAVIMO**

Vadovaujantis Valstybės ir savivaldybės įmonių įstatymo 13 str. 6 dalimi, pažymime, kad perdavus nekilnojamąjį turtą: gyvenamą namą (pažymėjimas plane 1A1m, unikalus Nr.:3496-3011-7010, bendras plotas 140,56 kv. m.), pastatą - tvartą (pažymėjimas plane 211p, unikalus Nr.: 4400-0535-4607; užstatytas plotas 211,00 kv. m.), pastatą - garažą (pažymėjimas plane 311ž unikalus Nr.: 4400-0535-4644; užstatytas plotas 49,00 kv. m.), pastatą-pirtį (pažymėjimas 411m unikalus Nr.: 4400-0535-4707; užstatytas plotas 20,00 kv. m., kitus statinius (inžinierinius) šulinį, aikštelę (unikalus Nr.: 4400-0535-4772), esančius Anykščių r.sav. Troškūnų sen. Juostininkų k. ir butą Nr.1 (pažymėtas plane 1A2p unikalus Nr. 3496-6007-5012:0002, bendras plotas 18,13 kv. m. patalpų indeksai (1-1;1-2;)), butą Nr.2 (pažymėtas plane 1A2p unikalus Nr.3496-6007-5012:0003, bendras plotas 31,84 kv. m. patalpų indeksai (2-1;2-2;2-3)), butas Nr.4 (pažymėtas plane 1A2p unikalus Nr.3496-6007-5012:0004, bendras plotas 50,24 kv. m. patalpų indeksai (4-1;4-2;4-3;4-4-5)), ūkinį pastatą (pažymėtas plane 211m unikalus Nr.:3496-6007-5056 užstatytas plotas 46 kv. m.), ūkinį pastatą (pažymėtas plane 311m unikalus Nr.:3496-6007-5067 užstatytas plotas 39 kv. m.); kitus statinius(inžinierinius) šulinį (unikalus Nr.:3496-6007-5045), esančius Anykščių r. sav. Andrioniškio sen.Mikierių k., valstybės įmonei Turto bankui, VĮ Anykščių miškų urėdijos įsipareigojimai po turto sumažėjimo neviršys 1/3 įmonės savininko kapitalo (turto likutinė vertė 2015-04-01 - 232,87 Eur., savininko kapitalas - 2693378,97 Eur).

Miškų urėdas

Sigitas Kinderis

Vyr.buhalterė

Aldona Cesevičienė



VALSTYBĖS ĮMONĖ KURŠĖNŲ MIŠKŲ URĖDIJA

Kodas 175651638 Gedimino g. 4A, LT81181 Kuršėnai Tel. 41 598103 Faks. 41 598119 el.p. info@kursmu.lt

Generalinei miškų urėdijai
prie Aplinkos ministerijos

PAŽYMA DĖL NEKILNOJAMOJO TURTO PERDAVIMO

2015-05-04 Nr. V2- 70

Atsižvelgiant į Valstybės ir savivaldybės įmonių įstatymo 13 straipsnio 4 dalies reikalavimus, informuojame, kad perdavus nekilnojamąjį turtą VĮ Turto bankui, įmonės įsipareigojimai po miškų urėdijos turto sumažėjimo neviršys 1/3 likusio įmonės savininko kapitalo.

Miškų urėdas

Algimantas Kundrotas

Vyr. buhalterė

Aldona Vaitkevičienė



VALSTYBĖS ĮMONĖ TELŠIŲ MIŠKŲ URĖDIJA

Duomenys kaupiami ir saugomi Juridinių asmenų registre, kodas 180715277. Miškininkų g. 4, Berkinėnų k., 87151 Telšių r., tel. 70544; 70536; 70159; faksas 70502, el. paštas tmu@telsiuuredija.lt. PMV kodas LT807152716. Atsiskaitomoji sąskaita LT534010042800030237. AB DNB bankas. Banko kodas 40100.

Generalinei miškų urėdijai
prie Aplinkos ministerijos
A. Juozapavičiaus g. 9,
09311 Vilnius

2015-05-12 Nr. V2-207
| Nr.

PAŽYMA DĖL NEKILNOJAMOJO TURTO PERDAVIMO VĮ TURTO BANKUI

Atsižvelgiant į LR Valstybės ir savivaldybės įmonių įstatymo 13 straipsnio 6 dalies reikalavimus, informuojame, kad perdavus, nekilnojamąjį turtą - Negyvenamąją patalpą - įstaigą unikalus Nr. 6896-3005-0019:0003, pagrindinė tikslinė naudojimo paskirtis - administracinė, bendras plotas 51.92 kv. m., ½ pastato - daržinės unikalus Nr. 6896-3005-0040, pagrindinė tikslinė naudojimo paskirtis - pagalbinio ūkio, užstatytas plotas 27.00 kv. m., pastatą - malkinę unikalus Nr. 6896-3005-0073, pagrindinė tikslinė naudojimo paskirtis - pagalbinio ūkio, užstatytas plotas 10.00 kv. m., 1/3 kitų statinių (inžinerinių) - kiemo statinių (šulinį) unikalus Nr. 6896-3005-0084, pagrindinė tikslinė naudojimo paskirtis - kiti statiniai, esančius Ežero g. 48, Platelių mstl., Platelių sen., Plungės r. (registro Nr. 80/43817), VĮ Turto bankui, įmonės įsipareigojimai neviršys 1/3 likusio įmonės savininko kapitalo.

Miškų urėdas

Bronislavas Banys



**VALSTYBĖS ĮMONĖ
ROKIŠKIO MIŠKŲ URĖDIJA**

Valstybės įmonė
Sakališkio 2, LT- 42110 Rokiškis

☎ Miškų urėdas (8 458) 7 10 12,
Vyriausiasis buhalteris (8 458) 7 11 40
Tel./faks. (8 458) 7 10 14
El.p.: info@rokmu.lt

Duomenys kaupiami ir saugomi
Juridinių asmenų registre
Kodas 173235712

Generalinei miškų urėdijai
prie Aplinkos ministerijos
A. Juozapavičiaus g. 9
09311 Vilnius

**PAŽYMA
APIE URĖDIJOS ĮSIPAREIGOJIMUS PO NEKILNOJAMOJO TURTO
PERDAVIMO**

2015-05-04 Nr.B6-178
Rokiškis

Atsižvelgiant į Lietuvos Respublikos valstybės ir savivaldybės įmonių įstatymo 13 straipsnio 6 punkto reikalavimą, informuojame, kad VĮ Rokiškio miškų urėdijai perdavus VĮ Turto bankui gyvenamąjį namą su priklausiniais, esančius Rokiškio r. sav. Pandėlio sen. Suvainišio mstl. Panemunio g.1, įmonės įsipareigojimai neviršys 1/3 likusio įmonės savininko kapitalo.

Vyriausiasis miškininkas,
laikinais vykdantis miškų urėdo funkcijas

Julius Adamonis

Vyriausioji buhalterė

Daiva Andriūnienė



VĮ TAURAGĖS MIŠKŲ URĖDIJA

Valstybės įmonė, Vytauto g. 125, LT-72211 Tauragė Tel./faks. (8 446) 61242

El.p.tauragesmu@takas.lt

Duomenys kaupiami ir saugomi Juridinių asmenų registre, kodas 179749752, PVM kodas LT797497515

Generalinei miškų urėdijai prie
Aplinkos ministerijos

2015-05-12 Nr. ISD-308

PAŽYMA DĖL NEKILNOJAMOJO TURTO PERDAVIMO

Atsižvelgiant į valstybės ir savivaldybių įmonių įstatymo 13 straipsnio 6 dalies reikalavimus, informuojame, kad perdavus nekilnojamąjį turtą įmonės įsipareigojimai po įmonės turto sumažėjimo neviršys 1/3 likusio įmonės savininko kapitalo.

Miškų urėdas

Vyr. buhalterė

Robertas Piečia

Remigija Barkauskienė

Parengė: Žydrūnas Bagdonas tel.(8687)29175

88



VALSTYBĖS ĮMONĖ
DRUSKININKŲ MIŠKŲ URĖDIJA

M.K.Čiurlionio g. 96, LT-66151 Druskininkai, tel. (8 313) 52 425, faks. (8 313) 53 310, www.dmu.lt
e-paštas info@dmu.lt, Duomenys kaupiami ir saugomi Juridinių asmenų registre, kodas 252145020

LR Finansų ministerijai

2016-06-06 Nr. V6-204-6.30

PAŽYMA
APIE MIŠKŲ URĖDIJOS ĮSIPAREIGOJIMUS PO NEKILNOJAMO TURTO
PERDAVIMO

Vadovaujantis Valstybės ir savivaldybių įmonių įstatymo 13 straipsnio 6 dalimi, pažymime, kad perdavus nekilnojamą turtą: garažą, esantį adresu Druskininkų m. Kurorto g.15(unikalus Nr. 1593-8001-0024, pažymėjimas plane 3G1p) ir butą, esantį adresu Varėnos r.sav., Marcinkonių sen. Kabelių k., Kabelių g.20-2 (unikalus Nr.3896-6004-1024:0004, pažymėjimas plane 2A2p) valstybės įmonei Turto bankui, VĮ Druskininkų miškų urėdijos įsipareigojimai po turto sumažėjimo neviršys 1/3 įmonės savininko kapitalo.

Miškų urėdas

Zenonas Naujokas

Vyr. buhalterė

Vėta Adomavičienė

R. Vitkauskas, tel. (8 313) 51448, el.p. renaldas.vitkauskas@dmu.lt



VALSTYBĖS ĮMONĖ ZARASŲ MIŠKŲ URĖDIJA

Smėlynės g. 11, Zarasai, 32110, tel. 8 385 30557, faksas 8 385 54536, el. paštas: info@zmu.lt
Duomenys kaupiami ir saugomi Juridinių asmenų registre, kodas 187910365, PVM mokėtojo kodas LT879103610

Generalinei miškų urėdijai
prie Aplinkos ministerijos

PAŽYMA APIE ĮSIPAREIGOJIMUS PO NEKILNOJAMOJO TURTO PERDAVIMO

2016-01-27 Nr. 3-86

Atsižvelgiant į Lietuvos Respublikos valstybės ir savivaldybės įmonių įstatymo 13 straipsnio 6 punkto reikalavimą, informuojame, kad perdavus nekilnojamąjį turtą VI Turto bankui, įmonės įsipareigojimai neviršys 1/3 likusio įmonės savininko kapitalo.

Miškų urėdas

Rimantas Jurevičius

Vyriausioji buhalterė

Vasilisa Nikitina

V. Nikitina, (8 385) 30524, el. p. vasilisa.nikitina@zmu.lt

**LIETUVOS RESPUBLIKOS VYRIAUSYBĖS KANCELIARIJOS
TEISĖS DEPARTAMENTO**

IŠVADA

**DĖL LIETUVOS RESPUBLIKOS VYRIAUSYBĖS NUTARIMO „DĖL LIETUVOS
RESPUBLIKOS VYRIAUSYBĖS 2015 M. VASARIO 11 D. NUTARIMO NR. 163 „DĖL
VIEŠAME AUKCIONE PARDUODAMO VALSTYBĖS NEKILNOJAMOJO TURTO IR KITŲ
NEKILNOJAMŲJŲ DAIKTŲ SĄRAŠO PATVIRTINIMO“ PAKEITIMO“ PROJEKTO
(TAP NR.: TAP-16-1056 , TAIS NR.:16-6042(2))**

2016-06-23 Nr. NV-2043

Vilnius

Įvertinę Projekto atitiktį įstatymams, Vyriausybės nutarimams bei teisės technikos reikalavimams, tačiau nevertindami Projekte pateiktų nekilnojamojo turto ir kitų nekilnojamųjų daiktų formalių duomenų, jų atitikties registrų duomenims ir dokumentams, teikiame šias pastabas ir pasiūlymus:

1. Atkreipiame dėmesį, kad Viešame aukcione parduodamo valstybės ir savivaldybių nekilnojamojo turto ir kitų nekilnojamųjų daiktų sąrašo sudarymo tvarkos aprašo, patvirtinto Vyriausybės 2014 m. spalio 28 d. nutarimu Nr. 1179, (toliau – Aprašas) 12 punkte nustatyta, kad Viešame aukcione parduodamo valstybės nekilnojamojo turto ir kitų nekilnojamųjų daiktų sąrašo projektas arba Vyriausybės patvirtinto Viešame aukcione parduodamo valstybės nekilnojamojo turto ir kitų nekilnojamųjų daiktų *sąrašo pakeitimo projektas rengiamas ir teikiamas Vyriausybei tvirtinti ne dažniau kaip kartą per einamųjų metų pusmetį – iki birželio 1 d. ir gruodžio 1 dienos.*
2. Nutarimo projektas turėtų būti papildytas nutarimo priėmimo teisiniu pagrindu, preambulėje nurodant teisės aktus, susijusius su valstybės turto perdavimu ir įmonių turto vertės sumažėjimu.
3. Lietuvos Respublikos Vyriausybės nutarimo projekto lydimuosiuose dokumentuose turėtų būti pateikta informacija apie tai, kad viešoji įstaiga „Savaitraštis Nemunas“ yra valstybės turto valdytoja (dėl nutarimo projekto 1.62 p.).
4. Naujajame 2.16.1 p. patikslinti į sąrašą įrašomo kambario su bendro naudojimo patalpomis, pažymėtomis a-4, dalį (tikėtina, kad turėtų būti „1/3“, o ne „13/“).
5. Atsižvelgiant į tai, kad 5.8.1 p. nurodomi 2 nekilnojamojo turto objektai, esantys skirtingais adresais, šį punktą siūlome išskirti į du atskirus punktus.
6. Atsižvelgiant į Juridinių asmenų registro duomenis bei Šiaulių priklausomybės ligų centro nuostatus, patvirtintus sveikatos apsaugos ministro 2014 m. vasario 7 d. įsakymu Nr. V-202, 9.5 p. tikslintinas Šiaulių priklausomybės ligų centro pavadinimas, prieš žodį „centras“ įrašant žodį „ligų“.

Teisės taikymo skyriaus vedėjas

Dainius Petravičius

Jurgita Žilinskienė, tel. 870663979, el. p. jurgita.zilinskiene@lr.lt

32

Siūlau įtraukti į Vyriausybės posėdžio (pasitarimo) darbotvarkės projektą

[Signature]
2016-07-13

Dėl Vyriausybės 2015 m. vasario 11 d. nutarimo Nr. 163 „Dėl Viešame aukcione parduodamo valstybės nekilnojamojo turto ir kitų nekilnojamųjų daiktų sąrašo patvirtinimo“ pakeitimo (TAP-16-1056) (16-6042(2))

Pranešėjas: Finansų ministras *R. Budbergis*

Dalyvauja: Finansų ministerijos Turto valdymo departamento Turto valdymo ir atnaujinimo koordinavimo skyriaus vyriausiasis specialistas Erikas Čižiūnas

[Signature] 2016-06-28

Klausimo kuratorius: V.Pavardė, parašas

Posėdžių rengimo skyriaus
patarėja

G. Dovydenienė

<p>Apsvarstyta ministerijų atstovų pasitarime</p> <p><u>2016-07-05</u> (data)</p>	<p>Ministerijų atstovų pasitarimo protokolo išrašas</p> <p><i>Siūlyti FM atsižvelgti į TD pastabas ir Vyriausybės kancelerio A. Maciulio siūlymus papildyti projekto lydimąją medžiagą informacija, kiel gauta pajamų iš parduoto turto ir kiel planuojama gauti už numatomus objektus pardavimus. Patikslinta projekto svarstyti Vyriausybės posėdžio B dalyje.</i></p>
<p>Informacija apie projekto svarstymą Vyriausybės pasitarime ar/ir Vyriausybės posėdyje</p>	<p>Papildoma informacija</p>



NEKILNOJAMOJO TURTO REGISTRO CENTRINIO DUOMENŲ BANKO IŠRAŠAS

2016-05-12 15:52:46

1. Nekilnojamojo turto registre įregistruotas turtas:

Registro Nr.: 1/28782
Registro tipas: Žemės sklypas su statiniais
Sudarymo data: 1999-04-23
Adresas: Vilnius, Didžioji g. 38
Registro tvarkytojas: Valstybės įmonės Registrų centro Vilniaus filialas

2. Nekilnojamieji daiktai:

- 2.1. Žemės sklypas
Unikalus daikto numeris: 0101-0058-0044
Žemės sklypo kadastro numeris ir kadastro vietovės pavadinimas: 0101/0058:44 Vilniaus m. k.v.
Daikto pagrindinė naudojimo paskirtis: Kita
Žemės sklypo plotas: 0.1073 ha
Užstatyta teritorija: 0.1073 ha
Žemės ūkio naudmenų našumo balas: 40.0
Matavimų tipas: Žemės sklypas suformuotas atliekant kadastrinius matavimus
Indeksuota žemės sklypo vertė: 47062 Eur
Žemės sklypo vertė: 29414 Eur
Vidutinė rinkos vertė: 342910 Eur
Vidutinės rinkos vertės nustatymo data: 2011-06-14
Vidutinės rinkos vertės nustatymo būdas: Masinis vertinimas
Kadastro duomenų nustatymo data: 1999-04-23
- 2.2. Kiti inžineriniai statiniai - Pėsčiųjų takas
Unikalus daikto numeris: 4400-2086-3763
Daikto pagrindinė naudojimo paskirtis: Kiti inžineriniai statiniai
Pažymėjimas plane: p1
Statybos pradžios metai: 1940
Statybos pabaigos metai: 1940
Statinio kategorija: Nėra
Baigtumo procentas: 100 %
Plotas: 12.00 kv. m
Medžiaga: Betono plytelės
Atkūrimo sąnaudos (statybos vertė): 463 Eur
Fizinio nusidėvėjimo procentas: 75 %
Atkuriamoji vertė: 116 Eur
Atkūrimo sąnaudų (statybos vertės) ir atkuriamosios vertės nustatymo data: 2010-09-13
Vidutinė rinkos vertė: 87 Eur
Vidutinės rinkos vertės nustatymo būdas: Atkuriamoji vertė
Vidutinės rinkos vertės nustatymo data: 2010-09-13
Kadastro duomenų nustatymo data: 2010-09-13

3. Daikto priklausiniai iš kito registro: įrašų nėra

4. Nuosavybė:

- 4.1. Nuosavybės teisė
Savininkas: LIETUVOS RESPUBLIKA, a.k. 111105555
Daiktas: kiti statiniai Nr. 4400-2086-3763, aprašyti p. 2.2.
Įregistravimo pagrindas: 2013-11-08 Priėmimo - perdavimo aktas Nr. A-477
Įrašas galioja: Nuo 2016-05-12
- 4.2. Nuosavybės teisė
Savininkas: LIETUVOS RESPUBLIKA, a.k. 111105555
Daiktas: žemės sklypas Nr. 0101-0058-0044, aprašytas p. 2.1.
Įregistravimo pagrindas: 1997-10-16 Savivaldybės valdybos sprendimas Nr. 1064V
1999-01-25 Apskrities viršininko įsakymas Nr. 149-01
Įrašas galioja: Nuo 1999-04-23

5. Valstybės ir savivaldybių žemės patikėjimo teisė:

- 5.1. Valstybinės žemės patikėjimo teisė
Patikėtinis: Nacionalinė žemės tarnyba prie Žemės ūkio ministerijos,

a.k. 188704927

Daiktas: žemės sklypas Nr. 0101-0058-0044, aprašytas p. 2.1.
 [registravimo pagrindas: Žemės įstatymo pakeitimo ir papildymo įstatymas Nr. XI-912, 2010 m. birželio 18 d.
 [rašas galioja: Nuo 2010-07-01

6. Kitos daiktinės teisės:

6.1.

Turto patikėjimo teisė

Patikėtinis: Lietuvos Respublikos švietimo ir mokslo ministerija, a.k. 188603091

Daiktas: kiti statiniai Nr. 4400-2086-3763, aprašyti p. 2.2.
 [registravimo pagrindas: 2013-11-08 Priėmimo - perdavimo aktas Nr. A-477
 [rašas galioja: Nuo 2016-05-12

7. Juridiniai faktai:

7.1.

Nekilnojamasis daiktas yra nekilnojamųjų kultūros vertybių teritorijoje (jų apsaugos zonoje)

Daiktas: žemės sklypas Nr. 0101-0058-0044, aprašytas p. 2.1.
 [registravimo pagrindas: 1995-07-10 Kultūros vertybių apsaugos departamento įsakymas Nr. Į-103

Aprašymas: 2010-12-13 Kultūros paveldo departamento pranešimas Nr. 12-42, nekilnojamojo daikto kodas 16073.

[rašas galioja: Nuo 2010-12-27

7.2.

Sudaryta panaudos sutartis

Panaudos gavėjas: Vilniaus kolegija, a.k. 111965131

Daiktas: žemės sklypas Nr. 0101-0058-0044, aprašytas p. 2.1.
 [registravimo pagrindas: 1999-01-25 Panaudos sutartis Nr. 7 K01/99-20196
 2005-12-30 Susitarimas Nr. K01/2005-2119

Plotas: 0.1073 ha

[rašas galioja: Nuo 2006-03-14

Terminas: Nuo 2005-12-30 iki 2098-01-25

8. Žymos: [rašų nėra

9. Specialiosios žemės ir miško naudojimo sąlygos:

9.1.

XLIX. Vandentiekio, lietaus ir fekalinės kanalizacijos tinklų ir įrenginių apsaugos zonos

Daiktas: žemės sklypas Nr. 0101-0058-0044, aprašytas p. 2.1.
 [registravimo pagrindas: 1999-01-25 Apskrities viršininko įsakymas Nr. 149-01
 [rašas galioja: Nuo 1999-04-23

9.2.

XLVIII. Šilumos ir karšto vandens tiekimo tinklų apsaugos zonos

Daiktas: žemės sklypas Nr. 0101-0058-0044, aprašytas p. 2.1.
 [registravimo pagrindas: 1999-01-25 Apskrities viršininko įsakymas Nr. 149-01
 [rašas galioja: Nuo 1999-04-23

9.3.

XIX. Nekilnojamųjų kultūros vertybių teritorija ir apsaugos zonos

Daiktas: žemės sklypas Nr. 0101-0058-0044, aprašytas p. 2.1.
 [registravimo pagrindas: 1999-01-25 Apskrities viršininko įsakymas Nr. 149-01
 [rašas galioja: Nuo 1999-04-23

9.4.

IX. Dujotiekių apsaugos zonos

Daiktas: žemės sklypas Nr. 0101-0058-0044, aprašytas p. 2.1.
 [registravimo pagrindas: 1999-01-25 Apskrities viršininko įsakymas Nr. 149-01
 [rašas galioja: Nuo 1999-04-23

9.5.

VI. Elektros linijų apsaugos zonos

Daiktas: žemės sklypas Nr. 0101-0058-0044, aprašytas p. 2.1.
 [registravimo pagrindas: 1999-01-25 Apskrities viršininko įsakymas Nr. 149-01
 [rašas galioja: Nuo 1999-04-23

9.6.

I. Ryšių linijų apsaugos zonos

Daiktas: žemės sklypas Nr. 0101-0058-0044, aprašytas p. 2.1.
 [registravimo pagrindas: 1999-01-25 Apskrities viršininko įsakymas Nr. 149-01
 [rašas galioja: Nuo 1999-04-23

10. Daikto registravimas ir kadastro žymos:

10.1.

Kadastrinius matavimus atliko (kadastro žyma)

2

UAB "Topotera", a.k. 302290765

Daiktas: kiti statiniai Nr. 4400-2086-3763, aprašyti p. 2.2.

[registravimo pagrindas: 2010-09-13 Nekilnojamojo daikto kadastro duomenų byla
Kvalifikacijos pažymėjimas Nr. 2M-M-610

[rašas galioja: Nuo 2016-05-12

10.2.

Suformuotas naujas (daikto registravimas)

Daiktas: kiti statiniai Nr. 4400-2086-3763, aprašyti p. 2.2.

[registravimo pagrindas: 2010-09-13 Nekilnojamojo daikto kadastro duomenų byla

2013-11-08 Priėmimo - perdavimo aktas Nr. A-477

[rašas galioja: Nuo 2016-05-12

11. Registro pastabos ir nuorodos:

Žemės sklypo ūkinės veiklos būdas ir pobūdis - mokomiesiems statiniams eksploatuoti. Statiniai - Registro Nr. 10/109688.

12. Kita informacija:

Archyvinės bylos Nr.: V-99/16

13. Informacija apie duomenų sandoriui tikslinimą: [rašų nėra

Dokumentą atspausdino
registratorė



JOLITA
BARTKIENĖ

2016-05-12 15:52:46



UAB "TOPOTERA"

Licencijos Nr. G-993-(1025), išduota 2009-01-23

NEKILNOJAMOJO TURTO OBJEKTO KADASTRINIŲ MATAVIMŲ BYLA

TOMAS

Nekilnojamo turto objektas : Žemės sklypas su statiniais

Žemės sklypo kadastrinis Nr : 0101/0058:44

Bylos Nr. : 13/8522

Registro Nr. : 1/28782

Adresas : Vilniaus m.sav. Vilniaus m. Didžioji g. 38

Lapų skaičius : 4

SUDERINTA

(pareigos)

(parašas)

(vardas pavardė)

(data)

Bylos Nr. 13/8522

Registro Nr. 1/28782

Tomo Nr. 1

BYLOS TOMO VIDAUS APYRAŠAS

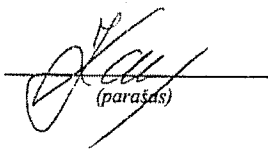
Eil. Nr.	Dokumento pavadinimas	Dokumento		Lapų sk.	Bylos lapų numeriai
		Nr.	data		
1	Išdėstymo planas		2010-09-13	1	2
2	Kitų statinių kadastro duomenų forma 1C		2010-09-13	1	3
3	Kitų statinių įkainojimo forma 2C		2010-09-13	1	4

Direktorius

(pareigos)

2010-09-13

(data)


(parašas)

Julius Laurinkus

(v.pavadrė)

Kitų statinių ir jų dalių kadastro duomenys

Adresas	Gatvė, Nr.	Didžioji g.	38
	Kaimas (miestelis)		
	Miestas	Vilnius	
	Savivaldybė	Vilniaus m. sav.	
	Unikalus numeris	4400-2086-3763	

Duomenys užfiksuoti	2010-09-13		
Pažymėjimas plane	pl		
Paskirtis	Kiti statin. (kiemo įrenginiai)		
Pavadinimas	Pėsčiųjų takas		
Statybos pradžios metai	1940		
Statybos pabaigos metai	1940		
Rekonstravimo pradžios metai			
Rekonstravimo pabaigos metai			
Baigtumas %	100		

Statinių sudėtinės dalys

Pavadinimas	Pėsčiųjų takas		
Pažymėjimas plane	pl		
Statybos pradžios metai	1940		
Statybos pabaigos metai	1940		
Rekonstravimo pradžios metai			
Rekonstravimo pabaigos metai			
Baigtumas %	100		
Medžiaga	Betono plytelės		
Aukštis, m			
Ilgis, m			
Skersmuo, mm			
Plotis, m			
Plotas, kv.m.	12,00		
Tūris, kub.m			
Gylis, m			
Markė, tipas			
Kiekis, vnt.			
Pavadinimas			
Pažymėjimas plane			
Statybos pradžios metai			
Statybos pabaigos metai			
Rekonstravimo pradžios metai			
Rekonstravimo pabaigos metai			
Baigtumas %			
Medžiaga			
Aukštis, m			
Ilgis, m			
Skersmuo, mm			
Plotis, m			
Plotas, kv.m.			
Tūris, kub.m			
Gylis, m			
Markė, tipas			
Kiekis, vnt.			

Parengė:

Direktorius Julius Laurinkus

2010-09-13



Kitų statinių ir jų dalių įkainojimas (perkainojimas)


2C FORMA
Bylos Nr. 13/8522

Adresas: Vilniaus m.sav. Vilniaus m. Didžioji g. 38
Unikalus Nr: 4400-2086-3763

Pavadinimas	Vertės nustatymo data	Įkainojimas (I), Perkainojimas (P)	Kasmetinis vertės mažinimo koeficientas	Matavimo vienetas	Kiekis	Kainynas ir lentelė	Vieneto statybos vertė po indeksavimo, Lt	Atkūrimo kaštai (statybinė vertė), Lt	Nusidėvėjimas %	Atkūriamoji vertė, Lt	Victovės pataisos koeficientas	Vidutinė rinkos vertė, Lt
1	2	3	4	5	6	7	8	9	10	11	12	13
Pėsčiųjų takas, pl	2010-09-13	I	5,00	m ²	12,00	NTK 2010-3.2.11	133	1600	75	400	0,76	300

Parengė: Direktorius Julius Laurinkus

2010-09-13





VALSTYBĖS ĮMONĖ REGISTRŲ CENTRAS

Vinco Kudirkos g. 18-3, LT-03105 Vilnius, tel. (5) 2688 262, faks. (5) 2688 311, el.p. info@registrucentras.lt

NEKILNOJAMOJO TURTO REGISTRO CENTRINIO DUOMENŲ BANKO IŠRAŠAS

2016-06-29 09:33:33

1. Nekilnojamojo turto registre įregistruotas turtas:

Registro Nr.: 20/203636
 Registro tipas: Patalpos/butai
 Sudarymo data: 1997-07-21
 Adresas: Kaunas, Gedimino g. 45
 Pastaba. Patalpai nesuteiktas pilnas adresas
 Registro tvarkytojas: Valstybės įmonės Registrų centro Kauno filialas

2. Nekilnojamieji daiktai:

2.1.

Negyvenamoji patalpa - įstaiga
 Adresas: Kaunas, Gedimino g. 45
 Pastaba. Patalpai nesuteiktas pilnas adresas
 Aprašymas / pastabos: pat. III-1 iki III-14; III-26
 Unikalus daikto numeris: 1993-2007-7018:0017
 Daikto pagrindinė naudojimo paskirtis: Administracinė
 Pastato, kuriame yra patalpa, unikalus Nr. ir
 pažymėjimas plane: 1993-2007-7018, 1A4p
 Statybos pabaigos metai: 1932
 Baigtumo procentas: 100 %
 Aukštas: 2
 Šildymas: Centrinis šildymas iš centralizuotų sistemų
 Vandentiekis: Komunalinis vandentiekis
 Nuotekų šalinimas: Komunalinis nuotekų šalinimas
 Bendras plotas: 185.00 kv. m
 Pagrindinis plotas: 154.73 kv. m
 Atkūrimo sąnaudos (statybos vertė): 83468 Eur
 Fizinio nusidėvėjimo procentas: 54 %
 Atkuriamoji vertė: 38519 Eur
 Vidutinė rinkos vertė: 146458 Eur
 Vidutinės rinkos vertės nustatymo būdas: Masinis vertinimas
 Vidutinės rinkos vertės nustatymo data: 2006-03-30
 Kadastro duomenų nustatymo data: 1997-07-21

3. Daikto priklausiniai iš kito registro: įrašų nėra

4. Nuosavybė:

4.1.

Nuosavybės teisė
 Savininkas: LIETUVOS RESPUBLIKA, a.k. 111105555
 Daiktas: patalpa Nr. 1993-2007-7018:0017, aprašyta p. 2.1.
 Įregistravimo pagrindas: 1994-08-16 Miesto (rajo) valdybos potvarkis Nr. 1130-v
 1994-09-27 Miesto (rajo) valdybos potvarkis Nr. 1263-v
 Įrašas galioja: Nuo 1994-10-04

5. Valstybės ir savivaldybių žemės patikėjimo teisė: įrašų nėra

6. Kitos daiktinės teisės:

6.1.

Turto patikėjimo teisė
 Patikėtinis: Viešoji įstaiga "Savaitraštis Nemunas", a.k. 132678259
 Daiktas: patalpa Nr. 1993-2007-7018:0017, aprašyta p. 2.1.
 Įregistravimo pagrindas: 1994-08-16 Miesto (rajo) valdybos potvarkis Nr. 1130-v
 1994-09-27 Miesto (rajo) valdybos potvarkis Nr. 1263-v
 Įrašas galioja: Nuo 1994-10-04

7. Juridiniai faktai: įrašų nėra

8. Žymos:

8.1.

Patalpa yra pastate, kuris yra nekilnojamųjų kultūros vertybių teritorijoje ar jos apsaugos zonoje
 Kultūros paveldo departamentas prie Kultūros ministerijos, a.k. 188692688
 Daiktas: patalpa Nr. 1993-2007-7018:0017, aprašyta p. 2.1.
 Įregistravimo pagrindas: 1999-10-28 įsakymas Nr. 292
 Aprašymas: 2009.06.01 pranešimas Nr. 06-07
 Įrašas galioja: Nuo 2009-06-11

9. Specialiosios žemės ir miško naudojimo sąlygos: įrašų nėra

10. Daikto registravimas ir kadastro žymos: įrašų nėra

11. Registro pastabos ir nuorodos: įrašų nėra

12. Kita informacija:

Archyvinės bylos Nr.: 19/19324

8

13. Informacija apie duomenų sandoriui tikslinimą: įrašų nėra

2016-06-29 09:33:33

Dokumentą atspausdino

DAINIUS JUOŽENAS

5

pie VP 13 kl.

SUREDAKUOTA



LIETUVOS RESPUBLIKOS VYRIAUSYBĖ

NUTARIMAS

DĖL LIETUVOS RESPUBLIKOS VYRIAUSYBĖS 2015 M. VASARIO 11 D. NUTARIMO NR. 163 „DĖL VIEŠAME AUKCIONE PARDUODAMO VALSTYBĖS NEKILNOJAMOJO TURTO IR KITŲ NEKILNOJAMŲJŲ DAIKTŲ SĄRAŠO PATVIRTINIMO“ PAKĖITIMO

_____ Nr. _____
Vilnius

Vadovaudamasi Lietuvos Respublikos valstybės ir savivaldybių turto valdymo, naudojimo ir disponavimo juo įstatymo 7 straipsnio 1 dalimi, 10 straipsniu ir 21 straipsnio 4 dalimi, Lietuvos Respublikos centralizuotai valdomo valstybės turto valdytojo įstatymo 4 straipsnio 2 dalies 1 punktu ir 9 straipsnio 4 dalimi, Lietuvos Respublikos valstybės ir savivaldybės įmonių įstatymo 13 straipsnio 6 dalimi ir įgyvendindama Valstybės turto perdavimo valdyti, naudoti ir disponuoti juo patikėjimo teise tvarkos aprašą, patvirtintą Lietuvos Respublikos Vyriausybės 2001 m. sausio 5 d. nutarimu Nr. 16 „Dėl Valstybės turto perdavimo valdyti, naudoti ir disponuoti juo patikėjimo teise tvarkos aprašo patvirtinimo“, Lietuvos Respublikos Vyriausybė n u t a r i a:

1. Pakeisti Viešame aukcione parduodamo valstybės nekilnojamojo turto ir kitų nekilnojamųjų daiktų sąrašą, patvirtintą Lietuvos Respublikos Vyriausybės 2015 m. vasario 11 d. nutarimu Nr. 163 „Dėl Viešame aukcione parduodamo valstybės nekilnojamojo turto ir kitų nekilnojamųjų daiktų sąrašo patvirtinimo“:

1.1. Papildyti 2.1.3–2.1.6 papunkčiais:

„2.1.3.	Kultūros mokykla 1C4p, unikalus numeris 1094-0055-9019, bendras plotas 893,27 kv. m; kultūros mokykla 2C2p, unikalus numeris 1094-0055-9020, bendras plotas 484,53 kv. m; kultūros mokykla 3C2p, unikalus numeris 1094-0055-9034, bendras plotas 130,63 kv. m; kultūros mokykla 4C4p, unikalus numeris 1094-0055-9040, bendras plotas 1 118,78 kv. m; pėsčiųjų takas p1, unikalus numeris 4400-2086-3763, Didžioji g. 38, Vilnius	1 539 527,92	
2.1.4.	Siuvėjų mokykla 15C5b, unikalus numeris 1191-0002-2140, bendras plotas 2 598,65 kv. m; kiemo statiniai b (automobilių stovėjimo aikštelės), unikalus numeris 4400-0997-4750; kiemo aikštelė b, unikalus numeris 4400-0997-4770; sporto aikštelės s, unikalus numeris 4400-0997-4762, Ulonų g. 16, Alytus	130 891,70	

2.1.5.	Gyvenamasis namas 5A1b, unikalus numeris 7994-0158-6043, bendras plotas 113,74 kv. m; stalių cechas 1P2p, unikalus numeris 7994-0158-6006, bendras plotas 746,89 kv. m; katilinė 2H1p, unikalus numeris 7994-0158-6010, bendras plotas 107,22 kv. m; ūkinis pastatas 3I1p, unikalus numeris 7994-0158-6021, bendras plotas 81,41 kv. m; dirbtuvės 4P2p, unikalus numeris 7994-0158-6032, bendras plotas 64,13 kv. m; kuro sandėlis 6F1p, unikalus numeris 7994-0158-6054, bendras plotas 61,23 kv. m; šiltnamis 7Š1g, unikalus numeris 7994-0158-6065, bendras plotas 210,00 kv. m; bendrabutis 8K2p, unikalus numeris 7994-0158-6087, bendras plotas 455,71 kv. m; ūkinis-buitinis pastatas 9L1p, unikalus numeris 7994-0158-6098, bendras plotas 513,21 kv. m; bendrabutis 10K1p, unikalus numeris 7994-0158-6108, bendras plotas 173,50 kv. m; klubas 11C1p, unikalus numeris 7994-0158-6110, bendras plotas 303,85 kv. m; miegamasis korpusas 12K1p, unikalus numeris 7994-0158-6121, bendras plotas 291,51 kv. m; miegamasis korpusas 13K1p, unikalus numeris 7994-0158-6132, bendras plotas 291,50 kv. m; miegamasis korpusas 14K1p, unikalus numeris 7994-0158-6143, bendras plotas 292,33 kv. m; miegamasis korpusas 15K1p, unikalus numeris 7994-0157-6154, bendras plotas 217,29 kv. m; miegamasis korpusas 16K1p, unikalus numeris 7994-0158-6165, bendras plotas 217,29 kv. m; miegamasis korpusas 17K1p, unikalus numeris 7994-0158-6176, bendras plotas 217,29 kv. m; sandėlis 18F1p, unikalus numeris 7994-0158-6187, bendras plotas 106,67 kv. m; valgykla 19M1p, unikalus numeris 7994-0158-6198, bendras plotas 549,02 kv. m; medicinos punktas 20D1p, unikalus numeris 1994-0158-6200, bendras plotas 72,25 kv. m, administracinis pastatas 21B1p, unikalus numeris 7994-0158-6210, bendras plotas 28,74 kv. m; postas 22H1p, unikalus numeris 7994-0158-6221, bendras plotas 5,88 kv. m; pagalbinis korpusas 23I1p, unikalus numeris 7994-0158-6232, bendras plotas 130,49 kv. m; sporto salė 24U1b, unikalus numeris 7994-0158-6243, bendras plotas 623,90 kv. m; kiemo statiniai (pavėsinės) 25H1ž, 26H1ž, 27H1ž, 28H1ž, 29H1ž, unikalus numeris 7994-0158-6254, Pylimų k., Vievio sen., Elektrėnų sav.	337 019,30	
2.1.6.	Bendrabutis su bendro naudojimo patalpomis, pažymėtomis 1-19 (1/2 iš 15,46 kv. m), 1-20 (1/2 iš 10,55 kv. m), 1-21 (1/2 iš 4,60 kv. m), 1-22 (2/3 iš 16,62 kv. m), 1-29 (1/2 iš 55,82 kv. m), 2-1 (5/13 iš 83,29 kv. m), 2-25 (5/13 iš 15,59 kv. m), 2-26 (5/13 iš 10,58 kv. m), 2-27 (5/13 iš 2,43 kv. m), 2-28 (1/2 iš 14,57 kv. m), unikalus numeris 5697-1010-4011:0003, bendras plotas 1 766,69 kv. m, Sodžiaus g. 1E-3, Kretingosodžio k., Kretingos sen., Kretingos r.	302,21“.	

1.2. Papildyti 2.5.3 ir 2.5.4 papunkčiais:

„2.5.3.	Bendrabutis 1N3p, unikalus numeris 4400-0891-4621, bendras plotas 1 429,94 kv. m; kiemo aikštelė b1, unikalus numeris 4400-0914-7411, Lančiūnavos k., Vilainių sen., Kėdainių r.	36 909,45	
2.5.4.	Paštas su bendro naudojimo patalpa a-1 (1/2 iš 2,84 kv. m), unikalus numeris 5395-5006-4010:0003, bendras plotas 19,8 kv. m, Liepų g. 6-3, Aukštųjų Kaplių k., Šėtos sen., Kėdainių r.	0,00“.	

1.3. Papildyti 2.13–2.20 papunkčiais:

„2.13.	Nacionalinis vėžio institutas		
2.13.1.	Butas su bendro naudojimo patalpomis, pažymėtomis nuo a-26 iki a-37 (3/1 000 iš 114,71 kv. m, t. y. 3,56 kv. m), unikalus	198,03	

	numeris 1094-0289-7018:0092, bendras plotas 8,69 kv. m, Polocko g. 4-70, Vilnius		
2.13.2.	Pagalbinės patalpos, unikalus numeris 4400-0620-0092:1856, bendras plotas 36,38 kv. m, Krivių g. 5, Vilnius	11 182,66	
2.13.3.	Butas su bendro naudojimo patalpomis, pažymėtomis nuo a-26 iki a-37 (32/1000 iš 114,71 kv. m, t. y. 3,67 kv. m), unikalus numeris 1094-0289-7018:0093, bendras plotas 9,02 kv. m, Polocko g. 4-70A, Vilnius	214,27	
2.13.4.	Butas su bendro naudojimo patalpomis, pažymėtomis 2-8, 2-16, 2-17, 2-18, 2-19 (72/1 000 iš 49,80 kv. m, t. y. 3,57 kv. m), unikalus numeris 1094-0289-9034:0085, bendras plotas 11,77 kv. m, Polocko g. 4B-20, Vilnius	390,13	
2.13.5.	Butas su bendro naudojimo patalpomis, pažymėtomis 1-1, 1-3, 1-8, 1-15, 1-16, 1-17, 1-18 (133/1 000 iš 70,68 kv. m, t. y. 9,39 kv. m), unikalus numeris 1094-0289-9034:0084, bendras plotas 20,04 kv. m, Polocko g. 4B-7, Vilnius	665,00	
2.13.6.	Butas su bendro naudojimo patalpomis, pažymėtomis nuo a-10 iki a-15 (72/1 000 iš 44,58 kv. m, t. y. 3,2 kv. m), a-9 (87/1 000 iš 29,14 kv. m, t. y. 2,54 kv. m), unikalus numeris 1094-0289-9012:0090, bendras plotas 15,44 kv. m, Polocko g. 6-57, Vilnius	447,23	
2.13.7.	Butas su bendro naudojimo patalpomis, pažymėtomis nuo a-10 iki a-15 (73/1 000 iš 44,58 kv. m, t. y. 3,24 kv. m), a-9 (88/1 000 iš 29,14 kv. m, t. y. 2,56 kv. m), unikalus numeris 1094-0289-9012:0091, bendras plotas 15,88 kv. m, Polocko g. 6-58, Vilnius	459,93	
2.13.8.	Butas su bendro naudojimo patalpomis, pažymėtomis 21-1 (51/100 iš 6,84 kv. m, t. y. 3,49 kv. m), nuo a-26 iki a-37 (960/1 000 iš 114,71 kv. m, t. y. 6,89 kv. m), unikalus numeris 1094-0289-7018:0091, bendras plotas 15,73 kv. m, Polocko g. 4-62B, Vilnius	359,00	
2.14.	Vilniaus technologijų mokymo ir reabilitacijos centras		
2.14.1.	Ūkinis pastatas 4I1p, unikalus numeris 1095-9024-7042, užstatytas plotas 192,00 kv. m; ūkinis pastatas 10I1p, unikalus numeris 1095-9024-7086, užstatytas plotas 87,00 kv. m; ūkinis pastatas 13I1ž, unikalus numeris 1095-9024-7114, užstatytas plotas 14,00 kv. m; sandėlis 3F1b, unikalus numeris 1095-9024-7020, bendras plotas 62,60 kv. m, Šilo g. 24, Vilnius	0,00	
2.15.	Lietuvos energetikos institutas		
2.15.1.	Butas, unikalus numeris 1998-5004-7017, bendras plotas 36,43 kv. m, M. Gimbutienės g. 6A-26, Kaunas	797,09	
2.16.	Lietuvos agrarinių ir miškų mokslų centras		
2.16.1.	Kambarys su bendro naudojimo patalpomis, pažymėtomis a-4 (1/3 nuo 7,32 kv. m), a-5 (1/3 nuo 2,55 kv. m), a-6 (1/3 nuo 8,08 kv. m), a-7 (1/3 nuo 2,93 kv. m), a-8 (1/3 nuo 2,77 kv. m), a-9 (1/3 nuo 1,08 kv. m), unikalus numeris 4400-3095-7623:7413, bendras plotas 17,52 kv. m, Kauno g. 25-1B, Babtai, Kauno r.	3 842,40	
2.16.2.	Kambarys su bendro naudojimo patalpomis, pažymėtomis a-4 (1/3 nuo 7,32 kv. m), a-5 (1/3 nuo 2,55 kv. m), a-6 (1/3 nuo 8,08 kv. m), a-7 (1/3 nuo 2,93 kv. m), a-8 (1/3 nuo 2,77 kv. m), a-9 (1/3 nuo 1,08 kv. m), unikalus numeris 4400-3095-	3 475,44	

	7567:7411, bendras plotas 22,42 kv. m, Kauno g. 25-2A, Babtai, Kauno r.		
2.16.3.	Butas, unikalus numeris 4400-3095-7634:7414, bendras plotas 91,54 kv. m, Kauno g. 25-9, Babtai, Kauno r.	28 469,65	
2.16.4.	Butas, unikalus numeris 4400-3095-8053:7415, bendras plotas 21,26 kv. m, Kauno g. 28-33, Babtai, Kauno r.	2 812,21	
2.16.5.	Butas, unikalus numeris 4400-3095-8097:7417, bendras plotas 34,72 kv. m, Kauno g. 28-41, Babtai, Kauno r.	4 604,96	
2.16.6.	Kambarys su bendro naudojimo patalpa 56-3 (1/2 nuo 4,44 kv. m), unikalus numeris 4400-3095-8064:7416, bendras plotas 18,06 kv. m, Kauno g. 28-42, Babtai, Kauno r.	2 389,37	
2.16.7.	Butas su rūsiu, 10,08 kv. m, pažymėtu R-16, unikalus numeris 3498-1005-9015:0016, bendras plotas 68,19 kv. m, Dvaro g. 8-16, Naujųjų Elmininkų k., Anykščių sen., Anykščių r.	3 764,40	
2.16.8.	63/100 gyvenamojo namo 1A1pm dalys, unikalus numeris 3696-1008-2016, bendras plotas 117,74 kv. m; 1/2 ūkinio pastato 2I1m dalis, unikalus numeris 3696-1008-2020, užstatytas plotas 101,43 kv. m; 1/2 ūkinio pastato 3I1p dalis, unikalus numeris 3696-1008-2030, užstatytas plotas 60,78 kv. m; 1/2 ūkinio pastato 4I1ž dalis, unikalus numeris 3696-1008-2041, užstatytas plotas 12,98 kv. m; 63/100 kiemo statinių (lauko tualetas, šulinys, stoginė) dalys, unikalus numeris 3696-1008-2063, Latvelių k., Biržų r.	0,00	
2.16.9.	Patalpos, pažymėtos: 1-8, 1-9, 1-10, 1-12, 1-11, unikalus numeris 4400-0517-4063:1776, bendras plotas 72,7 kv. m; ūkinis pastatas 3I1p, unikalus numeris 5393-6003-4040, užstatytas plotas 35 kv. m, Tvenkinio g. 1-2, Akademija, Kėdainių r.	2 473,00	
2.16.10.	Butas su bendro naudojimo patalpa, pažymėta a-1 (1/4 iš 21,13 kv. m), t.y. 5,28 kv. m, unikalus numeris 6795-0003-1015:0006, bendras plotas 42,43 kv. m, G. Petkevičaitės-Bitės g. 4-3, Joniškėlis, Pasvalio r.	0,00	
2.16.11.	Butas Nr. 2 su rūsiu, 37,15 kv. m, unikalus numeris 6798-0005-8010:0001, bendras plotas 74,39 kv. m; 1/2 garažo 2G1p dalis, unikalus numeris 6798-0005-8065, užstatytas plotas 60,00 kv. m; 1/2 ūkinio pastato 5I1p dalis, unikalus numeris 6798-0005-8098, užstatytas plotas 43,00 kv. m; malkinė 6I1p, unikalus numeris 6798-0005-8106, užstatytas plotas 18,00 kv. m; ūkinis pastatas 7I1p, unikalus numeris 6798-0005-8110, užstatytas plotas 17,00 kv. m, Linkuvos g. 20-2, Joniškėlio k., Joniškėlio apylinkių sen., Pasvalio r.	4 698,27	
2.16.12.	Veršidės pastatas 1Ž1p, unikalus numeris 6799-4005-9019, bendras plotas 1 332,42 kv. m, kiemo statiniai (siloso tranšėja n, vandens bokštas h), unikalus numeris 6799-4005-9028, Dvaro g. 6, Joniškėlio k., Joniškėlio apylinkių sen., Pasvalio r.	45 845,00	
2.16.13.	Gyvenamasis namas 1A1žp, unikalus numeris 3898-4006-2019, bendras plotas 196,70 kv. m; ūkinis pastatas 2I1b, unikalus numeris 3898-4006-2022, užstatytas plotas 60,76 kv. m; ūkinis pastatas 3I1ž, unikalus numeris 3898-4006-2036, užstatytas plotas 37,20 kv. m, Sodo g. 12, Perlojos k., Varėnos sen., Varėnos r.	4 746,88	
2.17.	Biržų technologijų ir verslo mokymo centras		
2.17.1.	Žolės miltų agregato pastatas 7I1m, unikalus numeris 3696-1006-6062, bendras plotas 537,48 kv. m, Panevėžio g. 6, Zaprutiškių k., Vabalninko sen., Biržų r.	0,00	

2.18.	Žeimelio žemės ūkio mokykla		
2.18.1.	Butas, unikalus numeris 4400-0515-9492:1691, bendras plotas 73,21 kv. m, Stoties g. 22-3, Žeimelis, Pakruojo r.	0,00	
2.18.2.	Butas, unikalus numeris 6592-2000-7015:0006, bendras plotas 79,02 kv. m, S. Dariaus ir S. Girėno g. 2-6, Žeimelis, Pakruojo r.	101,41	
2.18.3.	Ferma 1Ž1p, unikalus numeris 4400-0988-9869, bendras plotas 870,15 kv. m, Akmeniškių k. 1, Žeimelio sen., Pakruojo r.	378,52	
2.18.4.	Katilinė 8H1p, unikalus numeris 6596-7015-8081, bendras plotas 362,98 kv. m, Naujamiesčio g. 4, Žeimelis, Pakruojo r.	3 418,91	
2.19.	Lietuvos sveikatos mokslų universitetas		
2.19.1.	Garažas 2G1p, unikalus numeris 7196-2006-3023, plotas 17,92 kv. m, Maironio g. 1A, Baisiogala, Radviliškio r.	87,96	
2.20.	Panevėžio kolegija		
2.20.1.	Administracinės patalpos, unikalus numeris 7397-8005-6016:0020, bendras plotas 625,13 kv. m, Respublikos g. 45, Rokiškis	33 271,14“.	

1.4. Papildyti 3.2 papunkčiu:

„3.2.	Žuvininkystės tarnyba prie Lietuvos Respublikos žemės ūkio ministerijos		
3.2.1.	Butas, unikalus numeris 8696-6007-3059:0002, bendras plotas 48,90 kv. m; 1/34 dalis ūkinio pastato 4I1p, unikalus numeris 8696-6007-3037, užstatytas plotas 661,00 kv. m, Meškerinės vs., Pabradės sen., Švenčionių r.	275,26“.	

1.5. Papildyti 4.3–4.6 papunkčiais:

„4.3.	Valstybės įmonė „Klaipėdos regiono keliai“		
4.3.1.	Butas, unikalus numeris 2197-4003-2012:0051, bendras plotas 47,18 kv. m, Statybininkų g. 28-65, Klaipėda	60,00	
4.3.2.	Gyvenamasis namas 1A1ž, unikalus numeris 5590-9002-9015, bendras plotas 80,43 kv. m; malkinė 4I1ž, unikalus numeris 5590-9002-9048, užstatytas plotas 17,00 kv. m; kluonas 5I1ž, unikalus numeris 5590-9002-9059, užstatytas plotas 88,00 kv. m; tvartas 6I1p, unikalus numeris 5590-9002-9062, užstatytas plotas 107,00 kv. m; kiemo statiniai (šulinys, lauko tualetas, tvora), unikalus numeris 5590-9002-9080, Šilaininkų k., Klaipėdos r.	5 467,35	
4.4.	Valstybės įmonė „Marijampolės regiono keliai“		
4.4.1.	Tualetų pastatas 1H1p, unikalus numeris 4800-1000-3015, bendras plotas 409,05 kv. m; artozinis gręžinys, unikalus numeris 4800-1000-8012; biologinis valymo įrenginys, unikalus numeris 4800-1000-8023; buitinio vandentiekio tinklų magistralė, unikalus numeris 4800-1000-8034, ilgis 84 m; fekalinių nuotekų tinklai, unikalus numeris 4800-1000-8045, ilgis 23,2 m, Europos g. 19, Salaperaugio k., Liubavo sen., Kalvarijos sav.	84 089,72	

4.5.	Valstybės įmonė „Šiaulių regiono keliai“		
4.5.1.	Butas, unikalus numeris 3295-6003-1016:0002, bendras plotas 15,70 kv. m; sandėlis 3I1ž, unikalus numeris 3295-6003-1020, užstatytas plotas 12,00 kv. m; sandėlis 4I1ž, unikalus numeris 3295-6003-1030, užstatytas plotas 12,00 kv. m; sandėlis 5I1ž, unikalus numeris 3295-6003-1041, užstatytas plotas 6,00 kv. m; sandėlis 6I1ž, unikalus numeris 3295-6003-1052, užstatytas plotas 6,00 kv. m; sandėlis 7I1ž, unikalus numeris 3295-6003-1063, užstatytas plotas 10,00 kv. m; 1/3 kiemo statinių, unikalus numeris 3295-6003-1074, M. Valančiaus g. 1-1, Viekšniai, Mažeikių r.	1,89	
4.5.2.	Butas, unikalus numeris 3295-6003-1016:0003, bendras plotas 37,45 kv. m; 1/3 dalis kiemo statinių, unikalus numeris 3295-6003-1074, M. Valančiaus g. 1-3, Viekšniai, Mažeikių r.	0,43	
4.6.	Valstybės įmonė „Utenos regiono keliai“		
4.6.1.	Kiemo statiniai (asfaltbetonio danga, tvora, vartai, betono plytelių danga), unikalus numeris 8299-6004-9696, Auštaitijos g. 14, Šilinės k., Leliūnų sen., Utenos r.	0,58“.	

1.6. Papildyti 5.3.2 papunkčiu:

„5.3.2.	Garažas (boksas), unikalus numeris 7995-8023-9014:0007, bendras plotas 17,78 kv. m, Birutės g. 2, Trakai	3 589,71“.	
---------	--	------------	--

1.7. Papildyti 5.7–5.12 papunkčiais:

„5.7.	Pabradės socialinės globos namai		
5.7.1.	Ferma 2Ž1p, unikalus numeris 8696-8012-5021, bendras plotas 1 471,74 kv. m; ūkinis pastatas 3I1m, unikalus numeris 8696-8012-5032, plotas 22,76 kv. m, Maleikėnų k. 15, Pabradės sen., Švenčionių r.	0,00	
5.8.	Adakavo socialinės globos namai		
5.8.1.	51/100 gyvenamojo namo 5A1m dalis, unikalus numeris 7787-2000-1051, bendras plotas 141,98 kv. m, Kaštonų g. 9, Adakavo k., Skaudvilės sen., Tauragės r.	2 789,70	
5.8.2.	1/8 dalis tvarto 14I1p, unikalus numeris 7787-2000-1120, užstatytas plotas 234,49 kv. m, Kaštonų g. 3, Adakavo k., Skaudvilės sen., Tauragės r.	249,23	
5.9.	Dūseikių socialinės globos namai		
5.9.1.	Butas, unikalus numeris 7895-6005-5016:0011, bendras plotas 27,07 kv. m; ūkinis pastatas 7I1p, unikalus numeris 7895-6005-5105, užstatytas plotas 9 kv. m, Stoties g. 16-11, Dūseikių k., Tryškių sen., Telšių r.	415,42	
5.10.	Valstybinio socialinio draudimo fondo valdybos Alytaus skyrius		
5.10.1.	3506/24969 garažo 2G1p dalys, unikalus numeris 5999-5000-3028, bendras plotas 249,69 kv. m, Vilniaus g. 19, Lazdijai	0,00	

5.11.	Valstybinio socialinio draudimo fondo valdybos Šiaulių skyrius		
5.11.1.	49/100 garažo 2G1p dalys, unikalus numeris 5498-2002-7027, bendras plotas 47,20 kv. m, Vytauto Didžiojo g. 88, Kelmė	1 787,98	
5.11.2.	Garažas 1G1p, unikalus numeris 6599-3004-6011, bendras plotas 74,26 kv. m, Kęstučio g. 4, Pakruojis	5 742,81	
5.12.	Neįgalumo ir darbingumo nustatymo tarnyba prie Socialinės apsaugos ir darbo ministerijos		
5.12.1.	Garažas, unikalus numeris 4400-0878-5813:6966, bendras plotas 15,58 kv. m, Šilutės pl. 46-913, Klaipėda	1 442,19“.	

1.8. Papildyti 6.2.3.4 ir 6.2.3.5 papunkčiais:

„6.2.3.4.	Gyvenamasis namas 1A1p, unikalus numeris 7796-0012-0021, plotas 204,04 kv. m; ūkinis pastatas 4I1p, unikalus numeris 7796-0012-0043, užstatytas plotas 137,61 kv. m; daržinė 5I1m, unikalus numeris 7796-0012-0054, užstatytas plotas 45,45 kv. m; daržinė 6I1m, unikalus numeris 7796-0012-0065, užstatytas plotas 27,00 kv. m; garažas 7I1m, unikalus numeris 7796-0012-0076, užstatytas plotas 35,10 kv. m; ūkinis pastatas 8I1m, unikalus numeris 7796-0012-0087, užstatytas plotas 60,48 kv. m; daržinė 9I1m, unikalus numeris 7796-0012-0098, užstatytas plotas 191,47 kv. m; sandėlis 15I1m, unikalus numeris 7796-0012-0143, užstatytas plotas 56,00 kv. m; sandėlis 16I1m, unikalus numeris 7796-0012-0154, užstatytas plotas 77,39 kv. m; sandėlis 14I1m, unikalus numeris 7796-0012-0132, užstatytas plotas 5,20 kv. m; kiemo statiniai (du šuliniai, lauko tualetas), unikalus numeris 7796-0012-0165, Girininkijos g. 4, Jakutiškės k., Skaudvilės sen., Tauragės r.	19 063,87	
6.2.3.5.	Garažas 1G1p, unikalus numeris 7799-6000-9014, plotas 170,48 kv. m, Papušynės k., Mažonų sen., Tauragės r.	4 987,89“.	

1.9. Papildyti 6.2.4–6.2.10 papunkčiais:

„6.2.4.	Valstybės įmonė Kretingos miškų urėdija		
6.2.4.1.	48700/78431 gyvenamojo namo 1A1ž dalis, unikalus numeris 5598-8008-8010, bendras plotas 782,86 kv. m, K. Baltzerio g. 2, Šernų k., Dvilų sen., Klaipėdos r.	0,29	
6.2.4.2.	56/100 gyvenamojo namo 1A1m dalys, unikalus numeris 5592-5002-8018, bendras plotas 118,82 kv. m; 54/100 tvarto 3I1m dalys, unikalus numeris 5592-5002-8083, užstatytas plotas 64,00 kv. m, Jurjonų g. 7, Jurjonų k., Dvilų sen., Klaipėdos r.	1 761,24	
6.2.4.3.	Butas, unikalus numeris 5590-9001-9019:0003, bendras plotas 71,24 kv. m, Placio g. 2-3, Karklės k., Kretingalės sen., Klaipėdos r.; daržinė 2I1žm, unikalus numeris 5590-9001-9022, užstatytas plotas 30,00 kv. m; 35/100 tvarto 7I1p dalys, unikalus numeris 5590-9001-9036, užstatytas plotas 98,00 kv. m; 31/100 malkinės 3I1ž dalis, unikalus numeris 5590-9001-9040, užstatytas plotas 39,00 kv. m; 1/2 šulinio k dalis, unikalus numeris 5590-9001-9084, Placio g. 2, Karklės k., Kretingalės sen., Klaipėdos r.	15 243,43	
6.2.4.4.	18/50 daržinės 3I1ž dalių, unikalus numeris 5693-0009-2035, bendras plotas 36,00 kv. m, Laukžemės g. 8, Darbėnai, Kretingos r.	0,29	

6.2.5.	Valstybės įmonė Anykščių miškų urėdija		
6.2.5.1.	Gyvenamasis namas 1A1m, unikalus numeris 3496-3011-7010, bendras plotas 140,56 kv. m; tvartas 2I1p, unikalus numeris 4400-0535-4607, užstatytas plotas 211 kv. m; garažas 3I1ž, unikalus numeris 4400-0535-4644, užstatytas plotas 49,00 kv. m; pirtis 4I1m, unikalus numeris 4400-0535-4707, užstatytas plotas 20,00 kv. m; kiemo statiniai (šulinys k, aikštelė b), unikalus numeris 4400-0535-4772, Kraštiečių g. 3, Juostininkų k., Troškūnų sen., Anykščių r.	174,93	
6.2.5.2.	Butas, unikalus numeris 3496-6007-5012:0002, bendras plotas 18,13 kv. m; 1/6 dalis kiemo statinių (šulinys), unikalus numeris 3496-6007-5045, Mikierių k. 8-1, Andrioniškio sen., Anykščių r.	5,18	
6.2.5.3.	Butas, unikalus numeris 3496-6007-5012:0003, bendras plotas 31,84 kv. m; 1/6 dalis kiemo statinių (šulinys), unikalus numeris 3496-6007-5045, Mikierių k. 8-2, Andrioniškio sen., Anykščių r.	9,09	
6.2.5.4.	Butas, unikalus numeris 3496-6007-5012:0004, bendras plotas 50,24 kv. m; 1/6 dalis kiemo statinių (šulinys), unikalus numeris 3496-6007-5045, Mikierių k. 8-4, Andrioniškio sen., Anykščių r.	14,34	
6.2.5.5.	Ūkinis pastatas 2I1m, unikalus numeris 3496-6007-5056, užstatytas plotas 46,00 kv. m; ūkinis pastatas 3I1p, unikalus numeris 3496-6007-5067, užstatytas plotas 39,00 kv. m, Mikierių k. 8, Andrioniškio sen., Anykščių r.	12,05	
6.2.6.	Valstybės įmonė Kuršėnų miškų urėdija		
6.2.6.1.	Gyvenamasis namas 1A1ž, unikalus numeris 9198-8005-0017, bendras plotas 63,90 kv. m; kluonas 2I1p, unikalus numeris 9198-8005-0028, užstatytas plotas 25,00 kv. m; tvartas 3I1p, unikalus numeris 9198-8005-0039, užstatytas plotas 38,00 kv. m; viralinė 4I1p, unikalus numeris 9198-8005-0040, užstatytas plotas 28,00 kv. m; malkinė 5I1ž, unikalus numeris 9198-8005-0054, užstatytas plotas 14,00 kv. m; kiemo statiniai (šulinys k1, kanalizacijos šulinys r1, kiemo aikštelė b, atliekų duobė Š1), unikalus numeris 9198-8005-0082, Liepų g. 9, Raudėnų k., Raudėnų sen., Šiaulių r.	51 818,88	
6.2.6.2.	Gyvenamasis namas 1A1m, unikalus numeris 5497-6013-7011, bendras plotas 60,17 kv. m; gyvenamasis namas 2A1m, unikalus numeris 5497-6013-7022, bendras plotas 32,73 kv. m; ūkinis pastatas 3I1ž, unikalus numeris 5497-6013-7033, užstatytas plotas 5,00 kv. m; ūkinis pastatas 5I1ž, unikalus numeris 5497-6013-7044, užstatytas plotas 45,00 kv. m; ūkinis pastatas 6I1m, unikalus numeris 5497-6013-7055, užstatytas plotas 30,00 kv. m; ūkinis pastatas 7I1ž, unikalus numeris 5497-6013-7066, užstatytas plotas 44,00 kv. m; ūkinis pastatas 8I1ž, unikalus numeris 5497-6013-7077, užstatytas plotas 3,00 kv. m; ūkinis pastatas 9I1ž, unikalus numeris 5497-6013-7088, užstatytas plotas 17,00 kv. m; pirties pastatas 10I1m, unikalus numeris 5497-6013-7099, užstatytas plotas 15,00 kv. m; ūkinis pastatas 11I1ž, unikalus numeris 5497-6013-7100, užstatytas plotas 18,00 kv. m; kiemo rūšys 12I1p, unikalus numeris 5497-6013-7111, užstatytas plotas 15,00 kv. m; ūkinis pastatas 13I1p, unikalus numeris 5497-6013-7122, užstatytas plotas 1,00 kv. m; kiemo statiniai (stoginė, šulinys, tualetas), unikalus numeris 5497-6013-7133, Luokės g. 99, Vidsodžio k., Šaukėnų sen., Kelmės r.	26 265,81	

6.2.7.	Valstybės įmonė Telšių miškų urėdija		
6.2.7.1.	Įstaiga 1A2p, unikalus numeris 6896-3005-0019:0003, plotas 51,92 kv. m; 1/2 daržinės 4I1m dalis, unikalus numeris 6896-3005-0040, užstatytas plotas 27,00 kv. m; malkinė 7I1ž, unikalus numeris 6896-3005-0073, užstatytas plotas 10,00 kv. m; 1/3 dalis šulinio k, unikalus numeris 6896-3005-0084, Ežero g. 48, Plateliai, Plungės r.	1 072,97	
6.2.8.	Valstybės įmonė Rokiškio miškų urėdija		
6.2.8.1.	Gyvenamasis namas 1A1m, unikalus numeris 7395-9009-1017, bendras plotas 201,94 kv. m; garažas 10G1p, unikalus numeris 7395-9009-1028, bendras plotas 70,82 kv. m; kiemo rūšys 2I1p, unikalus numeris 7395-9009-1058, užstatytas plotas 17,00 kv. m; klėtis 3I1m, unikalus numeris 7395-9009-1060, užstatytas plotas 30,00 kv. m; malkinė 4I1m, unikalus numeris 7395-9009-1071, užstatytas plotas 29,00 kv. m; malkinė 5I1m, unikalus numeris 7395-9009-1082, užstatytas plotas 33,00 kv. m; daržinė 6I1m, unikalus numeris 7395-9009-1093, užstatytas plotas 112 kv. m; tvartas 7I1b, unikalus numeris 7395-9009-1106, užstatytas plotas 79,00 kv. m; tvartas 8I1b, unikalus numeris 7395-9009-1117, užstatytas plotas 54,00 kv. m; daržinė 9I1m, unikalus numeris 7395-9009-1128, užstatytas plotas 62,00 kv. m; kiti inžineriniai statiniai (šulinys, lauko tualetai 2 vnt.), unikalus numeris 7395-9009-1139, Panemunio g. 1, Suvainiškis, Rokiškio r.	348,14	
6.2.9.	Valstybės įmonė Druskininkų miškų urėdija		
6.2.9.1.	66/100 garažo 3G1p dalys, unikalus numeris 1593-8001-0024, bendras plotas 192,64 kv. m, Kurorto g. 15, Druskininkai	0,29	
6.2.9.2.	Butas, unikalus numeris 3896-6004-1024:0004, bendras plotas 40,34 kv. m, Kabelių g. 20-2, Kabelių k., Marcinkonių sen., Varėnos r.	128,60	
6.2.10.	Valstybės įmonė Zarasų miškų urėdija		
6.2.10.1.	Gyvenamasis namas 1A2p, unikalus numeris 4396-9005-4013, bendras plotas 113,97 kv. m; ūkinis pastatas su tremperiu 2I1pm, unikalus numeris 4396-9005-4024, užstatytas plotas 88,00 kv. m; kiemo statiniai (tualetai), unikalus numeris 4396-9005-4035, Raipolės vs. 1, Turmanto sen., Zarasų r.	5 873,08	
6.2.10.2.	Gyvenamasis namas 1A2p, unikalus numeris 4396-4003-7011, bendras plotas 91,84 kv. m; garažas 2I1p, unikalus numeris 4396-4003-7022, užstatytas plotas 87,00 kv. m; sandėlis 3I1ž, unikalus numeris 4396-4003-7033, užstatytas plotas 103,00 kv. m; pirtis 4I1m, unikalus numeris 4396-4003-7044, užstatytas plotas 22,00 kv. m; kiemo statiniai (šulinys), unikalus numeris 4396-4003-7055, Klimantiškių k., Zarasų sen., Zarasų r.	4 303,75“.	

1.10. Papildyti 6.3 ir 6.4 papunkčiais:

„6.3.	Lietuvos Respublikos aplinkos ministerijos Vilniaus regiono aplinkos apsaugos departamentas		
6.3.1.	Negyvenamoji patalpa, unikalus numeris 1091-2001-6019:0019, bendras plotas 114,47 kv. m; negyvenamoji patalpa, unikalus numeris 1091-2001-6019:0020, bendras plotas 46,31 kv. m, M. K. Čiurlionio g. 9, Vilnius	3 405,59	

6.4.	Lietuvos Respublikos aplinkos ministerijos Utenos regiono aplinkos apsaugos departamentas		
6.4.1.	Garažas 4G1p, unikalus numeris 4400-0204-9781:3058, plotas 17,32 kv. m, Pakalnės g. 12A, Zarasai	1 642,20“.	

1.11. Papildyti 7.2 papunkčiu:

„7.2.	Nacionalinis maisto ir veterinarijos rizikos vertinimo institutas		
7.2.1.	Ekstremalių situacijų pastatas su gyvenamosiomis patalpomis 1O2/p, unikalus numeris 4196-9024-4015, bendras plotas 303,32 kv. m, A. Mickevičiaus g. 107A, Nemenčinė, Vilniaus r.	10 642,43“.	

1.12. Papildyti 9.2–9.6 papunkčiais:

„9.2.	Lietuvos Respublikos sveikatos apsaugos ministerija		
9.2.1.	Arklidė 18Ž1p, unikalus numeris 8895-6005-1117, bendras plotas 695,32 kv. m; sandėlis 19F1p, unikalus numeris 8895-6005-1128, bendras plotas 256,66 kv. m, Aušros g. 27, Švėkšna, Šilutės r.	13 250,92	
9.3.	Sveikatos priežiūros ir farmacijos specialistų kompetencijų centras		
9.3.1.	Rūsio patalpos, unikalus numeris 4400-0093-4325:4585, bendras plotas 43,49 kv. m, Pylimo g. 42, Vilnius	0,00	
9.3.2.	Sandėlis 13B1ž, unikalus numeris 1094-0250-4134, bendras plotas 25,97 kv. m, Nemenčinės pl. 25D, Vilnius	0,00	
9.4.	Nacionalinis visuomenės sveikatos centras prie Sveikatos apsaugos ministerijos		
9.4.1.	Garažas 1G1p, unikalus numeris 5597-3001-5017, bendras plotas 70,68 kv. m, Kvietinių g. 19G, Gargždai, Klaipėdos r.	725,91	
9.4.2.	Garažas K11-161, unikalus numeris 5597-1001-1127:0005, bendras plotas 57,28 kv. m, P. Cvirkos g. 13A, Gargždai, Klaipėdos r.	302,91	
9.4.3.	Laboratorija 2D1ž, unikalus numeris 6593-2000-3024, bendras plotas 16,78 kv. m; garažas 5G1p, unikalus numeris 6593-2000-3051, bendras plotas 159,85 kv. m; sandėlis 7I1p, unikalus numeris 6593-2000-3084, užstatytas plotas 24,00 kv. m, Vytauto Didžiojo g. 69, Pakruojis	0,00	
9.5.	Šiaulių priklausomybės ligų centras		
9.5.1.	Gamybinis pastatas 2P2p, unikalus numeris 2900-0001-8026, bendras plotas 953,97 kv. m, Daubos g. 3, Šiauliai	31 900,00	
9.6.	Sveikatos apsaugos ministerijos Ekstremalių sveikatai situacijų centras		
9.6.1.	Bendrbutis 1N2p, unikalus numeris 4196-0000-4018, bendras plotas 500,53 kv. m, A. Mickevičiaus g. 107B, Nemenčinė, Vilniaus r.	14 343,10	

9.6.2.	Vaistų sandėlis 1F1p, unikalus numeris 4400-0688-2939, bendras plotas 211,13 kv. m, Švyturio g. 6B, Klaipėda	23 173,33	
9.6.3.	Vaistų sandėlis 1F1p, unikalus numeris 6997-0004-8014, plotas 1 311,71 kv. m, B. Buliko g. 19, Jieznas, Prienų r.	19 114,93“.	

1.13. Papildyti 13.1.1.2 ir 13.1.1.3 papunkčiais:

„13.1.1.2.	Vieno kambario butas su rūsiu, unikalus numeris 4998-4002-5017:0060, bendras plotas 36,60 kv. m, Pravieniškių g. 51-14, Pravieniškių II k., Pravieniškių sen., Kaišiadorių r.	19,37	
13.1.1.3.	Vieno kambario butas, unikalus numeris 4998-6008-3010:0058, bendras plotas 36,80 kv. m, Pravieniškių g. 53-31, Pravieniškių II k., Pravieniškių sen., Kaišiadorių r.	19,52“.	

1.14. Papildyti 13.1.2–13.1.4 papunkčiais:

„13.1.2.	Laisvės atėmimo vietų ligoninė		
13.1.2.1.	Butas, unikalus numeris 4400-1834-5618:3631, bendras plotas 54,31 kv. m, J. Kairiūkščio g. 5-3, Vilnius	11 993,70	
13.1.2.2.	Butas, unikalus numeris 4400-1834-5638:3632, bendras plotas 33,70 kv. m, J. Kairiūkščio g. 5-55, Vilnius	7 981,80	
13.1.2.3.	3 kambarių butas su rūsiu, unikalus numeris 4999-4001-1013:0019, bendras plotas 70,22 kv. m, Parko g. 23-37, Kaišiadorys	18 089,24	
13.1.3.	Vilniaus pataisos namai		
13.1.3.1.	Butas, unikalus numeris 4400-1834-5650:3633, bendras plotas 57,00 kv. m, J. Kairiūkščio g. 5-57, Vilnius	11 723,73	
13.1.4.	Marijampolės pataisos namai		
13.1.4.1.	Butas su rūsiu R-3, 7,82 kv. m, unikalus numeris 4400-0508-3867:1193, bendras plotas 34,34 kv. m, Sporto g. 3-18, Marijampolė	12 667,85	
13.1.4.2.	Butas su rūsiu, 3,42 kv. m, unikalus numeris 1898-9002-1013:0028, bendras plotas 61,26 kv. m, Mokolų g. 65-29, Marijampolė	9 108,00	
13.1.4.3.	Poilsio namelis 1K1b, unikalus numeris 4898-0001-7017, bendras plotas 201,71 kv. m; kiemo statiniai (artezinis gręžinys, tvora, kiemo aikštelė), unikalus numeris 4898-0001-7028, Jurgežerių k., Kalvarijos sen., Kalvarijos sav.	11 994,54“.	

1.15. Papildyti 13.2 papunkčiu:

„13.2.	Valstybės įmonė Registrų centras		
13.2.1.	Įstaiga, unikalus numeris 4400-2875-7460:4802, bendras plotas 95,24 kv. m; 7/100 kiemo aikštelės b dalys, unikalus numeris 6196-1002-7021, Laisvės g. 26-5, Mažeikiai	7 987,12	

13.2.2.	Garažas 2G1p, unikalus numeris 7898-3002-8027:0026, bendras plotas 23,18 kv. m, Plungės g. 45L-98, Telšiai	1 225,29“.	
---------	--	------------	--

1.16. Pripažinti netekusiu galios 14.1.10 papunktį.

1.17. Pripažinti netekusiu galios 14.1.35 papunktį.

1.18. Pripažinti netekusiu galios 14.1.61 papunktį.

1.19. Pripažinti netekusiu galios 14.1.70 papunktį.

1.20. Pripažinti netekusiais galios 14.1.90 ir 14.1.91 papunkčius.

1.21. Pripažinti netekusiu galios 14.1.113 papunktį.

1.22. Pripažinti netekusiu galios 14.1.155 papunktį.

1.23. Pripažinti netekusiu galios 14.1.174 papunktį.

1.24. Pripažinti netekusiu galios 14.1.179 papunktį.

1.25. Pripažinti netekusiu galios 14.1.195 papunktį.

1.26. Pripažinti netekusiu galios 14.1.207 papunktį.

1.27. Pripažinti netekusiu galios 14.1.231 papunktį.

1.28. Pripažinti netekusiu galios 14.1.241 papunktį.

1.29. Pripažinti netekusiais galios 14.1.247–14.1.255 papunkčius.

1.30. Pripažinti netekusiais galios 14.1.264 ir 14.1.265 papunkčius.

1.31. Pripažinti netekusiu galios 14.1.269 papunktį.

1.32. Pripažinti netekusiu galios 14.1.284 papunktį.

1.33. Pripažinti netekusiais galios 14.1.290 ir 14.1.291 papunkčius.

1.34. Pripažinti netekusiu galios 14.1.305 papunktį.

1.35. Pripažinti netekusiu galios 14.1.314 papunktį.

1.36. Pripažinti netekusiu galios 14.1.316 papunktį.

1.37. Pripažinti netekusiu galios 14.1.334 papunktį.

1.38. Pripažinti netekusiu galios 14.1.351 papunktį.

1.39. Pripažinti netekusiu galios 14.1.378 papunktį.

- 1.40. Pripažinti netekusiu galios 14.1.433 papunktį.
 1.41. Pripažinti netekusiu galios 14.1.448 papunktį.
 1.42. Pripažinti netekusiu galios 14.1.450 papunktį.
 1.43. Pripažinti netekusiu galios 14.1.459 papunktį.
 1.44. Pripažinti netekusiu galios 14.1.462 papunktį.
 1.45. Pripažinti netekusiais galios 14.1.470 ir 14.1.471 papunkčius.
 1.46. Pripažinti netekusiais galios 14.1.479–14.1.485 papunkčius.
 1.47. Pripažinti netekusiu galios 14.1.510 papunktį.
 1.48. Pripažinti netekusiu galios 14.1.535 papunktį.
 1.49. Pripažinti netekusiu galios 14.1.564 papunktį.
 1.50. Pripažinti netekusiu galios 14.1.573 papunktį.
 1.51. Pripažinti netekusiu galios 14.1.595 papunktį.
 1.52. Pripažinti netekusiu galios 14.1.601 papunktį.
 1.53. Pripažinti netekusiu galios 14.1.625 papunktį.
 1.54. Pripažinti netekusiu galios 14.1.645 papunktį.
 1.55. Pripažinti netekusiais galios 14.1.664 ir 14.1.665 papunkčius.
 1.56. Papildyti 14.1.676–14.1.789 papunkčiais:

„14.1.676.	Negyvenamosios patalpos, pažymėtos 2-1, 2-2, 2-3, 2-4, 2-5, unikalus numeris 1095-6010-0012:0075, bendras plotas 36,78 kv. m, Savanorių pr. 11, Vilnius	1 465,95	
14.1.677.	Gyvenamasis namas 1A1m, unikalus numeris 7994-0120-3018, bendras plotas 52,47 kv. m; 0,0186 ha žemės sklypas, kadastro numeris 0101/0165:950, Gurelių g. 59, Vilnius	12 800,00	2 600,00
14.1.678.	1/2 dalis buto su rūsiu, unikalus numeris 1099-0005-2013:0097, bendras plotas 50,31 kv. m, L. Giros g. 108-47, Vilnius	21 000,00	
14.1.679.	1/4 buto dalis, unikalus numeris 1094-0310-6014:0005, bendras plotas 24,58 kv. m, Pylimo g. 63-8, Vilnius	7 225,00	
14.1.680.	1/2 buto dalis, unikalus numeris 1096-0000-2016:0001, bendras plotas 33,44 kv. m, Agrastų g. 13-1, Vilnius, ir dalis 3445/14690 (0,0344 ha) žemės sklypo, kadastro numeris 0101/0082:242, Agrastų g. 13, Vilnius	7 200,00	4 057,08

14.1.681.	53/100 buto su rūsiu dalys, unikalus numeris 1096-5022-8010:0054, bendras plotas 44,16 kv. m, Žirmūnų g. 23-58, Vilnius	18 050,00	
14.1.682.	Kambarys su bendro naudojimo patalpa, pažymėta 3-40 (12/100 iš 16,45 kv. m, t. y. 1,99 kv. m), unikalus numeris 1097-3006-5019:0021, bendras plotas 16 kv. m, Olandų g. 55-32, Vilnius	15 300,00	
14.1.683.	2159/10000 neįrengtos pastogės dalys, unikalus numeris 4400-3160-3217:3635, bendras plotas 123,56 kv. m, J. Basanavičiaus g. 6-19, Vilnius	0,00	
14.1.684.	Garažo boksas, unikalus numeris 4400-0818-0698:1515, bendras plotas 25,61 kv. m, Žirgų g. 18-1, Raudondvario k., Riešės sen., Vilniaus r. sav.	502,08	
14.1.685.	Garažo boksas, unikalus numeris 4400-0818-0754:1516, bendras plotas 27,18 kv. m, Žirgų g. 18-2, Raudondvario k., Riešės sen., Vilniaus r. sav.	532,87	
14.1.686.	Garažo boksas, unikalus numeris 4400-0818-0776:1517, bendras plotas 26,08 kv. m, Žirgų g. 18-3, Raudondvario k., Riešės sen., Vilniaus r. sav.	511,01	
14.1.687.	Garažo boksas, unikalus numeris 4400-0814-6785:1255, bendras plotas 30,63 kv. m, Žirgų g. 18-4, Raudondvario k., Riešės sen., Vilniaus r. sav.	600,31	
14.1.688.	Garažo boksas, unikalus numeris 4400-0814-6063:1247, bendras plotas 18,06 kv. m, Žirgų g. 18-5, Raudondvario k., Riešės sen., Vilniaus r. sav.	176,60	
14.1.689.	Garažo boksas, unikalus numeris 4400-0818-0810:1518, bendras plotas 19,58 kv. m, Žirgų g. 18-6, Raudondvario k., Riešės sen., Vilniaus r. sav.	383,99	
14.1.690.	Garažo boksas, unikalus numeris 4400-0818-0900:1519, bendras plotas 19,53 kv. m, Žirgų g. 18-7, Raudondvario k., Riešės sen., Vilniaus r. sav.	382,99	
14.1.691.	Garažo boksas, unikalus numeris 4400-0818-0910:1520, bendras plotas 27,74 kv. m, Žirgų g. 18-8, Raudondvario k., Riešės sen., Vilniaus r. sav.	543,73	
14.1.692.	Garažo boksas, unikalus numeris 4400-0818-0300:1508, bendras plotas 18,89 kv. m, Žirgų g. 18B-1, Raudondvario k., Riešės sen., Vilniaus r. sav.	374,06	
14.1.693.	Garažo boksas, unikalus numeris 4400-0818-0365:1509, bendras plotas 16,41 kv. m, Žirgų g. 18B-2, Raudondvario k., Riešės sen., Vilniaus r. sav.	324,48	
14.1.694.	Garažo boksas, unikalus numeris 4400-0814-6330:1250, bendras plotas 21,06 kv. m, Žirgų g. 18B-3, Raudondvario k., Riešės sen., Vilniaus r. sav.	416,78	
14.1.695.	Garažo boksas, unikalus numeris 4400-0818-0376:1510, bendras plotas 21,90 kv. m, Žirgų g. 18B-4, Raudondvario k., Riešės sen., Vilniaus r. sav.	433,64	

14.1.696.	Garažo boksas, unikalus numeris 4400-0814-6728:1253, bendras plotas 25,21 kv. m, Žirgų g. 18B-5, Raudondvario k., Riešės sen., Vilniaus r. sav.	499,08	
14.1.697.	Garažo boksas, unikalus numeris 4400-0818-0402:1511, bendras plotas 24,76 kv. m, Žirgų g. 18B-6, Raudondvario k., Riešės sen., Vilniaus r. sav.	490,15	
14.1.698.	Garažo boksas, unikalus numeris 4400-0814-7093:1265, bendras plotas 32,91 kv. m, Žirgų g. 18B-7, Raudondvario k., Riešės sen., Vilniaus r. sav.	650,89	
14.1.699.	Garažo boksas, unikalus numeris 4400-0818-0421:1512, bendras plotas 20,49 kv. m, Žirgų g. 18B-8, Raudondvario k., Riešės sen., Vilniaus r. sav.	405,85	
14.1.700.	Garažo boksas, unikalus numeris 4400-0814-7217:1268, bendras plotas 21,53 kv. m, Žirgų g. 18B-9, Raudondvario k., Riešės sen., Vilniaus r. sav.	425,71	
14.1.701.	Garažo boksas, unikalus numeris 4400-0818-0454:1514, bendras plotas 22,76 kv. m, Žirgų g. 18B-10, Raudondvario k., Riešės sen., Vilniaus r. sav.	450,50	
14.1.702.	Garažas 1G1/b, unikalus numeris 4400-0779-8540, bendras plotas 22,98 kv. m, Liepų al. 21, Raudondvario k., Riešės sen., Vilniaus r. sav.	453,43	
14.1.703.	Garažas 2G1/b, unikalus numeris 4400-0779-8607, bendras plotas 24,35 kv. m, Liepų al. 21, Raudondvario k., Riešės sen., Vilniaus r. sav.	480,22	
14.1.704.	Garažas 3G1/b, unikalus numeris 4400-0779-8638, bendras plotas 21,15 kv. m, Liepų al. 21, Raudondvario k., Riešės sen., Vilniaus r. sav.	417,71	
14.1.705.	Garažas 4G1/b, unikalus numeris 4400-0779-8661, bendras plotas 26,16 kv. m, Liepų al. 21, Raudondvario k., Riešės sen., Vilniaus r. sav.	515,94	
14.1.706.	Garažas 5G1/b, unikalus numeris 4400-0779-8672, bendras plotas 22,98 kv. m, Liepų al. 21, Raudondvario k., Riešės sen., Vilniaus r. sav.	453,43	
14.1.707.	Garažas 6G1/b, unikalus numeris 4400-0779-8707, bendras plotas 19,57 kv. m, Liepų al. 21, Raudondvario k., Riešės sen., Vilniaus r. sav.	385,99	
14.1.708.	Garažas 13I1ž, unikalus numeris 4400-0779-9048, užstatytas plotas 20 kv. m, Liepų al. 21, Raudondvario k., Riešės sen., Vilniaus r. sav.	187,29	
14.1.709.	Ūkio pastatas 15I1ž, unikalus numeris 4400-0784-1629, užstatytas plotas 31,00 kv. m, Liepų al. 21, Raudondvario k., Riešės sen., Vilniaus r. sav.	290,26	
14.1.710.	Garažas 7I1/ž, unikalus numeris 4400-0779-8750, užstatytas plotas 20,00 kv. m, Liepų al. 21, Raudondvario k., Riešės sen., Vilniaus r. sav.	187,29	

14.1.711.	Garažas 11I1/ž, unikalus numeris 4400-0779-8994, užstatytas plotas 20,00 kv. m, Liepų al. 21, Raudondvario k., Riešės sen., Vilniaus r. sav.	187,29	
14.1.712.	Garažas 12I1/ž, unikalus numeris 4400-0779-9026, užstatytas plotas 19,00 kv. m, Liepų al. 21, Raudondvario k., Riešės sen., Vilniaus r. sav.	177,50	
14.1.713.	Garažas 14I1/ž, unikalus numeris 4400-0779-9070, užstatytas plotas 20,00 kv. m, Liepų al. 21, Raudondvario k., Riešės sen., Vilniaus r. sav.	187,29	
14.1.714.	Garažas 1G1p, unikalus numeris 1992-8022-7018, bendras plotas 1 778,3 kv. m; 0,4489 ha žemės sklypas, kadastro numeris 1901/0108:68, Radvilėnų pl. 1A, Kaunas	16 065,22	150 312,79
14.1.715.	Administracinės patalpos nuo 1-2 iki 1-7, nuo 1-9 iki 1-15 su 1/2 dalimi bendro naudojimo patalpos 1-1, 5,38 kv. m, unikalus numeris 1992-1003-7013:0011, bendras plotas 198,30 kv. m, V. Sladkevičiaus g. 8, Kaunas	5 984,59	
14.1.716.	Butas (kambarys, unikalus numeris 1997-6005-7014:0145, plotas 11,91 kv. m) su bendro naudojimo patalpomis (plotas 5,26 kv. m), Jonavos g. 182-508, Kaunas	4 410,00	
14.1.717.	435/1000 buto su rūsiu dalys, unikalus numeris 1994-0009-6019:0005, bendras plotas 57,57 kv. m, Griunvaldo g. 8-6, Kaunas	13 439,92	
14.1.718.	70/100 ūkinio pastato 5I1ž dalių, unikalus numeris 1995-8026-7090, užstatytas plotas 100,00 kv. m, Lazūnų g. 63, Kaunas	80,68	
14.1.719.	1/2 gyvenamojo namo 1A1m dalis, unikalus numeris 1992-6016-2012, bendras plotas 82,52 kv. m; 1/2 ūkinio pastato 2I1p dalis, unikalus numeris 1992-6016-2023, užstatytas plotas 43,00 kv. m; 1/2 kiemo statinių (šulinys, lauko tualetas, tvora, kiemo aikštelės) dalis, unikalus numeris 1992-6016-2045; 2/3 dalys (0,0684 ha) žemės sklypo, kadastro numeris 1901/0242:206, Upelio g. 10, Kaunas	8 042,50	36 066,67
14.1.720.	Sporto medicinos centras 1D2p, unikalus numeris 2193-2001-1018, bendras plotas 494,2 kv. m; kiemo statiniai (kiemo aikštelė, tvora), unikalus numeris 2193-2001-1020, Pievų tako g. 4, Klaipėda	6 456,00	
14.1.721.	589/10000 parduotuvės dalys, unikalus numeris 2197-1005-1016:0004, bendras plotas 14,89 kv. m, Šilutės pl. 40, Klaipėda	600,77	
14.1.722.	Garažas, unikalus numeris 2199-4006-7017:0055, bendras plotas 19,80 kv. m, Šiaurės pr. 28-98, Klaipėda	2 220,00	
14.1.723.	Butas su bendro naudojimo patalpomis, 6,32 kv. m, unikalus numeris 2998-5005-9012:0040, bendras plotas 14,53 kv. m, Margių g. 10A-517, Šiauliai	2 210,00	
14.1.724.	Butas su bendro naudojimo patalpomis, 3,07 kv. m, unikalus numeris 2996-2002-7015:0063, bendras plotas 9,92 kv. m, Draugystės pr. 21-69, Šiauliai	2 650,00	

14.1.725.	Gyvenamasis namas 1A1m, unikalus numeris 2988-0000-5012, bendras plotas 59,17 kv. m; sandėlis 2I1m, unikalus numeris 2988-0000-5023, užstatytas plotas 23,00 kv. m; kiemo rūšys 3I1b, unikalus numeris 2988-0000-5034, užstatytas plotas 9,00 kv. m; kiemo statiniai (tualetas, tvora: 11,57 m, 1 m) unikalus numeris 2988-0000-5045, ir 0,1410 ha žemės sklypas, kadastro numeris 2901/0013:696, Vyšnių g. 11, Šiauliai	10 182,00	23 800,00
14.1.726.	Butas, unikalus numeris 9195-3000-9018:0007, bendras plotas 47,61 kv. m, Daugėlių g. 100-7, Kuršėnai, Šiaulių r.	10 900,00	
14.1.727.	Butas su rūsiu, 2,97 kv. m, unikalus numeris 9198-5000-6016:0056, bendras plotas 35,97 kv. m, Daugėlių g. 76-56, Kuršėnai, Šiaulių r.	8 060,00	
14.1.728.	Butas su rūsiu, unikalus numeris 2599-0001-0010:0006, bendras plotas 41,86 kv. m, Miško takas 63-7, Palanga; 1/8 ūkinio pastato 2I1p dalis, unikalus numeris 2599-0001-0021, užstatytas plotas 211,00 kv. m, Miško takas 63, Palanga	13 062,50	
14.1.729.	Butas su bendro naudojimo patalpomis, 3,39 kv. m, unikalus numeris 1897-4006-5016:0016, bendras plotas 18,08 kv. m, R. Juknevičiaus g. 26-414, Marijampolė	6 350,00	
14.1.730.	Butas su rūsiu R-2, 7,06 kv. m; unikalus numeris 5196-4003-2011:0030, bendras plotas 25,63 kv. m, Jaunimo g. 3-5, Igliaukos k., Igliaukos sen., Marijampolės r.	4 050,00	
14.1.731.	Kambariai Nr. 8, 9 su bendro naudojimo patalpomis a-8 (1/8 iš 29,79 kv. m), a-10 (1/4 iš 3,92 kv. m), a-12 (1/4 iš 7,55 kv. m), a-14 (1/4 iš 1,31 kv. m), a-15 (1/4 iš 7,09 kv. m), a-16 (1/4 iš 6,64 kv. m) – iš viso: 10,35 kv. m, unikalus numeris 3099-4000-6019:0005, bendras plotas 25,80 kv. m, Festivalio g. 6-8, Visaginas	2 080,00	
14.1.732.	Butas, unikalus numeris 3297-0000-3016:0040, bendras plotas 29,86 kv. m, Respublikos g. 6-22, Naujoji Akmenė	1 600,00	
14.1.733.	Butas, unikalus numeris 3296-8001-1018:0041, bendras plotas 48,89 kv. m, V. Kudirkos g. 22-18, Naujoji Akmenė	2 520,00	
14.1.734.	Butas, unikalus numeris 3295-5001-3017:0005, bendras plotas 53,85 kv. m, Nepriklausomybės al. 13A-4, Naujoji Akmenė; sandėlis 2I1p, unikalus numeris 3295-5001-3052, užstatytas plotas 8,00 kv. m, Nepriklausomybės al. 13A, Naujoji Akmenė	2 970,00	
14.1.735.	Butas, unikalus numeris 3297-2000-4011:0098, bendras plotas 47,77 kv. m, Respublikos g. 11-96, Naujoji Akmenė	2 640,00	
14.1.736.	Butas, unikalus numeris 3297-2000-4011:0020, bendras plotas 48,95 kv. m, Respublikos g. 11-10, Naujoji Akmenė	2 790,00	
14.1.737.	Butas, unikalus numeris 3297-1000-3010:0034, bendras plotas 33,02 kv. m, Respublikos g. 13-17, Naujoji Akmenė	1 790,00	
14.1.738.	Butas, unikalus numeris 3297-0000-4013:0041, bendras plotas 44,20 kv. m, Respublikos g. 7-30, Naujoji Akmenė	2 400,00	
14.1.739.	1/2 buto dalis, unikalus numeris 3295-9011-8017:0004, bendras plotas 41,39 kv. m; 1/4 sandėlio 5I1m dalis, unikalus numeris 3295-9011-8039, užstatytas plotas 10,00 kv. m; 1/12 ūkinio pastato 24I1b dalis, unikalus numeris 3295-9011-8028, užstatytas plotas 50,00 kv. m, Ventos g. 10-2, Venta, Akmenės r.	971,80	

14.1.740.	Butas su rūsiu, 3,98 kv. m, pažymėtu R-37, unikalus numeris 3298-6000-3014:0050, bendras plotas 50,51 kv. m, Ramučių g. 11-43, Naujoji Akmenė	2 790,00	
14.1.741.	Butas, unikalus numeris 3299-0001-4017:0026, bendras plotas 64,29 kv. m, Žemaičių g. 47-10, Venta, Akmenės r.	3 210,00	
14.1.742.	Butas, unikalus numeris 3296-8001-1018:0092, bendras plotas 44,53 kv. m, V. Kudirkos g. 22-93, Naujoji Akmenė	2 390,00	
14.1.743.	Butas su rūsiu, 6,46 kv. m, pažymėtu R-20, unikalus numeris 4597-7002-6017:0024, bendras plotas 77,89 kv. m, Agarinio g. 4-24, Didžiasalio k., Didžiasalio sen., Ignalinos r.	2 730,00	
14.1.744.	Butas su rūsiu, 4,64 kv. m, pažymėtu R-12, unikalus numeris 4598-0002-4016:0015, bendras plotas 49,85 kv. m, Karalyčios g. 8A-15, Didžiasalio k., Didžiasalio sen., Ignalinos r.	1 820,00	
14.1.745.	Butas su rūsiu, 3,44 kv. m, pažymėtu R-39, unikalus numeris 4597-5002-6019:0023, bendras plotas 46,67 kv. m, Agarinio g. 9-23, Didžiasalio k., Didžiasalio sen., Ignalinos r.	1 680,00	
14.1.746.	Butas su rūsiu, 2,86 kv. m, pažymėtu R-18, unikalus numeris 4597-5002-6019:0002, bendras plotas 32,95 kv. m, Agarinio g. 9-2, Didžiasalio k., Didžiasalio sen., Ignalinos r.	1 190,00	
14.1.747.	15/100 knygyno dalių, unikalus numeris 4599-2000-8014:0013, bendras plotas 156,87 kv. m, Laisvės g. 7-13, Dūkštas, Ignalinos r.	1 127,78	
14.1.748.	1/2 gyvenamojo namo 1A1p dalis, unikalus numeris 4696-6004-6014, bendras plotas 106,93 kv. m; 1/2 viralinės 2IIp dalis, unikalus numeris 4696-6004-6025, užstatytas plotas 17,00 kv. m; 1/2 ūkinio pastato 3I1m dalis, unikalus numeris 4696-6004-6036, užstatytas plotas 29,00 kv. m; 1/2 garažo 4G1p dalis, unikalus numeris 4696-6004-6047, užstatytas plotas 21,00 kv. m; 1/2 ūkinio pastato 5IIp dalis, unikalus numeris 4696-6004-6058, užstatytas plotas 14,00 kv. m; 1/2 ūkinio pastato 6IIp dalis, unikalus numeris 4696-6004-6069, užstatytas plotas 16,00 kv. m; 1/2 ūkinio pastato 7IIp dalis, unikalus numeris 4696-6004-6076, užstatytas plotas 10,00 kv. m; 1/2 tvarto 8I1m dalis, unikalus numeris 4696-6004-6080, užstatytas plotas 27,00 kv. m; 1/2 tvarto 9I1m dalis, unikalus numeris 4696-6004-6103, bendras plotas 29,00 kv. m; 1/2 ūkinio pastato 10I1m dalis, unikalus numeris 4696-6004-6114, užstatytas plotas 16,00 kv. m; 1/2 ūkinio pastato 11I1m dalis, unikalus numeris 4696-6004-6125, užstatytas plotas 36,00 kv. m; 1/2 kiemo statinių (lauko tualetas, šulinys, tvora) dalis, unikalus numeris 4696-6004-6090, ir 1/2 dalis (1,3318 ha) žemės sklypo, kadastro numeris 4620/0003:7, Piliakalnių k. 5, Šilų sen., Jonavos r.	3 294,00	1 500,00
14.1.749.	Butas su rūsiu, 8,67 kv. m, unikalus numeris 4697-8010-9018:0012, bendras plotas 31,09 kv. m, Darbininkų g. 13-13, Upninkų k., Upninkų sen., Jonavos r.	1 240,00	
14.1.750.	1/2 buto su rūsiu, 2,52 kv. m, dalis, unikalus numeris 4796-6006-1011:0006, bendras plotas 41,07 kv. m, Sodų g. 8-4, Ziniūnų k., Joniškio r.; 1/16 ūkinio pastato dalis, unikalus numeris 4796-6006-1022, bendras plotas 395,80 kv. m, Sodų g. 8, Ziniūnų k., Joniškio r.	1 743,18	

14.1.751.	Butas, unikalus numeris 4797-2015-9018:0012, bendras plotas 60,17 kv. m; sandėliukas-patalpa Nr.1, unikalus numeris 4797-3018-3039:0001, bendras plotas 32,40 kv. m, Liepų g. 6-12, Jurdaičių k., Skaistgirio sen., Joniškio r.	3 039,00	
14.1.752.	Butas su bendro naudojimo patalpomis, pažymėtomis: a-9 (4/100 iš 115,83 kv. m), 5-531 (8/100 iš 1,76 kv. m), 5-533 (8/100 iš 12,58 kv. m), 5-528 (8/100 iš 4,12 kv. m), 5-530 (8/100 iš 12,12 kv. m), 5-529 (8/100 iš 10,27 kv. m), 5-546 (8/100 iš 1,94 kv. m), unikalus numeris 9496-9000-8016:0077, bendras plotas 18,25 kv. m, Kauno g. 32-507, Jurbarkas	3 099,00	
14.1.753.	1/2 buto su rūsiu dalis, unikalus numeris 5397-9002-9015:0043, bendras plotas 33,97 kv. m, Šėtos g. 110-8, Kėdainiai	1 695,00	
14.1.754.	1/2 buto dalis, unikalus numeris 5398-8004-4014:0003, bendras plotas 53,92 kv. m, Kačiupio g. 1A-2, Vainotiškių k., Dotnuvos sen., Kėdainių r.	1 795,00	
14.1.755.	Garažas, unikalus numeris 5696-4002-5070:0001, bendras plotas 20,53 kv. m, J. Pabrėžos g. 73A-21, Kretinga	1 890,00	
14.1.756.	Butas, unikalus numeris 5699-3001-5015:0022, bendras plotas 49,86 kv. m, V. Kudirkos g. 7-33, Kretinga	26 300,00	
14.1.757.	Butas su rūsiu, unikalus numeris 5796-4001-5010:0013, bendras plotas 42,46 kv. m, Aukštaičių a. 6-13, Subačius, Kupiškio r.	2 470,00	
14.1.758.	Butas su bendro naudojimo patalpomis: dalimi koridorių a-57, a-70, a-74 (4,49 kv. m), virtuvės a-68 (0,96 kv. m), sandėlio a-69 (0,15 kv. m), tualetų a-71, a-72, a-73 (0,92 kv. m), prausyklos a-75 (0,97 kv. m), unikalus numeris 6197-2004-7011:0023, bendras plotas 17,91 kv. m, Sodų g. 7-86, Mažeikiai	984,00	
14.1.759.	Butas, unikalus numeris 6198-0000-3012:0120, bendras plotas 22,56 kv. m, Draugystės g. 16-79, Mažeikiai	1 380,00	
14.1.760.	Butas, unikalus numeris 6197-3008-3012:0052, bendras plotas 25,38 kv. m, Žemaitijos g. 9-23, Mažeikiai	5 710,00	
14.1.761.	Butas Nr. 4 su rūsiu, 4,11 kv. m, pažymėtu R-6, unikalus numeris 6296-3000-8015:0005, bendras plotas 38,85 kv. m, Miško g. 3-4, Šeikiškės vs., Luokesos sen., Molėtų r.	2 150,00	
14.1.762.	106/10000 transporto remonto įmonės 1G1p dalys, unikalus numeris 6595-6002-3015, bendras plotas 371,12 kv. m, Užupio g. 4, Linksmųjų k., Pakruojis	64,60	
14.1.763.	Gyvenamasis namas 1A1p, unikalus numeris 6596-8002-6014, bendras plotas 55,95 kv. m; malkinė 2I1ž, unikalus numeris 6596-8002-6028, užstatytas plotas 9,00 kv. m; kiemo rūšys 3I1b, unikalus numeris 6596-8002-6030, užstatytas plotas 24,00 kv. m; tualetas, unikalus numeris 6596-8002-6041, plotas 2,30 kv. m, Gedučių k., Guostagalio sen., Pakruojis	2 237,00	
14.1.764.	1/2 ūkinio pastato 2I1p dalis, unikalus numeris 6795-3002-9021, užstatytas plotas 291,00 kv. m, Plytinės g. 4B, Joniškėlio k., Joniškėlio sen., Pasvalio r.	85,69	
14.1.765.	1/2 buto Nr. 4 su bendro naudojimo patalpa, pažymėta: 4-1 (1/2 iš 9,70 kv. m) – 4,85 kv. m, dalis, unikalus numeris 6794-2000-1012:0006, bendras plotas 37,05 kv. m, Plytinės g. 10-4, Joniškėlio k., Joniškėlio sen., Pasvalio r.	437,00	

14.1.766.	Butas su bendro naudojimo patalpa, pažymėta: 4-1 (1/2 iš 9,70 kv. m) – 4,85 kv. m, unikalus numeris 6794-2000-1012:0001, bendras plotas 31,89 kv. m, Plytinės g. 10-5, Joniškėlio k., Joniškėlio sen., Pasvalio r.	763,00	
14.1.767.	1/4 gyvenamojo namo 1A1m(p) dalis, unikalus numeris 7192-8006-2017, bendras plotas 101,86 kv. m; 1/4 tvarto 3I1m dalis, unikalus numeris 7192-8006-2028, užstatytas plotas 89,00 kv. m; 1/4 malkinės 4I1m dalis, unikalus numeris 7192-8006-2039, užstatytas plotas 6,00 kv. m; 1/4 daržinės 5I1m dalis, unikalus numeris 7192-8006-2048, užstatytas plotas 45,00 kv. m; 1/4 pirties 6I1m dalis, unikalus numeris 7192-8006-2050, užstatytas plotas 17,00 kv. m; 1/4 sandėlio 7I1m dalis, unikalus numeris 7192-8006-2060, užstatytas plotas 7,00 kv. m; 1/4 sandėlio 8I1m dalis, unikalus numeris 7192-8006-2071, užstatytas plotas 8,00 kv. m; 1/4 kiemo statinių dalis (šulinys 6 m, lauko tualetas), unikalus numeris 7192-8006-2082, ir 16/64 dalių (0,1600 ha) žemės sklypo, kadastro numeris 7137/0001:66, Beržės g. 4, Ilguočių k., Radviliškio r.	1 054,00	387,50
14.1.768.	Butas su rūsiu, 5,72 kv. m, ir bendro naudojimo patalpomis, 5,57 kv. m, unikalus numeris 7197-8002-8011:0008, bendras plotas 23,35 kv. m, Kėdainių g. 102-8, Šeduva, Radviliškio r.	1 070,00	
14.1.769.	Butas su rūsiu, 2,43 kv. m, unikalus numeris 7196-3001-1019:0031, bendras plotas 30,02 kv. m, Radvilų g. 12-32, Radviliškis	9 710,00	
14.1.770.	Butas su rūsiu, 6,41 kv. m, unikalus numeris 7196-0007-2013:0047, bendras plotas 27,36 kv. m, Kėdainių g. 100-47, Šeduva, Radviliškio r.	3 500,00	
14.1.771.	1/2 gyvenamojo namo 1A1m dalis, unikalus numeris 7591-2000-4016, bendras plotas 57,90 kv. m; 1/2 malkinės 2I1m dalis, unikalus numeris 7591-2000-4020, užstatytas plotas 20,10 kv. m; 1/2 daržinės 3I1m dalis, unikalus numeris 7591-2000-4031, užstatytas plotas 16,00 kv. m; 1/2 tvarto 4I1m dalis, unikalus numeris 7591-2000-4042, užstatytas plotas 10,90 kv. m; 1/2 kiemo statinių (lauko tualetas, šulinys) dalis, unikalus numeris 7591-2000-4053, ir 1/2 dalis (0,1782 ha) žemės sklypo, kadastro numeris 7520/0005:630, Kuksinės k., Lenkimų sen., Skuodo r.	731,50	362,00
14.1.772.	3/8 gyvenamojo namo 1A1/m dalys, unikalus numeris 8497-9014-3013, bendras plotas 70,28 kv. m; 3/8 dalys ūkinio pastato 2I1/m, unikalus numeris 8497-9014-3024, užstatytas plotas 32,00 kv. m; 3/8 dalys ūkinio pastato 3I1/m, unikalus numeris 8497-9014-3035, užstatytas plotas 47,00 kv. m; 3/8 dalys ūkinio pastato 4I1/m, unikalus numeris 8497-9014-3046, užstatytas plotas 14,00 kv. m; 3/8 dalys ūkinio pastato 5I1/m, unikalus numeris 8497-9014-3057, užstatytas plotas 39,00 kv. m; 3/8 dalys ūkinio pastato 7I1/m, unikalus numeris 8497-9014-3068, užstatytas plotas 7,00 kv. m; 3/8 dalys ūkinio pastato 8I1/m, unikalus numeris 8497-9014-3079, užstatytas plotas 14,00 kv. m; 3/8 dalys kiemo statinių (lauko tualetas, tvora, šulinys), unikalus numeris 8497-9014-3080 ir 3/8 dalys (0,0959 ha) žemės sklypo, kadastro numeris 8460/0006:149, Draugystės g. 31, Lekėčiai, Šakių r.	2 419,52	199,88

14.1.773.	1/6 gyvenamojo namo 1A1/m dalis, unikalus numeris 8594-7010-2012, bendras plotas 58,89 kv. m; 1/6 garažo 2G1/ž dalis, unikalus numeris 8594-7010-2023, užstatytas plotas 14,00 kv. m; 1/6 sandėlio 3I1/m dalis, unikalus numeris 8594-7010-2034, užstatytas plotas 20,00 kv. m; 1/6 klojimo 4I1/m dalis, unikalus numeris 8594-7010-2045, užstatytas plotas 39,00 kv. m; 1/6 tvarto 5I1/m dalis, unikalus numeris 8594-7010-2056, užstatytas plotas 26,00 kv. m; 1/6 malkinės 6I1/m dalis, unikalus numeris 8594-7010-2067, užstatytas plotas 14,00 kv. m; 1/6 sandėlio 7I1/m dalis, unikalus numeris 8594-7010-2078, užstatytas plotas 14,00 kv. m; 1/6 viralinės 8I1/p dalis, unikalus numeris 8594-7010-2089, užstatytas plotas 33,00 kv. m; 1/6 kiemo statinių (šulinys, lauko tualetas, tvora) dalis, unikalus numeris 8594-7010-2098, ir 1/6 dalis žemės sklypo (unikalus numeris 4400-0553-9824, bendras plotas 0,1033 ha), kadastro numeris 8543/0006:313, Ažubenio k. 7, Turgelių sen., Šalčininkų r.	943,01	1 046,67
14.1.774.	56/100 gyvenamojo namo 1A1m dalys, unikalus numeris 8893-0004-6016, bendras plotas 80,39 kv. m; sandėlis 2I1ž, unikalus numeris 8893-0004-6027, užstatytas plotas 43,00 kv. m; kiemo rūšys 3I1p, unikalus numeris 8893-0004-6038, užstatytas plotas 18,00 kv. m; 1/2 šulinio K dalis, unikalus numeris 8893-0004-6049, Neringos g. 60, Rusnė, Šilutės r.	7 347,74	
14.1.775.	Butas, unikalus numeris 8898-6004-6018:0003, bendras plotas 55,83 kv. m, Beržų g. 1-2, Degučių k., Žemaičių Naumiesčio sen., Šilutės r.	2 190,00	
14.1.776.	Butas su bendro naudojimo patalpa, pažymėta: a-27 (1/11 iš 12,29 kv. m), unikalus numeris 8896-4002-4014:0034, bendras plotas 36,26 kv. m, Laisvės al. 5-36, Šilutė	6 480,00	
14.1.777.	Garažas 3G1p-6, unikalus numeris 4400-1614-0073:3621, bendras plotas 16,69 kv. m, Totorių g. 4B-6, Širvintos	0,00	
14.1.778.	Garažas 3G1p-7, unikalus numeris 4400-1614-0119:3622, bendras plotas 17,33 kv. m, Totorių g. 4B-7, Širvintos	0,00	
14.1.779.	Butas, unikalus numeris 8697-2004-1017:0014, bendras plotas 18,42 kv. m, Liepų g. 22-15, Švenčionėliai, Švenčionių r.; 550/3709 ūkinio pastato 3I1p dalių, unikalus numeris 8697-2004-1046, užstatytas plotas 37,09 kv. m, Liepų g. 22, Švenčionėliai, Švenčionių r.	2 485,36	
14.1.780.	Butas su rūsiu, 3,14 kv. m, pažymėtu R-7, unikalus numeris 7797-0019-0010:0034, bendras plotas 25,45 kv. m, Mokyklos g. 6-2, Eičių k., Gaurės sen., Tauragės r.	846,00	
14.1.781.	Garažas, unikalus numeris 7897-5003-0018:0001, bendras plotas 51,85 kv. m, Džiugo g. 29-1, Telšiai	1 850,00	
14.1.782.	Butas su bendro naudojimo patalpomis: (5a-1) 4,02 kv. m, (5a-2) 0,47 kv. m, (5a-3) 0,88 kv. m, (5a-4) 0,89 kv. m, (5a-5) 0,12 kv. m, (5a-67) 0,14 kv. m, (5a-68) 0,90 kv. m, iš viso 7,66 kv. m, unikalus numeris 7897-3010-0015:0074, bendras plotas 17,65 kv. m, Žemaitės g. 31-527, Telšiai	1 980,00	
14.1.783.	Butas, unikalus numeris 8198-1003-3016:0093, bendras plotas 34,04 kv. m, Žiedo g. 3-407, Ukmergė	5 750,00	
14.1.784.	Pagalbinis pastatas 1H2p, unikalus numeris 8299-0000-1011, bendras plotas 394,72 kv. m, J. Basanavičiaus g. 114A, Utena	39 934,44	

14.1.785.	1/3 gyvenamojo namo 1A1/m dalis, unikalus numeris 3992-8002-8015, bendras plotas 103,74 kv. m; 1/3 viralinės 2I1/p dalis, unikalus numeris 3992-8002-8026, užstatytas plotas 25,00 kv. m; 1/3 tvarto 3I1/p dalis, unikalus numeris 3992-8002-8037, užstatytas plotas 33 kv. m; 1/3 kluono 4I1/m dalis, unikalus numeris 3992-8002-8048, užstatytas plotas 35,00 kv. m; 1/3 malkinės 6I1/m dalis, unikalus numeris 3992-8002-8059, užstatytas plotas 16,00 kv. m; 1/3 kiemo statinių (lauko tualetas, šuliniai, 2 vnt., kiemo aikštelė, tvora) dalis, unikalus numeris 3992-8002-8064, Gedimino g. 23, Pilviškiai, Vilkaviškio r.	2 812,33	
14.1.786.	2/3 dalys buto su rūsiu, 8,93 kv. m, pažymėtu R-11, unikalus numeris 4398-1002-2011:0032, bendras plotas 48,91 kv. m, Žirgų g. 10-8, Užtiltės k., Dusetų sen., Zarasų r.	1 420,00	
14.1.787.	1/2 gyvenamojo namo 1A1m dalis, unikalus numeris 4392-0002-6018, bendras plotas 115,00 kv. m; 1/2 ūkinio pastato 2I1p dalis, unikalus numeris 92-0002-6029, užstatytas plotas 17,00 kv. m; 1/2 ūkinio pastato 3I1ž dalis, unikalus numeris 4392-0002-6030, užstatytas plotas 90,00 kv. m; 1/2 ūkinio pastato 4I1ž dalis, unikalus numeris 4392-0002-6044, užstatytas plotas 16,00 kv. m; 1/2 garažo 5I1ž dalis, unikalus numeris 4392-0002-6050, užstatytas plotas 26,00 kv. m; 1/2 ūkinio pastato 6I1ž dalis, unikalus numeris 4392-0002-6061, užstatytas plotas 16,00 kv. m; 1/2 ūkinio pastato 7I1ž dalis, unikalus numeris 4392-0002-6072, užstatytas plotas 7,00 kv. m; 1/2 ūkinio pastato 8I1ž dalis, unikalus numeris 4392-0002-6083, užstatytas plotas 35,00 kv. m; 1/2 ūkinio pastato 9I1p dalis, unikalus numeris 4392-0002-6094, užstatytas plotas 31,00 kv. m; 1/2 pirties 10I1m dalis, unikalus numeris 4392-0002-6107, užstatytas plotas 16,00 kv. m; 1/2 kiemo statinių (išvietė, šulinys) dalis, unikalus numeris 4392-0002-6118 ir 2545/4795 dalys (0,2544 ha) žemės sklypo, kadastro numeris 4301/0005:55, Ežero skg. 7, Naršėnų k., Antalieptės sen., Zarasų r.	2 063,00	1 045,60
14.1.788.	1/3 gyvenamojo namo 1A1m dalis, unikalus numeris 4395-4002-2014, bendras plotas 63,17 kv. m; 1/3 kiemo rūsio 2I1b dalis, unikalus numeris 4395-4002-2025, užstatytas plotas 31,00 kv. m; ūkinis pastatas 7I1ž, unikalus numeris 4395-4002-2076, užstatytas plotas 26 kv. m; ūkinis pastatas 8I1m, unikalus numeris 4395-4002-2080, užstatytas plotas 24 kv. m; ūkinis pastatas 9I1ž, unikalus numeris 4395-4002-2090, užstatytas plotas 17 kv. m; 1/3 kiemo statinių (šulinys k, išvietė v) dalis, unikalus numeris 4395-4002-2103, ir 12/36 dalių (0,1200 ha) žemės sklypo, kadastrinis numeris 4357/0006:103, Bikūnų k. 5, Suvieko sen., Zarasų r.	987,67	500,00
14.1.789.	Kambarys, unikalus numeris 4396-5000-3016:0003, bendras plotas 11,31 kv. m, Vytauto skg. 12-3, Zarasai	1 400,00“.	

1.57. Pripažinti netekusiu galios 14.2.1 papunktį.

1.58. Papildyti 14.3–14.5 papunkčiais:

„14.3.	Kauno teritorinė muitinė		
14.3.1.	Dalis administracinių patalpų nuo 1-3 iki 1-5, nuo 1-22 iki 1-26, unikalus numeris 1897-9001-5024:0004, bendras plotas 1 822,30 kv. m, Gamyklų g. 1-1, Marijampolė; sandėlis, unikalus numeris 1897-9001-5296, užstatytas plotas 82,00 kv. m, Gamyklų g. 1, Marijampolė	75 461,34	

14.4.	Klaipėdos teritorinė muitinė		
14.4.1.	Platforminės automobilių svarstyklės 2k7, unikalus numeris 8897-6009-4090, Pramonės g. 10, Šilutė	0,00	
14.5.	Utenos apskrities valstybinė mokesčių inspekcija		
14.5.1.	Poilsio namai 1K1ž, unikalus numeris 6297-0015-5012, bendras plotas 161,38 kv. m; pirtis 2I1ž, unikalus numeris 6297-0015-5023, užstatytas plotas 35,00 kv. m; pavėsinė 3I1ž, unikalus numeris 6297-0015-5034, užstatytas plotas 7,00 kv. m; kiemo statiniai (šulinys, rezervuaras), unikalus numeris 6297-0015-5045, Bučeliškės k., Inturkės sen., Molėtų r.	0,00“.	

1.59. Papildyti 15 punktu:

„15.	LIETUVOS RESPUBLIKOS SEIMAS		
15.1.	Lietuvos Respublikos valstybės kontrolė		
15.2.	Mokymo centras su gyvenamosiomis patalpomis 1C3p, unikalus numeris 2193-5013-5011, bendras plotas 360,36 kv. m; mokymo centras su gyvenamosiomis patalpomis 2C2p, unikalus numeris 2193-5013-5022, bendras plotas 179,46 kv. m; garažas 7G1p, unikalus numeris 2193-5013-5033, bendras plotas 217,74 kv. m; mokymo centras 19C1ž, unikalus numeris 2193-5013-5044, bendras plotas 80,18 kv. m; kiemo statiniai (kiemo aikštelė, tvora), unikalus numeris 2193-5013-5055, Turistų g. 1B, Klaipėda	467 385,20“.	

1.60. Papildyti 16 punktu:

„16.	LIETUVOS RESPUBLIKOS KULTŪROS MINISTERIJA		
16.1.	Šiaulių apskrities archyvas		
16.1.1.	8810/81696 neįrengtos pastogės dalys, unikalus numeris 4400-2931-6070:9404, plotas 58,80 kv. m, Vilniaus g. 158-7, Šiauliai	988,02	
16.2.	Valstybinis jaunimo teatras		
16.2.1.	Poilsio namelis 1K1m, unikalus numeris 6293-5004-7012, bendras plotas 41,15 kv. m; garažas 2I1m, unikalus numeris 6293-5004-7023, užstatytas plotas 23,16 kv. m; ūkinis pastatas 3I1m, unikalus numeris 6293-5004-7034, užstatytas plotas 9,09 kv. m; ūkinis pastatas 4I1m, unikalus numeris 6293-5004-7045, užstatytas plotas 20,21 kv. m; ūkinis pastatas 5I1m, unikalus numeris 6293-5004-7056, užstatytas plotas 34,46 kv. m; ūkinis pastatas 6I1m, unikalus numeris 6293-5004-7067, užstatytas plotas 5,28 kv. m; ūkinis pastatas 7I1m, unikalus numeris 6293-5004-7078, užstatytas plotas 6,82 kv. m; kiemo statiniai (šulinys, išvietė), unikalus numeris 6293-5004-7089, Liešiškių k., Inturkės sen., Molėtų r.	1 130,82“.	

1.61. Papildyti 17 punktu:

„17.	Kupiškio rajono savivaldybė		
17.1.	Garažas 1G1p, unikalus numeris 5794-4012-2014, užstatytas plotas 134,42 kv. m, Vilniaus g. 77A, Kupiškis	3 014,30“.	

1.62. Papildyti 18 punktu:

„18.	Viešoji įstaiga „Savaitraštis Nemunas“		
18.1.	Įstaiga (patalpos nuo III-1 iki III-14, III-26), unikalus numeris 1993-2007-7018:0017, bendras plotas 185,00 kv. m, Gedimino g. 45, Kaunas	0,00“.	

2. Perduoti valstybės įmonei Turto bankui šiame nutarime nurodytą turtą, išskyrus šio nutarimo 1.56 papunktyje nurodytą turtą, valdyti, naudoti ir disponuoti juo patikėjimo teise.

3. Nustatyti, kad perdavus šio nutarimo 1.5, 1.8, 1.9 ir 1.15 papunkčiuose nurodytą turtą turi būti registruojamas atitinkamas valstybės įmonių turto vertės sumažėjimas savininko kapitalo dalyje.

Ministras Pirmininkas

Algirdas Butkevičius

Finansų ministrė

Rasa Budbergytė