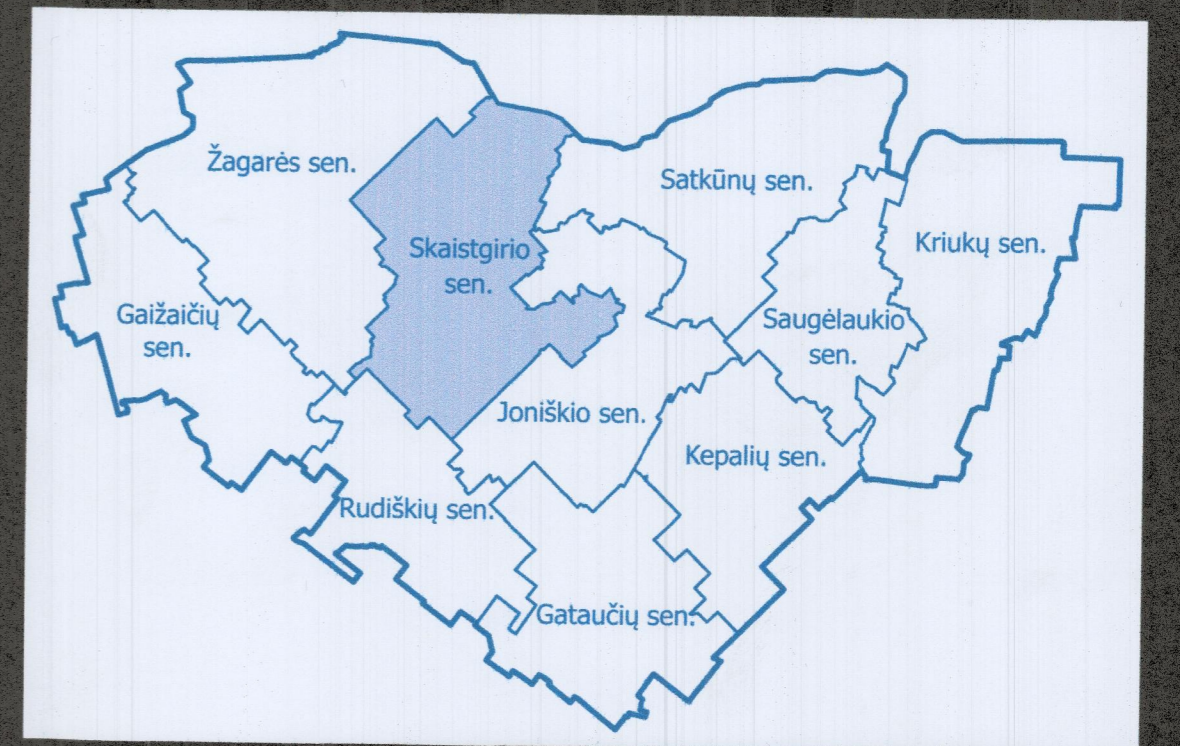
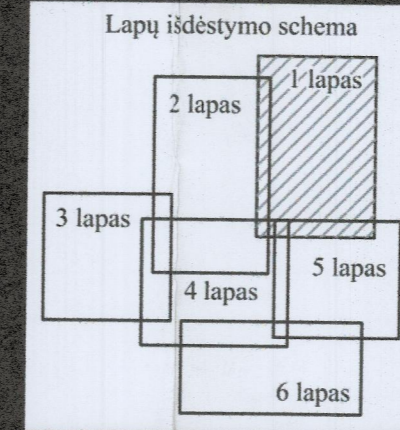



JONIŠKIO RAJONO, SKAISTGIRO SENIŪNIJOS GYVENAMŪJŲ VIETŲVIŲ TERITORIJŲ RIBŲ NUSTATYMO PLANAS



SUTARTINIAI ŽENKLAI

—•—•—	savivaldybės riba	■	miškas / valstybinės reikšmės miškas
—•—•—	seniūnijos riba	■	miškas / valstybinės reikšmės miškas
—•—•—	nustatoma gyvenamosios vietovės riba	■	vanduo
—•—•—	esama nepatvirtinta gyvenamosios vietovės riba	■	upė
—•—•—	sklypo riba	■	Keliai
—•—•—	postikio taškas taško Nr. 2	■	magistralinis
—•—•—	gyvenamosios vietovės pavadinimas	■	krašto
		■	rajoninis
		■	vietinis
		■	gatvė

SUDERINTA
 Nacionalinės žemės tarnybos prie ŽŪM
 Patalpa skyriaus
 viešasis
 Audėja Kubickė 2024.10.24
 Skaitmeninis žemėlapis M1:10 000
 Skaitmeninis rastrinis ortofotografinis žemėlapis M1:10 000 ORTOLIT
 © Lietuvos Respublikos Žemės ūkio ministerija, 2021

SUDERINTA
 Lietuvos Respublikos aplinkos ministerijos
 2024.09.19, rašytinis Nr. PRB1-5206
 Vardas, Pavardė: [Signature]

SUDERINTA
 Lietuvos Respublikos žemės ūkio ministerijos
 2024.10.24
 rašytinis Nr. 2-12362
 Jūs, [Signature]

SUDERINTA
 Valstybės įmonė Registrų centras
 Adresų registras
 sklypų vadovas
 Žemėnaudojimo planas
 2024.10.24

M 1 : 10 000

200 100 0 200 400 600 800 Metrai

Kartografinis pagrindas:
 Georeferencinio pagrindo žemėlapis M1:10 000 (GRPK žemėlapis).
 Skaitmeninis rastrinis ortofotografinis žemėlapis M1:10 000 ORTOLIT
 © Lietuvos Respublikos Žemės ūkio ministerija, 2021

VALSTYBĖS ĮMONĖ VALSTYBĖS ŽEMĖS FONDAS			Ušakovas: Joniškio rajono savivaldybės administracija
vėr GEODEZIJOS, ŽEMĖTVARKOS IR TERITORIJŲ PLANAVIMO SKYRIUS tel. 8 (5) 262 30 00; tel./faksas 8 (5) 262 16 72			
Pareigos	Vardas pavardė	Parašas	Sutartis 2020-09-02 (3,37 E) A4-149/ 2020-09-09 SI-4495
Skiriamasis vadovas	Justinas Kačinskas	[Signature]	Lapas / lapai 1 / 6
Projekto vadovė	Margarita Milkona	[Signature]	Joniškio rajono savivaldybės Skaištgiro seniūnija