

NEKILNOJAMOJO TURTO REGISTRO DUOMENŲ BAZĖS IŠRAŠAS

2023-11-03 08:37:24

1. Nekilnojamojo turto registre įregistruotas turtas:Registro Nr.: **44/2220974**
Registro tipas: **Žemės sklypas**
Sudarymo data: **2018-03-22**
Alytus**2. Nekilnojamieji daiktai:**2.1. **Žemės sklypas**
AlytusUnikalus daikto numeris: **4400-4971-5751**

Žemės sklypo kadastro numeris ir kadastro

vietovės pavadinimas: **1101/0003:144 Alytaus m. k.v.**Daikto pagrindinė naudojimo paskirtis: **Miškų ūkio**Žemės sklypo naudojimo būdas: **Rekreacinių miškų sklypai**Žemės sklypo plotas: **1.2004 ha**Miško žemės plotas: **1.2004 ha**

Miško plotas, įregistruotas Miškų valstybės

kadastrė: **1.1183 ha**

Duomenų apie Miškų valstybės kadastrė

įregistruotą miško plotą pateikimo data: **2021-04-02**Matavimų tipas: **Žemės sklypas suformuotas atliekant kadastrinius matavimus**Indeksuota miško medynų vertė: **2578 Eur**Miško medynų vertė: **537 Eur**Vidutinė rinkos vertė: **3300 Eur**Vidutinės rinkos vertės nustatymo data: **2017-11-28**Vidutinės rinkos vertės nustatymo būdas: **Masinis vertinimas**Kadastro duomenų nustatymo data: **2017-11-28****3. Daikto priklausiniai iš kito registro: įrašų nėra****4. Nuosavybė:**4.1. **Nuosavybės teisė**Savininkas: **LIETUVOS RESPUBLIKA, a.k. 111105555**Daiktas: **žemės sklypas Nr. 4400-4971-5751, aprašytas p. 2.1.**Įregistravimo pagrindas: **2018-05-14 Nacionalinės žemės tarnybos teritorinio skyriaus vedėjo sprendimas Nr. 2SK-912-(14.2.110.)**Įrašas galioja: **Nuo 2018-06-01****5. Valstybės ir savivaldybių žemės patikėjimo teisė:**5.1. **Valstybinės žemės patikėjimo teisė**Patikėtinis: **Nacionalinė žemės tarnyba prie Aplinkos ministerijos, a.k. 188704927**Daiktas: **žemės sklypas Nr. 4400-4971-5751, aprašytas p. 2.1.**Įregistravimo pagrindas: **2018-05-14 Nacionalinės žemės tarnybos teritorinio skyriaus vedėjo sprendimas Nr. 2SK-912-(14.2.110.)**Įrašas galioja: **Nuo 2018-06-01****6. Kitos daiktinės teisės: įrašų nėra****7. Juridiniai faktai: įrašų nėra****8. Žymos:**8.1. **Teritorija, kurioje taikomos SŽNS, neįregistruota Nekilnojamojo turto registre: miško žemė (VI skyrius, trečiasis skirsnis)**Daiktas: **žemės sklypas Nr. 4400-4971-5751, aprašytas p. 2.1.**
Įregistravimo pagrindas: **2019-06-06 Lietuvos Respublikos specialiųjų žemės naudojimo sąlygų įstatymas Nr. XIII-2166**
2019-12-19 Lietuvos Respublikos žemės ūkio ministro įsakymas Nr. 3D-711

Plotas: 1.2004 ha
Įrašas galioja: Nuo 2023-01-01

8.2. Teritorija, kurioje taikomos SŽNS, neįregistruota
Nekilnojamojo turto registre: paviršinių vandens telkinių
pakrantės apsaugos juostos (VI skyrius, aštuntasis
skirsnis)

Daiktas: žemės sklypas Nr. 4400-4971-5751, aprašytas p. 2.1.
Įregistravimo pagrindas: 2019-06-06 Lietuvos Respublikos specialiųjų žemės
naudojimo sąlygų įstatymas Nr. XIII-2166
2019-12-19 Lietuvos Respublikos žemės ūkio ministro
įsakymas Nr. 3D-711

Plotas: 0.371 ha
Įrašas galioja: Nuo 2023-01-01

8.3. Teritorija, kurioje taikomos SŽNS, neįregistruota
Nekilnojamojo turto registre: aerodromo apsaugos zonos
(III skyrius, pirmasis skirsnis)

Daiktas: žemės sklypas Nr. 4400-4971-5751, aprašytas p. 2.1.
Įregistravimo pagrindas: 2019-06-06 Lietuvos Respublikos specialiųjų žemės
naudojimo sąlygų įstatymas Nr. XIII-2166
2019-12-19 Lietuvos Respublikos žemės ūkio ministro
įsakymas Nr. 3D-711

Plotas: 1.2004 ha
Įrašas galioja: Nuo 2023-01-01

9. Teritorijos, kuriose taikomos SŽNS, įrašytos į NTK kadastro duomenų byloje įrašytų duomenų pagrindu: įrašų nėra

10. Daikto registravimas ir kadastro žymos:

10.1. Kadastrinius matavimus atliko (kadastro žyma)
ASTA SINICKIENĖ

Daiktas: žemės sklypas Nr. 4400-4971-5751, aprašytas p. 2.1.
Įregistravimo pagrindas: 2013-07-12 Kvalifikacijos pažymėjimas Nr. 2M-M-1898
2017-11-28 Nekilnojamojo daikto kadastro duomenų byla
Įrašas galioja: Nuo 2018-05-30

10.2. Suformuotas naujas (daikto registravimas)

Daiktas: žemės sklypas Nr. 4400-4971-5751, aprašytas p. 2.1.
Įregistravimo pagrindas: 2017-11-28 Nekilnojamojo daikto kadastro duomenų byla
2018-05-14 Nacionalinės žemės tarnybos teritorinio
skyriaus vedėjo sprendimas Nr. 2SK-912-(14.2.110.)
Įrašas galioja: Nuo 2018-05-30

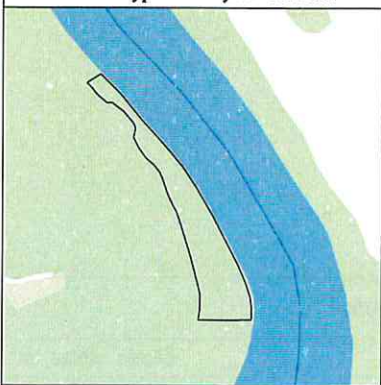
11. Duomenys apie įregistruotas teritorijas, kuriose taikomos specialiosios žemės naudojimo sąlygos: įrašų nėra

12. Registro pastabos ir nuorodos: įrašų nėra

13. Kita informacija: įrašų nėra

14. Informacija apie duomenų sandoriui tikslinimą: įrašų nėra

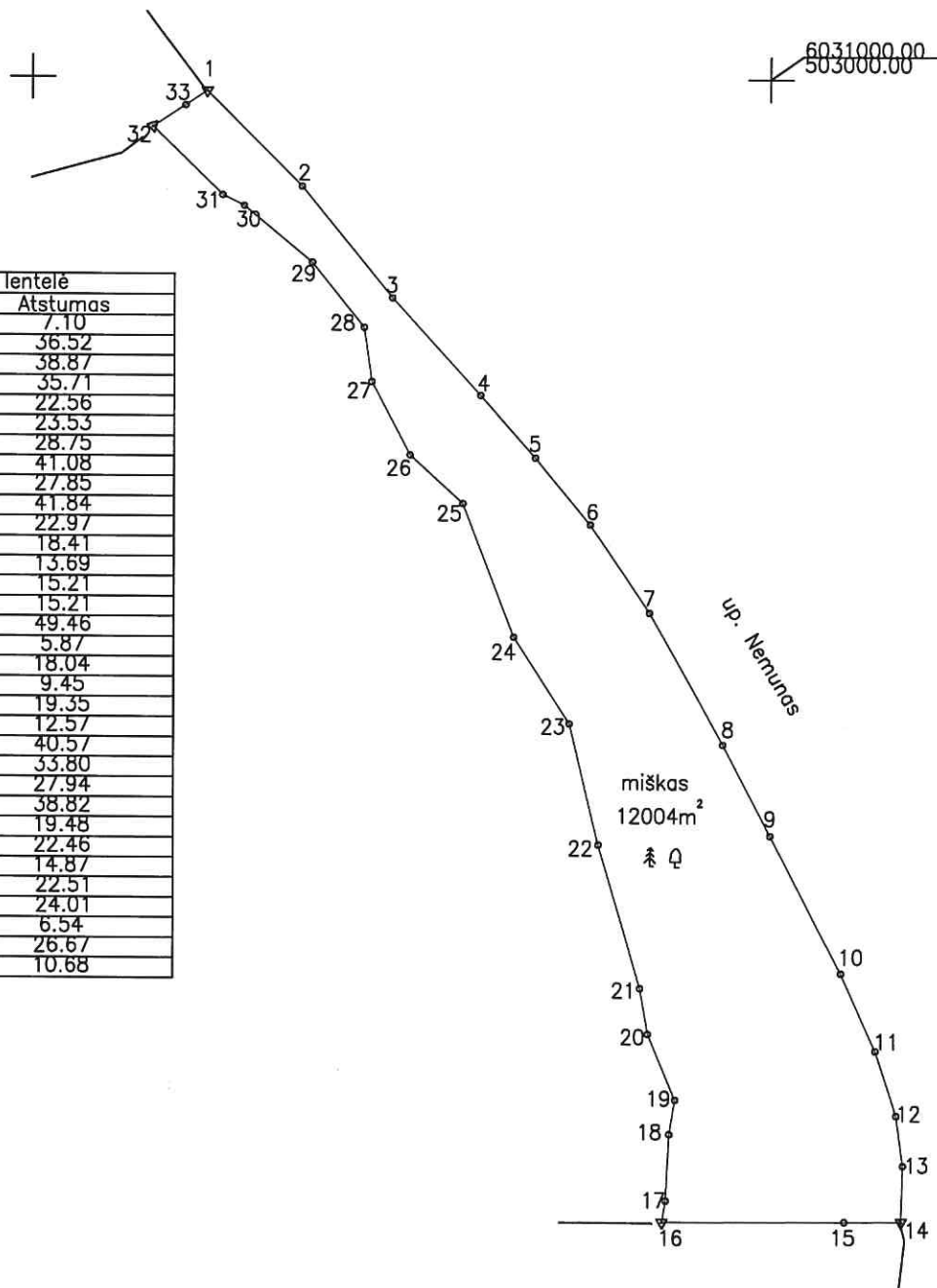
Žemės sklypo išdėstymo schema



ŽEMĖS SKLYPO PLANAS M 1:2000

Sklypo plotas 12004 m²

Linijų anotacijų lentelė	
Gretimybė	Atstumas
1-33	7.10
1-2	36.52
2-3	38.87
3-4	35.71
4-5	22.56
5-6	23.53
6-7	28.75
7-8	41.08
8-9	27.85
9-10	41.84
10-11	22.97
11-12	18.41
12-13	13.69
13-14	15.21
14-15	15.21
15-16	49.46
16-17	5.87
17-18	18.04
18-19	9.45
19-20	19.35
20-21	12.57
21-22	40.57
22-23	33.80
23-24	27.94
24-25	38.82
25-26	19.48
26-27	22.46
27-28	14.87
28-29	22.51
29-30	24.01
30-31	6.54
31-32	26.67
32-33	10.68



Kadastras:	vietovė	Alytus mst.	blokas	sklypas
Žemės sklypo kadastro Nr.:		1 1 0 1 0 0 0 3		

Gatvė, namo Nr.	
Kaimas (miestelis)	
Seniūnija	Alytaus
Miestas (rajonas)	Alytaus
Apskritis	Alytaus

Gretimybė	Gretimo žemės sklypo kadastro Nr.	Pastabos
1-14		Up. Nemunas
14-16	1101/0009:0226	
16-32		kelias A-3m
32-1	1101/0003:1334	

Su paženklinomis vietovėje žemės sklypo ribomis, aprašytais 2017 m. 11 mėn. 10 d. žemės sklypo paženklinimo-parodymo akte, ir nustatytu plotu sutinku:

Žemės savininkas (naudotojas): želdinimo ir miško apsaugos inžinierius l.e. Alytaus regioninio padalinio viršaiškinio pareigias
 LIETUVOS RESPUBLIKA.
 (vardas, pavardė) **Egidijus Mensevičius** (parašas) 2018-05-03 (data)

Nacionalinės žemės tarnybos prie ŽŪM
 Alytaus skyrius
 Patikrino: **Regina Samuoliene** 2018-05-03
 SUDERINTA: (Pareigų pavadinimas) (Parašas) (Vardas ir pavardė) (Data)
 A.V. (jeigu reikalavimas tureti antspauda nustatytas įstatymuose)

VŽF VĮ Valstybės Žemės Fondas
 Kauno žemėtvarkos ir geodezijos skyrius
 K. Donelaičio 33, LT-44240 Kaunas, el. p. kaunas@vzf.lt, tel. nr. 8 626 57194

Pareigos	Parašas	Vardas, pavardė	Data
Grupės vadovė	<i>[Signature]</i>	Milda Stankevičienė	2017-11-28
Specialistė	<i>[Signature]</i>	Asta Sinickienė	2017-11-28

A.V.

ŽEMĖS SKLYPO PLANAS M 1:2000

Sklypo plotas 12004 m²

Žemės sklypo kadastro Nr. 1 1 0 1 0 0 0 3

KOORDINAČIŲ ŽINIARAŠTIS

Koordinacijų sistema LKS-94							
Taško Nr.	Kodas	X	Y	Taško Nr.	Kodas	X	Y
1	R	6030996.37	502847.18				
2	R	6030970.49	502872.95				
3	R	6030940.31	502897.44				
4	R	6030913.93	502921.51				
5	R	6030896.94	502936.35				
6	R	6030878.80	502951.34				
7	R	6030854.95	502967.39				
8	R	6030819.22	502987.67				
9	R	6030794.51	503000.52				
10	R	6030757.30	503019.66				
11	R	6030736.30	503028.97				
12	R	6030718.76	503034.55				
13	R	6030705.20	503036.41				
14	R	6030690.00	503036.01				
15	R	6030689.91	503020.80				
16	R	6030689.61	502971.34				
17	R	6030695.40	502972.30				
18	R	6030713.42	502973.22				
19	R	6030722.75	502974.73				
20	R	6030740.60	502967.27				
21	R	6030752.98	502965.10				
22	R	6030791.91	502953.71				
23	R	6030824.77	502945.77				
24	R	6030848.28	502930.67				
25	R	6030884.53	502916.78				
26	R	6030897.63	502902.36				
27	R	6030917.51	502891.91				
28	R	6030932.23	502889.81				
29	R	6030949.84	502875.79				
30	R	6030965.14	502857.28				
31	R	6030968.08	502851.44				
32	R	6030986.65	502832.30				
33	R	6030992.47	502841.25				

SKLYPO CENTRO KOORDINATĖS	
Koordinacijų sistema	Koordinatės X/Y
Valstybinė LKS-1994	X=6030808 Y=502963
Žiniaraštį sudarė <i>(parašas)</i>	Asta Sinickienė <i>(vardas ir pavardė)</i> 2M-M-1898 <i>(kvalifikacijos pažymėjimo Nr.)</i> <i>(data)</i>

Duomenys apie žemės naudojimo apribojimus			
Eil. Nr.	Kodas	Apribojimai	Žemės plotas, m ²
1	2	3	4
1	65	V. Aerodromo apsaugos zonos	12004
2	64	XXIX. Paviršinio vandens telkinių pakrantės apsaugos juostos	3710
3	26	XXVI. Miško naudojimo apribojimai	12004

SERVITUTAS			
Eil. Nr.	Kodas	Servituto rūšis	Plotas, m ²

Ištrauka iš Lietuvos Respublikos administracinių nusižengimų kodekso:

112 straipsnis. Nuolatinių žemėnaudos riboženklų sunaikinimas arba sugadinimas užtraukia baudą nuo septyniasdešimt iki vieno šimto keturiasdešimt eurų.

NEKILNOJAMOJO TURTO REGISTRO DUOMENŲ BAZĖS IŠRAŠAS

2023-11-03 08:33:30

1. Nekilnojamojo turto registre įregistruotas turtas:

Registro Nr.: **44/2221112**
Registro tipas: **Žemės sklypas**
Sudarymo data: **2018-03-22**
Alytus

2. Nekilnojamieji daiktai:

2.1. **Žemės sklypas**
Alytus

Unikalus daikto numeris: **4400-4971-5984**

Žemės sklypo kadastro numeris ir kadastro

vietovės pavadinimas: **1101/0003:1377 Alytaus m. k.v.**

Daikto pagrindinė naudojimo paskirtis: **Miškų ūkio**

Žemės sklypo naudojimo būdas: **Rekreacinių miškų sklypai**

Žemės sklypo plotas: **4.7806 ha**

Miško žemės plotas: **4.7806 ha**

Miško plotas, įregistruotas Miškų valstybės

kadastrė: **4.7789 ha**

Duomenų apie Miškų valstybės kadastrė

įregistruotą miško plotą pateikimo data: **2021-04-02**

Matavimų tipas: **Žemės sklypas suformuotas atliekant kadastrinius matavimus**

Indeksuota miško medynų vertė: **30802 Eur**

Miško medynų vertė: **6417 Eur**

Vidutinė rinkos vertė: **33600 Eur**

Vidutinės rinkos vertės nustatymo data: **2017-11-29**

Vidutinės rinkos vertės nustatymo būdas: **Masinis vertinimas**

Kadastro duomenų nustatymo data: **2017-11-29**

3. Daikto priklausiniai iš kito registro: įrašų nėra

4. Nuosavybė:

4.1.

Nuosavybės teisė

Savininkas: **LIETUVOS RESPUBLIKA, a.k. 111105555**

Daiktas: **žemės sklypas Nr. 4400-4971-5984, aprašytas p. 2.1.**

Įregistravimo pagrindas: **2018-05-14 Nacionalinės žemės tarnybos teritorinio skyriaus vedėjo sprendimas Nr. 2SK-910-(14.2.110.)**

Įrašas galioja: **Nuo 2018-06-01**

5. Valstybės ir savivaldybių žemės patikėjimo teisė:

5.1.

Valstybinės žemės patikėjimo teisė

Patikėtinis: **Nacionalinė žemės tarnyba prie Aplinkos ministerijos, a.k. 188704927**

Daiktas: **žemės sklypas Nr. 4400-4971-5984, aprašytas p. 2.1.**

Įregistravimo pagrindas: **2018-05-14 Nacionalinės žemės tarnybos teritorinio skyriaus vedėjo sprendimas Nr. 2SK-910-(14.2.110.)**

Įrašas galioja: **Nuo 2018-06-01**

6. Kitos daiktinės teisės: įrašų nėra

7. Juridiniai faktai: įrašų nėra

8. Žymos:

- 8.1. Teritorija, kurioje taikomos SŽNS, neįregistruota
Nekilnojamojo turto registre: miško žemė (VI skyrius,
trečiasis skirsnis)
Daiktas: žemės sklypas Nr. 4400-4971-5984, aprašytas p. 2.1.
Įregistravimo pagrindas: 2019-06-06 Lietuvos Respublikos specialiųjų žemės
naudojimo sąlygų įstatymas Nr. XIII-2166
2019-12-19 Lietuvos Respublikos žemės ūkio ministro
įsakymas Nr. 3D-711
Plotas: 4.7806 ha
Įrašas galioja: Nuo 2023-01-01
- 8.2. Teritorija, kurioje taikomos SŽNS, neįregistruota
Nekilnojamojo turto registre: aerodromo apsaugos zonos
(III skyrius, pirmasis skirsnis)
Daiktas: žemės sklypas Nr. 4400-4971-5984, aprašytas p. 2.1.
Įregistravimo pagrindas: 2019-06-06 Lietuvos Respublikos specialiųjų žemės
naudojimo sąlygų įstatymas Nr. XIII-2166
2019-12-19 Lietuvos Respublikos žemės ūkio ministro
įsakymas Nr. 3D-711
Plotas: 4.7806 ha
Įrašas galioja: Nuo 2023-01-01

9. Teritorijos, kuriose taikomos SŽNS, įrašytos į NTK kadastro duomenų byloje įrašytų duomenų pagrindu: įrašų nėra

10. Daikto registravimas ir kadastro žymos:

- 10.1. Kadastrinius matavimus atliko (kadastro žyma)
ASTA SINICKIENĖ
Daiktas: žemės sklypas Nr. 4400-4971-5984, aprašytas p. 2.1.
Įregistravimo pagrindas: 2013-07-12 Kvalifikacijos pažymėjimas Nr. 2M-M-1898
2017-11-29 Nekilnojamojo daikto kadastro duomenų byla
Įrašas galioja: Nuo 2018-05-30
- 10.2. Suformuotas naujas (daikto registravimas)
Daiktas: žemės sklypas Nr. 4400-4971-5984, aprašytas p. 2.1.
Įregistravimo pagrindas: 2017-11-29 Nekilnojamojo daikto kadastro duomenų byla
2018-05-14 Nacionalinės žemės tarnybos teritorinio
skyriaus vedėjo sprendimas Nr. 2SK-910-(14.2.110.)
Įrašas galioja: Nuo 2018-05-30

11. Duomenys apie įregistruotas teritorijas, kuriose taikomos specialiosios žemės naudojimo sąlygos: įrašų nėra

12. Registro pastabos ir nuorodos: įrašų nėra

13. Kita informacija: įrašų nėra

14. Informacija apie duomenų sandoriui tikslinimą: įrašų nėra

ŽEMĖS SKLYPO PLANAS M 1:2000


Sklypo plotas 47806 m²

Žemės sklypo kadastro Nr. 1 1 0 1 0 0 0 3

KOORDINACIJŲ ŽINIARAŠTIS

Koordinacijų sistema LKS-94							
Taško Nr.	Kodas	X	Y	Taško Nr.	Kodas	X	Y
1	R	6030880.12	502543.64	39	R	6030885.36	502619.76
2	R	6030971.72	502798.80	40	R	6030860.01	502548.63
3	R	6030969.83	502799.89				
4	R	6030963.54	502803.46				
5	R	6030931.05	502821.45				
6	R	6030927.49	502823.42				
7	R	6030931.54	502828.92				
8	R	6030939.85	502840.21				
9	R	6030979.12	502819.39				
10	R	6030980.17	502822.33				
11	R	6030981.16	502823.85				
12	R	6030980.60	502825.65				
13	R	6030978.33	502829.11				
14	R	6030963.06	502839.51				
15	R	6030951.10	502856.75				
16	R	6030943.19	502864.58				
17	R	6030939.03	502869.66				
18	R	6030926.66	502875.09				
19	R	6030893.88	502894.30				
20	R	6030865.58	502918.35				
21	R	6030832.86	502931.68				
22	R	6030821.34	502938.54				
23	R	6030806.44	502942.54				
24	R	6030772.79	502953.00				
25	R	6030734.17	502963.79				
26	R	6030723.75	502966.26				
27	R	6030701.96	502967.94				
28	R	6030689.58	502965.01				
29	R	6030689.57	502964.40				
30	R	6030689.26	502914.07				
31	R	6030688.31	502756.83				
32	R	6030705.81	502782.13				
33	R	6030731.61	502819.42				
34	R	6030736.39	502841.65				
35	R	6030751.99	502867.27				
36	R	6030794.69	502841.29				
37	R	6030773.91	502807.15				
38	R	6030852.09	502761.95				

SKLYPO CENTRO KOORDINATĖS

Koordinacijų sistema	Koordinatės X/Y
Valstybinė LKS-1994	X=6030833 Y=502826
Žiniaraštį sudarė  (parašas)	Asta Sinickienė (vardas ir pavardė) 2M-M-1898 (kvalifikacijos pažymėjimo Nr.) (data)

Duomenys apie žemės naudojimo apribojimus			
Eil. Nr.	Kodas	Apribojimai	Žemės plotas, m ²
1	2	3	4
1	65	V. Aerodromo apsaugos zonos	47806
2	26	XXVI. Miško naudojimo apribojimai	47806

SERVITUTAS			
Eil. Nr.	Kodas	Servituto rūšis	Plotas, m ²

Ištrauka iš Lietuvos Respublikos administracinių nusižengimų kodekso:

112 straipsnis. Nuolatinių žemėnaudos riboženklų sunaikinimas arba sugadinimas užtraukia baudą nuo septyniadesimt iki vieno šimto keturiasdesimt eurų.

NEKILNOJAMOJO TURTO REGISTRO DUOMENŲ BAZĖS IŠRAŠAS

2023-11-03 08:32:05

1. Nekilnojamojo turto registre įregistruotas turtas:Registro Nr.: **44/2684624**
Registro tipas: **Žemės sklypas**
Sudarymo data: **2021-10-13**
Alytus, Putinų g.**2. Nekilnojamieji daiktai:**2.1. **Žemės sklypas**
Alytus, Putinų g.Unikalus daikto numeris: **4400-5732-5560**

Žemės sklypo kadastro numeris ir kadastro

vietovės pavadinimas: **1101/0003:193 Alytaus m. k.v.**Daikto pagrindinė naudojimo paskirtis: **Miškų ūkio**Žemės sklypo naudojimo būdas: **Rekreacinių miškų sklypai**Žemės sklypo plotas: **2.6606 ha**Miško žemės plotas: **1.6829 ha**

Miško plotas, įregistruotas Miškų valstybės

kadastrė: **1.7823 ha**

Duomenų apie Miškų valstybės kadastrė

įregistruotą miško plotą pateikimo data: **2022-03-23**Kelių plotas: **0.0115 ha**Vandens telkinių plotas: **0.1080 ha**Kitos žemės plotas: **0.8582 ha**Matavimų tipas: **Žemės sklypas suformuotas atliekant kadastrinius matavimus**Indeksuota miško medynų vertė: **3010 Eur**Miško medynų vertė: **627 Eur**Vidutinė rinkos vertė: **15010 Eur**Vidutinės rinkos vertės nustatymo data: **2021-11-17**Vidutinės rinkos vertės nustatymo būdas: **Masinis vertinimas**Kadastro duomenų nustatymo data: **2021-09-13****3. Daikto priklausiniai iš kito registro: įrašų nėra****4. Nuosavybė:**4.1. **Nuosavybės teisė**Savininkas: **LIETUVOS RESPUBLIKA, a.k. 111105555**Daiktas: **žemės sklypas Nr. 4400-5732-5560, aprašytas p. 2.1.**Įregistravimo pagrindas: **2021-10-07 Nacionalinės žemės tarnybos teritorinio skyriaus vedėjo sprendimas Nr. 2SK-1756-(14.2.110 E.)**
2021-11-09 Nacionalinės žemės tarnybos teritorinio skyriaus vedėjo įsakymas Nr. 2VJ-751-(14.2.2 E.)Įrašas galioja: **Nuo 2021-11-23****5. Valstybės ir savivaldybių žemės patikėjimo teisė:**5.1. **Valstybinės žemės patikėjimo teisė**Patikėtinis: **Nacionalinė žemės tarnyba prie Aplinkos ministerijos, a.k. 188704927**Daiktas: **žemės sklypas Nr. 4400-5732-5560, aprašytas p. 2.1.**Įregistravimo pagrindas: **2021-10-07 Nacionalinės žemės tarnybos teritorinio skyriaus vedėjo sprendimas Nr. 2SK-1756-(14.2.110 E.)**
2021-11-09 Nacionalinės žemės tarnybos teritorinio skyriaus vedėjo įsakymas Nr. 2VJ-751-(14.2.2 E.)Įrašas galioja: **Nuo 2021-11-23****6. Kitos daiktinės teisės:**

6.1.

Servitutas - teisė tiesti, aptarnauti, naudoti požemines, antžemines komunikacijas (tarnaujantis)
Daiktas: **žemės sklypas Nr. 4400-5732-5560, aprašytas p. 2.1.**

- [registravimo pagrindas: **2021-10-07 Nacionalinės žemės tarnybos teritorinio skyriaus vedėjo sprendimas Nr. 2SK-1756-(14.2.110 E.)**
2021-11-09 Nacionalinės žemės tarnybos teritorinio skyriaus vedėjo įsakymas Nr. 2VJ-751-(14.2.2 E.)
Plotas: **0.2317 ha**
[rašas galioja: **Nuo 2021-11-23**
- 6.2. **Servitutas - teisė tiesti, aptarnauti, naudoti požemines, antžemines komunikacijas (tarnaujantis)**
Daiktas: žemės sklypas Nr. 4400-5732-5560, aprašytas p. 2.1.
[registravimo pagrindas: **2021-10-07 Nacionalinės žemės tarnybos teritorinio skyriaus vedėjo sprendimas Nr. 2SK-1756-(14.2.110 E.)**
2021-11-09 Nacionalinės žemės tarnybos teritorinio skyriaus vedėjo įsakymas Nr. 2VJ-751-(14.2.2 E.)
Plotas: **0.0449 ha**
[rašas galioja: **Nuo 2021-11-23**
- 6.3. **Servitutas - teisė tiesti, aptarnauti, naudoti požemines, antžemines komunikacijas (tarnaujantis)**
Daiktas: žemės sklypas Nr. 4400-5732-5560, aprašytas p. 2.1.
[registravimo pagrindas: **2021-10-07 Nacionalinės žemės tarnybos teritorinio skyriaus vedėjo sprendimas Nr. 2SK-1756-(14.2.110 E.)**
2021-11-09 Nacionalinės žemės tarnybos teritorinio skyriaus vedėjo įsakymas Nr. 2VJ-751-(14.2.2 E.)
Plotas: **0.0053 ha**
[rašas galioja: **Nuo 2021-11-23**
- 6.4. **Servitutas - teisė tiesti, aptarnauti, naudoti požemines, antžemines komunikacijas (tarnaujantis)**
Daiktas: žemės sklypas Nr. 4400-5732-5560, aprašytas p. 2.1.
[registravimo pagrindas: **2021-10-07 Nacionalinės žemės tarnybos teritorinio skyriaus vedėjo sprendimas Nr. 2SK-1756-(14.2.110 E.)**
2021-11-09 Nacionalinės žemės tarnybos teritorinio skyriaus vedėjo įsakymas Nr. 2VJ-751-(14.2.2 E.)
Plotas: **0.0128 ha**
[rašas galioja: **Nuo 2021-11-23**
- 6.5. **Servitutas - teisė tiesti, aptarnauti, naudoti požemines, antžemines komunikacijas (tarnaujantis)**
Daiktas: žemės sklypas Nr. 4400-5732-5560, aprašytas p. 2.1.
[registravimo pagrindas: **2021-10-07 Nacionalinės žemės tarnybos teritorinio skyriaus vedėjo sprendimas Nr. 2SK-1756-(14.2.110 E.)**
2021-11-09 Nacionalinės žemės tarnybos teritorinio skyriaus vedėjo įsakymas Nr. 2VJ-751-(14.2.2 E.)
Plotas: **0.0316 ha**
[rašas galioja: **Nuo 2021-11-23**
- 6.6. **Servitutas - teisė tiesti, aptarnauti, naudoti požemines, antžemines komunikacijas (tarnaujantis)**
Daiktas: žemės sklypas Nr. 4400-5732-5560, aprašytas p. 2.1.
[registravimo pagrindas: **2021-10-07 Nacionalinės žemės tarnybos teritorinio skyriaus vedėjo sprendimas Nr. 2SK-1756-(14.2.110 E.)**
2021-11-09 Nacionalinės žemės tarnybos teritorinio skyriaus vedėjo įsakymas Nr. 2VJ-751-(14.2.2 E.)
Plotas: **0.1145 ha**
[rašas galioja: **Nuo 2021-11-23**
- 6.7. **Kelio servitutas - teisė važiuoti transporto priemonėmis, naudotis pėsčiųjų taku, varyti galvijus (tarnaujantis)**
Daiktas: žemės sklypas Nr. 4400-5732-5560, aprašytas p. 2.1.
[registravimo pagrindas: **2021-10-07 Nacionalinės žemės tarnybos teritorinio skyriaus vedėjo sprendimas Nr. 2SK-1756-(14.2.110 E.)**
2021-11-09 Nacionalinės žemės tarnybos teritorinio skyriaus vedėjo įsakymas Nr. 2VJ-751-(14.2.2 E.)
Plotas: **0.0115 ha**
[rašas galioja: **Nuo 2021-11-23**

7. Juridiniai faktai:

7.1.

Sudaryta panaudos sutartis

Panaudos gavėjas: **ALYTAUS MIESTO SAVIVALDYBĖ**, a.k. 111102979
Daiktas: žemės sklypas Nr. 4400-5732-5560, aprašytas p. 2.1.
[registravimo pagrindas: 2021-12-16 Panaudos sutartis Nr. 2SUN-91-(14.2.56)/SR-2151
Plotas: 2.6606 ha
[rašas galioja: Nuo 2021-12-29
Terminas: Nuo 2021-12-16 iki 2041-12-16

8. Žymos:

8.1.

Teritorija, kurioje taikomos SŽNS, neįregistruota
Nekilnojamojo turto registre: vandens tiekimo ir nuotekų,
paviršinių nuotekų tvarkymo infrastruktūros apsaugos
zonos (III skyrius, dešimtas skirsnis)

Daiktas: žemės sklypas Nr. 4400-5732-5560, aprašytas p. 2.1.
[registravimo pagrindas: 2021-10-07 Nacionalinės žemės tarnybos teritorinio
skyriaus vedėjo sprendimas Nr. 2SK-1756-(14.2.110 E.)
2021-11-09 Nacionalinės žemės tarnybos teritorinio
skyriaus vedėjo įsakymas Nr. 2VJ-751-(14.2.2 E.)
Plotas: 3959.00 kv. m
[rašas galioja: Nuo 2023-01-01

8.2.

Teritorija, kurioje taikomos SŽNS, neįregistruota
Nekilnojamojo turto registre: miško žemė (VI skyrius,
trečiasis skirsnis)

Daiktas: žemės sklypas Nr. 4400-5732-5560, aprašytas p. 2.1.
[registravimo pagrindas: 2021-10-07 Nacionalinės žemės tarnybos teritorinio
skyriaus vedėjo sprendimas Nr. 2SK-1756-(14.2.110 E.)
2021-11-09 Nacionalinės žemės tarnybos teritorinio
skyriaus vedėjo įsakymas Nr. 2VJ-751-(14.2.2 E.)
Plotas: 17909.00 kv. m
[rašas galioja: Nuo 2023-01-01

8.3.

Teritorija, kurioje taikomos SŽNS, neįregistruota
Nekilnojamojo turto registre: aerodromo apsaugos zonos
(III skyrius, pirmasis skirsnis)

Daiktas: žemės sklypas Nr. 4400-5732-5560, aprašytas p. 2.1.
[registravimo pagrindas: 2021-10-07 Nacionalinės žemės tarnybos teritorinio
skyriaus vedėjo sprendimas Nr. 2SK-1756-(14.2.110 E.)
2021-11-09 Nacionalinės žemės tarnybos teritorinio
skyriaus vedėjo įsakymas Nr. 2VJ-751-(14.2.2 E.)
Plotas: 26606.00 kv. m
[rašas galioja: Nuo 2023-01-01

8.4.

Teritorija, kurioje taikomos SŽNS, neįregistruota
Nekilnojamojo turto registre: skirstomųjų dujotiekių
apsaugos zonos (III skyrius, šeštasis skirsnis)

Daiktas: žemės sklypas Nr. 4400-5732-5560, aprašytas p. 2.1.
[registravimo pagrindas: 2021-10-07 Nacionalinės žemės tarnybos teritorinio
skyriaus vedėjo sprendimas Nr. 2SK-1756-(14.2.110 E.)
2021-11-09 Nacionalinės žemės tarnybos teritorinio
skyriaus vedėjo įsakymas Nr. 2VJ-751-(14.2.2 E.)
Plotas: 449.00 kv. m
[rašas galioja: Nuo 2023-01-01

9. Teritorijos, kuriose taikomos SŽNS, įrašytos į NTK kadastro duomenų byloje įrašytų duomenų pagrindų: įrašų nėra

10. Daikto registravimas ir kadastro žymos:

10.1.

Kadastrinius matavimus atliko (kadastro žyma)
RAMŪNAS RUTKAUSKAS

Daiktas: žemės sklypas Nr. 4400-5732-5560, aprašytas p. 2.1.
[registravimo pagrindas: 2014-09-11 Kvalifikacijos pažymėjimas Nr. 2M-M-2115
2021-09-13 Nekilnojamojo daikto kadastro duomenų byla
[rašas galioja: Nuo 2021-11-17

10.2.

Suformuotas naujas (daikto registravimas)

Daiktas: žemės sklypas Nr. 4400-5732-5560, aprašytas p. 2.1.
Įregistravimo pagrindas: 2021-09-13 Nekilnojamojo daikto kadastro duomenų byla
2021-10-07 Nacionalinės žemės tarnybos teritorinio
skyriaus vedėjo sprendimas Nr. 2SK-1756-(14.2.110 E.)
2021-11-09 Nacionalinės žemės tarnybos teritorinio
skyriaus vedėjo įsakymas Nr. 2VĮ-751-(14.2.2 E.)
Įrašas galioja: Nuo 2021-11-17

11. Duomenys apie įregistruotas teritorijas, kuriose taikomos specialiosios žemės naudojimo sąlygos:

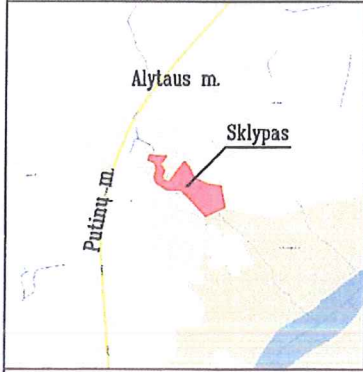
- 11.1. Skirstomųjų dujotiekių apsaugos zonos (III skyrius,
Teritorijos pavadinimas: šeštasis skirsnis)
Teritorijos unikalus numeris: 100079424
Įregistravimo pagrindas: Lietuvos Respublikos energetikos ministerija; 2022-11-10
Įsakymas dėl energetikos ministro 2021 m. spalio 5 d.
įsakymo Nr. 1-246 "Dėl Alytaus skirstomųjų dujotiekių
teritorijų plano patvirtinimo" pakeitimo Nr. 1-350
Įregistravimo data: 2021-10-29
Žemės sklypo plotas, patenkantis į
Teritoriją: 368 kv. m, nuo 2023-01-04
- 11.2. Skirstomųjų dujotiekių apsaugos zonos (III skyrius,
Teritorijos pavadinimas: šeštasis skirsnis)
Teritorijos unikalus numeris: 100080193
Įregistravimo pagrindas: Lietuvos Respublikos energetikos ministerija; 2022-11-10
Įsakymas dėl energetikos ministro 2021 m. spalio 5 d.
įsakymo Nr. 1-246 "Dėl Alytaus skirstomųjų dujotiekių
teritorijų plano patvirtinimo" pakeitimo Nr. 1-350
Įregistravimo data: 2021-11-04
Duomenų pakeitimo pagrindas: AB "Energijos skirstymo operatorius"; 2022-07-13 Vidutinio
slėgio skirstomojo dujotiekio Santaikos, Likiškėlių gatvėse,
Alytus, Alytaus . sav., pertvarkymo projektas Nr.
D7A2203215
Duomenų pakeitimo data: 2023-06-27
Žemės sklypo plotas, patenkantis į
Teritoriją: 185 kv. m, nuo 2023-06-27

12. Registro pastabos ir nuorodos: įrašų nėra

13. Kita informacija: įrašų nėra

14. Informacija apie duomenų sandoriui tikslinimą: įrašų nėra

Žemės sklypo išdėstymo schema



ŽEMĖS SKLYPO PLANAS M 1:2000

Sklypo plotas 26606 m²

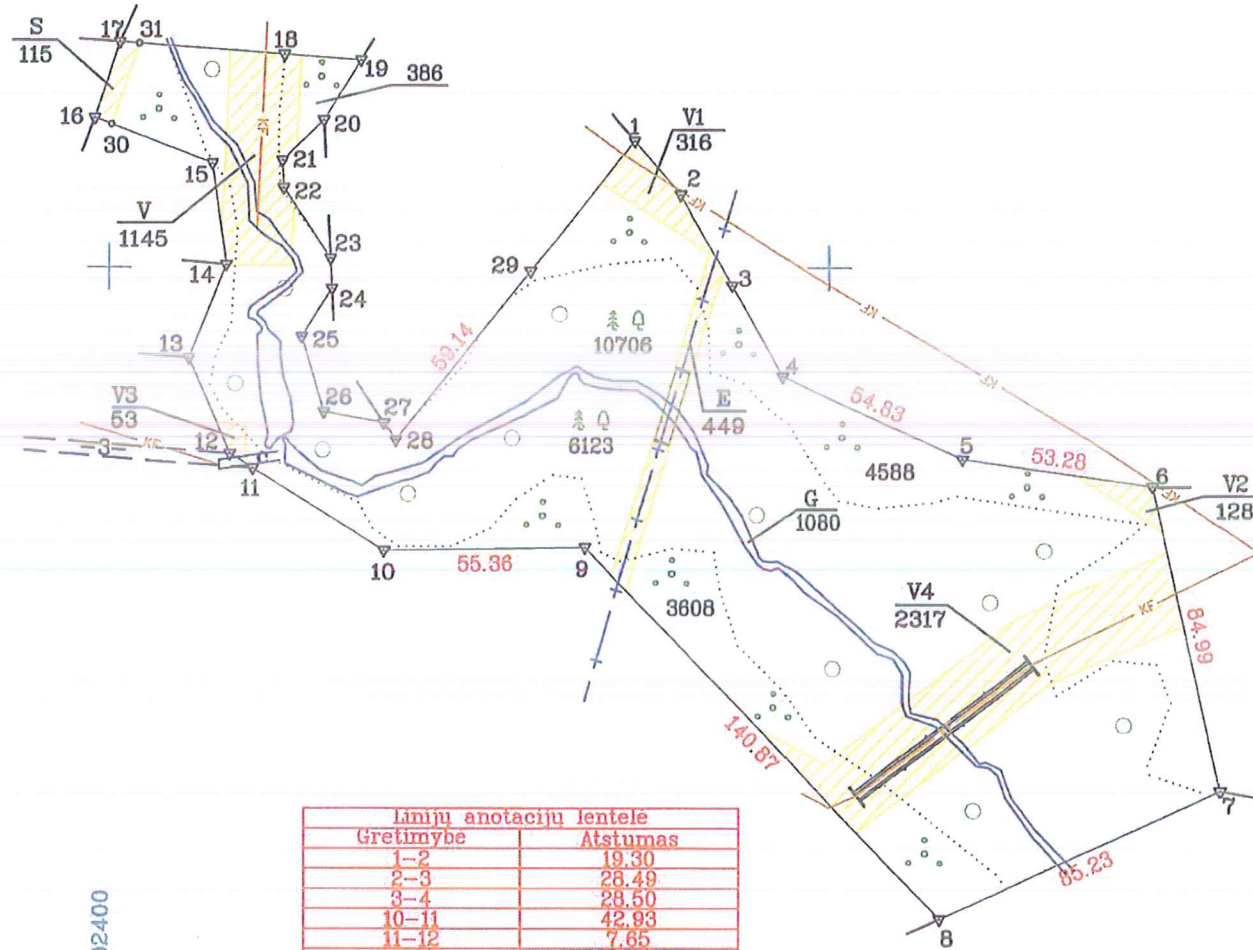
Kadastro:	vietovė	Alytaus m.				blokas	sklypas		
Žemės sklypo kadastro Nr.		1	1	0	1	0	0	0	3

Savivaldybė	Alytaus m.
Seniūnija	
Gyvenamoji vietovė	
Gatvė, namo Nr.	Proj. skl. Nr. 1

Gretimybė	Gretimo žemės sklypo kadastro Nr.	Pastabos
1-6	3348/0005:0130	
6-7		NVŽ
7-8	1101/0003:1332	
8-11		NVŽ
11-12		Kelias
12-13	1101/0003:1040	
13-14	1101/0003:0139	
14-16	1101/0003:1375	
16-17	1101/0003:1376	
17-19	1101/0003:1250	
19-20	1101/0003:0107	
20-23		NVŽ
23-24	1101/0003:0107	
24-27		NVŽ
27-1	1101/0003:0107	

Su pagal 2021 m. 07 mėn. 05 d. atliktą žemės sklypo ribų pažėklinimą-parodymą parengtame žemės sklypo plane išbraižytomis ribomis ir apskaičiuotu žemės sklypo plotu sutinku:

Alytaus miesto savivaldybė
 (žemės sklypo savininko (esamo arba būsimojo) vardas, pavardė) *Renata Sušinskienė*
 (parašas) *Renata Sušinskienė* (data) *2021-09-14*



Gretimybė	Atstumas
1-2	19.30
2-3	28.49
3-4	28.50
10-11	42.93
11-12	7.65
12-13	28.49
13-14	27.46
14-15	27.86
15-16	34.93
16-17	21.80
17-18	45.96
18-19	21.47
19-20	19.33
20-21	15.93
21-22	7.61
22-23	23.28
23-24	8.23
24-25	15.59
25-26	21.45
26-27	17.05
27-28	5.65
29-1	45.72

SUTARTINIAI ŽENKLAI:

- ▽ Žemės sklypo pastovūs riboženkliai
- Žemės sklypo laikini taškai
- Žemės sklypo riba
- ↳ Drenažu nusausinta žemė
- Tvoros stulpas

VŽF VĮ Valstybės Žemės Fondas
 Kauno žemėtvarkos ir geodezijos skyrius
 K. Donelaičio 33, LT-44240 Kaunas, el. p. kaunas@vzf.lt, tel. Nr. (8-626) 57194

Pareigos	Parašas	Vardas, pavardė	Data
Grupės vadovas	<i>Linas Dapkus</i>	Linas Dapkus	2021-09-13
Specialistas	<i>Ramūnas Rutkauskas</i>	Ramūnas Rutkauskas	2021-09-13

Matininko kvalifikacijos pažymėjimo Nr.: 2M-M-2115



