



VALSTYBĖS ĮMONĖ REGISTRŲ CENTRAS
Lvivo g. 25-101, 09320 Vilnius, tel. (8 5) 2688 262, el. p. info@registrucentras.lt
Duomenys kaupiami ir saugomi Juridinių asmenų registre, kodas 124110246

NEKILNOJAMOJO TURTO REGISTRO DUOMENŲ BAZĖS IŠRAŠAS
SU ISTORIJA
2023-11-06 10:30:14

1. Nekilnojamojo turto registre įregistruotas turtas:

Registro Nr.: 44/2644944
Registro tipas: Žemės sklypas
Sudarymo data: 2021-06-25
Lazdijų r. sav., Kapčiamiestis

2. Nekilnojamieji daiktai:

2.1. Žemės sklypas
Lazdijų r. sav., Kapčiamiestis
Unikalus daikto numeris: 4400-5599-0264
Žemės sklypo kadastro numeris ir kadastro vietovės pavadinimas: 5930/0001:413 Pertako k.v.
Daikto pagrindinė naudojimo paskirtis: Miškų ūkio
Žemės sklypo naudojimo būdas: Ūkinių miškų sklypai
Žemės sklypo plotas: 1.3549 ha
Miško žemės plotas: 1.3549 ha
Miško plotas, įregistruotas Miškų valstybės kadastrė: 1.3548 ha
Duomenų apie Miškų valstybės kadastrė įregistruotą miško plotą pateikimo data: 2021-09-28
Matavimų tipas: Žemės sklypas suformuotas atliekant kadastrinius matavimus
Indeksuota miško medynų vertė: 5635 Eur
Miško medynų vertė: 1174 Eur
Vidutinė rinkos vertė: 6017 Eur
Vidutinės rinkos vertės nustatymo data: 2021-06-25
Vidutinės rinkos vertės nustatymo būdas: Masinis vertinimas
Kadastro duomenų nustatymo data: 2021-01-11

3. Daikto priklausiniai iš kito registro: įrašų nėra

4. Nuosavybė:

4.1. Nuosavybės teisė
Savininkas: LIETUVOS RESPUBLIKA, a.k. 111105555
Daiktas: žemės sklypas Nr. 4400-5599-0264, aprašytas p. 2.1.
Įregistravimo pagrindas: 2021-06-17 Nacionalinės žemės tarnybos teritorinio skyriaus vedėjo sprendimas Nr. 4SK-532-(14.4.110.)
Įrašas galioja: Nuo 2021-07-05

5. Valstybės ir savivaldybių žemės patikėjimo teisė:

5.1. Valstybinės žemės patikėjimo teisė
Patikėtinis: Nacionalinė žemės tarnyba prie Aplinkos ministerijos, a.k. 188704927
Daiktas: žemės sklypas Nr. 4400-5599-0264, aprašytas p. 2.1.
Įregistravimo pagrindas: 2021-06-17 Nacionalinės žemės tarnybos teritorinio skyriaus vedėjo sprendimas Nr. 4SK-532-(14.4.110.)
Įrašas galioja: Nuo 2021-07-05

6. Kitos daiktinės teisės: įrašų nėra

7. Juridiniai faktai: įrašų nėra

8. Žymos:

8.1. Teritorija, kurioje taikomos SŽNS, neįregistruota Nekilnojamojo turto registre: miško žemė (VI skyrius, trečiasis skirsnis)
Daiktas: žemės sklypas Nr. 4400-5599-0264, aprašytas p. 2.1.
Įregistravimo pagrindas: 2021-06-17 Nacionalinės žemės tarnybos teritorinio skyriaus vedėjo sprendimas Nr. 4SK-532-(14.4.110.)
Plotas: 13549.00 kv. m
Įrašas galioja: Nuo 2023-01-01

9. Teritorijos, kuriose taikomos SŽNS, įrašytos į NTK kadastro duomenų byloje įrašytų duomenų pagrindu:

9.1. [X] Miško žemė (VI skyrius, trečiasis skirsnis)
Daiktas: žemės sklypas Nr. 4400-5599-0264, aprašytas p. 2.1.
Įregistravimo pagrindas: 2021-06-17 Nacionalinės žemės tarnybos teritorinio skyriaus vedėjo sprendimas Nr. 4SK-532-(14.4.110.)
Plotas: 13549.00 kv. m
Išregistravimo pagrindas: 2022-11-30 Lietuvos Respublikos Vyriausybės nutarimas "Dėl Lietuvos Respublikos Vyriausybės 2002 m. balandžio 15 d. nutarimo Nr. 534 "Dėl Lietuvos Respublikos nekilnojamojo turto kadastro nuostatų patvirtinimo" pakeitimo" Nr. 1190
Įrašas galioja: Nuo 2021-06-25 iki 2023-01-01

10. Daikto registravimas ir kadastro žymos:

10.1. Kadastrinius matavimus atliko (kadastro žyma)
TOMAS KLENAUSKAS
Daiktas: žemės sklypas Nr. 4400-5599-0264, aprašytas p. 2.1.
Įregistravimo pagrindas: 2011-05-17 Kvalifikacijos pažymėjimas Nr. 2M-M-1264
2021-01-11 Nekilnojamojo daikto kadastro duomenų byla

[rašas galioja: Nuo 2021-06-25

- 10.2. **Suformuotas naujas (daikto registravimas)**
Daiktas: žemės sklypas Nr. 4400-5599-0264, aprašytas p. 2.1.
[registravimo pagrindas: 2021-01-11 Nekilnojamojo daikto kadastro duomenų byla
2021-06-17 Nacionalinės žemės tarnybos teritorinio skyriaus vedėjo sprendimas
Nr. 4SK-532-(14.4.110.)
[rašas galioja: Nuo 2021-06-25

11. Duomenys apie įregistruotas teritorijas, kuriose taikomos specialiosios žemės naudojimo sąlygos: įrašų nėra
Istorinius SŽNS teritorijų pasikeitimų žemės sklype duomenis galima peržiūrėti dokumente "Žemės sklypo duomenų apie įregistruotas teritorijas, kuriose taikomos specialiosios žemės naudojimo sąlygos, pasikeitimų sąrašas".

12. Registro pastabos ir nuorodos: įrašų nėra

13. Kita informacija: įrašų nėra

14. Informacija apie duomenų sandoriui tikslinimą: įrašų nėra

15. Asmenvardžių istorija:

- 15.1. Asmuo: Nacionalinė žemės tarnyba prie Aplinkos ministerijos
nuo 2023-01-04: Nacionalinė žemės tarnyba prie Aplinkos ministerijos, a.k. 188704927, reg.d.1997-12-08
nuo 1997-12-08 iki 2023-01-04: Nacionalinė žemės tarnyba prie Žemės ūkio ministerijos

Dokumentą atspausdino

AUDRONĖ GERASIMOVIENĖ

Žemės sklypo išdėstymo schema



ŽEMĖS SKLYPO PLANAS M 1:2000

Sklypo plotas 13549 m²

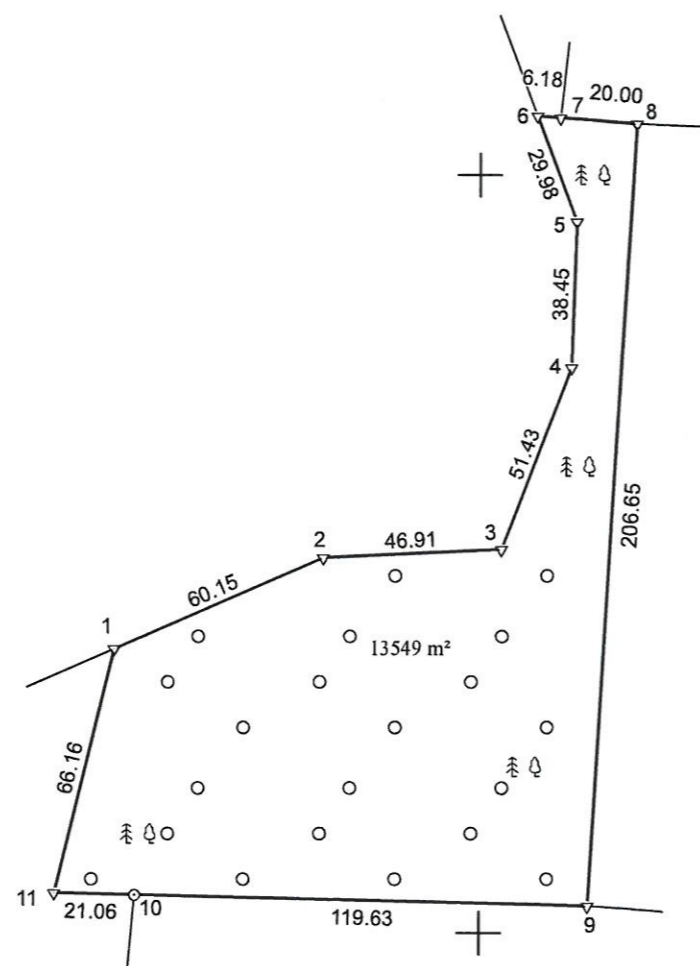
Kadastro:	vietovė	Pertako	blokas	sklypas
Žemės sklypo kadastro Nr.	5	9	3	0 0 0 0 1

Savivaldybė	Lazdijų r.
Seniūnija	Kapčiamiesčio
Gyvenamoji vietovė	Kapčiamiesčio mstl.
Gatvė, namo Nr.	Proj.Skl.Nr.899M

Gretimybė	Gretimo žemės sklypo kadastro Nr.	Pastabos
1-6		Skl.Proj.Nr.M-31
6-7		LVŽF
7-8	5910/0005:97	
8-9	5930/0001:163	
9-10	5930/0001:18	
10-11-1		LVŽF

5984000

0083600



Su pagal 2021 m. sausio mėn. 12 d. atliktą žemės sklypo ribų paženklinimą-parodymą parengtame žemės sklypo plane išbraižytomis ribomis ir apskaičiuotu žemės sklypo plotu sutinku:

1. Valstybės įmonė Valstybinių miškų urėdija
VEISIEJŲ REGIONINIS PADALINYS

Miško auginimo specialistas
(vardas, pavardė) **Valdas Matulevičius**

Handwritten signature

.....
(parašas) **2021-05-14**
.....
(data)



UAB TIKSLINTA

Įmonės kodas: 303059213
Matininko kvalifikacijos pažymėjimo Nr.2M-M-1264, Tel. 860298971

Pareigos	Parašas	Vardas ir pavardė	Data
Matininkas	<i>Handwritten signature</i>	TOMAS KLENAUSKAS	2021-01-13



VALSTYBĖS ĮMONĖ REGISTRŲ CENTRAS
Lvivo g. 25-101, 09320 Vilnius, tel. (8 5) 2688 262, el. p. info@registrucentras.lt
Duomenys kaupiami ir saugomi Juridinių asmenų registre, kodas 124110246

NEKILNOJAMOJO TURTO REGISTRO DUOMENŲ BAZĖS IŠRAŠAS
SU ISTORIJA
2023-11-06 09:58:13

1. Nekilnojamojo turto registre įregistruotas turtas:

Registro Nr.: 44/2633130
Registro tipas: Žemės sklypas
Sudarymo data: 2021-05-19
Lazdijų r. sav., Kapčiamiestis

2. Nekilnojamieji daiktai:

2.1. Žemės sklypas
Lazdijų r. sav., Kapčiamiestis
Unikalus daikto numeris: 4400-5618-5363
Žemės sklypo kadastro numeris ir kadastro vietovės pavadinimas: 5930/0001:410 Pertako k.v.
Daikto pagrindinė naudojimo paskirtis: Miškų ūkio
Žemės sklypo naudojimo būdas: Ūkinių miškų sklypai
Žemės sklypo plotas: 1.0930 ha
Miško žemės plotas: 1.0930 ha
Miško plotas, įregistruotas Miškų valstybės kadastrė: 1.0930 ha
Duomenų apie Miškų valstybės kadastrė įregistruotą miško plotą pateikimo data: 2021-09-28
Matavimų tipas: Žemės sklypas suformuotas atliekant kadastrinius matavimus
Indeksuota miško medynų vertė: 4666 Eur
Miško medynų vertė: 972 Eur
Vidutinė rinkos vertė: 4977 Eur
Vidutinės rinkos vertės nustatymo data: 2021-05-19
Vidutinės rinkos vertės nustatymo būdas: Masinis vertinimas
Kadastro duomenų nustatymo data: 2021-01-13

3. Daikto priklausiniai iš kito registro: įrašų nėra

4. Nuosavybė:

4.1. Nuosavybės teisė
Savininkas: LIETUVOS RESPUBLIKA, a.k. 111105555
Daiktas: žemės sklypas Nr. 4400-5618-5363, aprašytas p. 2.1.
Įregistravimo pagrindas: 2021-05-11 Nacionalinės žemės tarnybos teritorinio skyriaus vedėjo sprendimas Nr. 4SK-352-(14.4.110.)
Įrašas galioja: Nuo 2021-05-26

5. Valstybės ir savivaldybių žemės patikėjimo teisė:

5.1. Valstybinės žemės patikėjimo teisė
Patikėtinis: Nacionalinė žemės tarnyba prie Aplinkos ministerijos, a.k. 188704927
Daiktas: žemės sklypas Nr. 4400-5618-5363, aprašytas p. 2.1.
Įregistravimo pagrindas: 2021-05-11 Nacionalinės žemės tarnybos teritorinio skyriaus vedėjo sprendimas Nr. 4SK-352-(14.4.110.)
Įrašas galioja: Nuo 2021-05-26

6. Kitos daiktinės teisės: įrašų nėra

7. Juridiniai faktai: įrašų nėra

8. Žymos:

8.1. Teritorija, kurioje taikomos SŽNS, neįregistruota Nekilnojamojo turto registre: miško žemė (VI skyrius, trečiasis skirsnis)
Daiktas: žemės sklypas Nr. 4400-5618-5363, aprašytas p. 2.1.
Įregistravimo pagrindas: 2021-05-11 Nacionalinės žemės tarnybos teritorinio skyriaus vedėjo sprendimas Nr. 4SK-352-(14.4.110.)
Plotas: 10930.00 kv. m
Įrašas galioja: Nuo 2023-01-01

9. Teritorijos, kuriose taikomos SŽNS, įrašytos į NTK kadastro duomenų byloje įrašytų duomenų pagrindu:

9.1. [X] Miško žemė (VI skyrius, trečiasis skirsnis)
Daiktas: žemės sklypas Nr. 4400-5618-5363, aprašytas p. 2.1.
Įregistravimo pagrindas: 2021-05-11 Nacionalinės žemės tarnybos teritorinio skyriaus vedėjo sprendimas Nr. 4SK-352-(14.4.110.)
Plotas: 10930.00 kv. m
Išregistravimo pagrindas: 2022-11-30 Lietuvos Respublikos Vyriausybės nutarimas "Dėl Lietuvos Respublikos Vyriausybės 2002 m. balandžio 15 d. nutarimo Nr. 534 "Dėl Lietuvos Respublikos nekilnojamojo turto kadastro nuostatų patvirtinimo" pakeitimo" Nr. 1190
Įrašas galioja: Nuo 2021-05-19 iki 2023-01-01

10. Daikto registravimas ir kadastro žymos:

10.1. Kadastrinius matavimus atliko (kadastro žyma)
TOMAS KLENAUSKAS
Daiktas: žemės sklypas Nr. 4400-5618-5363, aprašytas p. 2.1.
Įregistravimo pagrindas: 2011-05-17 Kvalifikacijos pažymėjimas Nr. 2M-M-1264
2021-01-13 Nekilnojamojo daikto kadastro duomenų byla

[rašas galioja: Nuo 2021-05-19

10.2.

Suformuotas naujas (daikto registravimas)

Daiktas: žemės sklypas Nr. 4400-5618-5363, aprašytas p. 2.1.

[registravimo pagrindas: 2021-01-13 Nekilnojamojo daikto kadastro duomenų byla

2021-05-11 Nacionalinės žemės tarnybos teritorinio skyriaus vedėjo sprendimas

Nr. 4SK-352-(14.4.110.)

[rašas galioja: Nuo 2021-05-19

11. Duomenys apie įregistruotas teritorijas, kuriose taikomos specialiosios žemės naudojimo sąlygos: įrašų nėra
Istorinius SŽNS teritorijų pasikeitimų žemės sklype duomenis galima peržiūrėti dokumente "Žemės sklypo duomenų apie įregistruotas teritorijas, kuriose taikomos specialiosios žemės naudojimo sąlygos, pasikeitimų sąrašas".

12. Registro pastabos ir nuorodos: įrašų nėra

13. Kita informacija: įrašų nėra

14. Informacija apie duomenų sandoriui tikslinimą: įrašų nėra

15. Asmenvardžių istorija:

15.1.

Asmuo: Nacionalinė žemės tarnyba prie Aplinkos ministerijos

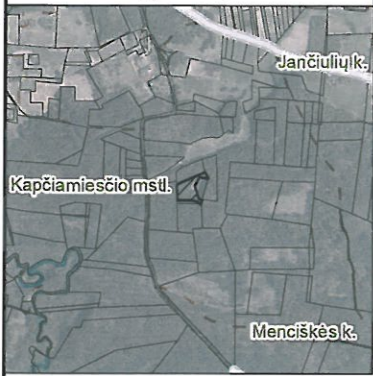
nuo 2023-01-04: Nacionalinė žemės tarnyba prie Aplinkos ministerijos, a.k. 188704927, reg.d.1997-12-08

nuo 1997-12-08 iki 2023-01-04: Nacionalinė žemės tarnyba prie Žemės ūkio ministerijos

Dokumentą atspausdino

AUDRONĖ GERASIMOVIENĖ

Žemės sklypo išdėstymo schema



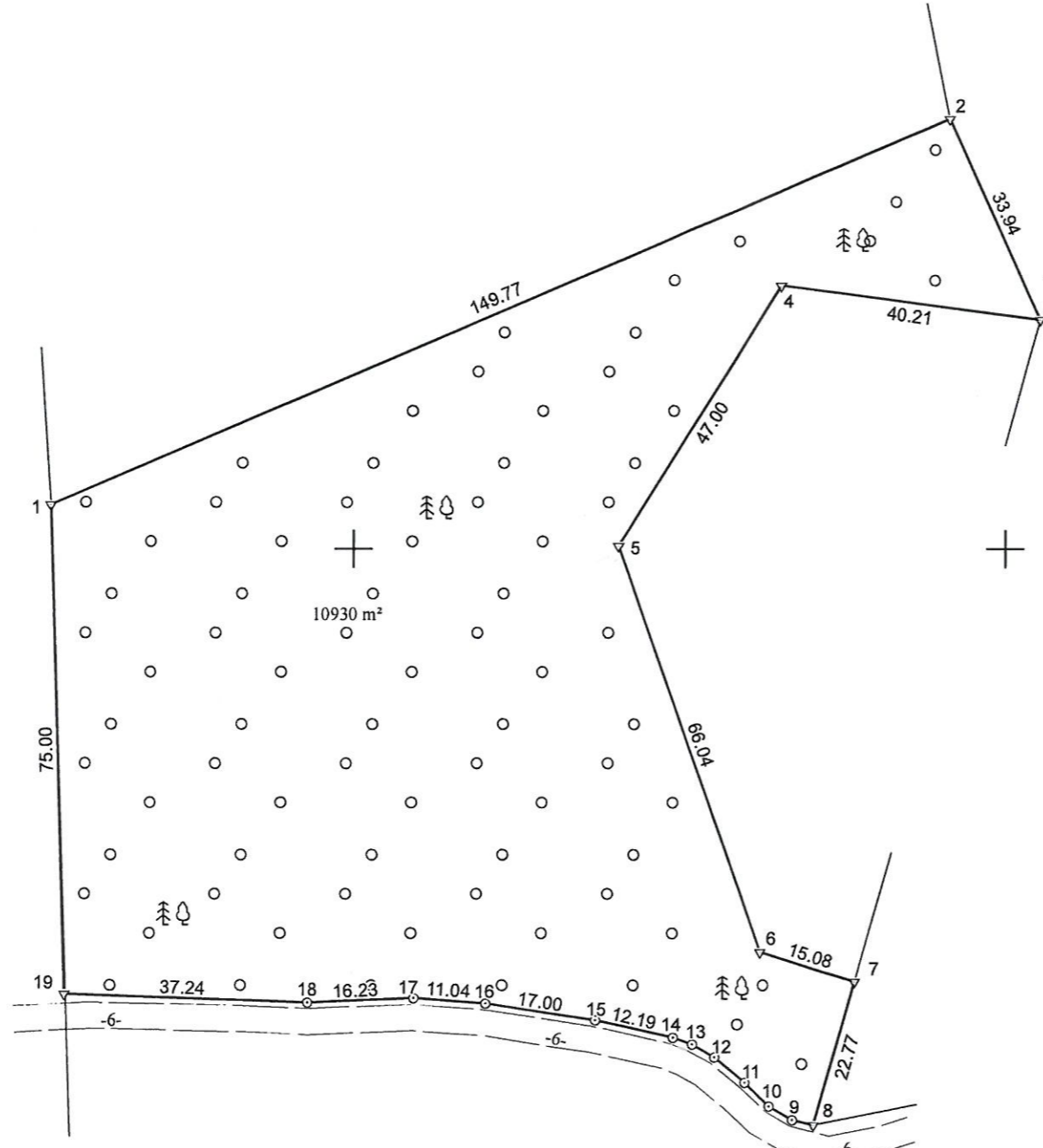
ŽEMĖS SKLYPO PLANAS M 1:1000

Sklypo plotas 10930 m²

Kadastro:	vietovė	Pertako	blokas	sklypas
Žemės sklypo kadastro Nr.	5	9	3	0 0 0 0 1

Savivaldybė	Lazdijų r.
Seniūnija	Kapčiamiesčio
Gyvenamoji vietovė	Kapčiamiesčio mstl.
Gatvė, namo Nr.	Proj.Skl.Nr.898M

Gretimybė	Gretimo žemės sklypo kadastro Nr.	Pastabos
1-2	5930/ 0001: 298	
2-3	5930/ 0001: 321	
3-7	5930/ 0001: 352	
7-8	5930/ 0001: 321	
8-19		6m.pl. kelias
19-1	5930/ 0001: 156	



Linijų ilgiai	
8-9	3.36
9-10	4.08
10-11	5.27
11-12	6.08
12-13	3.95
13-14	3.12

Su pagal 2021 m. sausio mėn. 12 d. atliktą žemės sklypo ribų paženklinimą-parodymą parengtame žemės sklypo plane išbraižytomis ribomis ir apskaičiuotu žemės sklypo plotu sutinku:

I. Valstybės įmonė Valstybinių miškų urėdija
VEISIEJŲ REGIONINIS PADALINYS

(vardas, pavardė) **Valdas Matulevičius** Miško auginimo specialistas (parašas) *Valdas* (data) **2021-01-13**



UAB TIKSLINTA

Įmonės kodas: 303059213
Matininko kvalifikacijos pažymėjimo Nr.2M-M-1264, Tel. 860298971

Pareigos	Parašas	Vardas ir pavardė	Data
Matininkas	<i>Tomas</i>	TOMAS KLENAUSKAS	2021-01-13

Matininko kvalifikacijos pažymėjimo Nr.: 2M-M-1264 GEO OBJEKTO KODAS: 4400-5599-0086



VALSTYBĖS ĮMONĖ REGISTRŲ CENTRAS
Lvivo g. 25-101, 09320 Vilnius, tel. (8 5) 2688 262, el. p. info@registrucentras.lt
Duomenys kaupiami ir saugomi Juridinių asmenų registre, kodas 124110246

NEKILNOJAMOJO TURTO REGISTRO DUOMENŲ BAZĖS IŠRAŠAS
SU ISTORIJA
2023-11-06 09:38:53

1. Nekilnojamojo turto registre įregistruotas turtas:

Registro Nr.: **44/2642563**
Registro tipas: **Žemės sklypas**
Sudarymo data: **2021-06-17**
Lazdijų r. sav., Kapčiamiestis

2. Nekilnojamieji daiktai:

2.1. **Žemės sklypas**
Lazdijų r. sav., Kapčiamiestis
Unikalus daikto numeris: **4400-5618-5630**
Žemės sklypo kadastro numeris ir kadastro
vietovės pavadinimas: **5930/0001:412 Pertako k.v.**
Daikto pagrindinė naudojimo paskirtis: **Miškų ūkio**
Žemės sklypo naudojimo būdas: **Ūkinių miškų sklypai**
Žemės sklypo plotas: **1.5047 ha**
Miško žemės plotas: **1.5047 ha**
Miško plotas, įregistruotas Miškų valstybės
kadastrė: **1.5020 ha**
Duomenų apie Miškų valstybės kadastrė
įregistruotą miško plotą pateikimo data: **2021-09-28**
Matavimų tipas: **Žemės sklypas suformuotas atliekant kadastrinius matavimus**
Indeksuota miško medynų vertė: **6499 Eur**
Miško medynų vertė: **1354 Eur**
Vidutinė rinkos vertė: **6921 Eur**
Vidutinės rinkos vertės nustatymo data: **2021-06-17**
Vidutinės rinkos vertės nustatymo būdas: **Masinis vertinimas**
Kadastro duomenų nustatymo data: **2021-01-13**

3. Daikto priklausiniai iš kito registro: įrašų nėra

4. Nuosavybė:

4.1. **Nuosavybės teisė**
Savininkas: **LIETUVOS RESPUBLIKA, a.k. 111105555**
Daiktas: **žemės sklypas Nr. 4400-5618-5630, aprašytas p. 2.1.**
Įregistravimo pagrindas: **2021-05-21 Nacionalinės žemės tarnybos teritorinio skyriaus vedėjo sprendimas Nr. 4SK-414-(14.4.110.)**
Įrašas galioja: **Nuo 2021-06-21**

5. Valstybės ir savivaldybių žemės patikėjimo teisė:

5.1. **Valstybinės žemės patikėjimo teisė**
Patikėtinis: **Nacionalinė žemės tarnyba prie Aplinkos ministerijos, a.k. 188704927**
Daiktas: **žemės sklypas Nr. 4400-5618-5630, aprašytas p. 2.1.**
Įregistravimo pagrindas: **2021-05-21 Nacionalinės žemės tarnybos teritorinio skyriaus vedėjo sprendimas Nr. 4SK-414-(14.4.110.)**
Įrašas galioja: **Nuo 2021-06-21**

6. Kitos daiktinės teisės: įrašų nėra

7. Juridiniai faktai: įrašų nėra

8. Žymos:

8.1. **Teritorija, kurioje taikomos SŽNS, neįregistruota Nekilnojamojo turto registre: miško žemė (VI skyrius, trečiasis skirsnis)**
Daiktas: **žemės sklypas Nr. 4400-5618-5630, aprašytas p. 2.1.**
Įregistravimo pagrindas: **2021-05-21 Nacionalinės žemės tarnybos teritorinio skyriaus vedėjo sprendimas Nr. 4SK-414-(14.4.110.)**
Plotas: **15047.00 kv. m**
Įrašas galioja: **Nuo 2023-01-01**

9. Teritorijos, kuriose taikomos SŽNS, įrašytos į NTK kadastro duomenų byloje įrašytų duomenų pagrindu:

9.1. [X]

Miško žemė (VI skyrius, trečiasis skirsnis)

Daiktas: žemės sklypas Nr. 4400-5618-5630, aprašytas p. 2.1.

[registravimo pagrindas: 2021-05-21 Nacionalinės žemės tarnybos teritorinio skyriaus vedėjo sprendimas Nr. 4SK-414-(14.4.110.)

Plotas: 15047.00 kv. m

Išregistravimo pagrindas: 2022-11-30 Lietuvos Respublikos Vyriausybės nutarimas "Dėl Lietuvos Respublikos Vyriausybės 2002 m. balandžio 15 d. nutarimo Nr. 534 "Dėl Lietuvos Respublikos nekilnojamojo turto kadastro nuostatų patvirtinimo" pakeitimo" Nr. 1190

[rašas galioja: Nuo 2021-06-17 iki 2023-01-01

10. Daikto registravimas ir kadastro žymos:

10.1.

Suformuotas naujas (daikto registravimas)

Daiktas: žemės sklypas Nr. 4400-5618-5630, aprašytas p. 2.1.

[registravimo pagrindas: 2021-01-13 Nekilnojamojo daikto kadastro duomenų byla 2021-05-21 Nacionalinės žemės tarnybos teritorinio skyriaus vedėjo sprendimas Nr. 4SK-414-(14.4.110.)

[rašas galioja: Nuo 2021-06-17

10.2.

Kadastrinius matavimus atliko (kadastro žyma)**TOMAS KLENAUSKAS**

Daiktas: žemės sklypas Nr. 4400-5618-5630, aprašytas p. 2.1.

[registravimo pagrindas: 2011-05-17 Kvalifikacijos pažymėjimas Nr. 2M-M-1264

2021-01-13 Nekilnojamojo daikto kadastro duomenų byla

[rašas galioja: Nuo 2021-06-17

11. Duomenys apie įregistruotas teritorijas, kuriose taikomos specialiosios žemės naudojimo sąlygos: įrašų nėra
Istorinius SŽNS teritorijų pasikeitimų žemės sklype duomenis galima peržiūrėti dokumente "Žemės sklypo duomenų apie įregistruotas teritorijas, kuriose taikomos specialiosios žemės naudojimo sąlygos, pasikeitimų sąrašas".**12. Registro pastabos ir nuorodos:** įrašų nėra**13. Kita informacija:** įrašų nėra**14. Informacija apie duomenų sandoriui tikslinimą:** įrašų nėra**15. Asmenvardžių istorija:**

15.1.

Asmuo: Nacionalinė žemės tarnyba prie Aplinkos ministerijos

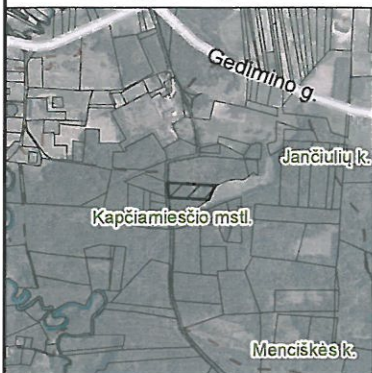
nuo 2023-01-04: Nacionalinė žemės tarnyba prie Aplinkos ministerijos, a.k. 188704927,
reg.d.1997-12-08

nuo 1997-12-08 iki 2023-01-04: Nacionalinė žemės tarnyba prie Žemės ūkio ministerijos

Dokumentą atspausdino

AUDRONĖ GERASIMOVIENĖ

Žemės sklypo išdėstymo schema



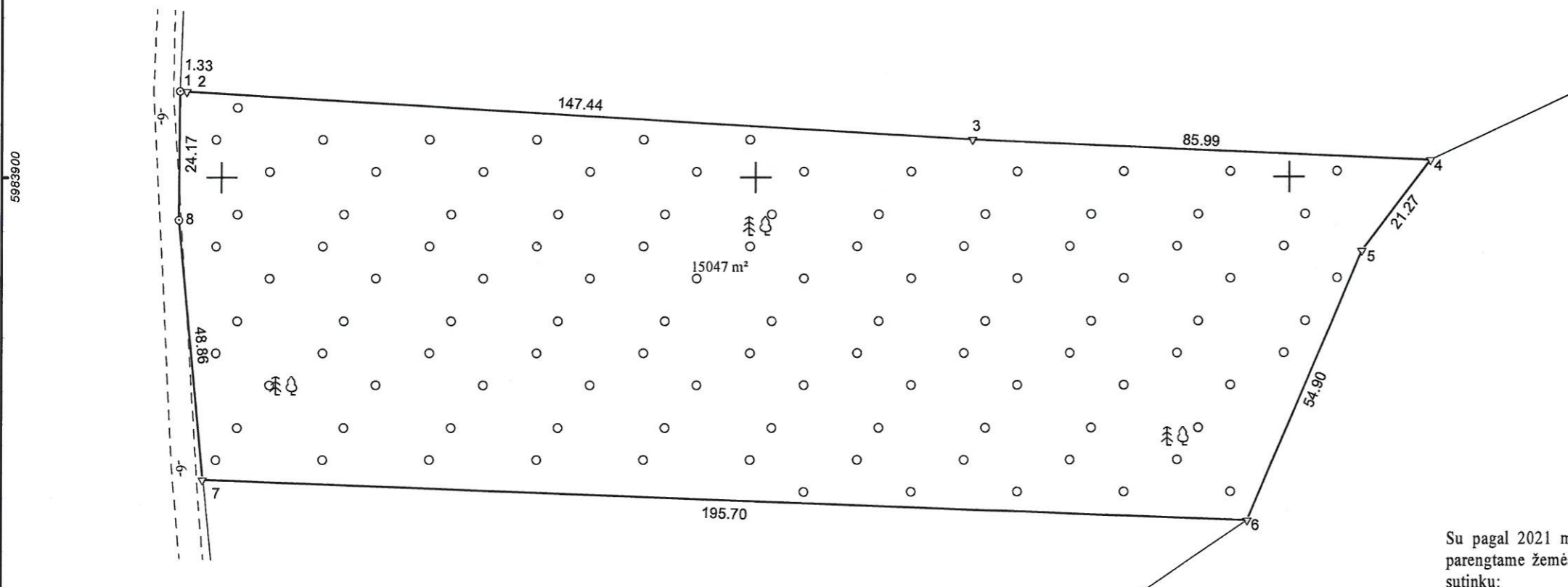
ŽEMĖS SKLYPO PLANAS M 1:1000

Sklypo plotas 15047 m²

Kadastro:	vietovė	Pertako	blokas	sklypas
Žemės sklypo kadastro Nr.		5 9 3 0	0 0 0 0	1

Savivaldybė	Lazdijų r.
Seniūnija	Kapčiamiesčio
Gyvenamoji vietovė	Kapčiamiesčio mstl.
Gatvė, namo Nr.	Proj.Skl.Nr.896M

Gretimybė	Gretimo žemės sklypo kadastro Nr.	Pastabos
1-4	5930/0001:237	
4-6		SkI.Proj.Nr.M-31
6-7	5930/0001:213	
7-8-1		6m.pl. kelias, 4400-5354-9054



Su pagal 2021 m. sausio mėn. 12 d. atliktą žemės sklypo ribų paženklinimą-parodymą parengtame žemės sklypo plane išbraižytomis ribomis ir apskaičiuotu žemės sklypo plotu sutinku:

1. Valstybės įmonė Valstybinių miškų urėdija
VEISIEJŲ REGIONINIS PADALINYS

Miško auginimo specialistas
(vardas, pavardė) **Valdas Mėteliavičius** (parašas)
..... 2021-01-13 (data)



UAB TIKSLINTA

Įmonės kodas: 303059213
Matininko kvalifikacijos pažymėjimo Nr.2M-M-1264, Tel. 860298971

Pareigos	Parašas	Vardas ir pavardė	Data
Matininkas	<i>[Signature]</i>	TOMAS KLENAUSKAS	2021-01-13

Matininko kvalifikacijos pažymėjimo Nr.: 2M-M-1264 GEO OBJEKTO KODAS: 4400-5598-8246

478100

478200

478300



5963900

0088866



VALSTYBĖS ĮMONĖ REGISTRŲ CENTRAS
Lvivo g. 25-101, 09320 Vilnius, tel. (8 5) 2688 262, el. p. info@registrucentras.lt
Duomenys kaupiami ir saugomi Juridinių asmenų registre, kodas 124110246

NEKILNOJAMOJO TURTO REGISTRO DUOMENŲ BAZĖS IŠRAŠAS
SU ISTORIJA
2023-11-06 10:35:08

1. Nekilnojamojo turto registre įregistruotas turtas:

Registro Nr.: 44/2633163
Registro tipas: Žemės sklypas
Sudarymo data: 2021-05-19
Lazdijų r. sav., Kapčiamiestis

2. Nekilnojamieji daiktai:

2.1. Žemės sklypas
Lazdijų r. sav., Kapčiamiestis
Unikalus daikto numeris: 4400-5619-5816
Žemės sklypo kadastro numeris ir kadastro vietovės pavadinimas: 5930/0001:411 Pertako k.v.
Daikto pagrindinė naudojimo paskirtis: Miškų ūkio
Žemės sklypo naudojimo būdas: Ūkinių miškų sklypai
Žemės sklypo plotas: 0.3528 ha
Miško žemės plotas: 0.2632 ha
Miško plotas, įregistruotas Miškų valstybės kadastru: 0.3528 ha
Duomenų apie Miškų valstybės kadastru įregistruotą miško plotą pateikimo data: 2021-09-28
Kelių plotas: 0.0896 ha
Matavimų tipas: Žemės sklypas suformuotas atliekant kadastrinius matavimus
Indeksuota miško medynų vertė: 1190 Eur
Miško medynų vertė: 248 Eur
Vidutinė rinkos vertė: 1352 Eur
Vidutinės rinkos vertės nustatymo data: 2021-05-19
Vidutinės rinkos vertės nustatymo būdas: Masinis vertinimas
Kadastro duomenų nustatymo data: 2021-01-13

3. Daikto priklausiniai iš kito registro: įrašų nėra

4. Nuosavybė:

4.1. Nuosavybės teisė
Savininkas: LIETUVOS RESPUBLIKA, a.k. 111105555
Daiktas: žemės sklypas Nr. 4400-5619-5816, aprašytas p. 2.1.
Įregistravimo pagrindas: 2021-05-11 Nacionalinės žemės tarnybos teritorinio skyriaus vedėjo sprendimas Nr. 4SK-351-(14.4.110.)
Įrašas galioja: Nuo 2021-05-24

5. Valstybės ir savivaldybių žemės patikėjimo teisė:

5.1. Valstybinės žemės patikėjimo teisė
Patikėtinis: Nacionalinė žemės tarnyba prie Aplinkos ministerijos, a.k. 188704927
Daiktas: žemės sklypas Nr. 4400-5619-5816, aprašytas p. 2.1.
Įregistravimo pagrindas: 2021-05-11 Nacionalinės žemės tarnybos teritorinio skyriaus vedėjo sprendimas Nr. 4SK-351-(14.4.110.)
Įrašas galioja: Nuo 2021-05-24

6. Kitos daiktinės teisės:

6.1. Kelio servitutas - teisė važiuoti transporto priemonėmis, naudotis pėsčiųjų taku, varyti galvijus (tarnaujantis)
Daiktas: žemės sklypas Nr. 4400-5619-5816, aprašytas p. 2.1.
Įregistravimo pagrindas: 2021-05-11 Nacionalinės žemės tarnybos teritorinio skyriaus vedėjo sprendimas Nr. 4SK-351-(14.4.110.)
Plotas: 896.00 kv. m
Įrašas galioja: Nuo 2021-05-24

7. Juridiniai faktai: įrašų nėra

8. Žymos:

8.1. Teritorija, kurioje taikomos SŽNS, neįregistruota Nekilnojamojo turto registre: miško žemė (VI skyrius, trečiasis skirsnis)
Daiktas: žemės sklypas Nr. 4400-5619-5816, aprašytas p. 2.1.
Įregistravimo pagrindas: 2021-05-11 Nacionalinės žemės tarnybos teritorinio skyriaus vedėjo sprendimas Nr. 4SK-351-(14.4.110.)
Plotas: 2632.00 kv. m
Įrašas galioja: Nuo 2023-01-01

9. Teritorijos, kuriose taikomos SŽNS, įrašytos į NTK kadastro duomenų byloje įrašytų duomenų pagrindu:

9.1. [X]
Miško žemė (VI skyrius, trečiasis skirsnis)
Daiktas: žemės sklypas Nr. 4400-5619-5816, aprašytas p. 2.1.
Įregistravimo pagrindas: 2021-05-11 Nacionalinės žemės tarnybos teritorinio skyriaus vedėjo sprendimas Nr. 4SK-351-(14.4.110.)
Plotas: 2632.00 kv. m
Išregistravimo pagrindas: 2022-11-30 Lietuvos Respublikos Vyriausybės nutarimas "Dėl Lietuvos Respublikos Vyriausybės 2002 m. balandžio 15 d. nutarimo Nr. 534 "Dėl Lietuvos Respublikos nekilnojamojo turto kadastro nuostatų patvirtinimo" pakeitimo" Nr. 1190

[rašas galioja: Nuo 2021-05-19 iki 2023-01-01]

10. Daikto registravimas ir kadastro žymos:

- 10.1. **Suformuotas naujas (daikto registravimas)**
Daiktas: žemės sklypas Nr. 4400-5619-5816, aprašytas p. 2.1.
[registravimo pagrindas: 2021-01-13 Nekilnojamojo daikto kadastro duomenų byla
2021-05-11 Nacionalinės žemės tarnybos teritorinio skyriaus vedėjo sprendimas
Nr. 4SK-351-(14.4.110.)
[rašas galioja: Nuo 2021-05-19
- 10.2. **Kadastrinius matavimus atliko (kadastro žyma)**
TOMAS KLENAUSKAS
Daiktas: žemės sklypas Nr. 4400-5619-5816, aprašytas p. 2.1.
[registravimo pagrindas: 2011-05-17 Kvalifikacijos pažymėjimas Nr. 2M-M-1264
2021-01-13 Nekilnojamojo daikto kadastro duomenų byla
[rašas galioja: Nuo 2021-05-19

11. Duomenys apie įregistruotas teritorijas, kuriose taikomos specialiosios žemės naudojimo sąlygos: įrašų nėra
Istorinius SŽNS teritorijų pasikeitimų žemės sklype duomenis galima peržiūrėti dokumente "Žemės sklypo duomenų apie įregistruotas teritorijas, kuriose taikomos specialiosios žemės naudojimo sąlygos, pasikeitimų sąrašas".

12. Registro pastabos ir nuorodos: įrašų nėra

13. Kita informacija: įrašų nėra

14. Informacija apie duomenų sandoriui tikslinimą: įrašų nėra

15. Asmenvardžių istorija:

- 15.1. **Asmuo: Nacionalinė žemės tarnyba prie Aplinkos ministerijos**
nuo 2023-01-04: **Nacionalinė žemės tarnyba prie Aplinkos ministerijos, a.k. 188704927, reg.d.1997-12-08**
nuo 1997-12-08 iki 2023-01-04: **Nacionalinė žemės tarnyba prie Žemės ūkio ministerijos**

Dokumentą atspausdino

AUDRONĖ GERASIMOVIENĖ



ŽEMĖS SKLYPO PLANAS M 1:1000

Sklypo plotas 3528 m²

Kadastro:	vietovė	Pertako	blokas	sklypas
Žemės sklypo kadastro Nr.	5	9	3	0 0 0 0 1

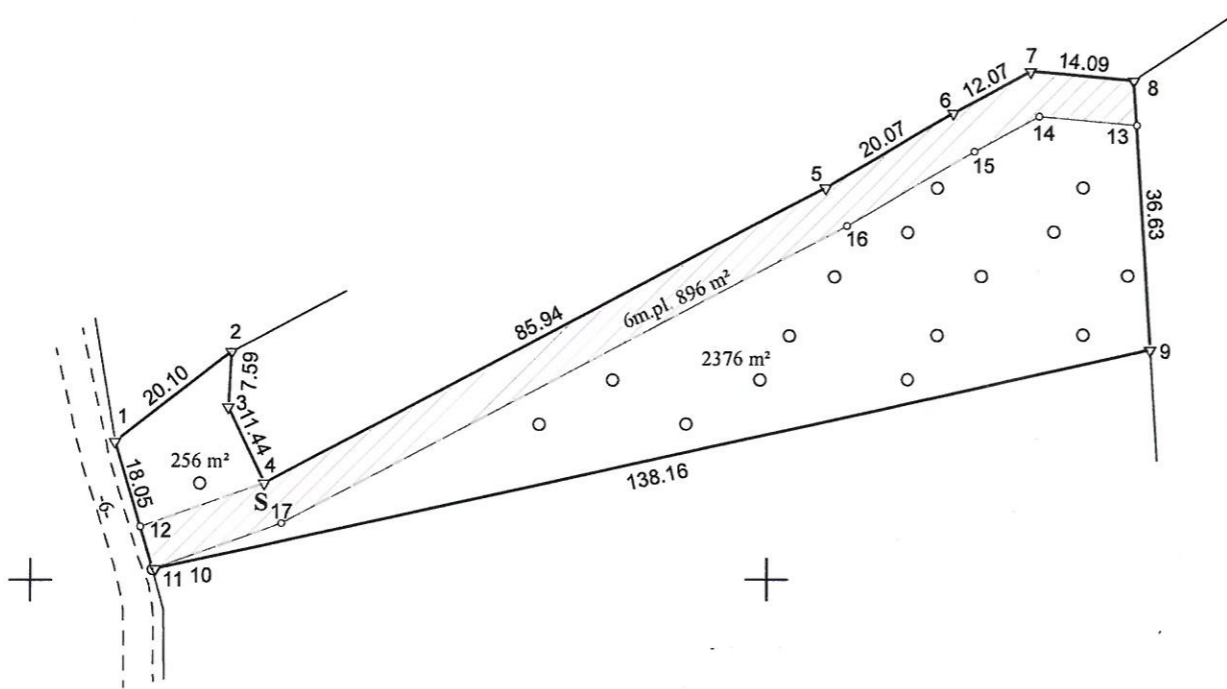
Savivaldybė	Lazdijų r.
Seniūnija	Kapčiamiesčio
Gyvenamoji vietovė	Kapčiamiesčio mstl.
Gatvė, namo Nr.	Proj.Skl.Nr.897M

Gretimybė	Gretimo žemės sklypo kadastro Nr.	Pastabos
1-2	5930/0001:213	
2-8		SkIProj.Nr. M-31
8-9	5930/0001:298	
9-11	5930/0001:156	
11-1		6m.pl. kelias, 4400-5354-9054

5963800

5963700

5963600



Linijų ilgiai	
10-11	0.49

478100

478200

478300

Su pagal 2021 m. sausio mėn. 12 d. atliktą žemės sklypo ribų paženklinimą-parodymą parengtame žemės sklypo plane išbraizytomis ribomis ir apskaičiuotu žemės sklypo plotu sutinku:

1. Valstybės įmonė Valstybinių miškų urėdija
VEISIEJŲ REGIONINIS PADALINYS

Miško auginimo specialistas *Valdas Matulevičius* (vardas, pavardė) 2021-01-13 (parašas) (data)



UAB TIKSLINTA

Įmonės kodas: 303059213
Matininko kvalifikacijos pažymėjimo Nr.2M-M-1264, Tel. 860298971

Pareigos	Parašas	Vardas ir pavardė	Data
Matininkas	<i>Tomas Klenauskas</i>	TOMAS KLENAUSKAS	2021-01-13

Matininko kvalifikacijos pažymėjimo Nr.: 2M-M-1264 GEO OBJEKTO KODAS: 4400-5598-8468



VALSTYBĖS ĮMONĖ REGISTRŲ CENTRAS
Lvivo g. 25-101, 09320 Vilnius, tel. (8 5) 2688 262, el. p. info@registrucentras.lt
Duomenys kaupiami ir saugomi Juridinių asmenų registre, kodas 124110246

NEKILNOJAMOJO TURTO REGISTRO DUOMENŲ BAZĖS IŠRAŠAS
SU ISTORIJA
2023-11-06 10:26:07

1. Nekilnojamojo turto registre įregistruotas turtas:

Registro Nr.: 44/2697681
Registro tipas: Žemės sklypas
Sudarymo data: 2021-11-25
Lazdijų r. sav., Kapčiamiestis

2. Nekilnojamieji daiktai:

2.1. Žemės sklypas
Lazdijų r. sav., Kapčiamiestis
Unikalus daikto numeris: 4400-5650-5520
Žemės sklypo kadastro numeris ir kadastro vietovės pavadinimas: 5910/0004:482 Kapčiamiesčio k.v.
Daikto pagrindinė naudojimo paskirtis: Miškų ūkio
Žemės sklypo naudojimo būdas: Apsauginių miškų sklypai
Žemės sklypo plotas: 2.3270 ha
Miško žemės plotas: 2.3270 ha
Miško plotas, įregistruotas Miškų valstybės kadastrė: 2.3269 ha
Duomenų apie Miškų valstybės kadastrė įregistruotą miško plotą pateikimo data: 2022-03-23
Matavimų tipas: Žemės sklypas suformuotas atliekant kadastrinius matavimus
Indeksuota miško medynų vertė: 10018 Eur
Miško medynų vertė: 2087 Eur
Vidutinė rinkos vertė: 10657 Eur
Vidulinės rinkos vertės nustatymo data: 2021-11-21
Vidutinės rinkos vertės nustatymo būdas: Masinis vertinimas
Kadastro duomenų nustatymo data: 2021-04-21

3. Daikto priklausiniai iš kito registro: įrašų nėra

4. Nuosavybė:

4.1. Nuosavybės teisė
Savininkas: LIETUVOS RESPUBLIKA, a.k. 111105555
Daiktas: žemės sklypas Nr. 4400-5650-5520, aprašytas p. 2.1.
Įregistravimo pagrindas: 2021-11-10 Nacionalinės žemės tarnybos teritorinio skyriaus vedėjo sprendimas Nr. 4SK-987-(14.4.110.)
Įrašas galioja: Nuo 2021-12-03

5. Valstybės ir savivaldybių žemės patikėjimo teisė:

5.1. Valstybinės žemės patikėjimo teisė
Patikėtinis: Nacionalinė žemės tarnyba prie Aplinkos ministerijos, a.k. 188704927
Daiktas: žemės sklypas Nr. 4400-5650-5520, aprašytas p. 2.1.
Įregistravimo pagrindas: 2021-11-10 Nacionalinės žemės tarnybos teritorinio skyriaus vedėjo sprendimas Nr. 4SK-987-(14.4.110.)
Įrašas galioja: Nuo 2021-12-03

6. Kitos daiktinės teisės: įrašų nėra

7. Juridiniai faktai: įrašų nėra

8. Žymos:

8.1. Teritorija, kurioje taikomos SŽNS, neįregistruota Nekilnojamojo turto registre: miško žemė (VI skyrius, trečiasis skirsnis)
Daiktas: žemės sklypas Nr. 4400-5650-5520, aprašytas p. 2.1.
Įregistravimo pagrindas: 2021-11-10 Nacionalinės žemės tarnybos teritorinio skyriaus vedėjo sprendimas Nr. 4SK-987-(14.4.110.)
Plotas: 23270.00 kv. m
Įrašas galioja: Nuo 2023-01-01

8.2. Teritorija, kurioje taikomos SŽNS, neįregistruota Nekilnojamojo turto registre: valstybiniai parkai (V skyrius, dvidešimt trečiasis skirsnis)
Daiktas: žemės sklypas Nr. 4400-5650-5520, aprašytas p. 2.1.
Įregistravimo pagrindas: 2021-11-10 Nacionalinės žemės tarnybos teritorinio skyriaus vedėjo sprendimas Nr. 4SK-987-(14.4.110.)
Plotas: 23270.00 kv. m
Įrašas galioja: Nuo 2023-01-01

9. Teritorijos, kuriose taikomos SŽNS, įrašytos į NTK kadastro duomenų byloje įrašytų duomenų pagrindu:

9.1. [X] Miško žemė (VI skyrius, trečiasis skirsnis)
Daiktas: žemės sklypas Nr. 4400-5650-5520, aprašytas p. 2.1.
Įregistravimo pagrindas: 2021-11-10 Nacionalinės žemės tarnybos teritorinio skyriaus vedėjo sprendimas Nr. 4SK-987-(14.4.110.)
Plotas: 23270.00 kv. m
Išregistravimo pagrindas: 2022-11-30 Lietuvos Respublikos Vyriausybės nutarimas "Dėl Lietuvos Respublikos Vyriausybės 2002 m. balandžio 15 d. nutarimo Nr. 534 "Dėl Lietuvos Respublikos nekilnojamojo turto kadastro nuostatų patvirtinimo" pakeitimo" Nr. 1190
Įrašas galioja: Nuo 2021-11-25 iki 2023-01-01

9.2. [X]

Vaistibiniai parkai (V skyrius, dvidešimt trečiasis skirsnis)
Daiktas: žemės sklypas Nr. 4400-5650-5520, aprašytas p. 2.1.
[registravimo pagrindas: 2021-11-10 Nacionalinės žemės tarnybos teritorinio skyriaus vedėjo sprendimas Nr. 4SK-987-(14.4.110.)
Plotas: 23270.00 kv. m
Išregistravimo pagrindas: 2022-11-30 Lietuvos Respublikos Vyriausybės nutarimas "Dėl Lietuvos Respublikos Vyriausybės 2002 m. balandžio 15 d. nutarimo Nr. 534 "Dėl Lietuvos Respublikos nekilnojamojo turto kadastro nuostatų patvirtinimo" pakeitimo" Nr. 1190
[rašas galioja: Nuo 2021-11-25 iki 2023-01-01

10. Daikto registravimas ir kadastro žymos:

10.1.

Kadastrinius matavimus atliko (kadastro žyma)
TOMAS KLENAUSKAS
Daiktas: žemės sklypas Nr. 4400-5650-5520, aprašytas p. 2.1.
[registravimo pagrindas: 2011-05-17 Kvalifikacijos pažymėjimas Nr. 2M-M-1264
2021-04-21 Nekilnojamojo daikto kadastro duomenų byla
[rašas galioja: Nuo 2021-11-25

10.2.

Suformuotas naujas (daikto registravimas)
Daiktas: žemės sklypas Nr. 4400-5650-5520, aprašytas p. 2.1.
[registravimo pagrindas: 2021-04-21 Nekilnojamojo daikto kadastro duomenų byla
2021-11-10 Nacionalinės žemės tarnybos teritorinio skyriaus vedėjo sprendimas Nr. 4SK-987-(14.4.110.)
[rašas galioja: Nuo 2021-11-25

11. Duomenys apie įregistruotas teritorijas, kuriose taikomos specialiosios žemės naudojimo sąlygos: įrašų nėra
Istorinius SŽNS teritorijų pasikeitimų žemės sklype duomenis galima peržiūrėti dokumente "Žemės sklypo duomenų apie įregistruotas teritorijas, kuriose taikomos specialiosios žemės naudojimo sąlygos, pasikeitimų sąrašas".

12. Registro pastabos ir nuorodos: įrašų nėra

13. Kita informacija: įrašų nėra

14. Informacija apie duomenų sandoriui tikslinimą: įrašų nėra

15. Asmenvardžių istorija:

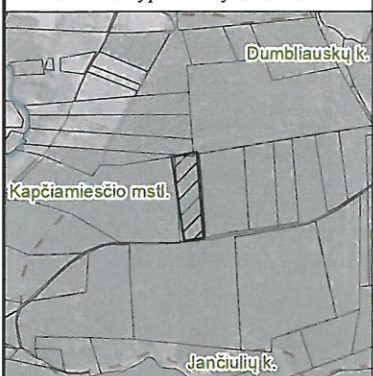
15.1.

Asmuo: Nacionalinė žemės tarnyba prie Aplinkos ministerijos
nuo 2023-01-04: Nacionalinė žemės tarnyba prie Aplinkos ministerijos, a.k. 188704927, reg.d.1997-12-08
nuo 1997-12-08 iki 2023-01-04: Nacionalinė žemės tarnyba prie Žemės ūkio ministerijos

Dokumentą atspausdino

AUDRONĖ GERASIMOVIENĖ

Žemės sklypo išdėstymo schema



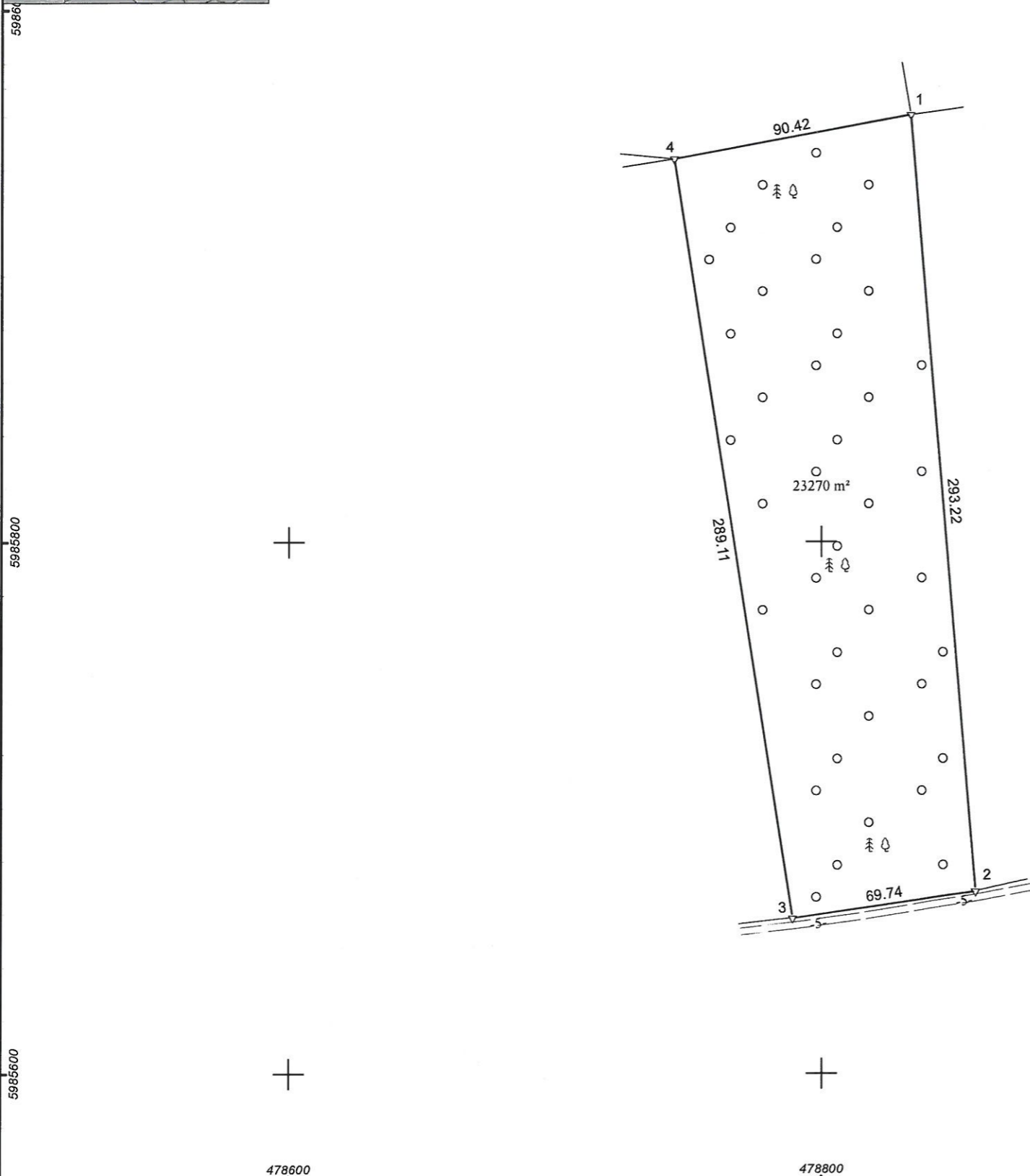
ŽEMĖS SKLYPO PLANAS M 1:2000

Sklypo plotas 23270 m²

Kadastro:	vietovė	Kapčiamiesčio	blokas	sklypas
Žemės sklypo kadastro Nr.			5 9 1 0 0 0 0 4	

Savivaldybė	Lazdijų r.
Seniūnija	Kapčiamiesčio
Gyvenamoji vietovė	Kapčiamiesčio mstl.
Gatvė, namo Nr.	Proj.Skl.Nr.1190M

Gretimybė	Gretimo žemės sklypo kadastro Nr.	Pastabos
1-2	5910/0004:136	
2-3		5m.pl. kelias
3-4	5910/0004:227	
4-1	5910/0004:27	



Su pagal 2021 m. balandžio mėn. 20 d. atliktą žemės sklypo ribų paženklinimą-parodymą parengtame žemės sklypo plane išbraižytomis ribomis ir apskaičiuotu žemės sklypo plotu sutinku:

I. Valstybės įmonė Valstybinių miškų urėdija
VEISIEJŲ REGIONINIS PADALINYS

(vardas, pavardė) **Valdas Matulevičius** (parašas) **2021-04-21** (data)



UAB TIKSLINTA

Įmonės kodas: 307059213
Matininko kvalifikacijos pažymėjimo Nr.2M-M-1264, Tel. 860298971

Pareigos	Parašas	Vardas ir pavardė	Data
Matininkas	<i>[Signature]</i>	TOMAS KLENAUSKAS	2021-04-21
Matininko kvalifikacijos pažymėjimo Nr.: 2M-M-1264		GEO OBJEKTO KODAS: 4400-5650-5520	



VALSTYBĖS ĮMONĖ REGISTRŲ CENTRAS
 Lvivo g. 25-101, 09320 Vilnius, tel. (8 5) 2688 262, el. p. info@registrucentras.lt
 Duomenys kaupiami ir saugomi Juridinių asmenų registre, kodas 124110246

NEKILNOJAMOJO TURTO REGISTRO DUOMENŲ BAZĖS IŠRAŠAS
 SU ISTORIJA
 2023-11-06 10:38:49

1. Nekilnojamojo turto registre įregistruotas turtas:

Registro Nr.: 44/2698435
 Registro tipas: Žemės sklypas
 Sudarymo data: 2021-11-29
 Lazdijų r. sav., Kapčiamiestis

2. Nekilnojamieji daiktai:

2.1. Žemės sklypas
 Lazdijų r. sav., Kapčiamiestis
 Unikalus daikto numeris: 4400-5715-1984
 Žemės sklypo kadastro numeris ir kadastro vietovės pavadinimas: 5910/0004:483 Kapčiamiesčio k.v.
 Daikto pagrindinė naudojimo paskirtis: Miškų ūkio
 Žemės sklypo naudojimo būdas: Apsauginių miškų sklypai
 Žemės sklypo plotas: 11.2360 ha
 Miško žemės plotas: 11.2360 ha
 Miško plotas, įregistruotas Miškų valstybės kadastrė: 11.2360 ha
 Duomenų apie Miškų valstybės kadastrė įregistruotą miško plotą pateikimo data: 2022-03-23
 Matavimų tipas: Žemės sklypas suformuotas atliekant kadastrinius matavimus
 Indeksuota miško medynų vertė: 53102 Eur
 Miško medynų vertė: 11063 Eur
 Vidutinė rinkos vertė: 55962 Eur
 Vidutinės rinkos vertės nustatymo data: 2021-12-31
 Vidutinės rinkos vertės nustatymo būdas: Masinis vertinimas
 Kadastro duomenų nustatymo data: 2021-08-18

3. Daikto priklausiniai iš kito registro: įrašų nėra

4. Nuosavybė:

4.1. Nuosavybės teisė
 Savininkas: LIETUVOS RESPUBLIKA, a.k. 111105555
 Daiktas: žemės sklypas Nr. 4400-5715-1984, aprašytas p. 2.1.
 Įregistravimo pagrindas: 2021-11-10 Nacionalinės žemės tarnybos teritorinio skyriaus vedėjo sprendimas Nr. 4SK-988-(14.4.110.)
 Įrašas galioja: Nuo 2022-01-07

5. Valstybės ir savivaldybių žemės patikėjimo teisė:

5.1. Valstybinė žemės patikėjimo teisė
 Patikėtinis: Nacionalinė žemės tarnyba prie Aplinkos ministerijos, a.k. 188704927
 Daiktas: žemės sklypas Nr. 4400-5715-1984, aprašytas p. 2.1.
 Įregistravimo pagrindas: 2021-11-10 Nacionalinės žemės tarnybos teritorinio skyriaus vedėjo sprendimas Nr. 4SK-988-(14.4.110.)
 Įrašas galioja: Nuo 2022-01-07

6. Kitos daiktinės teisės: įrašų nėra

7. Juridiniai faktai: įrašų nėra

8. Žymos:

8.1. Teritorija, kurioje taikomos SŽNS, neįregistruota Nekilnojamojo turto registre: miško žemė (VI skyrius, trečiasis skirsnis)
 Daiktas: žemės sklypas Nr. 4400-5715-1984, aprašytas p. 2.1.
 Įregistravimo pagrindas: 2021-11-10 Nacionalinės žemės tarnybos teritorinio skyriaus vedėjo sprendimas Nr. 4SK-988-(14.4.110.)
 Plotas: 112360.00 kv. m
 Įrašas galioja: Nuo 2023-01-01

8.2. Teritorija, kurioje taikomos SŽNS, neįregistruota Nekilnojamojo turto registre: hidrografiniai draustiniai (V skyrius, vienuoliktasis skirsnis)
 Daiktas: žemės sklypas Nr. 4400-5715-1984, aprašytas p. 2.1.
 Įregistravimo pagrindas: 2021-11-10 Nacionalinės žemės tarnybos teritorinio skyriaus vedėjo sprendimas Nr. 4SK-988-(14.4.110.)
 Plotas: 111835.00 kv. m
 Įrašas galioja: Nuo 2023-01-01

8.3. Teritorija, kurioje taikomos SŽNS, neįregistruota Nekilnojamojo turto registre: valstybiniai parkai (V skyrius, dvidešimt trečiasis skirsnis)
 Daiktas: žemės sklypas Nr. 4400-5715-1984, aprašytas p. 2.1.
 Įregistravimo pagrindas: 2021-11-10 Nacionalinės žemės tarnybos teritorinio skyriaus vedėjo sprendimas Nr. 4SK-988-(14.4.110.)
 Plotas: 112360.00 kv. m
 Įrašas galioja: Nuo 2023-01-01

8.4. Teritorija, kurioje taikomos SŽNS, neįregistruota Nekilnojamojo turto registre: gamtiniai ir kompleksiniai draustiniai (V skyrius, aštuntasis skirsnis)
 Daiktas: žemės sklypas Nr. 4400-5715-1984, aprašytas p. 2.1.

[registravimo pagrindas: 2021-11-10 Nacionalinės žemės tarnybos teritorinio skyriaus vedėjo sprendimas Nr. 4SK-988-(14.4.110.)
Plotas: 111835.00 kv. m
[rašas galioja: Nuo 2023-01-01

9. Teritorijos, kuriose taikomos SŽNS, [rašytos] NTK kadastro duomenų byloje [rašytų] duomenų pagrindu:

- 9.1. [X]
Miško žemė (VI skyrius, trečiasis skirsnis)
Daiktas: žemės sklypas Nr. 4400-5715-1984, aprašytas p. 2.1.
[registravimo pagrindas: 2021-11-10 Nacionalinės žemės tarnybos teritorinio skyriaus vedėjo sprendimas Nr. 4SK-988-(14.4.110.)
Plotas: 112360.00 kv. m
Išregistravimo pagrindas: 2022-11-30 Lietuvos Respublikos Vyriausybės nutarimas "Dėl Lietuvos Respublikos Vyriausybės 2002 m. balandžio 15 d. nutarimo Nr. 534 "Dėl Lietuvos Respublikos nekilnojamojo turto kadastro nuostatų patvirtinimo" pakeitimo" Nr. 1190
[rašas galioja: Nuo 2021-12-31 iki 2023-01-01
- 9.2. [X]
Hydrografiniai draustiniai (V skyrius, vienuoliktasis skirsnis)
Daiktas: žemės sklypas Nr. 4400-5715-1984, aprašytas p. 2.1.
[registravimo pagrindas: 2021-11-10 Nacionalinės žemės tarnybos teritorinio skyriaus vedėjo sprendimas Nr. 4SK-988-(14.4.110.)
Plotas: 111835.00 kv. m
Išregistravimo pagrindas: 2022-11-30 Lietuvos Respublikos Vyriausybės nutarimas "Dėl Lietuvos Respublikos Vyriausybės 2002 m. balandžio 15 d. nutarimo Nr. 534 "Dėl Lietuvos Respublikos nekilnojamojo turto kadastro nuostatų patvirtinimo" pakeitimo" Nr. 1190
[rašas galioja: Nuo 2021-12-31 iki 2023-01-01
- 9.3. [X]
Valstybiniai parkai (V skyrius, dvidešimt trečiasis skirsnis)
Daiktas: žemės sklypas Nr. 4400-5715-1984, aprašytas p. 2.1.
[registravimo pagrindas: 2021-11-10 Nacionalinės žemės tarnybos teritorinio skyriaus vedėjo sprendimas Nr. 4SK-988-(14.4.110.)
Plotas: 112360.00 kv. m
Išregistravimo pagrindas: 2022-11-30 Lietuvos Respublikos Vyriausybės nutarimas "Dėl Lietuvos Respublikos Vyriausybės 2002 m. balandžio 15 d. nutarimo Nr. 534 "Dėl Lietuvos Respublikos nekilnojamojo turto kadastro nuostatų patvirtinimo" pakeitimo" Nr. 1190
[rašas galioja: Nuo 2021-12-31 iki 2023-01-01
- 9.4. [X]
Gamtiniai ir kompleksiniai draustiniai (V skyrius, aštuntasis skirsnis)
Daiktas: žemės sklypas Nr. 4400-5715-1984, aprašytas p. 2.1.
[registravimo pagrindas: 2021-11-10 Nacionalinės žemės tarnybos teritorinio skyriaus vedėjo sprendimas Nr. 4SK-988-(14.4.110.)
Plotas: 111835.00 kv. m
Išregistravimo pagrindas: 2022-11-30 Lietuvos Respublikos Vyriausybės nutarimas "Dėl Lietuvos Respublikos Vyriausybės 2002 m. balandžio 15 d. nutarimo Nr. 534 "Dėl Lietuvos Respublikos nekilnojamojo turto kadastro nuostatų patvirtinimo" pakeitimo" Nr. 1190
[rašas galioja: Nuo 2021-12-31 iki 2023-01-01

10. Daikto registravimas ir kadastro žymos:

- 10.1.
Suformuotas naujas (daikto registravimas)
Daiktas: žemės sklypas Nr. 4400-5715-1984, aprašytas p. 2.1.
[registravimo pagrindas: 2021-08-18 Nekilnojamojo daikto kadastro duomenų byla
2021-11-10 Nacionalinės žemės tarnybos teritorinio skyriaus vedėjo sprendimas Nr. 4SK-988-(14.4.110.)
[rašas galioja: Nuo 2021-12-31
- 10.2.
Kadastrinius matavimus atliko (kadastro žyma)
TOMAS KLENAUSKAS
Daiktas: žemės sklypas Nr. 4400-5715-1984, aprašytas p. 2.1.
[registravimo pagrindas: 2011-05-17 Kvalifikacijos pažymėjimas Nr. 2M-M-1264
2021-08-18 Nekilnojamojo daikto kadastro duomenų byla
[rašas galioja: Nuo 2021-12-31

11. Duomenys apie [registruotas teritorijas, kuriose taikomos specialiosios žemės naudojimo sąlygos: įrašų nėra
Istorinius SŽNS teritorijų pasikeitimų žemės sklype duomenis galima peržiūrėti dokumente "Žemės sklypo duomenų apie [registruotas teritorijas, kuriose taikomos specialiosios žemės naudojimo sąlygos, pasikeitimų sąrašas".

12. Registro pastabos ir nuorodos: įrašų nėra

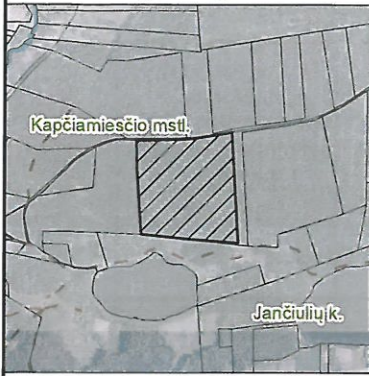
13. Kita informacija: įrašų nėra

14. Informacija apie duomenų sandoriui tikslinimą: įrašų nėra

15. Asmenvardžių istorija:

- 15.1.
Asmuo: Nacionalinė žemės tarnyba prie Aplinkos ministerijos
nuo 2023-01-04: Nacionalinė žemės tarnyba prie Aplinkos ministerijos, a.k. 188704927, reg.d.1997-12-08
nuo 1997-12-08 iki 2023-01-04: Nacionalinė žemės tarnyba prie Žemės ūkio ministerijos

Žemės sklypo išdėstymo schema



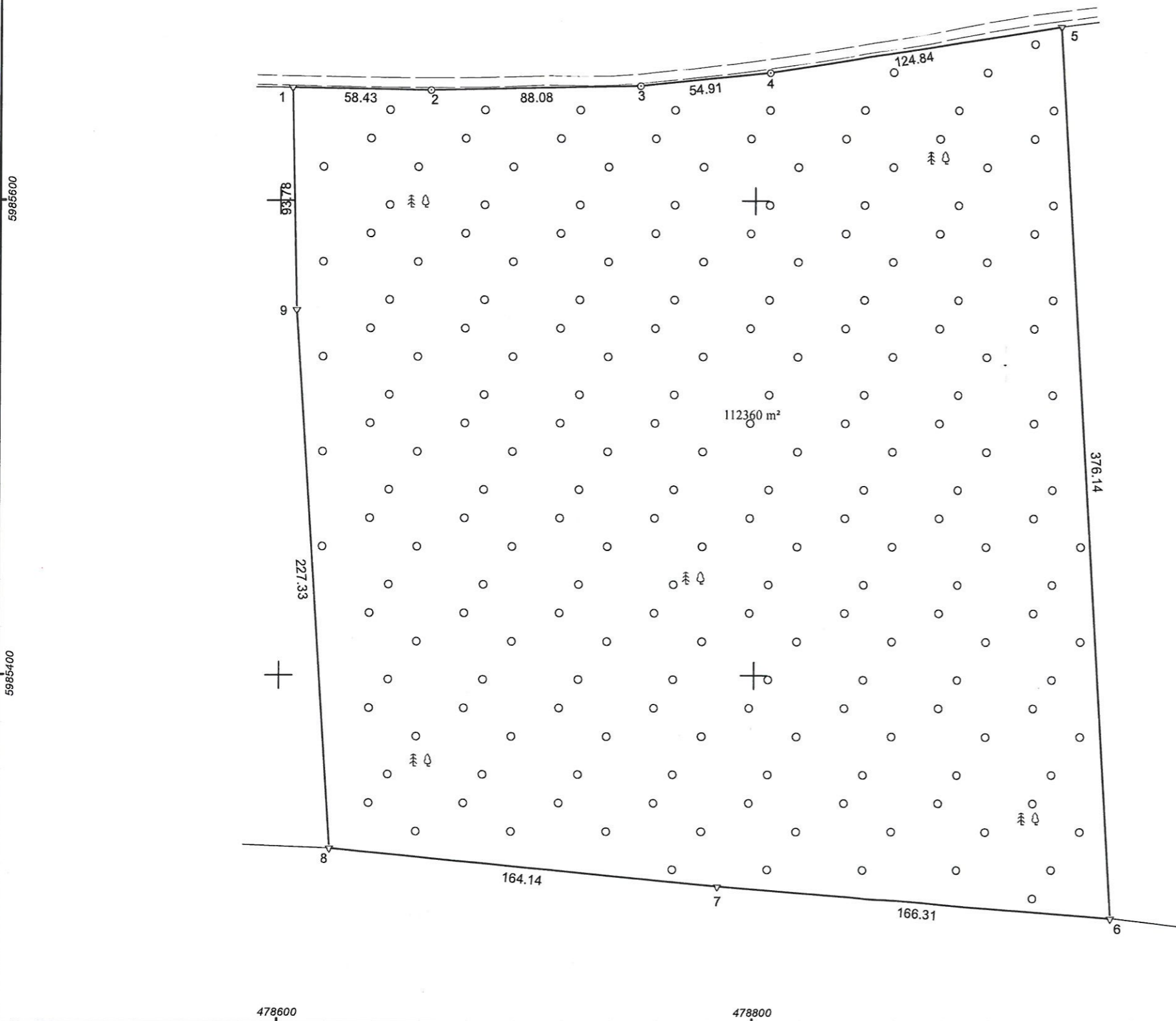
ŽEMĖS SKLYPO PLANAS M 1:2000

Sklypo plotas 112360 m²

Kadastro:	vietovė	Kapčiamiesčio	blokas	sklypas
Žemės sklypo kadastro Nr.	5 9 1 0 0 0 0 4			

Savivaldybė	Lazdijų r.
Seniūnija	Kapčiamiesčio
Gyvenamoji vietovė	Kapčiamiesčio mstl.
Gatvė, namo Nr.	Proj.Skl.Nr.1191M

Gretimybė	Gretimio žemės sklypo kadastro Nr.	Pastabos
1-5		5m.pl. kelias
5-6	5910/ 0004: 295	
6-8	5910/ 0004: 265	
8-9-1	5910/ 0004: 468	GPO



Su pagal 2021 m. rugpjūčio mėn. 17 d. atliktą žemės sklypo ribų paženklinimą-parodymą parengtame žemės sklypo plane išbraizytomis ribomis ir apskaičiuotu žemės sklypo plotu sutinku:

I. Valstybės įmonė Valstybinių miškų urėdija
VEISIEJŲ REGIONINIS PADALINYS

(vardas, pavardė) **Valdas Matulevičius** (parašas) *Radul* (data) **2021-04-21**

Miško auginimo specialistas

LIETUVOS
UAB
Tikslinta
REPUBLIKA

UAB TIKSLINTA

Įmonės kodas: 303059213
Matininko kvalifikacijos pažymėjimo Nr.2M-M-1264, Tel. 860298971

Paršogos	Parašas	Vardas ir pavardė	Data
Matininkas	<i>Radul</i>	TOMAS KLENAUSKAS	2021-08-18

Matininko kvalifikacijos pažymėjimo Nr.: 2M-M-1264 GEO OBJEKTO KODAS: 4400-5715-1984

