

NEKILNOJAMOJO TURTO REGISTRO DUOMENŲ BAZĖS IŠRAŠAS

2023-11-07 15:25:12

1. Nekilnojamojo turto registre įregistruotas turtas:

Registro Nr.: 44/2056095
Registro tipas: Žemės sklypas
Sudarymo data: 2016-05-30
Kauno r. sav., Ežerėlis

2. Nekilnojamieji daiktai:

2.1.

Žemės sklypas
Kauno r. sav., Ežerėlis
Unikalus daikto numeris: 4400-4220-0931
Žemės sklypo kadastro numeris ir kadastro vietovės pavadinimas: 5220/0001:456 Ežerėlio m. k.v.
Daikto pagrindinė naudojimo paskirtis: Miškų ūkio
Žemės sklypo naudojimo būdas: Rekreatinių miškų sklypai
Žemės sklypo plotas: 3.3708 ha
Miško žemės plotas: 3.1314 ha
Miško plotas, įregistruotas Miškų valstybės kadastrė: 3.2274 ha
Duomenų apie Miškų valstybės kadastrė įregistruotą miško plotą pateikimo data: 2021-04-02
Kelių plotas: 0.2394 ha
Matavimų tipas: Žemės sklypas suformuotas atliekant kadastrinius matavimus
Indeksuota miško medynų vertė: 4200 Eur
Miško medynų vertė: 875 Eur
Vidutinė rinkos vertė: 5801 Eur
Vidutinės rinkos vertės nustatymo data: 2016-06-01
Vidutinės rinkos vertės nustatymo būdas: Masinis vertinimas
Kadastro duomenų nustatymo data: 2013-07-24

3. Daikto priklausiniai iš kito registro: įrašų nėra

4. Nuosavybė:

4.1.

Nuosavybės teisė
Savininkas: LIETUVOS RESPUBLIKA, a.k. 111105555
Daiktas: žemės sklypas Nr. 4400-4220-0931, aprašytas p. 2.1.
Įregistravimo pagrindas: 2016-05-19 Nacionalinės žemės tarnybos teritorinio skyriaus vedėjo sprendimas Nr. 7SK-1045-(14.7.110.)
2016-06-01 Nacionalinės žemės tarnybos teritorinio skyriaus vedėjo sprendimas Nr. 7SK-1155-(14.7.110.)
Įrašas galioja: Nuo 2016-06-01

5. Valstybės ir savivaldybių žemės patikėjimo teisė:

5.1.

Valstybinės žemės patikėjimo teisė
Patikėtinis: Nacionalinė žemės tarnyba prie Aplinkos ministerijos, a.k. 188704927
Daiktas: žemės sklypas Nr. 4400-4220-0931, aprašytas p. 2.1.
Įregistravimo pagrindas: 2016-05-19 Nacionalinės žemės tarnybos teritorinio skyriaus vedėjo sprendimas Nr. 7SK-1045-(14.7.110.)
Įrašas galioja: Nuo 2016-06-01

6. Kitos daiktinės teisės:

6.1.

Kelio servitutas - teisė važiuoti transporto priemonėmis, naudotis pėsčiųjų taku, varyti galvijus (tarnaujantis)
Daiktas: žemės sklypas Nr. 4400-4220-0931, aprašytas p. 2.1.
Įregistravimo pagrindas: 2016-05-19 Nacionalinės žemės tarnybos teritorinio skyriaus vedėjo sprendimas Nr. 7SK-1045-(14.7.110.)
2016-06-01 Nacionalinės žemės tarnybos teritorinio skyriaus vedėjo sprendimas Nr. 7SK-1155-(14.7.110.)
Plotas: 0.2394 ha
Įrašas galioja: Nuo 2016-06-01

7. Juridiniai faktai: įrašų nėra

8. Žymos:

8.1.

Teritorija, kurioje taikomos SŽNS, neįregistruota Nekilnojamojo turto registre: miško žemė (VI skyrius, trečiasis skirsnis)
Daiktas: žemės sklypas Nr. 4400-4220-0931, aprašytas p. 2.1.
Įregistravimo pagrindas: 2019-06-06 Lietuvos Respublikos specialiųjų žemės naudojimo sąlygų įstatymas Nr. XIII-2166
2019-12-19 Lietuvos Respublikos žemės ūkio ministro įsakymas Nr. 3D-711
Plotas: 3.1314 ha
Įrašas galioja: Nuo 2023-01-01

9. Teritorijos, kuriose taikomos SŽNS, įrašytos į NTK kadastro duomenų byloje įrašytų duomenų pagrindu: įrašų nėra

10. Daikto registravimas ir kadastro žymos:

10.1.

Kadastrinius matavimus atliko (kadastro žyma)
Uždaroji akcinė bendrovė "Geokada", a.k. 300019637
Daiktas: žemės sklypas Nr. 4400-4220-0931, aprašytas p. 2.1.
Įregistravimo pagrindas: 2013-07-24 Nekilnojamojo daikto kadastro duomenų byla Kvalifikacijos pažymėjimas Nr. 2M-M-124
Įrašas galioja: Nuo 2016-06-01

10.2.

Suformuotas naujas (daikto registravimas)

Daiktas: žemės sklypas Nr. 4400-4220-0931, aprašytas p. 2.1.
Įregistravimo pagrindas: 2013-07-24 Nekilnojamojo daikto kadastro duomenų byla
2016-05-19 Nacionalinės žemės tarnybos teritorinio skyriaus vedėjo sprendimas
Nr. 7SK-1045-(14.7.110.)
2016-06-01 Nacionalinės žemės tarnybos teritorinio skyriaus vedėjo sprendimas
Nr. 7SK-1155-(14.7.110.)
Įrašas galioja: Nuo 2016-06-01

11. Duomenys apie įregistruotas teritorijas, kuriose taikomos specialiosios žemės naudojimo sąlygos:

11.1.

Teritorijos pavadinimas: **Požeminio vandens vandenviečių apsaugos zonos (VI skyrius, vienuoliktasis skirsnis)**
Teritorijos unikalus numeris: **100363101**
Įregistravimo pagrindas: **Kauno rajono savivaldybės administracija; 2021-04-06 Kauno rajono savivaldybės geriamojo vandens tiekimo ir nuotekų tvarkymo infrastruktūros plėtros specialiojo plano keitimas Nr. S-RJ-52-20-164**

Įregistravimo data: **2022-09-22**

Žemės sklypo plotas, patenkantis į Teritoriją: **88 kv. m, nuo 2023-01-05**

12. Registro pastabos ir nuorodos: įrašų nėra

13. Kita informacija: įrašų nėra

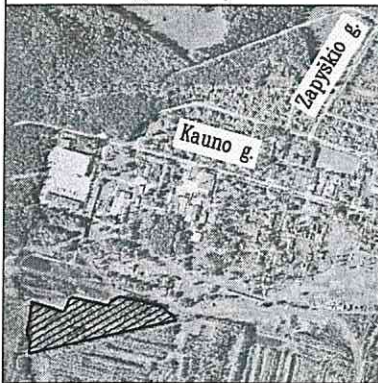
14. Informacija apie duomenų sandoriui tikslinimą: įrašų nėra

Dokumentą atspausdino

JOLITA GŪŽIENĖ

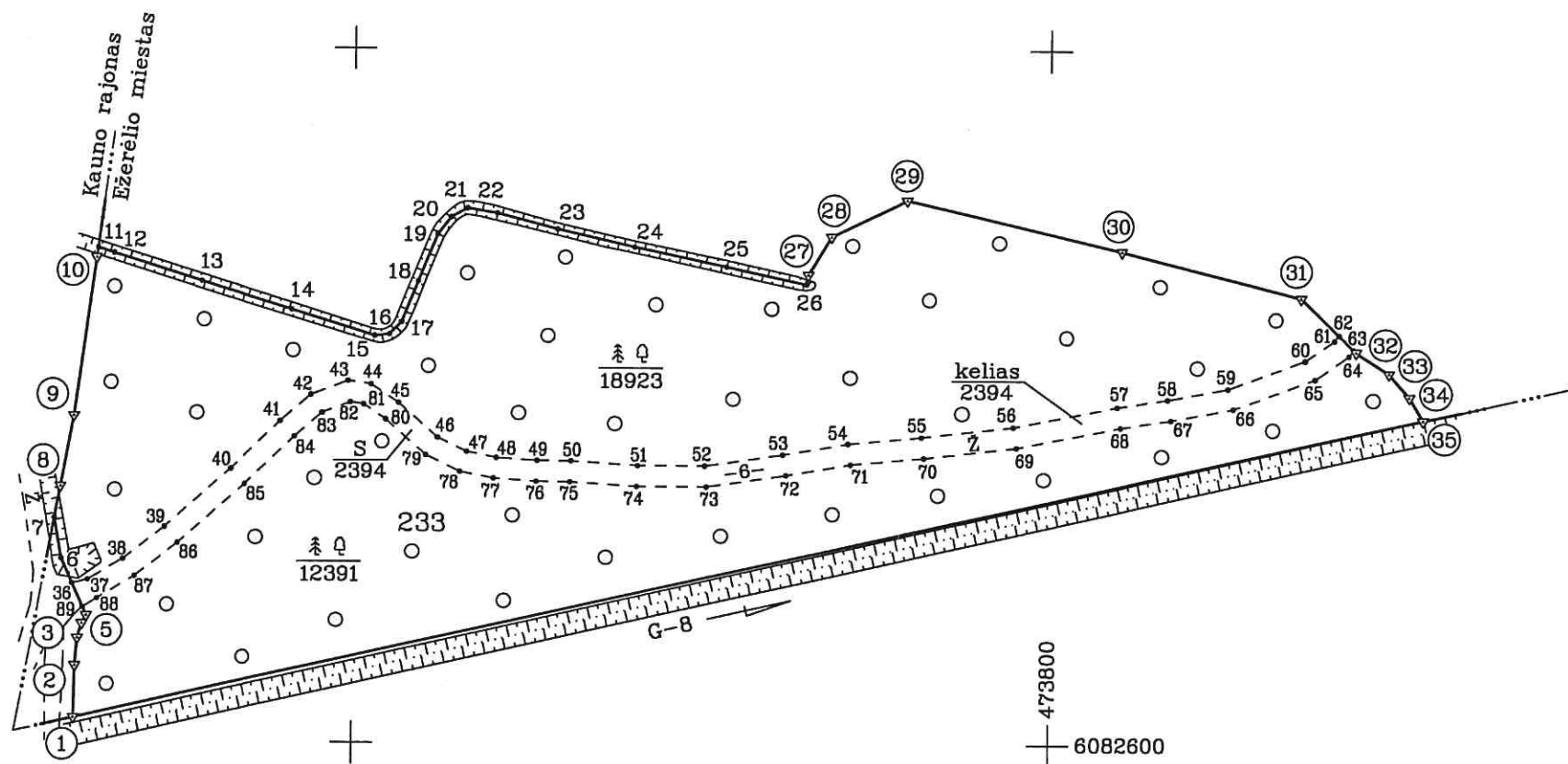
44/2056095

Žemės sklypo išdėstymo schema



ŽEMĖS SKLYPO PLANAS M 1:2000

Sklypo plotas 33708 m²



Kadastras:	vietovė	Ežerėlio	blokas	sklypas
Žemės sklypo kadastro Nr.			5 2 2 0 0 0 0 1	0456

Gatvė, namo Nr.	Skl. proj. Nr.3
Kaimas (miestelis)	Ežerėlio miestas
Seniūnija	Ežerėlio
Miestas (rajonas)	Kauno
Apskritis	Kauno

Gretimybė	Gretimo žemės sklypo kadastro Nr.	Pastabos
1-7		Vidaus kelias
7-11	5293/0004:2	
11-35		Valstybinė žemė
35-1	5293/0014:39	

ŽEMĖS SKLYPO RIBOS
PAŽYMĖTOS KADASTRO ŽEMĖLAPYJE
2016 m. 05 mėn. 30 d.
VI Registrų centro Kauno Filialas
(parašas) *[Signature]* (vardas, pavardė) Sandra Malakauskienė
Vyresnioji kadastro specialistė

Su paženkintomis vietovėje žemės sklypo ribomis, aprašytomis 2009 m. 07 mėn. 14 d. žemės sklypo paženklinimo-parodymo akte, ir nustatytu plotu sutinku: Žemės savininkas (naudotojas):

LIETUVOS RESPUBLIKA
(vardas, pavardė) Nacionalinės žemės tarnybos prie ŽŪK (data)
Kauno rajono skyriaus vyriausiasis specialistas
Kauno rajono skyrius Rimas Balevičius
Patikrino: *[Signature]* Nacionalinės žemės tarnybos prie ŽŪK
Suderino: *[Signature]* Kauno rajono skyriaus vedėjas (vardas, pavardė) *[Signature]*
Vytautas Daubaras

Linijų anotacijų lentelė		Linijų anotacijų lentelė		Linijų anotacijų lentelė		Linijų anotacijų lentelė	
Gretimybė	Atstumas	Gretimybė	Atstumas	Gretimybė	Atstumas	Gretimybė	Atstumas
1-2	14.99	10-11	2.90	19-20	6.18	28-29	24.20
2-3	7.93	11-12	4.89	20-21	5.41	29-30	63.63
3-4	4.39	12-13	26.75	21-22	8.74	30-31	53.57
4-5	2.60	13-14	27.14	22-23	17.99	31-32	22.15
5-6	18.00	14-15	25.02	23-24	22.85	32-33	11.14
6-7	11.88	15-16	4.35	24-25	27.00	33-34	8.85
7-8	9.20	16-17	4.91	25-26	23.30	34-35	7.75
8-9	20.65	17-18	12.62	26-27	2.79	35-1	397.60
9-10	46.02	18-19	14.73	27-28	12.84		

Geokada
LICENCIJOS NR.G-675(666)

Pareigos	Parašas	Vardas, pavardė	Data
TECH. DIREKTORIUS	<i>[Signature]</i>	JUOZAS KAŠETA	
VYKDYTOJAS	<i>[Signature]</i>	IGNAS VARNAS	2015 07 24

LIETUVOS RESPUBLIKA
Uždaroji akcinė bendrovė
"Geokada"
Nr. 1
KUNILS

ŽEMĖS SKLYPO PLANAS M 1:2000

Sklypo plotas 33708 m²

Žemės sklypo kadastro Nr. 5 2 2 0 0 0 0 1

KOORDINAČIŲ ŽINIARAŠTIS

Koordinacijų sistema LKS-94

Taško Nr.	Kodas	X	Y	Taško Nr.	Kodas	X	Y	Taško Nr.	Kodas	X	Y	Taško Nr.	Kodas	X	Y
1	R	6082606.94	473519.67	39	s	6082661.96	473545.78	77	s	6082676.31	473640.41	84	s	6082688.06	473583.19
2	R	6082621.93	473520.04	40	s	6082678.73	473564.98	78	s	6082678.19	473630.71	85	s	6082674.31	473569.04
3	R	6082629.83	473520.72	41	s	6082692.48	473579.13	79	s	6082682.90	473620.87	86	s	6082657.32	473549.58
4	R	6082634.04	473521.97	42	s	6082700.14	473587.88	80	s	6082693.13	473609.39	87	s	6082647.74	473537.14
5	R	6082636.31	473523.23	43	s	6082704.15	473598.40	81	s	6082697.44	473602.93	88	s	6082641.28	473526.31
6	R	6082652.79	473515.98	44	s	6082703.18	473605.13	82	s	6082697.99	473599.08	89	s	6082638.73	473522.16
7	R	6082664.50	473513.95	45	s	6082697.89	473613.07	83	s	6082694.92	473591.02				
8	R	6082673.54	473515.65	46	s	6082687.94	473624.23								
9	R	6082693.84	473519.45	47	s	6082683.93	473632.61								
10	R	6082739.43	473525.72	48	s	6082682.27	473641.19								
11	R	6082742.30	473526.12	49	s	6082681.46	473652.97								
12	R	6082740.78	473530.77	50	s	6082681.39	473662.76								
13	R	6082732.68	473556.26	51	s	6082680.11	473681.98								
14	R	6082724.56	473582.16	52	s	6082680.08	473701.34								
15	R	6082717.16	473606.06	53	s	6082683.45	473723.58								
16	R	6082717.64	473610.38	54	s	6082686.63	473742.09								
17	R	6082721.15	473613.81	55	s	6082688.57	473763.31								
18	R	6082732.90	473618.42	56	s	6082691.63	473789.55								
19	R	6082746.54	473623.99	57	s	6082697.56	473819.58								
20	R	6082751.45	473627.74	58	s	6082699.77	473834.40								
21	R	6082754.05	473632.48	59	s	6082702.99	473851.67								
22	R	6082752.58	473641.10	60	s	6082711.24	473874.00								
23	R	6082748.10	473658.52	61	s	6082717.07	473882.36								
24	R	6082743.02	473680.80	62	s	6082718.69	473883.59								
25	R	6082737.45	473707.22	63	s	6082714.47	473887.92								
26	R	6082732.48	473729.98	64	s	6082712.69	473886.56								
27	R	6082735.21	473730.55	65	s	6082705.88	473876.80								
28	R	6082746.23	473737.14	66	s	6082697.19	473853.27								
29	R	6082756.84	473758.89	67	s	6082693.85	473835.40								
30	R	6082742.32	473820.84	68	s	6082691.64	473820.60								
31	R	6082729.21	473872.78	69	s	6082685.69	473790.48								
32	R	6082713.76	473888.65	70	s	6082682.61	473763.93								
33	R	6082707.65	473897.96	71	s	6082680.67	473742.87								
34	R	6082700.96	473903.75	72	s	6082677.53	473724.54								
35	R	6082694.22	473907.57	73	s	6082674.08	473701.78								
36	s	6082645.59	473519.15	74	s	6082674.11	473681.78								
37	s	6082646.65	473523.60	75	s	6082675.39	473662.54								
38	s	6082652.71	473533.76	76	s	6082675.46	473652.75								


DUOMENYS APIE ŽEMĖS NAUDOJIMO APRIBOJIMUS

Eil. Nr.	Kodas	Apribojimo sk. Nr.	Apribojimai	Žemės plotas, ha
1	26	XXVI	Miško naudojimo apribojimai	3.1314

SERVITUTAS

Eil. Nr.	Kodas	Servituto rūšis	Plotas m ²
1	214	Kelio servitutas – teisė važiuoti transporto priemonėmis, naudotis pėsčiųjų taku, varyti galvijus (tarnaujantis daiktas)	2394

SKLYPO CENTRO KOORDINATĖS

Koordinacijų sistema	Koordinatės X/Y	Planšetų nomenklatūra
Sistema, kurioje vykdyti matavimai	X=6082691 Y=473673	54/36-14
Valstybinė LKS-1994	X=6082691 Y=473673	54/36-14
Žiniaraštį sudarė	 IGNAS VARNAS, 2M-M-124, 2013.07.24 <small>(parašas) (vardas ir pavardė) (data)</small>	

Ištrauka iš Lietuvos Administracinių teisų pažeidimų kodekso:

47 straipsnis. Pastovių žemėnaudos riboženklų sunaikinimas arba gadinimas – užtraukia baudą nuo dviejų šimtų penkiasdešimties iki penkių šimtų litų.

48 straipsnis. Geodezinio pagrindo punkto bei markseiderystės ženklų sunaikinimas arba gadinimas – užtraukia baudą nuo penkių šimtų iki vieno tūkstančio litų.

NEKILNOJAMOJO TURTO REGISTRO DUOMENŲ BAZĖS IŠRAŠAS

2023-11-07 15:26:42

1. Nekilnojamojo turto registre įregistruotas turtas:Registro Nr.: 44/2056096
Registro tipas: Žemės sklypas
Sudarymo data: 2016-05-30
Kauno r. sav., Ežerėlis**2. Nekilnojamieji daiktai:**

2.1.

Žemės sklypas
Kauno r. sav., Ežerėlis

Unikalus daikto numeris: 4400-4220-1018

Žemės sklypo kadastro numeris ir kadastro vietovės

pavadinimas: 5220/0001:457 Ežerėlio m. k.v.

Daikto pagrindinė naudojimo paskirtis: Miškų ūkio

Žemės sklypo naudojimo būdas: Rekreativių miškų sklypai

Žemės sklypo plotas: 0.6941 ha

Miško žemės plotas: 0.6941 ha

Miško plotas, įregistruotas Miškų valstybės kadastre: 0.4900 ha

Duomenų apie Miškų valstybės kadastrę įregistruotą miško

plotą pateikimo data: 2021-04-02

Matavimų tipas: Žemės sklypas suformuotas atliekant kadastrinius matavimus

Indeksuota miško medynų vertė: 1262 Eur

Miško medynų vertė: 263 Eur

Vidutinė rinkos vertė: 1591 Eur

Vidutinės rinkos vertės nustatymo data: 2016-05-30

Vidutinės rinkos vertės nustatymo būdas: Masinis vertinimas

Kadastro duomenų nustatymo data: 2013-07-24

3. Daikto priklausiniai iš kito registro: įrašų nėra**4. Nuosavybė:**

4.1.

Nuosavybės teisė

Savininkas: LIETUVOS RESPUBLIKA, a.k. 111105555

Daiktas: žemės sklypas Nr. 4400-4220-1018, aprašytas p. 2.1.

Įregistravimo pagrindas: 2016-05-19 Nacionalinės žemės tarnybos teritorinio skyriaus vedėjo sprendimas Nr. 7SK-1055-(14.7.110.)

Įrašas galioja: Nuo 2016-05-30

5. Valstybės ir savivaldybių žemės patikėjimo teisė:

5.1.

Valstybinės žemės patikėjimo teisė

Patikėtinis: Nacionalinė žemės tarnyba prie Aplinkos ministerijos, a.k. 188704927

Daiktas: žemės sklypas Nr. 4400-4220-1018, aprašytas p. 2.1.

Įregistravimo pagrindas: 2016-05-19 Nacionalinės žemės tarnybos teritorinio skyriaus vedėjo sprendimas Nr. 7SK-1055-(14.7.110.)

Įrašas galioja: Nuo 2016-05-30

6. Kitos daiktinės teisės: įrašų nėra**7. Juridiniai faktai: įrašų nėra****8. Žymos:**

8.1.

Teritorija, kurioje taikomos SŽNS, neįregistruota Nekilnojamojo turto registre: miško žemė (VI skyrius, trečiasis skirsnis)

Daiktas: žemės sklypas Nr. 4400-4220-1018, aprašytas p. 2.1.

Įregistravimo pagrindas: 2019-06-06 Lietuvos Respublikos specialiųjų žemės naudojimo sąlygų įstatymas Nr. XIII-2166

2019-12-19 Lietuvos Respublikos žemės ūkio ministro įsakymas Nr. 3D-711

Plotas: 0.6941 ha

Įrašas galioja: Nuo 2023-01-01

8.2.

Teritorija, kurioje taikomos SŽNS, neįregistruota Nekilnojamojo turto registre: elektros tinklų apsaugos zonos (III skyrius, ketvirtasis skirsnis)

Daiktas: žemės sklypas Nr. 4400-4220-1018, aprašytas p. 2.1.

Įregistravimo pagrindas: 2019-06-06 Lietuvos Respublikos specialiųjų žemės naudojimo sąlygų įstatymas Nr. XIII-2166

2019-12-19 Lietuvos Respublikos žemės ūkio ministro įsakymas Nr. 3D-711

Plotas: 0.3063 ha

Įrašas galioja: Nuo 2023-01-01

9. Teritorijos, kuriose taikomos SŽNS, įrašytos į NTK kadastro duomenų byloje įrašytų duomenų pagrindu: įrašų nėra**10. Daikto registravimas ir kadastro žymos:**

10.1.

Kadastrinius matavimus atliko (kadastro žyma)

Uždaroji akcinė bendrovė "Geokada", a.k. 300019637

Daiktas: žemės sklypas Nr. 4400-4220-1018, aprašytas p. 2.1.

Įregistravimo pagrindas: 2013-07-24 Nekilnojamojo daikto kadastro duomenų byla Kvalifikacijos pažymėjimas Nr. 2M-M-124

Įrašas galioja: Nuo 2016-05-30

10.2.

Suformuotas naujas (daikto registravimas)

Daiktas: žemės sklypas Nr. 4400-4220-1018, aprašytas p. 2.1.

Įregistravimo pagrindas: 2013-07-24 Nekilnojamojo daikto kadastro duomenų byla 2016-05-19 Nacionalinės žemės tarnybos teritorinio skyriaus vedėjo sprendimas Nr. 7SK-1055-(14.7.110.)

Jrašas galioja: Nuo 2016-05-30

11. Duomenys apie įregistruotas teritorijas, kuriose taikomos specialiosios žemės naudojimo sąlygos:

- 11.1. Teritorijos pavadinimas: **Požeminio vandens vandenviečių apsaugos zonos (VI skyrius, vienuoliktasis skirsnis)**
Teritorijos unikalus numeris: **100363101**
Įregistravimo pagrindas: **Kauno rajono savivaldybės administracija; 2021-04-06 Kauno rajono savivaldybės geriamojo vandens tiekimo ir nuotekų tvarkymo infrastruktūros plėtros specialiojo plano keitimas Nr. S-RJ-52-20-164**
Įregistravimo data: **2022-09-22**
Žemės sklypo plotas, patenkantis į Teritoriją: **6944 kv. m, nuo 2023-01-05**
- 11.2. Teritorijos pavadinimas: **Elektros tinklų apsaugos zonos (III skyrius, ketvirtasis skirsnis)**
Teritorijos unikalus numeris: **100237671**
Įregistravimo pagrindas: **Lietuvos Respublikos energetikos ministerija; 2022-01-17 Įsakymas dėl Kauno elektros tinklų teritorijų plano patvirtinimo Nr. 1-22**
Įregistravimo data: **2022-02-03**
Žemės sklypo plotas, patenkantis į Teritoriją: **214 kv. m, nuo 2023-01-04**
- 11.3. Teritorijos pavadinimas: **Elektros tinklų apsaugos zonos (III skyrius, ketvirtasis skirsnis)**
Teritorijos unikalus numeris: **100257164**
Įregistravimo pagrindas: **Lietuvos Respublikos energetikos ministerija; 2022-01-17 Įsakymas dėl Kauno elektros tinklų teritorijų plano patvirtinimo Nr. 1-22**
Įregistravimo data: **2022-02-09**
Žemės sklypo plotas, patenkantis į Teritoriją: **199 kv. m, nuo 2023-01-05**

12. Registro pastabos ir nuorodos: įrašų nėra

13. Kita informacija: įrašų nėra

14. Informacija apie duomenų sandoriui tikslinimą: įrašų nėra

Dokumentą atspausdino

JOLITA GŪŽIENĖ

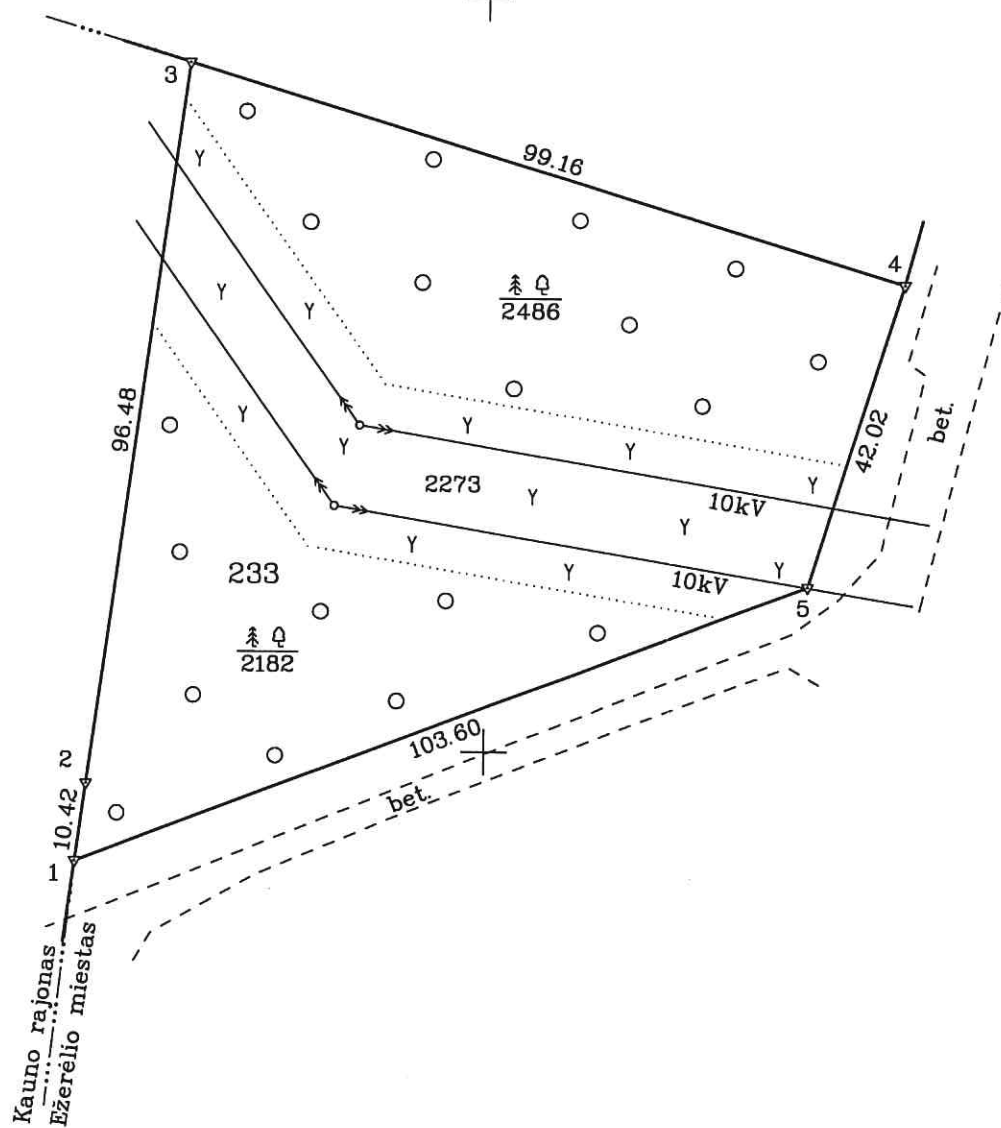
14/2056096

Žemės sklypo išdėstymo schema



ŽEMĖS SKLYPO PLANAS M 1:1000

Sklypo plotas 6941 m²



Kadastras:	vietovė	Ežerėlio	blokas	sklypas
Žemės sklypo kadastro Nr.		5 2 2 0 0 0 0 1	04	57
Gatvė, namo Nr.	Skł. proj. Nr.2			
Kaimas (miestelis)	Ežerėlio miestas			
Seniūnija	Ežerėlio			
Miestas (rajonas)	Kauno			
Apskritis	Kauno			
Gretimybė	Gretimo žemės sklypo kadastro Nr.	Pastabos		
1-3	5293/0004:2			
3-4	5220/0001:395			
4-5-1	5220/0001:416			

ŽEMĖS SKLYPO RIBOS
PAŽYMĖTOS KADASTRO ŽEMĖLAPYJE
2016 m. 05 mėn. 30 d.
VI Registrų centro Kauno Filialas
(parašas) Sandra Malakauskienė
(vardas, pavardė) Vyresnioji kadastro specialistė

Su paženklinomis vietovėje žemės sklypo ribomis, aprašytomis 2009 m. 07 mėn. 09 d. žemės sklypo paženklinimo-parodymo akte, ir nustatytu plotu sutinku: Žemės savininkas (naudotojas):

LIETUVOS RESPUBLIKA
(vardas, pavardė) Nacionalinės žemės tarnybos prie Žemės ūkio ministerijos Kauno rajono skyriaus vyriausiasis specialistas
Patikrino: Rimas Balevičius
Suderino: Vytautas Daubaras
(parašas) (vardas, pavardė) (data) 2014-10-22

Geokada
LICENCIJOS NR.G-675(666)

Pareigos	Parašas	Vardas, pavardė	Data
TECH. DIREKTORIUS		JUOZAS KASĖTA	2013 07 24
VYKDYTOJAS		IGNAS VARNAS	2013 07 24

LIETUVOS RESPUBLIKA
Uždaroji akcinė bendrovė „Geokada“
Nr. 1
A.V.

ŽEMĖS SKLYPO PLANAS M 1:1000

Sklypo plotas 6941 m²

Žemės sklypo kadastro Nr. 52200001

KOORDINACIJŲ ŽINIARAŠTIS

Koordinacijų sistema LKS-94							
Taško Nr.	Kodas	X	Y	Taško Nr.	Kodas	X	Y
1	R	6082885.29	473545.80				
2	R	6082895.62	473547.22				
3	R	6082991.20	473560.40				
4	R	6082962.24	473655.24				
5	R	6082922.16	473642.62				

DUOMENYS APIE ŽEMĖS NAUDOJIMO APRIBOJIMUS

Eil. Nr.	Kodas	Apribojimo sk. Nr.	Apribojimai	Žemės plotas, ha
1	6	VI	Elektros linijų apsaugos zonos	0.3063
2	26	XXVI	Miško naudojimo apribojimai	0.6941

SKLYPO CENTRO KOORDINATĖS

Koordinacijų sistema	Koordinatės X/Y	Planšeto nomenklatūra
Sistema, kurioje vykdyti matavimai	X=6082942 Y=473594	54/36-048
Valstybinė LKS-1994	X=6082942 Y=473594	54/36-048
Žiniaraštį sudarė	IGNAS VARNAS, 2M-M-124 (parašas) (vardas ir pavardė)	2013 07 24 (data)

Ištrauka iš Lietuvos Administracinių teisių pažeidimų kodekso:

47 straipsnis. Pastovių žemėnaudos riboženklų sunaikinimas arba gadinimas - užtraukia baudą nuo dviejų šimtų penkiasdešimties iki penkių šimtų litų.

48 straipsnis. Geodezinio pagrindo punkto bei markšneiderystės ženklų sunaikinimas arba gadinimas - užtraukia baudą nuo penkių šimtų iki vieno tūkstančio litų.