
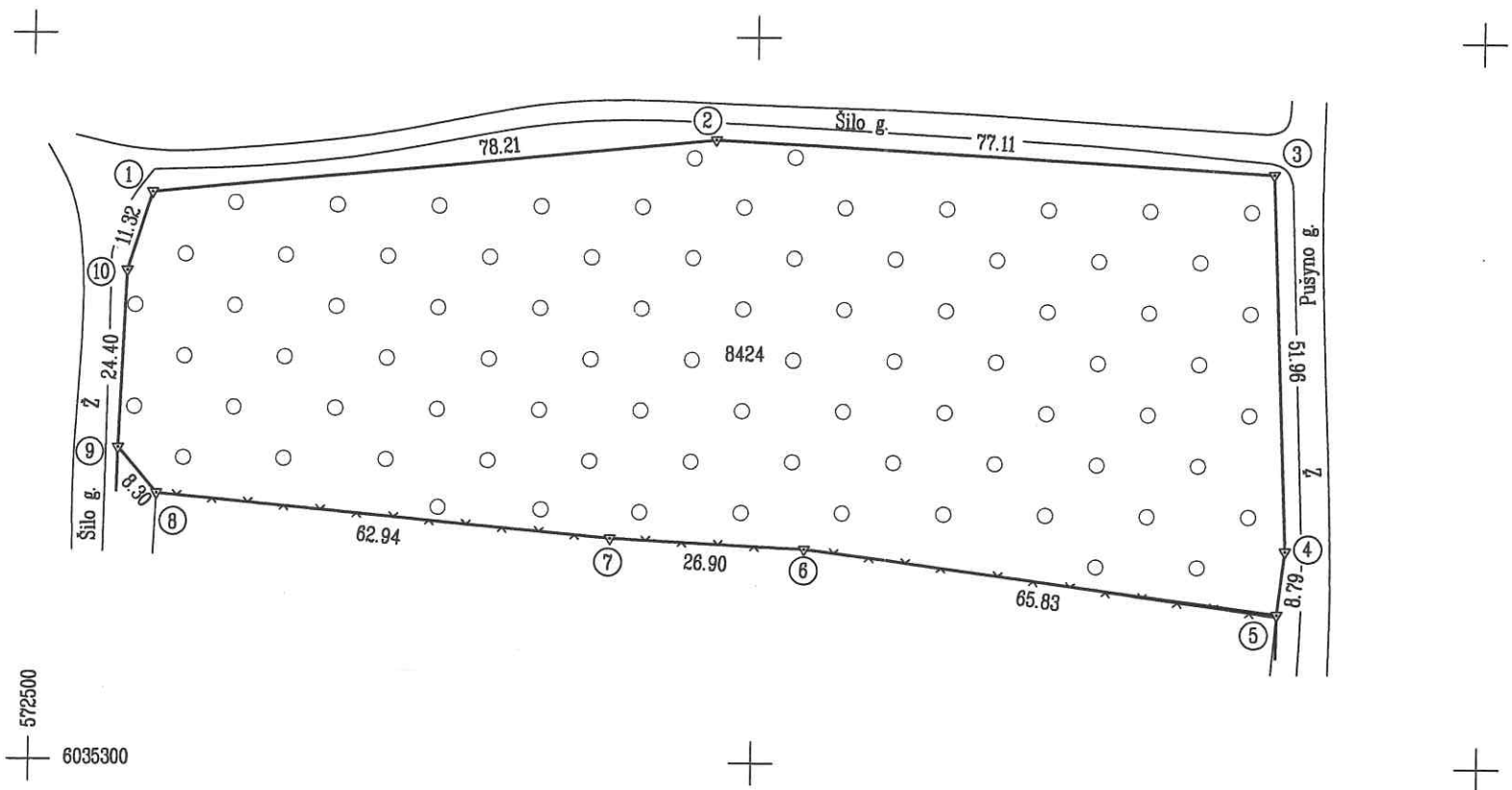


Žemės sklypo išdėstymo schema



# ŽEMĖS SKLYPO PLANAS M 1:1000

Sklypo plotas 8424 m<sup>2</sup>



Kadastro:	vietovė	Baltosios Vokės m.	blokas	sklypas
Žemės sklypo kadastro Nr.		8 5 0 2 0 0 0 1		92

Gatvė, namo Nr.	proj. skl. nr. 9
Kaimas (miestelis)	Baltosios Vokės
Seniūnija	Baltosios Vokės
Miestas (rajonas)	Šalčininkų
Apskritis	Vilniaus

Gretimybė	Gretimo žemės sklypo kadastro Nr.	Pastabos
1-3, 9-1		Šilo g.
3-5		Pušyno g.
5-9		VŽF

Su paženklinomis vietovėje žemės sklypo ribomis, aprašytais ... 2010 ... m. ... 03 ... mėn. 15. d. žemės sklypo paženklinimo-parodymo akte, ir nustatytu plotu sutinku: Žemės savininkas (naudotojas):

LIETUVOS RESPUBLIKA  
(vardas, pavardė) ..... (parašas) ..... (data)

Nacionalinės žemės tarnybos prie Žemės ūkio ministerijos  
Šalčininkų miesto (rajono) žemėtvarkos skyrius  
Patikrino: .....  
Suderino: .....  
(pareigos) (parašas) (vardas, pavardė) (data)

*Robert Veligor*  
*Slavomir ŠKEVICIUS*

A.V.

SKLYPO RIBOS PAŽYMĖTOS  
KADASTRO ŽEMĖLAIS  
VI REGISTRU CENTRO Vilniaus filialas  
Kadastrų specialistė  
eksperte  
paruošė  
20 12 10  
Violeta Kyliuaitienė

Valstybinės miškų tarnybos  
Miškų kontrolės skyriaus  
Alytaus teritorinio poskyrio vedėjas  
Gintautas Sventickas

**Geokada**  
LICENCIJOS NR.G-675-(666)

Pareigos	Parašas	Vardas, pavardė	Data
DIREKTORIAUS PAV.	<i>[Signature]</i>	RAMŪNAS KUDŽMA	2011 02 02
VYKDYTOJAS	<i>[Signature]</i>	VAIDOTAS BARANAUSKAS	2011 02 02

LIETUVOS RESPUBLIKA  
Uždaroji  
akcinė bendrovė  
"Geokada"  
Nr. 1  
VILNIUS

ŽEMĖS SKLYPO PLANAS M 1:1000

Sklypo plotas 8424 m<sup>2</sup>

Žemės sklypo kadastro Nr. 85020001


KOORDINAČIŲ ŽINIARAŠTIS

Koordinacijų sistema LKS-94							
Taško Nr.	Kodas	X	Y	Taško Nr.	Kodas	X	Y
1	R	6035378.11	572516.50				
2	R	6035385.85	572594.33				
3	R	6035381.78	572671.33				
4	R	6035329.86	572673.36				
5	R	6035321.14	572672.32				
6	R	6035329.58	572607.03				
7	R	6035330.93	572580.16				
8	R	6035336.66	572517.48				
9	R	6035342.95	572512.06				
10	R	6035367.32	572513.08				

SKLYPO CENTRO KOORDINATĖS		
Koordinacijų sistema	Koordinatės X/Y	Planšeto nomenklatūra
Sistema, kurioje vykdyti matavimai	X=6035354 Y=572597	74/27-096
Valstybinė LKS-1994	X=6035354 Y=572597	74/27-096

Žiniaraštį sudarė	 VAIDOTAS BARANAUSKAS 2M-M-924 (paršas) (vardas ir pavardė, matininko kvalifikacijos paž. nr.)	2011 02 02 (data)
-------------------	--	----------------------

DUOMENYS APIE ŽEMĖS NAUDOJIMO APRIBOJIMUS

Eil. Nr.	Kodas	Apribojimo sk. Nr.	Apribojimai	Žemės plotas, ha
1	26	XXVI	Miško naudojimo apribojimai	0.8424

Ištrauka iš Lietuvos Administracinių teisių pažeidimų kodekso:

47 straipsnis. Pastovių žemėnaudos riboženklų sunaikinimas arba gadinimas - užtraukia baudą nuo dviejų šimtų penkiasdešimties iki penkių šimtų litų.

48 straipsnis. Geodezinio pagrindo punkto bei markšneiderystės ženklų sunaikinimas arba gadinimas - užtraukia baudą nuo penkių šimtų iki vieno tūkstančio litų.

**NEKILNOJAMOJO TURTO REGISTRO DUOMENŲ BAZĖS IŠRAŠAS**  
2023-11-06 10:43:15

**1. Nekilnojamojo turto registre įregistruotas turtas:**

Registro Nr.: 44/1565924  
Registro tipas: Žemės sklypas  
Sudarymo data: 2012-12-10  
Šalčininkų r. sav., Baltoji Vokė

**2. Nekilnojamieji daiktai:**

2.1.

Žemės sklypas  
Šalčininkų r. sav., Baltoji Vokė  
Unikalus daikto numeris: 4400-2514-7602  
Žemės sklypo kadastro numeris ir kadastro vietovės pavadinimas: 8502/0001:92 Baltosios Vokės m. k.v.  
Daikto pagrindinė naudojimo paskirtis: Miškų ūkio  
Žemės sklypo naudojimo būdas: Rekreacinių miškų sklypai  
Žemės sklypo plotas: 0.8424 ha  
Miško žemės plotas: 0.7900 ha  
Miško plotas, įregistruotas Miškų valstybės kadastrė: 0.7728 ha  
Duomenų apie Miškų valstybės kadastrė įregistruotą miško plotą pateikimo data: 2020-12-22  
Kitos žemės plotas: 0.0524 ha  
Žemės ūkio naudenų našumo balas: 33.8  
Matavimų tipas: Žemės sklypas suformuotas atliekant kadastrinius matavimus  
Indeksuota miško medynų vertė: 1747 Eur  
Miško medynų vertė: 364 Eur  
Vidutinė rinkos vertė: 1940 Eur  
Vidutinės rinkos vertės nustatymo data: 2012-03-09  
Vidutinės rinkos vertės nustatymo būdas: Masinis vertinimas  
Kadastro duomenų nustatymo data: 2012-03-09

**3. Daikto priklausiniai iš kito registro: įrašų nėra**

**4. Nuosavybė:**

4.1.

Nuosavybės teisė  
Savininkas: LIETUVOS RESPUBLIKA, a.k. 111105555  
Daiktas: žemės sklypas Nr. 4400-2514-7602, aprašytas p. 2.1.  
Įregistravimo pagrindas: 2023-08-30 Nacionalinės žemės tarnybos teritorinio skyriaus vedėjo įsakymas Nr. 43VJ-798-(14.43.2E.)  
Įrašas galioja: Nuo 2023-11-03

**5. Valstybės ir savivaldybių žemės patikėjimo teisė:**

5.1.

Valstybinė žemės patikėjimo teisė  
Patikėtinis: Nacionalinė žemės tarnyba prie Aplinkos ministerijos, a.k. 188704927  
Daiktas: žemės sklypas Nr. 4400-2514-7602, aprašytas p. 2.1.  
Įregistravimo pagrindas: 2023-08-30 Nacionalinės žemės tarnybos teritorinio skyriaus vedėjo įsakymas Nr. 43VJ-798-(14.43.2E.)  
Įrašas galioja: Nuo 2023-11-03

**6. Kitos daiktinės teisės: įrašų nėra**

**7. Juridiniai faktai: įrašų nėra**

**8. Žymos:**

8.1.

Teritorija, kurioje taikomos SŽNS, neįregistruota Nekilnojamojo turto registre: miško žemė (VI skyrius, trečiasis skirsnis)  
Daiktas: žemės sklypas Nr. 4400-2514-7602, aprašytas p. 2.1.  
Įregistravimo pagrindas: 2019-06-06 Lietuvos Respublikos specialiuųjų žemės naudojimo sąlygų įstatymas Nr. XIII-2166  
2019-12-19 Lietuvos Respublikos žemės ūkio ministro įsakymas Nr. 3D-711  
Plotas: 0.8424 ha  
Įrašas galioja: Nuo 2023-01-01

**9. Teritorijos, kuriose taikomos SŽNS, įrašytos į NTK kadastro duomenų byloje įrašytų duomenų pagrindu: įrašų nėra**

**10. Daikto registravimas ir kadastro žymos:**

10.1.

Kadastrinius matavimus atliko (kadastro žyma)  
Uždaroji akcinė bendrovė "Geokada", a.k. 300019637  
Daiktas: žemės sklypas Nr. 4400-2514-7602, aprašytas p. 2.1.  
Įregistravimo pagrindas: 2012-03-09 Nekilnojamojo daikto kadastro duomenų byla  
Kvalifikacijos pažymėjimas Nr. 2M-M-924  
Licencija Nr. G-675-(666)  
Įrašas galioja: Nuo 2012-12-10

10.2.

Suformuotas naujas (daikto registravimas)  
Daiktas: žemės sklypas Nr. 4400-2514-7602, aprašytas p. 2.1.  
Įregistravimo pagrindas: 2012-03-09 Nekilnojamojo daikto kadastro duomenų byla  
2012-11-08 Nacionalinės žemės tarnybos teritorinio skyriaus vedėjo sprendimas Nr. 43SK-(14.43.110)-769  
Įrašas galioja: Nuo 2012-12-10

**11. Duomenys apie įregistruotas teritorijas, kuriose taikomos specialiosios žemės naudojimo sąlygos: įrašų nėra**

**12. Registro pastabos ir nuorodos: įrašų nėra**

13. Kita informacija: įrašų nėra

14. Informacija apie duomenų sandoriui tikslinimą: įrašų nėra

Dokumentą atspausdino

IRÉNA KUPIJAN



ŽEMĖS SKLYPO PLANAS M 1:2000

Sklypo plotas 39994 m<sup>2</sup>

Žemės sklypo kadastro Nr. 8 5 0 2 0 0 0 1

KOORDINAČIŲ ŽINIARAŠTIS

Koordinacijų sistema LKS-94							
Taško Nr.	Kodas	X	Y	Taško Nr.	Kodas	X	Y
1	R	6035365.18	572407.82				
2	R	6035347.76	572422.28				
3	R	6035325.83	572419.49				
4	R	6035326.56	572406.56				
5	R	6035307.33	572389.97				
6	R	6035287.73	572387.12				
7	R	6035267.43	572403.11				
8	R	6035255.68	572436.98				
9	R	6035253.60	572447.59				
10	R	6035252.51	572456.68				
11	R	6035246.09	572539.23				
12	R	6035244.30	572613.33				
13	R	6035242.93	572644.86				
14	R	6035238.29	572659.38				
15	R	6035229.23	572668.60				
16	R	6035219.27	572673.48				
17	R	6035198.19	572675.32				
18	R	6035179.32	572678.16				
19	R	6035156.93	572684.92				
20	R	6035147.54	572689.13				
21	R	6035122.15	572703.40				
22	R	6035104.05	572714.79				
23	R	6035058.12	572712.09				
24	R	6035144.13	572575.18				
25	R	6035182.69	572495.12				
26	R	6035198.62	572431.98				
27	R	6035242.30	572296.16				
28	R	6035275.53	572266.65				
29	R	6035301.32	572290.02				
30	R	6035320.28	572323.26				
31	R	6035339.15	572340.81				
32	R	6035356.60	572347.23				
33	R	6035222.14	572556.06				
34	R	6035221.63	572571.28				
35	R	6035212.56	572631.29				
36	R	6035197.68	572631.29				
37	R	6035203.36	572549.15				
38	R	6035218.83	572547.96				

DUOMENYS APIE ŽEMĖS NAUDOJIMO APRIBOJIMUS

Eil. Nr.	Kodas	Apribojimo sk. Nr.	Apribojimai	Žemės plotas, ha
1	6	VI	Elektros linijų apsaugos zonos	0.5757
2	26	XXVI	Miško naudojimo apribojimai	3.9994

SKLYPO CENTRO KOORDINATĖS

Koordinacijų sistema	Koordinatės X/Y	Planšeto nomenklatūra
Sistema, kurioje vykdyti matavimai	X=6035213 Y=572505	74/27 - 23
Valstybinė LKS-1994	X=6035213 Y=572505	74/27 - 23
Žiniaraštį sudarė	NERIJUS PAUKŠTIS, 2M-M-925 (vardas ir pavardė, matininko kvalifikacijos paž. Nr.)	2011 11 28 (data)

Ištrauka iš Lietuvos Administracinių teisių pažeidimų kodekso:

47 straipsnis. Pastovių žemėnaudos riboženklų sunaikinimas arba gadinimas - užtraukia baudą nuo dviejų šimtų penkiasdešimties iki penkių šimtų litų.

48 straipsnis. Geodezinio pagrindo punkto bei markšneiderystės ženklų sunaikinimas arba gadinimas - užtraukia baudą nuo penkių šimtų iki vieno tūkstančio litų.

## NEKILNOJAMOJO TURTO REGISTRO DUOMENŲ BAZĖS IŠRAŠAS

2023-11-06 10:40:52

## 1. Nekilnojamojo turto registre įregistruotas turtas:

Registro Nr.: 44/1565967  
Registro tipas: Žemės sklypas  
Sudarymo data: 2012-12-10  
Šalčininkų r. sav., Baltoji Vokė

## 2. Nekilnojamieji daiktai:

2.1.

Žemės sklypas  
Šalčininkų r. sav., Baltoji Vokė  
Unikalus daikto numeris: 4400-2514-8307  
Žemės sklypo kadastro numeris ir kadastro vietovės pavadinimas: 8502/0001:93 Baltosios Vokės m. k.v.  
Daikto pagrindinė naudojimo paskirtis: Miškų ūkio  
Žemės sklypo naudojimo būdas: Rekreacinių miškų sklypai  
Žemės sklypo plotas: 3.9994 ha  
Miško žemės plotas: 3.6600 ha  
Miško plotas, įregistruotas Miškų valstybės kadastrė: 3.6242 ha  
Duomenų apie Miškų valstybės kadastrė įregistruotą miško plotą pateikimo data: 2020-12-22  
Kitos žemės plotas: 0.3394 ha  
Žemės ūkio naudmenų našumo balas: 33.8  
Matavimų tipas: Žemės sklypas suformuotas atliekant kadastrinius matavimus  
Indeksuota miško medynų vertė: 4152 Eur  
Miško medynų vertė: 865 Eur  
Vidutinė rinkos vertė: 5010 Eur  
Vidutinės rinkos vertės nustatymo data: 2012-09-13  
Vidutinės rinkos vertės nustatymo būdas: Masinis vertinimas  
Kadastro duomenų nustatymo data: 2012-09-12

## 3. Daikto priklausiniai iš kito registro: įrašų nėra

## 4. Nuosavybė:

4.1.

Nuosavybės teisė  
Savininkas: LIETUVOS RESPUBLIKA, a.k. 111105555  
Daiktas: žemės sklypas Nr. 4400-2514-8307, aprašytas p. 2.1.  
Įregistravimo pagrindas: 2023-08-30 Nacionalinės žemės tarnybos teritorinio skyriaus vedėjo įsakymas Nr. 43VJ-798-(14.43.2E.)  
Įrašas galioja: Nuo 2023-11-03

## 5. Valstybės ir savivaldybių žemės patikėjimo teisė:

5.1.

Valstybinės žemės patikėjimo teisė  
Patikėtinis: Nacionalinė žemės tarnyba prie Aplinkos ministerijos, a.k. 188704927  
Daiktas: žemės sklypas Nr. 4400-2514-8307, aprašytas p. 2.1.  
Įregistravimo pagrindas: 2023-08-30 Nacionalinės žemės tarnybos teritorinio skyriaus vedėjo įsakymas Nr. 43VJ-798-(14.43.2E.)  
Įrašas galioja: Nuo 2023-11-03

## 6. Kitos daiktinės teisės: įrašų nėra

## 7. Juridiniai faktai: įrašų nėra

## 8. Žymos:

8.1.

Teritorija, kurioje taikomos SŽNS, neįregistruota Nekilnojamojo turto registre: miško žemė (VI skyrius, trečiasis skirsnis)  
Daiktas: žemės sklypas Nr. 4400-2514-8307, aprašytas p. 2.1.  
Įregistravimo pagrindas: 2019-06-06 Lietuvos Respublikos specialiųjų žemės naudojimo sąlygų įstatymas Nr. XIII-2166  
2019-12-19 Lietuvos Respublikos žemės ūkio ministro įsakymas Nr. 3D-711  
Plotas: 3.9994 ha  
Įrašas galioja: Nuo 2023-01-01

8.2.

Teritorija, kurioje taikomos SŽNS, neįregistruota Nekilnojamojo turto registre: elektros tinklų apsaugos zonos (III skyrius, ketvirtasis skirsnis)  
Daiktas: žemės sklypas Nr. 4400-2514-8307, aprašytas p. 2.1.  
Įregistravimo pagrindas: 2019-06-06 Lietuvos Respublikos specialiųjų žemės naudojimo sąlygų įstatymas Nr. XIII-2166  
2019-12-19 Lietuvos Respublikos žemės ūkio ministro įsakymas Nr. 3D-711  
Plotas: 0.5757 ha  
Įrašas galioja: Nuo 2023-01-01

## 9. Teritorijos, kuriose taikomos SŽNS, įrašytos į NTK kadastro duomenų byloje įrašytų duomenų pagrindu: įrašų nėra

## 10. Daikto registravimas ir kadastro žymos:

10.1.

Kadastrinius matavimus atliko (kadastro žyma)  
Uždaroji akcinė bendrovė "Geokada", a.k. 300019637  
Daiktas: žemės sklypas Nr. 4400-2514-8307, aprašytas p. 2.1.  
Įregistravimo pagrindas: 2012-09-12 Nekilnojamojo daikto kadastro duomenų byla Kvalifikacijos pažymėjimas Nr. 2M-M-925  
Licencija Nr. G-675-(666)  
Įrašas galioja: Nuo 2012-12-10

10.2.

Suformuotas naujas (daikto registravimas)  
Daiktas: žemės sklypas Nr. 4400-2514-8307, aprašytas p. 2.1.

Įregistravimo pagrindas: 2012-09-12 Nekilnojamojo daikto kadastro duomenų byla  
2012-11-08 Nacionalinės žemės tarnybos teritorinio skyriaus vedėjo sprendimas  
Nr. 43SK-(14.43.110)-763  
Įrašas galioja: Nuo 2012-12-10

**11. Duomenys apie įregistruotas teritorijas, kuriose taikomos specialiosios žemės naudojimo sąlygos:**

- 11.1. Teritorijos pavadinimas: **Elektros tinklų apsaugos zonos (III skyrius, ketvirtasis skirsnis)**  
Teritorijos unikalus numeris: **100313566**  
Įregistravimo pagrindas: **Lietuvos Respublikos energetikos ministerija; 2022-02-02 Įsakymas dėl Šalčininkų elektros tinklų teritorijų plano patvirtinimo Nr. 1-59**  
Įregistravimo data: **2022-02-22**  
Žemės sklypo plotas, patenkantis į Teritoriją: **3823 kv. m, nuo 2023-01-05**
- 11.2. Teritorijos pavadinimas: **Elektros tinklų apsaugos zonos (III skyrius, ketvirtasis skirsnis)**  
Teritorijos unikalus numeris: **100331998**  
Įregistravimo pagrindas: **Lietuvos Respublikos energetikos ministerija; 2022-02-02 Įsakymas dėl Šalčininkų elektros tinklų teritorijų plano patvirtinimo Nr. 1-59**  
Įregistravimo data: **2022-02-25**  
Duomenų pakeitimo pagrindas: **Lietuvos Respublikos energetikos ministerija; 2023-09-22 Įsakymas dėl Energetikos ministro 2022 m. vasario 2 d. įsakymo nr. 1-59 'Dėl Šalčininkų elektros tinklų teritorijų plano patvirtinimo' pakeitimo Nr. 1-312**  
Duomenų pakeitimo data: **2023-09-29**  
Žemės sklypo plotas, patenkantis į Teritoriją: **23 kv. m, nuo 2023-09-29**

**12. Registro pastabos ir nuorodos:** įrašų nėra

**13. Kita informacija:** įrašų nėra

**14. Informacija apie duomenų sandoriui tikslinimą:** įrašų nėra

Dokumentą atspausdino

IRĖNA KUPRIJAN

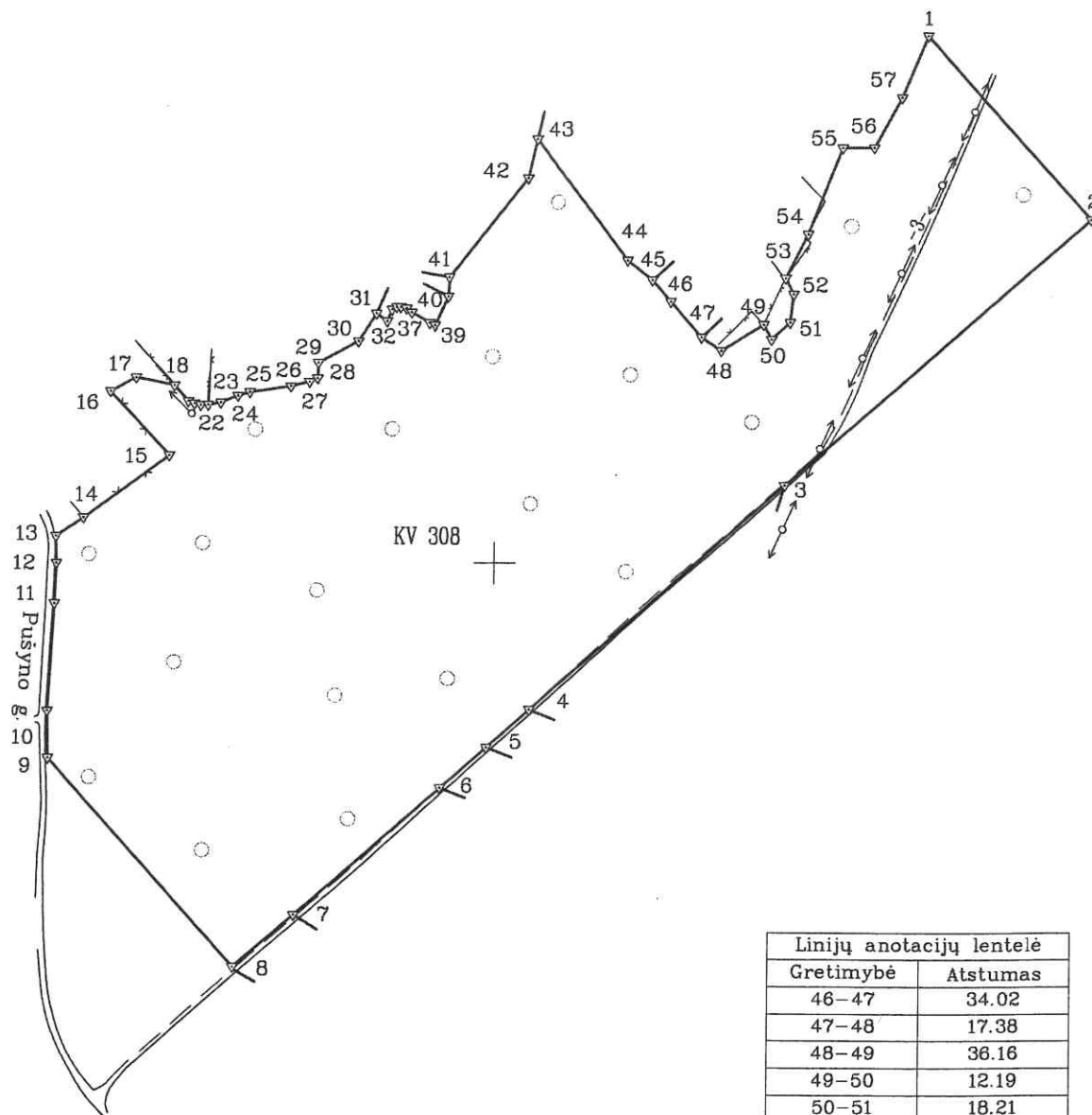
Žemės sklypo išdėstymo schema



# ŽEMĖS SKLYPO PLANAS M 1:5000

Sklypo plotas 196062 m<sup>2</sup>

Linijų anotacijų lentelė	
Gretimybė	Atstumas
1-2	177.60
2-3	291.11
3-4	245.22
4-5	41.16
5-6	44.36
6-7	138.84
7-8	57.32
8-9	201.31
9-10	34.04
10-11	77.73
11-12	29.10
12-13	19.40
13-14	24.12
14-15	76.03
15-16	62.75
16-17	20.83
17-18	28.28
18-19	15.08
19-20	4.57
20-21	4.71
21-22	5.31
22-23	9.32
23-24	13.39
24-25	8.84
25-26	29.58
26-27	13.73
27-28	6.20
28-29	11.27
29-30	32.66
30-31	23.69
31-32	9.60
32-33	9.23
33-34	3.55
34-35	2.97
35-36	4.26
36-37	4.69
37-38	14.96
38-39	4.35
39-40	22.66
40-41	13.93
41-42	91.23
42-43	29.05
43-44	109.97
44-45	22.86
45-46	20.43



Linijų anotacijų lentelė	
Gretimybė	Atstumas
46-47	34.02
47-48	17.38
48-49	36.16
49-50	12.19
50-51	18.21
51-52	20.47
52-53	12.95
53-54	35.50
54-55	66.82
55-56	22.33
56-57	41.36
57-1	48.77

SKLYPO RIBOS PAŽYMĖTOS  
KADASTRO ŽEMĖLAPYJE  
Kadastrinis žemėlapis Nr. 8520/0001/138  
Vilniaus, Šalčininkų rajonai  
pareiškėjas: Agnė Janciauskiene  
parašas: [Signature]  
pavardė: [Signature]  
20-11-20

Kadastras:	vieta:	Baltosios Vokės m.	blokas:	sklypas:
Žemės sklypo kadastras Nr.:		8 5 0 2 0 0 0 1		95

Gatvė, namo Nr.	proj. skl. nr. 11
Kaimas (miestelis)	Baltosios Vokės
Seniūnija	Baltosios Vokės
Miestas (rajonas)	Šalčininkų
Apskritis	Vilniaus

Gretimybė	Gretimo žemės sklypo kadastras Nr.	Pastabos
1-3		VŽF
3-4		VŽF
4-5	8520/0013:323	Sutampa su mieto riba
5-6	8520/0013:302	Sutampa su mieto riba
6-7	8520/0013:320	Sutampa su mieto riba
7-8	8520/0013:277	Sutampa su mieto riba
8-9		VŽF
9-13		Pušyno g.
13-18		VŽF
18-22	8502/0001:133	Geodeziniai matavimai
22-31		VŽF
31-40	8502/0001:128	Geodeziniai matavimai
40-41		VŽF
41-43	8502/0001:138	Geodeziniai matavimai
43-45, 47-1		VŽF
45-47	8502/0001:106	Geodeziniai matavimai

Su paženklintomis vietovėje žemės sklypo ribomis, aprašytomis . . . 2010 . . . m.  
. . . 03 . . . mėn. 15. d. žemės sklypo paženklinimo-parodymo akte, ir nustatytu plotu sutinku:  
Žemės savininkas (naudotojas):

LIETUVOS RESPUBLIKA  
(vardas, pavardė) . . . . . (parašas) . . . . . (data)

Nacionalinės žemės tarnybos prie Žemės ūkio ministerijos  
Šalčininkų . . . . . miesto (rajono) žemėtvarkos skyriaus specialistas  
Patikrino: [Signature] Robert Veliogor  
Suderino: [Signature] Vedejas  
(pareigos) (parašas) (vardas, pavardė) 2010-12-30  
(data) 2010-12-30  
A.V.

**Geokada**  
LICENCIJOS NR.G-675-(666)

Pareigos	Parašas	Vardas, pavardė	Data
DIREKTORIAUS PAV.	[Signature]	RAMŪNAS KUDŽMA	2013 11 11
VYKDYTOJAS	[Signature]	NERIJUS PAUKŠTIS	2013 11 11

LIETUVOS RESPUBLIKA  
Uždaroji  
akcinė bendrovė  
"Geokada"  
Nr. 1  
A.V.

ŽEMĖS SKLYPO PLANAS M 1:5000

Sklypo plotas 196062 m<sup>2</sup>

Žemės sklypo kadastro Nr. 85020001

KOORDINAČIŲ ŽINIARAŠTIS

Koordinacijų sistema LKS-94							
Taško Nr.	Kodas	X	Y	Taško Nr.	Kodas	X	Y
1	R	6035881.98	573310.27	39	R	6035671.38	572955.72
2	R	6035749.22	573428.24	40	R	6035692.06	572964.99
3	R	6035556.90	573209.70	41	R	6035705.97	572965.66
4	R	6035394.38	573026.07	42	R	6035777.71	573022.02
5	R	6035367.10	572995.25	43	R	6035806.02	573028.55
6	R	6035337.65	572962.08	44	R	6035718.50	573095.14
7	R	6035245.95	572857.83	45	R	6035704.32	573113.07
8	R	6035208.20	572814.69	46	R	6035688.90	573126.47
9	R	6035357.79	572679.97	47	R	6035663.24	573148.80
10	R	6035391.82	572679.31	48	R	6035653.65	573163.29
11	R	6035469.42	572683.74	49	R	6035672.82	573193.95
12	R	6035498.49	572684.97	50	R	6035662.01	573199.59
13	R	6035517.88	572684.45	51	R	6035674.55	573212.79
14	R	6035531.38	572704.44	52	R	6035694.88	573215.16
15	R	6035576.43	572765.69	53	R	6035706.47	573209.38
16	R	6035622.36	572722.94	54	R	6035738.21	573225.29
17	R	6035632.39	572741.20	55	R	6035800.45	573249.60
18	R	6035626.86	572768.93	56	R	6035800.53	573271.93
19	R	6035615.71	572779.08	57	R	6035836.97	573291.50
20	R	6035614.03	572783.33				
21	R	6035612.94	572787.91				
22	R	6035613.05	572793.22				
23	R	6035614.86	572802.36				
24	R	6035619.79	572814.81				
25	R	6035622.40	572823.26				
26	R	6035626.80	572852.51				
27	R	6035630.13	572865.83				
28	R	6035632.67	572871.49				
29	R	6035643.93	572871.93				
30	R	6035659.54	572900.62				
31	R	6035679.52	572913.35				
32	R	6035674.07	572921.25				
33	R	6035682.62	572924.73				
34	R	6035684.21	572927.90				
35	R	6035684.23	572930.87				
36	R	6035683.43	572935.05				
37	R	6035680.55	572938.75				
38	R	6035673.09	572951.72				

SKLYPO CENTRO KOORDINATĖS

Koordinacijų sistema	Koordinatės X/Y	Planšeto nomenklatura
Valstybinė LKS-1994	X=6035547 Y=572999	74/27-4
Žiniaraštį sudarė	NERIJUS PAUKŠTIS 2M-M-925 (parašas) (vardas ir pavardė, matininko kvalifikacijos paž. nr.)	2013 11 11 (data)

DUOMENYS APIE ŽEMĖS NAUDOJIMO APRIBOJIMUS

Eil. Nr.	Kodas	Apribojimo sk. Nr.	Apribojimai	Žemės plotas, ha
1	1	I	Ryšių linijų apsaugos zonos	0.0223
2	6	VI	Elektros linijų apsaugos zonos	0.1213
3	26	XXVI	Miško naudojimo apribojimai	19.6062

Ištrauka iš Lietuvos Administracinių teisių pažeidimų kodekso:

47 straipsnis. Pastovių žemėnaudos riboženklų sunaikinimas arba gadinimas - užtraukia baudą nuo dviejų šimtų penkiasdešimties iki penkių šimtų litų.

48 straipsnis. Geodezinio pagrindo punkto bei markseiderystės ženklų sunaikinimas arba gadinimas - užtraukia baudą nuo penkių šimtų iki vieno tūkstančio litų.

## NEKILNOJAMOJO TURTO REGISTRO DUOMENŲ BAZĖS IŠRAŠAS

2023-11-06 10:46:56

### 1. Nekilnojamojo turto registre įregistruotas turtas:

Registro Nr.: 44/1581978  
Registro tipas: Žemės sklypas  
Sudarymo data: 2013-01-31  
Šalčininkų r. sav., Baltoji Vokė

### 2. Nekilnojamieji daiktai:

2.1.

Žemės sklypas  
Šalčininkų r. sav., Baltoji Vokė  
Unikalus daikto numeris: 4400-2575-0241  
Žemės sklypo kadastro numeris ir kadastro vietovės pavadinimas: 8502/0001:95 Baltosios Vokės m. k.v.  
Daikto pagrindinė naudojimo paskirtis: Miškų ūkio  
Žemės sklypo naudojimo būdas: Rekreacinių miškų sklypai  
Žemės sklypo plotas: 19.6062 ha  
Miško žemės plotas: 19.6062 ha  
Miško plotas, įregistruotas Miškų valstybės kadastrė: 19.4824 ha  
Duomenų apie Miškų valstybės kadastrė įregistruotą miško plotą pateikimo data: 2020-12-22  
Matavimų tipas: Žemės sklypas suformuotas atliekant kadastrinius matavimus  
Indeksuota miško medynų vertė: 56011 Eur  
Miško medynų vertė: 11669 Eur  
Vidutinė rinkos vertė: 60241 Eur  
Vidutinės rinkos vertės nustatymo data: 2013-11-11  
Vidutinės rinkos vertės nustatymo būdas: Masinis vertinimas  
Kadastro duomenų nustatymo data: 2013-11-11

### 3. Daikto priklausiniai iš kito registro: įrašų nėra

### 4. Nuosavybė:

4.1.

Nuosavybės teisė  
Savininkas: LIETUVOS RESPUBLIKA, a.k. 111105555  
Daiktas: žemės sklypas Nr. 4400-2575-0241, aprašytas p. 2.1.  
Įregistravimo pagrindas: 2012-12-18 Nacionalinės žemės tarnybos teritorinio skyriaus vedėjo sprendimas Nr. 43SK-(14.43.110.)-951  
2013-12-31 Nacionalinės žemės tarnybos teritorinio skyriaus vedėjo įsakymas Nr. 43V-(14.43.2)-2006  
Įrašas galioja: Nuo 2014-01-21

### 5. Valstybės ir savivaldybių žemės patikėjimo teisė:

5.1.

Valstybinės žemės patikėjimo teisė  
Patikėtinis: Nacionalinė žemės tarnyba prie Aplinkos ministerijos, a.k. 188704927  
Daiktas: žemės sklypas Nr. 4400-2575-0241, aprašytas p. 2.1.  
Įregistravimo pagrindas: 2012-12-18 Nacionalinės žemės tarnybos teritorinio skyriaus vedėjo sprendimas Nr. 43SK-(14.43.110.)-951  
2013-12-31 Nacionalinės žemės tarnybos teritorinio skyriaus vedėjo įsakymas Nr. 43V-(14.43.2)-2006  
Įrašas galioja: Nuo 2014-01-21

### 6. Kitos daiktinės teisės: įrašų nėra

### 7. Juridiniai faktai: įrašų nėra

### 8. Žymos:

8.1.

Teritorija, kurioje taikomos SŽNS, neįregistruota Nekilnojamojo turto registre: miško žemė (VI skyrius, trečiasis skirsnis)  
Daiktas: žemės sklypas Nr. 4400-2575-0241, aprašytas p. 2.1.  
Įregistravimo pagrindas: 2019-06-06 Lietuvos Respublikos specialiųjų žemės naudojimo sąlygų įstatymas Nr. XIII-2166  
2019-12-19 Lietuvos Respublikos žemės ūkio ministro įsakymas Nr. 3D-711  
Plotas: 19.6062 ha  
Įrašas galioja: Nuo 2023-01-01

8.2.

Teritorija, kurioje taikomos SŽNS, neįregistruota Nekilnojamojo turto registre: elektros tinklų apsaugos zonos (III skyrius, ketvirtasis skirsnis)  
Daiktas: žemės sklypas Nr. 4400-2575-0241, aprašytas p. 2.1.  
Įregistravimo pagrindas: 2019-06-06 Lietuvos Respublikos specialiųjų žemės naudojimo sąlygų įstatymas Nr. XIII-2166  
2019-12-19 Lietuvos Respublikos žemės ūkio ministro įsakymas Nr. 3D-711  
Plotas: 0.1213 ha  
Įrašas galioja: Nuo 2023-01-01

8.3.

Teritorija, kurioje taikomos SŽNS, neįregistruota Nekilnojamojo turto registre: elektroninių ryšių tinklų elektroninių ryšių infrastruktūros apsaugos zonos (III skyrius, vienuoliktasis skirsnis)  
Daiktas: žemės sklypas Nr. 4400-2575-0241, aprašytas p. 2.1.  
Įregistravimo pagrindas: 2019-06-06 Lietuvos Respublikos specialiųjų žemės naudojimo sąlygų įstatymas Nr. XIII-2166  
2019-12-19 Lietuvos Respublikos žemės ūkio ministro įsakymas Nr. 3D-711  
Plotas: 0.0223 ha  
Įrašas galioja: Nuo 2023-01-01

### 9. Teritorijos, kuriose taikomos SŽNS, įrašytos į NTK kadastro duomenų byloje įrašytų duomenų pagrindu: įrašų nėra

**10. Daikto registravimas ir kadastro žymos:**

10.1.

**Suformuotas naujas (daikto registravimas)**

Daiktas: žemės sklypas Nr. 4400-2575-0241, aprašytas p. 2.1.

Įregistravimo pagrindas: 2012-12-18 Nacionalinės žemės tarnybos teritorinio skyriaus vedėjo sprendimas Nr. 43SK-(14.43.110.)-951  
2013-12-31 Nacionalinės žemės tarnybos teritorinio skyriaus vedėjo įsakymas Nr. 43VJ-(14.43.2)-2006

Įrašas galioja: Nuo 2014-01-20

10.2.

**Kadastrinius matavimus atliko (kadastro žyma)**

Uždaroji akcinė bendrovė "Geokada", a.k. 300019637

Daiktas: žemės sklypas Nr. 4400-2575-0241, aprašytas p. 2.1.

Įregistravimo pagrindas: 2013-11-11 Nekilnojamojo daikto kadastro duomenų byla Kvalifikacijos pažymėjimas Nr. 2M-M-925

Įrašas galioja: Nuo 2014-01-20

**11. Duomenys apie įregistruotas teritorijas, kuriose taikomos specialiosios žemės naudojimo sąlygos:**

11.1.

Teritorijos pavadinimas: **Elektros tinklų apsaugos zonos (III skyrius, ketvirtasis skirsnis)**

Teritorijos unikalus numeris: **100326011**

Įregistravimo pagrindas: Lietuvos Respublikos energetikos ministerija; 2022-02-02 Įsakymas dėl Šalčininkų elektros tinklų teritorijų plano patvirtinimo Nr. 1-59

Įregistravimo data: **2022-02-23**

Žemės sklypo plotas, patenkantis į Teritoriją: **3 kv. m, nuo 2023-01-05**

11.2.

**Elektroninių ryšių tinklų elektroninių ryšių infrastruktūros apsaugos zonos (III skyrius,**

Teritorijos pavadinimas: **vienuoliktasis skirsnis)**

Teritorijos unikalus numeris: **100388906**

Įregistravimo pagrindas: Lietuvos Respublikos susisiekimo ministerija; 2023-02-20 Telia tinklo apsaugos zonos planas Šalčininkų rajono savivaldybėje (papildomas) Nr. 3-71

Įregistravimo data: **2023-02-28**

Žemės sklypo plotas, patenkantis į Teritoriją: **172 kv. m, nuo 2023-02-28**

**12. Registro pastabos ir nuorodos: įrašų nėra**

**13. Kita informacija: įrašų nėra**

**14. Informacija apie duomenų sandoriui tikslinimą: įrašų nėra**

Dokumentą atspausdino

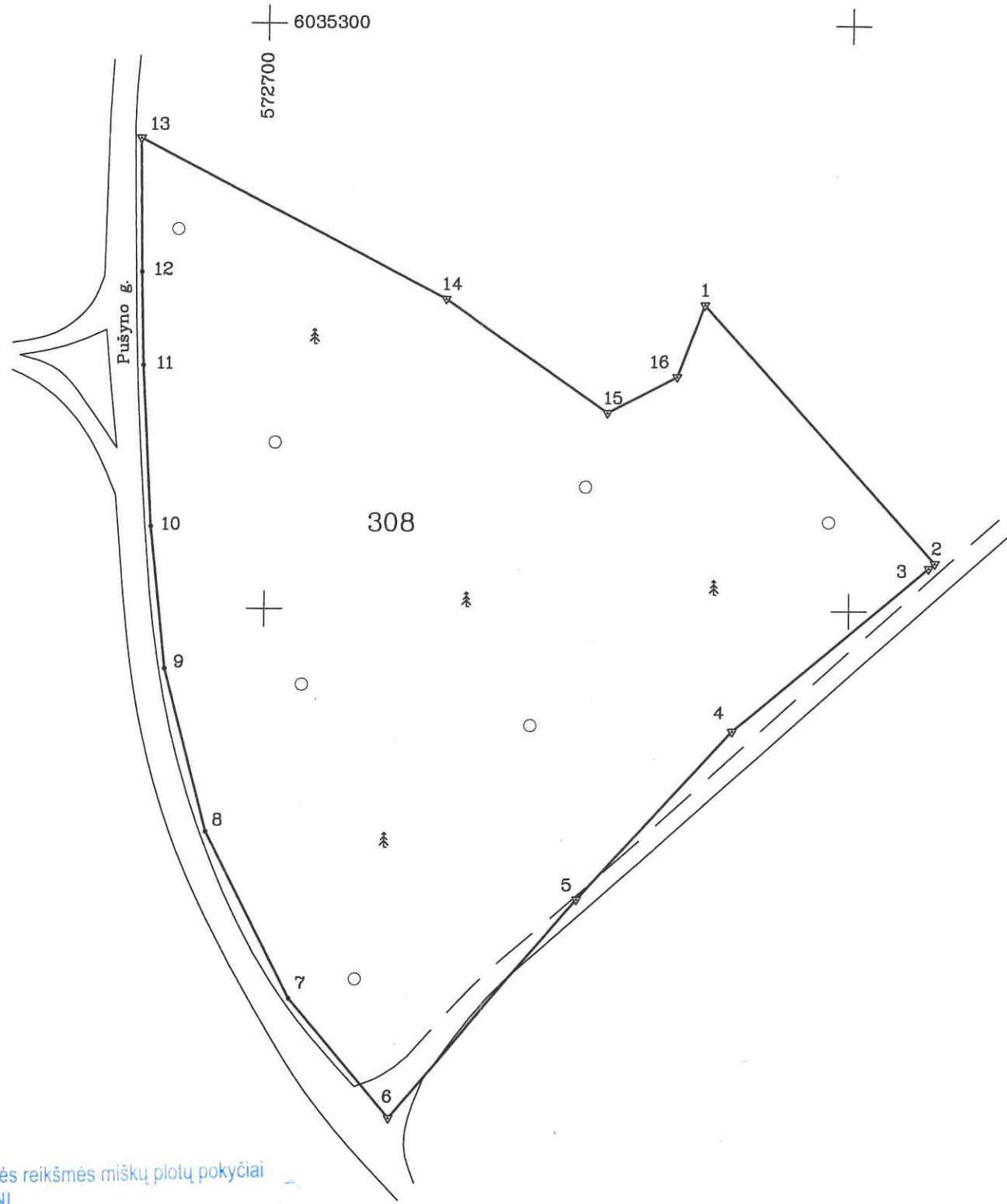
IRĖNA KUPRIJAN

Žemės sklypo išdėstymo schema



# ŽEMĖS SKLYPO PLANAS M 1:1000

Sklypo plotas 12014 m<sup>2</sup>



Linijų anotacijų lentelė	
Gretimybė	Atstumas
1-2	59.19
2-3	1.34
3-4	43.46
4-5	39.03
5-6	49.29
6-7	26.60
7-8	31.83
8-9	28.74
9-10	24.36
10-11	27.58
11-12	15.94
12-13	22.83
13-14	58.97
14-15	33.96
15-16	13.37
16-1	13.13

Valstybinės reikšmės miškų plotų pokyčiai  
**PRIIMTINI**  
 Valstybinės miškų tarnybos Miskotvarkos skyriaus  
 vedėjas Leandras Deltuva  
 20 11 - 11 - 04

SKLYPO RIBOS PAŽYMĖTOS  
 KADASTRO ŽEMĖLAPYJE  
 VI REGISTRŲ CENTRO Vilniaus filialas  
 Vyriausioji kadastrų specialistė pareigoms  
 Jūdyga Aidukienė  
 2014-12-22

Kadastras:	vietovė	Baltosios Vokės m.	blokas	sklypas
Žemės sklypo kadastras Nr.		8 5 0 2 0 0 0 1		165

Gatvė, namo Nr.	proj. skl. nr. 11_3
Kaimas (miestelis)	Baltosios Vokės
Seniūnija	Baltosios Vokės
Miestas (rajonas)	Šalčininkų
Apskritis	Vilniaus

Gretimybė	Gretimio žemės sklypo kadastras Nr.	Pastabos
1-2	8520/0001:95	Sutampa su patv. mieto riba
2-3	8520/0013:277	Sutampa su mieto riba
3-4	8520/0013:287	Sutampa su mieto riba
4-5	8520/0013:303	Sutampa su mieto riba
5-6	8520/0013:61	Sutampa su mieto riba
6-13		Pušyno g.
13-1		VŽF

Su paženklinimais vietovėje žemės sklypo ribomis, aprašytomis . . . 2010 . . . m.  
 . . . 03 . . . mėn. 15. d. žemės sklypo paženklinimo-parodymo akte, ir nustatytu plotu sutinku:  
 Žemės savininkas (naudotojas):

LIETUVOS RESPUBLIKA  
 (vardas, pavardė) . . . . . (parašas) . . . . . (data)

Nacionalinės žemės tarnybos prie Žemės ūkio ministerijos  
 . . . . . Salčininkų . . . . . miesto (rajo) žemėtvarkos skyriaus  
 Patikrino: Nacionalinės žemės tarnybos prie ŽŪM  
 Suderino: Salčininkų skyriaus  
 vyriausiasis specialistas (pareigos) (parašas) (vardas, pavardė)  
 Veslavas Gornostajus  
 2014-12-05  
 2014-12-05  
 (data)  
 A.V.



LICENCIJOS NR.G-675-(666)

Pareigos	Parašas	Vardas, pavardė	Data
DIREKTORIAUS PAV.	<i>[Signature]</i>	RAMŪNAS KUDŽMA	2014 10 03
VYKDYTOJAS	<i>[Signature]</i>	NERIJUS PAUKŠTIS	2014 10 03



ŽEMĖS SKLYPO PLANAS M 1:1000

Sklypo plotas 12014 m<sup>2</sup>

Žemės sklypo kadastro Nr. 85020001

KOORDINACIŲ ŽINIARAŠTIS

Koordinacių sistema LKS-94							
Taško Nr.	Kodas	X	Y	Taško Nr.	Kodas	X	Y
1	R	6035252.18	572775.08				
2	R	6035208.20	572814.69				
3	R	6035207.36	572813.65				
4	R	6035179.46	572780.33				
5	R	6035150.61	572754.04				
6	R	6035113.22	572721.92				
7	R	6035133.55	572704.76				
8	R	6035161.91	572690.31				
9	R	6035189.73	572683.10				
10	R	6035213.96	572680.58				
11	R	6035241.50	572679.10				
12	R	6035257.44	572678.71				
13	R	6035280.27	572678.43				
14	R	6035252.98	572730.70				
15	R	6035233.65	572758.62				
16	R	6035239.90	572770.44				

SKLYPO CENTRO KOORDINATĖS

Koordinacių sistema	Koordinatės X/Y	Planšeto nomenklatūra
Valstybinė LKS-1994	X=6035203 Y=572734	74/27-096
Žiniaraštį sudarė	NERIJUS PAUKŠTIS 2M-M-925 (parašas) (vardas ir pavardė, matininko kvalifikacijos paž. nr.)	2014 10 03 (data)

Ištrauka iš Lietuvos Administracinių teisių pažeidimų kodekso:

47 straipsnis. Pastovių žemėnaudos riboženklų sunaikinimas arba gadinimas - užtraukia baudą nuo dviejų šimtų penkiasdešimties iki penkių šimtų litų.

48 straipsnis. Geodezinio pagrindo punkto bei markšėderystės ženklų sunaikinimas arba gadinimas - užtraukia baudą nuo penkių šimtų iki vieno tūkstančio litų.

DUOMENYS APIE ŽEMĖS NAUDOJIMO APRIBOJIMUS

Eil. Nr.	Kodas	Apribojimo sk. Nr.	Apribojimai	Žemės plotas, ha
1	26	XXVI	Miško naudojimo apribojimai	1.2014

## NEKILNOJAMOJO TURTO REGISTRO DUOMENŲ BAZĖS IŠRAŠAS

2023-11-06 10:37:33

## 1. Nekilnojamojo turto registre įregistruotas turtas:

Registro Nr.: 44/1761685  
Registro tipas: Žemės sklypas  
Sudarymo data: 2014-12-22  
Šalčininkų r. sav., Baltoji Vokė

## 2. Nekilnojamieji daiktai:

2.1.

Žemės sklypas  
Šalčininkų r. sav., Baltoji Vokė  
Unikalus daikto numeris: 4400-3166-3728  
Žemės sklypo kadastro numeris ir kadastro vietovės pavadinimas: 8502/0001:165 Baltosios Vokės m. k.v.  
Daikto pagrindinė naudojimo paskirtis: Miškų ūkio  
Žemės sklypo naudojimo būdas: Rekreacinių miškų sklypai  
Žemės sklypo plotas: 1.2014 ha  
Miško žemės plotas: 1.2014 ha  
Miško plotas, įregistruotas Miškų valstybės kadastrė: 1.2012 ha  
Duomenų apie Miškų valstybės kadastrė įregistruotą miško plotą pateikimo data: 2021-04-02  
Matavimų tipas: Žemės sklypas suformuotas atliekant kadastrinius matavimus  
Indeksuota miško medynų vertė: 3005 Eur  
Miško medynų vertė: 626 Eur  
Vidutinė rinkos vertė: 3331 Eur  
Vidutinės rinkos vertės nustatymo data: 2014-10-03  
Vidutinės rinkos vertės nustatymo būdas: Masinis vertinimas  
Kadastro duomenų nustatymo data: 2014-10-03

## 3. Daikto priklausiniai iš kito registro: įrašų nėra

## 4. Nuosavybė:

4.1.

Nuosavybės teisė  
Savininkas: LIETUVOS RESPUBLIKA, a.k. 111105555  
Daiktas: žemės sklypas Nr. 4400-3166-3728, aprašytas p. 2.1.  
Įregistravimo pagrindas: 2023-08-30 Nacionalinės žemės tarnybos teritorinio skyriaus vedėjo įsakymas Nr. 43VJ-798-(14.43.2E.)  
Įrašas galioja: Nuo 2023-11-03

## 5. Valstybės ir savivaldybių žemės patikėjimo teisė:

5.1.

Valstybinės žemės patikėjimo teisė  
Patikėtinis: Nacionalinė žemės tarnyba prie Aplinkos ministerijos, a.k. 188704927  
Daiktas: žemės sklypas Nr. 4400-3166-3728, aprašytas p. 2.1.  
Įregistravimo pagrindas: 2023-08-30 Nacionalinės žemės tarnybos teritorinio skyriaus vedėjo įsakymas Nr. 43VJ-798-(14.43.2E.)  
Įrašas galioja: Nuo 2023-11-03

## 6. Kitos daiktinės teisės: įrašų nėra

## 7. Juridiniai faktai: įrašų nėra

## 8. Žymos:

8.1.

Teritorija, kurioje taikomos SŽNS, neįregistruota Nekilnojamojo turto registre: miško žemė (VI skyrius, trečiasis skirsnis)  
Daiktas: žemės sklypas Nr. 4400-3166-3728, aprašytas p. 2.1.  
Įregistravimo pagrindas: 2019-06-06 Lietuvos Respublikos specialiųjų žemės naudojimo sąlygų įstatymas Nr. XIII-2166  
2019-12-19 Lietuvos Respublikos žemės ūkio ministro įsakymas Nr. 3D-711  
Plotas: 1.2014 ha  
Įrašas galioja: Nuo 2023-01-01

## 9. Teritorijos, kuriose taikomos SŽNS, įrašytos į NTK kadastro duomenų byloje įrašytų duomenų pagrindu: įrašų nėra

## 10. Daikto registravimas ir kadastro žymos:

10.1.

Suformuotas naujas (daikto registravimas)  
Daiktas: žemės sklypas Nr. 4400-3166-3728, aprašytas p. 2.1.  
Įregistravimo pagrindas: 2014-12-08 Nacionalinės žemės tarnybos teritorinio skyriaus vedėjo sprendimas Nr. 43SK-(14.43.110.)-1656  
Įrašas galioja: Nuo 2014-12-22

10.2.

Kadastrinius matavimus atliko (kadastro žyma)  
Uždaroji akcinė bendrovė "Geokada", a.k. 300019637  
Daiktas: žemės sklypas Nr. 4400-3166-3728, aprašytas p. 2.1.  
Įregistravimo pagrindas: 2014-10-03 Nekilnojamojo daikto kadastro duomenų byla Kvalifikacijos pažymėjimas Nr. 2M-M-925  
Įrašas galioja: Nuo 2014-12-22

## 11. Duomenys apie įregistruotas teritorijas, kuriose taikomos specialiosios žemės naudojimo sąlygos: įrašų nėra

## 12. Registro pastabos ir nuorodos: įrašų nėra

## 13. Kita informacija: įrašų nėra

## 14. Informacija apie duomenų sandoriui tikslinimą: įrašų nėra



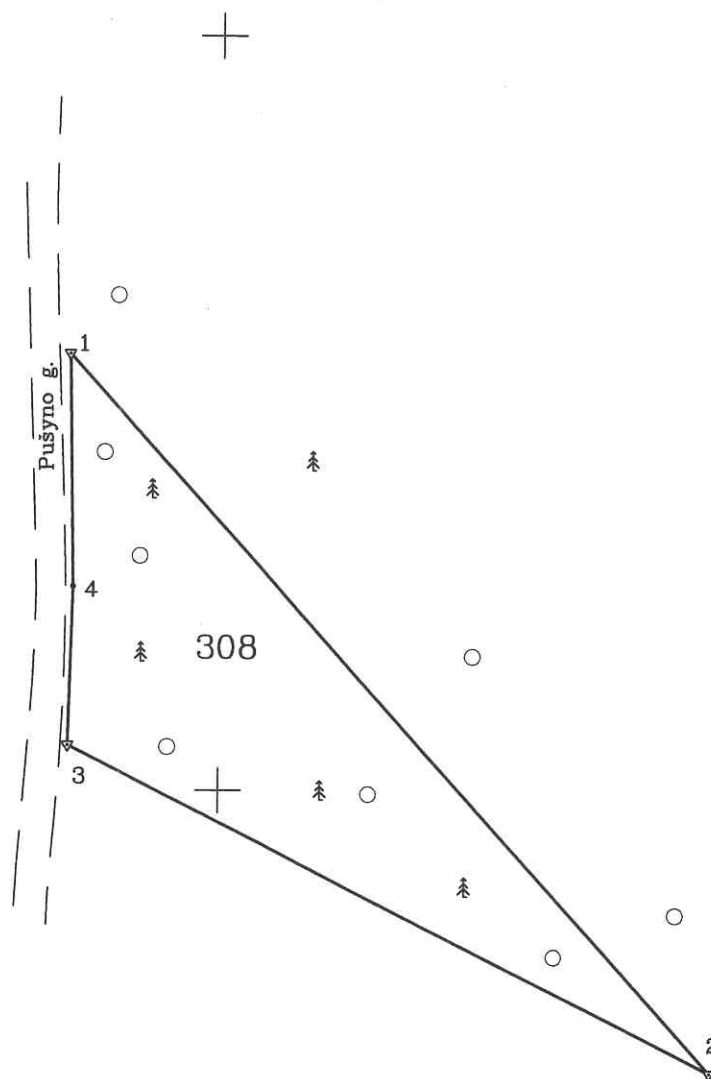
Žemės sklypo išdėstymo schema



# ŽEMĖS SKLYPO PLANAS M 1:1000

Sklypo plotas 2207 m<sup>2</sup>

572600  
6035300



Linijų anotacijų lentelė	
Gretimybė	Atstumas
1-2	128.08
2-3	96.03
3-4	21.03
4-1	30.85

Valstybinės reikšmes miškų plotų pakeičiamas  
**PRIIMTINI**  
 Valstybinės miškų tarnybos Miškotvarkos skyriaus  
 vedėjas Leandras Deltuva *[Signature]*  
 20 14. 11. 04

**SKLYPO RIBOS PAŽYMĖTOS  
 KADASTRO ŽEMĖLAPYJE  
 VĮ REGISTRŲ CENTRO Vilniaus filialas**  
 Vyresnjoji kadastro specialistė *[Signature]*  
 2014-12-22

Kadastras:	vietovė	Baltosios Vokės m.	blokas	sklypas
Žemės sklypo kadastro Nr.		8 5 0 2 0 0 0 1		167
Gatvė, namo Nr.	proj. skl. nr. 11_2			
Kaimas (miestelis)	Baltosios Vokės			
Seniūnija	Baltosios Vokės			
Miestas (rajonas)	Šalčininkų			
Apskritis	Vilniaus			
Gretimybė	Gretimimo žemės sklypo kadastro Nr.	Pastabos		
1-2	8520/0001:95	Sutampa su mieto riba		
2-3		VŽF		
3-1		Pušyno g.		

Su paženklinimais vietovėje žemės sklypo ribomis, aprašytomis . . . 2010 . . . m.  
 . . . 03 . . . mėn. 15. d. žemės sklypo paženklinimo–parodymo akte, ir nustatytu plotu sutinku  
 žemės savininkas (naudotojas):

LIETUVOS RESPUBLIKA  
 (vardas, pavardė) . . . . . (parašas) . . . . . (data)

Nacionalinės žemės tarnybos prie Žemės ūkio ministerijos  
 . . . . . Šalčininkų . . . . . miesto (rajonų) žemėtvarkos skyriaus specialistas  
 Patikrino: Nacionalinės žemės tarnybos prie ŽŪM . . . . . Robertas Veršas 2014-12-05  
 Suderino: Šalčininkų skyriaus . . . . . 2014-12-08  
 vy. (pareigos) specialistas (parašas) (vardas, pavardė) (data)  
 Veslavas Gomostajus A.V.



LICENCIJOS NR.G-675-(666)

Pareigos	Parašas	Vardas, pavardė	Data
DIREKTORIAUS PAV.	<i>[Signature]</i>	RAMŪNAS KUDŽMA	2014 10 03
VYKDYTOJAS	<i>[Signature]</i>	NERIJUS PAUKŠTIS	2014 10 03



ŽEMĖS SKLYPO PLANAS M 1:1000

Sklypo plotas 2207 m<sup>2</sup>

Žemės sklypo kadastro Nr. 85020001

KOORDINAČIŲ ŽINIARASTIS

Koordinacijų sistema LKS-94							
Taško Nr.	Kodas	X	Y	Taško Nr.	Kodas	X	Y
1	R	6035357.79	572679.97				
2	R	6035262.61	572765.68				
3	R	6035305.93	572679.98				
4	R	6035326.95	572680.56				

SKLYPO CENTRO KOORDINATĖS

Koordinacijų sistema	Koordinatės X/Y	Planšeto nomenklatūra
Valstybinė LKS-1994	X=6035301 Y=572713	74/27-096
Žiniaraštį sudarė	NERIJUS PAUKŠTIS 2M-M-925 (parašas) (vardas ir pavardė, matininko kvalifikacijos paž. nr.)	2014 10 03 (data)

DUOMENYS APIE ŽEMĖS NAUDOJIMO APRIBOJIMUS

Eil. Nr.	Kodas	Apribojimo sk. Nr.	Apribojimai	Žemės plotas, ha
1	26	XXVI	Miško naudojimo apribojimai	0.2207

Ištrauka iš Lietuvos Administracinių teisių pažeidimų kodekso:

47 straipsnis. Pastovių žemėnaudos riboženklų sunaikinimas arba gadinimas - užtraukia baudą nuo dviejų šimtų penkiasdešimties iki penkių šimtų litų.

48 straipsnis. Geodezinio pagrindo punkto bei markšėderystės ženklų sunaikinimas arba gadinimas - užtraukia baudą nuo penkių šimtų iki vieno tūkstančio litų.

**NEKILNOJAMOJO TURTO REGISTRO DUOMENŲ BAZĖS IŠRAŠAS**

2023-11-06 10:30:13

**1. Nekilnojamojo turto registre įregistruotas turtas:**Registro Nr.: 44/1761797  
Registro tipas: Žemės sklypas  
Sudarymo data: 2014-12-22  
Šalčininkų r. sav., Baltoji Vokė**2. Nekilnojamieji daiktai:**

2.1.

Žemės sklypas  
Šalčininkų r. sav., Baltoji Vokė  
Unikalus daikto numeris: 4400-3166-5900  
Žemės sklypo kadastro numeris ir kadastro vietovės pavadinimas: 8502/0001:167 Baltosios Vokės m. k.v.  
Daikto pagrindinė naudojimo paskirtis: Miškų ūkio  
Žemės sklypo naudojimo būdas: Rekreacinių miškų sklypai  
Žemės sklypo plotas: 0.2207 ha  
Miško žemės plotas: 0.2207 ha  
Miško plotas, įregistruotas Miškų valstybės kadastrė: 0.2131 ha  
Duomenų apie Miškų valstybės kadastrė įregistruotą miško plotą pateikimo data: 2021-04-02  
Matavimų tipas: Žemės sklypas suformuotas atliekant kadastrinius matavimus  
Indeksuota miško medynų vertė: 734 Eur  
Miško medynų vertė: 153 Eur  
Vidutinė rinkos vertė: 794 Eur  
Vidutinės rinkos vertės nustatymo data: 2014-10-03  
Vidutinės rinkos vertės nustatymo būdas: Masinis vertinimas  
Kadastro duomenų nustatymo data: 2014-10-03**3. Daikto priklausiniai iš kito registro: įrašų nėra****4. Nuosavybė:**

4.1.

Nuosavybės teisė  
Savininkas: LIETUVOS RESPUBLIKA, a.k. 111105555  
Daiktas: žemės sklypas Nr. 4400-3166-5900, aprašytas p. 2.1.  
Įregistravimo pagrindas: 2023-08-30 Nacionalinės žemės tarnybos teritorinio skyriaus vedėjo įsakymas Nr. 43VJ-798-(14.43.2E.)  
Įrašas galioja: Nuo 2023-11-03**5. Valstybės ir savivaldybių žemės patikėjimo teisė:**

5.1.

Valstybinės žemės patikėjimo teisė  
Patikėtinis: Nacionalinė žemės tarnyba prie Aplinkos ministerijos, a.k. 188704927  
Daiktas: žemės sklypas Nr. 4400-3166-5900, aprašytas p. 2.1.  
Įregistravimo pagrindas: 2023-08-30 Nacionalinės žemės tarnybos teritorinio skyriaus vedėjo įsakymas Nr. 43VJ-798-(14.43.2E.)  
Įrašas galioja: Nuo 2023-11-03**6. Kitos daiktinės teisės: įrašų nėra****7. Juridiniai faktai: įrašų nėra****8. Žymos:**

8.1.

Teritorija, kurioje taikomos SŽNS, neįregistruota Nekilnojamojo turto registre: miško žemė (VI skyrius, trečiasis skirsnis)  
Daiktas: žemės sklypas Nr. 4400-3166-5900, aprašytas p. 2.1.  
Įregistravimo pagrindas: 2019-06-06 Lietuvos Respublikos specialiuųjų žemės naudojimo sąlygų įstatymas Nr. XIII-2166  
2019-12-19 Lietuvos Respublikos žemės ūkio ministro įsakymas Nr. 3D-711  
Plotas: 0.2207 ha  
Įrašas galioja: Nuo 2023-01-01**9. Teritorijos, kuriose taikomos SŽNS, įrašytos į NTK kadastro duomenų byloje įrašytų duomenų pagrindu: įrašų nėra****10. Daikto registravimas ir kadastro žymos:**

10.1.

Suformuotas naujas (daikto registravimas)  
Daiktas: žemės sklypas Nr. 4400-3166-5900, aprašytas p. 2.1.  
Įregistravimo pagrindas: 2014-12-08 Nacionalinės žemės tarnybos teritorinio skyriaus vedėjo sprendimas Nr. 43SK-(14.43.110.)-1655  
Įrašas galioja: Nuo 2014-12-22

10.2.

Kadastrinius matavimus atliko (kadastro žyma)  
Uždaroji akcinė bendrovė "Geokada", a.k. 300019637  
Daiktas: žemės sklypas Nr. 4400-3166-5900, aprašytas p. 2.1.  
Įregistravimo pagrindas: 2014-10-03 Nekilnojamojo daikto kadastro duomenų byla Kvalifikacijos pažymėjimas Nr. 2M-M-925  
Įrašas galioja: Nuo 2014-12-22**11. Duomenys apie įregistruotas teritorijas, kuriose taikomos specialiosios žemės naudojimo sąlygos: įrašų nėra****12. Registro pastabos ir nuorodos: įrašų nėra****13. Kita informacija: įrašų nėra****14. Informacija apie duomenų sandoriui tikslinimą: įrašų nėra**

