

**VALSTYBĖS ĮMONĖ REGISTRŲ CENTRAS**

Lvivo g. 25-101, 09320 Vilnius, tel. (8 5) 2688 262, el. p. info@registrucentras.lt
Duomenys kaupiami ir saugomi Juridinių asmenų registre, kodas 124110246

NEKILNOJAMOJO TURTO REGISTRO DUOMENŲ BAZĖS IŠRAŠAS

2023-11-06 10:18:23

1. Nekilnojamojo turto registre įregistruotas turtas:

Registro Nr.: 44/1375823
Registro tipas: Žemės sklypas
Sudarymo data: 2010-07-19
Palanga

2. Nekilnojamieji daiktai:

2.1. Žemės sklypas
Palanga
Unikalus daikto numeris: 4400-2071-4650
Žemės sklypo kadastro numeris ir kadastro vietovės pavadinimas: 2501/0034:10 Palangos m. k.v.
Daikto pagrindinė naudojimo paskirtis: Miškų ūkio
Žemės sklypo naudojimo būdas: Rekreacinių miškų sklypai
Žemės sklypo plotas: 0.2035 ha
Miško žemės plotas: 0.2035 ha
Miško plotas, įregistruotas Miškų valstybės kadastrė: 0.2035 ha
Duomenų apie Miškų valstybės kadastrė įregistruotą miško plotą pateikimo data: 2020-12-19
Matavimų tipas: Žemės sklypas suformuotas atliekant kadastrinius matavimus
Indeksuota miško medynų vertė: 571 Eur
Miško medynų vertė: 119 Eur
Kadastro duomenų nustatymo data: 2008-02-19

3. Daikto priklausiniai iš kito registro: įrašų nėra**4. Nuosavybė:**

4.1. Nuosavybės teisė
Savininkas: LIETUVOS RESPUBLIKA, a.k. 111105555
Daiktas: žemės sklypas Nr. 4400-2071-4650, aprašytas p. 2.1.
Įregistravimo pagrindas: 2010-06-18 Apskritis viršinininko įsakymas Nr. 4-3483-(1.3)
Įrašas galioja: Nuo 2010-07-22

5. Valstybės ir savivaldybių žemės patikėjimo teisė:

5.1. Valstybinės žemės patikėjimo teisė
Patikėtinis: Nacionalinė žemės tarnyba prie Aplinkos ministerijos, a.k. 188704927
Daiktas: žemės sklypas Nr. 4400-2071-4650, aprašytas p. 2.1.
Įregistravimo pagrindas: 2010-06-18 Apskritis viršinininko įsakymas Nr. 4-3483-(1.3)
Įrašas galioja: Nuo 2010-07-22

6. Kitos daiktinės teisės: įrašų nėra**7. Juridiniai faktai:**

7.1. Nekilnojamasis daiktas yra nekilnojamųjų kultūros vertybių teritorijoje (jų apsaugos zonoje)
Daiktas: žemės sklypas Nr. 4400-2071-4650, aprašytas p. 2.1.
Įregistravimo pagrindas: 2017-08-07 Kultūros paveldo departamento pranešimas Nr. 08-02
Aprašymas: 2015-01-27 Vertinimo tarybos aktas Nr.: KPD-RM-2198
Įrašas galioja: Nuo 2017-08-24

8. Žymos:

8.1. Teritorija, kurioje taikomos SŽNS, neįregistruota Nekilnojamojo turto registre: vandens tiekimo ir nuotekų, paviršinių nuotekų tvarkymo infrastruktūros apsaugos zonos (III skyrius, dešimtas skirsnis)
Daiktas: žemės sklypas Nr. 4400-2071-4650, aprašytas p. 2.1.
Įregistravimo pagrindas: 2019-06-06 Lietuvos Respublikos specialiųjų žemės naudojimo sąlygų įstatymas Nr. XIII-2166
2019-12-19 Lietuvos Respublikos žemės ūkio ministro įsakymas Nr. 3D-711
Plotas: 0.0553 ha
Įrašas galioja: Nuo 2023-01-01

8.2. Teritorija, kurioje taikomos SŽNS, neįregistruota Nekilnojamojo turto registre: elektros tinklų apsaugos zonos (III skyrius, ketvirtasis skirsnis)
Daiktas: žemės sklypas Nr. 4400-2071-4650, aprašytas p. 2.1.
Įregistravimo pagrindas: 2019-06-06 Lietuvos Respublikos specialiųjų žemės naudojimo sąlygų įstatymas Nr. XIII-2166
2019-12-19 Lietuvos Respublikos žemės ūkio ministro įsakymas Nr. 3D-711
Plotas: 0.0007 ha
Įrašas galioja: Nuo 2023-01-01

8.3. Teritorija, kurioje taikomos SŽNS, neįregistruota Nekilnojamojo turto registre: miško žemė (VI skyrius, trečiasis skirsnis)
Daiktas: žemės sklypas Nr. 4400-2071-4650, aprašytas p. 2.1.

Įregistravimo pagrindas: 2019-06-06 Lietuvos Respublikos specialiųjų žemės naudojimo sąlygų įstatymas Nr. XIII-2166

2019-12-19 Lietuvos Respublikos žemės ūkio ministro įsakymas Nr. 3D-711

Plotas: 0.2035 ha

Įrašas galioja: Nuo 2023-01-01

8.4.

Teritorija, kurioje taikomos SŽNS, neįregistruota Nekilnojamojo turto registre: požeminio vandens vandenviečių apsaugos zonos (VI skyrius, vienuoliktasis skirsnis)

Daiktas: Žemės sklypas Nr. 4400-2071-4650, aprašytas p. 2.1.

Įregistravimo pagrindas: 2019-06-06 Lietuvos Respublikos specialiųjų žemės naudojimo sąlygų įstatymas Nr. XIII-2166

2019-12-19 Lietuvos Respublikos žemės ūkio ministro įsakymas Nr. 3D-711

Plotas: 0.2035 ha

Įrašas galioja: Nuo 2023-01-01

9. Teritorijos, kuriose taikomos SŽNS, įrašytos į NTK kadastro duomenų byloje įrašytų duomenų pagrindu: įrašų nėra

10. Daikto registravimas ir kadastro žymos:

10.1.

Suformuotas naujas (daikto registravimas)

Daiktas: žemės sklypas Nr. 4400-2071-4650, aprašytas p. 2.1.

Įregistravimo pagrindas: 2010-06-18 Apskritis viršininko įsakymas Nr. 4-3483-(1.3)

Įrašas galioja: Nuo 2010-07-22

10.2.

Kadastrinius matavimus atliko (kadastro žyma)

Valstybės įmonė Valstybinių miškų urėdija, a.k. 132340880

Daiktas: žemės sklypas Nr. 4400-2071-4650, aprašytas p. 2.1.

Įregistravimo pagrindas: Nekilnojamojo daikto kadastro duomenų byla

Įrašas galioja: Nuo 2010-07-22

11. Duomenys apie įregistruotas teritorijas, kuriose taikomos specialiosios žemės naudojimo sąlygos:

11.1.

Elektroninių ryšių tinklų elektroninių ryšių infrastruktūros apsaugos zonos (III skyrius,

Teritorijos pavadinimas: vienuoliktasis skirsnis)

Teritorijos unikalus numeris: 100354585

Įregistravimo pagrindas: Lietuvos Respublikos susisiekimo ministerija; 2022-06-22 Lietuvos Respublikos susisiekimo ministro įsakymas dėl elektroninių ryšių tinklų elektroninių ryšių infrastruktūros apsaugos zonos VŠĮ "Plačiajuostis internetas" tinklo plano Palangos miesto savivaldybėje patvirtinimo Nr. 3-318

Įregistravimo data: 2022-07-05

Žemės sklypo plotas, patenkantis į Teritoriją: 7 kv. m, nuo 2023-01-05

11.2.

Teritorijos pavadinimas: Skirstomųjų dujotiekių apsaugos zonos (III skyrius, šeštasis skirsnis)

Teritorijos unikalus numeris: 100123151

Įregistravimo pagrindas: Lietuvos Respublikos energetikos ministerija; 2022-12-05 Įsakymas dėl energetikos ministro 2021 m. spalio 25 d. įsakymo Nr. 1-277 ?Dėl Klaipėdos skirstomųjų dujotiekių teritorijų plano patvirtinimo? pakeitimo Nr. 1-439

Įregistravimo data: 2021-11-24

Duomenų pakeitimo pagrindas: AB "Energinės skirstymo operatorius"; 2023-09-21 Darbų degių dujų aplinkoje vykdymo paskyra Nr. P23-4547

Duomenų pakeitimo data: 2023-10-23

Duomenų pakeitimo pagrindas: AB "Energinės skirstymo operatorius"; 2023-06-26 Darbų degių dujų aplinkoje vykdymo paskyra Nr. P23-2713

Duomenų pakeitimo data: 2023-07-14

Duomenų pakeitimo pagrindas: AB "Energinės skirstymo operatorius"; 2023-02-22 Skirstomojo vidutinio slėgio dujotiekio žemės sklype Meilės al. 11A, Palangos m., pertvarkymo projektas Nr. D7A3206208

Duomenų pakeitimo data: 2023-04-11

Žemės sklypo plotas, patenkantis į Teritoriją: 42 kv. m, nuo 2023-10-23

12. Registro pastabos ir nuorodos:

Lietuvos Respublikos pajūrio juostos riba, nustatyta LR Vyriausybės 1996-01-16 nutarimu Nr.78- 0,2035 ha.


13. Kita informacija: įrašų nėra

14. Informacija apie duomenų sandoriui tikslinimą: įrašų nėra

Dokumentą atspausdino

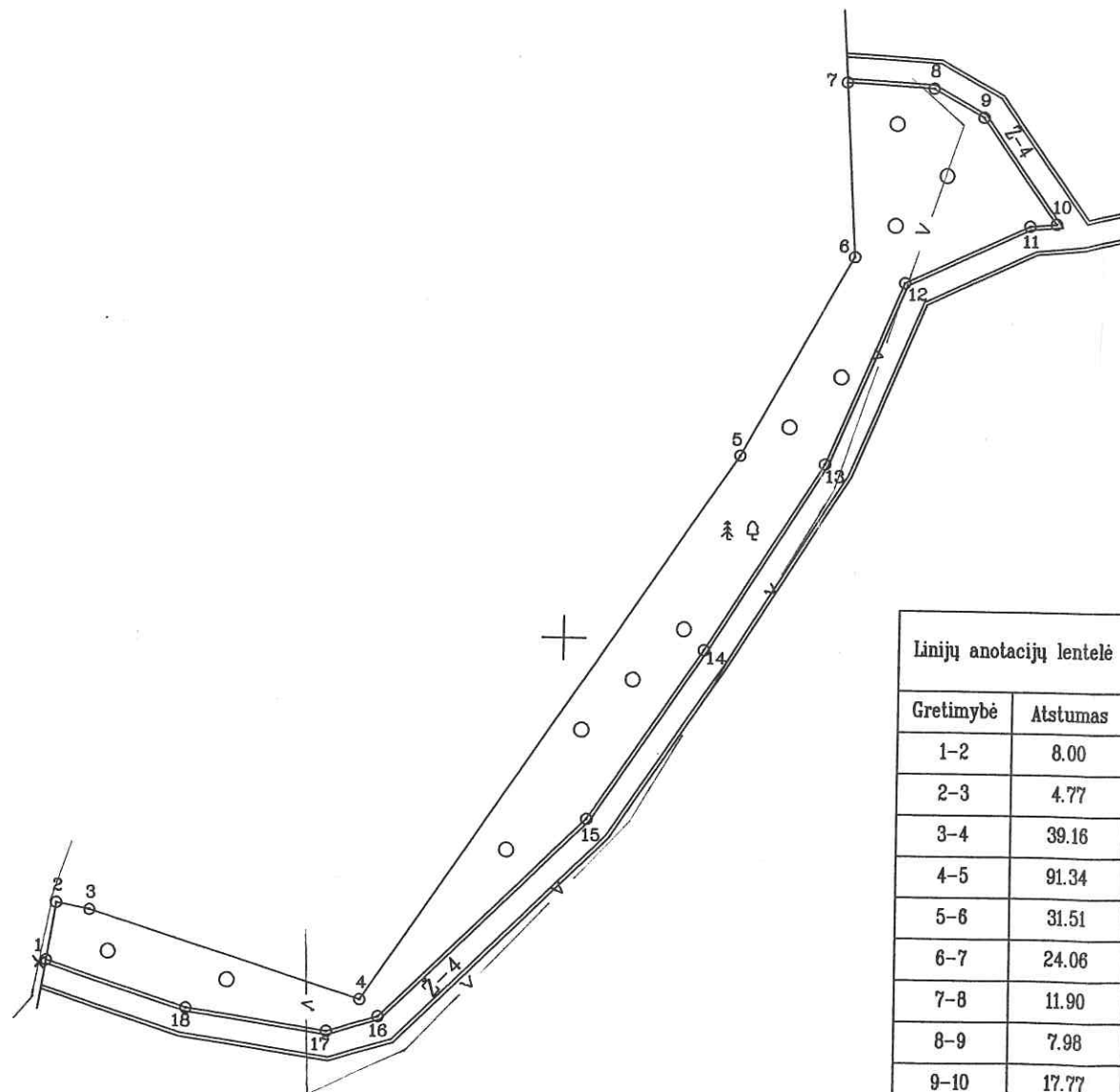
INGRIDA ŠAKICKIENĖ

Žemės sklypo išdėstymo schema



ŽEMĖS SKLYPO PLANAS M 1:1000

Sklypo plotas 2035 m²



Linijų anotacijų lentelė	
Gretimybė	Atstumas
1-2	8.00
2-3	4.77
3-4	39.16
4-5	91.34
5-6	31.51
6-7	24.06
7-8	11.90
8-9	7.98
9-10	17.77
10-11	3.63
11-12	18.95
12-13	27.26
13-14	30.46
14-15	28.30
15-16	39.49
16-17	7.50
17-18	19.62
18-1	20.32

Kadastro:	vietovė	Palangos m.	blokas	sklypas
Žemės sklypo kadastro Nr.		2 5 0 1 0 0 3 4	0 0 3 4	0 0 1 0

Gatvė, namo Nr.	
Kaimas (miestelis)	
Seniūnija	
Miestas (rajonas)	Palangos
Apskritis	Klaipėdos

Gretimybė	Gretimimo žemės sklypo kadastro Nr.	Pastabos
1-2	2501/0034:4	
2-7	2501/0034:1	
7-1		4 m pločio kelias



Palangos skyriaus vedėja
Liudmila Turkina

Su paženklintomis vietovėse žemės sklypo ribomis, aprašytomis . . . 2008 . . . m. . . 02 . . . mėn. 19 d. žemės sklypo paženklavimo- parodymo akte, ir nustatytu plotu sutinku: Žemės savininkas (naudotojas):

Lietuvos Respublika patikėjimo teise
Klaipėdos apskrities viršininko administracija (parašas) (data)

Patikrino: Rolandas Ramanauskas
Suderino: (parašas) (data)

V.Į. Valstybinis miškotvarkos institutas
LICENCIJOS NR.G-804-(545) IŠDUOTA 2008.09.25

Pareigos	Parašas	Vardas, pavardė	Data
Skyriaus vedėjas	<i>[Signature]</i>	M. Lankininkas	2008.11.12
Jaunesn. specialistas	<i>[Signature]</i>	P. Daniulis	2008.11.12

ŽEMĖS SKLYPO PLANAS M 1:1000

Sklypo plotas 2035 m²

2003 m. 03 mėn. 08 d.

[Signature]

Žemės sklypo kadastro Nr. 250100340010

KOORDINAČIŲ ŽINIARASTIS

Koordinacijų sistema LKS-94							
Taško Nr.	Kodas	X	Y	Taško Nr.	Kodas	X	Y
1	R	6199954.37	315729.24				
2	R	6199962.26	315730.54				
3	R	6199961.40	315735.23				
4	R	6199949.82	315772.64				
5	R	6200025.40	315823.93				
6	R	6200053.01	315839.12				
7	R	6200077.03	315837.69				
8	R	6200076.40	315849.57				
9	R	6200072.56	315856.56				
10	R	6200058.02	315866.77				
11	R	6200057.68	315863.16				
12	R	6200049.53	315846.05				
13	R	6200024.36	315835.58				
14	R	6199998.55	315819.40				
15	R	6199975.16	315803.47				
16	R	6199947.56	315775.22				
17	R	6199945.41	315768.03				
18	R	6199948.23	315748.61				

SKLYPO CENTRO KOORDINATĖS			
Koordinacijų sistema	Koordinatės X/Y	Planšeto nomenklatūra	
Sistema, kurioje vykdyti matavimai	X=6200024 Y=315828	23/59	23/60
Valstybinė LKS-1994	X=6200024 Y=315828	23/59	23/60

Žiniaraštį sudarė	M. Lankininkas Nr. 2M-M-601 (vardas, pavardė, kvalifikacijos pažymėjimo Nr.)	<i>[Signature]</i> (parašas)	2008.11.12 (data)
-------------------	---	---------------------------------	----------------------

DUOMENYS APIE ŽEMĖS NAUDOJIMO APRIBOJIMUS			
Eil. Nr.	Kodas	Apribojimai	Žemės plotas, ha
1	16	XVI-Kurortų apsaugos zonos	0,2035
2	20	XX-Požeminių vandens telkinių (vandenviečių) sanitarinės apsaugos zonos	0,2035
3	26	XXVI-Miško naudojimo apribojimai	0,2035
4		Lietuvos Respublikos pajūrio juostos riba, nustatyta Vyriausybės 1996 m. sausio 16d. nutarimu Nr.78	0,2035
5	6	VI-Elektros linijų apsaugos zonos	0,0007
6	49	XLIX-Vandentiekio, lietaus ir fekalinės kanalizacijos tinklų ir įrenginių apsaugos zonos	0,0553

Ištrauka iš Lietuvos Administracinių teisių pažeidimų kodekso:

47 straipsnis. Pastovių žemėnaudos riboženklų sunaikinimas arba gadinimas - užtraukia baudą nuo dviejų šimtų penkiasdešimties iki penkių šimtų litų.

48 straipsnis. Geodezinio pagrindo punkto bei markseiderystės ženklų sunaikinimas arba gadinimas - užtraukia baudą nuo penkių šimtų iki vieno tūkstančio litų.

**VALSTYBĖS ĮMONĖ REGISTRŲ CENTRAS**Lvivo g. 25-101, 09320 Vilnius, tel. (8 5) 2688 262, el. p. info@registrucentras.lt
Duomenys kaupiami ir saugomi Juridinių asmenų registre, kodas 124110246**NEKILNOJAMOJO TURTO REGISTRO DUOMENŲ BAZĖS IŠRAŠAS**

2023-11-06 10:19:51

1. Nekilnojamojo turto registre įregistruotas turtas:Registro Nr.: 44/1380282
Registro tipas: Žemės sklypas
Sudarymo data: 2010-08-24
Palanga**2. Nekilnojamieji daiktai:**

2.1.

Žemės sklypas
Palanga

Unikalus daikto numeris: 4400-2081-0679

Žemės sklypo kadastro numeris ir kadastro vietovės

pavadinimas: 2501/0017:296 Palangos m. k.v.

Daikto pagrindinė naudojimo paskirtis: Miškų ūkio

Žemės sklypo naudojimo būdas: Rekreatinių miškų sklypai

Žemės sklypo plotas: 5.4399 ha

Miško žemės plotas: 5.4399 ha

Miško plotas, įregistruotas Miškų valstybės kadastrė: 5.4398 ha

Duomenų apie Miškų valstybės kadastrė įregistruotą miško

plotą pateikimo data: 2021-04-02

Matavimų tipas: Žemės sklypas suformuotas atliekant kadastrinius matavimus

Indeksuota miško medynų vertė: 6701 Eur

Miško medynų vertė: 1396 Eur

Kadastro duomenų nustatymo data: 2008-06-12

3. Daikto priklausiniai iš kito registro: įrašų nėra**4. Nuosavybė:**

4.1.

Nuosavybės teisė

Savininkas: LIETUVOS RESPUBLIKA, a.k. 111105555

Daiktas: žemės sklypas Nr. 4400-2081-0679, aprašytas p. 2.1.

Įregistravimo pagrindas: 2010-08-10 Nacionalinės žemės tarnybos teritorinio žemėtvarkos skyriaus vedėjo

įsakymas Nr. Ž16-20

Įrašas galioja: Nuo 2010-09-09

5. Valstybės ir savivaldybių žemės patikėjimo teisė:

5.1.

Valstybinės žemės patikėjimo teisė

Patikėtinis: Nacionalinė žemės tarnyba prie Aplinkos ministerijos, a.k. 188704927

Daiktas: žemės sklypas Nr. 4400-2081-0679, aprašytas p. 2.1.

Įregistravimo pagrindas: 2010-08-10 Nacionalinės žemės tarnybos teritorinio žemėtvarkos skyriaus vedėjo

įsakymas Nr. Ž16-20

Įrašas galioja: Nuo 2010-09-09

6. Kitos daiktinės teisės: įrašų nėra**7. Juridiniai faktai: įrašų nėra****8. Žymos:**

8.1.

Teritorija, kurioje taikomos SŽNS, neįregistruota Nekilnojamojo turto registre: miško žemė (VI skyrius, trečiasis skirsnis)

Daiktas: žemės sklypas Nr. 4400-2081-0679, aprašytas p. 2.1.

Įregistravimo pagrindas: 2019-06-06 Lietuvos Respublikos specialiuųjų žemės naudojimo sąlygų įstatymas

Nr. XIII-2166

2019-12-19 Lietuvos Respublikos žemės ūkio ministro įsakymas Nr. 3D-711

Plotas: 5.4399 ha

Įrašas galioja: Nuo 2023-01-01

8.2.

Teritorija, kurioje taikomos SŽNS, neįregistruota Nekilnojamojo turto registre: elektros tinklų apsaugos zonos (III skyrius, ketvirtasis skirsnis)

Daiktas: žemės sklypas Nr. 4400-2081-0679, aprašytas p. 2.1.

Įregistravimo pagrindas: 2019-06-06 Lietuvos Respublikos specialiuųjų žemės naudojimo sąlygų įstatymas

Nr. XIII-2166

2019-12-19 Lietuvos Respublikos žemės ūkio ministro įsakymas Nr. 3D-711

Plotas: 0.041 ha

Įrašas galioja: Nuo 2023-01-01

9. Teritorijos, kuriose taikomos SŽNS, įrašytos į NTK kadastro duomenų byloje įrašytų duomenų pagrindu: įrašų nėra**10. Daikto registravimas ir kadastro žymos:**

10.1.

Suformuotas naujas (daikto registravimas)

Daiktas: žemės sklypas Nr. 4400-2081-0679, aprašytas p. 2.1.

Įregistravimo pagrindas: 2010-08-10 Nacionalinės žemės tarnybos teritorinio žemėtvarkos skyriaus vedėjo

įsakymas Nr. Ž16-20

Įrašas galioja: Nuo 2010-09-09

10.2.

Kadastrinius matavimus atliko (kadastro žyma)
Valstybės įmonė Valstybinių miškų urėdija, a.k. 132340880
Daiktas: žemės sklypas Nr. 4400-2081-0679, aprašytas p. 2.1.
Įregistravimo pagrindas: Nekilnojamojo daikto kadastro duomenų byla
Įrašas galioja: Nuo 2010-09-09

11. Duomenys apie įregistruotas teritorijas, kuriose taikomos specialiosios žemės naudojimo sąlygos:

11.1.

Teritorijos pavadinimas: **Elektros tinklų apsaugos zonos (III skyrius, ketvirtasis skirsnis)**
Teritorijos unikalus numeris: **100112128**
Įregistravimo pagrindas: Lietuvos Respublikos energetikos ministerija; 2021-10-25 Įsakymas dėl Kretingos elektros tinklų teritorijų plano patvirtinimo Nr. 1-274
Įregistravimo data: **2021-11-16**
Žemės sklypo plotas, patenkantis į Teritoriją: **182 kv. m, nuo 2023-01-04**

11.2.

Elektroninių ryšių tinklų elektroninių ryšių infrastruktūros apsaugos zonos (III skyrius,
Teritorijos pavadinimas: **vienuoliktasis skirsnis)**
Teritorijos unikalus numeris: **100358480**
Įregistravimo pagrindas: Lietuvos Respublikos susisiekimo ministerija; 2022-07-25 Telia tinklo apsaugos zonos planas Palangos miesto savivaldybėje Nr. 3-366
Įregistravimo data: **2022-08-08**
Žemės sklypo plotas, patenkantis į Teritoriją: **147 kv. m, nuo 2023-01-04**

12. Registro pastabos ir nuorodos:

Lietuvos Respublikos pajūrio juostos riba, nustatyta Vyriausybės 1996 m. sausio 16 d. nutarimu Nr. 78 - 3,6237 ha.

13. Kita informacija: įrašų nėra**14. Informacija apie duomenų sandoriui tikslinimą: įrašų nėra**

Dokumentą atspausdino

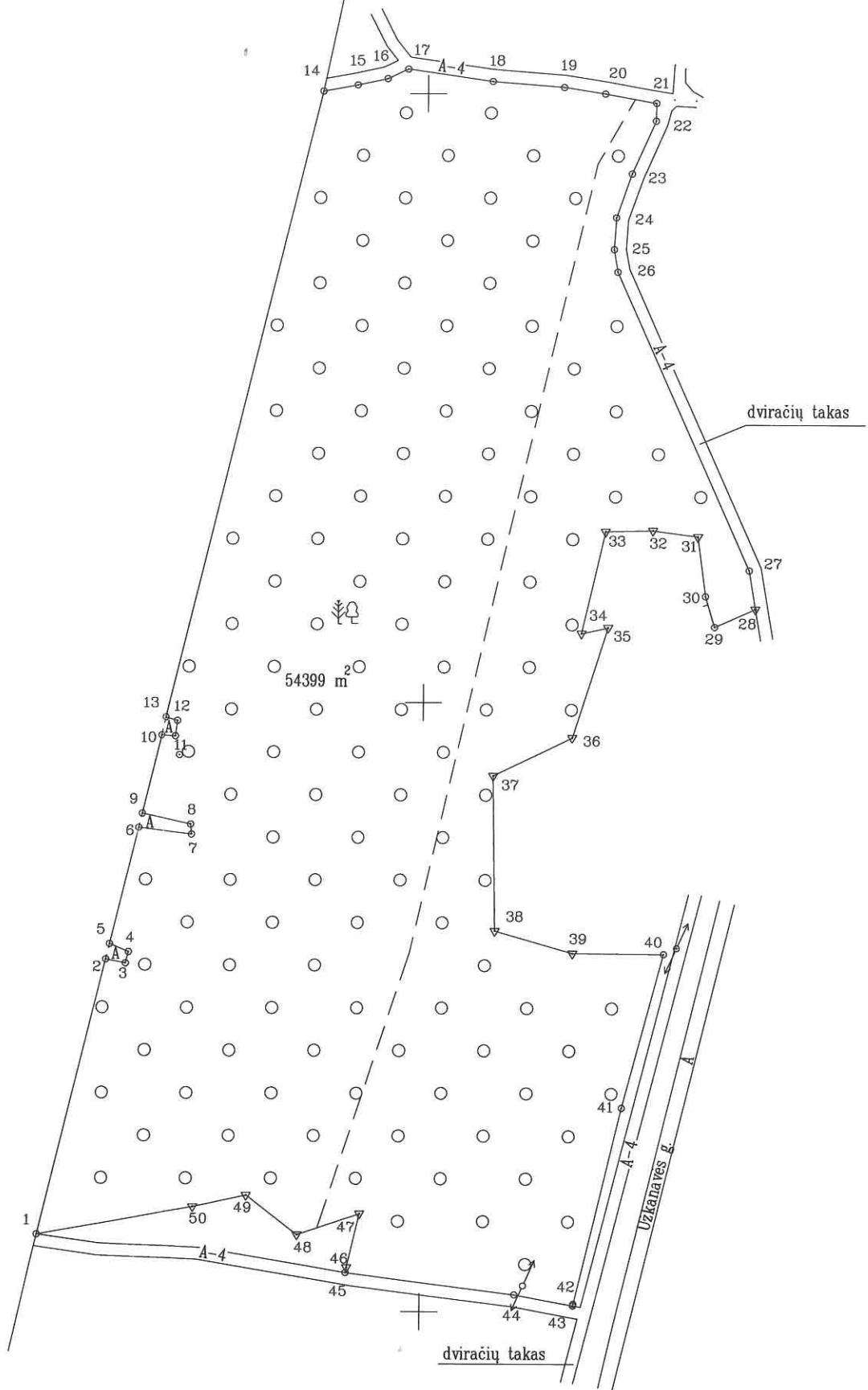
INGRIDA ŠAKICKIENĖ



Žemės sklypo išdėstymo schema

ŽEMĖS SKLYPO PLANAS M 1:2000

Sklypo plotas 54399 m²



Linijų anotacijų lentelė	
Gretimybė	Atstumas
1-2	93.10
2-3	6.64
3-4	3.84
4-5	6.75
5-6	39.35
6-7	17.66
7-8	3.32
8-9	16.46
9-10	26.47
10-11	4.65
11-12	5.13
12-13	4.00
13-14	211.75
14-15	11.49
15-16	10.11
16-17	7.47
17-18	28.18
18-19	23.60
19-20	13.70
20-21	17.10
21-22	5.87
22-23	19.09
23-24	15.31
24-25	10.45
25-26	7.53
26-27	107.30
27-28	12.84
28-29	14.62
29-30	10.54
30-31	19.70
31-32	14.93
32-33	15.55
33-34	34.38
34-35	9.00
35-36	37.98
36-37	28.80
37-38	50.96
38-39	26.65
39-40	29.99
40-41	52.24
41-42	66.21
42-43	0.57
43-44	19.68
44-45	56.08
45-46	1.73
46-47	18.18
47-48	21.74
48-49	21.25
49-50	17.98
50-1	52.18

Kadastro:	vietovė	Palangos	blokas	sklypas
	Žemės sklypo	kadastro Nr.	2 5 0 1 0 0 1 7	0 2 9 6

Gatvė, namo Nr.	Užkanavės
Kaimas (miestelis)	
Seniūnija	
Miestas (rajonas)	Palangos
Apskritis	Klaipėdos

Gretimybė	Gretimo žemės sklypo kadastro Nr.	Pastabos
1-2	2501/0017:179	
2-5		Valstybinė žemė
5-6	2501/0017:179	
6-9		Valstybinė žemė
9-10	2501/0017:179	
10-13		Valstybinė žemė
13-14	2501/0017:179	
14-21		Kelias 4m pločio
21-28		Dviraičių takas 4m pločio
28-40		Valstybinė žemė
40-43	440012287968	Užkanavės gatvė
43-45		Kelias 4m pločio
45-1		Valstybinė žemė

ŽEMĖS SKLYPO RIBOS
PAŽYMĖTOS KADASTRO ŽEMELAPYJE
2010-09-01
(data)
VI Registru centro Klaipėdos filialas
Kadastrų specialistė
Aušra Kazbarienė

Su paženklinimais vietovėje žemės sklypo ribomis, aprašytomis 2008... m. 06... mėn. 12. d. žemės sklypo paženklinimo-parodymo akte, ir nustatytu plotu sutinku:
Žemės savininkas (naudotojas):

Lietuvos Respublika patikėjimo teise
Klaipėdos apskrities viršininko administracija

(vardas, pavardė) (parašas) (data)

Klaipėdos apskrities viršininko administracijos žemės tvarkymo departamento
Palangos miesto (rajon) žemėtvarkos specialistas
Patikrino: Rolandas Ramanauskas
Suderino: Skyriaus vedėjas
(parašas) (parašas) (vardas, pavardė) (data)

V.I. Valstybinis miškotvarkos institutas
LICENCIJOS NR.G-804-(545) IŠDUOTA 2008.09.25

Pareigos	Parašas	Vardas, pavardė	Data
Skyriaus vedėjas	<i>[Signature]</i>	M. Lankininkas	2009-06-19
vyresn. specialistas	<i>[Signature]</i>	A. Bučius	2009-06-19

Patikrinta 2010 m. 04 mėn. 07 d. ŽEMĖS SKLYPO PLANAS M 1:2000

Inžinierė technologė
Aušra Grunblė
[Signature]

Sklypo plotas 54399 m²

Žemės sklypo kadastro Nr. 250100170296

KOORDINAČIŲ ŽINIARAŠTIS

Koordinacijų sistema Valst. LKS-94							
Taško Nr.	Kodas	X	Y	Taško Nr.	Kodas	X	Y
1	R	6206824.96	317073.71	39	R	6206917.74	317249.62
2	R	6206915.40	317095.79	40	R	6206917.55	317279.61
3	R	6206914.11	317102.30	41	R	6206867.07	317266.15
4	R	6206917.83	317103.25	42	R	6206802.69	317250.68
5	R	6206920.46	317097.03	43	R	6206802.13	317250.55
6	R	6206958.69	317106.36	44	R	6206805.68	317231.19
7	R	6206956.53	317123.89	45	R	6206812.64	317175.54
8	R	6206959.84	317123.58	46	R	6206814.33	317175.90
9	R	6206963.33	317107.49	47	R	6206832.03	317180.05
10	R	6206989.04	317113.77	48	R	6206825.08	317159.45
11	R	6206988.74	317118.41	49	R	6206838.06	317142.63
12	R	6206993.83	317119.06	50	R	6206834.30	317125.05
13	R	6206994.93	317115.21				
14	R	6207200.64	317165.44				
15	R	6207202.77	317176.73				
16	R	6207204.90	317186.61				
17	R	6207208.07	317193.37				
18	R	6207204.03	317221.26				
19	R	6207202.14	317244.78				
20	R	6207200.05	317258.32				
21	R	6207197.13	317275.17				
22	R	6207191.26	317275.08				
23	R	6207173.81	317267.34				
24	R	6207159.36	317262.28				
25	R	6207148.93	317261.63				
26	R	6207141.51	317262.89				
27	R	6207043.62	317306.83				
28	R	6207030.95	317308.94				
29	R	6207025.03	317295.57				
30	R	6207035.12	317292.51				
31	R	6207054.65	317289.92				
32	R	6207056.65	317275.12				
33	R	6207056.28	317259.57				
34	R	6207022.78	317251.83				
35	R	6207024.73	317260.62				
36	R	6206988.55	317249.06				
37	R	6206975.99	317223.14				
38	R	6206925.04	317223.99				

SKLYPO CENTRO KOORDINATĖS

Koordinacijų sistema	Koordinatės X/Y	Planšeto nomenklatūra
Sistema, kurioje vykdyti matavimai	X=6206996 Y=317192	23/61
Valstybinė LKS-1994	X=6206996 Y=317192	23/61
Žiniaraštį sudarė	M. Lankininkas Nr. 2M-M-601 (vardas, pavardė, kvalifikacijos pažymėjimo Nr.)	[Signature] 2009-06-19 (data)

DUOMENYS APIE ŽEMĖS NAUDOJIMO APRIBOJIMUS			
Eil. Nr.	Kodas	Apribojimai	Žemės plotas, ha
1	6	VI-Elektros linijų apsaugos zonos	0.0410
2	16	XVI-Kurortų apsaugos zonos	5.4399
3	26	XXVI-Miško naudojimo apribojimai	5.4399
4		Lietuvos Respublikos pajurio juostos riba, nustatyta Vyriausybės 1996m. sausio 16d. nutarimu Nr.78	3.6237

Ištrauka iš Lietuvos Administracinių teisių pažeidimų kodekso:

47 straipsnis. Pastovių žemėnaudos riboženklų sunaikinimas arba gadinimas - užtraukia baudą nuo dviejų šimtų penkiasdešimties iki penkių šimtų litų.

48 straipsnis. Geodezinio pagrindo punkto bei markseiderystės ženklų sunaikinimas arba gadinimas - užtraukia baudą nuo penkių šimtų iki vieno tūkstančio litų.



VALSTYBĖS ĮMONĖ REGISTRŲ CENTRAS
Lvivo g. 25-101, 09320 Vilnius, tel. (8 5) 2688 262, el. p. info@registrucentras.lt
Duomenys kaupiami ir saugomi Juridinių asmenų registre, kodas 124110246

NEKILNOJAMOJO TURTO REGISTRO DUOMENŲ BAZĖS IŠRAŠAS

2023-11-06 10:14:55

1. Nekilnojamojo turto registre įregistruotas turtas:

Registro Nr.: 44/1386465
Registro tipas: Žemės sklypas
Sudarymo data: 2010-09-30
Palanga

2. Nekilnojamieji daiktai:

2.1.

Žemės sklypas
Palanga

Unikalus daikto numeris: 4400-2092-4116

Žemės sklypo kadastro numeris ir kadastro vietovės

pavadinimas: 2501/0038:221 Palangos m. k.v.

Daikto pagrindinė naudojimo paskirtis: Miškų ūkio

Žemės sklypo naudojimo būdas: Rekreacinių miškų sklypai

Žemės sklypo plotas: 0.3351 ha

Miško žemės plotas: 0.3351 ha

Miško plotas, įregistruotas Miškų valstybės kadastrė: 0.3350 ha

Duomenų apie Miškų valstybės kadastrė įregistruotą miško

plotą pateikimo data: 2021-04-02

Matavimų tipas: Žemės sklypas suformuotas atliekant kadastrinius matavimus

Indeksuota miško medynų vertė: 101 Eur

Miško medynų vertė: 21 Eur

Kadastro duomenų nustatymo data: 2008-06-30

3. Daikto priklausiniai iš kito registro: įrašų nėra

4. Nuosavybė:

4.1.

Nuosavybės teisė

Savininkas: LIETUVOS RESPUBLIKA, a.k. 111105555

Daiktas: žemės sklypas Nr. 4400-2092-4116, aprašytas p. 2.1.

Įregistravimo pagrindas: 2010-08-04 Nacionalinės žemės tarnybos teritorinio žemėtvarkos skyriaus vedėjo įsakymas Nr. Ž16-13

Įrašas galioja: Nuo 2010-10-14

5. Valstybės ir savivaldybių žemės patikėjimo teisė:

5.1.

Valstybinės žemės patikėjimo teisė

Patikėtinis: Nacionalinė žemės tarnyba prie Aplinkos ministerijos, a.k. 188704927

Daiktas: žemės sklypas Nr. 4400-2092-4116, aprašytas p. 2.1.

Įregistravimo pagrindas: 2010-08-04 Nacionalinės žemės tarnybos teritorinio žemėtvarkos skyriaus vedėjo įsakymas Nr. Ž16-13

Įrašas galioja: Nuo 2010-10-14

6. Kitos daiktinės teisės: įrašų nėra

7. Juridiniai faktai: įrašų nėra

8. Žymos:

8.1.

Teritorija, kurioje taikomos SŽNS, neįregistruota Nekilnojamojo turto registre:

požeminio vandens vandenviečių apsaugos zonos (VI skyrius, vienuoliktasis skirsnis)

Daiktas: žemės sklypas Nr. 4400-2092-4116, aprašytas p. 2.1.

Įregistravimo pagrindas: 2019-06-06 Lietuvos Respublikos specialiųjų žemės naudojimo sąlygų įstatymas Nr. XIII-2166

2019-12-19 Lietuvos Respublikos žemės ūkio ministro įsakymas Nr. 3D-711

Plotas: 0.3351 ha

Įrašas galioja: Nuo 2023-01-01

8.2.

Teritorija, kurioje taikomos SŽNS, neįregistruota Nekilnojamojo turto registre: kelių apsaugos zonos (III skyrius, antrasis skirsnis)

Daiktas: žemės sklypas Nr. 4400-2092-4116, aprašytas p. 2.1.

Įregistravimo pagrindas: 2019-06-06 Lietuvos Respublikos specialiųjų žemės naudojimo sąlygų įstatymas Nr. XIII-2166

2019-12-19 Lietuvos Respublikos žemės ūkio ministro įsakymas Nr. 3D-711

Plotas: 0.3351 ha

Įrašas galioja: Nuo 2023-01-01

8.3.

Teritorija, kurioje taikomos SŽNS, neįregistruota Nekilnojamojo turto registre: miško žemė (VI skyrius, trečiasis skirsnis)

Daiktas: žemės sklypas Nr. 4400-2092-4116, aprašytas p. 2.1.

Įregistravimo pagrindas: 2019-06-06 Lietuvos Respublikos specialiųjų žemės naudojimo sąlygų įstatymas Nr. XIII-2166

2019-12-19 Lietuvos Respublikos žemės ūkio ministro įsakymas Nr. 3D-711

Plotas: 0.3351 ha

Įrašas galioja: Nuo 2023-01-01

9. Teritorijos, kuriose taikomos SŽNS, įrašytos į NTK kadastro duomenų byloje įrašytų duomenų pagrindu: įrašų nėra

10. Daikto registravimas ir kadastro žymos:

10.1.

Kadastrinius matavimus atliko (kadastro žyma)
Valstybės įmonė Valstybinių miškų urėdija, a.k. 132340880
Daiktas: žemės sklypas Nr. 4400-2092-4116, aprašytas p. 2.1.
Įregistravimo pagrindas: Nekilnojamojo daikto kadastro duomenų byla
Įrašas galioja: Nuo 2010-10-14

10.2.

Suformuotas naujas (daikto registravimas)
Daiktas: žemės sklypas Nr. 4400-2092-4116, aprašytas p. 2.1.
Įregistravimo pagrindas: 2010-08-04 Nacionalinės žemės tarnybos teritorinio žemėtvarkos skyriaus vedėjo įsakymas Nr. Ž16-13
Įrašas galioja: Nuo 2010-10-14

11. Duomenys apie įregistruotas teritorijas, kuriose taikomos specialiosios žemės naudojimo sąlygos:

11.1.

Teritorijos pavadinimas: Kelių apsaugos zonos (III skyrius, antrasis skirsnis)
Teritorijos unikalus numeris: 100399336
Įregistravimo pagrindas: Lietuvos Respublikos susisiekimo ministerija; 2023-06-01 Valstybinės reikšmės kelių apsaugos zonų nustatymo planas Palangos miesto savivaldybėje Nr. 3-282
Įregistravimo data: 2023-06-09
Žemės sklypo plotas, patenkantis į Teritoriją: 1129 kv. m, nuo 2023-06-09

11.2.

Elektroninių ryšių tinklų elektroninių ryšių infrastruktūros apsaugos zonos (III skyrius, vienuoliktasis skirsnis)
Teritorijos pavadinimas: vienuoliktasis skirsnis)
Teritorijos unikalus numeris: 100389028
Įregistravimo pagrindas: Lietuvos Respublikos susisiekimo ministerija; 2023-02-20 Telia tinklo apsaugos zonos planas Palangos miesto savivaldybėje (papildomas) Nr. 3-70
Įregistravimo data: 2023-03-01
Žemės sklypo plotas, patenkantis į Teritoriją: 94 kv. m, nuo 2023-03-01

12. Registro pastabos ir nuorodos: įrašų nėra

13. Kita informacija: įrašų nėra

14. Informacija apie duomenų sandoriui tikslinimą: įrašų nėra

Dokumentą atspausdino

INGRIDA ŠAKICKIENĖ

Žemės sklypo išdėstymo schema



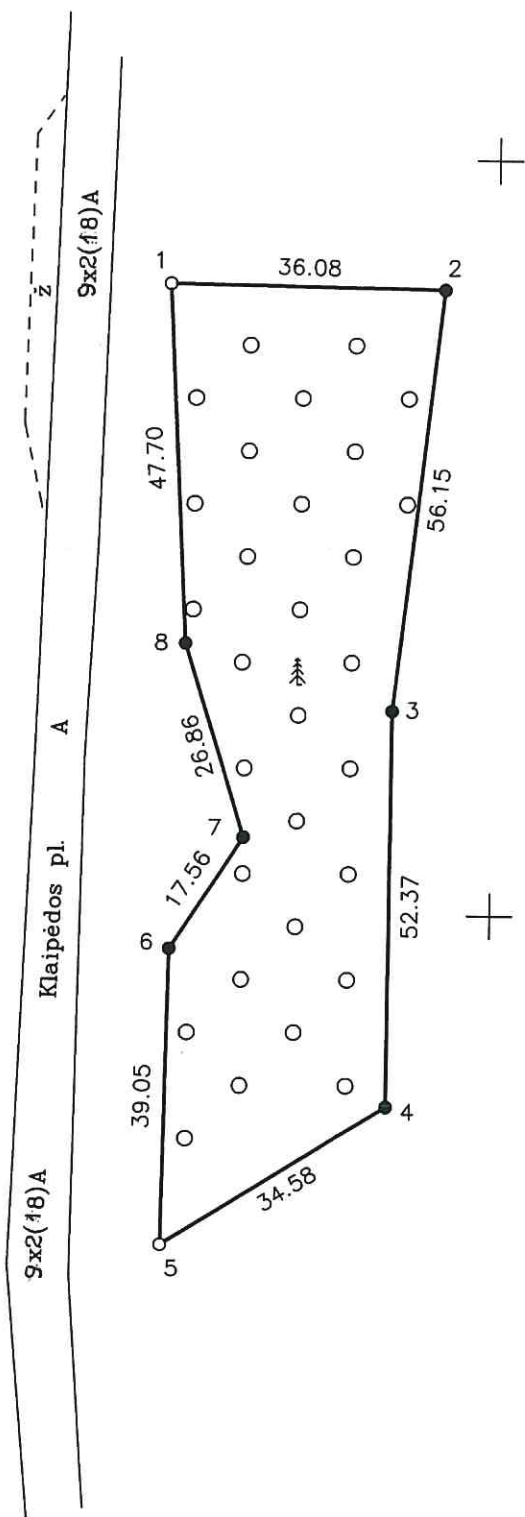
ŽEMĖS SKLYPO PLANAS M 1:1000

Sklypo plotas 3351 m²

Palangos m.



X=6198000.00
Y=316200.00



Kadastro:	vietovė	Palangos m.	blokas	sklypas
Žemės sklypo kadastro Nr.:		2 5 0 1 0 0 3 8	0 2 2 1	

Gatvė, namo Nr.	
Kaimas (miestelis)	
Seniūnija	
Miestas (rajonas)	Palangos m.
Apskritis	Klaipėdos

Gretimybė	Gretimo žemės sklypo kadastro Nr.	Pastabos
1-2	2501-0038-0013	
2-...-5	Valstybės žemė	
5-...-8-1	Valstybės žemė	Klipėdos pl.



Su paženklintomis vietovėje žemės sklypo ribomis, aprašytomis 2008 m. 06 mėn. 30 d. žemės sklypo paženklinimo-parodymo akte, ir nustatytu plotu sutinku:
Žemės savininkas (naudotojas):

Lietuvos Respublikos patikėjimo teise
Klaipėdos apskrities viršininko administracija (parašas) (data)

Klaipėdos apskrities viršininko administracijos žemės tvarkymo departamento
Palangos miesto (rajonų) žemėtvarkos skyrius
Patikrino: Romaldas Sušinskas (parašas) (vardas, pavardė)
Suderino: VEDĖJA (parašas) (data)

V.Į. Valstybinis miškotvarkos institutas
LICENCIJOS NR.76G - 545 IŠDUOTA 2003.05.20

Pareigos	Parašas	Vardas, pavardė	Data
Skyriaus vedėjas	<i>[Signature]</i>	M. Lankininkas	08/10/11
vyresn. specialistas	<i>[Signature]</i>	P. Daniulis	08/10/11
vyresn. specialistas			



ŽEMĖS SKLYPO PLANAS M 1:1000

Patikrinta 2009 m. 03 mėn. 16 d.


Sklypo plotas 3351 m²



Geografinis
Socialinis

Žemės sklypo kadastro Nr. 250100380221

KOORDINAČIŲ ŽINIARAŠTIS

Koordinacijų sistema LKS 94							
Taško Nr.	Kodas	X	Y	Taško Nr.	Kodas	X	Y
1	R	6198083.57	316256.87				
2	R	6198082.89	316292.94				
3	R	6198027.08	316286.77				
4	R	6197974.71	316286.67				
5	R	6197956.45	316257.30				
6	R	6197995.50	316257.89				
7	R	6198010.28	316267.37				
8	R	6198035.94	316259.43				
SKLYPO CENTRO KOORDINATĖS							
Koordinacijų sistema		Koordinatės X/Y		Planšeto nomenklatūra			
Sistema, kurioje vykdyti matavimai		6198023/316275					
Valstybinė LKS-1994		6198023/316275		23/59 - 033 23/59 - 043			
Žiniaraštį sudarė		 (parašas)		P. Daniulis (vardas ir pavardė)		08.11.09. (data)	

Ištrauka iš Lietuvos Administracinių teisių pažeidimų kodekso:

47 straipsnis. Pastovių žemėnaudos riboženklų sunaikinimas arba gadinimas - užtraukia baudą nuo dviejų šimtų penkiasdešimties iki penkių šimtų litų.

48 straipsnis. Geodezinio pagrindo punkto bei markseiderystės ženklų sunaikinimas arba gadinimas - užtraukia baudą nuo penkių šimtų iki vieno tūkstančio litų.

**VALSTYBĖS ĮMONĖ REGISTRŲ CENTRAS**

Lvivo g. 25-101, 09320 Vilnius, tel. (8 5) 2688 262, el. p. info@registrucentras.lt
Duomenys kaupiami ir saugomi Juridinių asmenų registre, kodas 124110246

NEKILNOJAMOJO TURTO REGISTRO DUOMENŲ BAZĖS IŠRAŠAS

2023-11-06 10:20:17

1. Nekilnojamojo turto registre įregistruotas turtas:

Registro Nr.: 44/1543588
Registro tipas: Žemės sklypas
Sudarymo data: 2012-09-12
Palanga

2. Nekilnojamieji daiktai:

2.1. Žemės sklypas
Palanga
Unikalus daikto numeris: 4400-2437-3650
Žemės sklypo kadastro numeris ir kadastro vietovės pavadinimas: 2501/0035:96 Palangos m. k.v.
Daikto pagrindinė naudojimo paskirtis: Miškų ūkio
Žemės sklypo naudojimo būdas: Rekreacinių miškų sklypai
Žemės sklypo plotas: 1.2130 ha
Miško žemės plotas: 1.2130 ha
Miško plotas, įregistruotas Miškų valstybės kadastrė: 1.2129 ha
Duomenų apie Miškų valstybės kadastrė įregistruotą miško plotą pateikimo data: 2021-04-02
Matavimų tipas: Žemės sklypas suformuotas atliekant kadastrinius matavimus
Indeksuota miško medynų vertė: 2458 Eur
Miško medynų vertė: 512 Eur
Vidutinė rinkos vertė: 3389 Eur
Vidutinės rinkos vertės nustatymo data: 2012-03-26
Vidutinės rinkos vertės nustatymo būdas: Masinis vertinimas
Kadastro duomenų nustatymo data: 2012-03-02

3. Daikto priklausiniai iš kito registro: įrašų nėra**4. Nuosavybė:**

4.1. Nuosavybės teisė
Savininkas: LIETUVOS RESPUBLIKA, a.k. 111105555
Daiktas: žemės sklypas Nr. 4400-2437-3650, aprašytas p. 2.1.
Įregistravimo pagrindas: 2012-08-29 Nacionalinės žemės tarnybos teritorinio skyriaus vedėjo sprendimas Nr. 16SK-(14.16.110)-224
Įrašas galioja: Nuo 2012-09-18

5. Valstybės ir savivaldybių žemės patikėjimo teisė:

5.1. Valstybinės žemės patikėjimo teisė
Patikėtinis: Nacionalinė žemės tarnyba prie Aplinkos ministerijos, a.k. 188704927
Daiktas: žemės sklypas Nr. 4400-2437-3650, aprašytas p. 2.1.
Įregistravimo pagrindas: 2012-08-29 Nacionalinės žemės tarnybos teritorinio skyriaus vedėjo sprendimas Nr. 16SK-(14.16.110)-224
Įrašas galioja: Nuo 2012-09-18

6. Kitos daiktinės teisės: įrašų nėra**7. Juridiniai faktai:**

7.1. Nekilnojamasis daiktas yra nekilnojamųjų kultūros vertybių teritorijoje (jų apsaugos zonoje)
Daiktas: žemės sklypas Nr. 4400-2437-3650, aprašytas p. 2.1.
Įregistravimo pagrindas: 2017-08-07 Kultūros paveldo departamento pranešimas Nr. 08-02
Aprašymas: 2016-03-22 Vertinimo tarybos aktas Nr.: KPD-VL-902
Įrašas galioja: Nuo 2017-08-24

8. Žymos:

8.1. Teritorija, kurioje taikomos SŽNS, neįregistruota Nekilnojamojo turto registre: vandens tiekimo ir nuotekų, paviršinių nuotekų tvarkymo infrastruktūros apsaugos zonos (III skyrius, dešimtas skirsnis)
Daiktas: žemės sklypas Nr. 4400-2437-3650, aprašytas p. 2.1.
Įregistravimo pagrindas: 2019-06-06 Lietuvos Respublikos specialiųjų žemės naudojimo sąlygų įstatymas Nr. XIII-2166
2019-12-19 Lietuvos Respublikos žemės ūkio ministro įsakymas Nr. 3D-711
Plotas: 0.002 ha
Įrašas galioja: Nuo 2023-01-01

8.2. Teritorija, kurioje taikomos SŽNS, neįregistruota Nekilnojamojo turto registre: kultūros paveldo objektų ir vietovių teritorijos, jų apsaugos zonos (V skyrius, pirmasis skirsnis)
Daiktas: žemės sklypas Nr. 4400-2437-3650, aprašytas p. 2.1.
Įregistravimo pagrindas: 2019-06-06 Lietuvos Respublikos specialiųjų žemės naudojimo sąlygų įstatymas Nr. XIII-2166
2019-12-19 Lietuvos Respublikos žemės ūkio ministro įsakymas Nr. 3D-711
Plotas: 1.213 ha

Įrašas galioja: Nuo 2023-01-01

- 8.3. Teritorija, kurioje taikomos SŽNS, neįregistruota Nekilnojamojo turto registre: miško žemė (VI skyrius, trečiasis skirsnis)
Daiktas: žemės sklypas Nr. 4400-2437-3650, aprašytas p. 2.1.
Įregistravimo pagrindas: 2019-06-06 Lietuvos Respublikos specialiųjų žemės naudojimo sąlygų įstatymas Nr. XIII-2166
2019-12-19 Lietuvos Respublikos žemės ūkio ministro įsakymas Nr. 3D-711
Plotas: 1.213 ha
Įrašas galioja: Nuo 2023-01-01
- 8.4. Teritorija, kurioje taikomos SŽNS, neįregistruota Nekilnojamojo turto registre: požeminio vandens vandenviečių apsaugos zonos (VI skyrius, vienuoliktasis skirsnis)
Daiktas: žemės sklypas Nr. 4400-2437-3650, aprašytas p. 2.1.
Įregistravimo pagrindas: 2019-06-06 Lietuvos Respublikos specialiųjų žemės naudojimo sąlygų įstatymas Nr. XIII-2166
2019-12-19 Lietuvos Respublikos žemės ūkio ministro įsakymas Nr. 3D-711
Plotas: 1.213 ha
Įrašas galioja: Nuo 2023-01-01

9. Teritorijos, kuriose taikomos SŽNS, įrašytos į NTK kadastro duomenų byloje įrašytų duomenų pagrindu: įrašų nėra

10. Daikto registravimas ir kadastro žymos:

- 10.1. Suformuotas naujas (daikto registravimas)
Daiktas: žemės sklypas Nr. 4400-2437-3650, aprašytas p. 2.1.
Įregistravimo pagrindas: 2012-03-02 Nekilnojamojo daikto kadastro duomenų byla
2012-08-29 Nacionalinės žemės tarnybos teritorinio skyriaus vedėjo sprendimas Nr. 16SK-(14.16.110)-224
Įrašas galioja: Nuo 2012-09-18
- 10.2. Kadastrinius matavimus atliko (kadastro žyma)
Valstybės įmonė Valstybinių miškų urėdija, a.k. 132340880
Daiktas: žemės sklypas Nr. 4400-2437-3650, aprašytas p. 2.1.
Įregistravimo pagrindas: 2012-03-02 Nekilnojamojo daikto kadastro duomenų byla
Kvalifikacijos pažymėjimas Nr. 2M-M-1717
Įrašas galioja: Nuo 2012-09-18

11. Duomenys apie įregistruotas teritorijas, kuriose taikomos specialiosios žemės naudojimo sąlygos: įrašų nėra

12. Registro pastabos ir nuorodos: įrašų nėra

13. Kita informacija: įrašų nėra

14. Informacija apie duomenų sandoriui tikslinimą: įrašų nėra

Dokumentą atspausdino

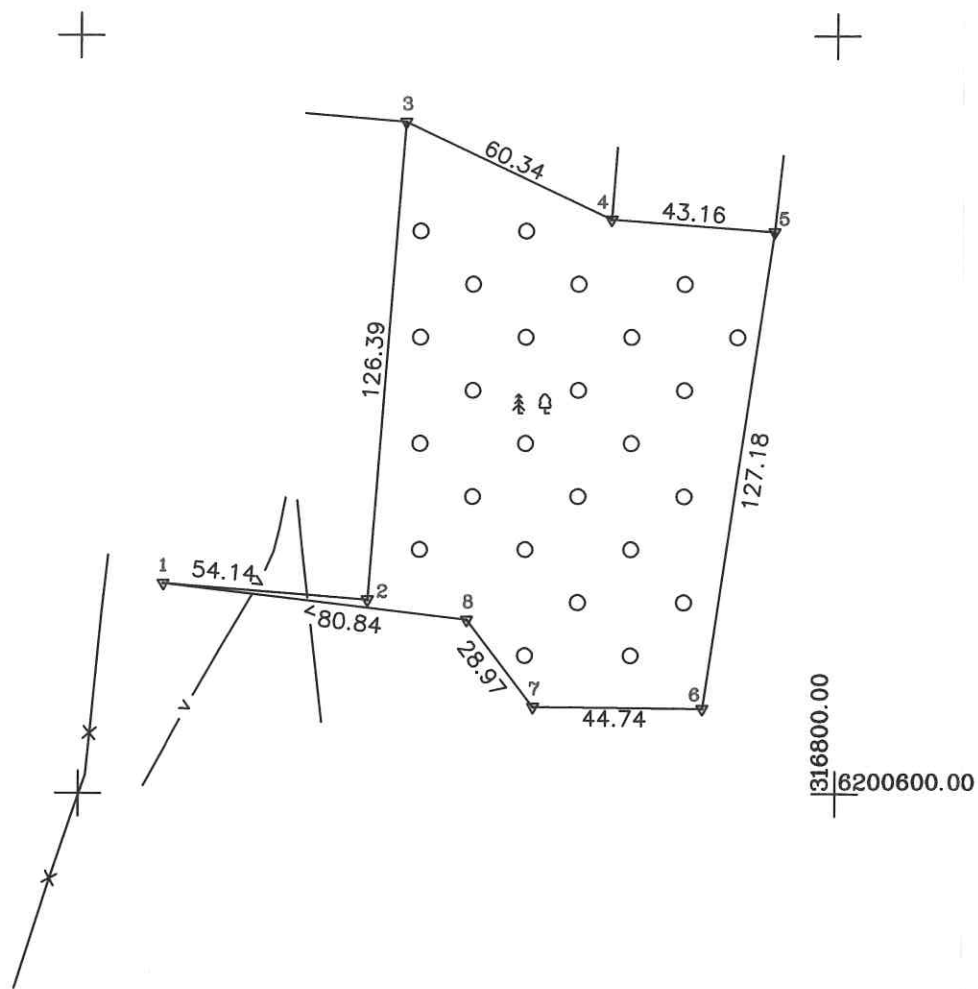
INGRIDA ŠAKICKIENĖ

Žemės sklypo išdėstymo schema



ŽEMĖS SKLYPO PLANAS M 1:2000

Sklypo plotas 12130 m²



**ŽEMĖS SKLYPO RIBOS
PAŽYMĖTOS KADASTRO ŽEMĖLAPYJE**
2012-09-14
VI Registrų centras, Klaipėdos filialas
Kadastrinis specialistas
Viktor Kovalenko
(pareigos) (pavardė)

Pastaba:
Inžineriniai tinklai išbraižyti pagal požeminių ir topografinių planų planšetes

Kadastras:	vietovė	Palangos m.	blokas	sklypas
	Žemės sklypo kadastro Nr.	2 5 0 1 0 0 3 5	0096	

Gatvė, namo Nr.	
Kaimas (miestelis)	
Seniūnija	
Miestas (rajonas)	Palangos
Apskritis	Klaipėdos

Gretimybė	Gretimo žemės sklypo kadastro Nr.	Pastabos
1-3	2501/0035:11	
3-4		valstybinė žemė
4-5	2501/0035:56	
5-1		valstybinis miškas

Su paženkintomis vietovėje žemės sklypo ribomis, aprašytomis . . . 2009 . . m.
. . . 03 . . mėn. 31 d. žemės sklypo paženklinimo-parodymo akte, ir nustatytu plotu sutinku:
Žemės savininkas (naudotojas):

(vardas, pavardė) (parašas) (data)

Palangos . . . Nacionalinės žemės tarnybos prie Žemės ūkio ministerijos
žemėtvarkos skyrius
Patikrino: *vyr. spec.* *M. Mirdulienė* 2012-05-16
Suderino: *vyr. spec.* *Nijolė Jonikienė* 2012-05-16
(pareigos) (parašas) (vardas, pavardė) (data)

V.Į. Valstybinis miškotvarkos institutas
LICENCIJOS NR.76G - 545 IŠDUOTA 2003.05.20

Pareigos	Parašas	Vardas, pavardė	Data
Skyriaus vedėjas	<i>M. Lankininkas</i>	Marius Lankininkas	2012-03-02
vyr. specialistė	<i>Algima Bartosevičienė</i>	Algima Bartosevičienė	2012-03-02

IMONĖ VALSTYBINIS MIŠKOTVARKOS INSTITUTAS
A.V.

ŽEMĖS SKLYPO PLANAS M 1:2000

Sklypo plotas 12130 m²

Žemės sklypo kadastro Nr. 250100350096

KOORDINACIŲ ŽINIARAŠTIS

Koordinacių sistema LKS-94							
Taško Nr.	Kodas	X	Y	Taško Nr.	Kodas	X	Y
1	R	6200655.52	316622.23				
2	R	6200651.21	316676.20				
3	R	6200777.22	316685.97				
4	R	6200751.52	316740.56				
5	R	6200748.30	316783.60				
6	R	6200622.50	316764.91				
7	R	6200622.94	316720.17				
8	R	6200645.90	316702.50				

SKLYPO CENTRO KOORDINATĖS		
Koordinacių sistema	Koordinatės X/Y	Planšeto nomenklatūra
Valstybinė LKS-1994	X=6200696 Y=316727	23/60
Žiniaraštį sudarė	Algimanta Bartosevičienė Nr. 2M-M-1717 . 2012-03-02 . (parašas) (vardas ir pavardė) (data)	

DUOMENYS APIE ŽEMĖS NAUDOJIMO APRIBOJIMUS			
Eil. Nr.	Kodas	Apribojimai	Žemės plotas, ha
1	16	XVI-Kurortų apsaugos zonos	1,2130
2	20	XX-Požeminių vandens telkinių (vandenviečių) sanitarinės apsaugos zonos	1,2130
3	26	XXVI-Miško naudojimo apribojimai	1,2130
4	49	XLIX-Vandentiekio, lietaus ir fekalinės kanalizacijos tinklų ir įrenginių apsaugos zonos	0,0020
5	19	XIX-Nekilnojamųjų kultūros vertybių teritorija ir apsaugos zonos	1,2130

Ištrauka iš Lietuvos Administracinių teisų pažeidimų kodekso:

47 straipsnis. Pastovių žemėnaudos riboženklų sunaikinimas arba gadinimas - užtraukia baudą nuo dviejų šimtų penkiasdešimties iki penkių šimtų litų.



VALSTYBĖS ĮMONĖ REGISTRŲ CENTRAS
 Lvivo g. 25-101, 09320 Vilnius, tel. (8 5) 2688 262, el. p. info@registrucentras.lt
 Duomenys kaupiami ir saugomi Juridinių asmenų registre, kodas 124110246

NEKILNOJAMOJO TURTO REGISTRO DUOMENŲ BAZĖS IŠRAŠAS

2023-11-06 10:20:56

1. Nekilnojamojo turto registre įregistruotas turtas:

Registro Nr.: 44/1543637
 Registro tipas: Žemės sklypas
 Sudarymo data: 2012-09-12
 Palanga

2. Nekilnojamieji daiktai:

2.1.

Žemės sklypas
 Palanga

Unikalus daikto numeris: 4400-2437-4472

Žemės sklypo kadastro numeris ir kadastro vietovės

pavadinimas: 2501/0035:97 Palangos m. k.v.

Daikto pagrindinė naudojimo paskirtis: Miškų ūkio

Žemės sklypo naudojimo būdas: Rekreacinių miškų sklypai

Žemės sklypo plotas: 0.3349 ha

Miško žemės plotas: 0.3349 ha

Miško plotas, įregistruotas Miškų valstybės kadastrė: 0.3348 ha

Duomenų apie Miškų valstybės kadastrę įregistruotą miško

plotą pateikimo data: 2020-12-19

Matavimų tipas: Žemės sklypas suformuotas atliekant kadastrinius matavimus

Indeksuota miško medynų vertė: 691 Eur

Miško medynų vertė: 144 Eur

Vidutinė rinkos vertė: 956 Eur

Vidutinės rinkos vertės nustatymo data: 2012-03-26

Vidutinės rinkos vertės nustatymo būdas: Masinis vertinimas

Kadastro duomenų nustatymo data: 2012-03-02

3. Daikto priklausiniai iš kito registro: įrašų nėra

4. Nuosavybė:

4.1.

Nuosavybės teisė

Savininkas: LIETUVOS RESPUBLIKA, a.k. 111105555

Daiktas: žemės sklypas Nr. 4400-2437-4472, aprašytas p. 2.1.

Įregistravimo pagrindas: 2012-08-29 Nacionalinės žemės tarnybos teritorinio skyriaus vedėjo sprendimas

Nr. 16SK-(14.16.110)-216

Įrašas galioja: Nuo 2012-09-25

5. Valstybės ir savivaldybių žemės patikėjimo teisė:

5.1.

Valstybinės žemės patikėjimo teisė

Patikėtinis: Nacionalinė žemės tarnyba prie Aplinkos ministerijos, a.k. 188704927

Daiktas: žemės sklypas Nr. 4400-2437-4472, aprašytas p. 2.1.

Įregistravimo pagrindas: 2012-08-29 Nacionalinės žemės tarnybos teritorinio skyriaus vedėjo sprendimas

Nr. 16SK-(14.16.110)-216

Įrašas galioja: Nuo 2012-09-25

6. Kitos daiktinės teisės: įrašų nėra

7. Juridiniai faktai:

7.1.

Nekilnojamasis daiktas yra nekilnojamųjų kultūros vertybių teritorijoje (jų apsaugos zonoje)

Daiktas: žemės sklypas Nr. 4400-2437-4472, aprašytas p. 2.1.

Įregistravimo pagrindas: 2017-08-07 Kultūros paveldo departamento pranešimas Nr. 08-02

Aprašymas: 2016-03-22 Vertinimo tarybos aktas Nr.: KPD-VL-902

Įrašas galioja: Nuo 2017-08-24

8. Žymos:

8.1.

Teritorija, kurioje taikomos SŽNS, neįregistruota Nekilnojamojo turto registre: Valstybės saugomo departamento saugomų objektų apsaugos zonos (IX skyrius, antrasis skirsnis)

Daiktas: žemės sklypas Nr. 4400-2437-4472, aprašytas p. 2.1.

Įregistravimo pagrindas: 2019-06-06 Lietuvos Respublikos specialiųjų žemės naudojimo sąlygų įstatymas

Nr. XIII-2166

2019-12-19 Lietuvos Respublikos žemės ūkio ministro įsakymas Nr. 3D-711

Plotas: 0.3349 ha

Įrašas galioja: Nuo 2023-01-01

8.2.

Teritorija, kurioje taikomos SŽNS, neįregistruota Nekilnojamojo turto registre: vandens tiekimo ir nuotekų, paviršinių nuotekų tvarkymo infrastruktūros apsaugos zonos (III skyrius, dešimtas skirsnis)

Daiktas: žemės sklypas Nr. 4400-2437-4472, aprašytas p. 2.1.

Įregistravimo pagrindas: 2019-06-06 Lietuvos Respublikos specialiųjų žemės naudojimo sąlygų įstatymas

Nr. XIII-2166

2019-12-19 Lietuvos Respublikos žemės ūkio ministro įsakymas Nr. 3D-711

Plotas: 0.0506 ha

[rašas galioja: Nuo 2023-01-01

8.3.

Teritorija, kurioje taikomos SŽNS, neįregistruota Nekilnojamojo turto registre: miško žemė (VI skyrius, trečiasis skirsnis)
Daiktas: žemės sklypas Nr. 4400-2437-4472, aprašytas p. 2.1.
[registravimo pagrindas: 2019-06-06 Lietuvos Respublikos specialiųjų žemės naudojimo sąlygų įstatymas Nr. XIII-2166
2019-12-19 Lietuvos Respublikos žemės ūkio ministro įsakymas Nr. 3D-711
Plotas: 0.3349 ha
[rašas galioja: Nuo 2023-01-01

8.4.

Teritorija, kurioje taikomos SŽNS, neįregistruota Nekilnojamojo turto registre: požeminio vandens vandenviečių apsaugos zonos (VI skyrius, vienuoliktasis skirsnis)
Daiktas: žemės sklypas Nr. 4400-2437-4472, aprašytas p. 2.1.
[registravimo pagrindas: 2019-06-06 Lietuvos Respublikos specialiųjų žemės naudojimo sąlygų įstatymas Nr. XIII-2166
2019-12-19 Lietuvos Respublikos žemės ūkio ministro įsakymas Nr. 3D-711
Plotas: 0.3349 ha
[rašas galioja: Nuo 2023-01-01

8.5.

Teritorija, kurioje taikomos SŽNS, neįregistruota Nekilnojamojo turto registre: kultūros paveldo objektų ir vietovių teritorijos, jų apsaugos zonos (V skyrius, pirmasis skirsnis)
Daiktas: žemės sklypas Nr. 4400-2437-4472, aprašytas p. 2.1.
[registravimo pagrindas: 2019-06-06 Lietuvos Respublikos specialiųjų žemės naudojimo sąlygų įstatymas Nr. XIII-2166
2019-12-19 Lietuvos Respublikos žemės ūkio ministro įsakymas Nr. 3D-711
Plotas: 0.3349 ha
[rašas galioja: Nuo 2023-01-01

9. Teritorijos, kuriose taikomos SŽNS, įrašytos į NTK kadastro duomenų byloje įrašytų duomenų pagrindu: įrašų nėra

10. Daikto registravimas ir kadastro žymos:

10.1.

Suformuotas naujas (daikto registravimas)
Daiktas: žemės sklypas Nr. 4400-2437-4472, aprašytas p. 2.1.
[registravimo pagrindas: 2012-03-02 Nekilnojamojo daikto kadastro duomenų byla
2012-08-29 Nacionalinės žemės tarnybos teritorinio skyriaus vedėjo sprendimas Nr. 16SK-(14.16.110)-216
[rašas galioja: Nuo 2012-09-25

10.2.

Kadastrinius matavimus atliko (kadastro žyma)
Valstybės įmonė Valstybinių miškų urėdija, a.k. 132340880
Daiktas: žemės sklypas Nr. 4400-2437-4472, aprašytas p. 2.1.
[registravimo pagrindas: 2012-03-02 Nekilnojamojo daikto kadastro duomenų byla
Kvalifikacijos pažymėjimas Nr. 2M-M-1717
[rašas galioja: Nuo 2012-09-25

11. Duomenys apie įregistruotas teritorijas, kuriose taikomos specialiosios žemės naudojimo sąlygos: įrašų nėra

12. Registro pastabos ir nuorodos: įrašų nėra

13. Kita informacija: įrašų nėra

14. Informacija apie duomenų sandoriui tikslinimą: įrašų nėra

Dokumentą atspausdino

INGRIDA ŠAKICKIENĖ

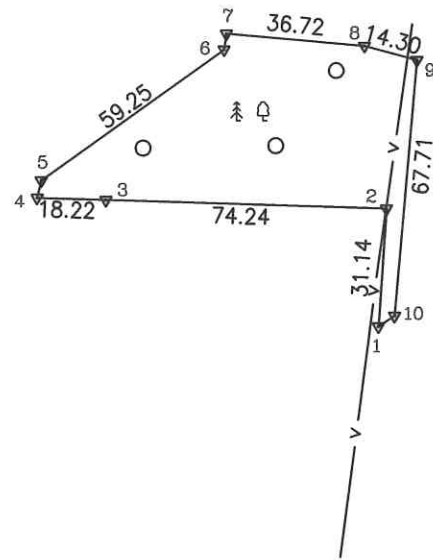
Žemės sklypo išdėstymo schema



ŽEMĖS SKLYPO PLANAS M 1:2000

Sklypo plotas 3349 m²

316400
316200800



Linijų anotacijų lentelė	
Gretimybė	Atstumas
4-5	4.74
6-7	4.21
10-1	5.05



Pastaba:
Inžineriniai tinklai išbraižyti pagal požeminių ir topografinių planų planšetes

Kadastras:	vietovė	Palangos m.	blokas	sklypas
	Žemės sklypo	kadastras Nr.	2 5 0 1 0 0 3 5	0 0 9 7

Gatvė, namo Nr.	
Kaimas (miestelis)	
Seniūnija	
Miestas (rajonas)	Palanga
Apskritis	Klaipėda

Gretimybė	Gretimo žemės sklypo kadastras Nr.	Pastabos
1-4		valstybinis miškas
4-8	2501/0035:41	
8-9	4400 1222 9619	
9-10	2501/0035:11	
10-1		valstybinis miškas

Su paženklintomis vietovėje žemės sklypo ribomis, aprašytomis . . . 2009. . . m.
.03 . mėn. .31 d. žemės sklypo paženklinimo-parodymo akte, ir nustatytu plotu sutinku
Žemės savininkas (naudotojas):

(vardas, pavardė) (parašas) (data)

Palangos Nacionalinė žemės tarnyba prie Žemės ūkio ministerijos
miesto (rajono) žemėtvarkos skyrius

Patikrino: *[Signature]*
Suderino: *[Signature]*
(pareigos) (parašas) (vardas, pavardė)

2012-07-02
2012-07-02
(data)

Palangos skyrius A.V.

V.I. Valstybinis miškotvarkos institutas
LICENCIJOS NR.G -804-(545) IŠDUOTA 2008.09.25

Pareigos	Parašas	Vardas, pavardė	Data
skyriaus vedėjas	<i>[Signature]</i>	Marius Lankininkas	2012-03-02
vyr. specialistė	<i>[Signature]</i>	Algima Bartosevičienė	2012-03-02

IMONĖ VALSTYBINIS MIŠKOTVARKOS INSTITUTAS
A.V.

ŽEMĖS SKLYPO PLANAS M 1:2000

Sklypo plotas 3349 m²

Žemės sklypo kadastro Nr. 250100350097

KOORDINACIŲ ŽINIARAŠTIS

Koordinacių sistema LKS-94							
Taško Nr.	Kodas	X	Y	Taško Nr.	Kodas	X	Y
1	R	6200658.92	316563.48				
2	R	6200690.00	316565.34				
3	R	6200692.00	316491.13				
4	R	6200692.49	316472.92				
5	R	6200697.11	316474.00				
6	R	6200731.77	316522.06				
7	R	6200735.94	316522.64				
8	R	6200732.86	316559.23				
9	R	6200729.22	316573.06				
10	R	6200661.72	316567.68				

SKLYPO CENTRO KOORDINATĖS

Koordinacių sistema	Koordinatės X/Y
Valstybinė LKS-1994	X=6200709 Y=316533
Žiniaraštį sudarė <i>(paršas)</i>	Algima Bartosevičienė (vardas ir pavardė) Nr. 2M-M-1717 (kvalifikacijos pažymėjimo Nr.) 2012-03-02 (data)

Duomenys apie žemės naudojimo apribojimus			
Eil. Nr.	Kodas	Apribojimai	Žemės plotas, m ²
1	2	3	4
1	16	16 - XVI-Kurortų apsaugos zonos	3349
2	19	19 - XIX-Nekilnojamųjų kultūros vertybių teritorija ir apsaugos zonos	3349
3	20	20 - XX-Požeminių vandens telkinių (vandenviečių) sanitarinės apsaugos zonos	3349
4	26	26 - XXVI-Miško naudojimo apribojimai	3349
5	49	49 - XLIX-Vandentiekio, lietaus ir fekalinės kanalizacijos tinklų ir įrenginių apsaugos zonos	506
6	57	LVII - Vabalybių sąaugos, depantuoto ar kitiems apsaugos objektams pėsčiųjų ir kelių saugos objektų apsaugos zona.	3349

LVII apribojimo įrašo tikslas

Nacion. žemės ūkio ir žuikų ūkio
Palangos rajono
vyriausiosios tarnybos specialistas

Martynas Mikelavičius
2013-07-15

Ištrauka iš Lietuvos Administracinių teisų pažeidimų kodekso:

47 straipsnis. Pastovių žemėnaudos riboženklų sunaikinimas arba gadinimas - užtraukia baudą nuo dviejų šimtų penkiasdešimties iki penkių šimtų litų.



VALSTYBĖS ĮMONĖ REGISTRŲ CENTRAS

Lvivo g. 25-101, 09320 Vilnius, tel. (8 5) 2688 262, el. p. info@registrucentras.lt
Duomenys kaupiami ir saugomi Juridinių asmenų registre, kodas 124110246

NEKILNOJAMOJO TURTO REGISTRO DUOMENŲ BAZĖS IŠRAŠAS

2023-11-06 10:21:46

1. Nekilnojamojo turto registre įregistruotas turtas:

Registro Nr.: 44/1546368
Registro tipas: Žemės sklypas
Sudarymo data: 2012-09-24
Palanga

2. Nekilnojamieji daiktai:

2.1.

Žemės sklypas
Palanga

Unikalus daikto numeris: 4400-2445-2844

Žemės sklypo kadastro numeris ir kadastro vietovės

pavadinimas: 2501/0035:98 Palangos m. k.v.

Daikto pagrindinė naudojimo paskirtis: Miškų ūkio

Žemės sklypo naudojimo būdas: Rekreacinių miškų sklypai

Žemės sklypo plotas: 2.3814 ha

Miško žemės plotas: 2.3814 ha

Miško plotas, įregistruotas Miškų valstybės kadastrė: 2.3814 ha

Duomenų apie Miškų valstybės kadastrė įregistruotą miško

plotą pateikimo data: 2020-12-19

Matavimų tipas: Žemės sklypas suformuotas atliekant kadastrinius matavimus

Indeksuota miško medynų vertė: 2952 Eur

Miško medynų vertė: 615 Eur

Vidutinė rinkos vertė: 4518 Eur

Vidutinės rinkos vertės nustatymo data: 2012-07-17

Vidutinės rinkos vertės nustatymo būdas: Masinis vertinimas

Kadastro duomenų nustatymo data: 2012-07-17

3. Daikto priklausiniai iš kito registro: įrašų nėra

4. Nuosavybė:

4.1.

Nuosavybės teisė

Savininkas: LIETUVOS RESPUBLIKA, a.k. 111105555

Daiktas: žemės sklypas Nr. 4400-2445-2844, aprašytas p. 2.1.

Įregistravimo pagrindas: 2012-09-13 Nacionalinės žemės tarnybos teritorinio skyriaus vedėjo sprendimas Nr. 16SK-(14.16.110)-259

Įrašas galioja: Nuo 2012-10-02

5. Valstybės ir savivaldybių žemės patikėjimo teisė:

5.1.

Valstybinės žemės patikėjimo teisė

Patikėtinis: Nacionalinė žemės tarnyba prie Aplinkos ministerijos, a.k. 188704927

Daiktas: žemės sklypas Nr. 4400-2445-2844, aprašytas p. 2.1.

Įregistravimo pagrindas: 2012-09-13 Nacionalinės žemės tarnybos teritorinio skyriaus vedėjo sprendimas Nr. 16SK-(14.16.110)-259

Įrašas galioja: Nuo 2012-10-02

6. Kitos daiktinės teisės: įrašų nėra

7. Juridiniai faktai: įrašų nėra

8. Žymos:

8.1.

Teritorija, kurioje taikomos SŽNS, neįregistruota Nekilnojamojo turto registre: miško žemė (VI skyrius, trečiasis skirsnis)

Daiktas: žemės sklypas Nr. 4400-2445-2844, aprašytas p. 2.1.

Įregistravimo pagrindas: 2019-06-06 Lietuvos Respublikos specialiųjų žemės naudojimo sąlygų įstatymas Nr. XIII-2166

2019-12-19 Lietuvos Respublikos žemės ūkio ministro įsakymas Nr. 3D-711

Plotas: 2.3814 ha

Įrašas galioja: Nuo 2023-01-01

8.2.

Teritorija, kurioje taikomos SŽNS, neįregistruota Nekilnojamojo turto registre: požeminio vandens vandenviečių apsaugos zonos (VI skyrius, vienuoliktasis skirsnis)

Daiktas: žemės sklypas Nr. 4400-2445-2844, aprašytas p. 2.1.

Įregistravimo pagrindas: 2019-06-06 Lietuvos Respublikos specialiųjų žemės naudojimo sąlygų įstatymas Nr. XIII-2166

2019-12-19 Lietuvos Respublikos žemės ūkio ministro įsakymas Nr. 3D-711

Plotas: 2.3814 ha

Įrašas galioja: Nuo 2023-01-01

8.3.

Teritorija, kurioje taikomos SŽNS, neįregistruota Nekilnojamojo turto registre: kelių apsaugos zonos (III skyrius, antrasis skirsnis)

Daiktas: žemės sklypas Nr. 4400-2445-2844, aprašytas p. 2.1.

Įregistravimo pagrindas: 2019-06-06 Lietuvos Respublikos specialiųjų žemės naudojimo sąlygų įstatymas Nr. XIII-2166

2019-12-19 Lietuvos Respublikos žemės ūkio ministro įsakymas Nr. 3D-711

Plotas: 1.4513 ha

Įrašas galioja: Nuo 2023-01-01

8.4.

Teritorija, kurioje taikomos SŽNS, neįregistruota Nekilnojamojo turto registre:
elektros tinklų apsaugos zonos (III skyrius, ketvirtasis skirsnis)
Daiktas: žemės sklypas Nr. 4400-2445-2844, aprašytas p. 2.1.
Įregistravimo pagrindas: 2019-06-06 Lietuvos Respublikos specialiųjų žemės naudojimo sąlygų įstatymas
Nr. XIII-2166
2019-12-19 Lietuvos Respublikos žemės ūkio ministro įsakymas Nr. 3D-711
Plotas: 0.0122 ha
Įrašas galioja: Nuo 2023-01-01

9. Teritorijos, kuriose taikomos SŽNS, įrašytos į NTK kadastro duomenų byloje įrašytų duomenų pagrindu: įrašų nėra

10. Daikto registravimas ir kadastro žymos:

10.1.

Suformuotas naujas (daikto registravimas)
Daiktas: žemės sklypas Nr. 4400-2445-2844, aprašytas p. 2.1.
Įregistravimo pagrindas: 2012-07-17 Nekilnojamojo daikto kadastro duomenų byla
2012-09-13 Nacionalinės žemės tarnybos teritorinio skyriaus vedėjo sprendimas
Nr. 16SK-(14.16.110)-259
Įrašas galioja: Nuo 2012-10-02

10.2.

Kadastrinius matavimus atliko (kadastro žyma)
Valstybės įmonė Valstybinių miškų urėdija, a.k. 132340880
Daiktas: žemės sklypas Nr. 4400-2445-2844, aprašytas p. 2.1.
Įregistravimo pagrindas: 2012-07-17 Nekilnojamojo daikto kadastro duomenų byla
Kvalifikacijos pažymėjimas Nr. 2M-M-1717
Įrašas galioja: Nuo 2012-10-02

11. Duomenys apie įregistruotas teritorijas, kuriose taikomos specialiosios žemės naudojimo sąlygos:

11.1.

Teritorijos pavadinimas: Kelių apsaugos zonos (III skyrius, antrasis skirsnis)
Teritorijos unikalus numeris: 100399345
Įregistravimo pagrindas: Lietuvos Respublikos susisiekimo ministerija; 2023-06-01 Valstybinės reikšmės kelių
apsaugos zonų nustatymo planas Palangos miesto savivaldybėje Nr. 3-282
Įregistravimo data: 2023-06-09
Žemės sklypo plotas, patenkantis į Teritoriją: 2175 kv. m, nuo 2023-06-09

11.2.

Elektroninių ryšių tinklų elektroninių ryšių infrastruktūros apsaugos zonos (III skyrius,
Teritorijos pavadinimas: vienuoliktasis skirsnis)
Teritorijos unikalus numeris: 100388672
Įregistravimo pagrindas: Lietuvos Respublikos susisiekimo ministerija; 2023-02-20 Telia tinklo apsaugos zonos
planas Palangos miesto savivaldybėje (papildomas) Nr. 3-70
Įregistravimo data: 2023-02-24
Žemės sklypo plotas, patenkantis į Teritoriją: 7 kv. m, nuo 2023-03-19

11.3.

Elektroninių ryšių tinklų elektroninių ryšių infrastruktūros apsaugos zonos (III skyrius,
Teritorijos pavadinimas: vienuoliktasis skirsnis)
Teritorijos unikalus numeris: 100358479
Įregistravimo pagrindas: Lietuvos Respublikos susisiekimo ministerija; 2022-07-25 Telia tinklo apsaugos zonos
planas Palangos miesto savivaldybėje Nr. 3-366
Įregistravimo data: 2022-08-08
Žemės sklypo plotas, patenkantis į Teritoriją: 120 kv. m, nuo 2023-03-19

11.4.

Elektroninių ryšių tinklų elektroninių ryšių infrastruktūros apsaugos zonos (III skyrius,
Teritorijos pavadinimas: vienuoliktasis skirsnis)
Teritorijos unikalus numeris: 100354653
Įregistravimo pagrindas: Lietuvos Respublikos susisiekimo ministerija; 2022-06-22 Lietuvos Respublikos
susisiekimo ministro įsakymas dėl elektroninių ryšių tinklų elektroninių ryšių
infrastruktūros apsaugos zonos VŠĮ "Placiajuostis internetas" tinklo plano Palangos
miesto savivaldybėje patvirtinimo Nr. 3-318
Įregistravimo data: 2022-07-05
Žemės sklypo plotas, patenkantis į Teritoriją: 8 kv. m, nuo 2023-03-19

12. Registro pastabos ir nuorodos: įrašų nėra

13. Kita informacija: įrašų nėra

14. Informacija apie duomenų sandoriui tikslinimą: įrašų nėra

Dokumentą atspausdino

INGRIDA ŠAKICKIENĖ

ŽEMĖS SKLYPO PLANAS M 1:2000

Sklypo plotas 23814 m²

Žemės sklypo kadastro Nr. 250100350098

KOORDINACIŲ ŽINIARAŠTIS

Koordinacių sistema LKS-94							
Taško Nr.	Kodas	X	Y	Taško Nr.	Kodas	X	Y
1	R	6199339.27	316387.51				
2	R	6199285.58	316366.98				
3	R	6199185.07	316329.92				
4	R	6199062.91	316288.98				
5	R	6199028.36	316280.09				
6	R	6199156.29	316263.47				
7	R	6199176.56	316261.02				
8	R	6199177.27	316268.73				
9	R	6199188.34	316267.44				
10	R	6199191.21	316266.77				
11	R	6199200.30	316264.24				
12	R	6199205.69	316262.51				
13	R	6199214.43	316259.70				
14	R	6199219.43	316258.10				
15	R	6199224.79	316255.28				
16	R	6199303.77	316245.68				
17	R	6199344.40	316241.63				
18	R	6199339.76	316256.87				
19	R	6199371.26	316247.48				
20	R	6199356.71	316311.59				
21	R	6199341.16	316379.28				

DUOMENYS APIE ŽEMĖS NAUDOJIMO APRIBOJIMUS			
Eil. Nr.	Kodas	Apribojimai	Žemės plotas, ha
1	6	VI-Elektros linijų apsaugos zonos	0,0122
2	16	XVI-Kurortų apsaugos zonos	2,3814
3	20	XX-Požeminių vandens telkinių (vandenviečių) sanitarinės apsaugos zonos	2,3814
4	26	XXVI-Miško naudojimo apribojimai	2,3814
5	2	II-Kelių apsaugos zonos	1,4513

SKLYPO CENTRO KOORDINATĖS

Koordinacių sistema	Koordinatės X/Y	Planšeto nomenklatūra
Valstybinė LKS-1994	X=6199248 Y=316302	23/59
Žiniaraštį sudarė (vardas, pavardė, kvalifikacijos pažymėjimo Nr.)	Algima Bartosevičienė, Nr. 2M-M-1717	2012-07-17 (data)

Ištrauka iš Lietuvos Administracinių teisių pažeidimų kodekso:

47 straipsnis. Pastovių žemėnaudos riboženklų sunaikinimas arba gadinimas - užtraukia baudą nuo dviejų šimtų penkiasdešimties iki penkių šimtų litų.

**VALSTYBĖS ĮMONĖ REGISTRŲ CENTRAS**Lvivo g. 25-101, 09320 Vilnius, tel. (8 5) 2688 262, el. p. info@registrucentras.lt
Duomenys kaupiami ir saugomi Juridinių asmenų registre, kodas 124110246**NEKILNOJAMOJO TURTO REGISTRO DUOMENŲ BAZĖS IŠRAŠAS**

2023-11-06 10:18:50

1. Nekilnojamojo turto registre įregistruotas turtas:Registro Nr.: 44/1587001
Registro tipas: Žemės sklypas
Sudarymo data: 2013-02-19
Palanga**2. Nekilnojamieji daiktai:**

2.1.

Žemės sklypas
Palanga

Unikalus daikto numeris: 4400-2600-7056

Žemės sklypo kadastro numeris ir kadastro vietovės

pavadinimas: 2501/0035:13 Palangos m. k.v.

Daikto pagrindinė naudojimo paskirtis: Miškų ūkio

Žemės sklypo naudojimo būdas: Rekreatinių miškų sklypai

Žemės sklypo plotas: 0.4400 ha

Miško žemės plotas: 0.4400 ha

Miško plotas, įregistruotas Miškų valstybės kadastru: 0.4399 ha

Duomenų apie Miškų valstybės kadastru įregistruotą miško

plotą pateikimo data: 2021-04-02

Matavimų tipas: Žemės sklypas suformuotas atliekant kadastrinius matavimus

Indeksuota miško medynų vertė: 902 Eur

Miško medynų vertė: 188 Eur

Vidutinė rinkos vertė: 343 Eur

Vidutinės rinkos vertės nustatymo data: 2012-03-26

Vidutinės rinkos vertės nustatymo būdas: Masinis vertinimas

Kadastro duomenų nustatymo data: 2012-03-02

3. Daikto priklausiniai iš kito registro: įrašų nėra**4. Nuosavybė:**

4.1.

Nuosavybės teisė

Savininkas: LIETUVOS RESPUBLIKA, a.k. 111105555

Daiktas: žemės sklypas Nr. 4400-2600-7056, aprašytas p. 2.1.

Įregistravimo pagrindas: 2012-08-29 Nacionalinės žemės tarnybos teritorinio skyriaus vedėjo sprendimas
Nr. 16SK-(14.16.110.)-219

Įrašas galioja: Nuo 2013-03-06

5. Valstybės ir savivaldybių žemės patikėjimo teisė:

5.1.

Valstybinės žemės patikėjimo teisė

Patikėtinis: Nacionalinė žemės tarnyba prie Aplinkos ministerijos, a.k. 188704927

Daiktas: žemės sklypas Nr. 4400-2600-7056, aprašytas p. 2.1.

Įregistravimo pagrindas: 2012-08-29 Nacionalinės žemės tarnybos teritorinio skyriaus vedėjo sprendimas
Nr. 16SK-(14.16.110.)-219

Įrašas galioja: Nuo 2013-03-06

6. Kitos daiktinės teisės: įrašų nėra**7. Juridiniai faktai:**

7.1.

Nekilnojamasis daiktas yra nekilnojamųjų kultūros vertybių teritorijoje (jų apsaugos zonoje)

Daiktas: žemės sklypas Nr. 4400-2600-7056, aprašytas p. 2.1.

Įregistravimo pagrindas: 2017-08-07 Kultūros paveldo departamento pranešimas Nr. 08-02

Aprašymas: 2016-03-22 Vertinimo tarybos aktas Nr.: KPD-VL-902

Įrašas galioja: Nuo 2017-08-24

7.2.

Nekilnojamasis daiktas yra nekilnojamųjų kultūros vertybių teritorijoje (jų apsaugos zonoje)

Daiktas: žemės sklypas Nr. 4400-2600-7056, aprašytas p. 2.1.

Įregistravimo pagrindas: 2017-08-07 Kultūros paveldo departamento pranešimas Nr. 08-01

Aprašymas: 2015-11-03 Vertinimo tarybos aktas Nr.: KPD-VL-816; 2009-02-10 Vertinimo tarybos aktas Nr.: KPD-RM-1017

Įrašas galioja: Nuo 2017-08-24

8. Žymos:

8.1.

Teritorija, kurioje taikomos ŠŽNS, neįregistruota Nekilnojamojo turto registre: vandens tiekimo ir nuotekų, paviršinių nuotekų tvarkymo infrastruktūros apsaugos zonos (III skyrius, dešimtas skirsnis)

Daiktas: žemės sklypas Nr. 4400-2600-7056, aprašytas p. 2.1.

Įregistravimo pagrindas: 2019-06-06 Lietuvos Respublikos specialiųjų žemės naudojimo sąlygų įstatymas
Nr. XIII-2166

2019-12-19 Lietuvos Respublikos žemės ūkio ministro įsakymas Nr. 3D-711

Plotas: 0.066 ha

Įrašas galioja: Nuo 2023-01-01

- 8.2. Teritorija, kurioje taikomos SŽNS, neįregistruota Nekilnojamojo turto registre: kultūros paveldo objektų ir vietovių teritorijos, jų apsaugos zonos (V skyrius, pirmasis skirsnis)
Daiktas: žemės sklypas Nr. 4400-2600-7056, aprašytas p. 2.1.
Įregistravimo pagrindas: 2019-06-06 Lietuvos Respublikos specialiųjų žemės naudojimo sąlygų įstatymas Nr. XIII-2166
2019-12-19 Lietuvos Respublikos žemės ūkio ministro įsakymas Nr. 3D-711
Plotas: 0.44 ha
Įrašas galioja: Nuo 2023-01-01
- 8.3. Teritorija, kurioje taikomos SŽNS, neįregistruota Nekilnojamojo turto registre: miško žemė (VI skyrius, trečiasis skirsnis)
Daiktas: žemės sklypas Nr. 4400-2600-7056, aprašytas p. 2.1.
Įregistravimo pagrindas: 2019-06-06 Lietuvos Respublikos specialiųjų žemės naudojimo sąlygų įstatymas Nr. XIII-2166
2019-12-19 Lietuvos Respublikos žemės ūkio ministro įsakymas Nr. 3D-711
Plotas: 0.44 ha
Įrašas galioja: Nuo 2023-01-01
- 8.4. Teritorija, kurioje taikomos SŽNS, neįregistruota Nekilnojamojo turto registre: požeminio vandens vandenviečių apsaugos zonos (VI skyrius, vienuoliktasis skirsnis)
Daiktas: žemės sklypas Nr. 4400-2600-7056, aprašytas p. 2.1.
Įregistravimo pagrindas: 2019-06-06 Lietuvos Respublikos specialiųjų žemės naudojimo sąlygų įstatymas Nr. XIII-2166
2019-12-19 Lietuvos Respublikos žemės ūkio ministro įsakymas Nr. 3D-711
Plotas: 0.44 ha
Įrašas galioja: Nuo 2023-01-01
- 8.5. Teritorija, kurioje taikomos SŽNS, neįregistruota Nekilnojamojo turto registre: elektros tinklų apsaugos zonos (III skyrius, ketvirtasis skirsnis)
Daiktas: žemės sklypas Nr. 4400-2600-7056, aprašytas p. 2.1.
Įregistravimo pagrindas: 2019-06-06 Lietuvos Respublikos specialiųjų žemės naudojimo sąlygų įstatymas Nr. XIII-2166
2019-12-19 Lietuvos Respublikos žemės ūkio ministro įsakymas Nr. 3D-711
Plotas: 0.0065 ha
Įrašas galioja: Nuo 2023-01-01

9. Teritorijos, kuriose taikomos SŽNS, įrašytos į NTK kadastro duomenų byloje įrašytų duomenų pagrindu: įrašų nėra

10. Daikto registravimas ir kadastro žymos:

- 10.1. Suformuotas naujas (daikto registravimas)
Daiktas: žemės sklypas Nr. 4400-2600-7056, aprašytas p. 2.1.
Įregistravimo pagrindas: 2012-03-02 Nekilnojamojo daikto kadastro duomenų byla
2012-08-29 Nacionalinės žemės tarnybos teritorinio skyriaus vedėjo sprendimas Nr. 16SK-(14.16.110.)-219
Įrašas galioja: Nuo 2013-03-06
- 10.2. Kadastrinius matavimus atliko (kadastro žyma)
Valstybės įmonė Valstybinių miškų urėdija, a.k. 132340880
Daiktas: žemės sklypas Nr. 4400-2600-7056, aprašytas p. 2.1.
Įregistravimo pagrindas: 2012-03-02 Nekilnojamojo daikto kadastro duomenų byla
Kvalifikacijos pažymėjimas Nr. 2M-M-1717
Įrašas galioja: Nuo 2013-03-06

11. Duomenys apie įregistruotas teritorijas, kuriose taikomos specialiosios žemės naudojimo sąlygos: įrašų nėra

12. Registro pastabos ir nuorodos: įrašų nėra

13. Kita informacija: įrašų nėra

14. Informacija apie duomenų sandoriui tikslinimą: įrašų nėra

Dokumentą atspausdino

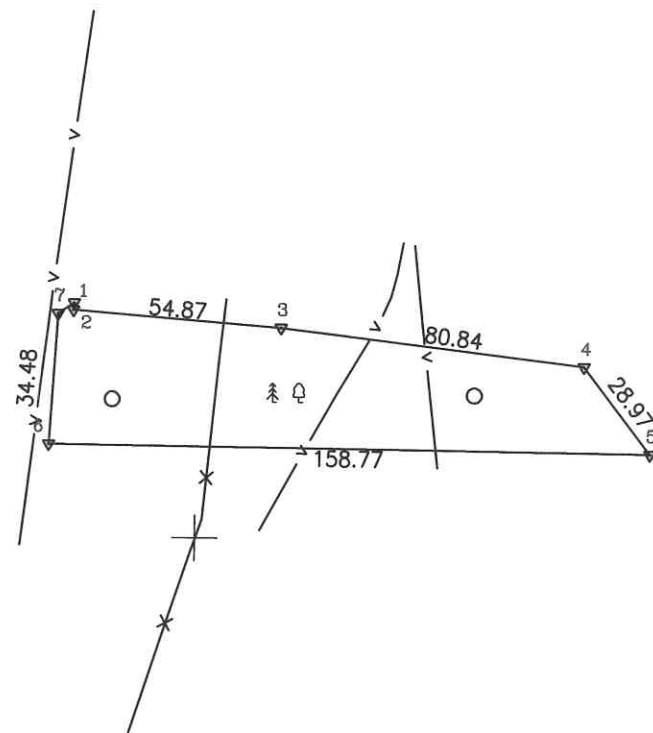
INGRIDA ŠAKICKIENĖ

Žemės sklypo išdėstymo schema



ŽEMĖS SKLYPO PLANAS M 1:2000

Sklypo plotas 4400 m²



Linijų anotacijų lentelė	
Gretimybė	Atstumas
1-2	1.84
7-1	5.04

316600
316200400

Pastaba:
Inžineriniai tinklai išbraižyti pagal požeminių ir topografinių planų planšetes

Kadastro:	vietovė	Palangos m.	blokas	sklypas
	Žemės sklypo	kadastro Nr.	2 5 0 1 0 0 3 5	0013

Gatvė, namo Nr.	
Kaimas (miestelis)	
Seniūnija	
Miestas (rajonas)	Palanga
Apskritis	Klaipėda

Gretimybė	Gretimo žemės sklypo kadastro Nr.	Pastabos
1-3	2501/0035:11	
3-1		valstybinis miškas



Su paženklintomis vietovėje žemės sklypo ribomis, aprašytomis . . . 2009 . . . m. . . . 03 . mėn. 31. d. žemės sklypo paženklinio- parodymo akte, ir nustatytu plotu sutinku. Žemės savininkas (naudotojas):

..... (vardas, pavardė) (parašas) (data)

Palangos Nacionalinė žemės tarnyba prie Žemės ūkio ministerijos
žemėtvarkos skyrius
Patikrino: *[Signature]* Skyriaus vedėja *[Signature]* 2012-05-16
Suderino: *[Signature]* Nijolė Jonikiene (v.pavardė) 2012-05-16 (data)

V.I. Valstybinis miškotvarkos institutas
LICENCIJOS NR.G -804-(545) IŠDUOTA 2008.09.25

Pareigos	Parašas	Vardas, pavardė	Data
skyriaus vedėjas	<i>[Signature]</i>	Marius Lankininkas	2012-03-02
vyr. specialistė	<i>[Signature]</i>	Algima Bartosevičienė	2012-03-02

A.V.


ŽEMĖS SKLYPO PLANAS M 1:2000

Sklypo plotas 4400 m²

Žemės sklypo kadastro Nr. 250100350013

KOORDINAČIŲ ŽINIARAŠTIS

Koordinacijų sistema LKS-94							
Taško Nr.	Kodas	X	Y	Taško Nr.	Kodas	X	Y
1	R	6200661.72	316567.68				
2	R	6200659.88	316567.53				
3	R	6200655.52	316622.23				
4	R	6200645.90	316702.50				
5	R	6200622.94	316720.17				
6	R	6200624.50	316561.41				
7	R	6200658.92	316563.48				

SKLYPO CENTRO KOORDINATĖS	
Koordinacijų sistema	Koordinatės X/Y
Valstybinė LKS-1994	X=6200639 Y=316631
Žiniaraštį sudarė  (parašas)	Algima Bartosevičienė (vardas ir pavardė) Nr. 2M-M-1717 (kvalifikacijos pažymėjimo Nr.) 2012-03-02 (data)

Duomenys apie žemės naudojimo apribojimus			
Eil. Nr.	Kodas	Apribojimai	Žemės plotas, m ²
1	2	3	4
1	6	6 - VI-Elektros linijų apsaugos zonos	65
2	16	16 - XVI-Kurortų apsaugos zonos	4400
3	20	20 - XX-Požeminių vandens telkinių (vandenviečių) sanitarinės apsaugos zonos	4400
4	26	26 - XXVI-Miško naudojimo apribojimai	4400
5	19	19 - XIX-Nekilnojamojų kultūros vertybių teritorija ir apsaugos zonos	4400
6	49	49 - XLIX-Vandentiekio, lietaus ir fekalinės kanalizacijos tinklų ir įrenginių apsaugos zonos	660

Ištrauka iš Lietuvos Administracinių teisų pažeidimų kodekso:

47 straipsnis. Pastovių žemėnaudos riboženklų sunaikinimas arba gadinimas - užtraukia baudą nuo dviejų šimtų penkiasdešimties iki penkių šimtų litų.

**VALSTYBĖS ĮMONĖ REGISTRŲ CENTRAS**

Lvivo g. 25-101, 09320 Vilnius, tel. (8 5) 2688 262, el. p. info@registrucentras.lt
Duomenys kaupiami ir saugomi Juridinių asmenų registre, kodas 124110246

NEKILNOJAMOJO TURTO REGISTRO DUOMENŲ BAZĖS IŠRAŠAS

2023-11-06 10:13:48

1. Nekilnojamojo turto registre įregistruotas turtas:

Registro Nr.: 44/1610592
Registro tipas: Žemės sklypas
Sudarymo data: 2013-06-05
Palanga

2. Nekilnojamieji daiktai:

2.1.

Žemės sklypas
Palanga

Unikalus daikto numeris: 4400-2676-0721

Žemės sklypo kadastro numeris ir kadastro vietovės

pavadinimas: 2501/0035:105 Palangos m. k.v.

Daikto pagrindinė naudojimo paskirtis: Miškų ūkio

Žemės sklypo naudojimo būdas: Rekreacinių miškų sklypai

Žemės sklypo plotas: 26.0559 ha

Miško žemės plotas: 26.0388 ha

Miško plotas, įregistruotas Miškų valstybės kadastrė: 26.0559 ha

Duomenų apie Miškų valstybės kadastrė įregistruotą miško

plotą pateikimo data: 2022-03-23

Kelių plotas: 0.0171 ha

Matavimų tipas: Žemės sklypas suformuotas atliekant kadastrinius matavimus

Indeksuota miško medynų vertė: 69499 Eur

Miško medynų vertė: 14479 Eur

Vidutinė rinkos vertė: 86886 Eur

Vidutinės rinkos vertės nustatymo data: 2012-08-13

Vidutinės rinkos vertės nustatymo būdas: Masinis vertinimas

Kadastro duomenų nustatymo data: 2012-08-13

3. Daikto priklausiniai iš kito registro: įrašų nėra**4. Nuosavybė:**

4.1.

Nuosavybės teisė

Savininkas: LIETUVOS RESPUBLIKA, a.k. 111105555

Daiktas: žemės sklypas Nr. 4400-2676-0721, aprašytas p. 2.1.

Įregistravimo pagrindas: 2013-05-23 Nacionalinės žemės tarnybos teritorinio skyriaus vedėjo sprendimas

Nr. 16SK-(14.16.110.)-171

Įrašas galioja: Nuo 2013-06-14

5. Valstybės ir savivaldybių žemės patikėjimo teisė:

5.1.

Valstybinės žemės patikėjimo teisė

Patikėtinis: Nacionalinė žemės tarnyba prie Aplinkos ministerijos, a.k. 188704927

Daiktas: žemės sklypas Nr. 4400-2676-0721, aprašytas p. 2.1.

Įregistravimo pagrindas: 2013-05-23 Nacionalinės žemės tarnybos teritorinio skyriaus vedėjo sprendimas

Nr. 16SK-(14.16.110.)-171

Įrašas galioja: Nuo 2013-06-14

6. Kitos daiktinės teisės:

6.1.

Kelio servitutas - teisė važiuoti transporto priemonėmis (tarnaujantis)

Daiktas: žemės sklypas Nr. 4400-2676-0721, aprašytas p. 2.1.

Įregistravimo pagrindas: 2013-05-23 Nacionalinės žemės tarnybos teritorinio skyriaus vedėjo sprendimas

Nr. 16SK-(14.16.110.)-171

Plotas: 0.0171 ha

Įrašas galioja: Nuo 2013-06-14

7. Juridiniai faktai:

7.1.

Nekilnojamas daiktas yra nekilnojamųjų kultūros vertybių teritorijoje (jų apsaugos zonoje)

Daiktas: žemės sklypas Nr. 4400-2676-0721, aprašytas p. 2.1.

Įregistravimo pagrindas: 2017-08-07 Kultūros paveldo departamento pranešimas Nr. 08-02

Aprašymas: 2016-03-22 Vertinimo tarybos aktas Nr.: KPD-VL-902

Įrašas galioja: Nuo 2017-08-24

8. Žymos:

8.1.

Teritorija, kurioje taikomos SŽNS, neįregistruota Nekilnojamojo turto registre: vandens tiekimo ir nuotekų, paviršinių nuotekų tvarkymo infrastruktūros apsaugos zonos (III skyrius, dešimtas skirsnis)

Daiktas: žemės sklypas Nr. 4400-2676-0721, aprašytas p. 2.1.

Įregistravimo pagrindas: 2019-06-06 Lietuvos Respublikos specialiuųjų žemės naudojimo sąlygų įstatymas

Nr. XIII-2166

2019-12-19 Lietuvos Respublikos žemės ūkio ministro įsakymas Nr. 3D-711

Plotas: 0.5248 ha

Įrašas galioja: Nuo 2023-01-01

[registravimo data: 2022-08-08

Žemės sklypo plotas, patenkantis į Teritoriją: 861 kv. m, nuo 2023-01-04

12. Registro pastabos ir nuorodos: įrašų nėra

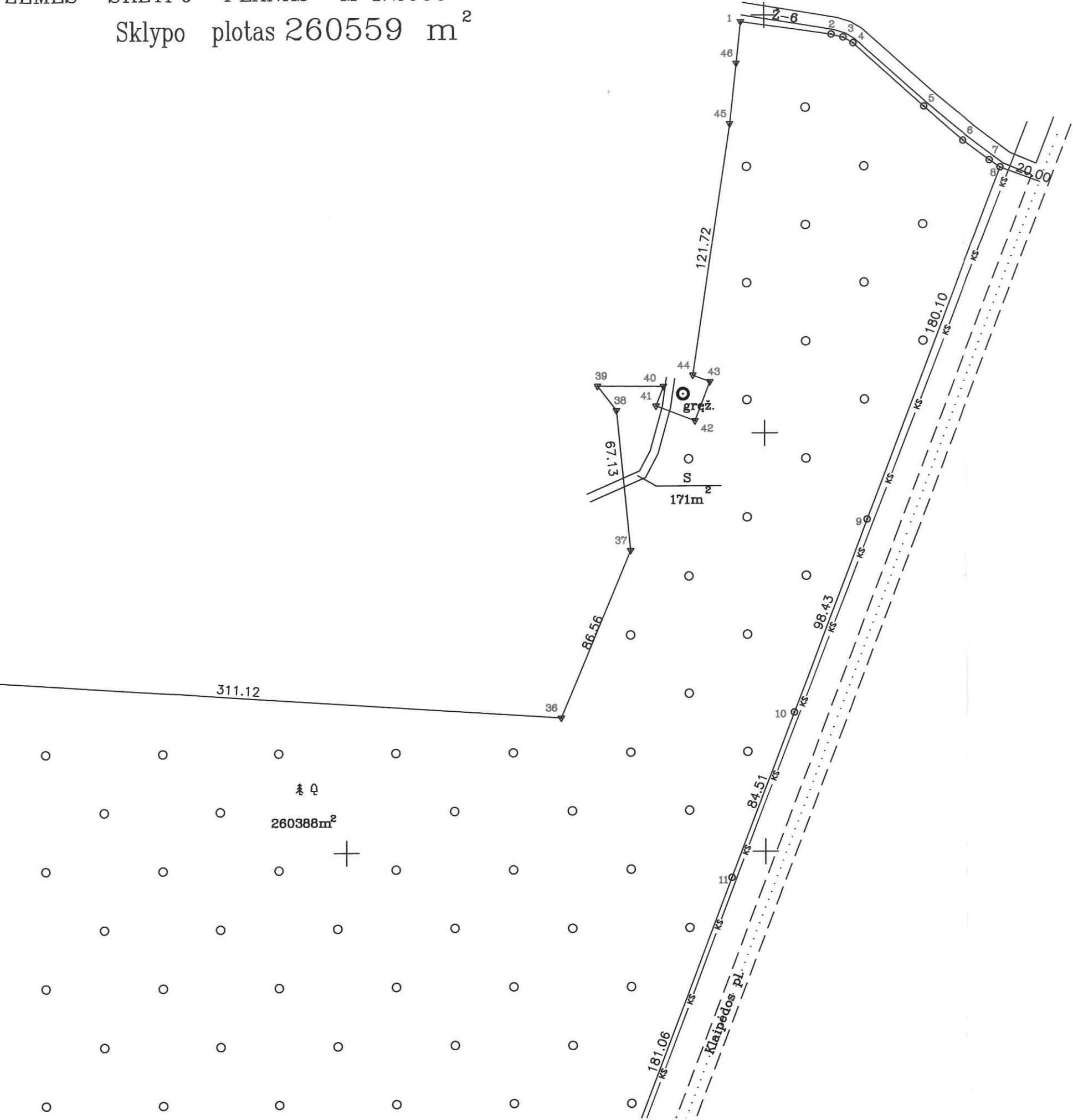
13. Kita informacija: įrašų nėra

14. Informacija apie duomenų sandoriui tikslinimą: įrašų nėra

Dokumentą atspausdino

INGRIDA ŠAKICKIENĖ

ŽEMĖS SKLYPO PLANAS M 1:2000
 Sklypo plotas 260559 m²



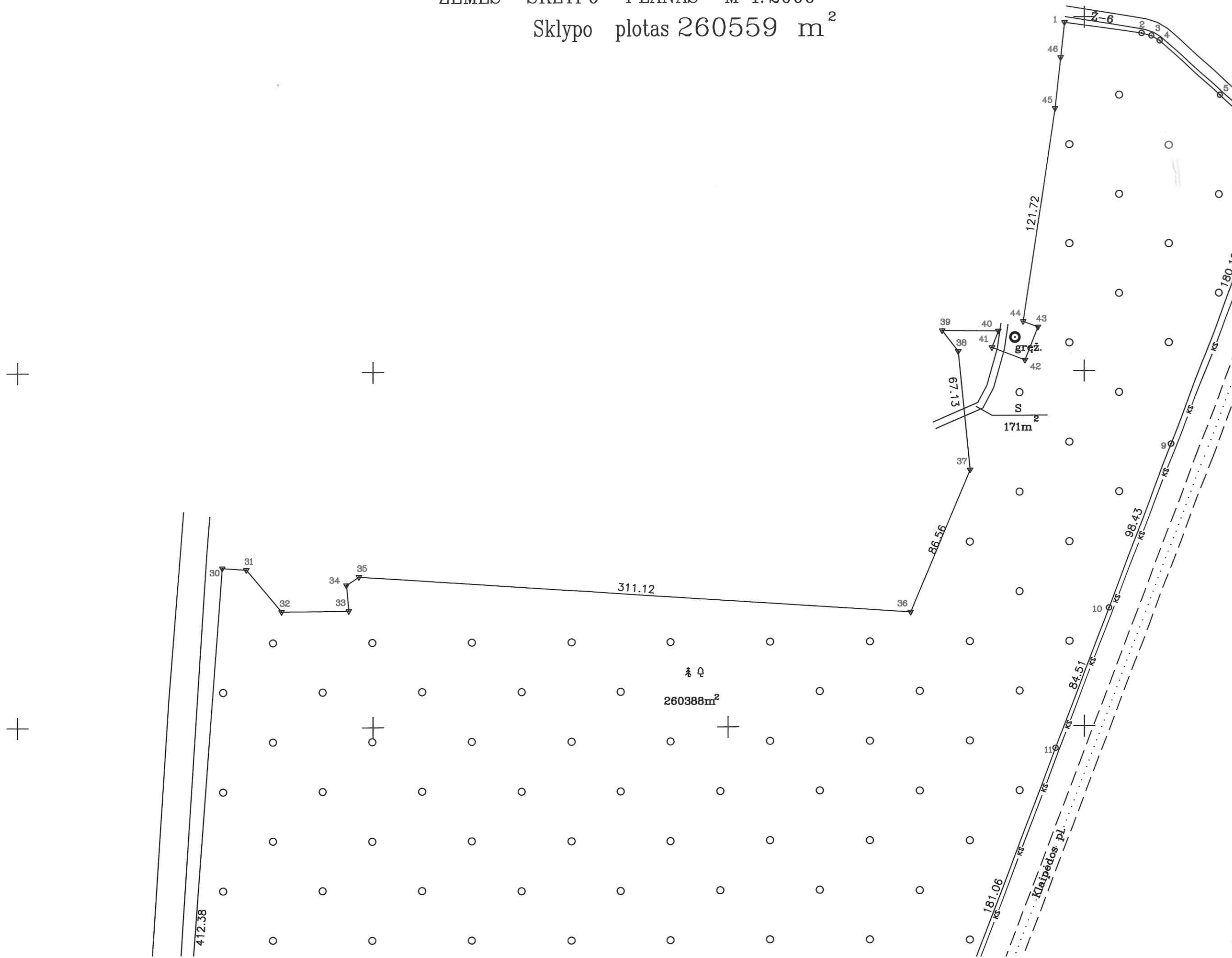
Kadastras:	vietovė	Palangos m.	blokas	sklypas
	Žemės sklypo	kadastras Nr.	2 5 0 1 0 0 3 5	0105

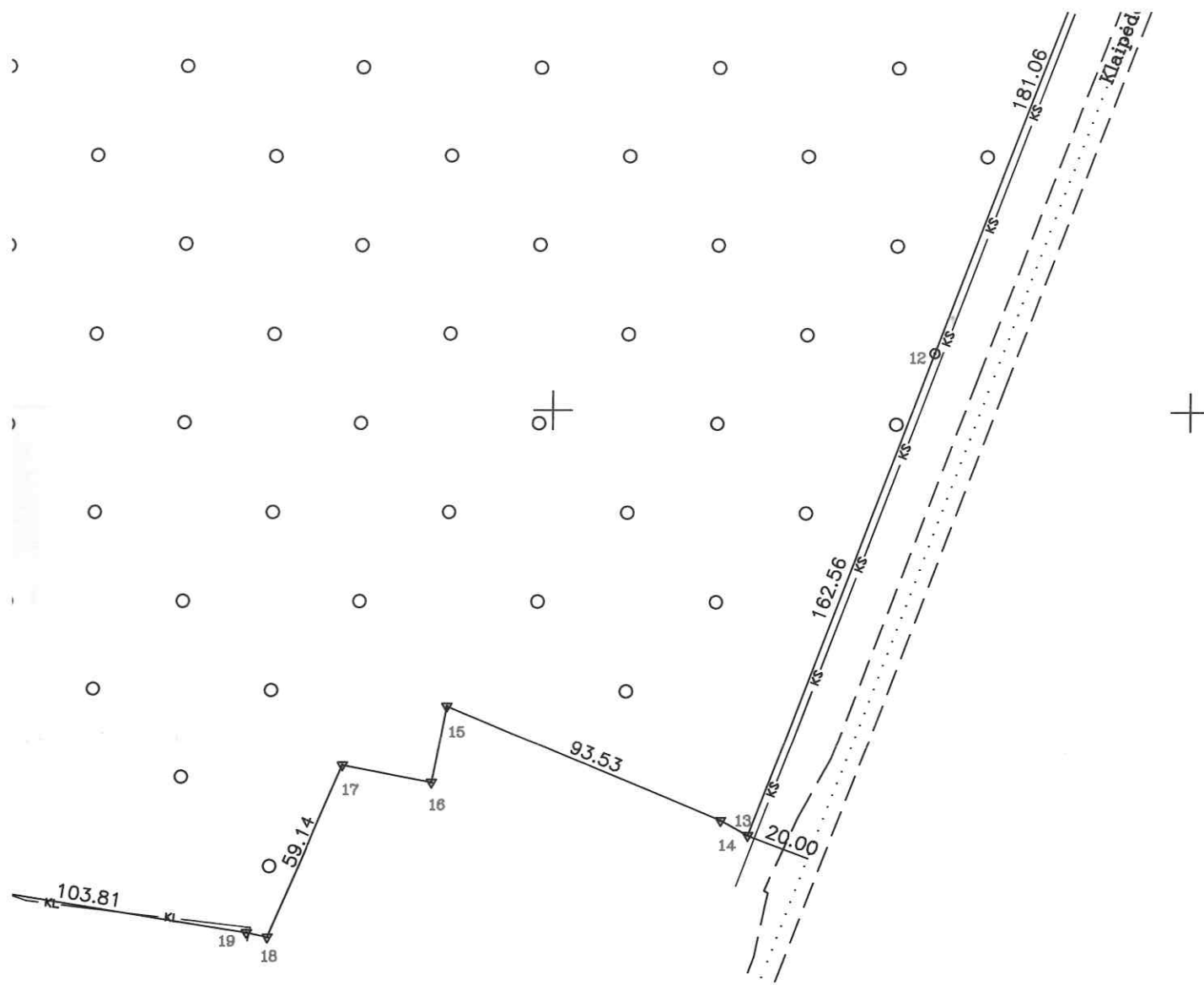
Gatvė, namo Nr.	Vytauto g.
Kaimas (miestelis)	
Seniūnija	
Miestas (rajonas)	Palangos
Apskritis	Klaipėdos

Gretimybė	Gretimimo žemės sklypo kadastras Nr.	Pastabos
1-8		6 m pločio kelias
8-14		Valstybinė žemė
14-18	2501/0035:59	
18-27	2501/0035:10	
27-28	2501/0035:54	
28-31		Valstybinė žemė
31-34	2501/0035:82	
34-35	2501/0035:83	
35-40		Valstybinė miškas
40-44		Valstybinė žemė
44-45		Valstybinė miškas
45-46	2501/0035:88	
46-1	2501/0035:89	

ŽEMĖS SKLYPO PLANAS M 1:2000

Sklypo plotas 260559 m²



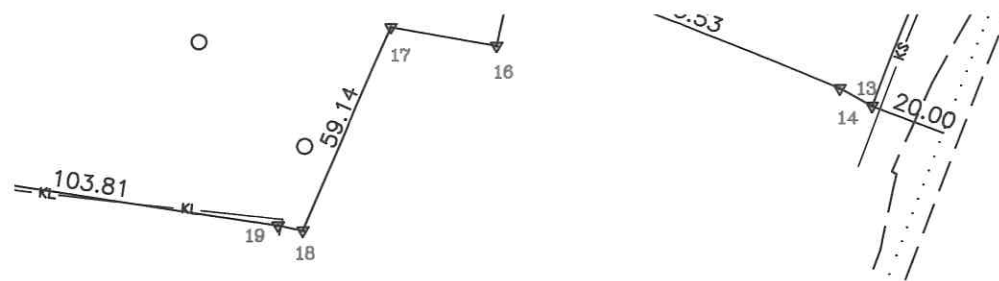


316600.00
6199800.00

ŽEMĖS SKLYPO RIBOS
PAŽYMĖTOS KADASTRO ŽEMĖLAPYJE
(data) 2015.06.05
VI Registrų centras Klaipėdos filialas
(parafas) (v.pavardė)

Palaugis skyriaus
vedėja
Irena Turkina

Su paženkintomis vietovėje žemės sklypo ribomis, aprašytomis . . . 2009 . . m.
. . . . 03 . mėn. 31 d. žemės sklypo paženklinimo-parodymo akte, ir nustatytu plotu sutinku:
Žemės paviršiaus (aukštis):



316600.00
 316199800.00

ŽEMĖS SKLYPO RIBOS
 PAŽYMĖTOS KADASTRO ŽEMĖLAPYJE
 2013 06 05
 (data)
 VI Registrų centras Klaipėdos filialas
 (paraišas) (v.pavardė)

Palangos skyriaus
 vedėja
 M. Turkinė

Su paženkintomis vietovėje žemės sklypo ribomis, aprašytomis . . . 2009 . . m.
 . . . 03 . mėn. 31. d. žemės sklypo paženklinimo–parodymo akte, ir nustatytu plotu sutinku:
 Žemės savininkas (naudotojas):

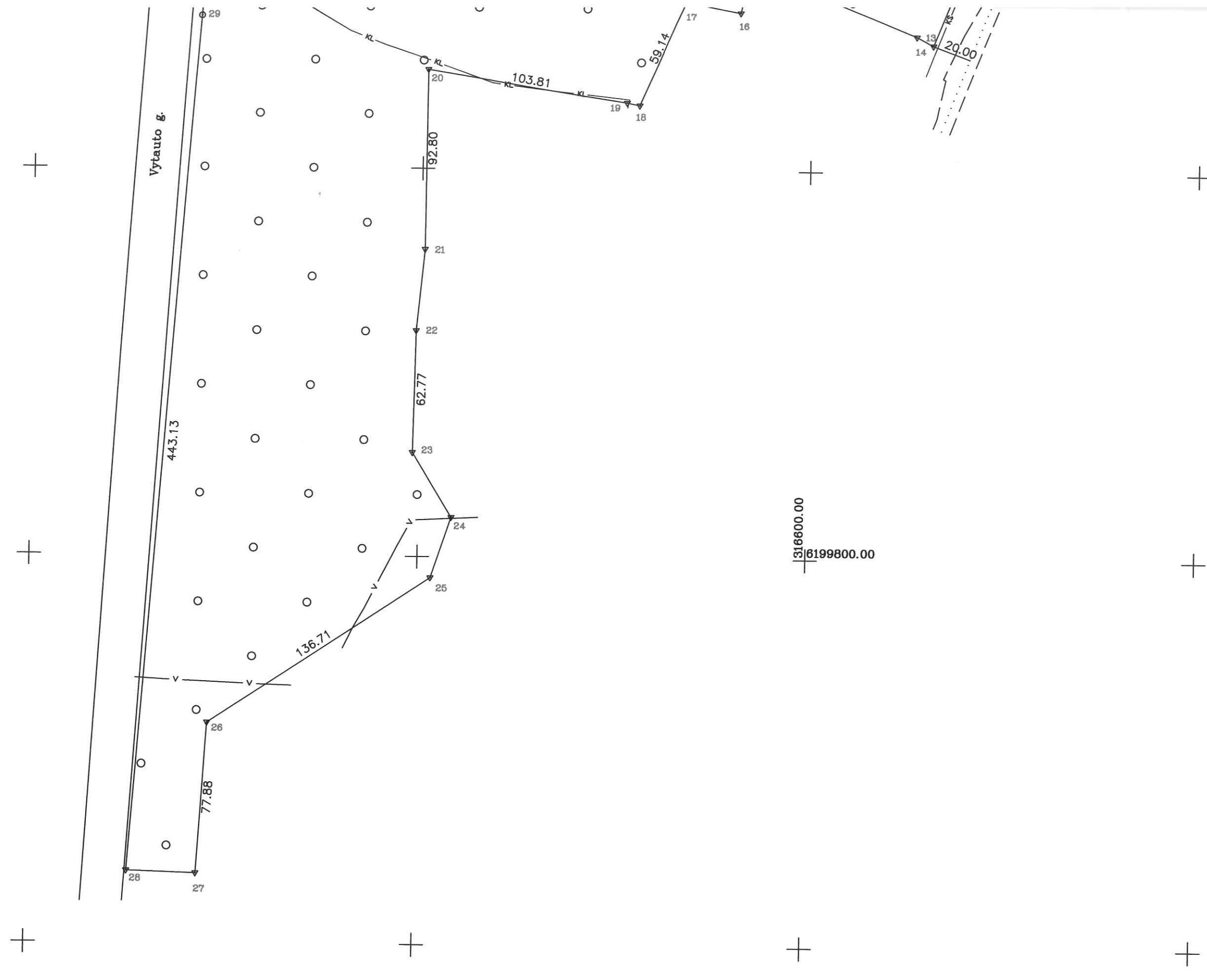
(vardas, pavardė) (parašas) (data)

Palangos Nacionalinė žemės tarnyba prie žemės ūkio ministerijos
 skyrius
 Patikrino: Martynas Mikelevičius 2013-09-03
 Suderino: Nacionalinės žemės tarnybos prie ŽŪM
 Palangos skyriaus 2013-09-03
 vyriausioji specialistė (parašas) (data)
 Ramunė Černeckienė A.V.

V.I. Valstybinis miškotvarkos institutas
 LICENCIJOS NR.76G – 545 IŠDUOTA 2003.05.20

Pareigos	Parašas	Vardas, pavardė	Data
Skyriaus vedėjas	<i>[Signature]</i>	M. Lankininkas	2012-08-13
vyr. specialistė	<i>[Signature]</i>	A. Bartosevičienė	2012-08-13

 A.V.



Linijų anotacijų lentelė

Gretimybė	Atstumas
1-2	43.62
2-3	5.78
3-4	5.51
4-5	45.37
5-6	25.09
6-7	15.72
7-8	6.17
13-14	9.79
15-16	24.90
16-17	28.51
18-19	6.70
21-22	42.12
23-24	39.08
24-25	32.83
27-28	35.71
30-31	13.53
31-32	30.97
32-33	37.85
33-34	14.59
34-35	8.46
38-39	14.81
39-40	31.51
40-41	10.03
41-42	20.00
42-43	20.00
43-44	8.81
45-46	28.95
46-1	19.93

Pastaba:
inžineriniai tinklai išbraižyti pagal požeminių ir topografinių planų planšetes

ŽEMĖS SKLYPO PLANAS M 1:2000

Sklypo plotas 260559m²

Žemės sklypo kadastro Nr. 250100350105

KOORDINACIJŲ ŽINIARAŠTIS

Koordinacijų sistema LKS-94							
Taško Nr.	Kodas	X	Y	Taško Nr.	Kodas	X	Y
1	R	6200796.89	316788.88	39	R	6200622.94	316720.17
2	R	6200790.85	316832.08	40	R	6200622.63	316751.68
3	R	6200789.45	316837.69	41	R	6200613.27	316748.07
4	R	6200786.73	316842.48	42	R	6200606.07	316766.73
5	R	6200756.39	316876.21	43	R	6200624.73	316773.93
6	R	6200739.68	316894.93	44	R	6200627.90	316765.71
7	R	6200730.46	316907.66	45	R	6200748.30	316783.60
8	R	6200726.97	316912.75	46	R	6200777.08	316786.73
9	R	6200558.80	316848.80				
10	R	6200466.60	316813.83				
11	R	6200387.59	316783.83				
12	R	6200218.32	316719.54				
13	R	6200066.20	316662.26				
14	R	6200070.87	316653.65				
15	R	6200107.03	316567.39				
16	R	6200082.57	316562.73				
17	R	6200087.88	316534.72				
18	R	6200033.62	316511.20				
19	R	6200035.00	316504.64				
20	R	6200051.20	316402.10				
21	R	6199958.40	316401.80				
22	R	6199916.47	316397.80				
23	R	6199853.71	316396.76				
24	R	6199820.46	316417.30				
25	R	6199789.30	316406.96				
26	R	6199713.64	316293.10				
27	R	6199635.91	316288.30				
28	R	6199636.93	316252.60				
29	R	6200078.88	316284.98				
30	R	6200490.16	316315.11				
31	R	6200489.27	316328.62				
32	R	6200465.52	316348.50				
33	R	6200465.89	316386.35				
34	R	6200480.42	316384.99				
35	R	6200485.06	316392.06				
36	R	6200464.50	316702.50				
37	R	6200544.40	316735.80				
38	R	6200611.20	316729.20				

SKLYPO CENTRO KOORDINATĖS		
Koordinacijų sistema	Koordinatės X/Y	Planšeto nomenklatura
Valstybinė LKS-1994	X=6200259 Y=316526	23/60
Žiniaraštį sudarė	Algima Bartosevičienė Nr. 2M-M-1717 2012-08-13. (parašas) (vardas ir pavardė) (data)	

DUOMENYS APIE ŽEMĖS NAUDOJIMO APRIBOJIMUS			
Eil. Nr.	Kodas	Apribojimai	Žemės plotas, ha
1	16	XVI-Kurortų apsaugos zonos	26,0559
2	20	XX-Požeminių vandens telkinių (vandenviečių) sanitarinės apsaugos zonos	26,0559
3	26	XXVI-Miško naudojimo apribojimai	26,0388
4	49	XLIX-Vandentiekio, lietaus ir fekalinės kanalizacijos tinklų ir įrenginių apsaugos zonos	0,5248
5	19	XIX-Nekilnojamojų kultūros vertybių teritorija ir apsaugos zonos	21,5650
6	2	II-Kelių apsaugos zonos	3,8947

SERVITUTAS			
Eil. Nr.	Kodas	Servituto rūšis	Plotas, m ²
1	203	Kelio servitutas - teisė važiuoti transporto priemonėmis (tarnaujantis daiktas)	171

Ištrauka iš Lietuvos Administracinių teisų pažeidimų kodekso:

47 straipsnis. Pastovių žemėnaudos riboženklų sunaikinimas arba gadinimas - užtraukia baudą nuo dviejų šimtų penkiasdešimties iki penkių šimtų litų.



VALSTYBĖS ĮMONĖ REGISTRŲ CENTRAS
Lvivo g. 25-101, 09320 Vilnius, tel. (8 5) 2688 262, el. p. info@registrucentras.lt
Duomenys kaupiami ir saugomi Juridinių asmenų registre, kodas 124110246

NEKILNOJAMOJO TURTO REGISTRO DUOMENŲ BAZĖS IŠRAŠAS

2023-11-06 10:19:22

1. Nekilnojamojo turto registre įregistruotas turtas:

Registro Nr.: 44/2017706
Registro tipas: Žemės sklypas
Sudarymo data: 2015-11-16
Palanga

2. Nekilnojamieji daiktai:

2.1.

Žemės sklypas
Palanga

Unikalus daikto numeris: 4400-4015-7364

Žemės sklypo kadastro numeris ir kadastro vietovės

pavadinimas: 2501/0024:276 Palangos m. k.v.

Daikto pagrindinė naudojimo paskirtis: Miškų ūkio

Žemės sklypo naudojimo būdas: Rekreacinių miškų sklypai

Žemės sklypo plotas: 18.4704 ha

Miško žemės plotas: 18.4704 ha

Miško plotas, įregistruotas Miškų valstybės kadastrė: 18.4703 ha

Duomenų apie Miškų valstybės kadastrė įregistruotą miško

plotą pateikimo data: 2021-04-02

Matavimų tipas: Žemės sklypas suformuotas atliekant kadastrinius matavimus

Indeksuota miško medynų vertė: 43162 Eur

Miško medynų vertė: 8992 Eur

Vidutinė rinkos vertė: 54300 Eur

Vidutinės rinkos vertės nustatymo data: 2015-05-07

Vidutinės rinkos vertės nustatymo būdas: Masinis vertinimas

Kadastro duomenų nustatymo data: 2015-05-07

3. Daikto priklausiniai iš kito registro: įrašų nėra

4. Nuosavybė:

4.1.

Nuosavybės teisė

Savininkas: LIETUVOS RESPUBLIKA, a.k. 111105555

Daiktas: žemės sklypas Nr. 4400-4015-7364, aprašytas p. 2.1.

Įregistravimo pagrindas: 2015-11-02 Nacionalinės žemės tarnybos teritorinio skyriaus vedėjo sprendimas Nr. 16SK-241-(14.16.110.)

2015-12-21 Nacionalinės žemės tarnybos teritorinio skyriaus vedėjo įsakymas

Nr. 16VJ-378-(14.16.2.)

Įrašas galioja: Nuo 2015-12-30

5. Valstybės ir savivaldybių žemės patikėjimo teisė:

5.1.

Valstybinės žemės patikėjimo teisė

Patikėtinis: Nacionalinė žemės tarnyba prie Aplinkos ministerijos, a.k. 188704927

Daiktas: žemės sklypas Nr. 4400-4015-7364, aprašytas p. 2.1.

Įregistravimo pagrindas: 2015-11-02 Nacionalinės žemės tarnybos teritorinio skyriaus vedėjo sprendimas Nr. 16SK-241-(14.16.110.)

2015-12-21 Nacionalinės žemės tarnybos teritorinio skyriaus vedėjo įsakymas

Nr. 16VJ-378-(14.16.2.)

Įrašas galioja: Nuo 2015-12-30

6. Kitos daiktinės teisės: įrašų nėra

7. Juridiniai faktai: įrašų nėra

8. Žymos:

8.1.

Teritorija, kurioje taikomos SŽNS, neįregistruota Nekilnojamojo turto registre: vandens tiekimo ir nuotekų, paviršinių nuotekų tvarkymo infrastruktūros apsaugos zonos (III skyrius, dešimtas skirsnis)

Daiktas: žemės sklypas Nr. 4400-4015-7364, aprašytas p. 2.1.

Įregistravimo pagrindas: 2019-06-06 Lietuvos Respublikos specialiuųjų žemės naudojimo sąlygų įstatymas Nr. XIII-2166

2019-12-19 Lietuvos Respublikos žemės ūkio ministro įsakymas Nr. 3D-711

Plotas: 0.0455 ha

Įrašas galioja: Nuo 2023-01-01

8.2.

Teritorija, kurioje taikomos SŽNS, neįregistruota Nekilnojamojo turto registre: miško žemė (VI skyrius, trečiasis skirsnis)

Daiktas: žemės sklypas Nr. 4400-4015-7364, aprašytas p. 2.1.

Įregistravimo pagrindas: 2019-06-06 Lietuvos Respublikos specialiuųjų žemės naudojimo sąlygų įstatymas Nr. XIII-2166

2019-12-19 Lietuvos Respublikos žemės ūkio ministro įsakymas Nr. 3D-711

Plotas: 18.4704 ha

Įrašas galioja: Nuo 2023-01-01

8.3.

Teritorija, kurioje taikomos SŽNS, neįregistruota Nekilnojamojo turto registre: požeminio vandens vandenviečių apsaugos zonos (VI skyrius, vienuoliktasis skirsnis)

Daiktas: žemės sklypas Nr. 4400-4015-7364, aprašytas p. 2.1.
Įregistravimo pagrindas: 2019-06-06 Lietuvos Respublikos specialiųjų žemės naudojimo sąlygų įstatymas Nr. XIII-2166
2019-12-19 Lietuvos Respublikos žemės ūkio ministro įsakymas Nr. 3D-711
Plotas: 18.4704 ha
Įrašas galioja: Nuo 2023-01-01

8.4. Teritorija, kurioje taikomos SŽNS, neįregistruota Nekilnojamojo turto registre: kultūros paveldo objektų ir vietovių teritorijos, jų apsaugos zonos (V skyrius, pirmasis skirsnis)

Daiktas: žemės sklypas Nr. 4400-4015-7364, aprašytas p. 2.1.
Įregistravimo pagrindas: 2019-06-06 Lietuvos Respublikos specialiųjų žemės naudojimo sąlygų įstatymas Nr. XIII-2166
2019-12-19 Lietuvos Respublikos žemės ūkio ministro įsakymas Nr. 3D-711
Plotas: 18.4704 ha
Įrašas galioja: Nuo 2023-01-01

8.5. Teritorija, kurioje taikomos SŽNS, neįregistruota Nekilnojamojo turto registre: elektroninių ryšių tinklų elektroninių ryšių infrastruktūros apsaugos zonos (III skyrius, vienuoliktasis skirsnis)

Daiktas: žemės sklypas Nr. 4400-4015-7364, aprašytas p. 2.1.
Įregistravimo pagrindas: 2019-06-06 Lietuvos Respublikos specialiųjų žemės naudojimo sąlygų įstatymas Nr. XIII-2166
2019-12-19 Lietuvos Respublikos žemės ūkio ministro įsakymas Nr. 3D-711
Plotas: 0.063 ha
Įrašas galioja: Nuo 2023-01-01

9. Teritorijos, kuriose taikomos SŽNS, įrašytos į NTK kadastro duomenų byloje įrašytų duomenų pagrindu: įrašų nėra

10. Daikto registravimas ir kadastro žymos:

10.1.

Kadastrinius matavimus atliko (kadastro žyma)
Valstybės įmonė Valstybinių miškų urėdija, a.k. 132340880
Daiktas: žemės sklypas Nr. 4400-4015-7364, aprašytas p. 2.1.
Įregistravimo pagrindas: 2015-05-07 Nekilnojamojo daikto kadastro duomenų byla Kvalifikacijos pažymėjimas Nr. 2M-M-2029
Įrašas galioja: Nuo 2015-12-30

10.2.

Suformuotas naujas (daikto registravimas)
Daiktas: žemės sklypas Nr. 4400-4015-7364, aprašytas p. 2.1.
Įregistravimo pagrindas: 2015-05-07 Nekilnojamojo daikto kadastro duomenų byla
2015-11-02 Nacionalinės žemės tarnybos teritorinio skyriaus vedėjo sprendimas Nr. 16SK-241-(14.16.110.)
2015-12-21 Nacionalinės žemės tarnybos teritorinio skyriaus vedėjo įsakymas Nr. 16VJ-378-(14.16.2.)
Įrašas galioja: Nuo 2015-12-30

11. Duomenys apie įregistruotas teritorijas, kuriose taikomos specialiosios žemės naudojimo sąlygos:

11.1.

Teritorijos pavadinimas: Elektros tinklų apsaugos zonos (III skyrius, ketvirtasis skirsnis)
Teritorijos unikalus numeris: 100120778
Įregistravimo pagrindas: Lietuvos Respublikos energetikos ministerija; 2021-10-25 Įsakymas dėl Kretingos elektros tinklų teritorijų plano patvirtinimo Nr. 1-274
Įregistravimo data: 2021-11-23
Žemės sklypo plotas, patenkantis į Teritoriją: 3 kv. m, nuo 2023-01-04

12. Registro pastabos ir nuorodos: įrašų nėra

13. Kita informacija: įrašų nėra

14. Informacija apie duomenų sandoriui tikslinimą: įrašų nėra

Dokumentą atspausdino

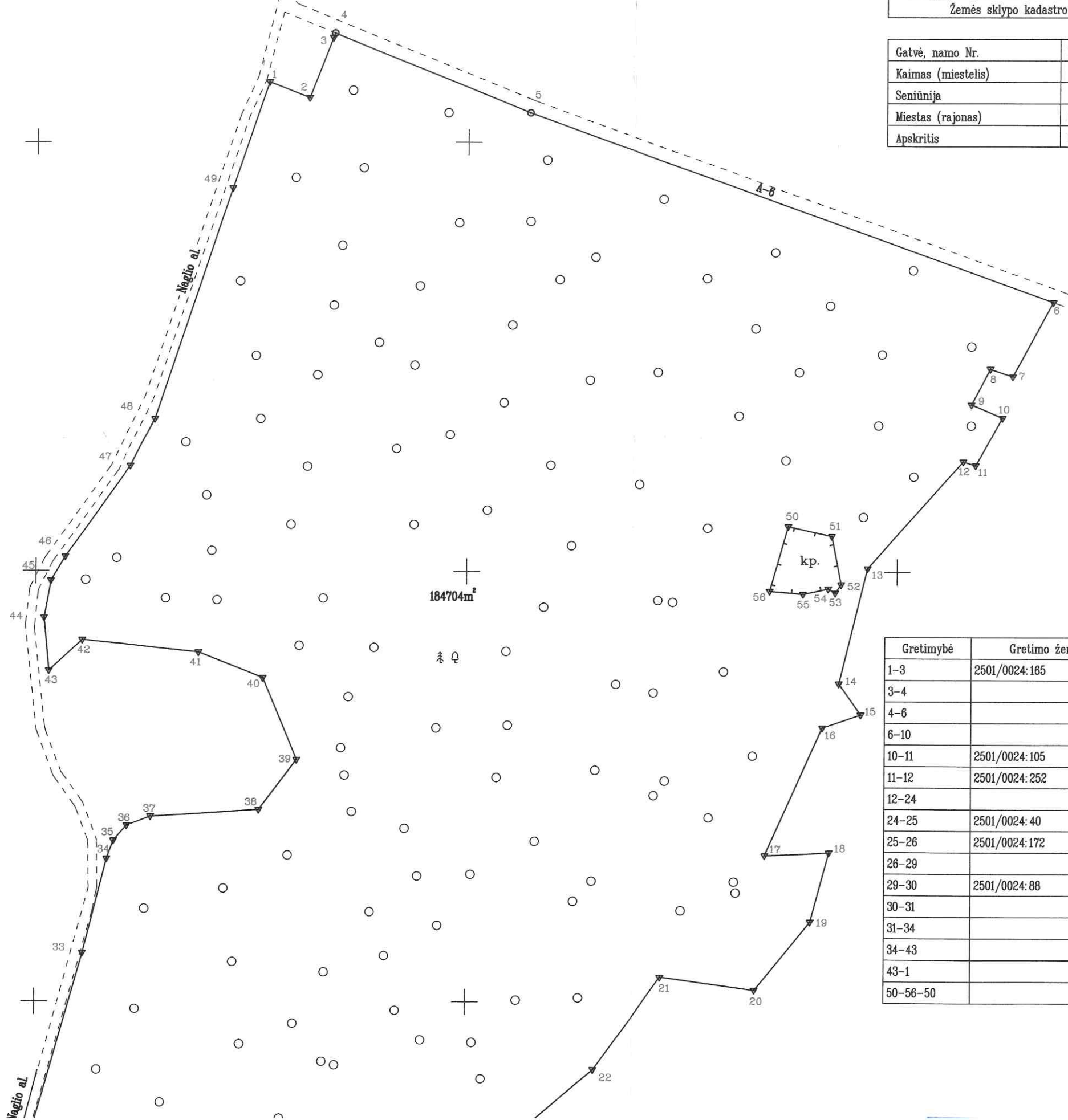
INGRIDA ŠAKICKIENĖ

ŽEMĖS SKLYPO PLANAS M 1:2000

Sklypo plotas 184704 m²

Kadastras:	vietovė	Palangos m.	blokas	sklypas
Žemės sklypo kadastro Nr:			2 5 0 1 0 0 2 4	0076

Gatvė, namo Nr.	Naglio al.
Kaimas (miestelis)	
Seniūnija	
Miestas (rajonas)	Palangos
Apskritis	Klaipėdos

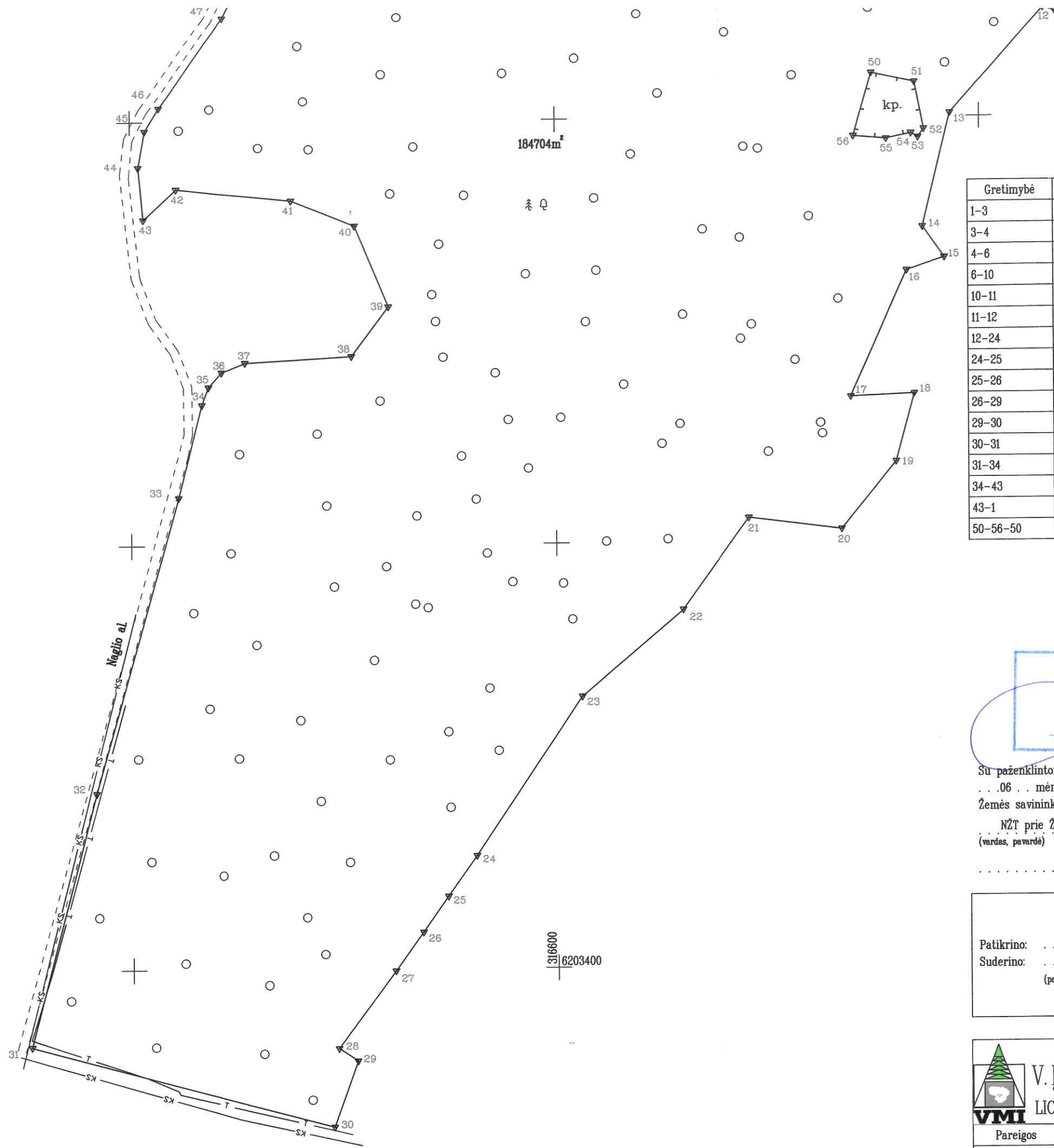


Gretimybė	Atstumas
1-2	20.01
2-3	30.01
3-4	2.24
4-5	98.12
5-6	258.28
6-7	39.25
7-8	10.99
8-9	18.77
9-10	15.70
10-11	25.61
11-12	5.98
12-13	66.63
13-14	55.20
14-15	17.70
15-16	18.72
16-17	65.03
17-18	29.92
18-19	33.21
19-20	40.89
20-21	44.10
21-22	53.10
22-23	62.55
23-24	89.86
24-25	23.36
25-26	20.59
26-27	22.42
27-28	45.27
28-29	10.67
29-30	33.01
30-31	147.16

Gretimybė	Gretimo žemės sklypo kadastro Nr.	Pastabos
1-3	2501/0024:165	
3-4		valstybinė žemė
4-6		6m pločio kelias
6-10		valstybinė žemė
10-11	2501/0024:105	
11-12	2501/0024:252	
12-24		valstybinė žemė
24-25	2501/0024:40	
25-26	2501/0024:172	
26-29		valstybinė žemė
29-30	2501/0024:88	
30-31		valstybinė žemė
31-34		4400-1614-4873
34-43		valstybinė žemė
43-1		4400-1614-4873
50-56-50		valstybinė žemė

Linijų anotacijų lentelė	
Gretimybė	Atstumas
1-2	20.01
2-3	30.01
3-4	2.24
4-5	98.12
5-6	258.28
6-7	39.25
7-8	10.99
8-9	18.77
9-10	15.70
10-11	25.61
11-12	5.98
12-13	66.63
13-14	55.20
14-15	17.70
15-16	18.72
16-17	65.03
17-18	29.92
18-19	33.21
19-20	40.89
20-21	44.10
21-22	53.10
22-23	62.55
23-24	89.86
24-25	23.36
25-26	20.59
26-27	22.42
27-28	45.27
28-29	10.67
29-30	33.01
30-31	147.16
31-32	123.37
32-33	144.59
33-34	45.07
34-35	8.97
35-36	9.31
36-37	11.94
37-38	50.15
38-39	29.14
39-40	41.25
40-41	32.22
41-42	54.40
42-43	21.03
43-44	24.68
44-45	17.47
45-46	13.05
46-47	52.04
47-48	25.01
48-49	112.97
49-1	52.11

Linijų anotacijų lentelė	
Gretimybė	Atstumas
50-51	20.76
51-52	22.90
52-53	4.79
53-54	3.82
54-55	11.97
55-56	15.52
56-50	31.25



Gretimybė	Gretimo žemės sklypo kadastro Nr.	Pastabos
1-3	2501/0024:165	
3-4		valstybinė žemė
4-6		6m pločio kelias
6-10		valstybinė žemė
10-11	2501/0024:105	
11-12	2501/0024:252	
12-24		valstybinė žemė
24-25	2501/0024:40	
25-26	2501/0024:172	
26-29		valstybinė žemė
29-30	2501/0024:88	
30-31		valstybinė žemė
31-34		4400-1614-4873
34-43		valstybinė žemė
43-1		4400-1614-4873
50-56-50		valstybinė žemė

ŽEMĖS SKLYPO RIBOS
PAŽYMĖTOS KADASTRO ŽEMĖLAPYJE
2015.11.16 (data)
Vyresnioji kadastro
VI Registrų centro Klaipėdos filialinė
Aušra Grunlienė
(pareigos) parašas v. pavardė

Su paženklintomis vietovėje žemės sklypo ribomis, aprašytomis . . . 2008 . . m.
. . . 06 . . mėn. .04. d. žemės sklypo paženklinimo-parodymo akte, ir nustatytu plotu sutinku:
Žemės savininkas (naudotojas):
NŽT prie ŽŪM (parašas) (data)
(vardas, pavardė)

Nacionalinės žemės tarnybos prie ŽŪM
Nacionalinės žemės tarnybos prie Žemės ūkio ministerijos
Palangos skyrius
Patikrino:
Suderino:
(pareigos) (parašas) (data)
Martynas Mikevičius
Pali (vardas, pavardė) v. pavardė
vyn. specialistė
R. Černeckienė A.V.

VMI V.I. Valstybinis miškotvarkos institutas
LICENCIJOS NR.G -804-(545) IŠDUOTA 2008.09.25
Pareigos Parašas Vardas, pavardė Data
I.e.p.skyriaus vedėja Algima Bartoseviciene 2015-04-24
vyresn. specialistė Loreta Andriušienė 2015-04-24

ŽEMĖS SKLYPO PLANAS M 1:2000

Sklypo plotas 184704 m²

Žemės sklypo kadastro Nr. 2 5 0 1 0 0 2 4 0276

KOORDINACIŲ ŽINIARASTIS

Koordinacių sistema LKS-94							
Taško Nr.	Kodas	X	Y	Taško Nr.	Kodas	X	Y
1	R	6204028.06	316507.44	39	R	6203712.30	316521.40
2	R	6204020.79	316526.08	40	R	6203750.40	316505.60
3	R	6204048.75	316536.98	41	R	6203762.40	316475.70
4	R	6204050.83	316537.80	42	R	6203768.10	316421.60
5	R	6204013.81	316628.67	43	R	6203753.81	316406.17
6	R	6203926.11	316871.60	44	R	6203778.38	316403.87
7	R	6203891.58	316852.97	45	R	6203795.57	316407.00
8	R	6203895.06	316842.55	46	R	6203808.82	316413.61
9	R	6203878.40	316833.91	47	R	6203849.15	316443.88
10	R	6203872.25	316848.35	48	R	6203871.48	316455.15
11	R	6203849.85	316835.94	49	R	6203978.73	316490.65
12	R	6203851.70	316830.25	50	R	6203821.23	316749.29
13	R	6203801.70	316786.21	51	R	6203816.68	316769.55
14	R	6203748.08	316773.11	52	R	6203794.22	316774.02
15	R	6203733.61	316783.30	53	R	6203790.32	316771.24
16	R	6203727.62	316765.56	54	R	6203792.27	316767.96
17	R	6203668.28	316738.96	55	R	6203789.79	316756.25
18	R	6203669.46	316768.86	56	R	6203791.16	316740.79
19	R	6203637.40	316760.21				
20	R	6203605.74	316734.34				
21	R	6203611.33	316690.60				
22	R	6203568.31	316659.48				
23	R	6203527.79	316611.83				
24	R	6203453.06	316561.92				
25	R	6203434.06	316548.33				
26	R	6203417.21	316536.50				
27	R	6203399.05	316523.36				
28	R	6203362.73	316496.33				
29	R	6203356.83	316505.22				
30	R	6203325.78	316494.02				
31	R	6203364.07	316351.93				
32	R	6203483.46	316383.02				
33	R	6203622.63	316422.23				
34	R	6203666.29	316433.40				
35	R	6203674.70	316436.53				
36	R	6203681.62	316442.76				
37	R	6203686.09	316453.83				
38	R	6203689.00	316503.90				

SKLYPO CENTRO KOORDINATĖS

Koordinacių sistema	Koordinatės X/Y	Planšetės nomenklatūra
Sistema, kurioje vykdyti matavimai	X=6203728 Y=316586	23/60
Valstybinė LKS-1994	X=6203728 Y=316586	23/60
Žiniaraštį sudarė	Loreta Andriušienė 2M-M-2029 (parašas) (vardas ir pavardė, pažymėjimo Nr.)	2015-04-24 (data)

Duomenys apie žemės naudojimo apribojimus

Eil. Nr.	Kodas	Apribojimai	Žemės plotas, m ²
1	2	3	4
1	1	I - Rysių linijų apsaugos zonos	630
2	16	XVI - Kurortų apsaugos zonos	184704
3	19	XIX - Nekilnojamųjų kultūros vertybių teritorija ir apsaugos zonos	184704
4	20	XX - Požeminių vandens telkinių (vandenviečių) sanitarinės apsaugos zonos	184704
5	26	XXVI - Miško naudojimo apribojimai	184704
6	49	XLIX - Vantientiekio, lietaus ir fekalinės kanalizacijos tinklų ir įrenginių apsaugos zonos	455

Ištrauka iš Lietuvos Administracinių teisų pažeidimų kodekso:

47 straipsnis. Pastovių žemėnaudos riboženklų sunaikinimas arba gadinimas - užtraukia baudą nuo septyniasdešimt dviejų iki vieno šimto keturiasdešimt keturių eurų.



VALSTYBĖS ĮMONĖ REGISTRŲ CENTRAS

Lvivo g. 25-101, 09320 Vilnius, tel. (8 5) 2688 262, el. p. info@registrucentras.lt
Duomenys kaupiami ir saugomi Juridinių asmenų registre, kodas 124110246

NEKILNOJAMOJO TURTO REGISTRO DUOMENŲ BAZĖS IŠRAŠAS

2023-11-06 10:17:53

1. Nekilnojamojo turto registre įregistruotas turtas:

Registro Nr.: 44/2053605
Registro tipas: Žemės sklypas
Sudarymo data: 2016-05-18
Palanga

2. Nekilnojamieji daiktai:

2.1.

Žemės sklypas
Palanga

Unikalus daikto numeris: 4400-4188-7564

Žemės sklypo kadastro numeris ir kadastro vietovės

pavadinimas: 2501/0018:17 Palangos m. k.v.

Daikto pagrindinė naudojimo paskirtis: Miškų ūkio

Žemės sklypo naudojimo būdas: Rekreacinių miškų sklypai

Žemės sklypo plotas: 397.7591 ha

Miško žemės plotas: 393.9994 ha

Miško plotas, įregistruotas Miškų valstybės kadastrė: 397.5000 ha

Duomenų apie Miškų valstybės kadastrė įregistruotą miško

plotą pateikimo data: 2021-09-28

Kelių plotas: 1.6537 ha

Užstatyta teritorija: 0.0458 ha

Vandens telkinių plotas: 2.0602 ha

Nusausintos žemės plotas: 2.0602 ha

Matavimų tipas: Žemės sklypas suformuotas atliekant kadastrinius matavimus

Indeksuota miško medynų vertė: 1236826 Eur

Miško medynų vertė: 257672 Eur

Vidutinė rinkos vertė: 1546000 Eur

Vidutinės rinkos vertės nustatymo data: 2015-06-12

Vidutinės rinkos vertės nustatymo būdas: Masinis vertinimas

Kadastro duomenų nustatymo data: 2016-06-13

3. Daikto priklausiniai iš kito registro: įrašų nėra

4. Nuosavybė:

4.1.

Nuosavybės teisė

Savininkas: LIETUVOS RESPUBLIKA, a.k. 111105555

Daiktas: žemės sklypas Nr. 4400-4188-7564, aprašytas p. 2.1.

Įregistravimo pagrindas: 2016-04-22 Nacionalinės žemės tarnybos teritorinio skyriaus vedėjo sprendimas

Nr. 16SK-91-(14.16.110.)

2016-08-09 Nacionalinės žemės tarnybos teritorinio skyriaus vedėjo įsakymas

Nr. 16VJ-124-(14.16.2.)

Įrašas galioja: Nuo 2016-08-24

5. Valstybės ir savivaldybių žemės patikėjimo teisė:

5.1.

Valstybinės žemės patikėjimo teisė

Patikėtinis: Nacionalinė žemės tarnyba prie Aplinkos ministerijos, a.k. 188704927

Daiktas: žemės sklypas Nr. 4400-4188-7564, aprašytas p. 2.1.

Įregistravimo pagrindas: 2016-04-22 Nacionalinės žemės tarnybos teritorinio skyriaus vedėjo sprendimas

Nr. 16SK-91-(14.16.110.)

2016-08-09 Nacionalinės žemės tarnybos teritorinio skyriaus vedėjo įsakymas

Nr. 16VJ-124-(14.16.2.)

Įrašas galioja: Nuo 2016-08-24

6. Kitos daiktinės teisės:

6.1.

Kelio servitutas - teisė važiuoti transporto priemonėmis (tarnaujantis)

Daiktas: žemės sklypas Nr. 4400-4188-7564, aprašytas p. 2.1.

Įregistravimo pagrindas: 2016-04-22 Nacionalinės žemės tarnybos teritorinio skyriaus vedėjo sprendimas

Nr. 16SK-91-(14.16.110.)

2016-08-09 Nacionalinės žemės tarnybos teritorinio skyriaus vedėjo įsakymas

Nr. 16VJ-124-(14.16.2.)

Plotas: 0.1536 ha

Aprašymas: S8

Įrašas galioja: Nuo 2016-08-24

6.2.

Kelio servitutas - teisė važiuoti transporto priemonėmis (tarnaujantis)

Daiktas: žemės sklypas Nr. 4400-4188-7564, aprašytas p. 2.1.

Įregistravimo pagrindas: 2016-04-22 Nacionalinės žemės tarnybos teritorinio skyriaus vedėjo sprendimas

Nr. 16SK-91-(14.16.110.)

2016-08-09 Nacionalinės žemės tarnybos teritorinio skyriaus vedėjo įsakymas

Nr. 16VJ-124-(14.16.2.)

Plotas: 0.0949 ha

Aprašymas: S7

Įrašas galioja: Nuo 2016-08-24

6.3.

Kelio servitutas - teisė važiuoti transporto priemonėmis (tarnaujantis)

Daiktas: žemės sklypas Nr. 4400-4188-7564, aprašytas p. 2.1.
 Įregistravimo pagrindas: 2016-04-22 Nacionalinės žemės tarnybos teritorinio skyriaus vedėjo sprendimas Nr. 16SK-91-(14.16.110.)
 2016-08-09 Nacionalinės žemės tarnybos teritorinio skyriaus vedėjo įsakymas Nr. 16VJ-124-(14.16.2.)
 Plotas: 0.018 ha
 Aprašymas: S6
 Įrašas galioja: Nuo 2016-08-24

6.4. Kelio servitutas - teisė važiuoti transporto priemonėmis (tarnaujantis)
 Daiktas: žemės sklypas Nr. 4400-4188-7564, aprašytas p. 2.1.
 Įregistravimo pagrindas: 2016-04-22 Nacionalinės žemės tarnybos teritorinio skyriaus vedėjo sprendimas Nr. 16SK-91-(14.16.110.)
 2016-08-09 Nacionalinės žemės tarnybos teritorinio skyriaus vedėjo įsakymas Nr. 16VJ-124-(14.16.2.)
 Plotas: 0.0174 ha
 Aprašymas: S5
 Įrašas galioja: Nuo 2016-08-24

6.5. Kelio servitutas - teisė važiuoti transporto priemonėmis (tarnaujantis)
 Daiktas: žemės sklypas Nr. 4400-4188-7564, aprašytas p. 2.1.
 Įregistravimo pagrindas: 2016-04-22 Nacionalinės žemės tarnybos teritorinio skyriaus vedėjo sprendimas Nr. 16SK-91-(14.16.110.)
 2016-08-09 Nacionalinės žemės tarnybos teritorinio skyriaus vedėjo įsakymas Nr. 16VJ-124-(14.16.2.)
 Plotas: 0.0069 ha
 Aprašymas: S4
 Įrašas galioja: Nuo 2016-08-24

6.6. Kelio servitutas - teisė važiuoti transporto priemonėmis (tarnaujantis)
 Daiktas: žemės sklypas Nr. 4400-4188-7564, aprašytas p. 2.1.
 Įregistravimo pagrindas: 2016-04-22 Nacionalinės žemės tarnybos teritorinio skyriaus vedėjo sprendimas Nr. 16SK-91-(14.16.110.)
 2016-08-09 Nacionalinės žemės tarnybos teritorinio skyriaus vedėjo įsakymas Nr. 16VJ-124-(14.16.2.)
 Plotas: 0.0353 ha
 Aprašymas: S3
 Įrašas galioja: Nuo 2016-08-24

6.7. Kelio servitutas - teisė važiuoti transporto priemonėmis (tarnaujantis)
 Daiktas: žemės sklypas Nr. 4400-4188-7564, aprašytas p. 2.1.
 Įregistravimo pagrindas: 2016-04-22 Nacionalinės žemės tarnybos teritorinio skyriaus vedėjo sprendimas Nr. 16SK-91-(14.16.110.)
 2016-08-09 Nacionalinės žemės tarnybos teritorinio skyriaus vedėjo įsakymas Nr. 16VJ-124-(14.16.2.)
 Plotas: 0.0522 ha
 Aprašymas: S2
 Įrašas galioja: Nuo 2016-08-24

6.8. Kelio servitutas - teisė važiuoti transporto priemonėmis (tarnaujantis)
 Daiktas: žemės sklypas Nr. 4400-4188-7564, aprašytas p. 2.1.
 Įregistravimo pagrindas: 2016-04-22 Nacionalinės žemės tarnybos teritorinio skyriaus vedėjo sprendimas Nr. 16SK-91-(14.16.110.)
 2016-08-09 Nacionalinės žemės tarnybos teritorinio skyriaus vedėjo įsakymas Nr. 16VJ-124-(14.16.2.)
 Plotas: 0.0069 ha
 Aprašymas: S1
 Įrašas galioja: Nuo 2016-08-24

7. Juridiniai faktai: įrašų nėra

8. Žymos:

8.1. Teritorija, kurioje taikomos SŽNS, neįregistruota Nekilnojamojo turto registre: aerodromo apsaugos zonos (III skyrius, pirmasis skirsnis)
 Daiktas: žemės sklypas Nr. 4400-4188-7564, aprašytas p. 2.1.
 Įregistravimo pagrindas: 2019-06-06 Lietuvos Respublikos specialiųjų žemės naudojimo sąlygų įstatymas Nr. XIII-2166
 2019-12-19 Lietuvos Respublikos žemės ūkio ministro įsakymas Nr. 3D-711
 Plotas: 397.7591 ha
 Įrašas galioja: Nuo 2023-01-01

8.2. Teritorija, kurioje taikomos SŽNS, neįregistruota Nekilnojamojo turto registre: elektroninių ryšių tinklų elektroninių ryšių infrastruktūros apsaugos zonos (III skyrius, vienuoliktasis skirsnis)
 Daiktas: žemės sklypas Nr. 4400-4188-7564, aprašytas p. 2.1.
 Įregistravimo pagrindas: 2019-06-06 Lietuvos Respublikos specialiųjų žemės naudojimo sąlygų įstatymas Nr. XIII-2166
 2019-12-19 Lietuvos Respublikos žemės ūkio ministro įsakymas Nr. 3D-711
 Plotas: 0.0019 ha
 Įrašas galioja: Nuo 2023-01-01

8.3. Teritorija, kurioje taikomos SŽNS, neįregistruota Nekilnojamojo turto registre: melioruotos žemės ir melioracijos statinių apsaugos zonos (VI skyrius, antrasis skirsnis)
 Daiktas: žemės sklypas Nr. 4400-4188-7564, aprašytas p. 2.1.

- Įregistravimo pagrindas: 2019-06-06 Lietuvos Respublikos specialiųjų žemės naudojimo sąlygų įstatymas
Nr. XIII-2166
2019-12-19 Lietuvos Respublikos žemės ūkio ministro įsakymas Nr. 3D-711
Plotas: 2.0602 ha
Įrašas galioja: Nuo 2023-01-01
- 8.4. Teritorija, kurioje taikomos SŽNS, neįregistruota Nekilnojamojo turto registre:
požeminio vandens vandenviečių apsaugos zonos (VI skyrius, vienuoliktasis skirsnis)
Daiktas: žemės sklypas Nr. 4400-4188-7564, aprašytas p. 2.1.
Įregistravimo pagrindas: 2019-06-06 Lietuvos Respublikos specialiųjų žemės naudojimo sąlygų įstatymas
Nr. XIII-2166
2019-12-19 Lietuvos Respublikos žemės ūkio ministro įsakymas Nr. 3D-711
Plotas: 139.7138 ha
Įrašas galioja: Nuo 2023-01-01
- 8.5. Teritorija, kurioje taikomos SŽNS, neįregistruota Nekilnojamojo turto registre:
elektros tinklų apsaugos zonos (III skyrius, ketvirtasis skirsnis)
Daiktas: žemės sklypas Nr. 4400-4188-7564, aprašytas p. 2.1.
Įregistravimo pagrindas: 2019-06-06 Lietuvos Respublikos specialiųjų žemės naudojimo sąlygų įstatymas
Nr. XIII-2166
2019-12-19 Lietuvos Respublikos žemės ūkio ministro įsakymas Nr. 3D-711
Plotas: 0.42 ha
Įrašas galioja: Nuo 2023-01-01
- 8.6. Teritorija, kurioje taikomos SŽNS, neįregistruota Nekilnojamojo turto registre: kelių
apsaugos zonos (III skyrius, antrasis skirsnis)
Daiktas: žemės sklypas Nr. 4400-4188-7564, aprašytas p. 2.1.
Įregistravimo pagrindas: 2019-06-06 Lietuvos Respublikos specialiųjų žemės naudojimo sąlygų įstatymas
Nr. XIII-2166
2019-12-19 Lietuvos Respublikos žemės ūkio ministro įsakymas Nr. 3D-711
Plotas: 5.6315 ha
Įrašas galioja: Nuo 2023-01-01
- 8.7. Teritorija, kurioje taikomos SŽNS, neįregistruota Nekilnojamojo turto registre: miško
žemė (VI skyrius, trečiasis skirsnis)
Daiktas: žemės sklypas Nr. 4400-4188-7564, aprašytas p. 2.1.
Įregistravimo pagrindas: 2019-06-06 Lietuvos Respublikos specialiųjų žemės naudojimo sąlygų įstatymas
Nr. XIII-2166
2019-12-19 Lietuvos Respublikos žemės ūkio ministro įsakymas Nr. 3D-711
Plotas: 393.9994 ha
Įrašas galioja: Nuo 2023-01-01

9. Teritorijos, kuriose taikomos SŽNS, įrašytos į NTK kadastro duomenų byloje įrašytų duomenų pagrindu: įrašų nėra

10. Daikto registravimas ir kadastro žymos:

- 10.1. Kadastrinius matavimus atliko (kadastro žyma)
LORETA ANDRIUŠIENĖ
Daiktas: žemės sklypas Nr. 4400-4188-7564, aprašytas p. 2.1.
Įregistravimo pagrindas: 2014-04-17 Kvalifikacijos pažymėjimas Nr. 2M-M-2029
2016-06-13 Nekilnojamojo daikto kadastro duomenų byla
Įrašas galioja: Nuo 2016-08-24
- 10.2. Suformuotas naujas (daikto registravimas)
Daiktas: žemės sklypas Nr. 4400-4188-7564, aprašytas p. 2.1.
Įregistravimo pagrindas: 2016-04-22 Nacionalinės žemės tarnybos teritorinio skyriaus vedėjo sprendimas
Nr. 16SK-91-(14.16.110.)
2016-06-13 Nekilnojamojo daikto kadastro duomenų byla
2016-08-09 Nacionalinės žemės tarnybos teritorinio skyriaus vedėjo įsakymas
Nr. 16VJ-124-(14.16.2.)
Įrašas galioja: Nuo 2016-08-24

11. Duomenys apie įregistruotas teritorijas, kuriose taikomos specialiosios žemės naudojimo sąlygos:

- 11.1. Teritorijos pavadinimas: Elektros tinklų apsaugos zonos (III skyrius, ketvirtasis skirsnis)
Teritorijos unikalus numeris: 100092986
Įregistravimo pagrindas: Lietuvos Respublikos energetikos ministerija; 2021-10-25 Įsakymas dėl Kretingos
elektros tinklų teritorijų plano patvirtinimo Nr. 1-274
Įregistravimo data: 2021-11-05
Žemės sklypo plotas, patenkantis į Teritoriją: 283 kv. m, nuo 2023-07-05
- 11.2. Teritorijos pavadinimas: Elektros tinklų apsaugos zonos (III skyrius, ketvirtasis skirsnis)
Teritorijos unikalus numeris: 100095716
Įregistravimo pagrindas: Lietuvos Respublikos energetikos ministerija; 2021-10-25 Įsakymas dėl Kretingos
elektros tinklų teritorijų plano patvirtinimo Nr. 1-274
Įregistravimo data: 2021-11-09
Žemės sklypo plotas, patenkantis į Teritoriją: 636 kv. m, nuo 2023-07-05
- 11.3. Teritorijos pavadinimas: Kelių apsaugos zonos (III skyrius, antrasis skirsnis)
Teritorijos unikalus numeris: 100399408
Įregistravimo pagrindas: Lietuvos Respublikos susisiekimo ministerija; 2023-06-01 Valstybinės reikšmės kelių
apsaugos zonų nustatymo planas Palangos miesto savivaldybėje Nr. 3-282
Įregistravimo data: 2023-06-12
Žemės sklypo plotas, patenkantis į Teritoriją: 14827 kv. m, nuo 2023-07-05
- 11.4. Teritorijos pavadinimas: Elektros tinklų apsaugos zonos (III skyrius, ketvirtasis skirsnis)
Teritorijos unikalus numeris: 100121061

Įregistravimo pagrindas: Lietuvos Respublikos energetikos ministerija; 2021-10-25 Įsakymas dėl Kretingos elektros tinklų teritorijų plano patvirtinimo Nr. 1-274

Įregistravimo data: 2021-11-23

Žemės sklypo plotas, patenkantis į Teritoriją: 153 kv. m, nuo 2023-07-05

11.5.

Teritorijos pavadinimas: Kelių apsaugos zonos (III skyrius, antrasis skirsnis)
Teritorijos unikalus numeris: 100399533

Įregistravimo pagrindas: Lietuvos Respublikos susisiekimo ministerija; 2023-06-01 Valstybinės reikšmės kelių apsaugos zonų nustatymo planas Palangos miesto savivaldybėje Nr. 3-282

Įregistravimo data: 2023-06-12

Žemės sklypo plotas, patenkantis į Teritoriją: 176361 kv. m, nuo 2023-07-05

11.6.

Teritorijos pavadinimas: Elektros tinklų apsaugos zonos (III skyrius, ketvirtasis skirsnis)
Teritorijos unikalus numeris: 100108555

Įregistravimo pagrindas: Lietuvos Respublikos energetikos ministerija; 2021-10-25 Įsakymas dėl Kretingos elektros tinklų teritorijų plano patvirtinimo Nr. 1-274

Įregistravimo data: 2021-11-15

Žemės sklypo plotas, patenkantis į Teritoriją: 671 kv. m, nuo 2023-07-05

11.7.

Teritorijos pavadinimas: Elektros tinklų apsaugos zonos (III skyrius, ketvirtasis skirsnis)
Teritorijos unikalus numeris: 100095924

Įregistravimo pagrindas: Lietuvos Respublikos energetikos ministerija; 2021-10-25 Įsakymas dėl Kretingos elektros tinklų teritorijų plano patvirtinimo Nr. 1-274

Įregistravimo data: 2021-11-09

Žemės sklypo plotas, patenkantis į Teritoriją: 636 kv. m, nuo 2023-07-05

11.8.

Elektroninių ryšių tinklų elektroninių ryšių infrastruktūros apsaugos zonos (III skyrius, Teritorijos pavadinimas: vienuoliktasis skirsnis)
Teritorijos unikalus numeris: 100389014

Įregistravimo pagrindas: Lietuvos Respublikos susisiekimo ministerija; 2023-02-20 Telia tinklo apsaugos zonos planas Palangos miesto savivaldybėje (papildomas) Nr. 3-70

Įregistravimo data: 2023-02-28

Žemės sklypo plotas, patenkantis į Teritoriją: 169 kv. m, nuo 2023-07-05

12. Registro pastabos ir nuorodos: įrašų nėra

13. Kita informacija: įrašų nėra


14. Informacija apie duomenų sandoriui tikslinimą: įrašų nėra

Dokumentą atspausdino

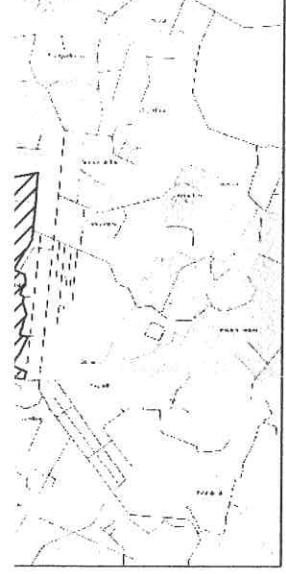
INGRIDA ŠAKICKIENĖ

PLANAS M 1:2000

plotas 3977591 m²



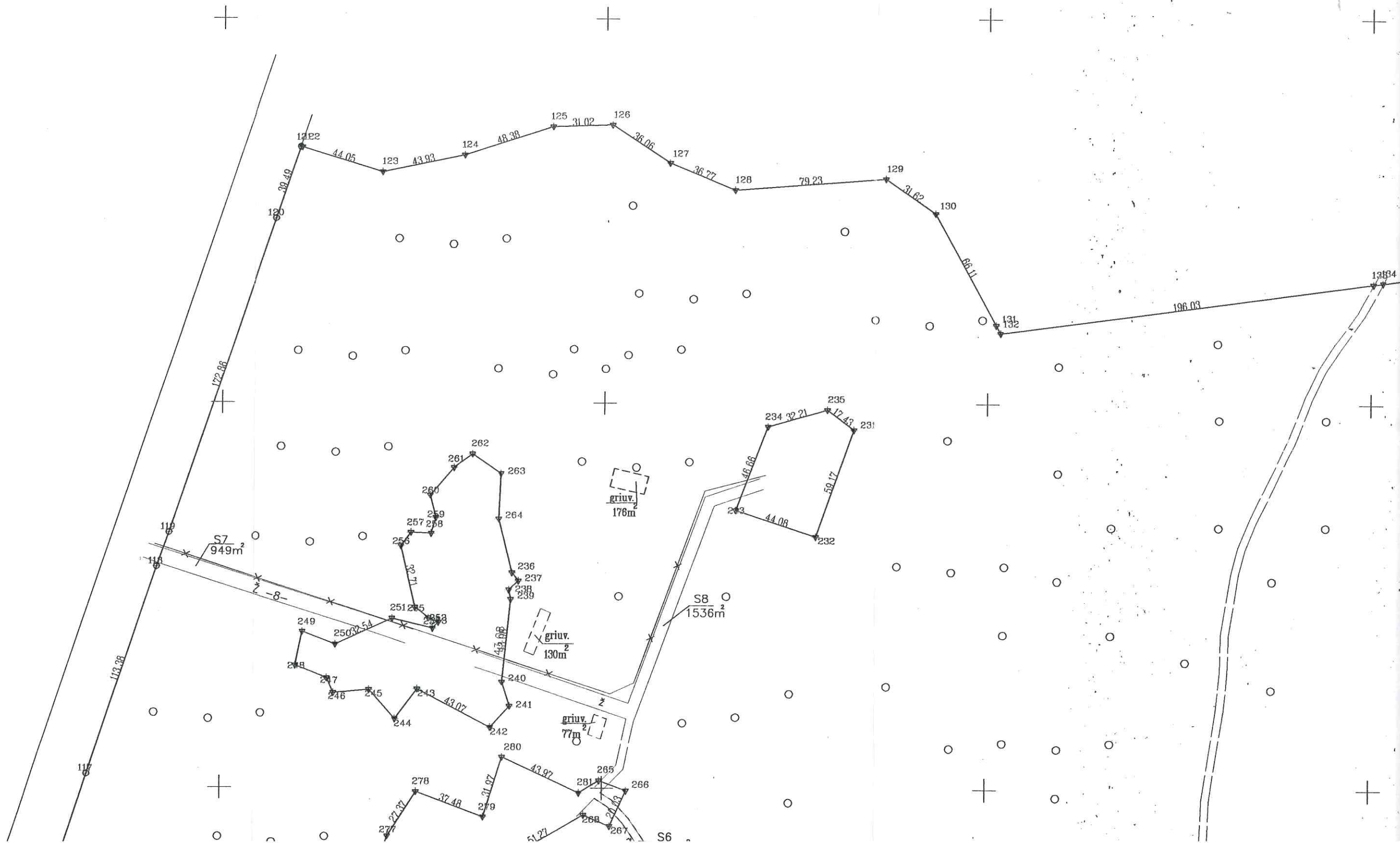
lymo schema



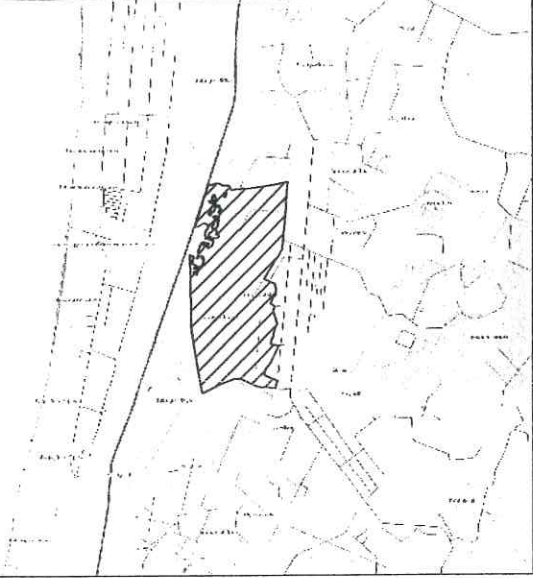
ŽEMĖS SKLYPO PLANAS

Sklypo plotas

1319200
6209400

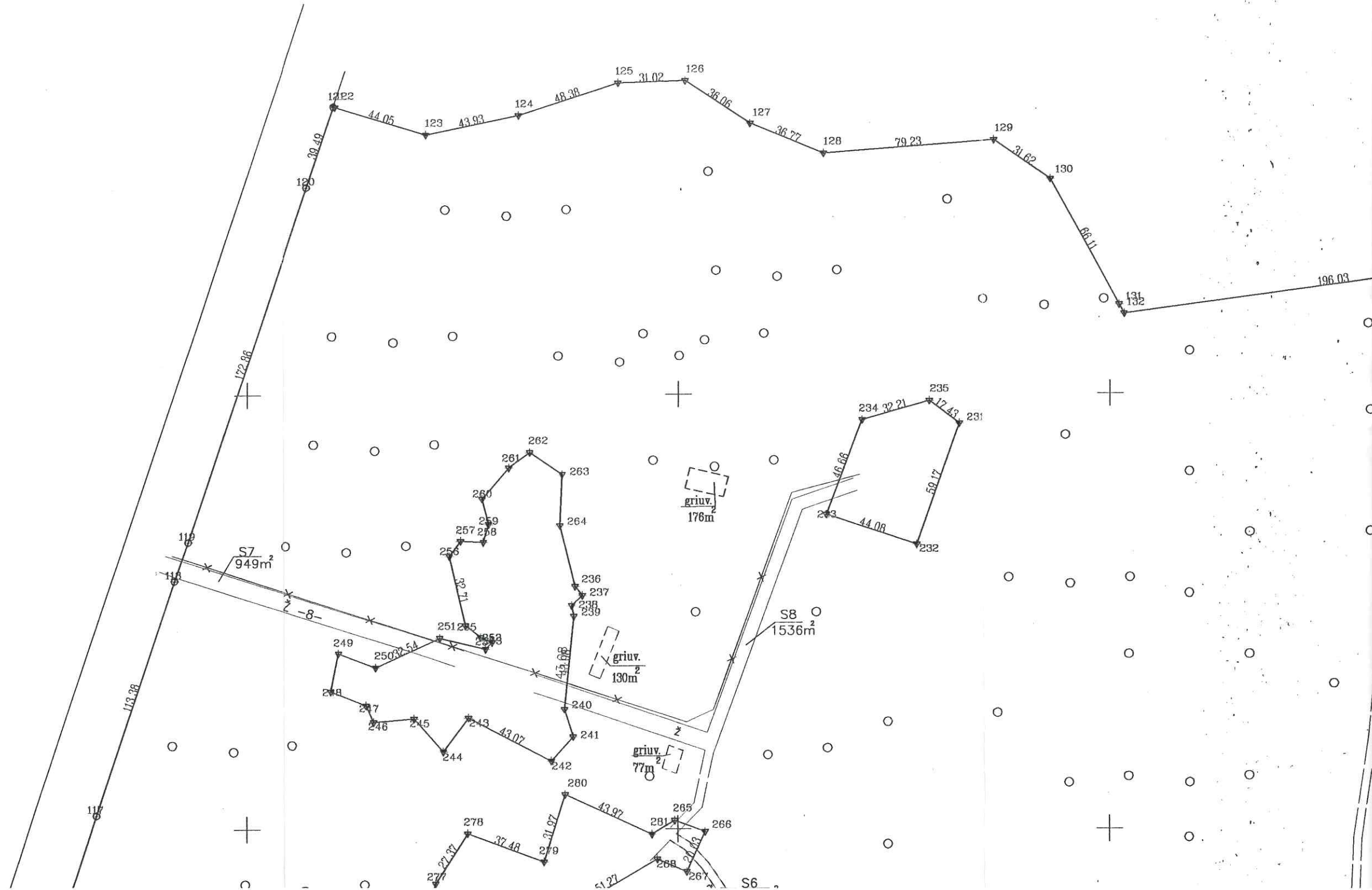


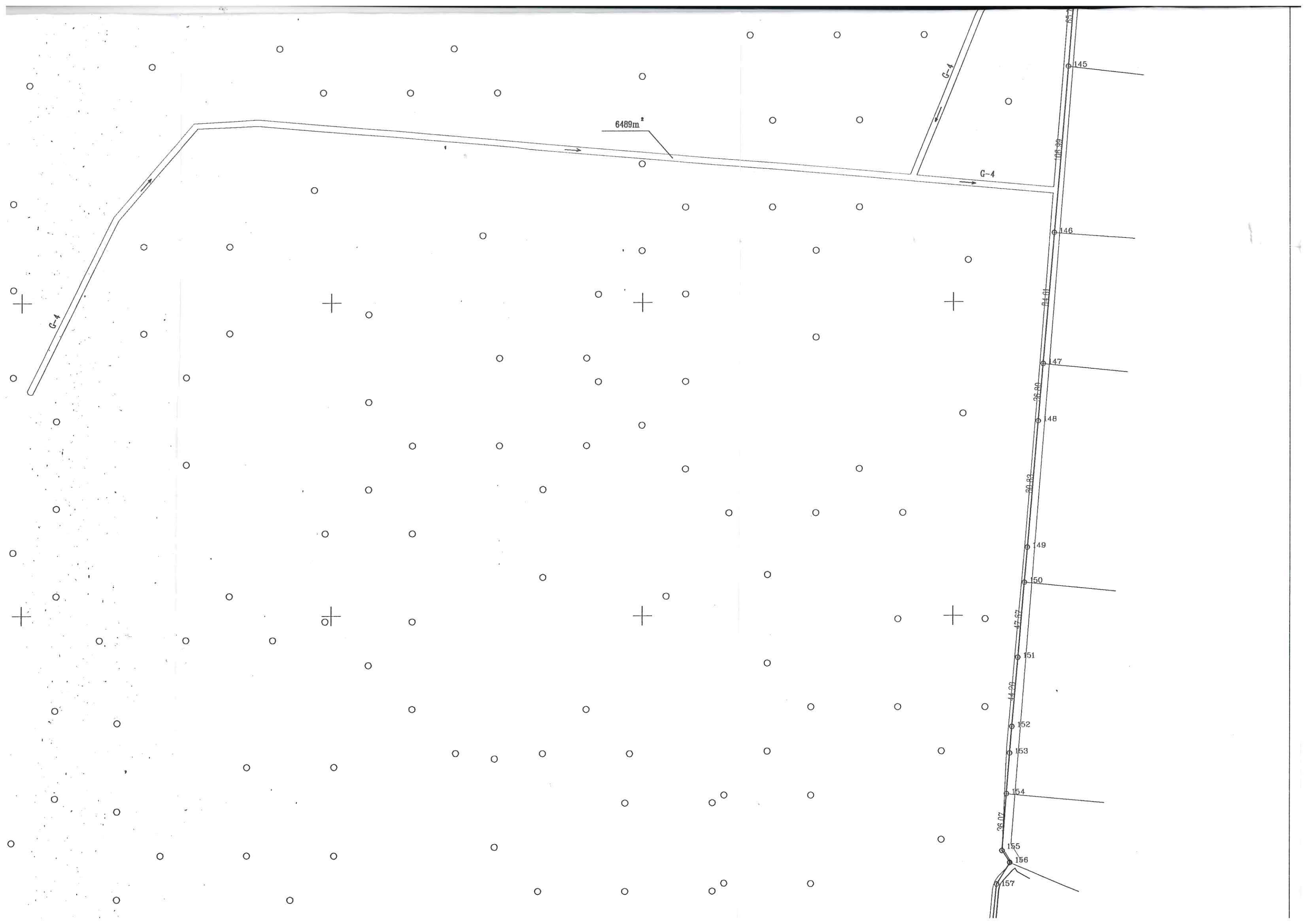
Žemės sklypo išdėstymo schema



ŽEMĖ


319200
6209400





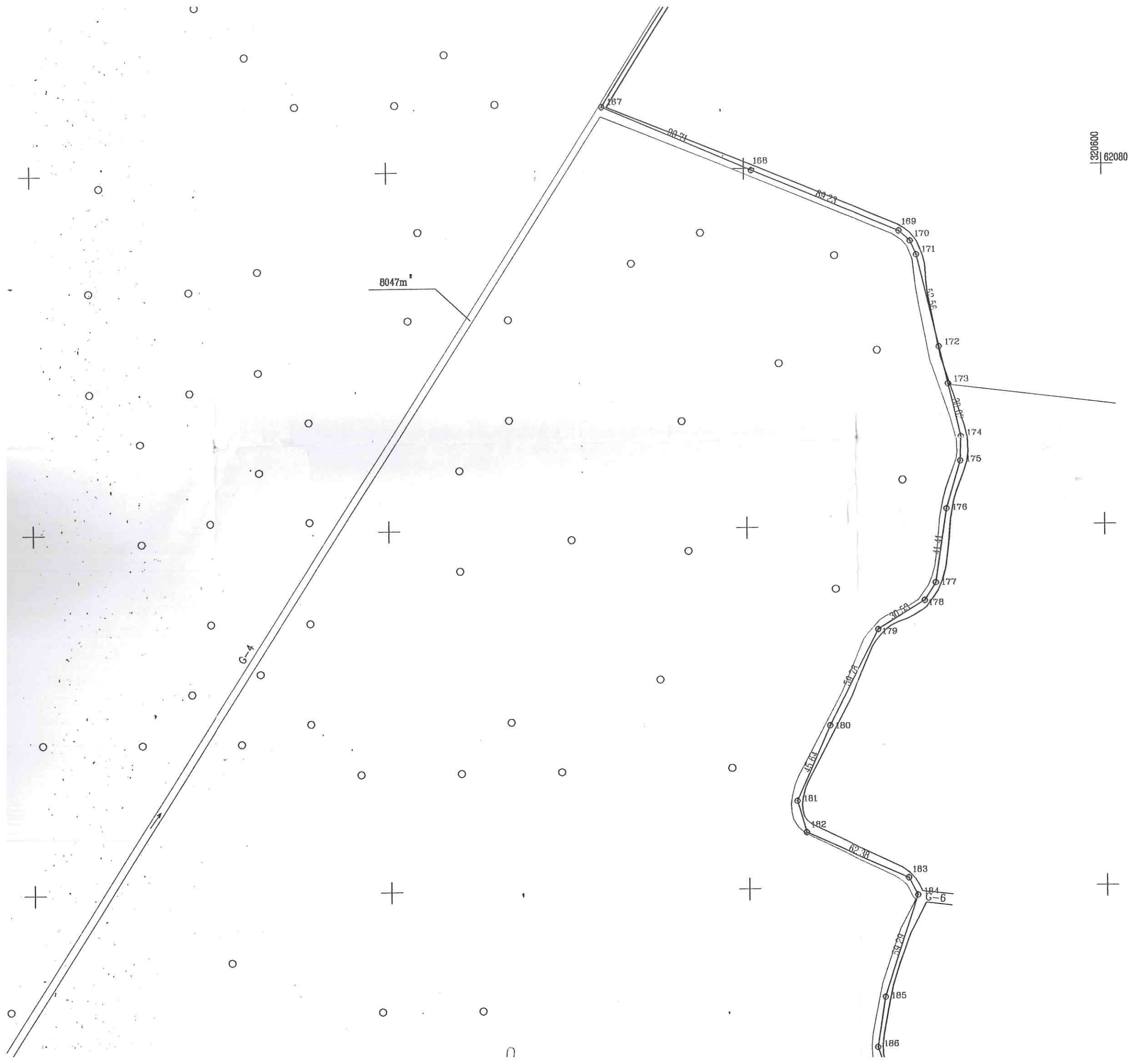




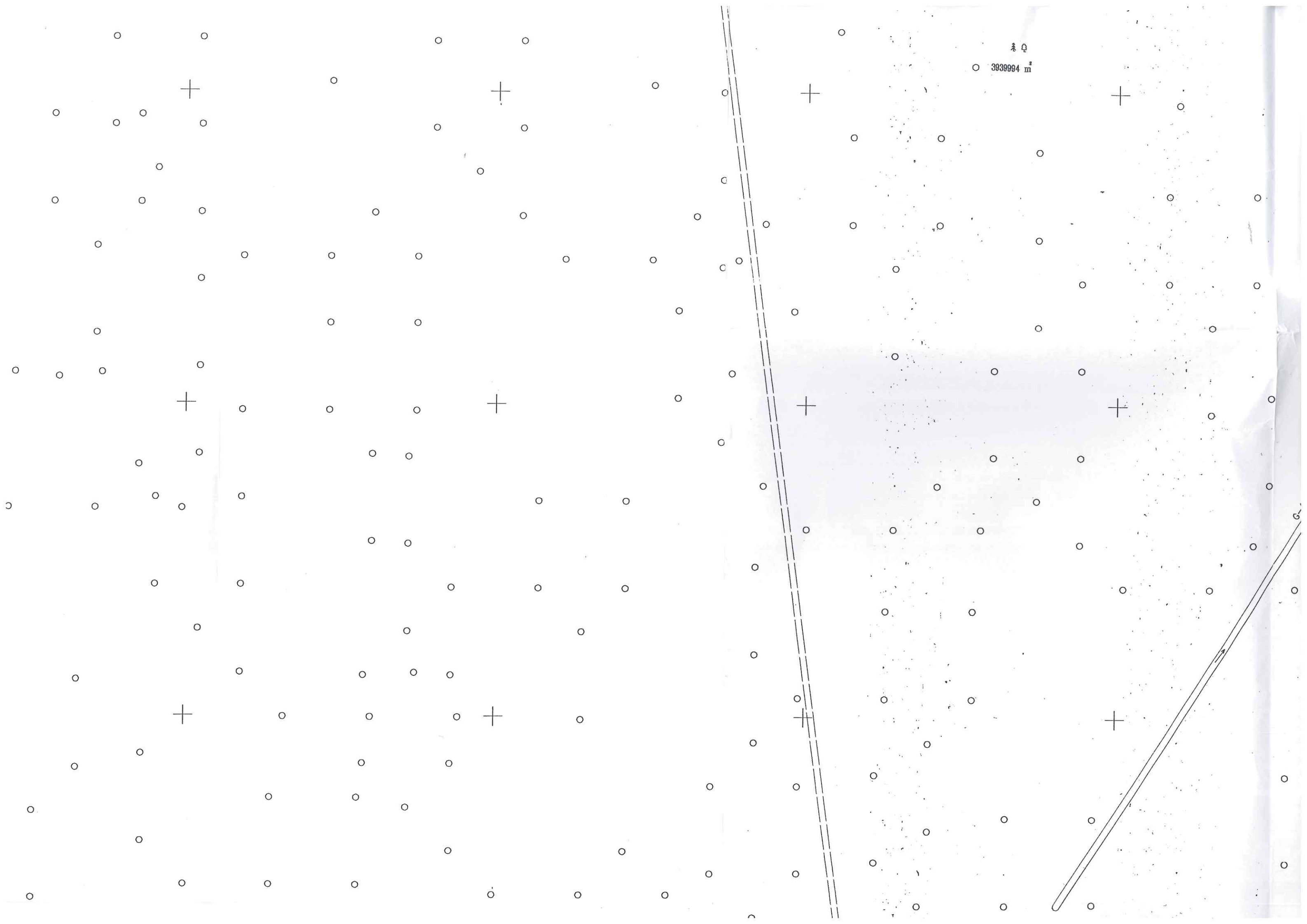


Linijų anotacijų lentelė

Gretimybė	Atstumas
1-2	16.51
11-12	17.08
12-13	8.36
13-14	12.75
15-16	9.22
16-17	9.65
17-18	17.41
18-19	13.55
19-20	17.31
20-21	18.64
21-22	17.20
22-23	7.53
24-25	17.63
26-27	19.49
27-28	29.86
28-29	14.34
29-30	21.34
30-31	12.93
31-32	10.91
32-33	9.64
34-35	23.76
35-36	10.33
36-37	8.98
37-38	7.58
38-39	16.40
39-40	29.06
40-41	29.07
41-42	24.56
42-43	24.21
43-44	14.35
44-45	18.69
47-48	27.52
48-49	9.05
49-50	23.10
51-52	16.55
53-54	9.89
55-56	6.51
56-57	8.02
57-58	14.10
58-59	21.97
59-60	12.48
60-61	15.22
61-62	29.16
62-63	28.89




30-39	41.91
39-40	12.48
40-41	15.22
41-42	29.16
42-43	28.89
43-44	12.78
44-45	21.09
45-46	22.36
46-47	12.69
47-48	9.45
48-49	23.59
49-50	27.76
50-51	12.02
51-52	21.67
52-53	8.31
53-54	25.12
54-55	13.40
55-56	25.09
56-57	23.94
57-58	19.22
58-59	27.50
59-60	28.55
60-61	15.70
61-62	27.60
62-63	23.12
63-64	28.43
64-65	28.48
65-66	24.20
66-67	23.71
67-68	9.39
68-69	27.75
69-70	18.09
70-71	16.27
71-72	24.24
72-73	25.58
73-74	8.07
74-75	13.75
75-76	19.00
76-77	0.72
77-78	4.72
78-79	4.97
79-80	3.46
80-81	3.36
81-82	7.12
82-83	5.80
83-84	22.32
84-85	16.75
85-86	25.87
86-87	9.08
87-88	16.10
88-89	26.91
89-90	28.85
90-91	8.38
91-92	8.44
92-93	21.36
93-94	14.01
94-95	27.74
95-96	11.60
96-97	18.19
97-98	10.83
98-99	28.06
99-100	26.03
100-101	19.46
101-102	27.58
102-103	8.38
103-104	0.67
104-105	14.79
105-106	11.18
106-107	21.67
107-108	8.71
108-109	20.83
109-110	10.76
110-111	17.19
111-112	18.57
112-113	28.53
113-114	25.30
114-115	25.42
115-116	26.02
116-117	26.08
117-118	29.86
118-119	28.91
119-120	25.09
120-1	10.84
Linijų anotacijų lentelė	
Gretimybė	Atstumas
263-264	23.67
264-236	28.88
236-237	5.30
237-238	6.81
238-239	5.01
240-241	13.25
241-242	15.15
243-244	19.28
244-245	20.36
245-246	18.71
246-247	8.45
247-248	17.61
248-249	17.79
249-250	18.40
251-252	21.90
252-253	4.34
253-254	5.81
254-255	8.92
256-257	8.71
257-258	10.58
258-259	8.58
259-260	12.13

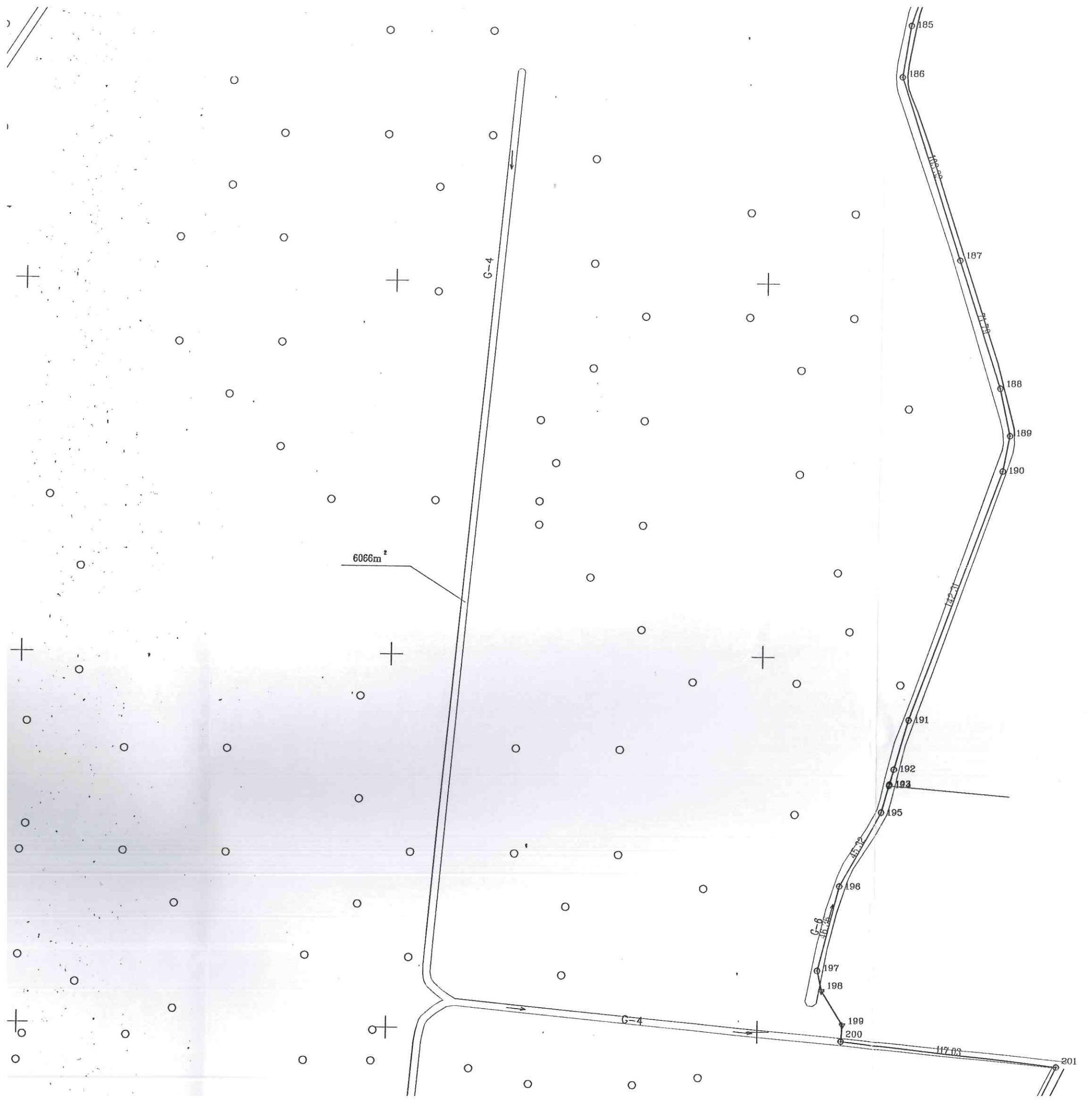


3939994 m²


Projektuojamas kelias

500.00






249-250	18.40
251-252	21.90
252-253	4.34
253-254	5.81
254-255	8.92
256-257	8.71
257-258	10.58
258-259	8.58
259-260	12.13
260-261	18.99
261-262	11.89
262-263	18.16
Linijų anotacijų lentelė	
Greitmybė	Atstumas
261-265	12.20
265-266	15.00
267-268	14.96
273-274	18.35
274-275	10.19
Linijų anotacijų lentelė	
Greitmybė	Atstumas
286-287	22.98
282-283	25.57
284-285	24.77
285-286	9.49
Linijų anotacijų lentelė	
Greitmybė	Atstumas
288-289	10.38
Linijų anotacijų lentelė	
Greitmybė	Atstumas
332-295	18.03
296-297	17.55
300-301	11.60
302-303	19.98
303-304	17.37
305-306	9.78
307-308	12.54
315-316	10.17
316-317	13.53
323-324	13.99
324-325	18.30
327-328	14.23
329-330	17.81



6066m²

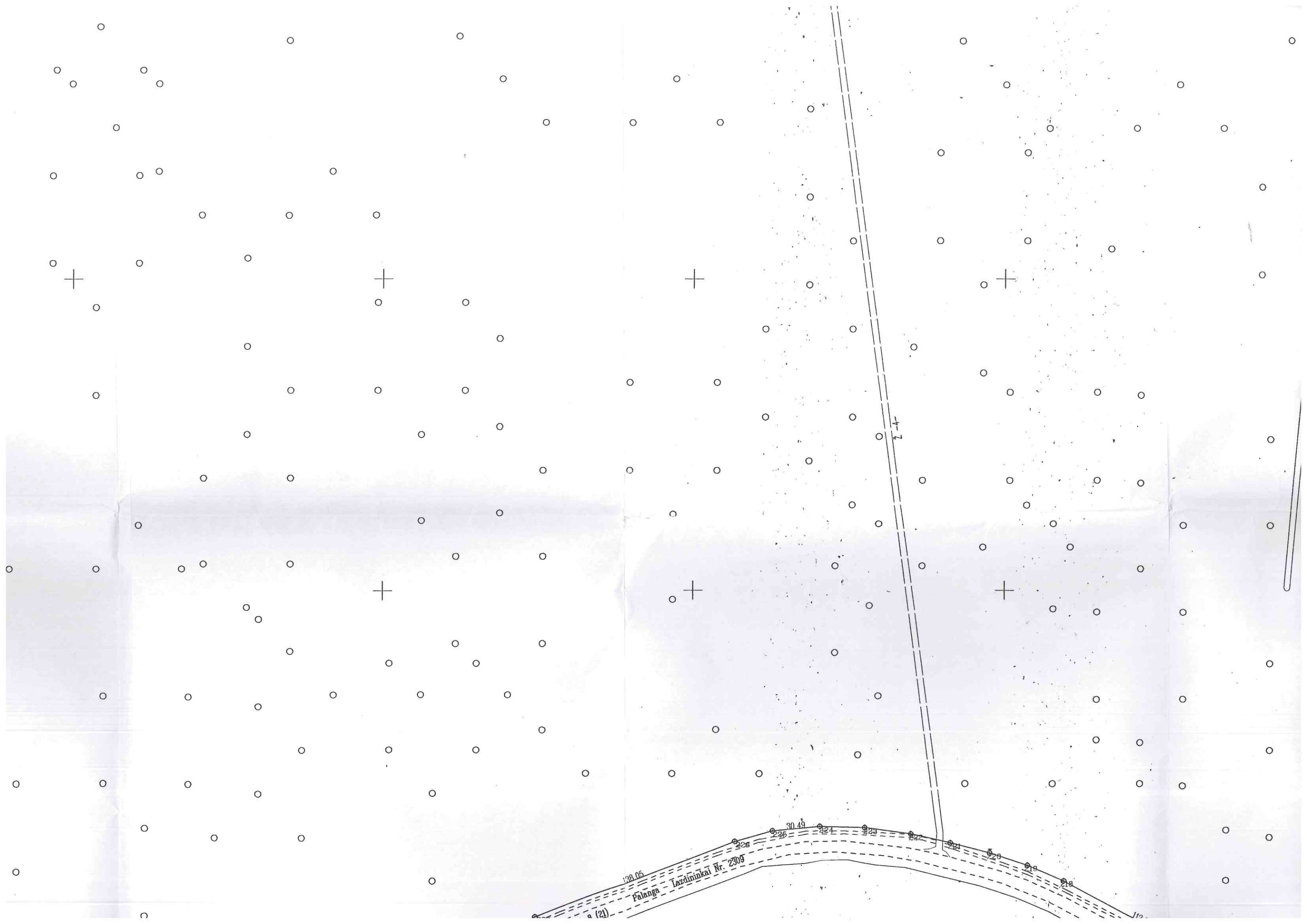


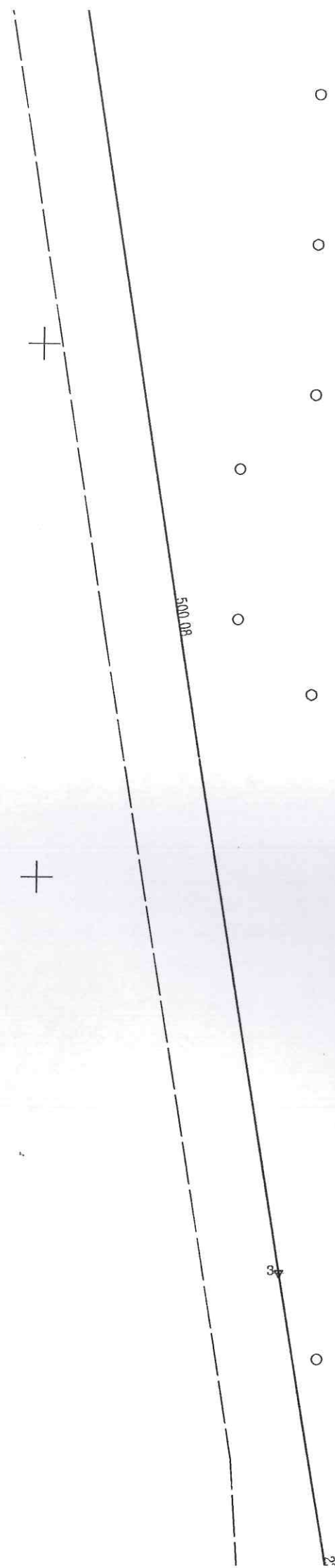


Kadastrs:	vietovė	Palangos m.	blokas	sklypas
Žemės sklypo kadastrs Nr.:			2 5 0 1 0 0 1 8	0017

Gatvė, namo Nr.	Liepojos pl.
Kaimas (miestelis)	
Seniūnija	
Miestas (rajonas)	Palangos
Apskritis	Klaipėdos

Gretimybė	Gretimoms žemės sklypo kadastrs Nr.	Pastabos
1-10	2501/0018: 6	
10-109		valstybinė žemė
109-112	2501/0018: 7	
112-114		valstybinė žemė
114-121		4400-2870-3535
121-138	2501/0016: 419	
138-140	5604/0003: 45	
140-143	5604/0003: 74	
143-144	5604/0003: 61	
144-145	5604/0003: 175	
145-146	5604/0003: 188	
146-147	5604/0003: 173	
147-150	5604/0003: 41	
150-154	5604/0003: 127	
154-156	5604/0003: 193	
156-158	5660/0007: 72	
158-161	5660/0007: 77	
161-162	5660/0007: 125	
162-163	5660/0007: 153	
163-164	5660/0007: 170	
164-165	5660/0007: 86	
165-166	5660/0007: 82	
166-173	5660/0007: 70	
173-191	5660/0007: 80	
191-202		Palangos m. sav.
202-203	5660/0007: 71	
203-207	5660/0007: 73	
207-211	5660/0007: 34	
211-212	5660/0007: 16	
212-1		4400-3732-6604
231-235-231	2501/0018: 8	
235-264-235		valstybinė žemė
265-281-265		valstybinė žemė
282-287-282		valstybinė žemė
288-294-288		valstybinė žemė
295-332-295		valstybinė žemė

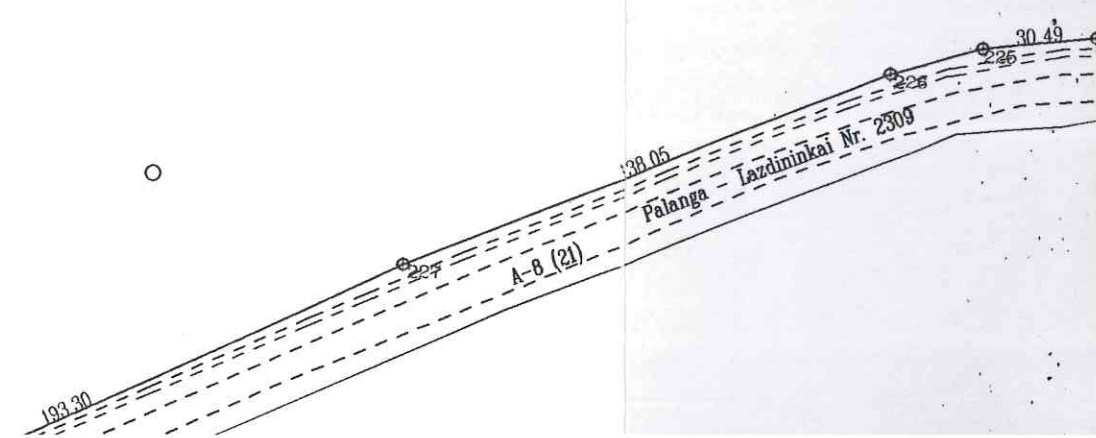




SOD. OB.

34

35



193.30

227

228

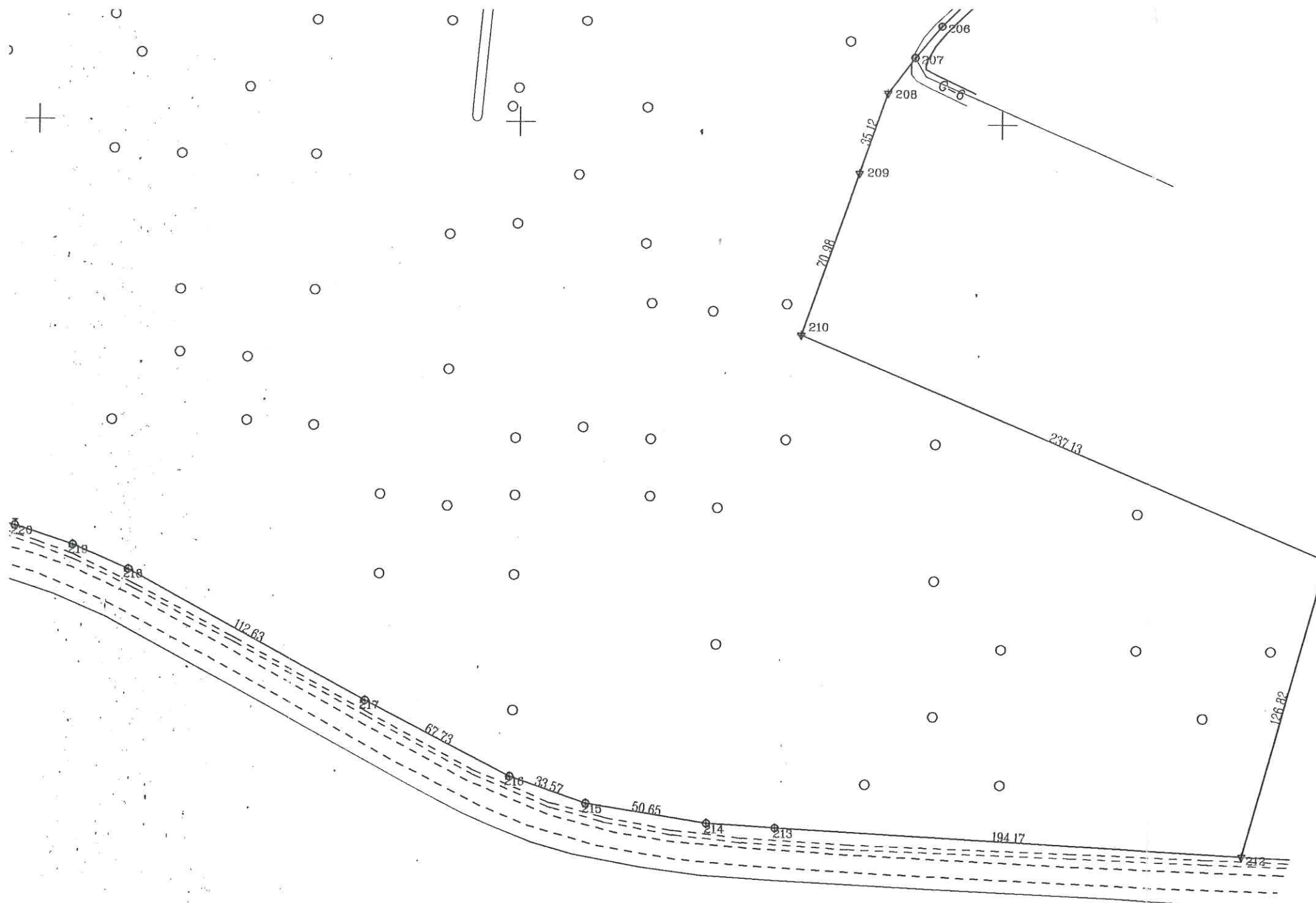
229

30.49

138.05

Palanga

Lazdininkai Nr. 2309



156-158	5660/0007:72	
158-161	5660/0007:77	
161-162	5660/0007:125	
162-163	5660/0007:153	
163-164	5660/0007:170	
164-165	5660/0007:86	
165-166	5660/0007:82	
166-173	5660/0007:70	
173-191	5660/0007:80	
191-202		Palangos m. sav.
202-203	5660/0007:71	
203-207	5660/0007:73	
207-211	5660/0007:34	
211-212	5660/0007:16	
212-1		4400-3732-6604
231-235-231	2501/0018:8	
235-264-235		valstybinė žemė
265-281-265		valstybinė žemė
282-287-282		valstybinė žemė
288-294-288		valstybinė žemė
295-332-295		valstybinė žemė

**ŽEMĖS SKLYPO RIBOS
PAŽYMĖTOS KADASTRO ŽEMĖLAPYJE**
2016-08-14
Kadastro specialistė ekspertė
VI Registrų centro Klaipėdos filialas Lina Nausėdienė
(pareigos) (parašas) (v. parašas)

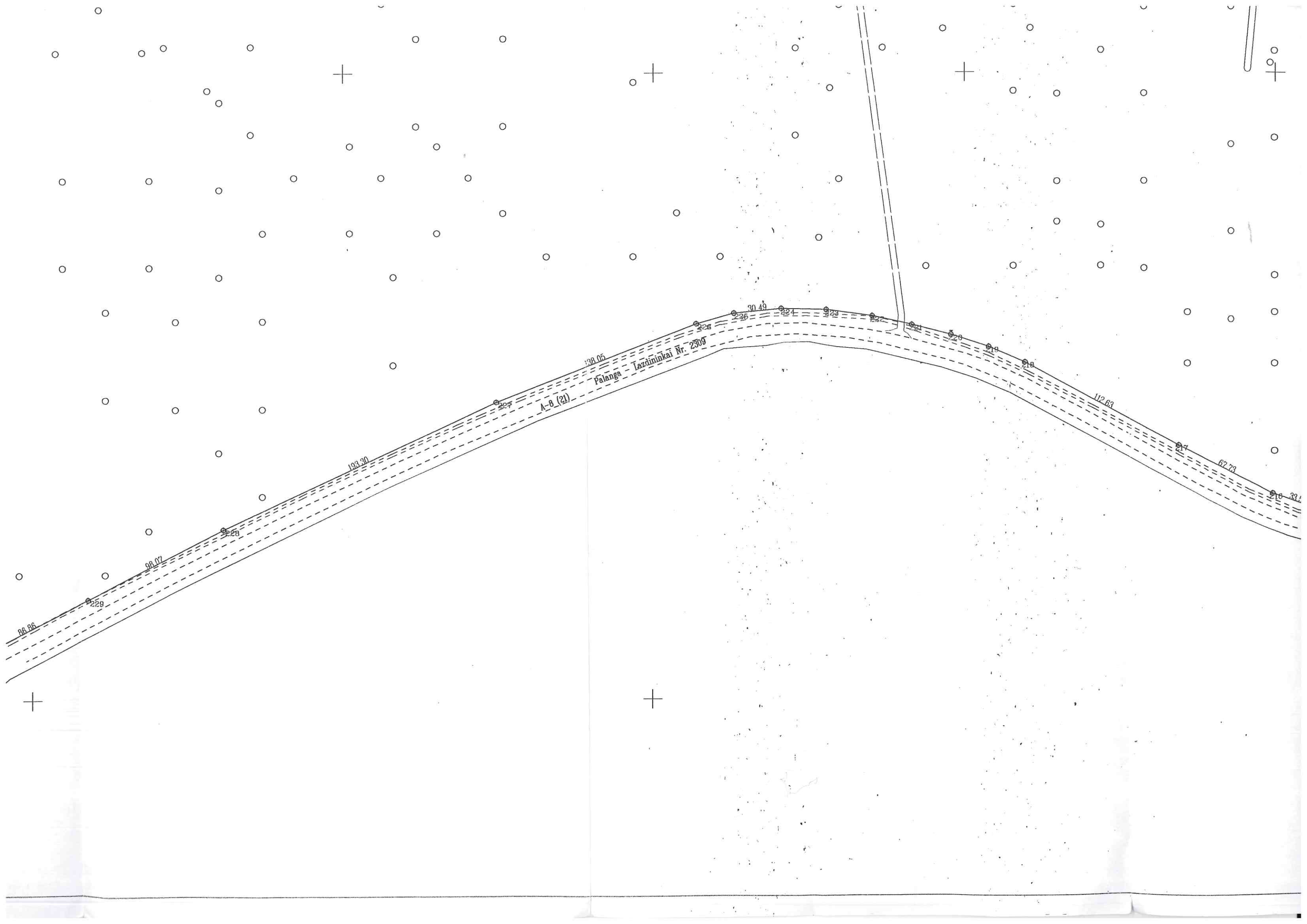
Su paženklintomis vietovėje žemės sklypo ribomis, aprašytomis . . . 2008 . . . m. . . .05 . . mėn. 21. d. žemės sklypo paženklinimo-parodymo akte, ir nustatytu plotu sutinku:
Žemės savininkas (naudotojas): Vyr. miškininkas Sigitas Kupšys
VI Kretingos miškų urėdija (vardas, pavardė) (parašas) (data)

Nacionalinės žemės tarnybos prie Žemės ūkio ministerijos
Palangos skyriaus vyresnysis specialistas
Patikrino: Rimantas Armonas
Suderino: Rimantas Armonas
(pareigos) (parašas) (vardas, pavardė) (data)

VMI V.Į. Valstybinis miškotvarkos institutas
LICENCIJOS NR G-804 -(545) IŠDUOTA 2008.09.25

Pareigos	Parašas	Vardas, pavardė	Data
le.p.skyriaus vedėjas	[parašas]	Algima Bartosevičienė	2016-06-06
vyresn. specialistė	[parašas]	Loreta Andriušienė	2016-06-06

A.V.



+

+

+

+

+

+

34

230.37

230

86.86

229

98.07

228

133.30

227

138.05

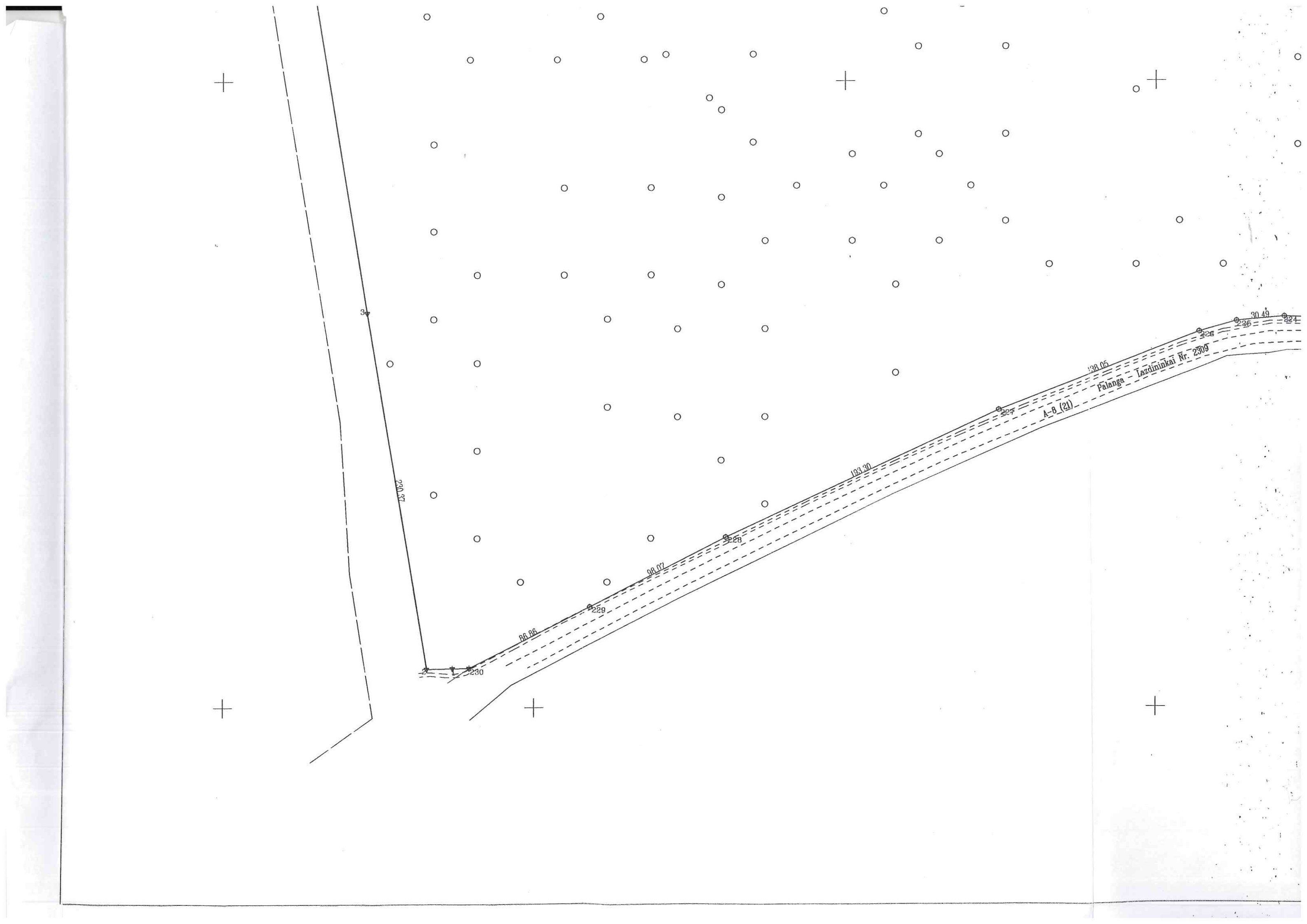
Palanga Lazdiminkai Nr. 2309

A-B (21)

226

30.49

224



ŽEMĖS SKLYPO PLANAS M 1:2000

Sklypo plotas 3977591 m²


Žemės sklypo kadastro Nr. 250100180017

KOORDINACIJŲ ŽINIARASTIS

Koordinacijų sistema LKS-94											
Taško Nr.	Kodas	X	Y	Taško Nr.	Kodas	X	Y	Taško Nr.	Kodas	X	Y
1	R	6206224.91	319347.51	111	R	6208865.88	319273.24	221	R	6206438.70	319966.04
2	R	6206224.60	319331.00	112	R	6208867.50	319234.91	222	R	6206444.31	319940.57
3	R	6206451.75	319292.60	113	R	6208862.76	319228.38	223	R	6206448.37	319910.99
4	R	6206945.19	319211.39	114	R	6208862.62	319214.63	224	R	6206449.10	319882.09
5	R	6207192.34	319170.63	115	R	6208979.11	319254.09	225	R	6206446.23	319851.74
6	R	6207280.45	319159.49	116	R	6209103.55	319295.79	226	R	6206439.48	319827.57
7	R	6207369.18	319154.99	117	R	6209206.45	319330.38	227	R	6206389.90	319698.73
8	R	6207438.99	319154.08	118	R	6209314.01	319366.24	228	R	6206308.43	319523.44
9	R	6207939.04	319147.44	119	R	6209331.95	319372.51	229	R	6206263.83	319436.10
10	R	6208419.09	319141.08	120	R	6209495.81	319427.56	230	R	6206225.11	319358.35
11	R	6208401.57	319198.17	121	R	6209533.22	319440.22	231	R	6209386.26	319730.06
12	R	6208390.36	319185.28	122	R	6209533.01	319440.91	232	R	6209330.47	319710.36
13	R	6208390.91	319193.62	123	R	6209520.00	319483.00	233	R	6209344.27	319668.50
14	R	6208384.68	319204.75	124	R	6209529.00	319526.00	234	R	6209387.83	319685.22
15	R	6208363.20	319177.58	125	R	6209544.00	319572.00	235	R	6209396.78	319716.16
16	R	6208354.16	319179.41	126	R	6209545.00	319603.00	236	R	6209311.32	319552.28
17	R	6208350.37	319188.28	127	R	6209525.00	319633.00	237	R	6209307.18	319555.59
18	R	6208334.63	319180.85	128	R	6209511.00	319667.00	238	R	6209302.48	319550.66
19	R	6208327.54	319192.40	129	R	6209517.00	319746.00	239	R	6209297.58	319551.71
20	R	6208310.66	319188.57	130	R	6209499.00	319772.00	240	R	6209254.71	319547.46
21	R	6208295.41	319177.86	131	R	6209441.18	319804.05	241	R	6209242.12	319551.60
22	R	6208293.30	319160.79	132	R	6209437.05	319806.34	242	R	6209230.95	319541.37
23	R	6208286.68	319157.21	133	R	6209482.69	320000.69	243	R	6209250.72	319503.11
24	R	6208262.86	319229.31	134	R	6209463.34	320005.62	244	R	6209235.32	319491.51
25	R	6208247.32	319237.64	135	R	6209496.52	320257.14	245	R	6209250.42	319477.85
26	R	6208227.76	319214.03	136	R	6209539.36	320581.89	246	R	6209248.84	319459.21
27	R	6208208.63	319210.29	137	R	6209555.54	320704.51	247	R	6209256.53	319455.70
28	R	6208204.60	319239.88	138	R	6209555.99	320707.94	248	R	6209263.07	319439.35
29	R	6208212.24	319252.01	139	R	6209507.97	320703.87	249	R	6209280.50	319442.91
30	R	6208233.44	319254.49	140	R	6209504.62	320703.58	250	R	6209273.95	319460.11
31	R	6208240.27	319265.47	141	R	6209497.52	320702.98	251	R	6209287.57	319489.66
32	R	6208250.51	319269.23	142	R	6209365.32	320691.76	252	R	6209282.52	319510.97
33	R	6208247.67	319278.44	143	R	6209359.54	320691.27	253	R	6209285.65	319513.98
34	R	6208150.99	319246.88	144	R	6209216.78	320679.15	254	R	6209287.94	319508.64
35	R	6208157.43	319224.01	145	R	6209151.27	320673.59	255	R	6209293.37	319501.56
36	R	6208167.57	319225.96	146	R	6209044.66	320664.54	256	R	6209325.20	319494.04
37	R	6208169.93	319217.30	147	R	6208960.36	320657.38	257	R	6209332.21	319499.21
38	R	6208163.37	319213.51	148	R	6208923.69	320654.27	258	R	6209331.65	319509.78
39	R	6208156.05	319198.83	149	R	6208843.15	320647.44	259	R	6209339.89	319512.18
40	R	6208127.39	319203.66	150	R	6208820.92	320645.55	260	R	6209351.64	319509.18
41	R	6208119.81	319231.72	151	R	6208773.41	320641.52	261	R	6209366.01	319521.59
42	R	6208107.94	319253.22	152	R	6208729.37	320637.78	262	R	6209373.08	319531.15
43	R	6208131.69	319257.92	153	R	6208712.68	320636.36	263	R	6209362.93	319546.21
44	R	6208140.50	319269.25	154	R	6208686.89	320634.37	264	R	6209339.29	319545.07
45	R	6208159.12	319267.63	155	R	6208650.93	320631.60	265	R	6209203.77	319598.43
46	R	6208197.53	319283.88	156	R	6208643.36	320636.61	266	R	6209198.69	319612.54
47	R	6208228.49	319281.60	157	R	6208629.69	320628.10	267	R	6209180.55	319604.05
48	R	6208239.33	319306.89	158	R	6208544.20	320619.79	268	R	6209186.43	319590.29
49	R	6208248.29	319308.14	159	R	6208510.72	320616.54	269	R	6209180.69	319545.95
50	R	6208254.82	319330.30	160	R	6208485.78	320606.44	270	R	6209101.53	319528.41
51	R	6208292.83	319337.07	161	R	6208423.76	320567.13	271	R	6209112.30	319506.52
52	R	6208287.13	319352.61	162	R	6208399.39	320551.69	272	R	6209044.88	319472.82
53	R	6208317.75	319362.12	163	R	6208357.21	320524.96	273	R	6209071.05	319437.40
54	R	6208320.24	319352.55	164	R	6208316.61	320499.22	274	R	6209088.52	319443.03
55	R	6208366.27	319364.65	165	R	6208229.55	320444.05	275	R	6209084.81	319452.52
56	R	6208372.63	319366.04	166	R	6208162.16	320401.34	276	R	6209135.96	319475.01
57	R	6208376.03	319358.78	167	R	6208035.29	320320.94	277	R	6209175.08	319487.90

57	R	6208376.03	319330.10	168	R	6207999.15	320404.14	279	R	6209185.23	319537.99
58	R	6208365.28	319349.65	169	R	6207964.46	320486.35	280	R	6209215.64	319547.85
59	R	6208368.44	319327.91	170	R	6207958.79	320492.52	281	R	6209197.56	319587.93
60	R	6208380.03	319332.53	171	R	6207951.08	320495.95	282	R	6209078.88	319618.86
61	R	6208385.01	319346.91	172	R	6207899.95	320508.12	283	R	6209092.28	319597.08
62	R	6208406.72	319327.44	173	R	6207879.17	320513.06	284	R	6209126.82	319605.52
63	R	6208413.39	319299.33	174	R	6207849.97	320520.01	285	R	6209145.18	319622.15
64	R	6208366.10	319258.43	175	R	6207835.97	320519.53	286	R	6209154.62	319623.12
65	R	6208374.40	319248.71	176	R	6207809.40	320511.55	287	R	6209145.22	319644.09
66	R	6208407.70	319257.91	177	R	6207768.47	320505.25	288	R	6209000.18	319606.98
67	R	6208421.33	319274.01	178	R	6207758.71	320498.98	289	R	6209004.60	319597.59
68	R	6208455.49	319292.67	179	R	6207742.91	320472.86	290	R	6208989.56	319572.18
69	R	6208465.70	319272.78	180	R	6207689.79	320445.44	291	R	6209002.07	319535.61
70	R	6208477.44	319267.97	181	R	6207648.13	320426.81	292	R	6209019.95	319520.19
71	R	6208566.52	319302.53	182	R	6207630.66	320431.87	293	R	6209041.03	319547.17
72	R	6208575.63	319300.02	183	R	6207605.34	320488.88	294	R	6209021.85	319611.25
73	R	6208590.31	319318.48	184	R	6207595.79	320493.99	295	R	6208952.81	319601.29
74	R	6208617.67	319323.16	185	R	6207539.50	320475.37	296	R	6208932.35	319594.35
75	R	6208636.54	319348.13	186	R	6207511.80	320470.86	297	R	6208936.44	319577.28
76	R	6208631.30	319358.95	187	R	6207413.70	320503.29	298	R	6208912.97	319575.08
77	R	6208611.01	319351.33	188	R	6207345.54	320525.82	299	R	6208903.58	319596.36
78	R	6208577.61	319376.86	189	R	6207320.12	320531.41	300	R	6208862.98	319569.64
79	R	6208623.13	319371.89	190	R	6207301.00	320527.78	301	R	6208851.38	319569.57
80	R	6208629.10	319377.67	191	R	6207167.27	320479.10	302	R	6208842.38	319551.34
81	R	6208616.38	319439.01	192	R	6207140.74	320471.58	303	R	6208842.38	319551.34
82	R	6208591.31	319437.36	193	R	6207132.68	320469.29	304	R	6208850.25	319532.98
83	R	6208588.16	319424.34	194	R	6207132.03	320469.11	305	R	6208833.80	319538.57
84	R	6208563.07	319423.88	195	R	6207117.80	320465.07	306	R	6208810.07	319558.67
85	R	6208553.83	319401.80	196	R	6207078.27	320442.91	307	R	6208811.90	319568.28
86	R	6208538.95	319413.96	197	R	6207033.29	320431.71	308	R	6208784.63	319573.43
87	R	6208534.33	319445.11	198	R	6207022.38	320434.15	309	R	6208782.29	319561.11
88	R	6208560.29	319454.18	199	R	6207003.94	320445.54	310	R	6208750.12	319552.36
89	R	6208560.00	319482.73	200	R	6206995.25	320444.91	311	R	6208752.44	319584.63
90	R	6208597.12	319500.69	201	R	6206982.83	320561.28	312	R	6208739.89	319601.18
91	R	6208612.82	319500.49	202	R	6206870.47	320507.95	313	R	6208711.66	319602.42
92	R	6208636.68	319514.36	203	R	6206870.47	320507.95	314	R	6208699.00	319585.35
93	R	6208657.48	319504.27	204	R	6206719.94	320436.51	315	R	6208700.43	319564.81
94	R	6208662.04	319465.00	205	R	6206701.12	320427.58	316	R	6208688.38	319524.36
95	R	6208675.43	319439.92	206	R	6206692.19	320421.58	317	R	6208693.05	319515.32
96	R	6208699.58	319419.28	207	R	6206640.84	320374.45	318	R	6208683.59	319505.64
97	R	6208683.61	319395.70	208	R	6206627.60	320363.49	319	R	6208688.57	319477.94
98	R	6208707.02	319389.55	209	R	6206612.76	320352.32	320	R	6208719.24	319476.88
99	R	6208742.94	319383.96	210	R	6206579.58	320340.82	321	R	6208696.99	319437.76
100	R	6208766.45	319387.04	211	R	6206512.62	320317.26	322	R	6208742.49	319446.64
101	R	6208823.81	319405.16	212	R	6206421.49	320536.18	323	R	6208775.52	319457.76
102	R	6208821.79	319414.33	213	R	6206299.28	320502.29	324	R	6208791.02	319484.60
103	R	6208871.78	319430.33	214	R	6206309.82	320308.41	325	R	6208793.00	319498.45
104	R	6208874.67	319457.93	215	R	6206311.55	320279.93	326	R	6208811.16	319500.71
105	R	6208912.08	319457.97	216	R	6206319.36	320229.89	327	R	6208886.09	319498.46
106	R	6208905.07	319441.29	217	R	6206330.23	320198.13	328	R	6208886.09	319498.46
107	R	6208892.58	319430.87	218	R	6206361.04	320137.81	329	R	6208903.96	319525.27
108	R	6208902.21	319408.62	219	R	6206414.61	320038.74	330	R	6208916.40	319518.37
109	R	6208925.62	319398.30	220	R	6206424.49	320015.45	331	R	6208952.22	319532.04
110	R	6208927.30	319359.73			6206432.31	319991.26	332	R	6208965.92	319520.66
								333	R	6208985.19	319530.86
								334	R	6208970.59	319604.29
								335	NK	6208439.32	319320.76
								336	NK	6208441.32	319323.76
								337	NK	6208439.32	319323.76
								338	NK	6208493.10	319350.24
								339	NK	6208497.50	319351.37
								340	NK	6208498.07	319349.15
								341	NK	6208499.74	319355.87
									NK	6208509.08	319358.39
									NK	6208510.67	319352.50

SKLYPO CENTRO KOORDINATĖS

Koordinacijų sistema	Koordinatės X/Y	Planšetės nomenklatura
Sistema, kurioje vykdyti matavimai	X=6207949 Y=319891	23/61
Valstybinė LKS-1994	X=6207949 Y=319891	23/61
Žiniaraštį sudarė		Loreta Andriusienė Nr. 2M-M-2029 (vardas ir pavardė, pažymėjimo Nr.)
		2016-06-06 (data)

Ištrauka iš Lietuvos Administracinių teisų pažeidimų kodekso:
47 straipsnis. Pastovių žemėnaudos riboženklų sunaikinimas arba gadinimas - užtraukia baudą nuo septynioliasdešimties iki vieno šimto keturiasdešimties keturių eurų

Duomenys apie žemės naudojimo apribojimus

Eil. Nr.	Kodas	Apribojimai	Žemės plotas, m ²
		3	4
1	2		3939994
1	26	XXVI - Miškų naudojimo apribojimai	56315
2	2	II - Kelių apsaugos zonos	4200
3	2	VI - Elektros linijų apsaugos zonos	1397138
4	6	XX - Požeminių vandens telkinių (vandenviečių) sanitarinės apsaugos zonos	20602
5	20	XXI - Žemės sklypai, kuriuose įrengtos valstybei priklausancios melioracijos sistemos bei įrenginiai	19
6	21	I - Rysių linijų apsaugos zona	3977591
7	1	V - Aerodromų apsaugos ir sanitarinės apsaugos zonos	
7	5		

SERVITUTAS

Eil. Nr.	Kodas	Servituto rūšis	Plotas m ²
			69
1	203	Kelio servitutas - teisė važiuoti transporto priemonėmis (tarnaujantis daiktas) S1	522
2	203	Kelio servitutas - teisė važiuoti transporto priemonėmis (tarnaujantis daiktas) S2	353
3	203	Kelio servitutas - teisė važiuoti transporto priemonėmis (tarnaujantis daiktas) S3	69
4	203	Kelio servitutas - teisė važiuoti transporto priemonėmis (tarnaujantis daiktas) S4	174
5	203	Kelio servitutas - teisė važiuoti transporto priemonėmis (tarnaujantis daiktas) S5	180
6	203	Kelio servitutas - teisė važiuoti transporto priemonėmis (tarnaujantis daiktas) S6	949
7	203	Kelio servitutas - teisė važiuoti transporto priemonėmis (tarnaujantis daiktas) S7	1536
8	203	Kelio servitutas - teisė važiuoti transporto priemonėmis (tarnaujantis daiktas) S8	