

NEKILNOJAMOJO TURTO REGISTRO DUOMENŲ BAZĖS IŠRAŠAS

2023-11-07 08:29:39

1. Nekilnojamojo turto registre įregistruotas turtas:Registro Nr.: **44/2401970**
Registro tipas: **Žemės sklypas**
Sudarymo data: **2019-12-05**
Raseiniai**2. Nekilnojamieji daiktai:**

- 2.1. **Žemės sklypas**
Raseiniai
Unikalus daikto numeris: **4400-5322-5775**
Žemės sklypo kadastro numeris ir kadastro vietovės pavadinimas: **7263/0010:145 Raseinių m. k.v.**
Daikto pagrindinė naudojimo paskirtis: **Miškų ūkio**
Žemės sklypo naudojimo būdas: **Rekreacinių miškų sklypai**
Žemės sklypo plotas: **0.9049 ha**
Miško žemės plotas: **0.9049 ha**
Miško plotas, įregistruotas Miškų valstybės kadastrė: **0.9049 ha**
Duomenų apie Miškų valstybės kadastrė įregistruotą miško plotą pateikimo data: **2020-12-19**
Matavimų tipas: **Žemės sklypas suformuotas atliekant kadastrinius matavimus**
Indeksuota miško medynų vertė: **4838 Eur**
Miško medynų vertė: **1008 Eur**
Vidutinė rinkos vertė: **5298 Eur**
Vidutinės rinkos vertės nustatymo data: **2019-12-05**
Vidutinės rinkos vertės nustatymo būdas: **Masinis vertinimas**
Kadastro duomenų nustatymo data: **2019-05-06**

3. Daikto priklausiniai iš kito registro: įrašų nėra**4. Nuosavybė:**

- 4.1. **Nuosavybės teisė**
Savininkas: **LIETUVOS RESPUBLIKA, a.k. 111105555**
Daiktas: **žemės sklypas Nr. 4400-5322-5775, aprašytas p. 2.1.**
Įregistravimo pagrindas: **2019-11-28 Nacionalinės žemės tarnybos teritorinio skyriaus vedėjo sprendimas Nr. 11SK-872-(14.11.110.)**
Įrašas galioja: **Nuo 2019-12-13**

5. Valstybės ir savivaldybių žemės patikėjimo teisė:

- 5.1. **Valstybinės žemės patikėjimo teisė**
Patikėtinis: **Nacionalinė žemės tarnyba prie Aplinkos ministerijos, a.k. 188704927**
Daiktas: **žemės sklypas Nr. 4400-5322-5775, aprašytas p. 2.1.**
Įregistravimo pagrindas: **2019-11-28 Nacionalinės žemės tarnybos teritorinio skyriaus vedėjo sprendimas Nr. 11SK-872-(14.11.110.)**
Įrašas galioja: **Nuo 2019-12-13**

6. Kitos daiktinės teisės: įrašų nėra**7. Juridiniai faktai: įrašų nėra****8. Žymos:**

- 8.1. **Teritorija, kurioje taikomos SŽNS, neįregistruota Nekilnojamojo turto registre: elektroninių ryšių tinklų elektroninių ryšių infrastruktūros apsaugos zonos (III skyrius, vienuoliktasis skirsnis)**
Daiktas: **žemės sklypas Nr. 4400-5322-5775, aprašytas p. 2.1.**
Įregistravimo pagrindas: **2019-06-06 Lietuvos Respublikos specialiųjų žemės naudojimo sąlygų įstatymas Nr. XIII-2166**
2019-12-19 Lietuvos Respublikos žemės ūkio ministro įsakymas Nr. 3D-711
Plotas: **145.00 kv. m**
Įrašas galioja: **Nuo 2023-01-01**
- 8.2. **Teritorija, kurioje taikomos SŽNS, neįregistruota Nekilnojamojo turto registre: kultūros paveldo objektų ir vietovių teritorijos, jų apsaugos zonos (V skyrius, pirmasis skirsnis)**
Daiktas: **žemės sklypas Nr. 4400-5322-5775, aprašytas p. 2.1.**
Įregistravimo pagrindas: **2019-06-06 Lietuvos Respublikos specialiųjų žemės naudojimo sąlygų įstatymas Nr. XIII-2166**
2019-12-19 Lietuvos Respublikos žemės ūkio ministro įsakymas Nr. 3D-711
Plotas: **9049.00 kv. m**
Įrašas galioja: **Nuo 2023-01-01**
- 8.3. **Teritorija, kurioje taikomos SŽNS, neįregistruota Nekilnojamojo turto registre: miško žemė (VI skyrius, trečiasis skirsnis)**
Daiktas: **žemės sklypas Nr. 4400-5322-5775, aprašytas p. 2.1.**
Įregistravimo pagrindas: **2019-06-06 Lietuvos Respublikos specialiųjų žemės naudojimo sąlygų įstatymas Nr. XIII-2166**
2019-12-19 Lietuvos Respublikos žemės ūkio ministro įsakymas Nr. 3D-711
Plotas: **9049.00 kv. m**
Įrašas galioja: **Nuo 2023-01-01**

9. Teritorijos, kuriose taikomos SŽNS, įrašytos į NTK kadastro duomenų byloje įrašytų duomenų pagrindu: įrašų nėra**10. Daikto registravimas ir kadastro žymos:**

- 10.1. **Suformuotas naujas (daikto registravimas)**
Daiktas: **žemės sklypas Nr. 4400-5322-5775, aprašytas p. 2.1.**

Įregistravimo pagrindas: 2019-05-06 Nekilnojamojo daikto kadastro duomenų byla
2019-11-28 Nacionalinės žemės tarnybos teritorinio skyriaus vedėjo sprendimas
Nr. 11SK-872-(14.11.110.)

Įrašas galioja: Nuo 2019-12-05

10.2.

Kadastrinius matavimus atliko (kadastro žyma)
IGNAS VARNAS

Daiktas: žemės sklypas Nr. 4400-5322-5775, aprašytas p. 2.1.

Įregistravimo pagrindas: 2008-05-07 Kvalifikacijos pažymėjimas Nr. 2M-M-124

2019-05-06 Nekilnojamojo daikto kadastro duomenų byla

Įrašas galioja: Nuo 2019-12-05

11. Duomenys apie įregistruotas teritorijas, kuriose taikomos specialiosios žemės naudojimo sąlygos: įrašų nėra

12. Registro pastabos ir nuorodos: įrašų nėra

13. Kita informacija: įrašų nėra

14. Informacija apie duomenų sandoriui tikslinimą: įrašų nėra

Dokumentą atspausdino

RIMVYDAS VAIVADA

Kopija tikra



ELEKTRONINIO DOKUMENTO METADUOMENYS

Dokumento pavadinimas (antraštė)	Žemės sklypo planas
Dokumento sudarytojas (-ai)	IGNAS VARNAS, matininkas, UAB "Geokada"
Dokumento registracijos data ir numeris	2018-07-04
Dokumento lapų skaičius	2
Parašo paskirtis	Pasirašymas
Parašą sukūrusio asmens vardas, pavardė ir pareigos	IGNAS VARNAS, matininkas
Sertifikatas išduotas	IGNAS VARNAS, LT
Parašo sukūrimo data ir laikas	2019.11.04 08:46:53 (GMT+02:00)
Parašo formatas	PADES
Laiko žymoje nurodytas laikas	2019.11.04 08:46:53 (GMT+02:00)
Informacija apie sertifikavimo paslaugų teikėją	ADIC CA-A, Asmens dokumentu israsymo centras prie LR VRM, LT
Sertifikato galiojimo laikas	Nuo 2017.08.02 13:40:35 iki 2020.08.01 13:40:35
Parašo paskirtis	Byla patikrinta
Parašą sukūrusio asmens vardas, pavardė ir pareigos	DIANA VAIČIULIENĖ, Vyriausiasis specialistas
Sertifikatas išduotas	DIANA VAIČIULIENĖ, Nacionalinė žemės tarnyba prie Žemės ūkio ministerijos, LT
Parašo sukūrimo data ir laikas	2019.11.15 11:18:34 (GMT+02:00)
Parašo formatas	PADES
Laiko žymoje nurodytas laikas	2019.11.15 11:18:34 (GMT+02:00)
Informacija apie sertifikavimo paslaugų teikėją	ADIC CA-A, Asmens dokumentu israsymo centras prie LR VRM, LT
Sertifikato galiojimo laikas	Nuo 2018.10.08 10:05:47 iki 2021.10.07 10:05:47
Parašo paskirtis	Byla suderinta
Parašą sukūrusio asmens vardas, pavardė ir pareigos	JURGIS PLIESKIS, Skyriaus vedėjas
Sertifikatas išduotas	JURGIS PLIESKIS, Nacionalinė žemės tarnyba prie Žemės ūkio ministerijos, LT
Parašo sukūrimo data ir laikas	2019.11.15 13:32:17 (GMT+02:00)
Parašo formatas	PADES
Laiko žymoje nurodytas laikas	2019.11.15 13:32:17 (GMT+02:00)
Informacija apie sertifikavimo paslaugų teikėją	ADIC CA-B, Asmens dokumentu israsymo centras prie LR VRM, LT
Sertifikato galiojimo laikas	Nuo 2018.10.08 10:05:32 iki 2021.10.07 10:05:32
Parašo paskirtis	Žemės sklypo ribos pažymėtos kadastro žemėlapyje. Kadastro Nr. 7263/0010:145
Parašą sukūrusio asmens vardas, pavardė ir pareigos	AUDRA PAKERS, Vyresnioji kadastro specialistė
Sertifikatas išduotas	AUDRA PAKERS, LT
Parašo sukūrimo data ir laikas	2019.12.05 14:29:07 (GMT+02:00)
Parašo formatas	PADES
Laiko žymoje nurodytas laikas	2019.12.05 14:29:07 (GMT+02:00)
Informacija apie sertifikavimo paslaugų teikėją	RCSC IssuingCA, VI Registru centras - i.k. 124110246, LT
Sertifikato galiojimo laikas	Nuo 2018.06.27 08:44:50 iki 2020.06.26 08:44:50
Parašo paskirtis	Pasirašymas
Parašą sukūrusio asmens vardas, pavardė ir pareigos	RCSC TSA
Sertifikatas išduotas	RCSC TSA, nCipher DSE ESN:C9EA-4258-5A9F, LT
Parašo sukūrimo data ir laikas	2019.12.28 02:44:58 (GMT+02:00)
Parašo formatas	PADES
Laiko žymoje nurodytas laikas	2019.12.28 02:44:58 (GMT+02:00)
Informacija apie sertifikavimo paslaugų teikėją	RCSC IssuingCA, VI Registru centras - i.k. 124110246, LT
Sertifikato galiojimo laikas	Nuo 2017.05.30 21:50:53 iki 2024.05.28 21:50:53



Kopija tikra

Kopija tikra

[Handwritten signature]

Pagrindinio dokumento priedų skaičius	-
Pagrindinio dokumento priedai	-
Pagrindinio dokumento pridedamų dokumentų skaičius	-
Pridedami dokumentai	-
Programinės įrangos, kuria naudojantis sudarytas elektroninis dokumentas, pavadinimas	GeoMatininkas, versija 3.33
Informacija apie elektroninio (-ių) parašo (-ų) tikrinimą (tikrinimo data)	Atitinka specifikacijos keliamus reikalavimus. Visi dokumente esantys elektroniniai parašai galioja (2023.11.07 08:35:15)
Papildomi metaduomenys	Nuorašą suformavo 2023.11.07 08:35:15 RASA ZINKEVIČIENĖ



Kopija

Kopija tikra

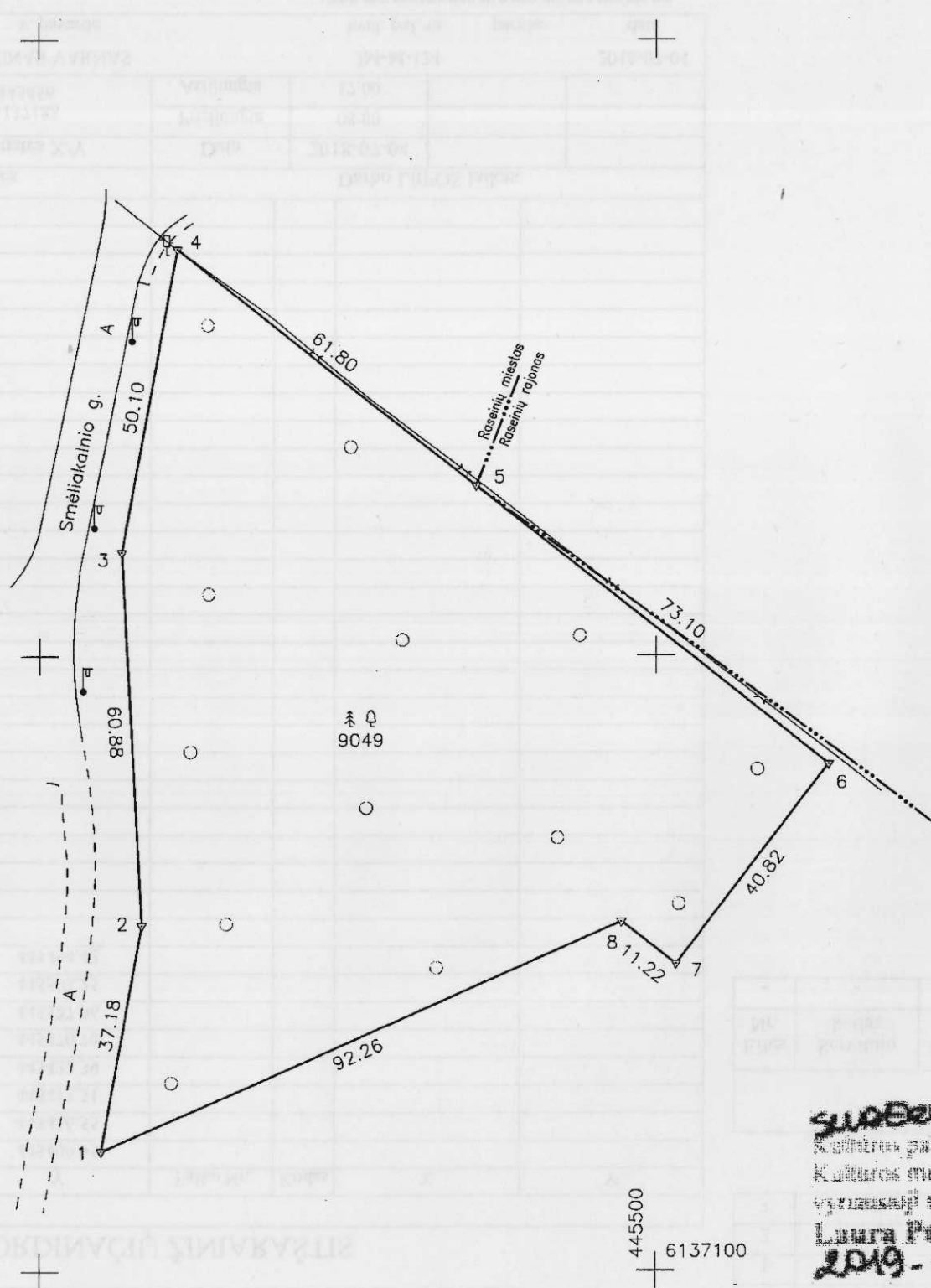
Handwritten signature

Žemės sklypo išdėstymo schema



ŽEMĖS SKLYPO PLANAS M 1:1000


Sklypo plotas 9049 m²



Kadastro:	vietovė	Raseinių m.	blokas	sklypas
Žemės sklypo kadastro Nr:		7 2 6 3	0 0 1 0	

Gatvė, namo Nr.	
Kaimas (miestelis)	
Seniūnija	Raseinių miesto
Miestas (rajonas)	Raseinių
Apskritis	Kauno

Gretimybė	Gretimo žemės sklypo kadastro Nr.	Pastabos
1-4		Smėliakalnio g.
4-6		Valstybinė žemė
6-7	7263/0010:120	
7-1	7263/0010:290	



Su pagal 2018 m. 07 mėn. 04 d. atliktą žemės sklypo ribų pažėklinimą – parodymą parengtame žemės sklypo plane išbraizytais ribomis ir apskaičiuotu žemės sklypo plotu sutinku:

LIETUVOS RESPUBLIKA

(žemės sklypo saviniko (esamojo arba būsimąjo) vardas, pavardė) (parašas) (data)

Nacionalinės žemės tarnybos prie Žemės ūkio ministerijos Raseinių skyrius

Patikrino: _____
 Suderino: _____
 (pareigos) (parašas) (vardas ir pavardė) (data)
 A.V.

SUDERINTA: 12.19.2019
 Kultūros paveldo departamento prie Kultūros ministerijos Kauno skyriaus vyriausioji specialistė
Laura Palaimienė
 2019-08-05


Valstybinės mokesčių inspekcijos patvirtinta
PRIMTINI
 Valstybinės mokesčių inspekcijos Kauno skyriaus vertėjas Leandras Dejuva
 2018.12.06

Kopija tikra
Rm



UAB "Geokada", Laisvės pr. 71b-62, LT-07189, Vilnius
 el. paštas: vilnius@geokada.lt, tel. +370 5 247 2020

Pareigos	Parašas	Vardas, pavardė	Data
Matininkas	<i>[Signature]</i>	Ignas Varnas	2019-07-04
Matininko kvalifikacijos pažymėjimo Nr.: 2M-M-124			



NEKILNOJAMOJO TURTO REGISTRO DUOMENŲ BAZĖS IŠRAŠAS

2023-11-07 08:30:28

1. Nekilnojamojo turto registre įregistruotas turtas:Registro Nr.: 44/2415596
Registro tipas: Žemės sklypas
Sudarymo data: 2020-01-29
Raseiniai**2. Nekilnojamieji daiktai:**2.1. Žemės sklypas
Raseiniai
Unikalus daikto numeris: 4400-5323-9471
Žemės sklypo kadastro numeris ir kadastro vietovės pavadinimas: 7263/0010:147 Raseinių m. k.v.
Daikto pagrindinė naudojimo paskirtis: Miškų ūkio
Žemės sklypo naudojimo būdas: Rekreacinių miškų sklypai
Žemės sklypo plotas: 2.9026 ha
Miško žemės plotas: 2.9026 ha
Miško plotas, įregistruotas Miškų valstybės kadastrė: 2.7695 ha
Duomenų apie Miškų valstybės kadastrė įregistruotą miško plotą pateikimo data: 2020-12-19
Matavimų tipas: Žemės sklypas suformuotas atliekant kadastrinius matavimus
Indeksuota miško medynų vertė: 14088 Eur
Miško medynų vertė: 2935 Eur
Vidutinė rinkos vertė: 15580 Eur
Vidutinės rinkos vertės nustatymo data: 2020-01-29
Vidutinės rinkos vertės nustatymo būdas: Masinis vertinimas
Kadastro duomenų nustatymo data: 2019-05-06**3. Daikto priklausiniai iš kito registro: įrašų nėra****4. Nuosavybė:**4.1. Nuosavybės teisė
Savininkas: LIETUVOS RESPUBLIKA, a.k. 111105555
Daiktas: žemės sklypas Nr. 4400-5323-9471, aprašytas p. 2.1.
Įregistravimo pagrindas: 2019-12-13 Nacionalinės žemės tarnybos teritorinio skyriaus vedėjo sprendimas Nr. 11SK-955-(14.11.110.)
Įrašas galioja: Nuo 2020-02-10**5. Valstybės ir savivaldybių žemės patikėjimo teisė:**5.1. Valstybinės žemės patikėjimo teisė
Patikėtinis: Nacionalinė žemės tarnyba prie Aplinkos ministerijos, a.k. 188704927
Daiktas: žemės sklypas Nr. 4400-5323-9471, aprašytas p. 2.1.
Įregistravimo pagrindas: 2019-12-13 Nacionalinės žemės tarnybos teritorinio skyriaus vedėjo sprendimas Nr. 11SK-955-(14.11.110.)
Įrašas galioja: Nuo 2020-02-10**6. Kitos daiktinės teisės: įrašų nėra****7. Juridiniai faktai: įrašų nėra****8. Žymos:**8.1. Teritorija, kurioje taikomos SŽNS, neįregistruota Nekilnojamojo turto registre: miško žemė (VI skyrius, trečiasis skirsnis)
Daiktas: žemės sklypas Nr. 4400-5323-9471, aprašytas p. 2.1.
Įregistravimo pagrindas: 2019-06-06 Lietuvos Respublikos specialiųjų žemės naudojimo sąlygų įstatymas Nr. XIII-2166
2019-12-13 Nacionalinės žemės tarnybos teritorinio skyriaus vedėjo sprendimas Nr. 11SK-955-(14.11.110.)
2019-12-19 Lietuvos Respublikos žemės ūkio ministro įsakymas Nr. 3D-711
Plotas: 29026.00 kv. m
Įrašas galioja: Nuo 2023-01-018.2. Teritorija, kurioje taikomos SŽNS, neįregistruota Nekilnojamojo turto registre: paviršinių vandens telkinių pakrantės apsaugos juostos (VI skyrius, aštuntasis skirsnis)
Daiktas: žemės sklypas Nr. 4400-5323-9471, aprašytas p. 2.1.
Įregistravimo pagrindas: 2019-06-06 Lietuvos Respublikos specialiųjų žemės naudojimo sąlygų įstatymas Nr. XIII-2166
2019-12-13 Nacionalinės žemės tarnybos teritorinio skyriaus vedėjo sprendimas Nr. 11SK-955-(14.11.110.)
2019-12-19 Lietuvos Respublikos žemės ūkio ministro įsakymas Nr. 3D-711
Plotas: 3480.00 kv. m
Įrašas galioja: Nuo 2023-01-018.3. Teritorija, kurioje taikomos SŽNS, neįregistruota Nekilnojamojo turto registre: elektros tinklų apsaugos zonos (III skyrius, ketvirtasis skirsnis)
Daiktas: žemės sklypas Nr. 4400-5323-9471, aprašytas p. 2.1.
Įregistravimo pagrindas: 2019-06-06 Lietuvos Respublikos specialiųjų žemės naudojimo sąlygų įstatymas Nr. XIII-2166
2019-12-13 Nacionalinės žemės tarnybos teritorinio skyriaus vedėjo sprendimas Nr. 11SK-955-(14.11.110.)
2019-12-19 Lietuvos Respublikos žemės ūkio ministro įsakymas Nr. 3D-711
Plotas: 67.00 kv. m
Įrašas galioja: Nuo 2023-01-01

8.4. Teritorija, kurioje taikomos SŽNS, neįregistruota Nekilnojamojo turto registre: kultūros paveldo objektų ir vietovių teritorijos, jų apsaugos zonos (V skyrius, pirmasis skirsnis)
Daiktas: žemės sklypas Nr. 4400-5323-9471, aprašytas p. 2.1.
Įregistravimo pagrindas: 2019-06-06 Lietuvos Respublikos specialiųjų žemės naudojimo sąlygų įstatymas Nr. XIII-2166
2019-12-13 Nacionalinės žemės tarnybos teritorinio skyriaus vedėjo sprendimas Nr. 11SK-955-(14.11.110.)
2019-12-19 Lietuvos Respublikos žemės ūkio ministro įsakymas Nr. 3D-711
Plotas: 29026.00 kv. m
Įrašas galioja: Nuo 2023-01-01

8.5. Teritorija, kurioje taikomos SŽNS, neįregistruota Nekilnojamojo turto registre: paviršinių vandens telkinių apsaugos zonos (VI skyrius, septintasis skirsnis)
Daiktas: žemės sklypas Nr. 4400-5323-9471, aprašytas p. 2.1.
Įregistravimo pagrindas: 2019-06-06 Lietuvos Respublikos specialiųjų žemės naudojimo sąlygų įstatymas Nr. XIII-2166
2019-12-13 Nacionalinės žemės tarnybos teritorinio skyriaus vedėjo sprendimas Nr. 11SK-955-(14.11.110.)
2019-12-19 Lietuvos Respublikos žemės ūkio ministro įsakymas Nr. 3D-711
Plotas: 3480.00 kv. m
Įrašas galioja: Nuo 2023-01-01

9. Teritorijos, kuriose taikomos SŽNS, įrašytos į NTK kadastro duomenų byloje įrašytų duomenų pagrindu: įrašų nėra

10. Daikto registravimas ir kadastro žymos:

10.1. Kadastrinius matavimus atliko (kadastro žyma)
IGNAS VARNAS
Daiktas: žemės sklypas Nr. 4400-5323-9471, aprašytas p. 2.1.
Įregistravimo pagrindas: 2008-05-07 Kvalifikacijos pažymėjimas Nr. 2M-M-124
2019-05-06 Nekilnojamojo daikto kadastro duomenų byla
Įrašas galioja: Nuo 2020-01-29

10.2. Suformuotas naujas (daikto registravimas)
Daiktas: žemės sklypas Nr. 4400-5323-9471, aprašytas p. 2.1.
Įregistravimo pagrindas: 2019-12-13 Nacionalinės žemės tarnybos teritorinio skyriaus vedėjo sprendimas Nr. 11SK-955-(14.11.110.)
Įrašas galioja: Nuo 2020-01-29

11. Duomenys apie įregistruotas teritorijas, kuriose taikomos specialiosios žemės naudojimo sąlygos:

11.1. Teritorijos pavadinimas: Elektros tinklų apsaugos zonos (III skyrius, ketvirtasis skirsnis)
Teritorijos unikalus numeris: 100081354
Įregistravimo pagrindas: Lietuvos Respublikos energetikos ministerija; 2021-10-19 Įsakymas dėl Raseinių elektros tinklų teritorijų plano patvirtinimo Nr. 1-263
Įregistravimo data: 2021-11-04
Žemės sklypo plotas, patenkantis į Teritoriją: 68 kv. m, nuo 2023-01-05

12. Registro pastabos ir nuorodos: įrašų nėra

13. Kita informacija: įrašų nėra

14. Informacija apie duomenų sandoriui tikslinimą: įrašų nėra

Dokumentą atspausdino

RIMVYDAS VAIVADA

Kopija tikra



ELEKTRONINIO DOKUMENTO METADUOMENYS

Dokumento pavadinimas (antraštė)	Žemės sklypo planas
Dokumento sudarytojas (-ai)	IGNAS VARNAS, matininkas, UAB "Geokada"
Dokumento registracijos data ir numeris	2018-07-04
Dokumento lapų skaičius	2
Parašo paskirtis	Pasirašymas
Parašą sukūrusio asmens vardas, pavardė ir pareigos	IGNAS VARNAS, matininkas
Sertifikatas išduotas	IGNAS VARNAS, LT
Parašo sukūrimo data ir laikas	2019.11.04 11:04:15 (GMT+02:00)
Parašo formatas	PAdES
Laiko žymoje nurodytas laikas	2019.11.04 11:04:15 (GMT+02:00)
Informacija apie sertifikavimo paslaugų teikėją	ADIC CA-A, Asmens dokumentu israsymo centras prie LR VRM, LT
Sertifikato galiojimo laikas	Nuo 2017.08.02 13:40:35 iki 2020.08.01 13:40:35
Parašo paskirtis	Byla patikrinta
Parašą sukūrusio asmens vardas, pavardė ir pareigos	DIANA VAIČIULIENĖ, Vyriausiasis specialistas
Sertifikatas išduotas	DIANA VAIČIULIENĖ, Nacionalinė žemės tarnyba prie Žemės ūkio ministerijos, LT
Parašo sukūrimo data ir laikas	2019.11.15 12:58:47 (GMT+02:00)
Parašo formatas	PAdES
Laiko žymoje nurodytas laikas	2019.11.15 12:58:47 (GMT+02:00)
Informacija apie sertifikavimo paslaugų teikėją	ADIC CA-A, Asmens dokumentu israsymo centras prie LR VRM, LT
Sertifikato galiojimo laikas	Nuo 2018.10.08 10:05:47 iki 2021.10.07 10:05:47
Parašo paskirtis	Byla suderinta
Parašą sukūrusio asmens vardas, pavardė ir pareigos	JURGIS PLIESKIS, Skyriaus vedėjas
Sertifikatas išduotas	JURGIS PLIESKIS, Nacionalinė žemės tarnyba prie Žemės ūkio ministerijos, LT
Parašo sukūrimo data ir laikas	2019.11.15 13:34:09 (GMT+02:00)
Parašo formatas	PAdES
Laiko žymoje nurodytas laikas	2019.11.15 13:34:09 (GMT+02:00)
Informacija apie sertifikavimo paslaugų teikėją	ADIC CA-B, Asmens dokumentu israsymo centras prie LR VRM, LT
Sertifikato galiojimo laikas	Nuo 2018.10.08 10:05:32 iki 2021.10.07 10:05:32
Parašo paskirtis	Žemės sklypo ribos pažymėtos kadastro žemėlapyje. Kadastro Nr. 7263/0010:147
Parašą sukūrusio asmens vardas, pavardė ir pareigos	ALĖ KRIAUCĖLIŪNAITĖ, Vyresnioji kadastro specialistė
Sertifikatas išduotas	ALĖ KRIAUCĖLIŪNAITĖ, LT
Parašo sukūrimo data ir laikas	2020.01.29 08:46:58 (GMT+02:00)
Parašo formatas	PAdES
Laiko žymoje nurodytas laikas	2020.01.29 08:46:58 (GMT+02:00)
Informacija apie sertifikavimo paslaugų teikėją	RCSC IssuingCA, VI Registru centras - i.k. 124110246, LT
Sertifikato galiojimo laikas	Nuo 2019.11.15 12:10:12 iki 2021.11.14 12:10:12
Parašo paskirtis	Pasirašymas
Parašą sukūrusio asmens vardas, pavardė ir pareigos	RCSC TSA
Sertifikatas išduotas	RCSC TSA, nCipher DSE ESN:C9EA-4258-5A9F, LT
Parašo sukūrimo data ir laikas	2020.02.03 00:16:06 (GMT+02:00)
Parašo formatas	PAdES
Laiko žymoje nurodytas laikas	2020.02.03 00:16:06 (GMT+02:00)
Informacija apie sertifikavimo paslaugų teikėją	RCSC IssuingCA, VI Registru centras - i.k. 124110246, LT
Sertifikato galiojimo laikas	Nuo 2017.05.30 21:50:53 iki 2024.05.28 21:50:53

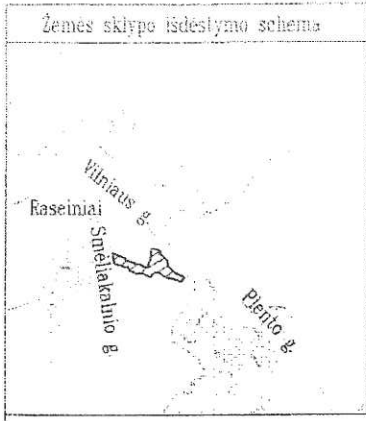


Kopija tikra

Pagrindinio dokumento priedų skaičius	-
Pagrindinio dokumento priedai	-
Pagrindinio dokumento pridedamų dokumentų skaičius	-
Pridedami dokumentai	-
Programinės įrangos, kuria naudojantis sudarytas elektroninis dokumentas, pavadinimas	GeoMatininkas, versija 3.33
Informacija apie elektroninio (-ių) parašo (-ų) tikrinimą (tikrinimo data)	Atitinka specifikacijos keliamus reikalavimus. Visi dokumente esantys elektroniniai parašai galioja (2023.11.07 08:34:07)
Papildomi metaduomenys	Nuorašą suformavo 2023.11.07 08:34:07 RASA ZINKEVIČIENĖ



Kopija tikra
RTM

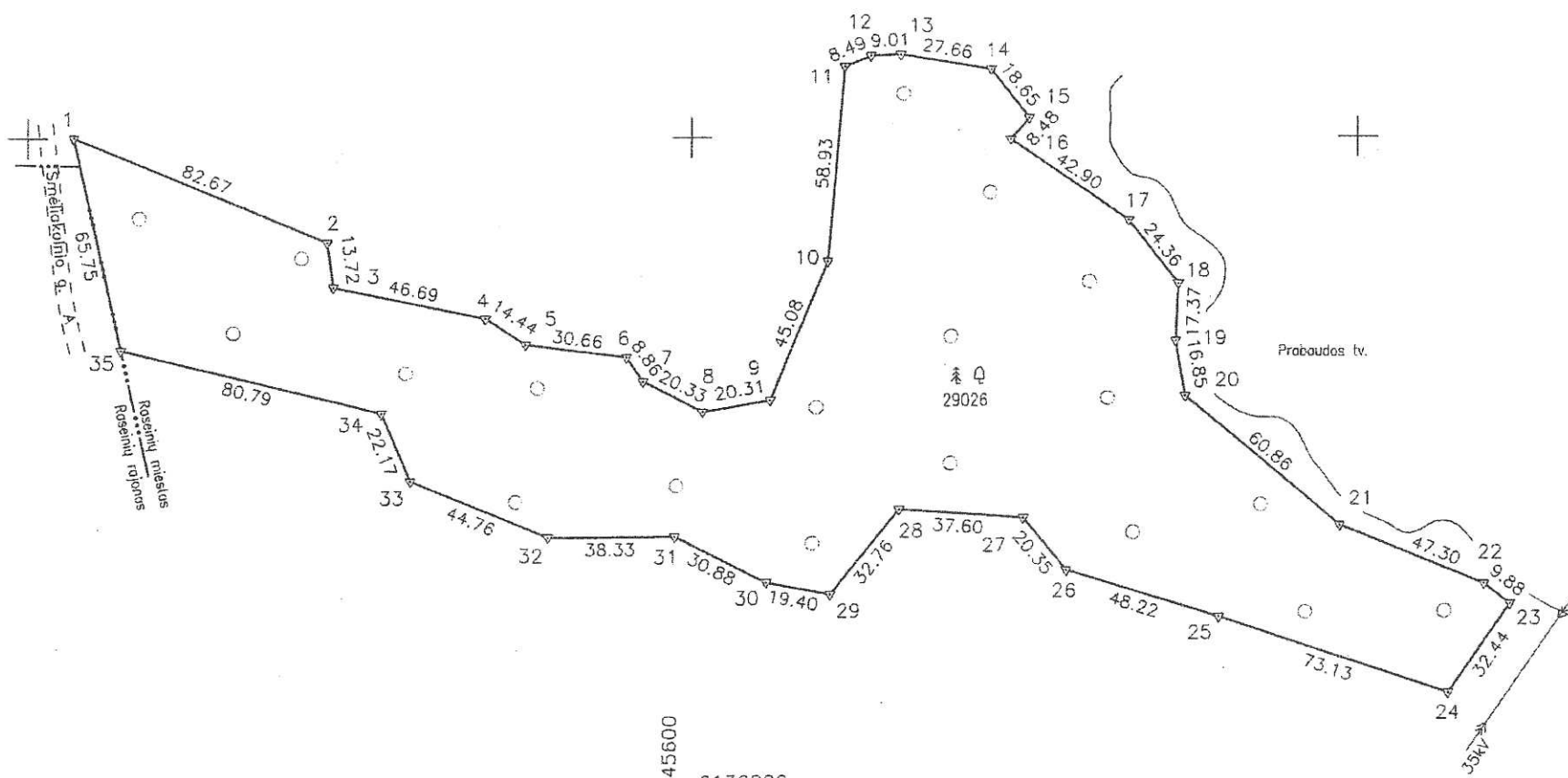


ZEMĖS SKLYPO PLANAS M 1:2000
Sklypo plotas 29026 m²

Kadastras:	vietovė	Raseinių m.	blokas	sklypas
Žemės sklypo kadastro Nr:		7 2 6 3 0 0 1 0		

Gatvė, namo Nr.	
Kaimas (miestelis)	
Seniūnija	Raseinių miesto
Miestas (rajonas)	Raseinių
Apskritis	Kauno

Gretimybė	Gretimo žemės sklypo kadastro Nr.	Pastabos
1-2	7263/0010:290	
2-11		Valstybinė žemė
11-12	7263/0010:120	
12-22		Valstybinė žemė
22-23	7263/0010:286	
23-25	7263/0010:291	
25-35	7263/0010:292	
35-1		Valstybinė žemė



Su pagal 2018 m. 07 mėn. 04 d. atliktą žemės sklypo ribų paženklinimą - parodymą parengtame žemės sklypo plane išbraižytomis ribomis ir apskaičiuotu žemės sklypo plotu sutinku:

LIETUVOS RESPUBLIKA

(žemės sklypo savininko (esamojo arba būsimoj) vardas, pavardė) (parašas) (data)

Nacionalinės žemės tarnybos prie Žemės ūkio ministerijos Raseinių skyrius

Patikrino:

Suderino:
(pareigos) (parašas) (vardas ir pavardė) (data)
A.V.



UAB "Geokada", Laisvės pr. 71b-62, LT-07189, Vilnius
el. paštas: vilnius@geokada.lt, tel. +370 5 247 2020

Pareigos	Parašas	Vardas, pavardė
Matininkas	<i>[Signature]</i>	Ignas Varnas



Matininko kvalifikacijos pažymėjimo Nr.: 2M-M-124

Kopija tikra
[Signature]

SUDERINTA: 11.19.19
K. J.
Laura Palaimienė
2019.08.05

Valstybinės reikšmės miškų plotų pokyčiai
PRIMTINI
Valstybinės miškų tarnybos Miškotvarkos skyriaus
vedėjas Leandras Deikava *[Signature]*
2019.07.30

ŽEMĖS SKLYPO PLANAS M 1:2000

Žemės sklypo plotas 29026 m²

Žemės sklypo kadastro numeris:	kodas		blokas		sklypas					
	7	2	6	3	0	0	1	0		

KOORDINAČIŲ ŽINIARAŠTIS

Koordinatinių sistema: LKS-94							
Taško Nr.	Kodas	X	Y	Taško Nr.	Kodas	X	Y
1	R	6137000.10	445413.99				
2	R	6136968.29	445490.30				
3	R	6136954.70	445492.16				
4	R	6136945.32	445537.90				
5	R	6136937.51	445550.04				
6	R	6136933.69	445580.46				
7	R	6136926.42	445585.53				
8	R	6136917.22	445603.66				
9	R	6136920.68	445623.67				
10	R	6136962.42	445640.69				
11	R	6137021.14	445645.63				
12	R	6137024.41	445653.47				
13	R	6137024.71	445662.48				
14	R	6137020.15	445689.76				
15	R	6137005.51	445701.31				
16	R	6136999.01	445695.86				
17	R	6136974.64	445731.16				
18	R	6136955.55	445746.30				
19	R	6136938.20	445745.57				
20	R	6136921.61	445748.52				
21	R	6136882.90	445795.48				
22	R	6136865.33	445839.40				
23	R	6136859.35	445847.27				
24	R	6136832.68	445828.80				
25	R	6136855.23	445759.23				
26	R	6136869.27	445713.10				
27	R	6136884.92	445700.10				
28	R	6136887.65	445662.60				
29	R	6136862.24	445641.93				
30	R	6136865.95	445622.89				
31	R	6136879.84	445595.31				
32	R	6136879.66	445556.98				
33	R	6136896.40	445515.47				
34	R	6136916.77	445506.73				
35	R	6136935.91	445428.24				
Žemės sklypo centro koordinatės				Darbo LitPOS laikas			
Koordinatinių sistema		Koordinatės X/Y		Data		2018-07-04	
Valstybinė LKS-1994		X=6136901 Y=445631		Prisijungta		09:00	
				Atsijungta		17:00	
Žiniaraštį sudarė:		IGNAS VARNAS		2M-M-124		2018-07-04	
		v. pavardė		kval. paž. nr.		parašas data	

Ištrauka iš Lietuvos Respublikos administracinių nusižengimų kodekso:
112 straipsnis. Nuolatinių žemėnaudos riboženklų sunaikinimas arba sugadinimas
užtraukia baudą nuo septyniadešimt iki vieno šimto keturiasdešimt eurų.



Duomenys apie žemės sklypui nustatytas specialiąsias žemės naudojimo sąlygas

Eilės Nr.	Specialiosios žemės naudojimo sąlygos kodas	Specialiosios žemės naudojimo sąlygos pavadinimas	Teritorijos, kurioje turi būti taikoma specialioji žemės naudojimo sąlyga, plotas, m ²
1	6	VI. Elektros linijų apsaugos zonos	67
2	19	XIX. Nekilnojamųjų kultūros vertybių teritorija ir apsaugos zonos	29026
3	26	XXVI. Miško naudojimo apribojimai	29026
4	63	XXIX. Paviršinio vandens telkinių apsaugos zonos	3480
5	64	XXIX. Paviršinio vandens telkinių pakrantės apsaugos juostos	3480

Duomenys apie žemės sklypo servitutus

Eilės Nr.	Servituto kodas	Nekilnojamojo turto registre įrašyto ar teritorijų planavimo dokumente nustatyto servituto pavadinimas ir rūšis	Servituto plotas, m ²
-	-	-	-

Kopija tikra

Nacionalinės žemės tarnybos prie AM
Rascinių skyriaus
vyresnysis specialistas
Rimvydas Vaivada
2018-07-07

