

D. Dudučiai  
Aplinkos viceministras  
Martynas Norbutas  
2018-09-12



LIETUVOS RESPUBLIKA  
APLINKOS  
2018 m. 09 11  
Nr. 04-11903

**NACIONALINĖS ŽEMĖS TARNYBOS  
PRIE ŽEMĖS ŪKIO MINISTERIJOS  
TAURAGĖS IR PAGĖGIŲ SKYRIUS**

Lietuvos Respublikos Aplinkos  
ministerijai  
A. Jakšto g. 4/9,  
LT-01105 Vilnius

2018-09-04 NR. 34SD-0488-(14.34.7.)

NR. \_\_\_\_\_

**DĖL VALSTYBINĖS REIKŠMĖS MIŠKŲ ŽEMĖS SKLYPŲ PERDAVIMO PATIKĖJIMO  
TEISE VALSTYBĖS ĮMONEI VALSTYBINIŲ MIŠKŲ URĖDIJAI**

Vadovaudamasis Lietuvos Respublikos žemės įstatymo 7 straipsnio 3 dalimi ir Lietuvos Respublikos miškų įstatymo 4 straipsnio 6 dalimi, prašome perduoti patikėjimo teise valstybės įmonei Valstybinių miškų urėdijai šiuos Nacionalinei žemės tarnybai prie Žemės ūkio ministerijos patikėjimo teise valdomus valstybinės miškų ūkio paskirties žemės sklypus pagal priede nurodytą sąrašą.

PRIDEDAMA: 66 lapai (žemės sklypų planų ) ir 124 lapai (išrašai iš nekilnojamojo turto registro) kopijos.

Skyriaus vedėjas

Ričardas Ažna

Atkurtai  
Lietuvai

Roma Kantminienė, tel. 8 706 85 974, el. p. roma.kantminiene@nzt.lt

Biudžetinė įstaiga  
Gedimino pr. 19  
01103 Vilnius  
http://www.nzt.lt


Vasario 16-osios g. 6, 72258 Tauragė  
tel. 8 706 85 961  
el. paštas taurage@nzt.lt  
http://www.nzt.lt

Duomenys kaupiami ir saugomi  
Juridinių asmenų registre  
Kodas 188704927



D. Dudučiai

Aplinkos viceministras  
Martynas Norbutas



2018-09-17  
**NACIONALINĖS ŽEMĖS TARNYBOS  
PRIE ŽEMĖS ŪKIO MINISTERIJOS  
TAURAGĖS IR PAGĖGIŲ SKYRIUS**

Lietuvos Respublikos Aplinkos  
ministerijai  
A. Jakšto g. 4/9,  
LT-01105 Vilnius

2018-09-13 NR. 34SD-0662-(14.34.7.)

NR. \_\_\_\_\_

**DĖL VALSTYBINĖS REIKŠMĖS MIŠKŲ ŽEMĖS SKLYPŲ PERDAVIMO PATIKĖJIMO  
TEISE VALSTYBĖS ĮMONEI VALSTYBINIŲ MIŠKŲ URĖDIJAI**

Vadovaudamasis Lietuvos Respublikos žemės įstatymo 7 straipsnio 3 dalimi ir Lietuvos Respublikos miškų įstatymo 4 straipsnio 6 dalimi, prašome perduoti patikėjimo teise valstybės įmonei Valstybinių miškų urėdijai šiuos Nacionalinei žemės tarnybai prie Žemės ūkio ministerijos patikėjimo teise valdomus valstybinės miškų ūkio paskirties žemės sklypus pagal priede nurodytą sąrašą.

PRIDEDAMA: 3 lapai (žemės sklypų planų ) ir 6 lapai (išrašai iš nekilnojamojo turto registro) kopijos.

Skyriaus vedėjas

Ričardas Ažna

Roma Kantminienė, tel. 8 706 85 974, el. p. roma.kantminiene@nzt.lt

Budžetinė įstaiga  
Gedimino pr. 19  
01103 Vilnius  
http://www.nzt.lt

Vasario 16-osios g. 6, 72258 Tauragė  
tel. 8 706 85 961  
el. paštas taurage@nzt.lt  
http://www.nzt.lt

Duomenys kaupiami ir saugomi  
Juridinių asmenų registre  
Kodas 188704927



1000 Atkurta  
Lietuva

Patikėjimo teise perduodamų valstybinės reikšmės miško (valstybinės miško žemės sklypų) sąrašas

Eil. Nr.	Rajonas/savivaldybė	Seniūnija	Kadastro vietovė	Miško žemės sklypo projekcinis numeris	Žemės sklypo unikalus numeris	Sklypo plotas, ha	Pastabos
1	Tauragės	Mažonų	Mažonų		7735-0002-0108 (kadastro Nr. 7735/0002:108)	3,2044	
2	Tauragės	Mažonų	Lomių		4400-2721-2740 (kadastro Nr. 7733/0003:230)	6,3902	
3	Tauragės	Mažonų	Mažonų		4400-4559-8323 (kadastro Nr. 7735/0002:540)	2,3602	
	<b>Iš viso:</b>					<b>11,9548</b>	

Patikėjimo teise perduodamų valstybinės reikšmės miško (valstybinės miško žemės sklypų) sąrašas

Eil. Nr.	Rajonas/ savivaldybė	Seniūnija	Kadastro vietovė	Miško žemės sklyp o projek tinis nume ris	Žemės sklypo unikalus numeris	Sklypo plotas, ha	Pasta bos
1	Tauragės	Batakių	Batakių	1561-1	4400-4850-2456 (kadastro Nr. 7713/0007:19)	0,3840	
2	Tauragės	Batakių	Batakių	1561-2	4400-4850-4907 (kadastro Nr. 7713/0007:20)	0,2232	
3	Tauragės	Batakių	Batakių	1561-3-1	4400-4915-1575 (kadastro Nr. 7713/0007:21)	0,9534	
4	Tauragės	Batakių	Batakių	1561-3-2	4400-4915-2048 (kadastro Nr. 7713/0007:22)	0,1706	
5	Tauragės	Gaurės	Eičių	206	4400-4872-1431 (kadastro Nr. 7720/0002:235)	0,1539	
6	Tauragės	Gaurės	Eičių	205	4400-4872-0634 (kadastro Nr. 7720/0002:234)	0,2081	
7	Tauragės	Gaurės	Eičių	203	4400-4917-1246 (kadastro Nr. 7720/0002:236)	2,5370	
8	Tauragės	Gaurės	Eičių	204-2	4400-4933-7394 (kadastro Nr. 7720/0002:237)	0,1744	
9	Tauragės	Gaurės	Eičių	204-1	4400-4933-7302 (kadastro Nr. 7720/0002:238)	1,0649	
10	Tauragės	Gaurės	Pajkojų	333	4400-5005-4838 (kadastro Nr. 7742/0001:118)	2,2720	
11	Tauragės	Gaurės	Pajkojų	338	4400-5005-7295 (kadastro Nr. 7742/0003:236)	0,5239	
12	Tauragės	Gaurės	Pajkojų	345	4400-5005-9746 (kadastro Nr. 7742/0003:235)	2,4670	
13	Tauragės	Gaurės	Pajkojų	342	4400-5005-7308 (kadastro Nr. 7742/0003:237)	0,8080	

14	Tauragės	Gaurės	Pajkojų	339	4400-5005-4827 (kadastro Nr. 7742/0003:234)	0,5511	
15	Tauragės	Gaurės	Pajkojų	348	4400-4986-9229 (kadastro Nr. 7742/0003:230)	0,0969	
16	Tauragės	Gaurės	Pajkojų	332	4400-4985-9143 (kadastro Nr. 7742/0001:117)	0,4494	
17	Tauragės	Gaurės	Pajkojų	331	4400-4985-8057 (kadastro Nr. 7742/0001:116)	0,8097	
18	Tauragės	Gaurės	Pajkojų	343	4400-4986-7934 (kadastro Nr. 7742/0003:227)	0,8637	
19	Tauragės	Gaurės	Pajkojų	346	4400-4986-8320 (kadastro Nr. 7742/0003:228)	0,2957	
20	Tauragės	Gaurės	Pajkojų	335	4400-4985-9498 (kadastro Nr. 7742/0002:90)	0,2098	
21	Tauragės	Gaurės	Pajkojų	340	4400-4986-5250 (kadastro Nr. 7742/0003:225)	0,2278	
22	Tauragės	Gaurės	Pajkojų	341	4400-4986-5348 (kadastro Nr. 7742/0003:226)	0,1333	
23	Tauragės	Gaurės	Pajkojų	347	4400-4986-9094 (kadastro Nr. 7742/0003:229)	1,2206	
24	Tauragės	Gaurės	Pajkojų	353	4400-5004-9139 (kadastro Nr. 7742/0002:94)	0,2383	
25	Tauragės	Gaurės	Pajkojų	354	4400-5005-1513 (kadastro Nr. 7742/0002:95)	0,1207	
26	Tauragės	Gaurės	Pajkojų	352	4400-5005-1480 (kadastro Nr. 7742/0002:93)	0,1200	
27	Tauragės	Gaurės	Pajkojų	349	4400-4986-9261 (kadastro Nr. 7742/0003:231)	0,1379	
28	Tauragės	Gaurės	Pajkojų	337	4400-5005-4792 (kadastro Nr. 7742/0003:233)	0,4110	
29	Tauragės	Gaurės	Pajkojų	336	4400-5019-0651 (kadastro Nr. 7742/0003:239)	1,0694	
30	Tauragės	Gaurės	Pajkojų	350	4400-5006-0423 (kadastro Nr.)	1,3662	

					7742/0003:238)		
31	Tauragės	Gaurės	Pajkojų	334	4400-5005-6387 (kadastro Nr. 7742/0001:119)	4,4454	
32	Tauragės	Gaurės	Pajkojų	344	4400-5018-9496 (kadastro Nr. 7742/0003:240)	8,0257	
33	Tauragės	Gaurės	Pajkojų	356	4400-5002-7434 (kadastro Nr. 7742/0002:91)	1,3481	
34	Tauragės	Mažonų	Pagramančio	471-1	4400-5019-0584 (kadastro Nr. 7740/0001:117)	3,5839	
35	Tauragės	Mažonų	Pagramančio	474	4400-5019-0540 (kadastro Nr. 7740/0001:116)	0,2781	
36	Tauragės	Mažonų	Pagramančio	473	4400-5002-8870 (kadastro Nr. 7740/0001:115)	9,3718	
37	Tauragės	Mažonų	Pagramančio	475	4400-5002-7295 (kadastro Nr. 7740/0004:395)	1,9652	
38	Tauragės	Mažonų	Pagramančio	471-2	4400-5003-0701 (kadastro Nr. 7740/0004:394)	3,2981	
39	Tauragės	Mažonų	Pagramančio	472	4400-5002-8692 (kadastro Nr. 7740/0001:114)	4,8756	
40	Tauragės	Tauragės	Dauglaukio	549-1	4400-5027-3424 (kadastro Nr. 7718/0002:364)	0,5906	
41	Tauragės	Tauragės	Dauglaukio	549-6	4400-5027-3479 (kadastro Nr. 7718/0004:489)	4,8426	
42	Tauragės	Tauragės	Dauglaukio	549-5	4400-5027-3468 (kadastro Nr. 7718/0004:488)	2,7156	
43	Tauragės	Tauragės	Dauglaukio	549-3	4400-5019-0662 (kadastro Nr. 7718/0002:363)	1,3821	
44	Tauragės	Tauragės	Dauglaukio	549-4	4400-4985-0579 (kadastro Nr. 7718/0002:361)	0,2448	
45	Tauragės	Tauragės	Juodpetrių	377	4400-4871-7684 (kadastro Nr. 7725/0003:128)	0,7422	
46	Tauragės	Tauragės	Juodpetrių	374	4400-4872-1497 (kadastro Nr. 7725/0003:129)	2,9769	
47	Tauragės	Tauragės	Juodpetrių	375	4400-4872-2407	1,4565	

					(kadastru Nr. 7725/0003:127		
48	Tauragės	Tauragės	Juodpetrių	372	4400-4880-1094	1,1736	
49	Tauragės	Tauragės	Juodpetrių	373	(kadastru Nr. 7725/0004:86 4400-4917-2854	1,1165	
50	Tauragės	Mažonų	Mažonų	1546	(kadastru Nr. 7725/0003:130 4400-4880-0462	1,8952	
51	Tauragės	Mažonų	Mažonų	1542	(kadastru Nr. 7735/0006:376 4400-4861-2380	2,7417	
52	Tauragės	Mažonų	Mažonų	1543	(kadastru Nr. 7735/0003:673 4400-4861-2448	0,0980	
53	Tauragės	Mažonų	Mažonų	1545	(kadastru Nr. 7735/0003:674 4400-4917-0105	1,3359	
54	Tauragės	Mažonų	Mažonų	1550	(kadastru Nr. 7735/0004:255 4400-4917-3073	4,9903	
55	Tauragės	Mažonų	Mažonų	1549	(kadastru Nr. 7735/0001:290 4400-4917-2932	2,1628	
56	Tauragės	Mažonų	Mažonų	1544	(kadastru Nr. 7735/0001:289 4400-4917-2898	0,7263	
57	Tauragės	Mažonų	Mažonų	1541	(kadastru Nr. 7735/0004:254 4400-4882-0351	4,7711	
58	Tauragės	Mažonų	Mažonų	1538	(kadastru Nr. 7735/0001:288 4400-4985-0768	2,0827	
	Iš viso:				(kadastru Nr. 7735/0001:292	95,4992	

Suderinta: *Syrušauskis inžinierius*  
*Edvardas Bielskis*

VĮ Valstybinių miškų urėdija  
Tauragės regioninis padalinys



NEKILNOJAMOJO TURTO REGISTRO CENTRINIO DUOMENŲ BANKO IŠRAŠAS

2017-12-08 10:34:04

1. Nekilnojamojo turto registre įregistruotas turtas:

Registro Nr.: 44/2192226  
Registro tipas: Žemės sklypas  
Sudarymo data: 2017-11-29

Tauragės r. sav., Batakių sen., Antegluonio k.  
Registro tvarkytojas: Valstybės įmonės Registrų centro Tauragės filialas

2. Nekilnojamieji daiktai:

2.1.

Žemės sklypas

Tauragės r. sav., Batakių sen., Antegluonio k.

Unikalus daikto numeris: 4400-4850-2456  
Žemės sklypo kadastro numeris ir kadastro

vietovės pavadinimas: 7713/0007:19 Batakių k.v.

Daikto pagrindinė naudojimo paskirtis: Miškų ūkio

Žemės sklypo naudojimo būdas: Ūkinių miškų sklypai

Žemės sklypo plotas: 0.3840 ha

Kelių plotas: 0.3840 ha

Žemės ūkio naudmenų našumo balas: 39,6

Matavimų tipas: Žemės sklypas suformuotas atliekant kadastrinius matavimus

Indeksuota žemės sklypo vertė: 304 Eur

Žemės sklypo vertė: 190 Eur

Vidutinė rinkos vertė: 430 Eur

Vidutinės rinkos vertės nustatymo data: 2017-09-27

Vidutinės rinkos vertės nustatymo būdas: Masinis vertinimas

Kadastro duomenų nustatymo data: 2017-09-27

3. Daikto priklausiniai iš kito registro: įrašų nėra

4. Nuosavybė:

4.1.

Nuosavybės teisė

Savininkas: LIETUVOS RESPUBLIKA, a.k. 111105555

Daiktas: žemės sklypas Nr. 4400-4850-2456, aprašytas p. 2.1.  
[registravimo pagrindas: 2017-11-21 Nacionalinės žemės tarnybos teritorinio skyriaus vedėjo sprendimas Nr. 34SK-1267-(14.34.110.)  
vedėjo sprendimas Nr. 34SK-1267-(14.34.110.)  
[rašas galioja: Nuo 2017-12-08

5. Valstybės ir savivaldybių žemės patikėjimo teisė:

5.1.

Valstybinės žemės patikėjimo teisė

Patikėtinis: Nacionalinė žemės tarnyba prie Žemės ūkio ministerijos,  
a.k. 188704927

Daiktas: žemės sklypas Nr. 4400-4850-2456, aprašytas p. 2.1.  
[registravimo pagrindas: 2017-11-21 Nacionalinės žemės tarnybos teritorinio skyriaus vedėjo sprendimas Nr. 34SK-1267-(14.34.110.)  
vedėjo sprendimas Nr. 34SK-1267-(14.34.110.)  
[rašas galioja: Nuo 2017-12-08

6. Kitos daiktinės teisės: įrašų nėra

7. Juridiniai faktai: įrašų nėra

8. Žymos: įrašų nėra

9. Specialiosios žemės ir miško naudojimo sąlygos:

9.1.

XXIX. Paviršinio vandens telkinių apsaugos zonos

Daiktas: žemės sklypas Nr. 4400-4850-2456, aprašytas p. 2.1.  
[registravimo pagrindas: 2017-11-21 Nacionalinės žemės tarnybos teritorinio skyriaus vedėjo sprendimas Nr. 34SK-1267-(14.34.110.)  
vedėjo sprendimas Nr. 34SK-1267-(14.34.110.)  
Plotas: 0.2075 ha

- 9.2. [rašas galioja: Nuo 2017-12-08  
VI. Elektros linijų apsaugos zonos  
Daiktas: žemės sklypas Nr. 4400-4850-2456, aprašytas p. 2.1.  
[registravimo pagrindas: 2017-11-21 Nacionalinės žemės tarnybos teritorinio skyriaus  
vedėjo sprendimas Nr. 34SK-1267-(14.34.110.)  
Plotas: 0.0078 ha  
[rašas galioja: Nuo 2017-12-08
- 9.3. II. Kelių apsaugos zonos  
Daiktas: žemės sklypas Nr. 4400-4850-2456, aprašytas p. 2.1.  
[registravimo pagrindas: 2017-11-21 Nacionalinės žemės tarnybos teritorinio skyriaus  
vedėjo sprendimas Nr. 34SK-1267-(14.34.110.)  
Plotas: 0.29 ha  
[rašas galioja: Nuo 2017-12-08
- 9.4. I. Ryšių linijų apsaugos zonos  
Daiktas: žemės sklypas Nr. 4400-4850-2456, aprašytas p. 2.1.  
[registravimo pagrindas: 2017-11-21 Nacionalinės žemės tarnybos teritorinio skyriaus  
vedėjo sprendimas Nr. 34SK-1267-(14.34.110.)  
Plotas: 0.0064 ha  
[rašas galioja: Nuo 2017-12-08

**10. Daikto registravimas ir kadastro žymos:**

- 10.1. Kadastrinius matavimus atliko (kadastro žyma)  
ROLANDAS GRUODIS  
Daiktas: žemės sklypas Nr. 4400-4850-2456, aprašytas p. 2.1.  
[registravimo pagrindas: 2008-06-11 Kvalifikacijos pažymėjimas Nr. 2M-M-271  
2017-09-27 Nekilnojamojo daikto kadastro duomenų byla  
[rašas galioja: Nuo 2017-12-08
- 10.2. Suformuotas naujas (daikto registravimas)  
Daiktas: žemės sklypas Nr. 4400-4850-2456, aprašytas p. 2.1.  
[registravimo pagrindas: 2017-11-21 Nacionalinės žemės tarnybos teritorinio skyriaus  
vedėjo sprendimas Nr. 34SK-1267-(14.34.110.)  
[rašas galioja: Nuo 2017-12-08

11. Registro pastabos ir nuorodos: įrašų nėra

12. Kita informacija: įrašų nėra

13. Informacija apie duomenų sandoriui tikslinimą: įrašų nėra

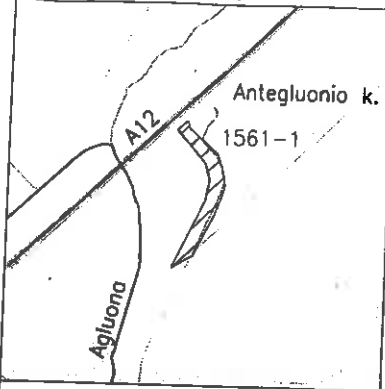
2017-12-08 10:34:04

Dokumentą atspausdino  
Vyresnioji registratorė



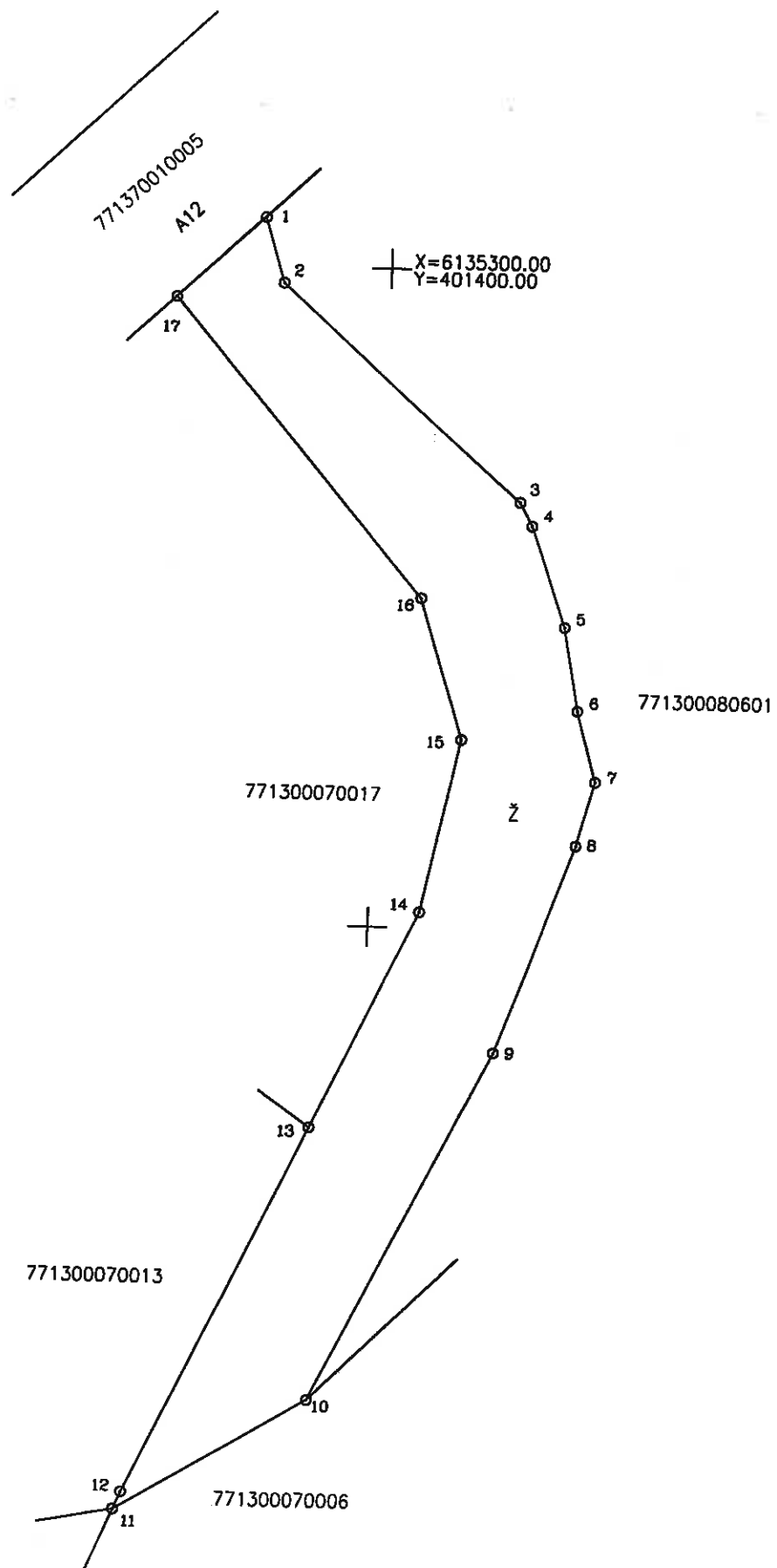
RAIMONDA  
GIMBUTIENĖ

Žemės sklypo išdėstymo schema



# ŽEMĖS SKLYPO PLANAS M 1:1000

Sklypo plotas 3840 m<sup>2</sup>



Linijų anotacijų lentelė	
Gretimybė	Atstumas
1-2	10.26
2-3	48.84
3-4	4.05
4-5	16.19
5-6	12.93
6-7	11.22
7-8	10.19
8-9	33.84
9-10	59.38
10-11	33.14
11-12	2.84
12-13	61.91
13-14	36.58
14-15	27.04
15-16	22.48
16-17	58.95
17-1	17.83

Kadastro:	vietovė	Batakių	blokas	sklypas
Žemės sklypo kadastro Nr. 7 7 1 3 0 0 0 7 19				

Gatvė, namo Nr.	proj.Nr. 1561-1
Kaimas (miestelis)	Antegluonio
Seniūnija	Batakių
Miestas (rajonas)	Tauragė
Apskritis	Tauragės

Gretimybė	Gretimio žemės sklypo kadastro Nr.	Pastabos
1-10	7713/8:801	kadastr. mat.
10-11	7713/7:6	kadastr. mat.
11-13	7713/7:13	kadastr. mat.
13-17	7713/7:17	kadastr. mat.
17-1	7713/7001:5	kadastr. mat.
-		

ŽEMĖS SKLYPO PLANAS  
PATEIKTAS KADASTRO ŽEMĖLAIKYJE  
2017.11.29  
VI Tauragės miškų urėdijos filialas

Kadastru specialistas (parašas) \_\_\_\_\_ (vardas, pavardė)  
Gediminas Dirmanas (vardas, pavardė)

Su paženklintomis vietovėje žemės sklypo ribomis, aprašytomis 2017m. rugsėjo mėn. 27 d. žemės sklypo paženklinimo-parodymo akte, ir nustatytu plotu sutinku:

Žemės savininkas (naudotojas):

VI Tauragės miškų urėdija  
(vardas, pavardė)

VI Tauragės miškų urėdijos miškų urėdas  
(parašas)

**Robertas Plečia**

2017-09-27  
(data)

Nacionalinės žemės tarnybos prie Žemės ūkio ministerijos  
**Tauragės ir Pagėgių skyrius**

Patikrino: Nacionalinės žemės tarnybos prie ŽŪM Tauragės ir Pagėgių skyriaus vyriausioji specialistė

SUDERINTA:

(Parašas) \_\_\_\_\_ (Vardas ir pavardė)  
**Dainora Jurkutienė**

2017-11-15

Vyr. Specialistė  
Nijolė Štikonienė

2017.11.15  
Tauragės ir Pagėgių skyrius  
Nr. 4

**R. Gruodžio II**

[monės kodas 303897996]

Pareigos	Parašas	Vardas, pavardė	Data
Matininkas		Rolandas Gruodis	2017-09-27

LIBTUVOS RESPUBLIKA  
R. Gruodžio II



NEKILNOJAMOJO TURTO REGISTRO CENTRINIO DUOMENŲ BANKO IŠRAŠAS

2017-12-08 10:38:39

1. Nekilnojamojo turto registre įregistruotas turtas:

Registro Nr.: 44/2191833  
Registro tipas: Žemės sklypas  
Sudarymo data: 2017-11-29

Tauragės r. sav., Batakių sen., Pužiškės k.  
Registro tvarkytojas: Valstybės įmonės Registrų centro Tauragės filialas

2. Nekilnojamieji daiktai:

2.1.

Žemės sklypas

Tauragės r. sav., Batakių sen., Pužiškės k.

Unikalus daikto numeris: 4400-4850-4907

Žemės sklypo kadastro numeris ir kadastro

vietovės pavadinimas: 7713/0007:20 Batakių k.v.

Daikto pagrindinė naudojimo paskirtis: Miškų ūkio

Žemės sklypo naudojimo būdas: Ūkinių miškų sklypai

Žemės sklypo plotas: 0.2232 ha

Kelių plotas: 0.2232 ha

Žemės ūkio naudmenų našumo balas: 39.6

Matavimų tipas: Žemės sklypas suformuotas atliekant kadastrinius matavimus

Indeksuota žemės sklypo vertė: 168 Eur

Žemės sklypo vertė: 105 Eur

Vidutinė rinkos vertė: 251 Eur

Vidutinės rinkos vertės nustatymo data: 2017-09-27

Vidutinės rinkos vertės nustatymo būdas: Masinis vertinimas

Kadastro duomenų nustatymo data: 2017-09-27

3. Daikto priklausiniai iš kito registro: įrašų nėra

4. Nuosavybė:

4.1.

Nuosavybės teisė

Savininkas: LIETUVOS RESPUBLIKA, a.k. 111105555

Daiktas: žemės sklypas Nr. 4400-4850-4907, aprašytas p. 2.1.

Įregistravimo pagrindas: 2017-11-21 Nacionalinės žemės tarnybos teritorinio skyriaus vedėjo sprendimas Nr. 34SK-1267-(14.34.110.)

Įrašas galioja: Nuo 2017-12-08

5. Valstybės ir savivaldybių žemės patikėjimo teisė:

5.1.

Valstybinės žemės patikėjimo teisė

Patikėtinis: Nacionalinė žemės tarnyba prie Žemės ūkio ministerijos, a.k. 188704927

Daiktas: žemės sklypas Nr. 4400-4850-4907, aprašytas p. 2.1.

Įregistravimo pagrindas: 2017-11-21 Nacionalinės žemės tarnybos teritorinio skyriaus vedėjo sprendimas Nr. 34SK-1267-(14.34.110.)

Įrašas galioja: Nuo 2017-12-08

6. Kitos daiktinės teisės: įrašų nėra

7. Juridiniai faktai: įrašų nėra

8. Žymos: įrašų nėra

9. Specialiosios žemės ir miško naudojimo sąlygos:

9.1.

II. Kelių apsaugos zonos

Daiktas: žemės sklypas Nr. 4400-4850-4907, aprašytas p. 2.1.

Įregistravimo pagrindas: 2017-11-21 Nacionalinės žemės tarnybos teritorinio skyriaus vedėjo sprendimas Nr. 34SK-1267-(14.34.110.)

Plotas: 0.14 ha

[rašas galioja: Nuo 2017-12-08

**10. Daikto registravimas ir kadastro žymos:**

10.1.

Kadastrinius matavimus atliko (kadastro žyma)  
**ROLANDAS GRUODIS**

Daiktas: žemės sklypas Nr. 4400-4850-4907, aprašytas p. 2.1.  
[registravimo pagrindas: 2008-06-11 Kvalifikacijos pažymėjimas Nr. 2M-M-271  
2017-09-27 Nekilnojamojo daikto kadastro duomenų byla  
[rašas galioja: Nuo 2017-12-08

10.2.

Suformuotas naujas (daikto registravimas)

Daiktas: žemės sklypas Nr. 4400-4850-4907, aprašytas p. 2.1.  
[registravimo pagrindas: 2017-11-21 Nacionalinės žemės tarnybos teritorinio skyriaus  
vedėjo sprendimas Nr. 34SK-1267-(14.34.110.)  
[rašas galioja: Nuo 2017-12-08

**11. Registro pastabos ir nuorodos:** [rašų nėra

**12. Kita informacija:** [rašų nėra

**13. Informacija apie duomenų sandoriui tikslinimą:** [rašų nėra

2017-12-08 10:38:39

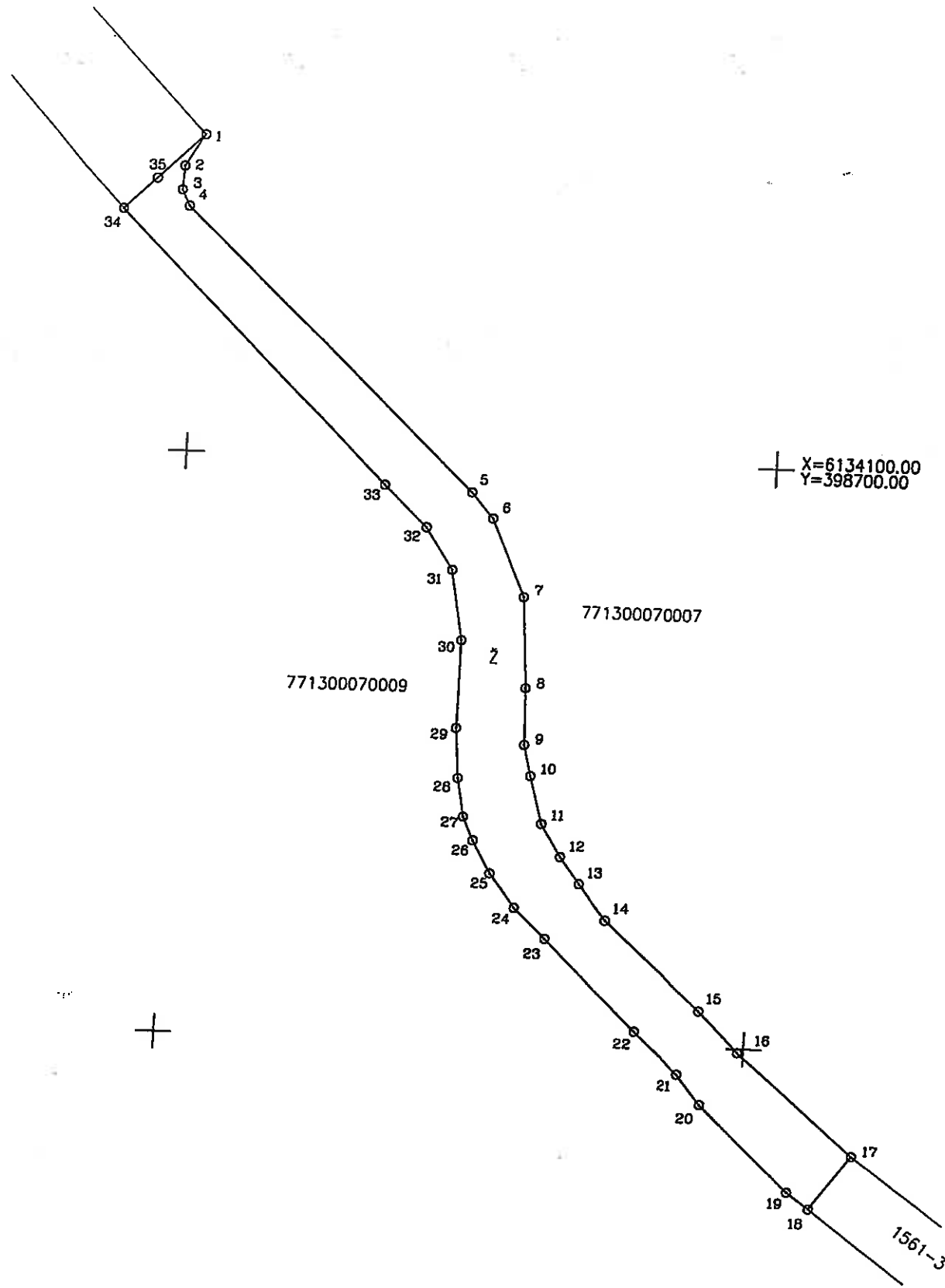
Dokumentą atspausdino  
Vyresnioji registratorė

RAIMONDA  
GIMBUTIENĖ



ŽEMĖS SKLYPO PLANAS M 1:1000  
Sklypo plotas 2232 m<sup>2</sup>

1561-2  
Pužiškė



Linijų anotacijų lentelė

Gretimybė	Atstumas
1-2	6.29
2-3	4.06
3-4	3.02
4-5	68.60
5-6	5.76
6-7	14.58
7-8	15.80
8-9	9.82
9-10	5.52
10-11	8.52
11-12	6.64
12-13	5.68
13-14	7.80
14-15	22.61
15-16	9.89
16-17	26.74
17-18	11.53
18-19	4.73
19-20	21.44
20-21	6.62
21-22	10.58
22-23	22.32
23-24	7.56
24-25	7.34
25-26	6.44
26-27	4.47
27-28	6.72
28-29	8.67
29-30	15.23
30-31	12.28
31-32	8.54
32-33	10.22
33-34	64.93
34-35	7.67
35-1	10.89

Kadastras:	vielovė	Batakių	blokas	sklypas
Žemės sklypo kadastro Nr. 7 7 1 3 0 0 0 7				

Galvė, namo Nr.	proj.Nr.1561-2
Kaimas (miestelis)	Pužiškės
Seniūnija	Batakių
Miestas (rajonas)	Tauragė
Apskritis	Tauragės

Gretimybė	Gretimų žemės sklypo kadastro Nr.	Pastabos
1-17	7713/7:7	kadastr. mat.
17-18		kelias, proj.Nr. 1561-3
18-34	7713/7:9	kadastr. mat.
34-1		kelias
-		
-		

ŽEMĖS SKLYPO PLANAS  
PAŽYMĖTOS KADASTRINĖS ŽEMĖS LINIJOS  
2017-11-29  
VI Registrų centras Tauragės miškas  
Kadastru specialistas (parašas) [Signature] Registrų centras (parašas) [Signature] [Signature] (vardas, pavardė)

Su paženklintomis vietovėje žemės sklypo ribomis, aprašytomis 2017m. rugsėjo mėn. 27 d. žemės sklypo paženklavimo-parodymo akte, ir nustalytu plotu sutinku:  
Žemės savininkas (naudotojas): VI Tauragės miškų urėdijos miška urėdas  
VI Tauragės miškų urėdija (vardas, pavardė) Robertas Piečia (parašas) [Signature] 2017-09-27 (data)

Nacionalinės žemės tarnybos prie Žemės ūkio ministerijos Tauragės regioninės tarnybos prie ŽŪM Tauragės ir Pagėgių skyrius  
Patikrino: vyriausioji specialistė Nijolė Auškalnienė (parašas) [Signature] 2017-11-15 (data)  
SUDERINTA: [Signature] (Vardas ir pavardė) A.V. (jeigu reikalavimas turėti antspaudą nustačius įstatymuose) Nr. 4

R. Gruodžio II

(monės kodas 303997996)

Pareigos	Parašas	Vardas, pavardė	Data
Matininkas	[Signature]	Rolandas Gruodis	2017-09-27

LIBUVOS R. Gruodžio II SAUKLIKA A.V.



NEKILNOJAMOJO TURTO REGISTRO CENTRINIO DUOMENŲ BANKO IŠRAŠAS

2018-02-06 14:43:41

**1. Nekilnojamojo turto registre įregistruotas turtas:**

Registro Nr.: **44/2206488**  
Registro tipas: **Žemės sklypas**  
Sudarymo data: **2018-01-26**  
**Tauragės r. sav., Batakių sen., Pužiškės k.**  
Registro tvarkytojas: **Valstybės įmonės Registrų centro Tauragės filialas**

**2. Nekilnojamieji daiktai:**

2.1. **Žemės sklypas**  
**Tauragės r. sav., Batakių sen., Pužiškės k.**  
Unikalus daikto numeris: **4400-4915-1575**  
Žemės sklypo kadastro numeris ir kadastro  
vietovės pavadinimas: **7713/0007:21 Batakių k.v.**  
Daikto pagrindinė naudojimo paskirtis: **Miškų ūkio**  
Žemės sklypo naudojimo būdas: **Ūkinių miškų sklypai**  
Žemės sklypo plotas: **0.9534 ha**  
Kelių plotas: **0.9534 ha**  
Žemės ūkio naudmenų našumo balas: **39.6**  
Matavimų tipas: **Žemės sklypas suformuotas atliekant kadastrinius matavimus**  
Indeksuota žemės sklypo vertė: **715 Eur**  
Žemės sklypo vertė: **447 Eur**  
Vidutinė rinkos vertė: **1070 Eur**  
Vidutinės rinkos vertės nustatymo data: **2017-09-27**  
Vidutinės rinkos vertės nustatymo būdas: **Masinis vertinimas**  
Kadastro duomenų nustatymo data: **2017-09-27**

**3. Daikto priklausiniai iš kito registro: įrašų nėra**

**4. Nuosavybė:**

4.1. **Nuosavybės teisė**  
Savininkas: **LIETUVOS RESPUBLIKA, a.k. 111105555**  
Daiktas: **žemės sklypas Nr. 4400-4915-1575, aprašytas p. 2.1.**  
Įregistravimo pagrindas: **2018-01-09 Nacionalinės žemės tarnybos teritorinio skyriaus vedėjo sprendimas Nr. 34SK-41-(14.34.110.)**  
Įrašas galioja: **Nuo 2018-02-06**

**5. Valstybės ir savivaldybių žemės patikėjimo teisė:**

5.1. **Valstybinės žemės patikėjimo teisė**  
Patikėtinis: **Nacionalinė žemės tarnyba prie Žemės ūkio ministerijos, a.k. 188704927**  
Daiktas: **žemės sklypas Nr. 4400-4915-1575, aprašytas p. 2.1.**  
Įregistravimo pagrindas: **2018-01-09 Nacionalinės žemės tarnybos teritorinio skyriaus vedėjo sprendimas Nr. 34SK-41-(14.34.110.)**  
Įrašas galioja: **Nuo 2018-02-06**

**6. Kitos daiktinės teisės : įrašų nėra**

**7. Juridiniai faktai: įrašų nėra**

**8. Žymos: įrašų nėra**

**9. Specialiosios žemės ir miško naudojimo sąlygos:**

9.1. **I. Ryšių linijų apsaugos zonos**  
Daiktas: **žemės sklypas Nr. 4400-4915-1575, aprašytas p. 2.1.**  
Įregistravimo pagrindas: **2018-01-09 Nacionalinės žemės tarnybos teritorinio skyriaus vedėjo sprendimas Nr. 34SK-41-(14.34.110.)**  
Plotas: **0.005 ha**

[rašas galioja: Nuo 2018-02-06

- 9.2. **XXIX. Paviršinio vandens telkinių pakrantės apsaugos juostos**  
Daiktas: žemės sklypas Nr. 4400-4915-1575, aprašytas p. 2.1.  
[registravimo pagrindas: 2018-01-09 Nacionalinės žemės tarnybos teritorinio skyriaus vedėjo sprendimas Nr. 34SK-41-(14.34.110.)  
Plotas: 0.003 ha  
[rašas galioja: Nuo 2018-02-06
- 9.3. **XXIX. Paviršinio vandens telkinių apsaugos zonos**  
Daiktas: žemės sklypas Nr. 4400-4915-1575, aprašytas p. 2.1.  
[registravimo pagrindas: 2018-01-09 Nacionalinės žemės tarnybos teritorinio skyriaus vedėjo sprendimas Nr. 34SK-41-(14.34.110.)  
Plotas: 0.13 ha  
[rašas galioja: Nuo 2018-02-06
- 9.4. **VI. Elektros linijų apsaugos zonos**  
Daiktas: žemės sklypas Nr. 4400-4915-1575, aprašytas p. 2.1.  
[registravimo pagrindas: 2018-01-09 Nacionalinės žemės tarnybos teritorinio skyriaus vedėjo sprendimas Nr. 34SK-41-(14.34.110.)  
Plotas: 0.019 ha  
[rašas galioja: Nuo 2018-02-06
- 9.5. **II. Kelių apsaugos zonos**  
Daiktas: žemės sklypas Nr. 4400-4915-1575, aprašytas p. 2.1.  
[registravimo pagrindas: 2018-01-09 Nacionalinės žemės tarnybos teritorinio skyriaus vedėjo sprendimas Nr. 34SK-41-(14.34.110.)  
Plotas: 0.513 ha  
[rašas galioja: Nuo 2018-02-06

**10. Daikto registravimas ir kadastro žymos:**

- 10.1. **Kadastrinius matavimus atliko (kadastro žyma)**  
**ROLANDAS GRUODIS**  
Daiktas: žemės sklypas Nr. 4400-4915-1575, aprašytas p. 2.1.  
[registravimo pagrindas: 2008-06-11 Kvalifikacijos pažymėjimas Nr. 2M-M-271  
2017-09-27 Nekilnojamojo daikto kadastro duomenų byla  
[rašas galioja: Nuo 2018-02-06
- 10.2. **Suformuotas naujas (daikto registravimas)**  
Daiktas: žemės sklypas Nr. 4400-4915-1575, aprašytas p. 2.1.  
[registravimo pagrindas: 2018-01-09 Nacionalinės žemės tarnybos teritorinio skyriaus vedėjo sprendimas Nr. 34SK-41-(14.34.110.)  
[rašas galioja: Nuo 2018-02-06

**11. Registro pastabos ir nuorodos:**

Statinių registro Nr. 44/1502348.

**12. Kita informacija: įrašų nėra**

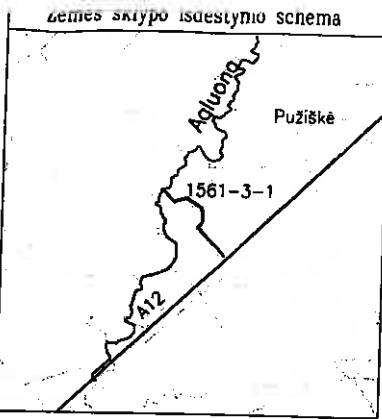
**13. Informacija apie duomenų sandoriui tikslinimą: įrašų nėra**

2018-02-06 14:43:41

Dokumentą atspausdino  
Vyresnioji registratorė



RAIMONDA  
GIMBUTIENĖ



# ŽEMĖS SKLYPO PLANAS M 1:5000

Sklypo plotas 9534 m<sup>2</sup>

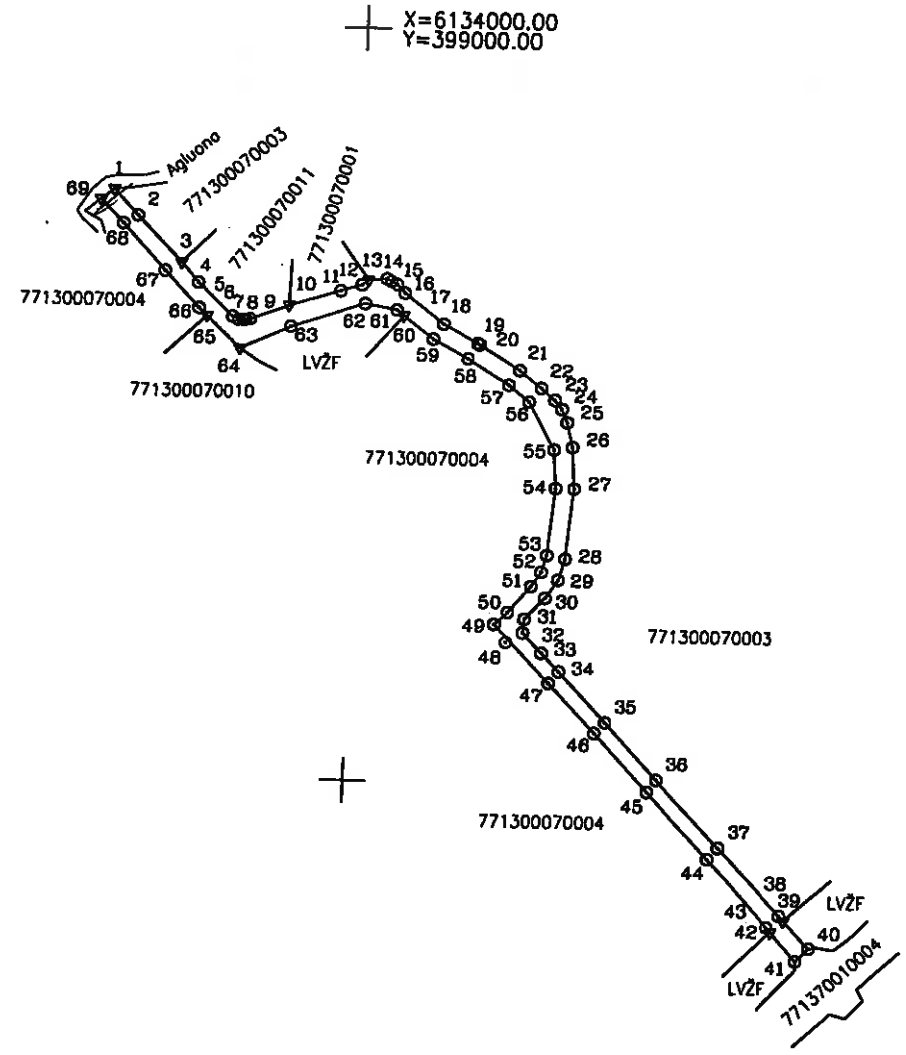
PAŽYMIĖTOS KADASTRO ŽEMĖLAPYJE  
2017. 01. 16  
VI Registrų centro Tauragės filijalas  
Kadastro specialistas (pareigos) Česlovas Dirmantas (parašas) (vardas, pavardė)

Kadastro:	vietovė	Batakių	blokas	sklypas
Žemės sklypo kadastro Nr. 7 7 1 3 0 0 0 7				

Gatvė, namo Nr.	proj.Nr. 1561-3-1
Kaimas (miestelis)	Pužiškės
Seniūnija	Batakių
Miestas (rajonas)	Tauragė
Apskritis	Tauragės

Gretimybė	Gretimio žemės sklypo kadastro Nr.	Pastabos
1-3	7713/7:3	kadastr. mat.
3-10	7713/7:11	
10-13	7713/7:1	kadastr. mat.
13-39	7713/7:3	kadastr. mat.
39-40		LVZF
40-41	7713/7001:4	kelias Nr. A12, kadastr. mat.
41-42		LVZF
42-60	7713/7:4	kadastr. mat.
60-64		LVZF
64-65	7713/7:10	
65-69	7713/7:4	kadastr. mat.
69-1		up. Agluona

Gretimybė	Atstumas
1-2	23.37
2-3	42.44
3-4	17.34
4-5	32.78
5-6	4.66
6-7	2.81
7-8	1.93
8-9	2.66
9-10	26.80
10-11	34.83
11-12	14.62
12-13	5.51
13-14	11.74
14-15	3.56
15-16	4.20
16-17	7.82
17-18	32.75
18-19	25.96
19-20	1.74
20-21	31.29
21-22	18.36
22-23	11.97
23-24	7.57
24-25	9.45
25-26	16.95
26-27	27.83
27-28	47.13
28-29	14.79
29-30	14.53
30-31	19.35
31-32	9.14
32-33	18.25
33-34	16.74
34-35	45.53
35-36	51.60
36-37	61.13
37-38	61.14
38-39	4.41
39-40	24.73
40-41	12.03
41-42	25.41
42-43	4.24
43-44	60.28
44-45	60.28
45-46	52.85
46-47	44.74
47-48	36.93
48-49	16.08
49-50	11.70
50-51	23.04
51-52	11.48
52-53	11.83
53-54	45.03
54-55	25.82
55-56	35.96
56-57	17.42
57-58	31.98
58-59	26.46
59-60	24.89
60-61	6.02
61-62	21.19
62-63	50.89
63-64	35.61
64-65	31.08
65-66	7.42
66-67	33.33
67-68	41.73
68-69	21.94
69-1	10.89



Su paženklinomis vietovėje žemės sklypo ribomis, aprašytomis 2017m. rugsėjo mėn. 27 d. žemės sklypo paženklinimo-parodymo akte, ir nustatytu plotu sutinku:  
Žemės savininkas (naudotojas):  
VI Tauragės miškų urėdija VI Tauragės miškų urėdijos  
(vardas, pavardė) miškų urėdas  
**Robertas Piečia** (data) 2017-09-27

Nacionalinės žemės tarnybos prie Žemės ūkio ministerijos  
Tauragės ir Pagėgių skyrius  
Patikrino: Dainora Jurbaitė  
SUDERINTA: 2017-12-05  
(Pareigų pavadinimas) Tauragės ir Pagėgių skyriaus vedėjas  
(Vardas ir pavardė) A.V. (jeigu reikalaujamas turtinės teisės nustatymas statybose)

**R. Gruodžio II**  
Išmonės kodas 303997996

Pareigos	Parašas	Vardas, pavardė	Data
Matininkas	<i>[Signature]</i>	Rolandas Gruodis	2017-09-27

LIETUVOS RESPUBLIKA  
R. Gruodžio II  
A.V.



NEKILNOJAMOJO TURTO REGISTRO CENTRINIO DUOMENŲ BANKO IŠRAŠAS

2018-02-06 14:44:42

1. Nekilnojamojo turto registre įregistruotas turtas:

Registro Nr.: 44/2206487  
Registro tipas: Žemės sklypas  
Sudarymo data: 2018-01-26  
Tauragės r. sav., Batakių sen., Pužiškės k.  
Registro tvarkytojas: Valstybės įmonės Registrų centro Tauragės filialas

2. Nekilnojamieji daiktai:

2.1. Žemės sklypas  
Tauragės r. sav., Batakių sen., Pužiškės k.  
Unikalus daikto numeris: 4400-4915-2048  
Žemės sklypo kadastro numeris ir kadastro  
vietovės pavadinimas: 7713/0007:22 Batakių k.v.  
Daikto pagrindinė naudojimo paskirtis: Miškų ūkio  
Žemės sklypo naudojimo būdas: Ūkinių miškų sklypai  
Žemės sklypo plotas: 0.1706 ha  
Kelių plotas: 0.1706 ha  
Žemės ūkio naudmenų našumo balas: 39.6  
Matavimų tipas: Žemės sklypas suformuotas atliekant kadastrinius  
matavimus  
Indeksuota žemės sklypo vertė: 128 Eur  
Žemės sklypo vertė: 80 Eur  
Vidutinė rinkos vertė: 191 Eur  
Vidutinės rinkos vertės nustatymo data: 2017-09-27  
Vidutinės rinkos vertės nustatymo būdas: Masinis vertinimas  
Kadastro duomenų nustatymo data: 2017-09-27

3. Daikto priklausiniai iš kito registro: įrašų nėra

4. Nuosavybė:

4.1. Nuosavybės teisė  
Savininkas: LIETUVOS RESPUBLIKA, a.k. 111105555  
Daiktas: žemės sklypas Nr. 4400-4915-2048, aprašytas p. 2.1.  
Įregistravimo pagrindas: 2018-01-09 Nacionalinės žemės tarnybos teritorinio skyriaus  
vedėjo sprendimas Nr. 34SK-41-(14.34.110.)  
Įrašas galioja: Nuo 2018-02-06

5. Valstybės ir savivaldybių žemės patikėjimo teisė:

5.1. Valstybinės žemės patikėjimo teisė  
Patikėtinis: Nacionalinė žemės tarnyba prie Žemės ūkio ministerijos,  
a.k. 188704927  
Daiktas: žemės sklypas Nr. 4400-4915-2048, aprašytas p. 2.1.  
Įregistravimo pagrindas: 2018-01-09 Nacionalinės žemės tarnybos teritorinio skyriaus  
vedėjo sprendimas Nr. 34SK-41-(14.34.110.)  
Įrašas galioja: Nuo 2018-02-06

6. Kitos daiktinės teisės : įrašų nėra

7. Juridiniai faktai: įrašų nėra

8. Žymos: įrašų nėra

9. Specialiosios žemės ir miško naudojimo sąlygos:

9.1. XXIX. Paviršinio vandens telkinių pakrantės apsaugos  
juostos  
Daiktas: žemės sklypas Nr. 4400-4915-2048, aprašytas p. 2.1.  
Įregistravimo pagrindas: 2018-01-09 Nacionalinės žemės tarnybos teritorinio skyriaus  
vedėjo sprendimas Nr. 34SK-41-(14.34.110.)

Plotas: 0.011 ha  
[rašas galioja: Nuo 2018-02-06

9.2.

**XXIX. Paviršinio vandens telkinių apsaugos zonos**  
Daiktas: žemės sklypas Nr. 4400-4915-2048, aprašytas p. 2.1.  
[registravimo pagrindas: 2018-01-09 Nacionalinės žemės tarnybos teritorinio skyriaus vedėjo sprendimas Nr. 34SK-41-(14.34.110.)

Plotas: 0.125 ha  
[rašas galioja: Nuo 2018-02-06

9.3.

**II. Kelių apsaugos zonos**  
Daiktas: žemės sklypas Nr. 4400-4915-2048, aprašytas p. 2.1.  
[registravimo pagrindas: 2018-01-09 Nacionalinės žemės tarnybos teritorinio skyriaus vedėjo sprendimas Nr. 34SK-41-(14.34.110.)

Plotas: 0.115 ha  
[rašas galioja: Nuo 2018-02-06

**10. Daikto registravimas ir kadastro žymos:**

10.1.

**Kadastrinius matavimus atliko (kadastro žyma)**  
**ROLANDAS GRUODIS**  
Daiktas: žemės sklypas Nr. 4400-4915-2048, aprašytas p. 2.1.  
[registravimo pagrindas: 2008-06-11 Kvalifikacijos pažymėjimas Nr. 2M-M-271  
2017-09-27 Nekilnojamojo daikto kadastro duomenų byla  
[rašas galioja: Nuo 2018-02-06

10.2.

**Suformuotas naujas (daikto registravimas)**  
Daiktas: žemės sklypas Nr. 4400-4915-2048, aprašytas p. 2.1.  
[registravimo pagrindas: 2018-01-09 Nacionalinės žemės tarnybos teritorinio skyriaus vedėjo sprendimas Nr. 34SK-41-(14.34.110.)  
[rašas galioja: Nuo 2018-02-06

**11. Registro pastabos ir nuorodos:**

Statinių registro Nr. 44/1502348.

**12. Kita informacija:** įrašų nėra

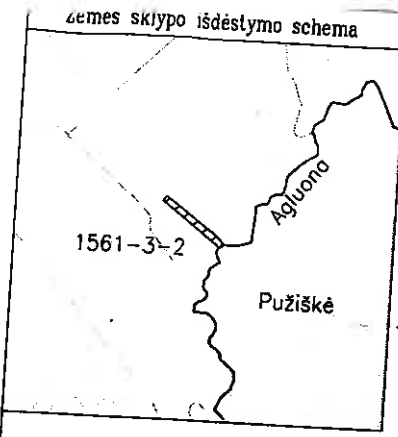
**13. Informacija apie duomenų sandoriui tikslinimą:** įrašų nėra

2018-02-06 14:44:42

Dokumentą atspausdino  
Vyresnioji registratorė

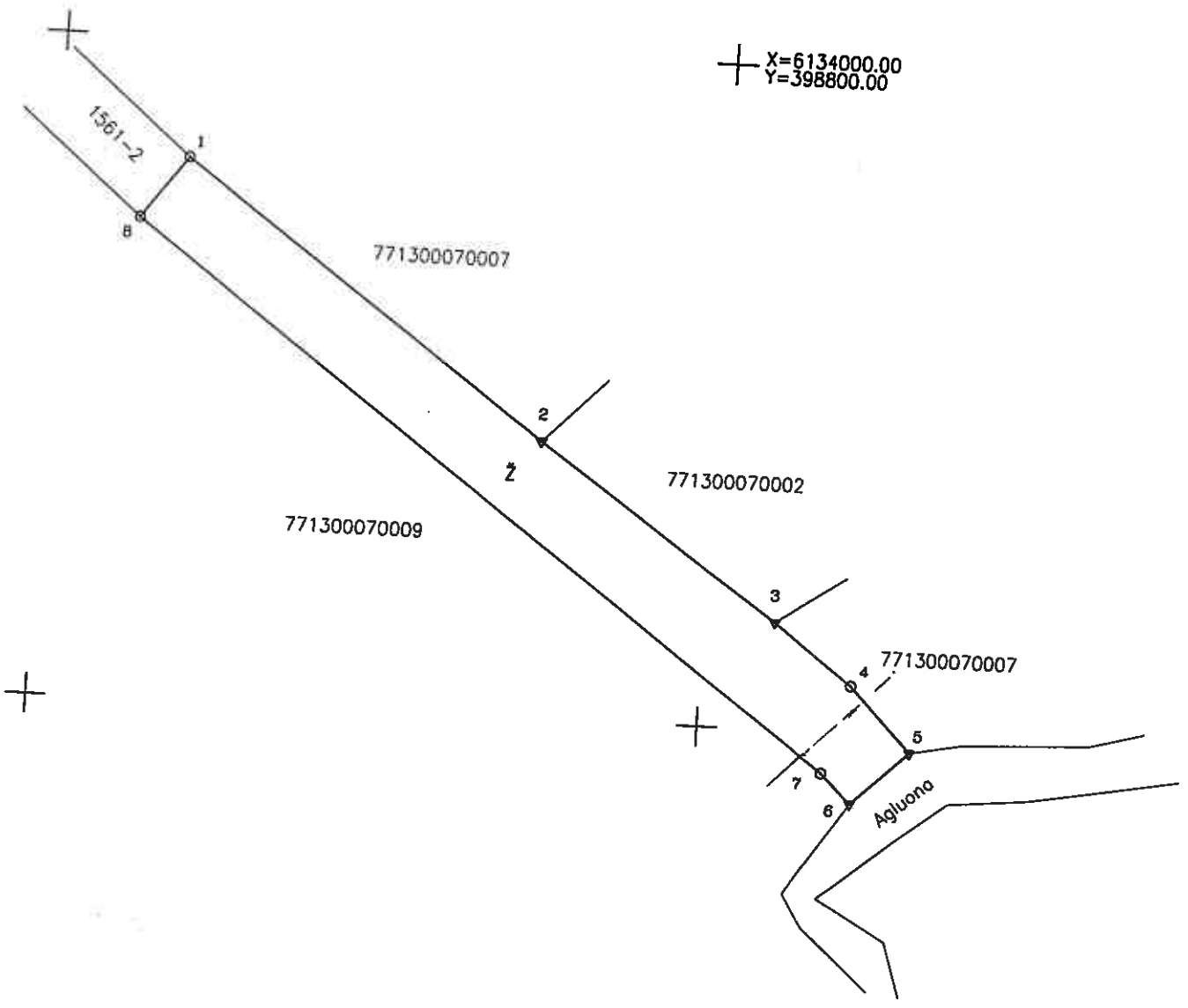


RAIMONDA  
GIMBUTIENĖ



# ŽEMĖS SKLYPO PLANAS M 1:1000

Sklypo plotas 1706 m<sup>2</sup>



Linių anotacijų lentelė

Gretimybė	Atstumas
1-2	68.06
2-3	44.47
3-4	14.91
4-5	13.56
5-6	11.78
6-7	6.31
7-8	132.43
8-1	11.53

Kadastro:	vielovė	Batakių	blokas	sklypas
Žemės sklypo kadastro Nr.		7 7 1 3	0 0 0 7	1 2
Gatvė, namo Nr.	proj.Nr. 1561-3-2			
Kaimas (miestelis)	Pužiškės			
Seniūnija	Batakių			
Miestas (rajonas)	Tauragė			
Apskritis	Tauragės			
Gretimybė	Gretimo žemės sklypo kadastro Nr.	Pastabos		
1-2	7713/7:7			
2-3	7713/7:2			
3-5	7713/7:7			
5-6		up. Agluona		
6-8	7713/7:9			
8-1		kelias, proj.Nr.1561-2		

**ŽEMĖS SKLYPO RIBOS PAŽYMĖTOS KADASTRO ŽEMĖLAPYJE**  
 d.o.p. 01. 22  
 VI Registrų centro Tauragės filialas

Kadastro specialistas (pareigos) *[Signature]* Česlovas Dirmantas (vardas, pavardė)

Su paženklintomis vietovėje žemės sklypo ribomis, aprašytais 2017m. rugsėjo mėn. 27 d. žemės sklypo paženklinimo-parodymo akte, ir nustatytu plotu sutinku žemės savininkas (naudotojas):

VI Tauragės miškų urėdija (vardas, pavardė) *[Signature]* Robertas Piečia (vardas, pavardė)

VI Tauragės miškų urėdijos miškų urėdas (vardas, pavardė) *[Signature]* 2017-10-23 (data)

Nacionalinės žemės tarnybos prie Žemės ūkio ministerijos Tauragės ir Pagėgių skyrius

Patikrinęs: *[Signature]* 2017-12-05 (data)

SUDERINTA: *[Signature]* 2017-11-07 (data)

A.V. (jeigu reikalingas turėti antspauda nustatytas įstatymuose)

**R. Gruodžio II**  
 Įmonės kodas 303997996

Pareigos	Pareigos	Vardas, pavardė	Data
Matininkas	<i>[Signature]</i>	Rolandas Gruodis	2017-09-27

LIETUVOS  
 R. Gruodžio II A.V.



NEKILNOJAMOJO TURTO REGISTRO CENTRINIO DUOMENŲ BANKO IŠRAŠAS

2018-01-02 15:11:48

1. Nekilnojamojo turto registre įregistruotas turtas:

Registro Nr.: 44/2196575  
Registro tipas: Žemės sklypas  
Sudarymo data: 2017-12-15

Tauragės r. sav., Gaurės sen., Sakalinės k.  
Registro tvarkytojas: Valstybės įmonės Registrų centro Tauragės filialas

2. Nekilnojamieji daiktai:

2.1. Žemės sklypas  
Tauragės r. sav., Gaurės sen., Sakalinės k.  
Unikalus daikto numeris: 4400-4872-0634  
Žemės sklypo kadastro numeris ir kadastro  
vietovės pavadinimas: 7720/0002:234 Eičių k.v.  
Daikto pagrindinė naudojimo paskirtis: Miškų ūkio  
Žemės sklypo naudojimo būdas: Ūkinių miškų sklypai  
Žemės sklypo plotas: 0.2081 ha  
Kelių plotas: 0.2081 ha  
Žemės ūkio naudmenų našumo balas: 22.2  
Matavimų tipas: Žemės sklypas suformuotas atliekant kadastrinius  
matavimus  
Indeksuota žemės sklypo vertė: 83 Eur  
Žemės sklypo vertė: 52 Eur  
Vidutinė rinkos vertė: 194 Eur  
Vidutinės rinkos vertės nustatymo data: 2017-10-10  
Vidutinės rinkos vertės nustatymo būdas: Masinis vertinimas  
Kadastro duomenų nustatymo data: 2017-10-02

3. Daikto priklausiniai iš kito registro: įrašų nėra

4. Nuosavybė:

4.1. Nuosavybės teisė  
Savininkas: LIETUVOS RESPUBLIKA, a.k. 111105555  
Daiktas: žemės sklypas Nr. 4400-4872-0634, aprašytas p. 2.1.  
Įregistravimo pagrindas: 2017-12-13 Nacionalinės žemės tarnybos teritorinio skyriaus  
vedėjo sprendimas Nr. 34SK-1376-(14.34.110.)  
Įrašas galioja: Nuo 2018-01-02

5. Valstybės ir savivaldybių žemės patikėjimo teisė:

5.1. Valstybinės žemės patikėjimo teisė  
Patikėtinis: Nacionalinė žemės tarnyba prie Žemės ūkio ministerijos,  
a.k. 188704927  
Daiktas: žemės sklypas Nr. 4400-4872-0634, aprašytas p. 2.1.  
Įregistravimo pagrindas: 2017-12-13 Nacionalinės žemės tarnybos teritorinio skyriaus  
vedėjo sprendimas Nr. 34SK-1376-(14.34.110.)  
Įrašas galioja: Nuo 2018-01-02

6. Kitos daiktinės teisės : įrašų nėra

7. Juridiniai faktai: įrašų nėra

8. Žymos: įrašų nėra

9. Specialiosios žemės ir miško naudojimo sąlygos: įrašų nėra

10. Daikto registravimas ir kadastro žymos:

10.1. Kadastrinius matavimus atliko (kadastro žyma)  
ROLANDAS GRUODIS

Daiktas: žemės sklypas Nr. 4400-4872-0634, aprašytas p. 2.1.  
[registravimo pagrindas: 2008-06-11 Kvalifikacijos pažymėjimas Nr. 2M-M-271  
2017-12-13 Nacionalinės žemės tarnybos teritorinio skyriaus  
vedėjo sprendimas Nr. 34SK-1376-(14.34.110.)  
[rašas galioja: Nuo 2018-01-02

10.2.

**Suformuotas naujas (daikto registravimas)**  
Daiktas: žemės sklypas Nr. 4400-4872-0634, aprašytas p. 2.1.  
[registravimo pagrindas: 2017-12-13 Nacionalinės žemės tarnybos teritorinio skyriaus  
vedėjo sprendimas Nr. 34SK-1376-(14.34.110.)  
[rašas galioja: Nuo 2018-01-02

11. Registro pastabos ir nuorodos: įrašų nėra


12. Kita informacija: įrašų nėra

13. Informacija apie duomenų sandoriui tikslinimą: įrašų nėra

2018-01-02 15:11:48

Dokumentą atspausdino  
Vyresnioji registratorė

RAIMONDA  
GIMBUTIENĖ



Žemės sklypo išdėstymo schema

Sokolinė

205

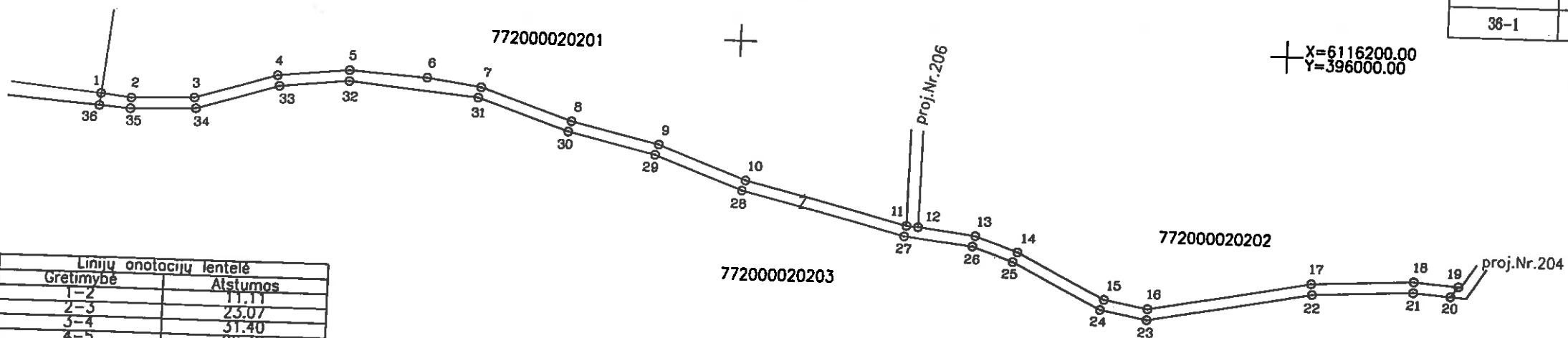
# ŽEMĖS SKLYPO PLANAS M 1:2000

Sklypo plotas 2081 m<sup>2</sup>

Kadastras:	vietovė	Eičiai	blokas	sklypas
Žemės sklypo kadastras Nr.:		7 7 2 0	0 0 0 2	2 3 4

Gatvė, namo Nr.	proj.Nr.205
Kaimas (miestelis)	Sakalinės
Seniūnija	Gaurės
Miestas (rajonas)	Tauragė
Apskritis	Tauragės

Gretimybė	Gretimo žemės sklypo kadastras Nr.	Pastabos
1-11	7720/2:201	kadastr. mat.
11-12		kelias, proj.Nr. 206
12-19	7720/2:202	kadastr. mat.
19-20		kelias,proj.Nr. 204
20-36	7720/2:203	kadastr. mat.
36-1		kelias



**ŽEMĖS SKLYPO RIBOS PAŽYMĖTOS KADASTRO ŽEMĖLAPYJE**  
 2017-10-02  
 VI Registrų centro Tauragės filialas  
 Kadastro specialistas (pareigos) *[Signature]* (parašas) Česlovas Dimantas (vardas, pavardė)

Su paženklintomis vietovėse žemės sklypo ribomis, aprašytais 2017m. spalio mėn. 02 d. žemės sklypo paženklinio-parodymo akte, ir nustatytu plotu sutinku:  
 Žemės savininkas (naudotojas):  
 VI Tauragės miškų urėdija VI Tauragės miškų urėdijos miškų urėdas  
 (vardas, pavardė) *[Signature]* 2017-10-02 (data)

**Robertas Piečia**

Nacionalinės žemės tarnybos prie Žemės ūkio ministerijos  
**Tauragės ir Pagėgių skyrius**  
 Nacionalinės žemės tarnybos ŽŪM  
 Patikrino: Tauragės ir Pagėgių skyriaus 2017-12-04  
 SUDERINTA vyriausioji specialistė *[Signature]* Tauragės ir Pagėgių skyriaus (Vardas ir pavardė)  
 A.V. [Signature] turėti antspaudą nustatytose vietose

Linijų anotacijų lentelė

Gretimybė	Atstumas
1-2	11.11
2-3	23.07
3-4	31.40
4-5	26.38
5-6	28.54
6-7	20.02
7-8	35.37
8-9	33.25
9-10	34.55
10-11	61.24
11-12	4.37
12-13	21.01
13-14	16.66
14-15	36.65
15-16	16.31
16-17	60.52
17-18	37.49
18-19	16.82
19-20	4.70
20-21	14.12
21-22	36.91
22-23	61.15
23-24	17.53
24-25	36.95
25-26	15.99
26-27	25.08
27-28	61.82
28-29	34.60
29-30	33.05
30-31	35.25
31-32	47.48
32-33	25.66
33-34	31.50
34-35	23.93
35-36	11.36
36-1	4.46

**R. Gruodžio II**  
 Įmonės kodas 303897996

Pareigos	Parašas	Vardas, pavardė	Data
Matininkas	<i>[Signature]</i>	Rolandas Gruodis	2017-10-02

LIETUVOS RESPUBLIKA  
 R. Gruodžio II  
 AV.



NEKILNOJAMOJO TURTO REGISTRO CENTRINIO DUOMENŲ BANKO IŠRAŠAS

2018-01-02 15:21:06

1. Nekilnojamojo turto registre įregistruotas turtas:

Registro Nr.: 44/2196576  
Registro tipas: Žemės sklypas  
Sudarymo data: 2017-12-15

Tauragės r. sav., Gaurės sen., Sakalinės k.  
Registro tvarkytojas: Valstybės įmonės Registrų centro Tauragės filialas

2. Nekilnojamieji daiktai:

2.1.

Žemės sklypas  
Tauragės r. sav., Gaurės sen., Sakalinės k.

Unikalus daikto numeris: 4400-4872-1431

Žemės sklypo kadastro numeris ir kadastro

vietovės pavadinimas: 7720/0002:235 Eičių k.v.

Daikto pagrindinė naudojimo paskirtis: Miškų ūkio

Žemės sklypo naudojimo būdas: Ūkinių miškų sklypai

Žemės sklypo plotas: 0.1539 ha

Kelių plotas: 0.1539 ha

Žemės ūkio naudmenų našumo balas: 22.2

Matavimų tipas: Žemės sklypas suformuotas atliekant kadastrinius matavimus

Indeksuota žemės sklypo vertė: 61 Eur

Žemės sklypo vertė: 38 Eur

Vidutinė rinkos vertė: 143 Eur

Vidutinės rinkos vertės nustatymo data: 2017-10-02

Vidutinės rinkos vertės nustatymo būdas: Masinis vertinimas

Kadastro duomenų nustatymo data: 2017-10-02

3. Daikto priklausiniai iš kito registro: įrašų nėra

4. Nuosavybė:

4.1.

Nuosavybės teisė

Savininkas: LIETUVOS RESPUBLIKA, a.k. 111105555

Daiktas: žemės sklypas Nr. 4400-4872-1431, aprašytas p. 2.1.

Įregistravimo pagrindas: 2017-12-13 Nacionalinės žemės tarnybos teritorinio skyriaus

vedėjo sprendimas Nr. 34SK-1376-(14.34.110.)

Įrašas galioja: Nuo 2018-01-02

5. Valstybės ir savivaldybių žemės patikėjimo teisė:

5.1.

Valstybinė žemės patikėjimo teisė

Patikėtinis: Nacionalinė žemės tarnyba prie Žemės ūkio ministerijos,  
a.k. 188704927

Daiktas: žemės sklypas Nr. 4400-4872-1431, aprašytas p. 2.1.

Įregistravimo pagrindas: 2017-12-13 Nacionalinės žemės tarnybos teritorinio skyriaus

vedėjo sprendimas Nr. 34SK-1376-(14.34.110.)

Įrašas galioja: Nuo 2018-01-02

6. Kitos daiktinės teisės : įrašų nėra

7. Juridiniai faktai: įrašų nėra

8. Žymos: įrašų nėra

9. Specialiosios žemės ir miško naudojimo sąlygos: įrašų nėra

10. Daikto registravimas ir kadastro žymos:

10.1.

Kadastrinius matavimus atliko (kadastro žyma)  
ROLANDAS GRUODIS

Daiktas: žemės sklypas Nr. 4400-4872-1431, aprašytas p. 2.1.  
[registravimo pagrindas: 2008-06-11 Kvalifikacijos pažymėjimas Nr. 2M-M-271  
2017-10-02 Nekilnojamojo daikto kadastro duomenų byla  
]rašas galioja: Nuo 2018-01-02

10.2.

**Suformuotas naujas (daikto registravimas)**  
Daiktas: žemės sklypas Nr. 4400-4872-1431, aprašytas p. 2.1.  
[registravimo pagrindas: 2017-12-13 Nacionalinės žemės tarnybos teritorinio skyriaus  
vedėjo sprendimas Nr. 34SK-1376-(14.34.110.)  
]rašas galioja: Nuo 2018-01-02

11. Registro pastabos ir nuorodos: įrašų nėra

12. Kita informacija: įrašų nėra

13. Informacija apie duomenų sandoriui tikslinimą: įrašų nėra

2018-01-02 15:21:06

Dokumentą atspausdino  
Vyresnioji registratorė

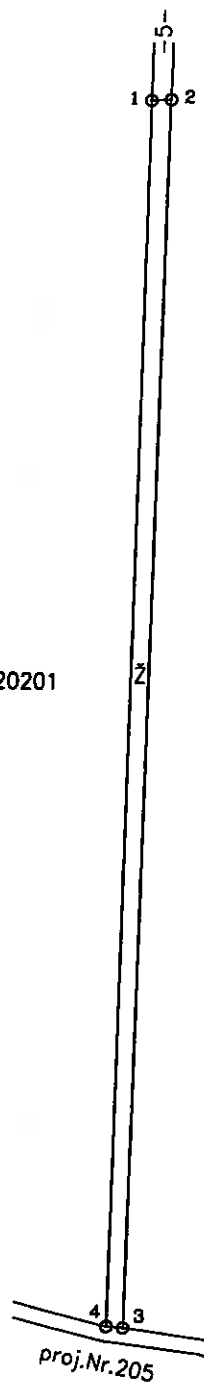


RAIMONDA  
GIMBUTIENĖ

# ŽEMĖS SKLYPO PLANAS M 1:2000

Sklypo plotas 1539 m<sup>2</sup>

Sokalinė  
206



X=6116400.00  
Y=396000.00

772000020201

772000020202

Linijų anotacijų lentelė	
Gretimybė	Atstumas
1-2	5.10
2-3	325.91
3-4	4.37
4-1	325.32

Kadastras:	vietovė	Eičiai	blokas	sklypas
Žemės sklypo kadastro Nr.:		7 7 2 0 0 0 0 2		235

Galvė, namo Nr.	proj.Nr.206
Kaimas (miestelis)	Sokalinės
Seniūnija	Gaurė
Miestas (rajonas)	Tauragė
Apskritis	Tauragės

Gretimybė	Gretimo žemės sklypo kadastro Nr.	Pastabos
1-2		kelias 5m.
2-3	7720/2:202	kadastr. mat.
3-4		kelias, proj.Nr.205
4-1	7720/2:201	kadastr. mat.
-		
-		

ŽEMĖS SKLYPO RIBOS  
PAŽYMĖTOS KADASTRO ŽEMĖLAPYJE  
2017-10-15  
VI Registrų centro Tauragės filialas

Kadastro specialistas (parašas) Česlovas Dirmantas (vardas, pavardė)

Su paženklintomis vietovėje žemės sklypo ribomis, aprašytomis 2017m. spalio mėn. 02 d. žemės sklypo paženklinimo-parodymo akte, ir nustatytu plotu sutinku:

Žemės savininkas (naudotojas):

VI Tauragės miškų urėdija (vardas, pavardė) VI Tauragės miškų urėdijos miškų urėdas (parašas) Robertas Piečia (vardas, pavardė)


2017-10-23 (data)

Nacionalinės žemės tarnybos prie Žemės ūkio ministerijos Tauragės ir Pagėgių skyrius  
Patikrino: vyriausioji specialistė 2017-12-04 Tauragės ir Pagėgių skyriaus vedėja (Vardas ir pavardė)  
SUDERINTA: Dainora Jurgotienė (Pareigų pavadinimas) (Parašas)  
A.V. (jeigu funkcionalūs turėti antspaudo nustatytas įstatymuose)

R. Gruodžio II

[monės kodas 303987996]

Pareigos	Parašas	Vardas, pavardė	Data
Matininkas	[Parašas]	Rolandas Gruodis	2017-10-02





NEKILNOJAMOJO TURTO REGISTRO CENTRINIO DUOMENŲ BANKO IŠRAŠAS

2018-02-14 16:32:11

1. Nekilnojamojo turto registre įregistruotas turtas:

Registro Nr.: 44/2206717  
Registro tipas: Žemės sklypas  
Sudarymo data: 2018-01-29

Tauragės r. sav., Gaurės sen., Sakalinės k.  
Registro tvarkytojas: Valstybės įmonės Registrų centro Tauragės filialas

2. Nekilnojamieji daiktai:

2.1.

Žemės sklypas  
Tauragės r. sav., Gaurės sen., Sakalinės k.

Unikalus daikto numeris: 4400-4917-1246

Žemės sklypo kadastro numeris ir kadastro

vietovės pavadinimas: 7720/0002:236 Eičių k.v.

Daikto pagrindinė naudojimo paskirtis: Miškų ūkio

Žemės sklypo naudojimo būdas: Ūkinių miškų sklypai

Žemės sklypo plotas: 2.5370 ha

Kelių plotas: 2.5370 ha

Žemės ūkio naudmenų našumo balas: 22.2

Matavimų tipas: Žemės sklypas suformuotas atliekant kadastrinius matavimus

Indeksuota žemės sklypo vertė: 1008 Eur

Žemės sklypo vertė: 630 Eur

Kadastro duomenų nustatymo data: 2017-11-28

3. Daikto priklausiniai iš kito registro: įrašų nėra

4. Nuosavybė:

4.1.

Nuosavybės teisė

Savininkas: LIETUVOS RESPUBLIKA, a.k. 111105555

Daiktas: žemės sklypas Nr. 4400-4917-1246, aprašytas p. 2.1.

Įregistravimo pagrindas: 2018-01-11 Nacionalinės žemės tarnybos teritorinio skyriaus vedėjo sprendimas Nr. 34SK-47-(14.34.110.)

Įrašas galioja: Nuo 2018-02-14

5. Valstybės ir savivaldybių žemės patikėjimo teisė:

5.1.

Valstybinės žemės patikėjimo teisė

Patikėtinis: Nacionalinė žemės tarnyba prie Žemės ūkio ministerijos, a.k. 188704927

Daiktas: žemės sklypas Nr. 4400-4917-1246, aprašytas p. 2.1.

Įregistravimo pagrindas: 2018-01-11 Nacionalinės žemės tarnybos teritorinio skyriaus vedėjo sprendimas Nr. 34SK-47-(14.34.110.)

Įrašas galioja: Nuo 2018-02-14

6. Kitos daiktinės teisės : įrašų nėra

7. Juridiniai faktai: įrašų nėra

8. Žymos: įrašų nėra

9. Specialiosios žemės ir miško naudojimo sąlygos:

9.1.

XLVI. Rezervatų apsaugos zonos

Daiktas: žemės sklypas Nr. 4400-4917-1246, aprašytas p. 2.1.

Įregistravimo pagrindas: 2018-01-11 Nacionalinės žemės tarnybos teritorinio skyriaus vedėjo sprendimas Nr. 34SK-47-(14.34.110.)

Plotas: 0.11 ha

Įrašas galioja: Nuo 2018-02-14

9.2.

XXXIV. Nacionaliniai ir regioniniai parkai

Daiktas: žemės sklypas Nr. 4400-4917-1246, aprašytas p. 2.1.  
[registravimo pagrindas: 2018-01-11 Nacionalinės žemės tarnybos teritorinio skyriaus  
vedėjo sprendimas Nr. 34SK-47-(14.34.110.)

Plotas: 1.87 ha

[rašas galioja: Nuo 2018-02-14

9.3.

**VI. Elektros linijų apsaugos zonos**

Daiktas: žemės sklypas Nr. 4400-4917-1246, aprašytas p. 2.1.  
[registravimo pagrindas: 2018-01-11 Nacionalinės žemės tarnybos teritorinio skyriaus  
vedėjo sprendimas Nr. 34SK-47-(14.34.110.)

Plotas: 0.096 ha

[rašas galioja: Nuo 2018-02-14

9.4.

**II. Kelių apsaugos zonos**

Daiktas: žemės sklypas Nr. 4400-4917-1246, aprašytas p. 2.1.  
[registravimo pagrindas: 2018-01-11 Nacionalinės žemės tarnybos teritorinio skyriaus  
vedėjo sprendimas Nr. 34SK-47-(14.34.110.)

Plotas: 0.77 ha

[rašas galioja: Nuo 2018-02-14

**10. Daikto registravimas ir kadastro žymos:**

10.1.

Kadastrinius matavimus atliko (kadastro žyma)  
**ROLANDAS GRUODIS**

Daiktas: žemės sklypas Nr. 4400-4917-1246, aprašytas p. 2.1.  
[registravimo pagrindas: 2008-06-11 Kvalifikacijos pažymėjimas Nr. 2M-M-271  
2017-11-28 Nekilnojamojo daikto kadastro duomenų byla

[rašas galioja: Nuo 2018-02-14

10.2.

Suformuotas naujas (daikto registravimas)

Daiktas: žemės sklypas Nr. 4400-4917-1246, aprašytas p. 2.1.  
[registravimo pagrindas: 2018-01-11 Nacionalinės žemės tarnybos teritorinio skyriaus  
vedėjo sprendimas Nr. 34SK-47-(14.34.110.)

[rašas galioja: Nuo 2018-02-14

**11. Registro pastabos ir nuorodos:** įrašų nėra

**12. Kita informacija:** įrašų nėra

**13. Informacija apie duomenų sandoriui tikslinimą:** įrašų nėra

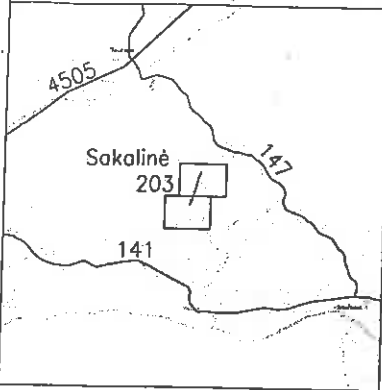
2018-02-14 16:32:11

Dokumentą atspausdino  
Vyresnioji registratorė

RAIMONDA  
GIMBUTIENĖ



Žemės sklypo išdėstymo schema



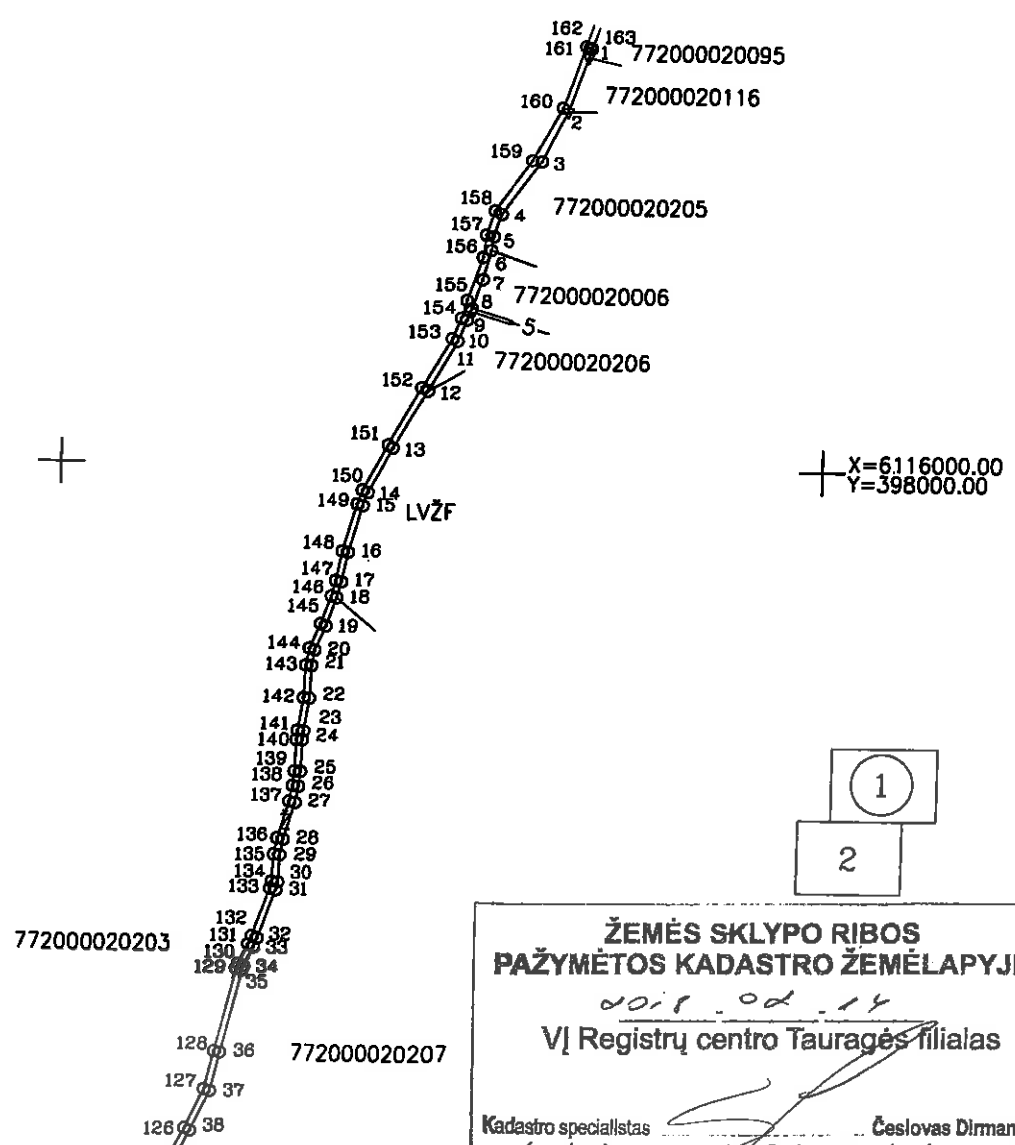
# ŽEMĖS SKLYPO PLANAS M 1:10000

Sklypo plotas 25370 m<sup>2</sup>

Kadastras:	vietovė	Eičiai	blokas	sklypas
Žemės sklypo kadastro Nr. 7 7 2 0 0 0 0 2				2 3 6

Galvė, namo Nr.	proj.Nr. 203
Kaimas (miestelis)	Sakalinė
Seniūnija	Gaurės
Miestas (rajonas)	Tauragė
Apskritis	Tauragės

Gretimybė	Atstumas
1-2	77.00
2-3	74.31
3-4	87.29
4-5	31.52
5-6	18.73
6-7	40.69
7-8	40.62
8-9	4.46
9-10	12.34
10-11	30.36
11-12	75.87
12-13	87.19
13-14	67.98
14-15	18.57
15-16	64.68
16-17	39.91
17-18	22.07
18-19	39.84
19-20	35.06
20-21	21.41
21-22	43.47
22-23	44.27
23-24	11.55
24-25	42.35
25-26	19.97
26-27	22.10
27-28	51.21
28-29	20.95
29-30	36.16
30-31	10.84
31-32	67.72
32-33	12.32
33-34	28.75
34-35	5.75
35-36	112.04
36-37	52.40
37-38	58.25
38-39	50.75
39-40	9.83
40-41	8.10
41-42	26.57
42-43	26.25
43-44	62.16
44-45	42.42
45-46	30.10
46-47	37.72
47-48	26.50
48-49	8.63
49-50	29.33
50-51	30.00
51-52	32.30
52-53	28.30
53-54	66.70
54-55	13.86
55-56	40.91
56-57	47.10
57-58	42.76
58-59	13.03
59-60	17.08
60-61	13.96
61-62	60.52
62-63	28.45
63-64	20.94
64-65	52.60
65-66	38.20
66-67	55.47
67-68	94.78
68-69	24.27
69-70	53.78
70-71	44.17
71-72	60.74
72-73	66.06
73-74	28.79
74-75	30.19
75-76	30.19
76-77	52.62
77-78	26.37
78-79	34.88
79-80	33.52



Gretimybė	Gretimo žemės sklypo kadastro Nr.	Pastabos
1-2	7720/2:118	
2-6	7720/2:205	kadastr. mat.
6-8	7720/2:6	kadastr. mat.
8-9		kelias 5m.
9-12	7720/2:206	kadastr. mat.
12-18		LVŽF
18-80	7720/2:207	kadastr. mat.
80-82		kelias
82-161	7720/2:203	kadastr. mat.
161-163		kelias
163-1	7720/2:95	


SUDERINTA:  
Viešvilės valstybinio gamtinio rezervato direkcija  
Direktorius Algis Butleris  
2017 m. Gruodžio mėn. 28 d.

Su paženklinomis vietovėje žemės sklypo ribomis, aprašytomis 2017m. lapkričio mėn. 28 d. žemės sklypo paženklinimo-parodymo akte, ir nustatytu plotu sutinku:  
Žemės savininkas (naudotojas) Tauragės miškų urėdijos miškų urėdas  
VĮ Tauragės miškų urėdija (vardas, pavardė) Robertas Piečia  
2017-11-28 (data)

Nacionalinės žemės tarnybos prie Žemės ūkio ministerijos Tauragės ir Pagėgių skyrius  
Patikrino: Tauragės ir Pagėgių skyriaus žemės ūkio specialistas  
SUDERINTA: vyriausioji specialistė R. Gruodžio II  
2018-01-02 (data)  
A.V. (jeigu reikalaujamas turėti antspaudą nustatytas įstatymuose)

**ŽEMĖS SKLYPO RIBOS PAŽYMĖTOS KADASTRO ŽEMĖLAPYJE**  
VĮ Registrų centro Tauragės filialas  
Kadastras specialistas (parašas) Česlovas Dirmantas (vardas, pavardė)

**R. Gruodžio II**  
Įmonės kodas 303997996  
Pareigos (parašas) Vardas, pavardė Data  
Matininkas Rolandas Gruodis 2017-11-28  
A.V.



NEKILNOJAMOJO TURTO REGISTRO CENTRINIO DUOMENŲ BANKO IŠRAŠAS

2018-03-28 13:14:21

1. Nekilnojamojo turto registre įregistruotas turtas:

Registro Nr.: 44/2218528  
Registro tipas: Žemės sklypas  
Sudarymo data: 2018-03-15  
Tauragės r. sav., Gaurės sen., Sakalinės k.  
Registro tvarkytojas: Valstybės įmonės Registrų centro Tauragės filialas

2. Nekilnojamieji daiktai:

2.1. Žemės sklypas  
Tauragės r. sav., Gaurės sen., Sakalinės k.  
Unikalus daikto numeris: 4400-4933-7394  
Žemės sklypo kadastro numeris ir kadastro  
vietovės pavadinimas: 7720/0002:237 Eičių k.v.  
Daikto pagrindinė naudojimo paskirtis: Miškų ūkio  
Žemės sklypo naudojimo būdas: Ūkinių miškų sklypai  
Žemės sklypo plotas: 0.1744 ha  
Kelių plotas: 0.1744 ha  
Žemės ūkio naudmenų našumo balas: 22.2  
Matavimų tipas: Žemės sklypas suformuotas atliekant kadastrinius  
matavimus  
Indeksuota žemės sklypo vertė: 69 Eur  
Žemės sklypo vertė: 43 Eur  
Vidutinė rinkos vertė: 163 Eur  
Vidutinės rinkos vertės nustatymo data: 2017-11-28  
Vidutinės rinkos vertės nustatymo būdas: Masinis vertinimas  
Kadastro duomenų nustatymo data: 2017-11-28

3. Daikto priklausiniai iš kito registro: įrašų nėra

4. Nuosavybė:

4.1. Nuosavybės teisė  
Savininkas: LIETUVOS RESPUBLIKA, a.k. 111105555  
Daiktas: žemės sklypas Nr. 4400-4933-7394, aprašytas p. 2.1.  
Įregistravimo pagrindas: 2018-01-23 Nacionalinės žemės tarnybos teritorinio skyriaus  
vedėjo sprendimas Nr. 34SK-116-(14.34.110.)  
Įrašas galioja: Nuo 2018-03-28

5. Valstybės ir savivaldybių žemės patikėjimo teisė:

5.1. Valstybinės žemės patikėjimo teisė  
Patikėtinis: Nacionalinė žemės tarnyba prie Žemės ūkio ministerijos,  
a.k. 188704927  
Daiktas: žemės sklypas Nr. 4400-4933-7394, aprašytas p. 2.1.  
Įregistravimo pagrindas: 2018-01-23 Nacionalinės žemės tarnybos teritorinio skyriaus  
vedėjo sprendimas Nr. 34SK-116-(14.34.110.)  
Įrašas galioja: Nuo 2018-03-28

6. Kitos daiktinės teisės : įrašų nėra

7. Juridiniai faktai: įrašų nėra

8. Žymos: įrašų nėra

9. Specialiosios žemės ir miško naudojimo sąlygos: įrašų nėra

10. Daikto registravimas ir kadastro žymos:

10.1. Kadastrinius matavimus atliko (kadastro žymą)  
ROLANDAS GRUODIS

Daiktas: žemės sklypas Nr. 4400-4933-7394, aprašytas p. 2.1.  
[registravimo pagrindas: 2008-06-11 Kvalifikacijos pažymėjimas Nr. 2M-M-271  
2017-11-28 Nekilnojamojo daikto kadastro duomenų byla  
[rašas galioja: Nuo 2018-03-28

10.2.

**Suformuotas naujas (daikto registravimas)**  
Daiktas: žemės sklypas Nr. 4400-4933-7394, aprašytas p. 2.1.  
[registravimo pagrindas: 2018-01-23 Nacionalinės žemės tarnybos teritorinio skyriaus  
vedėjo sprendimas Nr. 34SK-116-(14.34.110.)  
[rašas galioja: Nuo 2018-03-28

11. Registro pastabos ir nuorodos: įrašų nėra

12. Kita informacija: įrašų nėra

13. Informacija apie duomenų sandoriui tikslinimą: įrašų nėra

2018-03-28 13:14:21


Dokumentą atspausdino  
Vyresnioji registrotė



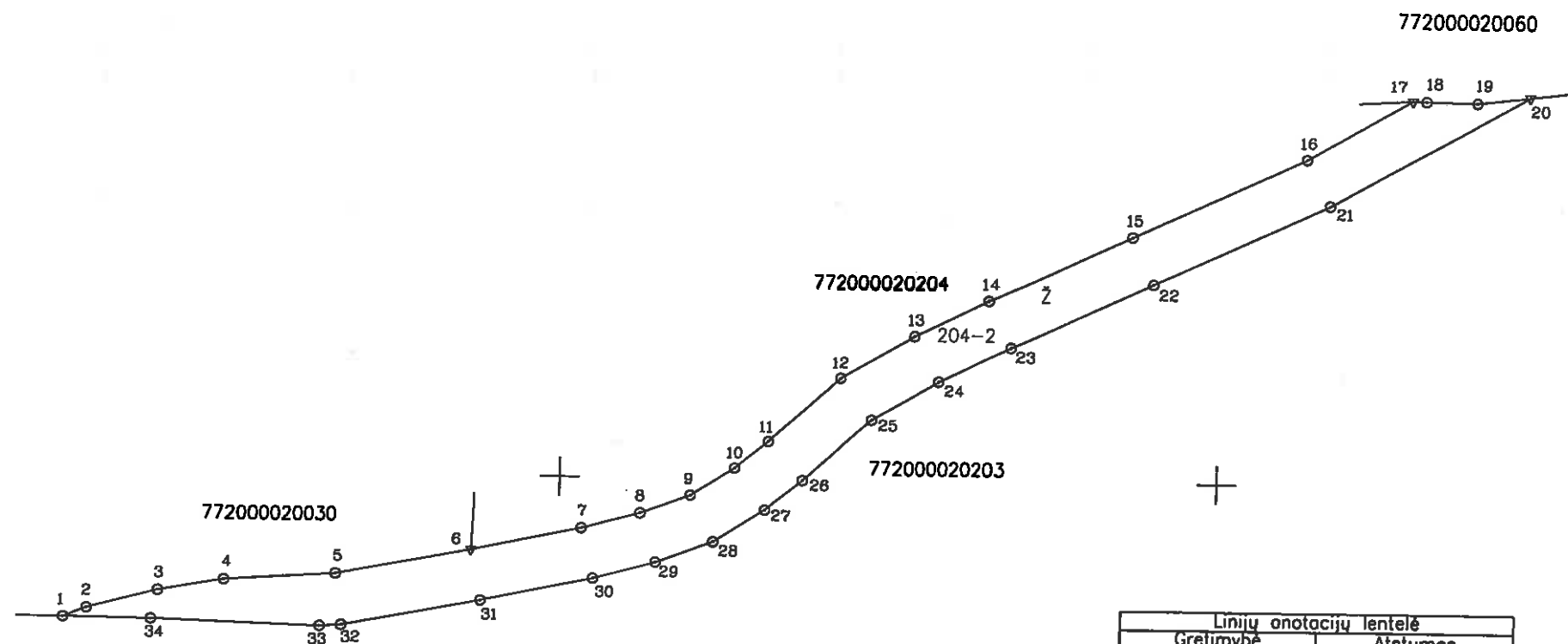
RAIMONDA  
GIMBUTIENĖ

# ŽEMĖS SKLYPO PLANAS M 1:1000

Sklypo plotas 1744 m<sup>2</sup>



X=6116600.00  
Y=397500.00



Linijų anotacijų lentelė	
Gretimybė	Atstumas
1-2	3.82
2-3	11.15
3-4	10.17
4-5	17.06
5-6	20.97
6-7	17.09
7-8	9.18
8-9	8.07
9-10	7.91
10-11	6.58
11-12	14.71
12-13	12.86
13-14	12.57
14-15	23.93
15-16	29.12
16-17	18.37
17-18	2.03
18-19	7.77
19-20	8.18
20-21	34.63
21-22	29.46
22-23	23.84
23-24	12.16
24-25	11.72
25-26	14.09
26-27	7.28
27-28	9.24
28-29	9.27
29-30	9.78
30-31	17.40
31-32	21.55
32-33	3.28
33-34	25.75
34-1	13.37

Kadastras:	vietovė	Eičių	blokas	sklypas
Žemės sklypo kadastras Nr:		7 7 2 0 0 0 0 2		2 3 7

Gatvė, namo Nr.	Nr. 204-2
Kaimas (miestelis)	Sakalinės
Seniūnija	Gaurės
Miestas (rajonas)	Tauragė
Apskritis	Tauragės

Gretimybė	Gretimo žemės sklypo kadastras Nr.	Pastabos
1-6	7720/2:30	
6-17	7720/2:204	
17-20	7720/2:60	
20-1	7720/2:203	
-		
-		

**ŽEMĖS SKLYPO RIBOS  
PAŽYMĖTOS KADASTRO ŽEMĖLAPYJE**  
2018-03-15  
VI Registrų centro Tauragės filialas

Kadastras specialistas (parašas) Česlovas Dirmantas (vardas, pavardė)

Su paženklinomis vietovėje žemės sklypo ribomis, aprašytomis 2017m. lapkričio mėn.28 d. žemės sklypo paženklinimo-parodymo akte, ir nustatytu plotu sutinku:

Žemės savininkas (naudotojas):  
Tauragės miškų urėdija VI Tauragės miškų urėdijos miškų urėdas (parašas) 2017-11-28 (data)  
**Robertas Piečia**

Nacionalinės žemės tarnybos prie Žemės ūkio ministerijos Tauragės ir Pagėgių skyriaus prie ŽŪM Tauragės ir Pagėgių skyriaus ved. R. Gruodžio  
Patikrino: Tauragės ir Pagėgių skyriaus vyriausioji specialistė 2018-01-08  
SUDERINTA: (Parašas, pavardė) (Vardas ir pavardė)  
A.V. (jeigu reikalavimas turėti antspaudą nustatytas įstatymuose)

**R. Gruodžio II**  
Įmonės kodas 303987996

Parašas	Pavaizdas	Vardas, pavardė	Data
(Parašas)	(Pavaizdas)	Rolandas Gruodis	2017-11-28



NEKILNOJAMOJO TURTO REGISTRO CENTRINIO DUOMENŲ BANKO IŠRAŠAS

2018-03-28 13:18:36

1. Nekilnojamojo turto registre įregistruotas turtas:

Registro Nr.: 44/2218529  
Registro tipas: Žemės sklypas  
Sudarymo data: 2018-03-15  
Tauragės r. sav., Gaurės sen., Sakalinės k.  
Registro tvarkytojas: Valstybės įmonės Registrų centro Tauragės filialas

2. Nekilnojamieji daiktai:

2.1. Žemės sklypas  
Tauragės r. sav., Gaurės sen., Sakalinės k.  
Unikalus daikto numeris: 4400-4933-7302  
Žemės sklypo kadastro numeris ir kadastro  
vietovės pavadinimas: 7720/0002:238 Eičių k.v.  
Daikto pagrindinė naudojimo paskirtis: Miškų ūkio  
Žemės sklypo naudojimo būdas: Ūkinių miškų sklypai  
Žemės sklypo plotas: 1.0649 ha  
Kelių plotas: 1.0649 ha  
Žemės ūkio naudmenų našumo balas: 22.2  
Matavimų tipas: Žemės sklypas suformuotas atliekant kadastrinius  
matavimus  
Indeksuota žemės sklypo vertė: 424 Eur  
Žemės sklypo vertė: 265 Eur  
Vidutinė rinkos vertė: 993 Eur  
Vidutinės rinkos vertės nustatymo data: 2017-11-28  
Vidutinės rinkos vertės nustatymo būdas: Masinis vertinimas  
Kadastro duomenų nustatymo data: 2017-11-28

3. Daikto priklausiniai iš kito registro: įrašų nėra

4. Nuosavybė:

4.1. Nuosavybės teisė  
Savininkas: LIETUVOS RESPUBLIKA, a.k. 111105555  
Daiktas: žemės sklypas Nr. 4400-4933-7302, aprašytas p. 2.1.  
Įregistravimo pagrindas: 2018-01-23 Nacionalinės žemės tarnybos teritorinio skyriaus  
vedėjo sprendimas Nr. 34SK-116-(14.34.110.)  
Įrašas galioja: Nuo 2018-03-28

5. Valstybės ir savivaldybių žemės patikėjimo teisė:

5.1. Valstybinės žemės patikėjimo teisė  
Patikėtinis: Nacionalinė žemės tarnyba prie Žemės ūkio ministerijos,  
a.k. 188704927  
Daiktas: žemės sklypas Nr. 4400-4933-7302, aprašytas p. 2.1.  
Įregistravimo pagrindas: 2018-01-23 Nacionalinės žemės tarnybos teritorinio skyriaus  
vedėjo sprendimas Nr. 34SK-116-(14.34.110.)  
Įrašas galioja: Nuo 2018-03-28

6. Kitos daiktinės teisės: įrašų nėra

7. Juridiniai faktai: įrašų nėra

8. Žymos: įrašų nėra

9. Specialiosios žemės ir miško naudojimo sąlygos: įrašų nėra

10. Daikto registravimas ir kadastro žymos:

10.1. Kadastrinius matavimus atliko (kadastro žyma)  
ROLANDAS GRUODIS

Daiktas: žemės sklypas Nr. 4400-4933-7302, aprašytas p. 2.1.  
[registravimo pagrindas: 2008-06-11 Kvalifikacijos pažymėjimas Nr. 2M-M-271  
2017-11-28 Nekilnojamojo daikto kadastro duomenų byla  
[rašas galioja: Nuo 2018-03-28

10.2.

Suformuotas naujas (daikto registravimas)  
Daiktas: žemės sklypas Nr. 4400-4933-7302, aprašytas p. 2.1.  
[registravimo pagrindas: 2018-01-23 Nacionalinės žemės tarnybos teritorinio skyriaus  
vedėjo sprendimas Nr. 34SK-116-(14.34.110.)  
[rašas galioja: Nuo 2018-03-28

11. Registro pastabos ir nuorodos: [rašų nėra]

12. Kita informacija: [rašų nėra]

13. Informacija apie duomenų sandoriui tikslinimą: [rašų nėra]

2018-03-28 13:18:36

Dokumentą atspausdino  
Vyresnioji registratorė



RAIMONDA  
GIMBUTIENĖ

4505

204

Sakalinė

# ŽEMĖS SKLYPO PLANAS M 1:10000

Sklypo plotas 10649 m<sup>2</sup>

Kadastro:	vietovė	Eičiai	blokas	sklypas
Zemės sklypo kadastro Nr.		7 7 2 0 0 0 0 2		2.31


Gatvė, namo Nr.	Nr. 204-1
Kaimas (miestelis)	Sakalinės
Seniūnija	Gaurės
Miestas (rajonas)	Tauragė
Apskritis	Tauragės

Gretimybė	Gretimo žemės sklypo kadastro Nr.	Pastabos
1-2		kelias, proj.Nr. 205
2-56	7720/2:202	
56-57		kelias
57-68	7720/2:30	
68-1	7720/2:203	

Linijų onotocijų lentelė

Gretimybė	Atstumas
1-2	4.70
2-3	17.69
3-4	11.55
4-5	11.25
5-6	10.58
6-7	8.97
7-8	58.79
8-9	23.34
9-10	21.61
10-11	50.15
11-12	40.68
12-13	21.53
13-14	56.09
14-15	29.59
15-16	12.22
16-17	9.94
17-18	19.26
18-19	21.15
19-20	10.50
20-21	9.09
21-22	22.96
22-23	33.58
23-24	32.19
24-25	39.68
25-26	25.56
26-27	30.99
27-28	15.72
28-29	15.19
29-30	47.48
30-31	9.89
31-32	8.60
32-33	10.89
33-34	11.34
34-35	12.86
35-36	8.95
36-37	7.96
37-38	13.71
38-39	7.66
39-40	6.91
40-41	13.66
41-42	29.87
42-43	35.37
43-44	59.31
44-45	13.44
45-46	10.86
46-47	10.62
47-48	9.06
48-49	8.46
49-50	6.98
50-51	14.89
51-52	17.35
52-53	13.79
53-54	10.26
54-55	16.34
55-56	11.76
56-57	10.20
57-58	12.59
58-59	23.20
59-60	21.09
60-61	12.67
61-62	29.06
62-63	28.23
63-64	46.03
64-65	35.74
65-66	14.71
66-67	16.72
67-68	4.18
68-69	21.61
69-70	13.46
70-71	35.32
71-72	45.63
72-73	27.82
73-74	29.55
74-75	13.47
75-76	21.03
76-77	22.61
77-78	23.15
78-79	12.45
79-80	16.76
80-81	10.80

X=6117000.00  
Y=397000.00



81-82	14.10
82-83	17.03
83-84	13.93
84-85	5.29
85-86	7.01
86-87	8.97
87-88	11.43
88-89	11.66
89-90	13.73
90-91	59.19
91-92	34.75
92-93	29.45
93-94	14.59
94-95	8.20
95-96	8.19
96-97	12.42
97-98	5.74
98-99	7.23
99-100	12.10
100-101	11.72
101-102	11.89
102-103	9.87
103-104	10.74
104-105	48.00
105-106	15.76
106-107	17.23
107-108	31.91
108-109	25.10
109-110	39.08
110-111	31.61
111-112	33.44
112-113	23.19
113-114	23.19
114-115	9.77
115-116	11.53
116-117	22.31
117-118	18.77
118-119	11.64
119-120	29.68
120-121	15.76
121-122	55.89
122-123	20.89
123-124	40.59
124-125	50.39
125-126	21.92
126-127	23.80
127-128	58.41
128-129	7.31
129-130	8.47
130-131	9.55
131-132	11.04
132-1	17.60
	9.39

**ŽEMĖS SKLYPO RIBOS  
PAŽYMĖTOS KADASTRO ŽEMĖLAPYJE**  
2018.05.15  
VĮ Registrų centro Tauragės filialas

Kadastro specialistas (pareigos) Česlovas Dirmantas (vardas, pavardė)

Su paženklinimais vietovėje žemės sklypo ribomis, aprašytomis 2017m. lapkričio mėn. 28 d. žemės sklypo paženklinimo-parodymo akte, ir nustatytu plotu sutinku:  
Žemės savininkas (naudotojas):

VĮ Tauragės miškų urėdija VĮ Tauragės miškų urėdijos miškų urėdas (vardas, pavardė) Robertas Piečia (data) 2017-11-28

Nacionalinės žemės tarnybos prie Žemės ūkio ministerijos  
**Tauragės ir Pagėgių skyrius** ŽŪM  
Patikrino: Nacionalinės žemės tarnybos prie ŽŪM Tauragės ir Pagėgių skyriaus SUDERINTAS specialistas (vardas ir pavardė) Dainora Jurgutienė (data) 2018-01-08

Tauragės ir Pagėgių skyriaus (vardas ir pavardė) (data) 2018-01-08

**R. Gruodžio II**  
Įmonės kodas 303997996

Pareigos	Pasasas	Vardas, pavardė	Data
Matininkas		Rolandas Gruodis	2017-11-28



NEKILNOJAMOJO TURTO REGISTRO CENTRINIO DUOMENŲ BANKO IŠRAŠAS

2018-04-19 09:07:35

1. Nekilnojamojo turto registre įregistruotas turtas:

Registro Nr.: 44/2224585  
Registro tipas: Žemės sklypas  
Sudarymo data: 2018-04-04

Tauragės r. sav., Gaurės sen., Stirbaičių k.  
Registro tvarkytojas: Valstybės įmonės Registrų centro Tauragės filialas

2. Nekilnojamieji daiktai:

2.1.

Žemės sklypas

Tauragės r. sav., Gaurės sen., Stirbaičių k.

Aprašymas / pastabos: SERVITUTAS NEĮREGISTRUOTAS.

Unikalus daikto numeris: 4400-4985-8057

Žemės sklypo kadastro numeris ir kadastro

vietovės pavadinimas: 7742/0001:116 Pajkojų k.v.

Daikto pagrindinė naudojimo paskirtis: Miškų ūkio

Žemės sklypo naudojimo būdas: Ūkinių miškų sklypai

Žemės sklypo plotas: 0.8097 ha

Kelių plotas: 0.8097 ha

Žemės ūkio naudmenų našumo balas: 18.4

Matavimų tipas: Žemės sklypas suformuotas atliekant kadastrinius matavimus

Indeksuota žemės sklypo vertė: 278 Eur

Žemės sklypo vertė: 174 Eur

Vidutinė rinkos vertė: 834 Eur

Vidutinės rinkos vertės nustatymo data: 2018-04-05

Vidutinės rinkos vertės nustatymo būdas: Masinis vertinimas

Kadastro duomenų nustatymo data: 2017-12-27

3. Daikto priklausiniai iš kito registro: įrašų nėra

4. Nuosavybė:

4.1.

Nuosavybės teisė

Savininkas: LIETUVOS RESPUBLIKA, a.k. 111105555

Daiktas: žemės sklypas Nr. 4400-4985-8057, aprašytas p. 2.1.

Įregistravimo pagrindas: 2018-03-26 Nacionalinės žemės tarnybos teritorinio skyriaus vedėjo sprendimas Nr. 34SK-350-(14.34.110.)

Įrašas galioja: Nuo 2018-04-19

5. Valstybės ir savivaldybių žemės patikėjimo teisė:

5.1.

Valstybinės žemės patikėjimo teisė

Patikėtinis: Nacionalinė žemės tarnyba prie Žemės ūkio ministerijos, a.k. 188704927

Daiktas: žemės sklypas Nr. 4400-4985-8057, aprašytas p. 2.1.

Įregistravimo pagrindas: 2018-03-26 Nacionalinės žemės tarnybos teritorinio skyriaus vedėjo sprendimas Nr. 34SK-350-(14.34.110.)

Įrašas galioja: Nuo 2018-04-19

6. Kitos daiktinės teisės : įrašų nėra

7. Juridiniai faktai: įrašų nėra

8. Žymos: įrašų nėra

9. Specialiosios žemės ir miško naudojimo sąlygos:

9.1.

XXIX. Paviršinio vandens telkinių pakrantės apsaugos juostos

Daiktas: žemės sklypas Nr. 4400-4985-8057, aprašytas p. 2.1.

Įregistravimo pagrindas: 2018-03-26 Nacionalinės žemės tarnybos teritorinio skyriaus

vedėjo sprendimas Nr. 34SK-350-(14.34.110.)  
Plotas: 0.053 ha  
[rašas galioja: Nuo 2018-04-19

9.2.

**XXIX. Paviršinio vandens telkinių apsaugos zonos**  
Daiktas: žemės sklypas Nr. 4400-4985-8057, aprašytas p. 2.1.  
[registravimo pagrindas: 2018-03-26 Nacionalinės žemės tarnybos teritorinio skyriaus  
vedėjo sprendimas Nr. 34SK-350-(14.34.110.)  
Plotas: 0.053 ha  
[rašas galioja: Nuo 2018-04-19

9.3

**VII. Magistralinių dujotiekių ir naftotiekių bei jų įrenginių  
apsaugos zonos**  
Daiktas: žemės sklypas Nr. 4400-4985-8057, aprašytas p. 2.1.  
[registravimo pagrindas: 2018-03-26 Nacionalinės žemės tarnybos teritorinio skyriaus  
vedėjo sprendimas Nr. 34SK-350-(14.34.110.)  
Plotas: 0.028 ha  
[rašas galioja: Nuo 2018-04-19

**10. Daikto registravimas ir kadastro žymos:**

10.1.

**Kadastrinius matavimus atliko (kadastro žyma)**  
**ROLANDAS GRUODIS**  
Daiktas: žemės sklypas Nr. 4400-4985-8057, aprašytas p. 2.1.  
[registravimo pagrindas: 2008-06-11 Kvalifikacijos pažymėjimas Nr. 2M-M-271  
2017-12-27 Nekilnojamojo daikto kadastro duomenų byla  
[rašas galioja: Nuo 2018-04-19

10.2.

**Suformuotas naujas (daikto registravimas)**  
Daiktas: žemės sklypas Nr. 4400-4985-8057, aprašytas p. 2.1.  
[registravimo pagrindas: 2018-03-26 Nacionalinės žemės tarnybos teritorinio skyriaus  
vedėjo sprendimas Nr. 34SK-350-(14.34.110.)  
[rašas galioja: Nuo 2018-04-19

**11. Registro pastabos ir nuorodos:** įrašų nėra

**12. Kita informacija:** įrašų nėra

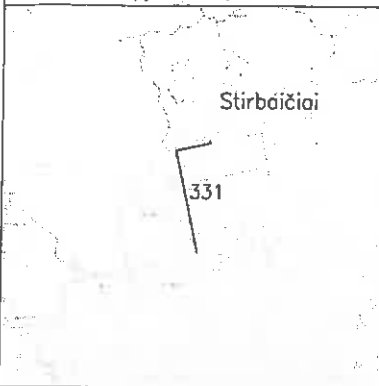
**13. Informacija apie duomenų sandoriui tikslinimą:** įrašų nėra

2018-04-19 09:07:35

Dokumentą atspausdino  
Vyresnioji registratorė

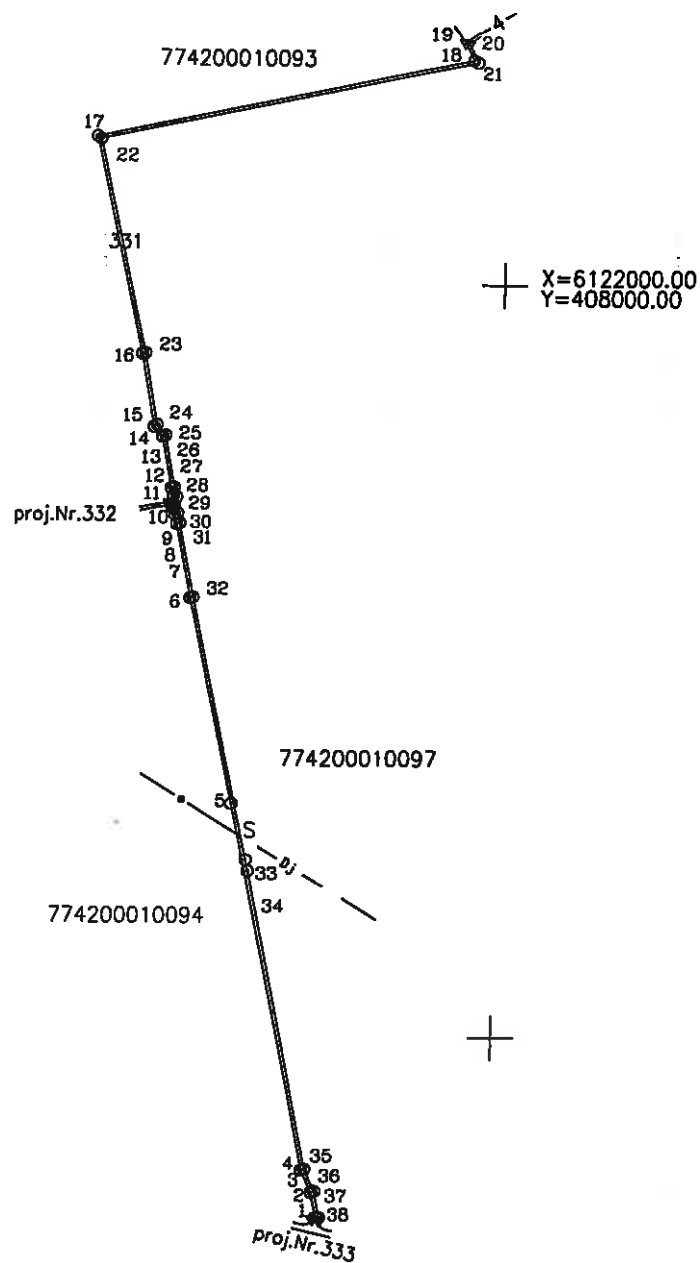
/ RAIMONDA  
GIMBUTIENĖ





# ŽEMĖS SKLYPO PLANAS M 1:10000

Sklypo plotas 8097 m<sup>2</sup>



Linijų onotacijų lentelė	
Gretimybė	Atstumas
1-2	4.69
2-3	33.49
3-4	32.29
4-5	496.82
5-6	280.34
6-7	100.23
7-8	13.00
8-9	9.73
9-10	3.56
10-11	4.00
11-12	9.90
12-13	11.76
13-14	69.32
14-15	17.28
15-16	97.85
16-17	293.17
17-18	498.99
18-19	26.40
19-20	5.26
20-21	28.16
21-22	499.80
22-23	289.15
23-24	96.14
24-25	18.10
25-26	69.91
26-27	13.34
27-28	10.85
28-29	3.65
29-30	10.99
30-31	13.41
31-32	100.29
32-33	357.69
33-34	15.03
34-35	404.00
35-36	32.32
36-37	35.29
37-38	3.81
38-1	8.43

Kadastro:	vietovė	Pajkvojai	blokas	sklypas
Žemės sklypo kadastro Nr.:		7 7 4 2	0 0 0 1	1/16

Gatvė, namo Nr.	proj.Nr. 331
Kaimas (miestelis)	Stirbaičių
Seniūnija	Gaurės
Miestas (rajonas)	Tauragė
Apskritis	Tauragės

Gretimybė	Gretimo žemės sklypo kadastro Nr.	Pastabos
1-10	7742/1: 94	
10-11		proj.Nr. 332
11-19	7742/1: 93	kadastr. mat.
19-20		kelias 4m.
20-38	7742/1: 97	
38-1		proj.Nr. 333

**ŽEMĖS SKLYPO RIBOS  
PAŽYMĖTOS KADASTRO ŽEMĖLAPYJE**  
2018.04.04  
VI Registrų centro Tauragės filialas

Kadastro specialistas (parašas) Čslovas Dirmantas (vardas, pavardė)

Su paženklintomis vietovėje žemės sklypo ribomis, aprašytomis 2017m. gruodžio mėn. 27 d. žemės sklypo paženklinimo-parodymo akte, ir nustatytu plotu sutinku: žemės savininkas (naudotojas):

VI Tauragės miškų urėdija **Vyriausiasis inžinierius**  
**Edvardas Bielskis**

(parašas) 2018.02.28 (data)

Nacionalinės žemės tarnybos prie Žemės ūkio ministerijos  
Tauragės ir Pagėgių skyrius  
Patikrino: Tauragės ir Pagėgių skyriaus vyriausioji specialistė 2018.07.12  
SUDERINTA: (Parašas) **Donata Duflytė** (Vardas ir pavardė) **Richardas Ažna**  
A.V. (jeigu reikalavimas turėti antspaudą nustatytose įstatymuose)

**R. Gruodžio II**

Įmonės kodas 303997996

Pareigos	Parašas	Vardas, pavardė	Data
Matininkas	<i>[Signature]</i>	Rolandas Gruodis	2017-12-27





NEKILNOJAMOJO TURTO REGISTRO CENTRINIO DUOMENŲ BANKO IŠRAŠAS

2018-04-19 08:53:01

1. Nekilnojamojo turto registre [registruotas turtas:

Registro Nr.: **44/2224243**  
Registro tipas: **Žemės sklypas**  
Sudarymo data: **2018-04-04**  
**Tauragės r. sav., Gaurės sen., Stirbaičių k.**  
Registro tvarkytojas: **Valstybės įmonės Registrų centro Tauragės filialas**

2. Nekilnojamieji daiktai:

2.1. **Žemės sklypas**  
**Tauragės r. sav., Gaurės sen., Stirbaičių k.**  
Aprašymas / pastabos: **SERVITUTAS NEĮREGISTRUOTAS.**  
Unikalus daikto numeris: **4400-4985-9143**  
Žemės sklypo kadastro numeris ir kadastro  
vietovės pavadinimas: **7742/0001:117 Paįkojų k.v.**  
Daikto pagrindinė naudojimo paskirtis: **Miškų ūkio**  
Žemės sklypo naudojimo būdas: **Ūkinių miškų sklypai**  
Žemės sklypo plotas: **0.4494 ha**  
Kelių plotas: **0.4494 ha**  
Žemės ūkio naudmenų našumo balas: **18.4**  
Matavimų tipas: **Žemės sklypas suformuotas atliekant kadastrinius matavimus**  
Indeksuota žemės sklypo vertė: **157 Eur**  
Žemės sklypo vertė: **98 Eur**  
Vidutinė rinkos vertė: **452 Eur**  
Vidutinės rinkos vertės nustatymo data: **2018-04-05**  
Vidutinės rinkos vertės nustatymo būdas: **Masinis vertinimas**  
Kadastro duomenų nustatymo data: **2017-12-27**

3. Daikto priklausiniai iš kito registro: [rašų nėra

4. Nuosavybė:

4.1. **Nuosavybės teisė**  
Savininkas: **LIETUVOS RESPUBLIKA, a.k. 111105555**  
Daiktas: **žemės sklypas Nr. 4400-4985-9143, aprašytas p. 2.1.**  
[registravimo pagrindas: **2018-03-26 Nacionalinės žemės tarnybos teritorinio skyriaus vedėjo sprendimas Nr. 34SK-345-(14.34.110.)**  
[rašas galioja: **Nuo 2018-04-19**

5. Valstybės ir savivaldybių žemės patikėjimo teisė:

5.1. **Valstybinės žemės patikėjimo teisė**  
Patikėtinis: **Nacionalinė žemės tarnyba prie Žemės ūkio ministerijos, a.k. 188704927**  
Daiktas: **žemės sklypas Nr. 4400-4985-9143, aprašytas p. 2.1.**  
[registravimo pagrindas: **2018-03-26 Nacionalinės žemės tarnybos teritorinio skyriaus vedėjo sprendimas Nr. 34SK-345-(14.34.110.)**  
[rašas galioja: **Nuo 2018-04-19**

6. Kitos daiktinės teisės : [rašų nėra

7. Juridiniai faktai: [rašų nėra

8. Žymos: [rašų nėra

9. Specialiosios žemės ir miško naudojimo sąlygos:

9.1. **VII. Magistralinių dujotiekių ir naftotiekių bei jų įrenginių apsaugos zonos**  
Daiktas: **žemės sklypas Nr. 4400-4985-9143, aprašytas p. 2.1.**  
[registravimo pagrindas: **2018-03-26 Nacionalinės žemės tarnybos teritorinio skyriaus**

vedėjo sprendimas Nr. 34SK-345-(14.34.110.)  
Plotas: 0.04 ha  
Įrašas galioja: Nuo 2018-04-19

**10. Daikto registravimas ir kadastro žymos:**

10.1. Kadastrinius matavimus atliko (kadastro žyma)  
**ROLANDAS GRUODIS**

Daiktas: žemės sklypas Nr. 4400-4985-9143, aprašytas p. 2.1.  
Įregistravimo pagrindas: 2008-06-11 Kvalifikacijos pažymėjimas Nr. 2M-M-271  
2017-12-27 Nekilnojamojo daikto kadastro duomenų byla  
Įrašas galioja: Nuo 2018-04-19

10.2. Suformuotas naujas (daikto registravimas)  
Daiktas: žemės sklypas Nr. 4400-4985-9143, aprašytas p. 2.1.  
Įregistravimo pagrindas: 2018-03-26 Nacionalinės žemės tarnybos teritorinio skyriaus  
vedėjo sprendimas Nr. 34SK-345-(14.34.110.)  
Įrašas galioja: Nuo 2018-04-19

11. Registro pastabos ir nuorodos: įrašų nėra

12. Kita informacija: įrašų nėra

13. Informacija apie duomenų sandoriui tikslinimą: įrašų nėra

2018-04-19 08:53:01

Dokumentą atspausdino  
Vyresnioji registratorė



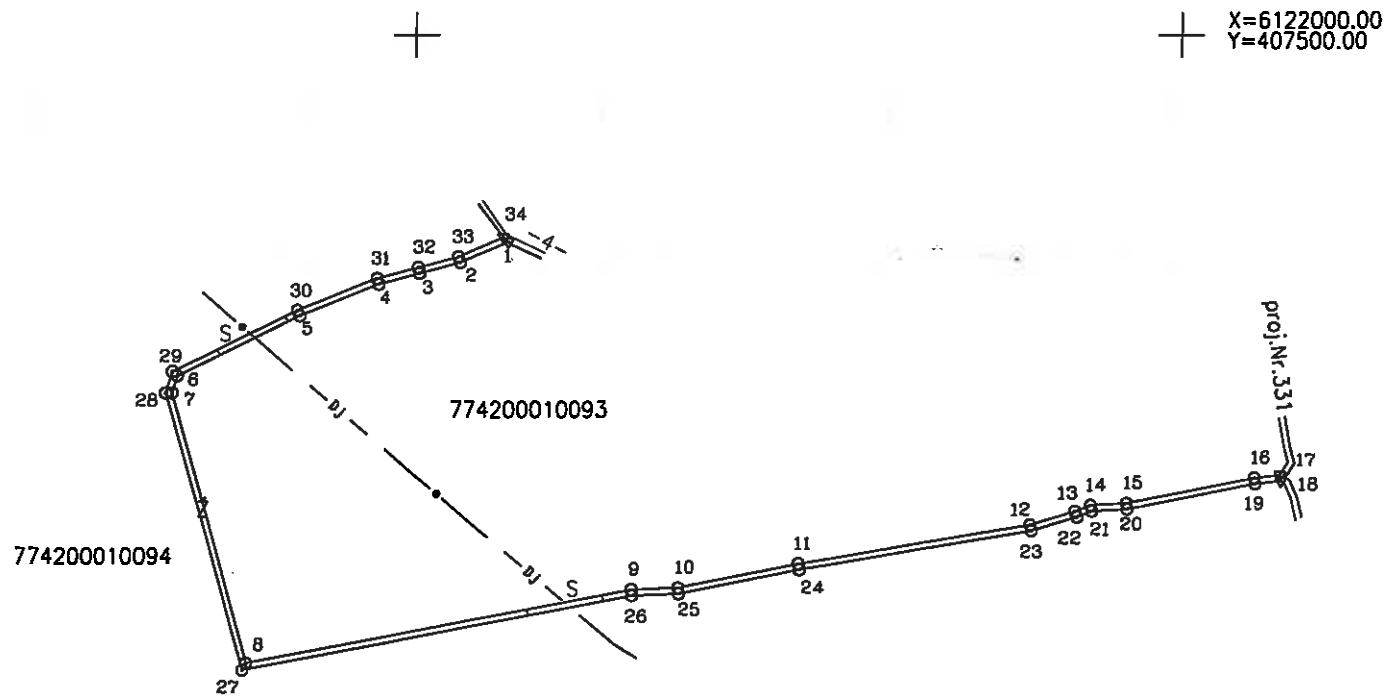
RAIMONDA  
GIMBUTIENĖ

# ŽEMĖS SKLYPO PLANAS M 1:5000

Sklypo plotas 4494 m<sup>2</sup>

Kiukiškioi

332



Kadastro:	vieta	Pajkojų	blokas	sklypas
Žemės sklypo kadastro Nr:		7 7 4 2	0 0 0 1	1/1/7

Gatvė, namo Nr.	proj.Nr. 332
Kaimas (miestelis)	Stirbalių
Seniūnija	Gaurės
Miestas (rajonas)	Tauragė
Apskritis	Tauragės

Gretimybė	Gretimo žemės sklypo kadastro Nr.	Pastabos
1-17	7742/1:93	
17-18		proj.Nr.331
18-34	7742/1:94	
34-1		kelias 4m.
-		
-		

**ŽEMĖS SKLYPO RIBOS  
PAŽYMĖTOS KADASTRO ŽEMĖLAPYJE**  
2018.09.09  
VĮ Registrų centro Tauragės filialas

Kadastrų specialistas (parašas) Česlovas Dirmantas (vardas, pavardė)

Su paženklintomis vietovėse žemės sklypo ribomis, aprašytomis 2017m. gruodžio mėn. 27 d. žemės sklypo paženklinio-parodymo akte, ir nustatytu plotu sutinku žemės savininkas (naudotojas):

VĮ Tauragės miškų urėdija (vardas, pavardė) Vyriausiasis inžinierius **Edvardas Bielskis** (parašas) 2018.02.28 (data)

Gretimybė	Atstumas
1-2	34.12
2-3	27.50
3-4	28.02
4-5	55.39
5-6	89.70
6-7	11.92
7-8	186.94
8-9	256.29
9-10	30.57
10-11	80.68
11-12	153.31
12-13	30.02
13-14	10.86
14-15	23.67
15-16	85.57
16-17	17.22
17-18	4.00
18-19	17.14
19-20	85.69
20-21	23.30
21-22	10.36
22-23	30.45
23-24	153.53
24-25	80.95
25-26	30.59
26-27	259.27
27-28	191.96
28-29	14.80
29-30	91.60
30-31	55.78
31-32	28.30
32-33	27.18
33-34	32.04
34-1	4.53

Nacionalinės žemės tarnybos prie Žemės ūkio ministerijos  
Tauragės ir Pagėlių skyrių tarnybos prie ŽŪM  
Tauragės ir Pagėlių skyrius  
Patikrino: vyriausioji specialistė 2018-03-12  
SUDERINTA: Dainora Vuroutienė (Pareigų pavadinimas) Tauragės ir Pagėlių skyrius vedėjas (Vardas ir pavardė) 2018-03-12  
A.V. (jeigu reikalingas, turi būti antspaudo nustatytas statymuose)

**R. Gruodžio II**

Įmonės kodas 303997996

Pareigos	Parašas	Vardas, pavardė	Data
Matininkas	<i>[Signature]</i>	Rolandas Gruodis	2017-12-27





NEKILNOJAMOJO TURTO REGISTRO CENTRINIO DUOMENŲ BANKO IŠRAŠAS

2018-04-25 08:40:41

1. Nekilnojamojo turto registre įregistruotas turtas:

Registro Nr.: 44/2228947  
Registro tipas: Žemės sklypas  
Sudarymo data: 2018-04-24  
Tauragės r. sav., Gaurės sen., Kiukiškių k.  
Registro tvarkytojas: Valstybės įmonės Registrų centro Tauragės filialas

2. Nekilnojamieji daiktai:

2.1. Žemės sklypas  
Tauragės r. sav., Gaurės sen., Kiukiškių k.  
Unikalus daikto numeris: 4400-5005-4838  
Žemės sklypo kadastro numeris ir kadastro  
vietovės pavadinimas: 7742/0001:118 Pajkojų k.v.  
Daikto pagrindinė naudojimo paskirtis: Miškų ūkio  
Žemės sklypo naudojimo būdas: Ūkinių miškų sklypai  
Žemės sklypo plotas: 2.2720 ha  
Kelių plotas: 2.2720 ha  
Žemės ūkio naudmenų našumo balas: 18.4  
Matavimų tipas: Žemės sklypas suformuotas atliekant kadastrinius  
matavimus  
Indeksuota žemės sklypo vertė: 810 Eur  
Žemės sklypo vertė: 506 Eur  
Vidutinė rinkos vertė: 2360 Eur  
Vidutinės rinkos vertės nustatymo data: 2018-04-24  
Vidutinės rinkos vertės nustatymo būdas: Masinis vertinimas  
Kadastro duomenų nustatymo data: 2017-12-27

3. Daikto priklausiniai iš kito registro: įrašų nėra

4. Nuosavybė:

4.1. Nuosavybės teisė  
Savininkas: LIETUVOS RESPUBLIKA, a.k. 111105555  
Daiktas: žemės sklypas Nr. 4400-5005-4838, aprašytas p. 2.1.  
Įregistravimo pagrindas: 2018-04-04 Nacionalinės žemės tarnybos teritorinio skyriaus  
vedėjo sprendimas Nr. 34SK-393-(14.34.110.)  
Įrašas galioja: Nuo 2018-04-25

5. Valstybės ir savivaldybių žemės patikėjimo teisė:

5.1. Valstybinės žemės patikėjimo teisė  
Patikėtinis: Nacionalinė žemės tarnyba prie Žemės ūkio ministerijos,  
a.k. 188704927  
Daiktas: žemės sklypas Nr. 4400-5005-4838, aprašytas p. 2.1.  
Įregistravimo pagrindas: 2018-04-04 Nacionalinės žemės tarnybos teritorinio skyriaus  
vedėjo sprendimas Nr. 34SK-393-(14.34.110.)  
Įrašas galioja: Nuo 2018-04-25

6. Kitos daiktinės teisės : įrašų nėra

7. Juridiniai faktai: įrašų nėra

8. Žymos: įrašų nėra

9. Specialiosios žemės ir miško naudojimo sąlygos:

9.1. II. Kelių apsaugos zonos  
Daiktas: žemės sklypas Nr. 4400-5005-4838, aprašytas p. 2.1.  
Įregistravimo pagrindas: 2018-04-04 Nacionalinės žemės tarnybos teritorinio skyriaus  
vedėjo sprendimas Nr. 34SK-393-(14.34.110.)  
Plotas: 0.873 ha

[rašas galioja: Nuo 2018-04-25

**10. Daikto registravimas ir kadastro žymos:**

10.1.

Kadastrinius matavimus atliko (kadastro žyma)  
**ROLANDAS GRUODIS**

Daiktas: žemės sklypas Nr. 4400-5005-4838, aprašytas p. 2.1.  
[registravimo pagrindas: 2008-06-11 Kvalifikacijos pažymėjimas Nr. 2M-M-271  
2017-12-27 Nekilnojamojo daikto kadastro duomenų byla  
[rašas galioja: Nuo 2018-04-25

10.2.

Suformuotas naujas (daikto registravimas)  
Daiktas: žemės sklypas Nr. 4400-5005-4838, aprašytas p. 2.1.  
[registravimo pagrindas: 2018-04-04 Nacionalinės žemės tarnybos teritorinio skyriaus  
vedėjo sprendimas Nr. 34SK-393-(14.34.110.)  
[rašas galioja: Nuo 2018-04-25

**11. Registro pastabos ir nuorodos:** įrašų nėra

**12. Kita informacija:** įrašų nėra

**13. Informacija apie duomenų sandoriui tikslinimą:** įrašų nėra

2018-04-25 08:40:41

Dokumentą atspausdino  
Vyresnioji registratorė

RAIMONDA  
GIMBUTIENĖ



Zemės sklypo išdėstymo schema

Stirbaitičiai

Kiukiškiai 333 Jurbarko r.

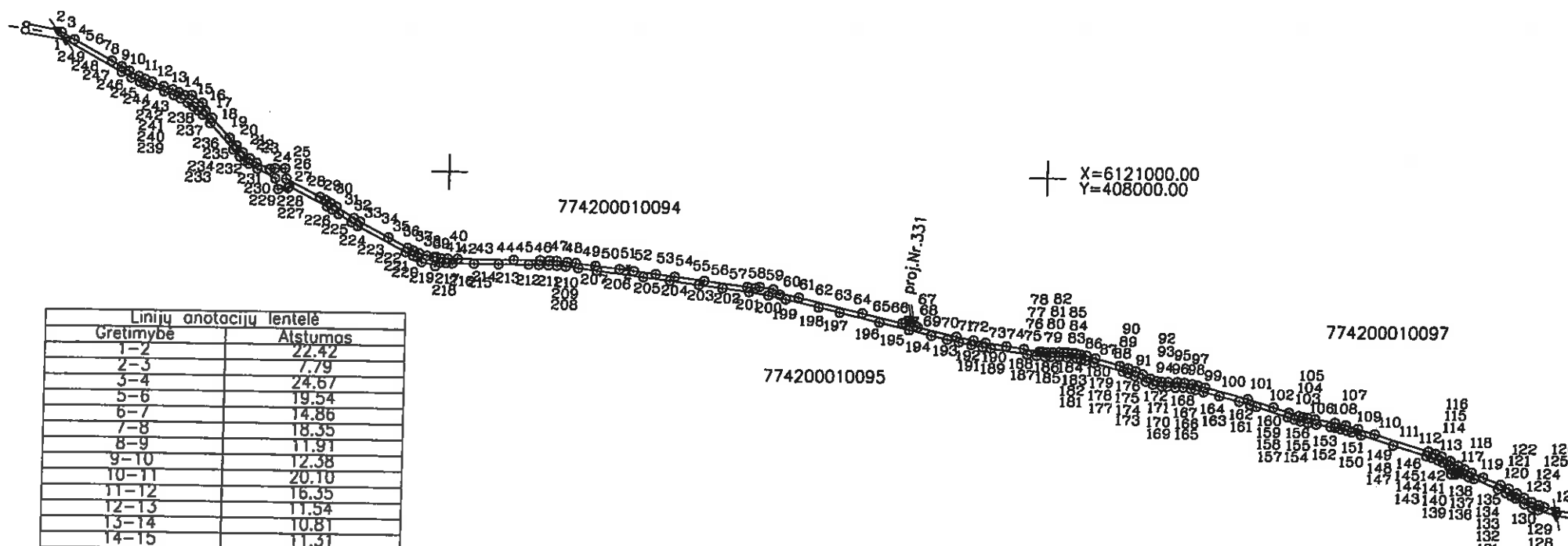
# ŽEMĖS SKLYPO PLANAS M 1:10000

Sklypo plotas 22720 m<sup>2</sup>

Kadastras:	vietovė	Pajkojai	blokas	sklypas
Žemės sklypo kadastras Nr.		7 7 4 2	0 0 0 1	1/1

Gatvė, namo Nr.	proj.Nr. 333
Kaimas (miestelis)	Kiukiškių
Seniūnija	Gaurės
Miestas (rajonas)	Tauragė
Apskritis	Tauragės

Gretimybė	Gretimo žemės sklypo kadastras Nr.	Pastabos
1-2		kelias 8m.
2-66	7742/1:94	
66-67		proj.Nr. 331
67-127	7742/1:97	
127-128	9495/2:138	
128-1	7742/1:95	



Gretimybė	Atstumas
1-2	22.42
2-3	7.79
3-4	24.67
5-6	19.54
6-7	14.86
7-8	18.35
8-9	11.91
9-10	12.38
10-11	20.10
11-12	16.35
12-13	11.54
13-14	10.81
14-15	11.31
15-16	21.92
16-17	14.67
17-18	15.77
18-19	45.20
19-20	17.10
20-21	16.21
21-22	15.81
22-23	12.90
23-24	24.97
24-25	9.04
25-26	16.44
26-27	17.82
28-29	10.56
29-30	9.63
30-31	11.83
31-32	35.56
32-33	11.86
33-34	54.45
34-35	37.21
35-36	10.93
36-37	10.13
37-38	14.55
38-39	10.97
39-40	5.03
40-41	7.95
41-42	11.85
42-43	16.08
44-45	45.13
45-46	15.78

Perkelta į 2 priedą

**ŽEMĖS SKLYPO RIBOS PAŽYMĖTOS KADASTRO ŽEMĖLAPYJE**  
 2018.04.24  
 VĮ Registrų centro Tauragės filialas

Kadastras specialistas (pareigos) *Česlovas Dimantus* (parašas) (vardas, pavardė)

Su paženklinomis vietovėse žemės sklypo ribomis, aprašytomis 2017m. gruodžio mėn. 27 d. žemės sklypo paženklinimo parodomu akte, ir nustatytu plotu sutinku:

Žemės savininkas (naudotojas): *Vytautas Bielskis* (parašas) (vardas, pavardė)

VĮ Tauragės miškų urėdija *Edvardas Bielskis* (parašas) (vardas, pavardė)

2018.03.12. (data)

Nacionalinės žemės tarnybos prie Žemės ūkio ministerijos  
 Tauragės ir Pagėgių skyrius

Patikrino: *Donata Uguolienė* (parašas) (vardas, pavardė)

SUDERINTA: *Donata Uguolienė* (parašas) (vardas, pavardė)

2018-03-20 (data)

A.V. (jeigu reikavimas turėti antspaudą nustatytas įstatymuose)

**R. Gruodžio II**

Įmonės kodas 303997996

Pareigos	Parašas	Vardas, pavardė	Data
Matininkas	<i>Rolandas Gruodis</i>	Rolandas Gruodis	2017-12-27

LIETUVOS RESPUBLIKA

NEKILNOJAMOJO TURTO REGISTRO CENTRINIO DUOMENŲ BANKO IŠRAŠAS

2018-04-25 08:48:29

1. Nekilnojamojo turto registre įregistruotas turtas:

Registro Nr.: **44/2228948**  
Registro tipas: **Žemės sklypas**  
Sudarymo data: **2018-04-24**  
**Tauragės r. sav., Gaurės sen., Pajkojų k.**  
Registro tvarkytojas: **Valstybės įmonės Registrų centro Tauragės filialas**

2. Nekilnojamieji daiktai:

2.1. **Žemės sklypas**  
**Tauragės r. sav., Gaurės sen., Pajkojų k.**  
Unikalus daikto numeris: **4400-5005-6387**  
Žemės sklypo kadastro numeris ir kadastro  
vietovės pavadinimas: **7742/0001:119 Pajkojų k.v.**  
Daikto pagrindinė naudojimo paskirtis: **Miškų ūkio**  
Žemės sklypo naudojimo būdas: **Ūkinių miškų sklypai**  
Žemės sklypo plotas: **4.4454 ha**  
Kelių plotas: **4.4454 ha**  
Žemės ūkio naudmenų našumo balas: **18.4**  
Matavimų tipas: **Žemės sklypas suformuotas atliekant kadastrinius matavimus**  
Indeksuota žemės sklypo vertė: **1557 Eur**  
Žemės sklypo vertė: **973 Eur**  
Vidutinė rinkos vertė: **4550 Eur**  
Vidutinės rinkos vertės nustatymo data: **2018-04-24**  
Vidutinės rinkos vertės nustatymo būdas: **Masinis vertinimas**  
Kadastro duomenų nustatymo data: **2017-12-27**

3. Daikto priklausiniai iš kito registro: įrašų nėra

4. Nuosavybė:

4.1. **Nuosavybės teisė**  
Savininkas: **LIETUVOS RESPUBLIKA, a.k. 111105555**  
Daiktas: **žemės sklypas Nr. 4400-5005-6387, aprašytas p. 2.1.**  
Įregistravimo pagrindas: **2018-04-04 Nacionalinės žemės tarnybos teritorinio skyriaus vedėjo sprendimas Nr. 34SK-393-(14.34.110.)**  
Įrašas galioja: **Nuo 2018-04-25**

5. Valstybės ir savivaldybių žemės patikėjimo teisė:

5.1. **Valstybinės žemės patikėjimo teisė**  
Patikėtinis: **Nacionalinė žemės tarnyba prie Žemės ūkio ministerijos, a.k. 188704927**  
Daiktas: **žemės sklypas Nr. 4400-5005-6387, aprašytas p. 2.1.**  
Įregistravimo pagrindas: **2018-04-04 Nacionalinės žemės tarnybos teritorinio skyriaus vedėjo sprendimas Nr. 34SK-393-(14.34.110.)**  
Įrašas galioja: **Nuo 2018-04-25**

6. Kitos daiktinės teisės : įrašų nėra

7. Juridiniai faktai: įrašų nėra

8. Žymos: įrašų nėra

9. Specialiosios žemės ir miško naudojimo sąlygos:

9.1. **II. Kelių apsaugos zonos**  
Daiktas: **žemės sklypas Nr. 4400-5005-6387, aprašytas p. 2.1.**  
Įregistravimo pagrindas: **2018-04-04 Nacionalinės žemės tarnybos teritorinio skyriaus vedėjo sprendimas Nr. 34SK-393-(14.34.110.)**  
Plotas: **0.009 ha**

[rašas galioja: Nuo 2018-04-25

**10. Daikto registravimas ir kadastro žymos:**

10.1. **Kadastrinius matavimus atliko (kadastro žyma)**  
**ROLANDAS GRUODIS**

Daiktas: žemės sklypas Nr. 4400-5005-6387, aprašytas p. 2.1.  
[registravimo pagrindas: 2008-06-11 Kvalifikacijos pažymėjimas Nr. 2M-M-271  
2017-12-27 Nekilnojamojo daikto kadastro duomenų byla  
[rašas galioja: Nuo 2018-04-25

10.2. **Suformuotas naujas (daikto registravimas)**  
Daiktas: žemės sklypas Nr. 4400-5005-6387, aprašytas p. 2.1.  
[registravimo pagrindas: 2018-04-04 Nacionalinės žemės tarnybos teritorinio skyriaus  
vedėjo sprendimas Nr. 34SK-393-(14.34.110.)  
[rašas galioja: Nuo 2018-04-25

**11. Registro pastabos ir nuorodos:** įrašų nėra

**12. Kita informacija:** įrašų nėra

**13. Informacija apie duomenų sandoriui tikslinimą:** įrašų nėra

2018-04-25 08:48:29

Dokumentą atspausdino  
Vyresnioji registratorė

RAIMONDA  
GIMBUTIENĖ



# ŽEMĖS SKLYPO PLANAS M 1:10000

Sklypo plotas 44454 m<sup>2</sup>

Kiukiškioi

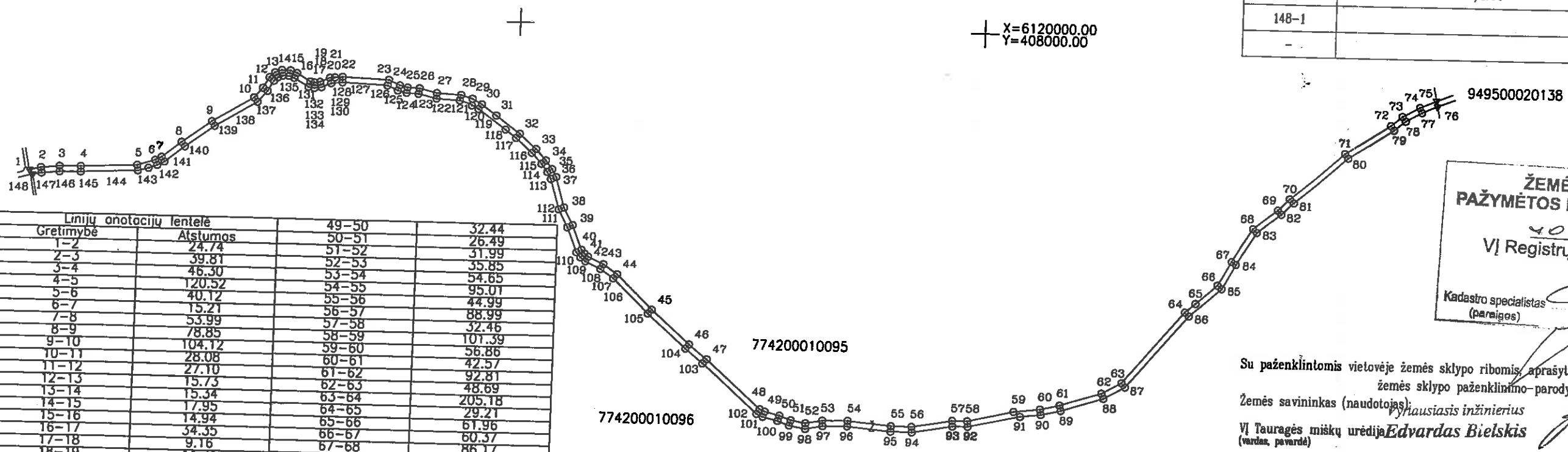
Jurbarko r.

334

Kadastras:	vielovė	Pajkojai	blokas	sklypas
Žemės sklypo kadastro Nr: 7 7 4 2 0 0 0 1 1 19				

Gatvė, namo Nr.	proj.Nr. 334
Kaimas (miestelis)	Pajkojų
Seniūnija	Gaurės
Miestas (rajonas)	Tauragė
Apskritis	Tauragės

Gretimybė	Gretimo žemės sklypo kadastro Nr.	Pastabos
1-75	7742/1:95	
75-76	9495/2:138	
76-148	7742/1:96	
148-1		kelias 6m.



Gretimybė	Atstumas	49-50	32.44	99-100	26.88	130-131	12.81
1-2	24.74	50-51	26.49	100-101	32.85	131-132	36.07
2-3	39.81	51-52	31.99	101-102	14.95	132-133	11.59
3-4	46.30	52-53	35.85	102-103	159.71	133-134	13.48
4-5	120.52	53-54	54.65	103-104	49.51	134-135	10.66
5-6	40.12	54-55	95.01	104-105	111.63	135-136	11.58
6-7	15.21	55-56	44.99	105-106	107.54	136-137	25.93
7-8	53.99	56-57	88.99	106-107	34.28	137-138	31.82
8-9	78.85	57-58	32.46	107-108	36.83	138-139	78.00
9-10	104.12	58-59	101.39	108-109	13.89	139-140	54.93
10-11	28.08	59-60	56.86	109-110	13.95	140-141	78.00
11-12	27.10	60-61	42.57	110-111	58.50	141-142	17.11
12-13	15.73	61-62	92.81	111-112	43.37	142-143	19.86
13-14	15.34	62-63	48.69	112-113	68.56	143-144	23.51
14-15	17.95	63-64	205.18	113-114	17.48	144-145	121.97
15-16	14.94	64-65	29.21	114-115	31.54	145-146	46.05
16-17	34.35	65-66	61.96	115-116	21.81	146-147	38.49
17-18	9.16	66-67	60.37	116-117	31.54	147-148	19.44
18-19	11.71	67-68	86.17	117-118	47.32	148-1	12.33
19-20	22.80	68-69	67.40	118-119	29.27		
20-21	10.54	69-70	35.77	119-120	74.18		
21-22	16.61	70-71	153.11	120-121	21.06		
22-23	100.42	71-72	116.21	121-122	23.12		
23-24	26.63	72-73	31.67	122-123	49.90		
24-25	17.45	73-74	42.28	123-124	39.62		
25-26	25.72	74-75	38.97	124-125	25.70		
26-27	38.24	75-76	12.20	125-126	19.79		
27-28	51.86	76-77	36.18	126-127	25.13		
28-29	25.79	77-78	40.10	127-128	97.55		
29-30	23.08	78-79	31.51	128-129	24.19		
30-31	39.80	79-80	115.87	129-130	22.57		
31-32	64.96	80-81	151.89		15.42		
32-33	48.40	81-82	36.09				
33-34	32.77	82-83	66.03				
34-35	23.24	83-84	83.87				
35-36	7.55	84-85	61.98				
36-37	11.90	85-86	92.40				
37-38	68.75	86-87	206.45				
38-39	42.77	87-88	52.07				
39-40	57.42	88-89	94.56				
40-41	10.57	89-90	43.70				
41-42	11.32	90-91	44.76				
42-43	36.33	91-92	114.13				
43-44	36.84	92-93	32.81				
44-45	107.84	93-94	89.03				
45-46	111.18	94-95	46.55				
46-47	49.51	95-96	94.93				
47-48	158.10	96-97	52.96				
48-49	12.04	97-98	37.04				
		98-99	35.27				

**ŽEMĖS SKLYPO RIBOS PAŽYMĖTOS KADASTRO ŽEMĖLAPYJE**  
 2018.03.20  
 VĮ Registrų centro Tauragės filialas  
 Kadastro specialistas (parašas) Česlovas Dimantus (vardas, pavardė)

Su paženklintomis vietovėse žemės sklypo ribomis, aprašytomis 2017m. gruodžio mėn. 27 d. žemės sklypo paženklintimo-parodymo akte, ir nustatytu plotu sutinku:  
 Žemės savininkas (naudotojas) Vytautas Štikonas  
 VĮ Tauragės miškų urėdija **Edvardas Bielskis**  
 (vardas, pavardė) (parašas) (data) 2018.03.20

Nacionalinės žemės tarnybos prie Žemės ūkio ministerijos  
**Tauragės ir Pagėgių skyrius** prie ŽŪM  
 Patikrino: Nacionalinės žemės tarnybos Tauragės ir Pagėgių skyriaus vyriausioji specialistė (Pareigų pavadinimas)  
**Dainora Dargūnaitė**  
 (parašas) (vardas ir pavardė)  
 2018-03-20  
 A.V. (jeigu reikalingas, turėti antspaudą nustatytas įstatymuose)

**R. Gruodžio II**  
 Įmonės kodas 303997996

Pareigos	Parašas	Vardas, pavardė	Data
Matininkas	<i>[Signature]</i>	Rolandas Gruodis	2017-12-27

LIETUVOS RESPUBLIKA



NEKILNOJAMOJO TURTO REGISTRO CENTRINIO DUOMENŲ BANKO IŠRAŠAS

2018-04-18 16:42:23

1. Nekilnojamojo turto registre įregistruotas turtas:

Registro Nr.: **44/2224453**  
Registro tipas: **Žemės sklypas**  
Sudarymo data: **2018-04-04**  
Tauragės r. sav., Gaurės sen., Pajkojų k.  
Registro tvarkytojas: **Valstybės įmonės Registrų centro Tauragės filialas**

2. Nekilnojamieji daiktai:

2.1. **Žemės sklypas**  
**Tauragės r. sav., Gaurės sen., Pajkojų k.**  
Unikalus daikto numeris: **4400-4985-9498**  
Žemės sklypo kadastro numeris ir kadastro vietovės pavadinimas: **7742/0002:90 Pajkojų k.v.**  
Daikto pagrindinė naudojimo paskirtis: **Miškų ūkio**  
Žemės sklypo naudojimo būdas: **Ūkinių miškų sklypai**  
Žemės sklypo plotas: **0.2098 ha**  
Kelių plotas: **0.2098 ha**  
Žemės ūkio naudmenų našumo balas: **18.4**  
Matavimų tipas: **Žemės sklypas suformuotas atliekant kadastrinius matavimus**  
Indeksuota žemės sklypo vertė: **70 Eur**  
Žemės sklypo vertė: **44 Eur**  
Vidutinė rinkos vertė: **218 Eur**  
Vidutinės rinkos vertės nustatymo data: **2018-04-04**  
Vidutinės rinkos vertės nustatymo būdas: **Masinis vertinimas**  
Kadastro duomenų nustatymo data: **2017-12-27**

3. Daikto priklausiniai iš kito registro: įrašų nėra

4. Nuosavybė:

4.1. **Nuosavybės teisė**  
Savininkas: **LIETUVOS RESPUBLIKA, a.k. 111105555**  
Daiktas: **žemės sklypas Nr. 4400-4985-9498, aprašytas p. 2.1.**  
Įregistravimo pagrindas: **2018-03-26 Nacionalinės žemės tarnybos teritorinio skyriaus vedėjo sprendimas Nr. 34SK-346-(14.34.110.)**  
Įrašas galioja: **Nuo 2018-04-18**

5. Valstybės ir savivaldybių žemės patikėjimo teisė:

5.1. **Valstybinės žemės patikėjimo teisė**  
Patikėtinis: **Nacionalinė žemės tarnyba prie Žemės ūkio ministerijos, a.k. 188704927**  
Daiktas: **žemės sklypas Nr. 4400-4985-9498, aprašytas p. 2.1.**  
Įregistravimo pagrindas: **2018-03-26 Nacionalinės žemės tarnybos teritorinio skyriaus vedėjo sprendimas Nr. 34SK-346-(14.34.110.)**  
Įrašas galioja: **Nuo 2018-04-18**

6. Kitos daiktinės teisės : įrašų nėra

7. Juridiniai faktai: įrašų nėra

8. Žymos: įrašų nėra

9. Specialiosios žemės ir miško naudojimo sąlygos: įrašų nėra

10. Daikto registravimas ir kadastro žymos:

10.1. **Kadastrinius matavimus atliko (kadastro žyma)**  
**ROLANDAS GRUODIS**

Daiktas: žemės sklypas Nr. 4400-4985-9498, aprašytas p. 2.1.  
[registravimo pagrindas: 2008-06-11 Kvalifikacijos pažymėjimas Nr. 2M-M-271  
2017-12-27 Nekilnojamojo daikto kadastro duomenų byla  
]rašas galioja: Nuo 2018-04-18

10.2.

Suformuotas naujas (daikto registravimas)  
Daiktas: žemės sklypas Nr. 4400-4985-9498, aprašytas p. 2.1.  
[registravimo pagrindas: 2018-03-26 Nacionalinės žemės tarnybos teritorinio skyri  
vedėjo sprendimas Nr. 34SK-346-(14.34.110.)  
]rašas galioja: Nuo 2018-04-18

11. Registro pastabos ir nuorodos: įrašų nėra

12. Kita informacija: įrašų nėra

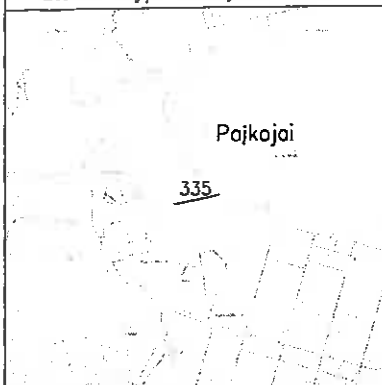
13. Informacija apie duomenų sandoriui tikslinimą: įrašų nėra

2018-04-18 16:

Dokumentą atspausdino  
Vyresnioji registratorė

RAIMONDA  
GIMBUTIENĖ

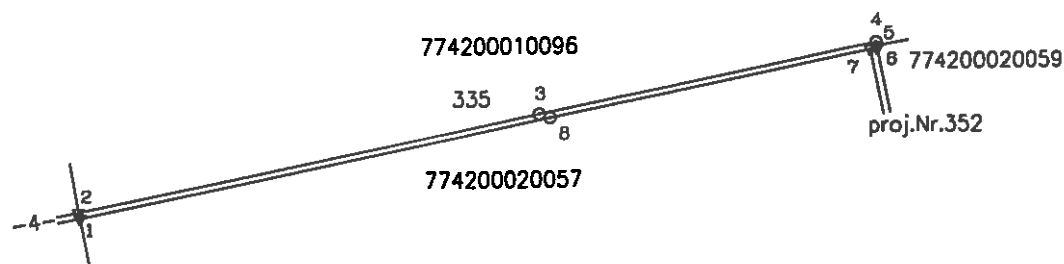




# ŽEMĖS SKLYPO PLANAS M 1:5000

Sklypo plotas 2098 m<sup>2</sup>

+ X=6118500.00  
Y=406000.00



Gretimybė	Atstumas
1-2	4.00
2-3	307.83
3-4	225.07
4-5	2.59
5-6	1.46
6-7	4.50
7-8	214.18
8-1	314.17

Kadastras:	vietovė	Pajkojai	blokas	sklypas
Žemės sklypo kadastro Nr.		7 7 4 2 0 0 0 2		90

Gatvė, namo Nr.	proj.Nr. 335
Kaimas (miestelis)	Pajkojų
Seniūnija	Gaurės
Miestas (rajonas)	Tauragė
Apskritis	Tauragės

Gretimybė	Gretimio žemės sklypo kadastro Nr.	Pastabos
1-2		kelias 4m.
2-5	7742/1:96	kadastr. mat.
5-6	7742/2:59	kadastr. mat.
6-7		proj.Nr.352
7-1	7742/2:57	kadastr. mat.
-		

**ŽEMĖS SKLYPO RIBOS  
PAŽYMĖTOS KADASTRO ŽEMĖLAPYJE**

2018.04.04  
VĮ Registrų centro Tauragės filialas

Česlovas Dirmantas  
(vardas, pavardė)

Su paženklintomis vietovėje žemės sklypo ribomis, aprašytomis 2017m. gruodžio mėn. 27 d. žemės sklypo paženklinimo-parodymo akte, ir nustatytu plotu sutinku:

Žemės savininkas (naudotojas):  
VĮ Tauragės miškų urėdija  
(vardas, pavardė) **Vyriausiasis inžinierius**  
**Edvardas Bielskis** (parašas) 2018.02.28 (data)

Nacionalinės žemės tarnybos prie Žemės ūkio ministerijos  
**Tauragės ir Pagėgių skyriaus** Tauragės ir Pagėgių skyriaus vedėjas

Patikrino: Tauragės ir Pagėgių skyriaus vyriausioji specialistė  
SUDERINTA: 2018-03-12 (vardas ir pavardė)

A.V. (jeigu reikalavimas turėti antspaudą nustatytas įstatymuose)

**R. Gruodžio II**

Įmonės kodas 303997906

Pareigos	Parašas	Vardas, pavardė	Data
Matininkas	<i>[Signature]</i>	Rolandas Gruodis	2017-12-27





NEKILNOJAMOJO TURTO REGISTRO CENTRINIO DUOMENŲ BANKO IŠRAŠAS

2018-05-31 15:55:10

**1. Nekilnojamojo turto registre įregistruotas turtas:**

Registro Nr.: **44/2227666**  
Registro tipas: **Žemės sklypas**  
Sudarymo data: **2018-04-19**  
**Tauragės r. sav., Gaurės sen., Pajkojų k.**  
Registro tvarkytojas: **Valstybės įmonės Registrų centro Tauragės filialas**

**2. Nekilnojamieji daiktai:**

2.1. **Žemės sklypas**  
**Tauragės r. sav., Gaurės sen., Pajkojų k.**  
Unikalus daikto numeris: **4400-5002-7434**  
Žemės sklypo kadastro numeris ir kadastro  
vietovės pavadinimas: **7742/0002:91 Pajkojų k.v.**  
Daikto pagrindinė naudojimo paskirtis: **Miškų ūkio**  
Žemės sklypo naudojimo būdas: **Ūkinių miškų sklypai**  
Žemės sklypo plotas: **1.3481 ha**  
Vandens telkinių plotas: **0.0817 ha**  
Kitos žemės plotas: **1.2664 ha**  
Žemės ūkio naudmenų našumo balas: **18.4**  
Matavimų tipas: **Žemės sklypas suformuotas atliekant kadastrinius matavimus**  
Indeksuota žemės sklypo vertė: **45 Eur**  
Žemės sklypo vertė: **28 Eur**  
Vidutinė rinkos vertė: **1710 Eur**  
Vidutinės rinkos vertės nustatymo data: **2018-04-19**  
Vidutinės rinkos vertės nustatymo būdas: **Masinis vertinimas**  
Kadastro duomenų nustatymo data: **2017-12-27**

**3. Daikto priklausiniai iš kito registro: įrašų nėra**

**4. Nuosavybė:**

4.1. **Nuosavybės teisė**  
Savininkas: **LIETUVOS RESPUBLIKA, a.k. 111105555**  
Daiktas: **žemės sklypas Nr. 4400-5002-7434, aprašytas p. 2.1.**  
Įregistravimo pagrindas: **2018-04-11 Nacionalinės žemės tarnybos teritorinio skyriaus vedėjo sprendimas Nr. 34SK-420-(14.34.110.)**  
Įrašas galioja: **Nuo 2018-05-31**

**5. Valstybės ir savivaldybių žemės patikėjimo teisė:**

5.1. **Valstybinės žemės patikėjimo teisė**  
Patikėtinis: **Nacionalinė žemės tarnyba prie Žemės ūkio ministerijos, a.k. 188704927**  
Daiktas: **žemės sklypas Nr. 4400-5002-7434, aprašytas p. 2.1.**  
Įregistravimo pagrindas: **2018-04-11 Nacionalinės žemės tarnybos teritorinio skyriaus vedėjo sprendimas Nr. 34SK-420-(14.34.110.)**  
Įrašas galioja: **Nuo 2018-05-31**

**6. Kitos daiktinės teisės : įrašų nėra**

**7. Juridiniai faktai: įrašų nėra**

**8. Žymos: įrašų nėra**

**9. Specialiosios žemės ir miško naudojimo sąlygos:**

9.1. **XXIX. Paviršinio vandens telkinių apsaugos zonos**  
Daiktas: **žemės sklypas Nr. 4400-5002-7434, aprašytas p. 2.1.**  
Įregistravimo pagrindas: **2018-04-11 Nacionalinės žemės tarnybos teritorinio skyriaus vedėjo sprendimas Nr. 34SK-420-(14.34.110.)**

Plotas: 0.2107 ha  
Įrašas galioja: Nuo 2018-05-31

**10. Daikto registravimas ir kadastro žymos:**

10.1.

Kadastrinius matavimus atliko (kadastro žyma)  
**ROLANDAS GRUODIS**

Daiktas: žemės sklypas Nr. 4400-5002-7434, aprašytas p. 2.1.  
Įregistravimo pagrindas: 2008-06-11 Kvalifikacijos pažymėjimas Nr. 2M-M-271  
2017-12-27 Nekilnojamojo daikto kadastro duomenų byla  
Įrašas galioja: Nuo 2018-05-31

10.2.

Suformuotas naujas (daikto registravimas)

Daiktas: žemės sklypas Nr. 4400-5002-7434, aprašytas p. 2.1.  
Įregistravimo pagrindas: 2018-04-11 Nacionalinės žemės tarnybos teritorinio skyriaus  
vedėjo sprendimas Nr. 34SK-420-(14.34.110.)  
Įrašas galioja: Nuo 2018-05-31

**11. Registro pastabos ir nuorodos:** įrašų nėra

**12. Kita informacija:** įrašų nėra

**13. Informacija apie duomenų sandoriui tikslinimą:** įrašų nėra

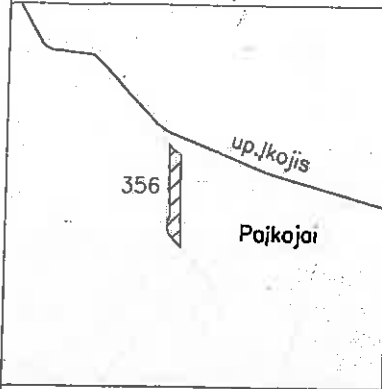
2018-05-31 15:55:10

Dokumentą atspausdino  
Vyresnioji registratorė



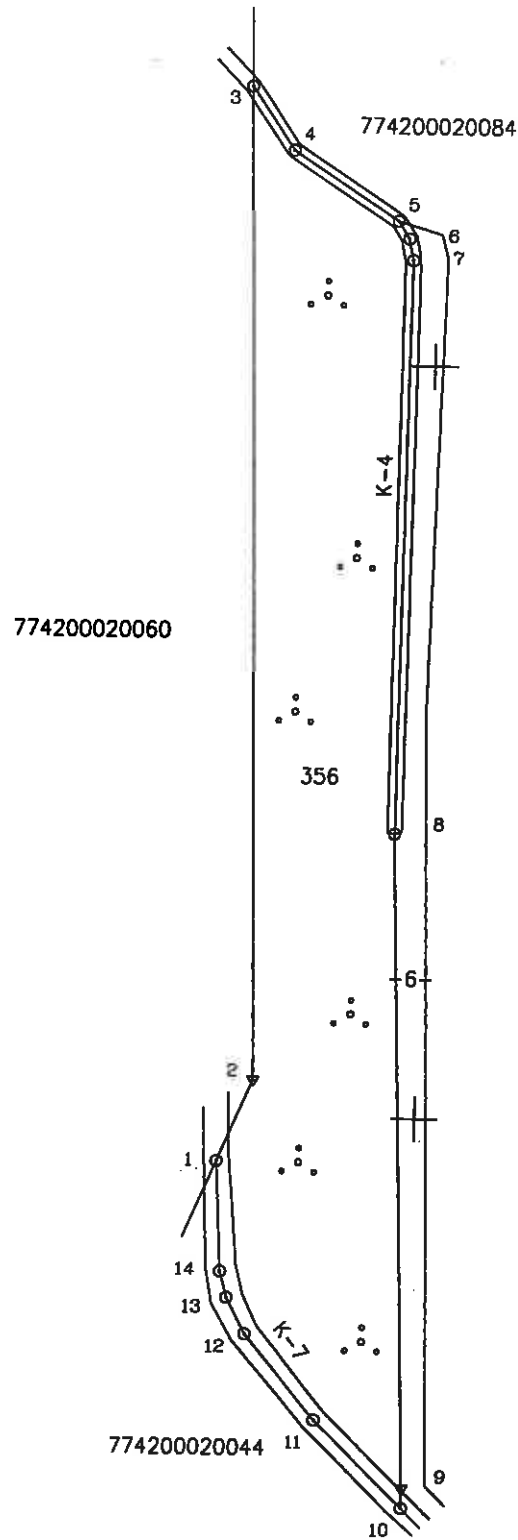
RAIMONDA  
GIMBUTIENĖ

Žemės sklypo išdėstymo schema



# ŽEMĖS SKLYPO PLANAS M 1:2000

Sklypo plotas 13481 m<sup>2</sup>



Linijų anotacijų lentelė

Gretimybė	Atstumas
1-1	0.00
1-2	23.48
2-3	263.19
3-4	20.06
4-5	33.17
5-6	5.50
6-7	5.74
7-8	151.92
8-9	174.29
9-10	5.23
10-11	32.99
11-12	29.55
12-13	10.78
13-14	7.19
14-1	29.36

Kadastras:	vietovė	Pajkojai	blokas	sklypas
Žemės sklypo kadastras Nr.:		7 7 4 2 0 0 0 2		91

Gatvė, namo Nr.	proj.Nr. 356
Kaimas (miestelis)	Pajkojai
Seniūnija	Gaurės
Miestas (rajonas)	Tauragė
Apskritis	Tauragės

Gretimybė	Gretimio žemės sklypo kadastras Nr.	Pastabos
1-3	7742/2:60	
3-5	7742/2:84	
5-10		kelias 6m.
10-1	7742/2:44	
-		
-		

**ŽEMĖS SKLYPO RIBOS PAŽYMĖTOS KADASTRO ŽEMĖLAPYJE**  
 2018-03-20  
 VĮ Registrų centro Tauragės filialas

Kadastras specialistas (parašas) Česlovas Dimantas (vardas, pavardė)

Su paženklintomis vietovėse žemės sklypo ribomis, aprašytomis 2017m. gruodžio mėn. 27 d. žemės sklypo paženklavimo-parašymo akte, ir nustatytu plotu sutinku:

Žemės savininkas (naudotojas): Vyriausiasis inžinierius  
 VĮ Tauragės miškų urėdija Edvardas Bielskis (parašas) 2018.03.15 (data)

Nacionalinės žemės tarnybos prie Žemės ūkio ministerijos Tauragės skyrius  
 Nacionalinės žemės tarnybos prie ŽŪM Tauragės ir Pajalios skyrius

Patikrino: vyriausioji specialistė 2018-03-28 (Vardas ir pavardė)

SUDERINTA: Danora Jurgutienė (Parašas) (Vardas ir pavardė)

A.V. (jeigu reikalaujamas turėti antspaudą) (Parašas)

**R. Gruodžio II**  
 Įmonės kodas 303997996

Pareigos	Parašas	Vardas, pavardė	Data
Matininkas		Rolandas Gruodis	2017-12-27

IBTUVOS  
 R. Gruodžio II  
 A.V. RESPUBLIKA



NEKILNOJAMOJO TURTO REGISTRO CENTRINIO DUOMENŲ BANKO IŠRAŠAS

2018-04-25 11:51:17

1. Nekilnojamojo turto registre įregistruotas turtas:

Registro Nr.: 44/2228702  
Registro tipas: Žemės sklypas  
Sudarymo data: 2018-04-23  
Tauragės r. sav., Gaurės sen., Pajkojų k.  
Registro tvarkytojas: Valstybės įmonės Registrų centro Tauragės filialas

2. Nekilnojamieji daiktai:

2.1. Žemės sklypas  
Tauragės r. sav., Gaurės sen., Pajkojų k.  
Unikalus daikto numeris: 4400-5005-1480  
Žemės sklypo kadastro numeris ir kadastro  
vietovės pavadinimas: 7742/0002:93 Pajkojų k.v.  
Daikto pagrindinė naudojimo paskirtis: Miškų ūkio  
Žemės sklypo naudojimo būdas: Ūkinių miškų sklypai  
Žemės sklypo plotas: 0.1200 ha  
Kelių plotas: 0.1200 ha  
Žemės ūkio naudmenų našumo balas: 18.4  
Matavimų tipas: Žemės sklypas suformuotas atliekant kadastrinius  
matavimus  
Indeksuota žemės sklypo vertė: 40 Eur  
Žemės sklypo vertė: 25 Eur  
Vidutinė rinkos vertė: 125 Eur  
Vidutinės rinkos vertės nustatymo data: 2018-04-24  
Vidutinės rinkos vertės nustatymo būdas: Masinis vertinimas  
Kadastro duomenų nustatymo data: 2017-12-27

3. Daikto priklausiniai iš kito registro: įrašų nėra

4. Nuosavybė:

4.1. Nuosavybės teisė  
Savininkas: LIETUVOS RESPUBLIKA, a.k. 111105555  
Daiktas: žemės sklypas Nr. 4400-5005-1480, aprašytas p. 2.1.  
Įregistravimo pagrindas: 2018-04-04 Nacionalinės žemės tarnybos teritorinio skyriaus  
vedėjo sprendimas Nr. 34SK-381-(14.34.110.)  
Įrašas galioja: Nuo 2018-04-25

5. Valstybės ir savivaldybių žemės patikėjimo teisė:

5.1. Valstybinės žemės patikėjimo teisė  
Patikėtinis: Nacionalinė žemės tarnyba prie Žemės ūkio ministerijos,  
a.k. 188704927  
Daiktas: žemės sklypas Nr. 4400-5005-1480, aprašytas p. 2.1.  
Įregistravimo pagrindas: 2018-04-04 Nacionalinės žemės tarnybos teritorinio skyriaus  
vedėjo sprendimas Nr. 34SK-381-(14.34.110.)  
Įrašas galioja: Nuo 2018-04-25

6. Kitos daiktinės teisės: įrašų nėra

7. Juridiniai faktai: įrašų nėra

8. Žymos: įrašų nėra

9. Specialiosios žemės ir miško naudojimo sąlygos: įrašų nėra

10. Daikto registravimas ir kadastro žymos:

10.1. Kadastrinius matavimus atliko (kadastro žyma)  
ROLANDAS GRUODIS

10.2. Daiktas: žemės sklypas Nr. 4400-5005-1480, aprašytas p. 2.1.  
[registravimo pagrindas: 2008-06-11 Kvalifikacijos pažymėjimas Nr. 2M-M-271  
2017-12-27 Nekilnojamojo daikto kadastro duomenų byla  
]rašas galioja: Nuo 2018-04-25

Suformuotas naujas (daikto registravimas)

Daiktas: žemės sklypas Nr. 4400-5005-1480, aprašytas p. 2.1.  
[registravimo pagrindas: 2018-04-04 Nacionalinės žemės tarnybos teritorinio skyriaus  
vedėjo sprendimas Nr. 34SK-381-(14.34.110.)  
]rašas galioja: Nuo 2018-04-25

11. Registro pastabos ir nuorodos: įrašų nėra

12. Kita informacija: įrašų nėra

13. Informacija apie duomenų sandoriui tikslinimą: įrašų nėra

2018-04-25 11:51:17

Dokumentą atspausdino  
Vyresnioji registratorė

RAIMONDA  
GIMBUTIENĖ

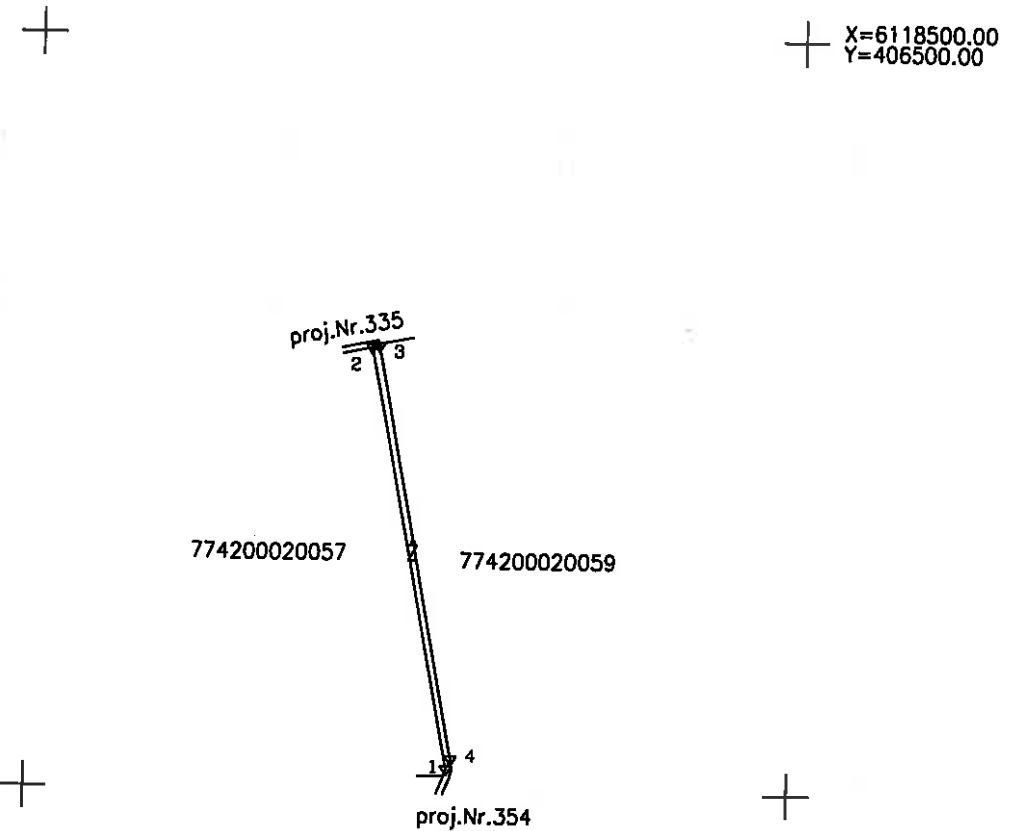


Pajkojai

352

# ŽEMĖS SKLYPO PLANAS M 1:5000

Sklypo plotas 1200 m<sup>2</sup>



Kadastras:	vielovė	Pajkojai	blokas	sklypas
Žemės sklypo kadastras Nr.		7 7 4 2	0 0 0 2	95

Gatvė, namo Nr.	proj.Nr.352
Kaimas (miestelis)	Pajkojų
Seniūnija	Gaurės
Miestas (rajonas)	Tauragė
Apskritis	Tauragės

Gretimybė	Gretimo žemės sklypo kadastras Nr.	Pastabos
1-2	7742/2.57	kadastr. mat.
2-3		proj.Nr. 335
3-4	7742/2.59	kadastr. mat.
4-1		proj.Nr. 354
-		
-		

**ŽEMĖS SKLYPO RIBOS PAŽYMĖTOS KADASTRO ŽEMĖLAPYJE**  
 2018 04 23  
 VI Registrų centro Tauragės filialas

Kadastras specialistas (pareigos) *[Signature]* Česlovas Dirmantas (vardas, pavardė)

Su paženklinimais vietovėje žemės sklypo ribomis, aprašytomis 2017m. gruodžio mėn. 27 d. žemės sklypo paženklinimo-parodymo akte, ir nustatytu plotu sutinku:

Žemės savininkas (naudotojas): *[Signature]*  
 Vyr. inžinierius *[Signature]*  
 VI Tauragės miškų urėdija *[Signature]* Edvardas Biliūnas  
 (vardas, pavardė) (parašas) (data) 2018.03.12.

Nacionalinės žemės tarnybos prie Žemės ūkio ministerijos  
 Tauragė  
 Nacionalinės žemės tarnybos prie ŽŪM Tauragės ir Pagėgių skyriaus  
 Patikrino: *[Signature]* 2018-07-21  
 SUDERINTA: *[Signature]* (Vardas ir pavardė) (data)  
 A.V. (jeigu reikalingas, turėti antspaudą nustatytose sąlygomose)

Linijų anotacijų lentelė

Gretimybė	Atstumas
1-2	285.11
2-3	4.50
3-4	279.26
4-1	7.10

R. Gruodžio II  
 Imonės kodas 303997986

Pareigos	Parašas	Vardas, pavardė	Data
Metininkas	<i>[Signature]</i>	Rolandas Gruodis	2017-12-27

LIBTUVOS  
 R. Gruodžio II  
 A.V. I.K.T.\*



NEKILNOJAMOJO TURTO REGISTRO CENTRINIO DUOMENŲ BANKO IŠRAŠAS

2018-04-25 11:46:39

1. Nekilnojamojo turto registre [registruotas turtas:

Registro Nr.: 44/2228703

Registro tipas: Žemės sklypas

Sudarymo data: 2018-04-23

Tauragės r. sav., Gaurės sen., Paįkojų k.

Registro tvarkytojas: Valstybės įmonės Registrų centro Tauragės filialas

2. Nekilnojamieji daiktai:

2.1.

Žemės sklypas

Tauragės r. sav., Gaurės sen., Paįkojų k.

Unikalus daikto numeris: 4400-5004-9139

Žemės sklypo kadastro numeris ir kadastro

vietovės pavadinimas: 7742/0002:94 Paįkojų k.v.

Daikto pagrindinė naudojimo paskirtis: Miškų ūkio

Žemės sklypo naudojimo būdas: Ūkinių miškų sklypai

Žemės sklypo plotas: 0.2383 ha

Kelių plotas: 0.2383 ha

Žemės ūkio naudmenų našumo balas: 18.4

Matavimų tipas: Žemės sklypas suformuotas atliekant kadastrinius matavimus

Indeksuota žemės sklypo vertė: 80 Eur

Žemės sklypo vertė: 50 Eur

Vidutinė rinkos vertė: 248 Eur

Vidutinės rinkos vertės nustatymo data: 2018-04-24

Vidutinės rinkos vertės nustatymo būdas: Masinis vertinimas

Kadastro duomenų nustatymo data: 2017-12-27

3. Daikto priklausiniai iš kito registro: įrašų nėra

4. Nuosavybė:

4.1.

Nuosavybės teisė

Savininkas: LIETUVOS RESPUBLIKA, a.k. 111105555

Daiktas: žemės sklypas Nr. 4400-5004-9139, aprašytas p. 2.1.

[registravimo pagrindas: 2018-04-04 Nacionalinės žemės tarnybos teritorinio skyriaus vedėjo sprendimas Nr. 34SK-381-(14.34.110.)

[rašas galioja: Nuo 2018-04-25

5. Valstybės ir savivaldybių žemės patikėjimo teisė:

5.1.

Valstybinė žemės patikėjimo teisė

Patikėtinis: Nacionalinė žemės tarnyba prie Žemės ūkio ministerijos, a.k. 188704927

Daiktas: žemės sklypas Nr. 4400-5004-9139, aprašytas p. 2.1.

[registravimo pagrindas: 2018-04-04 Nacionalinės žemės tarnybos teritorinio skyriaus vedėjo sprendimas Nr. 34SK-381-(14.34.110.)

[rašas galioja: Nuo 2018-04-25

6. Kitos daiktinės teisės : įrašų nėra

7. Juridiniai faktai: įrašų nėra

8. Žymos: įrašų nėra

9. Specialiosios žemės ir miško naudojimo sąlygos: įrašų nėra

10. Daikto registravimas ir kadastro žymos:

10.1.

Kadastrinius matavimus atliko (kadastro žyma)  
ROLANDAS GRUODIS

Daiktas: žemės sklypas Nr. 4400-5004-9139, aprašytas p. 2.1.  
[registravimo pagrindas: 2008-06-11 Kvalifikacijos pažymėjimas Nr. 2M-M-271  
2017-12-27 Nekilnojamojo daikto kadastro duomenų byla  
]rašas galioja: Nuo 2018-04-25

10.2.

**Suformuotas naujas (daikto registravimas)**  
Daiktas: žemės sklypas Nr. 4400-5004-9139, aprašytas p. 2.1.  
[registravimo pagrindas: 2018-04-04 Nacionalinės žemės tarnybos teritorinio skyriaus  
vedėjo sprendimas Nr. 34SK-381-(14.34.110.)  
]rašas galioja: Nuo 2018-04-25

11. Registro pastabos ir nuorodos: įrašų nėra

12. Kita informacija: įrašų nėra

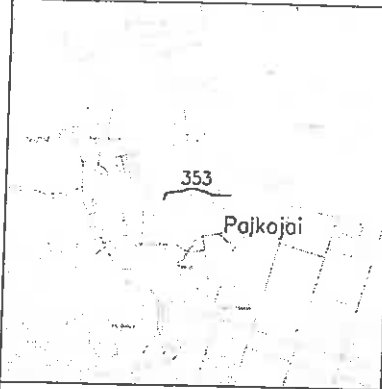
13. Informacija apie duomenų sandoriui tikslinimą: įrašų nėra

2018-04-25 11:46:39

Dokumentą atspausdino  
Vyresnioji registratorė



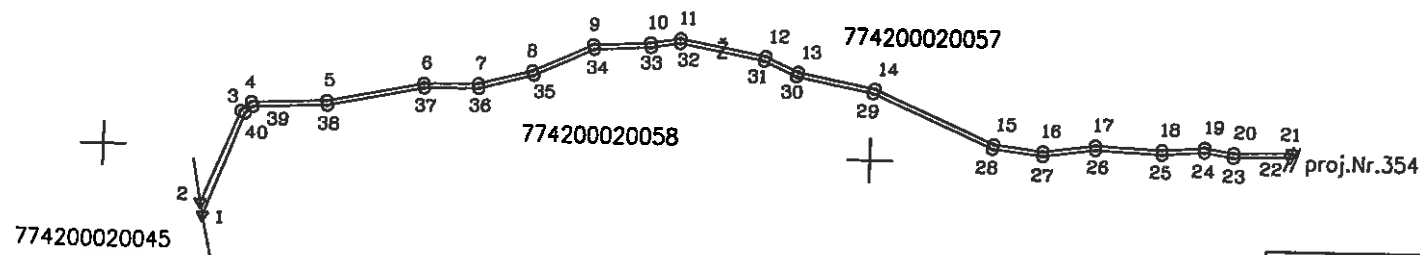
RAIMONDA  
GIMBUTIENĖ



# ŽEMĖS SKLYPO PLANAS M 1:5000

Sklypo plotas 2383 m<sup>2</sup>

X=6118500.00  
Y=406000.00



Linijų anotacijų lentelė	
Gretimybė	Atstumas
1-2	8.65
2-3	66.25
3-4	8.91
4-5	49.20
5-6	64.19
6-7	35.48
7-8	36.34
8-9	43.74
9-10	37.62
10-11	19.38
11-12	56.65
12-13	23.42
13-14	51.35
14-15	86.18
15-16	32.53
16-17	34.58
17-18	43.94
18-19	28.14
19-20	19.17
20-21	37.98
21-22	3.25
22-23	37.02
23-24	19.11
24-25	27.98
25-26	43.84
26-27	34.70
27-28	33.38
28-29	86.28
29-30	51.36
30-31	23.42
31-32	55.74
32-33	19.01
33-34	37.20
34-35	43.41
35-36	36.98
36-37	35.58
37-38	64.13
38-39	48.36
39-40	7.00
40-1	73.00

Kadastro:	vietovė	Pajkojai	blokas	sklypas
Žemės sklypo kadastro Nr.		7 7 4 2	0 0 0 2	94

Gatvė, namo Nr.	proj.Nr. 353
Kaimas (miestelis)	Pajkojų
Seniūnija	Gaurė
Miestas (rajonas)	Tauragė
Apskritis	Tauragės

Gretimybė	Gretimų žemės sklypo kadastro Nr.	Pastabos
1-2	7742/2:45	
2-21	7742/2:57	
21-22		proj.Nr. 354
22-1	7742/2:58	
-		
-		

**ŽEMĖS SKLYPO RIBOS  
PAŽYMĖTOS KADASTRO ŽEMĖLAPYJE**  
2017-04-23  
VĮ Registrų centro Tauragės filialas

Kadastro specialistas (parašas) Česlovas Dirmantas (vardas, pavardė)

Su paženklintomis vietovėje žemės sklypo ribomis, aprašytais 2017m. gruodžio mėn. 27 d. žemės sklypo paženklavimo-parodymo akte, ir nustatytu plotu sutinku:

Žemės savininkas (naudotojas): Vyriausiasis inžinierius *Edvardas Bielskis* (parašas) 2017.03.12. (data)

VĮ Tauragės miškų urėdija (vardas, pavardė)

Nacionalinės žemės tarnybos prie Žemės ūkio ministerijos  
**Tauragės ir Pagėgių skyrius 2018-03-21**

Patikrino: Tauragės ir Pagėgių skyriaus vyriausioji specialistė *Dainora Juogutienė* (parašas) (vardas ir pavardė)

SUDERINTA: (jeigu reikalavimas turėti antspaudą nustatytas įstatymuose)

**R. Gruodžio II**  
Išmonės kodas 303997996

Pareigos	Parašas	Vardas, pavardė	Data
Matininkas	<i>Rolandas Gruodis</i>	Rolandas Gruodis	2017-12-27

LIBTUVOS RESPUBLIKA