

1


**MARIJAMPOLĖS, KAZLŲ RŪDOS IR KALVARIJOS SAVIVALDYBIŲ TERITORIJOSE
ESANČIŲ VALSTYBINĖS MIŠKŲ ŪKIO PASKIRTIES ŽEMĖS SKLYPŲ, SIŪLOMŲ PERDUOTI
VĮ VALSTYBINIŲ MIŠKŲ URĖDIJAI
SARAŠAS**

2018 m. spalio 12 d.

Eil. Nr.	Adresas	Kadastrinė vietovė	Žemės sklypo kadastro numeris	Žemės sklypo unikalus numeris	Sklypo plotas
Marijampolės savivaldybė					
1	Marijampolės sav., Šunskai	Šunskų	5180/0005:242	4400-5213-3287	0,2218
2	Marijampolės sav., Igliaukos sen., Jacentavo k.	Igliaukos	5132/0003:335	4400-5214-5834	4,9676
3	Marijampolės sav., Sasnavos sen., Klevinės k.	Varnabūdės miško	5190/0003:139	4400-5269-3220	0,4026
4	Marijampolės sav., Sasnavos sen., Smalinyčios k.	Varnabūdės miško	5190/0005:113	4400-5269-3031	0,2000
5	Marijampolės sav., Sasnavos sen., Klevinės k.	Varnabūdės miško	5190/0003:140	4400-5292-8630	0,2992
6	Marijampolės sav., Sasnavos sen., Smalinyčios k.	Varnabūdės miško	5190/0005:114	4400-5291-9741	1,4908
7	Marijampolės sav., Sasnavos sen., Bebruliškės k.	Gavaltuvos	5126/0002:351	4400-5103-7031	2,2494
Iš viso Marijampolės savivaldybėje					9,8314
Kalvarijos savivaldybė					
8	Kalvarijos sav., Kalvarijos sen., Papiliakalnių k.	Akmenynų	5103/0002:127	4400-5216-5105	2,3514
9	Kalvarijos sav., Kalvarijos sen., Papiliakalnių k.	Akmenynų	5103/0003:367	4400-5222-1604	5,9234
10	Kalvarijos sav., Akmenynų sen., Girkantų k.	Aistiškių	3901/0004:266	4400-5217-4604	3,7319
11	Kalvarijos sav., Sangrūdės sen., Kalnių k.	Senosios Radiškės	5176/0002:346	4400-5250-1326	1,2418
12	Kalvarijos sav., Sangrūdės sen., Sangrūdės k.	Sangrūdės	5172/0002:442	4400-5274-4731	0,1296
13	Kalvarijos sav., Liubavo sen., Mantrimų k.	Liubavo	5150/0003:356	4400-5275-8360	1,9548
14	Kalvarijos sav., Sangrūdės sen., Sangrūdės k.	Sangrūdės	5172/0002:380	4400-5274-2104	0,3011
15	Kalvarijos sav., Sangrūdės sen., Rūdninkų k.	Sangrūdės	5172/0001:206	4400-5263-3618	0,7319
16	Kalvarijos sav., Liubavo sen., Pagraužių k.	Liubavo	5150/0002:56	4400-5292-8184	5,2893
Iš viso Kalvarijos savivaldybėje					21,6552
Iš viso					31,4866

Suderinta:

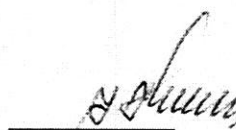
VĮ Valstybinių miškų urėdijos
Kazlų Rūdos regioninio padalinio vadovė


(parašas)

Rūta Varnagirienė

Suderinta:

Nacionalinės žemės tarnybos prie Žemės ūkio
ministerijos Marijampolės, Kazlų Rūdos ir
Kalvarijos skyriaus vedėja


(parašas)

Nacionalinės žemės tarnybos prie ŽŪM
Marijampolės, Kazlų Rūdos
ir Kalvarijos skyriaus vedėja

Irena Kneizevičienė
(vardas, pavardė)

A.V.



REGISTRŲ CENTRAS

NEKILNOJAMOJO TURTO REGISTRO CENTRINIO DUOMENŲ BANKO IŠRAŠAS

2019-06-06 14:28:43

1. Nekilnojamojo turto registre įregistruotas turtas:

Registro Nr.: 44/2351043

Registro tipas: Žemės sklypas

Sudarymo data: 2019-06-03

Kalvarijės sav., Akmenynių seni., Girkantų k.

2. Nekilnojamieji daiktai:

2.1.

Žemės sklypas
Kaivarijos sav., Akmenynų seni., Girkantų k.
Unikalus daikto numeris: 4400-5217-4604
Žemės sklypo kadastro numeris ir kadastro

vietovės pavadinimas: 3901/0004:266 Aistiškių k.v.

Daikto pagrindinė naudojimo paskirtis: Miškų ūkio
Žemės sklypo naudojimo būdas: Ūkinių miškų sklypai

Žemės ūkio naudojimo plotas: 3,7319 ha

iš jo: ariamos žemės plotas: 0,1592 ha

Miško žemės plotas: 2,7711 ha

Vandens telkinių plotas: 0,0105 ha

Kitos žemės plotas: 0,7911 ha

Žemės ūkio naudojamų našumo balas: 28,0

Matavimų tipas: Žemės sklypas suformuotas atliekant kadastrinius

matavimus

Indeksuota žemės sklypo vertė: 4656 Eur

Indeksuota žemės sklypo vertė be miško: 86 Eur

Indeksuota miško vertė: 4570 Eur

Indeksuota miško medynų vertė: 4157 Eur

Sklypo vertė be miško žemės ir medynų: 54 Eur

Miško žemės ir medynų vertė: 1124 Eur

Miško medynų vertė: 866 Eur

Vidutinės rinkos vertės nustatymo data: 2019-06-03

Vidutinės rinkos vertės nustatymo būdas: Masinis vertinimas

Kadastrinio duomenų nustatymo data: 2019-03-18

3. Daikto priklausančiai iš kito registro: įrašų nėra

4. Nuosavybė:

4.1.

Nuosavybės teisė

Savininkas: LIETUVOS RESPUBLIKA, a.k. 111105555

Daiktas: žemės sklypas Nr. 4400-5217-4604, aprašytas p. 2.1.

registravimo pagrindas: 2019-05-21 Nacionalinės žemės tarnybos teritorinio

skyriaus vedėjo sprendimas Nr. 20SK-789-(14.20.110.)

įrašas galioja: Nuo 2019-06-06

5. Valstybės ir savivaldybių žemės patikėjimo teisė:

5.1.

Valstybinės žemės patikėjimo teisė

Patikėtinis: Nacionalinė žemės tarnyba prie Žemės ūkio ministerijos,

a.k. 188704927

Daiktas: žemės sklypas Nr. 4400-5217-4604, aprašytas p. 2.1.

registravimo pagrindas: 2019-05-21 Nacionalinės žemės tarnybos teritorinio

skyriaus vedėjo sprendimas Nr. 20SK-789-(14.20.110.)

įrašas galioja: Nuo 2019-06-06

6. Kitos daiktinės teisės : įrašų nėra

Kopija

7. Juridiniai faktai: įrašų nėra
8. Žymos: įrašų nėra
9. Specialiosios žemės ir miško naudojimo sąlygos:
9.1. XXVI. Miško naudojimo apribojimai
Daiktas: žemės sklypas Nr. 4400-5217-4604, aprašytas p. 2.1.
[registravimo pagrindas: 2019-05-21 Nacionalinės žemės tarnybos teritorinio skyriaus vedėjo sprendimas Nr. 20SK-789-(14.20.110.)
Plotas: 2.7711 ha
Įrašas galioja: Nuo 2019-06-03
10. Daikto registravimas ir kadastro žymos:
10.1. Kadastrinius matavimus atliko (kadastro žyma)
KĖSTUTIS STUMBERYS
Daiktas: žemės sklypas Nr. 4400-5217-4604, aprašytas p. 2.1.
[registravimo pagrindas: 2008-10-15 Kvalifikacijos pažymėjimas Nr. 2M-M-731
2019-03-18 Nekilnojamojo daikto kadastro duomenų byla
Įrašas galioja: Nuo 2019-06-03
- 10.2. Suformuotas naujas (daikto registravimas)
Daiktas: žemės sklypas Nr. 4400-5217-4604, aprašytas p. 2.1.
[registravimo pagrindas: 2019-05-21 Nacionalinės žemės tarnybos teritorinio skyriaus vedėjo sprendimas Nr. 20SK-789-(14.20.110.)
Įrašas galioja: Nuo 2019-06-03
11. Registro pastabos ir nuorodos: įrašų nėra
12. Kita informacija: įrašų nėra
13. Informacija apie duomenų sandorui tikslinimą: įrašų nėra

2019-06-06 14:28:43


Dokumenta atspausdino
Registratore eksplėite



DALIA
MATULEVIČIENE

Kopija tikra

Registracijos ir kadastrinio žemėtvarkos departamentas
Lietuvos Respublikoje



ŽEMĖS SKLYPO PLANAS M 1:2000
 Sklypo plotas 37319 m²

Kadastro vietovės pavadinimas: **Miškiškų**

2 žemės sklypo kadaistro numeris: **3 9 0 1 0 0 0 4**

sklypas: **4**

blokas: **0 0 0 4**

kodas: **3 9 0 1 0 0 0 4**

Rajonas/Savivaldybė: **Kaunarys**

Seniūnija: **Akmėnyų**

Gyvenamoji vietovė: **Girkantų**

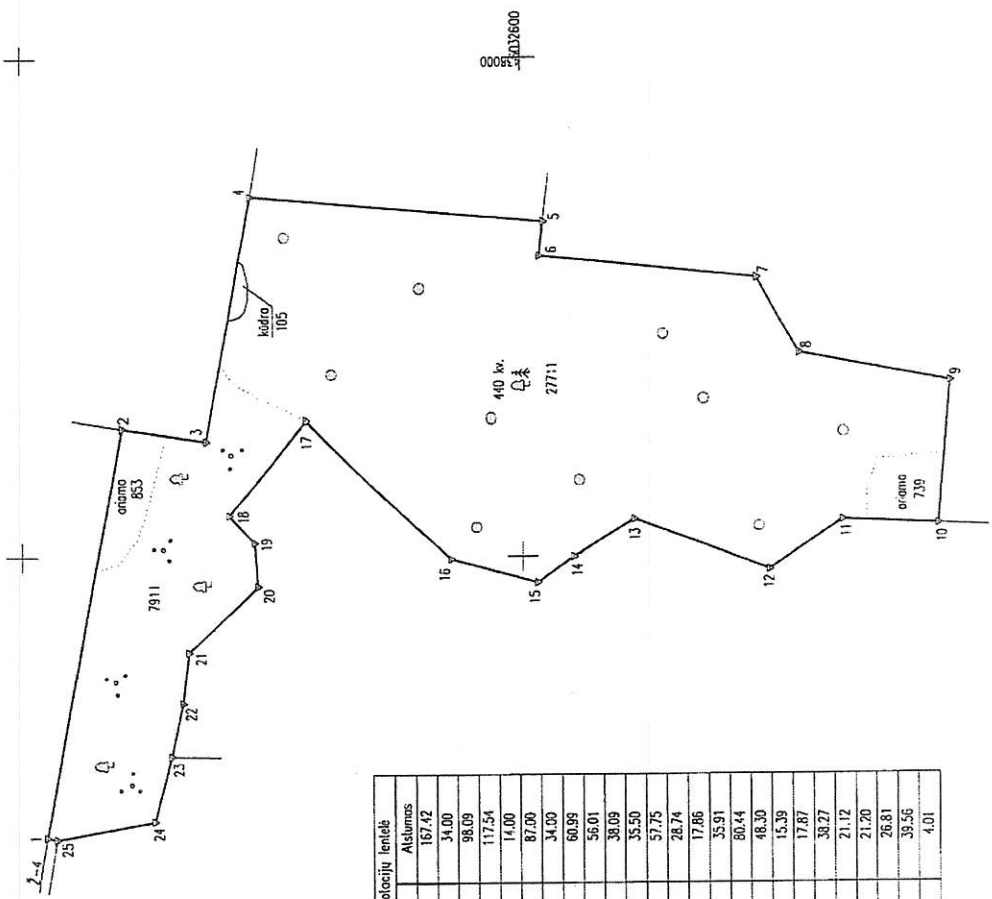
Galvė, namo Nr.: **SKI Nr.proj.plane 408-1**

Gretimųbė	Gretimo žemės sklypo kadaistro Nr.	Pastabas
1-2	3901/0004:0249	
2-4	3901/0004:0254	
4-5	3901/0004:9044	
5-10	3901/0004:9046	
10-23	3901/0004:0178	
23-25	3901/0004:0259	
25-1		4m kelias

Su pagal 2019 m. kovo mėn. 15 d. atliktą žemės sklypo ribų paženklinimą parodymą parengtame žemės sklypo plane išbraižyti ribomis ir apskaičiuoti žemės sklypo ploto santūkinė:

..... (paršai) (daša)

Lietuvos Respublika



Linijų enolocijje lentelė	Atstumas
Gretimųbė 1-2	167,42
2-3	34,00
3-4	98,09
4-5	117,54
5-6	14,00
6-7	87,00
7-8	34,00
8-9	60,99
9-10	56,01
10-11	38,09
11-12	35,50
12-13	57,75
13-14	28,74
14-15	17,86
15-16	33,91
16-17	80,44
17-18	48,30
18-19	15,39
19-20	17,87
20-21	38,27
21-22	21,12
22-23	21,20
23-24	26,81
24-25	39,56
25-1	4,01

Nuorašas tikras

Norma

Įmonės kodas: 302513346
 Okiminkų g.10a, Marijampolė, LT-68306
 Tel. 8-343-56538

Paraišys: *[Signature]*

Direktorius: *[Signature]* Andrius Kavoliuskas

Mėtininkas: *[Signature]* Kęstutis Stumbrys

Matavimų kvalifikacijos pažymėjimo Nr.: 2M-M-731

Vardas, pavardė: *[Signature]*

2019-04-10

2019-04-10





VALSTYBĖS ĮMONĖ REGISTRŲ CENTRAS
L.ovo g. 25-101, 09320 Vilnius, tel. (8 5) 2688 262, faks (8 5) 2688 311, el.p. info@registracentras.lt

REGISTRŲ CENTRAS

NEKILNOJAMOJO TURTO REGISTRO CENTRINIO DUOMENŲ BANKO IŠRAŠAS

2019-06-06 08:21:03

1. Nekilnojamojo turto registre įregistruotas turtas:

Registro Nr.: 44/2350820
Registro tipas: Žemės sklypas
Sudarymo data: 2019-06-03

Kalvarijos sav., Kalvarijos sen., Papilkaikinių k.

2. Nekilnojamieji daiktai:

2.1.

Žemės sklypas
Kalvarijos sav., Kalvarijos sen., Papilkaikinių k.
Žemės sklypo kadastro numeris ir kadastro
vietovės pavadinimas: 4400-5216-5105

Daikto pagrindinė naudojimo paskirtis: Miškų ūkio

Žemės sklypo naudojimo būdas: Ūkinių miškų sklypai

Žemės sklypo plotas: 2.3514 ha

Žemės ūkio naudojamų plotas viso: 0.3682 ha

iš jo: pievų ir natūralių ganyklų plotas: 0.3682 ha

Miško žemės plotas: 0.0508 ha

Kitos žemės plotas: 1.9324 ha

Žemės ūkio naudojamų našumo balas: 28.0

Matavimų tipas: Žemės sklypas suformuotas atliekant kadastrinius matavimus

Indeksuota žemės sklypo vertė: 226 Eur

Indeksuota žemės sklypo vertė be miško: 176 Eur

Indeksuota miško vertė: 50 Eur

Sklypo vertė be miško žemės ir medynų: 141 Eur

Miško žemės ir medynų vertė: 31 Eur

Vidutinė rinkos vertė: 4500 Eur

Vidutinės rinkos vertės nustatymo data: 2019-06-03

Vidutinės rinkos vertės nustatymo būdas: Masinis vertinimas

Kadastro duomenų nustatymo data: 2019-03-12

3. Daikto priklausiniai iš kito registro: įrašų nėra

4. Nuosavybė:

4.1.

Nuosavybės teisė

Savininkas: LIETUVOS RESPUBLIKA, a.k. 111105555

Daiktas: žemės sklypas Nr. 4400-5216-5105, aprašytas p. 2.1.

Įregistravimo pagrindas: 2019-04-16 Nacionalinės žemės tarnybos teritorinio skyriaus vedėjo sprendimas Nr. 20SK-667-(14.20.110.)

[rašas galioja: Nuo 2019-06-06

5. Valstybės ir savivaldybių žemės patikėjimo teisė:

5.1.

Valstybinės žemės patikėjimo teisė

Patikėtinis: Nacionalinė žemės tarnyba prie Žemės ūkio ministerijos, a.k. 188704927

Daiktas: žemės sklypas Nr. 4400-5216-5105, aprašytas p. 2.1.

Įregistravimo pagrindas: 2019-04-16 Nacionalinės žemės tarnybos teritorinio skyriaus vedėjo sprendimas Nr. 20SK-667-(14.20.110.)

[rašas galioja: Nuo 2019-06-06

6. Kitos daiktinės teisės : įrašų nėra

7. Juridiniai faktai: įrašų nėra

8. Žymos: įrašų nėra

Kopija tikra

9. Specialiosios žemės ir miško naudojimo sąlygos:
- 9.1. XLJ. Botaniniai draustiniai
 Daiktas: žemės sklypas Nr. 4400-5216-5105, aprašytas p. 2.1.
 Registravimo pagrindas: 2019-04-16 Nacionalinės žemės tarnybos teritorinio skyriaus vedėjo sprendimas Nr. 20SK-667-(14.20.110.)
 Plotas: 2.3514 ha
 Įrašas galioja: Nuo 2019-06-03
- 9.2. XXVI. Miško naudojimo apribojimai
 Daiktas: žemės sklypas Nr. 4400-5216-5105, aprašytas p. 2.1.
 Registravimo pagrindas: 2019-04-16 Nacionalinės žemės tarnybos teritorinio skyriaus vedėjo sprendimas Nr. 20SK-667-(14.20.110.)
 Plotas: 2.3514 ha
 Įrašas galioja: Nuo 2019-06-03
- 9.3. VI. Elektros linijų apsaugos zonos
 Daiktas: žemės sklypas Nr. 4400-5216-5105, aprašytas p. 2.1.
 Registravimo pagrindas: 2019-04-16 Nacionalinės žemės tarnybos teritorinio skyriaus vedėjo sprendimas Nr. 20SK-667-(14.20.110.)
 Plotas: 0.0391 ha
 Įrašas galioja: Nuo 2019-06-03
- 9.4. II. Kelių apsaugos zonos
 Daiktas: žemės sklypas Nr. 4400-5216-5105, aprašytas p. 2.1.
 Registravimo pagrindas: 2019-04-16 Nacionalinės žemės tarnybos teritorinio skyriaus vedėjo sprendimas Nr. 20SK-667-(14.20.110.)
 Plotas: 0.0952 ha
 Įrašas galioja: Nuo 2019-06-03
10. Daikto registravimas ir kadastro žymos:
- 10.1. Kadastrinius matavimus atliko (kadastro žyma)
 KĖSTUTIS STUMBRYS
 Daiktas: žemės sklypas Nr. 4400-5216-5105, aprašytas p. 2.1.
 Registravimo pagrindas: 2008-10-15 Kvalifikacijos pažymėjimas Nr. 2M-M-731
 Įrašas galioja: 2019-03-12 Nekilnojamojo daikto kadastro duomenų byla
- 10.2. Suformuotas naujas (daikto registravimas)
 Daiktas: žemės sklypas Nr. 4400-5216-5105, aprašytas p. 2.1.
 Registravimo pagrindas: 2019-04-16 Nacionalinės žemės tarnybos teritorinio skyriaus vedėjo sprendimas Nr. 20SK-667-(14.20.110.)
 Įrašas galioja: Nuo 2019-06-03

11. Registro pastabos ir nuorodos: įrašų nėra

12. Kita informacija: įrašų nėra

13. Informacija apie duomenų sandoriui tikslinimą: įrašų nėra

2019-06-06 08:21:03


Dokumentą atspausdino
 Registratore eksperte

DALIA
 MATULEVIČIENĖ



Manuopa, išspausdinti
 ir išplatinti
 Vyriausybės
 spausdintuvuose
 Loreta Krepavičienė

ŽEMĖS SKLYPO PLANAS M 1:1000
 Sklypo plotas 23514 m²



Kadastrinio višoves pavadinimas: Akmenynių

Žemės sklypo kadaistro numeris: 5 1 0 3 0 0 0 2

Plotas: 3 0 0 0 2

Sklypas: 2

Rajonas/Savivaldybė: Kolvaris

Sėtinija: Kolvaris

Cyrenamoji višovė: Papilkinčių

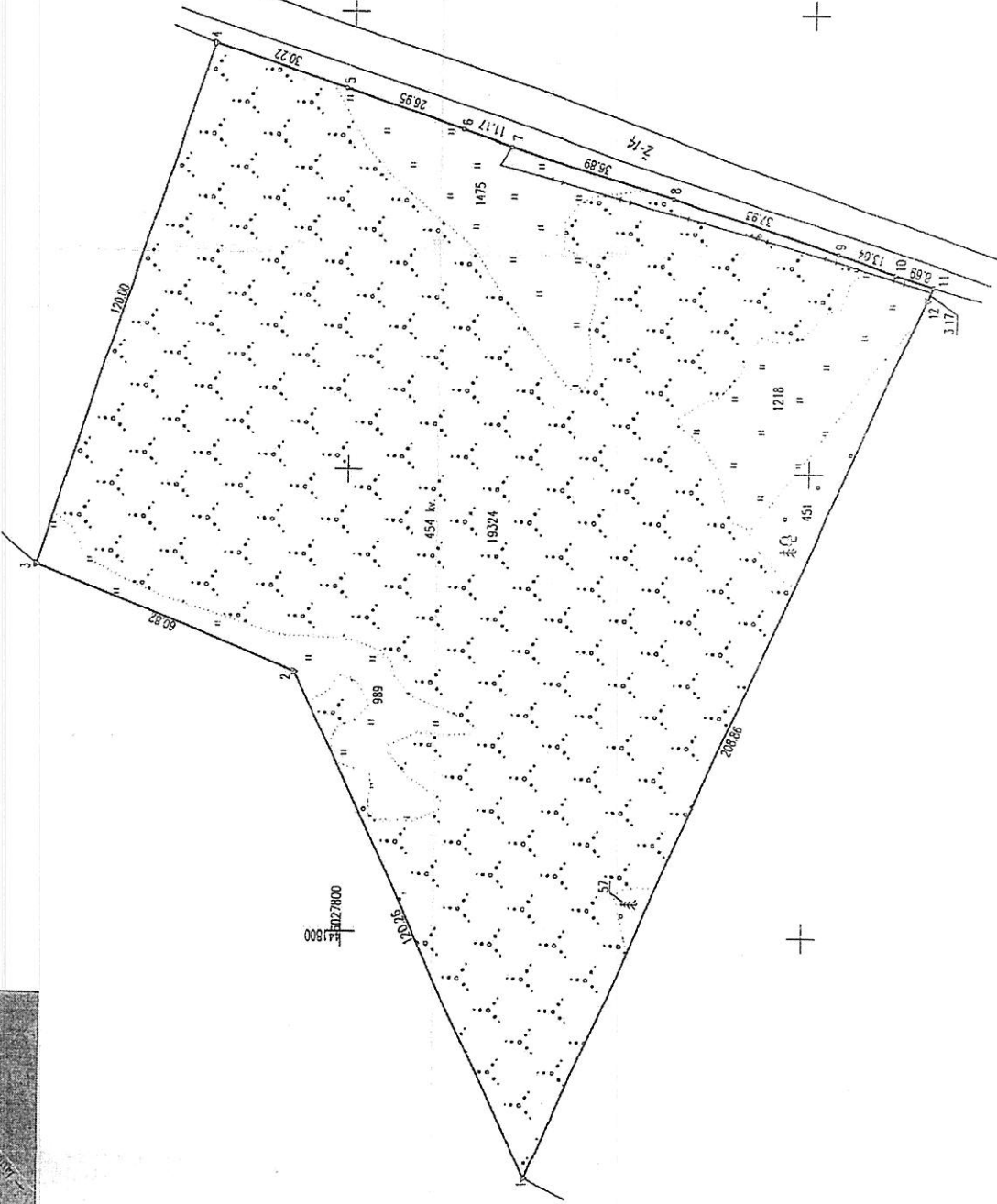
Gate, namo Nr.: Skl.Nr.proj plane 654-1

Greitinybė	Greitimo žemės sklypo kadaistro Nr.	Pastatbos
1-3		LW2
3-4	5103/0002.0078	
4-11		14m kelias, Nr.KW053
11-1	5103/0002.0015	

Šis pagal 2019 m. sausio mėn. 30 d. atliktą žemės sklypo ribų pažėnklinimą-parodymą parengtame žemės sklypo plane išbraižyti ribomis ir apskaičiuotu žemės sklypo plotu sulinkur.

Lietuvos Respublika

(parašas) (data)



2019-09-01

[Handwritten signature]

Nuorašas tikras

Norma

Joninės kodas 302519346

Ukminių g.10a, Marijampolis, LT-08300

Tel. 8-343-46538

Norma

Pareigos: *[Signature]* Vardas, pavardė

Direktorius A.V. *[Signature]* Andrius Kavaliauskas

Matavimas *[Signature]* Krutulis Stumbrys

Matavimų kvifikacijos pažymėjimo Nr.: 2M-M-731





REGISTRŲ CENTRAS

NEKILNOJAMOJO TURTO REGISTRO CENTRINIO DUOMENŲ BANKO IŠRAŠAS

2019-06-05 16:47:40

1. Nekilnojamojo turto registre įregistruotas turtas:

Registiro Nr.: 44/2350821
Registiro tipas: Žemės sklypas
Sudarymo data: 2019-06-03

Kaivarijos sav., Kaivarijos sen., Papilakalnių k.

2. Nekilnojamieji daiktai:

2.1.

Žemės sklypas
Kaivarijos sav., Kaivarijos sen., Papilakalnių k.
Žemės sklypo kadastro numeris ir kadastro

Unikalus daikto numeris: 4400-5222-1604
vietovės pavadinimas: 5103/0003:367 Akmenynų k.v.

Daikto pagrindinė naudojimo paskirtis: Miškų ūkio

Žemės sklypo naudojimo būdas: Ūkinių miškų sklypai

Žemės sklypo plotas: 5,9234 ha

Miško žemės plotas: 4,8197 ha

Kitos žemės plotas: 1,1037 ha

Žemės ūkio naudmenų našumo balas: 28,0

Matavimų tipas: Žemės sklypas suformuotas atliekant kadastrinius matavimus

Indeksuota žemės sklypo vertė: 6926 Eur

Indeksuota miško vertė: 6926 Eur

Indeksuota miško medynų vertė: 6077 Eur

Žemės sklypo vertė: 1797 Eur

Miško žemės ir medynų vertė: 1797 Eur

Miško medynų vertė: 1266 Eur

Vidutinė rinkos vertė: 8827 Eur

Vidutinės rinkos vertės nustatymo data: 2019-06-03

Vidutinės rinkos vertės nustatymo būdas: Masinis vertinimas

Kadastro duomenų nustatymo data: 2019-03-12

3. Daikto priklausiniai iš kito registro: įrašų nėra

4. Nuosavybė:

4.1.

Nuosavybės teisė

Savininkas: LIETUVOS RESPUBLIKA, a.k. 111105555

Daiktas: žemės sklypas Nr. 4400-5222-1604, aprašytas p. 2.1.

Įregistravimo pagrindas: 2019-05-21 Nacionalinės žemės tarnybos teritorinio

skyriaus vedėjo sprendimas Nr. 20SK-791-(14.20.110.)

Įrašas galioja: Nuo 2019-06-05

5. Valstybės ir savivaldybių žemės patikėjimo teisė:

5.1.

Patikėtinis: Nacionalinė žemės tarnyba prie Žemės ūkio ministerijos,

a.k. 188704927

Daiktas: žemės sklypas Nr. 4400-5222-1604, aprašytas p. 2.1.

Įregistravimo pagrindas: 2019-05-21 Nacionalinės žemės tarnybos teritorinio

skyriaus vedėjo sprendimas Nr. 20SK-791-(14.20.110.)

Įrašas galioja: Nuo 2019-06-05

6. Kitos daiktinės teisės : įrašų nėra

7. Juridiniai faktai: įrašų nėra

8. Žymos: įrašų nėra

Kaivarijos sav., Kaivarijos sen., Papilakalnių k.

9. Specialiosios žemės ir miško naudojimo sąlygos:

- XXIX. Paviršinio vandens telkinių pakrantės apsaugos juostos
- 9.1. Daiktas: žemės sklypas Nr. 4400-5222-1604, aprašytas p. 2.1.
 Registravimo pagrindas: 2019-05-21 Nacionalinės žemės tarnybos teritorinio skyriaus vedėjo sprendimas Nr. 20SK-791-(14.20.110.)
 Plotas: 0.1396 ha
 Įrašas galioja: Nuo 2019-06-03
- 9.2. XXIX. Paviršinio vandens telkinių apsaugos zonos
 Daiktas: žemės sklypas Nr. 4400-5222-1604, aprašytas p. 2.1.
 Registravimo pagrindas: 2019-05-21 Nacionalinės žemės tarnybos teritorinio skyriaus vedėjo sprendimas Nr. 20SK-791-(14.20.110.)
 Plotas: 1.7562 ha
 Įrašas galioja: Nuo 2019-06-03
- 9.3. XLI. Botaniniai draustiniai
 Daiktas: žemės sklypas Nr. 4400-5222-1604, aprašytas p. 2.1.
 Registravimo pagrindas: 2019-05-21 Nacionalinės žemės tarnybos teritorinio skyriaus vedėjo sprendimas Nr. 20SK-791-(14.20.110.)
 Plotas: 5.9234 ha
 Įrašas galioja: Nuo 2019-06-03
- 9.4. XXVI. Miško naudojimo apribojimai
 Daiktas: žemės sklypas Nr. 4400-5222-1604, aprašytas p. 2.1.
 Registravimo pagrindas: 2019-05-21 Nacionalinės žemės tarnybos teritorinio skyriaus vedėjo sprendimas Nr. 20SK-791-(14.20.110.)
 Plotas: 4.8197 ha
 Įrašas galioja: Nuo 2019-06-03

10. Daikto registravimas ir kadastro žymos:
 10.1. Kadastrinius matavimus atliko (kadastro žyma)
 KESTUTIS STUMBRYS
 Daiktas: žemės sklypas Nr. 4400-5222-1604, aprašytas p. 2.1.
 Registravimo pagrindas: 2008-10-15 Kvalifikacijos pažymėjimas Nr. 2M-M-731
 2019-03-12 Nekilnojamojo daikto kadastro duomenų byla
 Įrašas galioja: Nuo 2019-06-03
- 10.2. Suformuotas naujas (daikto registravimas)
 Daiktas: žemės sklypas Nr. 4400-5222-1604, aprašytas p. 2.1.
 Registravimo pagrindas: 2019-05-21 Nacionalinės žemės tarnybos teritorinio skyriaus vedėjo sprendimas Nr. 20SK-791-(14.20.110.)
 Įrašas galioja: Nuo 2019-06-03

11. Registro pastabos ir nuorodos: įrašų nėra

12. Kita informacija: įrašų nėra


13. Informacija apie duomenų sandorui tikslinimą: įrašų nėra

2019-06-05 16:47:40




Dokumentą išpaušdino
 Registratore eksperte

DALIA
 MATULEVIČIENĖ



Kopija tikra

Magistrė Dalia Matulevičienė
 Registratore eksperte
 Valstybinis žemės registras
 Loreta Kasparskienė



ŽEMĖS SKLYPO PLANAS M 1:2000
 Sklypo plotas 59234 m²

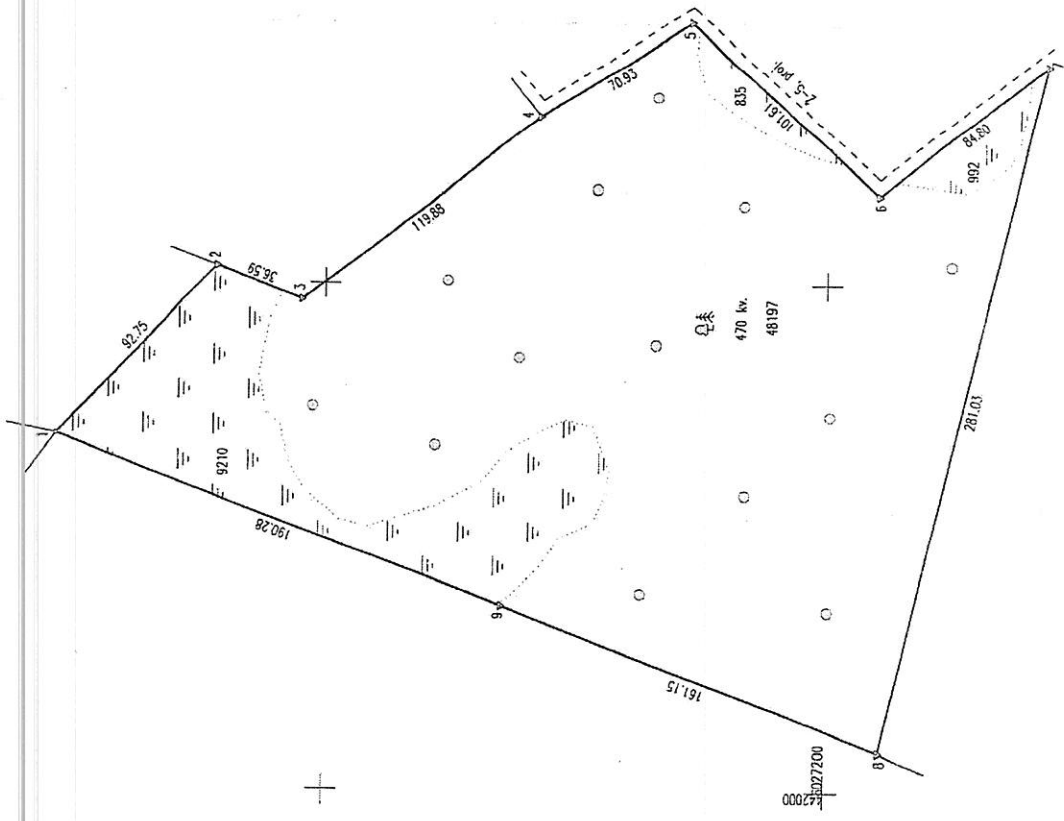
Kadastrų vietinės pavadinimas:		Akmenynai			
Žemės sklypo kadastro numeris:		kodas	lobas	sklypas	
		5 1 0 3 0	0 0 0 3		
Rajonas/Savivaldybė	Klaipėda				
Seniūnija	Klaipėda				
Cyvenamoji vieta	Paplūdimio				
Galvė, namo Nr.	SkL Nr. proj. plane 654-2				

Greitlybė	Greitimo žemės sklypo kadastro Nr.	Pastabos
1-2	5103/0003.0061	
2-4	5103/0003.0273	
4-7		5m kelias
7-8	5103/0003.0360	
8-1	5103/0003.042	

Su pagal 2019 m. sausio mėn. 30 d. atliktą žemės sklypo ribų pažėmkinimą parodytą parengtame žemės sklypo plane išbraižydomis ribomis ir apskaičiuotu žemės sklypo plotu sutinku.


Lietuvos Respublika

(parašas) (data)



Valstybinis apžeminimo tarnybos
 gamtos išteklių apsaugos
 vertybių sąsaulės
 Komosa Biologijos
 2019-04-08
[Signature]

Nuorašas tikras

 Normos		Inonės kodas 302513346 Okminė g. 10a, Klaipėda, LT-66306 Tel. 8-313-56638
Pareigės	Vardas, pavardė	
Direktoriaus A. V. <i>[Signature]</i> Matulionas	Andrius Ivonionaitis Kęstutis Stumbrys	UAB "Valstybinė žemės kadastrų tarnyba" U. kodas 302513346 Na. kodas 302513346
Mokymėto kvalifikacijos pažymėjimo Nr.: 2M-M-731		





VALSTYBĖS ĮMONĖ REGISTRŲ CENTRAS
Lvevo g. 25-101, 09520 Vilnius, tel. (8 5) 2688 262, faks. (8 5) 2688 311, el.p. lmb@registorcentras.lt

REGISTRŲ CENTRAS

NEKILNOJAMOJO TURTO REGISTRO CENTRINIO DUOMENŲ BANKO IŠRAŠAS

2019-10-01 10:14:40

1. Nekilnojamojo turto registre įregistruotas turtas:

Registro Nr.: 44/2383421

Registro tipas: Žemės sklypas

Sudarymo data: 2019-09-27

Kaivarijos sav., Liubavo sen., Pagraužių k.

2. Nekilnojamieji daiktai:

2.1.

Žemės sklypas
Kaivarijos sav., Liubavo sen., Pagraužių k.
Unikalus daikto numeris: 4400-5292-8184
Žemės sklypo kadastro numeris ir kadastro vietovės pavadinimas: 5150/0002:56 Liubavo k.v.

Daikto pagrindinė naudojimo paskirtis: miškų ūkio
Žemės sklypo naudojimo būdas: Ūkinių miškų sklypai

Žemės ūkio naudmenų plotas viso: 0.4623 ha
iš jo: pievų ir natūralių ganyklų plotas: 0.4623 ha
Miško žemės plotas: 4.4491 ha
Vandens telkinių plotas: 0.3779 ha
Nusausintos žemės plotas: 0.2537 ha
Žemės ūkio naudmenų našumo balais: 28.0

Matavimų tipas: Žemės sklypas suformuotas atliekant kadastrinius matavimus

Indeksuota žemės sklypo vertė: 11221 Eur

Indeksuota žemės sklypo vertė be miško: 216 Eur

Indeksuota miško vertė: 11005 Eur

Indeksuota miško medynų vertė: 10162 Eur

Žemės sklypo vertė: 2779 Eur

Žemės ir medynų vertė: 135 Eur

Miško žemės ir medynų vertė: 2644 Eur

Miško medynų vertė: 2117 Eur

Vidutinė rinkos vertė: 13542 Eur

Vidutinės rinkos vertės nustatymo data: 2019-09-27

Vidutinės rinkos vertės nustatymo būdas: Masinis vertinimas

Kadastro duomenų nustatymo data: 2019-06-25

3. Daikto priklausiniai iš kito registro: įrašų nėra

4. Nuosavybė:

4.1.

Nuosavybės teisė

Savininkas: LIETUVOS RESPUBLIKA, a.k. 111105555

Daiktas: žemės sklypas Nr. 4400-5292-8184, aprašytas p. 2.1.

Įregistravimo pagrindas: 2019-09-12 Nacionalinės žemės tarnybos teritorinio

skyriaus vedėjo sprendimas Nr. 20SK-1408-(14.20.110.)

Įrašas galioja: Nuo 2019-10-01

5. Valstybės ir savivaldybių žemės patikėjimo teisė:

5.1.

Valstybinės žemės patikėjimo teisė

Patikėtinis: Nacionalinė žemės tarnyba prie Žemės ūkio ministerijos,

a.k. 188704927

Daiktas: žemės sklypas Nr. 4400-5292-8184, aprašytas p. 2.1.

Įregistravimo pagrindas: 2019-09-12 Nacionalinės žemės tarnybos teritorinio

skyriaus vedėjo sprendimas Nr. 20SK-1408-(14.20.110.)

Įrašas galioja: Nuo 2019-10-01

6. Kitos daiktinės teisės : įrašų nėra

7. Juridiniai faktai: įrašų nėra

8. Žymos: įrašų nėra

9. Specialiosios žemės ir miško naudojimo sąlygos:

- 9.1. VI. Elektros linijų apsaugos zonos
 Daiktas: žemės sklypas Nr. 4400-5292-8184, aprašytas p. 2.1.
 [registravimo pagrindas: 2019-09-12 Nacionalinės žemės tarnybos teritorinio skyriaus vedėjo sprendimas Nr. 20SK-1408-(14.20.110.)
 Plotas: 522.00 kv. m
 Įrašas galioja: Nuo 2019-09-27
- 9.2. XXIX. Paviršinio vandens telkinių pakrantės apsaugos juostos
 Daiktas: žemės sklypas Nr. 4400-5292-8184, aprašytas p. 2.1.
 [registravimo pagrindas: 2019-09-12 Nacionalinės žemės tarnybos teritorinio skyriaus vedėjo sprendimas Nr. 20SK-1408-(14.20.110.)
 Plotas: 34610.00 kv. m
 Įrašas galioja: Nuo 2019-09-27
- 9.3. XXIX. Paviršinio vandens telkinių apsaugos zonos
 Daiktas: žemės sklypas Nr. 4400-5292-8184, aprašytas p. 2.1.
 [registravimo pagrindas: 2019-09-12 Nacionalinės žemės tarnybos teritorinio skyriaus vedėjo sprendimas Nr. 20SK-1408-(14.20.110.)
 Plotas: 42718.00 kv. m
 Įrašas galioja: Nuo 2019-09-27
- 9.4. XXVIII. Vandens telkiniai
 Daiktas: žemės sklypas Nr. 4400-5292-8184, aprašytas p. 2.1.
 [registravimo pagrindas: 2019-09-12 Nacionalinės žemės tarnybos teritorinio skyriaus vedėjo sprendimas Nr. 20SK-1408-(14.20.110.)
 Plotas: 3779.00 kv. m
 Įrašas galioja: Nuo 2019-09-27
- 9.5. XXVI. Miško naudojimo apribojimai
 Daiktas: žemės sklypas Nr. 4400-5292-8184, aprašytas p. 2.1.
 [registravimo pagrindas: 2019-09-12 Nacionalinės žemės tarnybos teritorinio skyriaus vedėjo sprendimas Nr. 20SK-1408-(14.20.110.)
 Plotas: 44491.00 kv. m
 Įrašas galioja: Nuo 2019-09-27
- 9.6. XXI. Žemės sklypai, kuriuose įrengtos valstybei priklausanti melioracijos sistemos bei įrenginiai
 Daiktas: žemės sklypas Nr. 4400-5292-8184, aprašytas p. 2.1.
 [registravimo pagrindas: 2019-09-12 Nacionalinės žemės tarnybos teritorinio skyriaus vedėjo sprendimas Nr. 20SK-1408-(14.20.110.)
 Plotas: 2537.00 kv. m
 Įrašas galioja: Nuo 2019-09-27
10. Daikto registravimas ir kadastro žymos:
 10.1. Suformuotas naujas (daikto registravimas)
 Daiktas: žemės sklypas Nr. 4400-5292-8184, aprašytas p. 2.1.
 [registravimo pagrindas: 2019-09-12 Nacionalinės žemės tarnybos teritorinio skyriaus vedėjo sprendimas Nr. 20SK-1408-(14.20.110.)
 Įrašas galioja: Nuo 2019-09-27
- 10.2. Kadastrinius matavimus atliko (kadastro žyma)
 KEŠTUTIS STUMBRYŠ
 Daiktas: žemės sklypas Nr. 4400-5292-8184, aprašytas p. 2.1.
 [registravimo pagrindas: 2008-10-15 Kvalifikacijos pažymėjimas Nr. 2M-M-731
 2019-06-25 Nekilnojamojo daikto kadastro duomenų byla
 Įrašas galioja: Nuo 2019-09-27

11. Registro pastabos ir nuorodos: įrašų nėra


12. Kita informacija: įrašų nėra


13. Informacija apie duomenų sandoriui tikslinimą: įrašų nėra

2019-10-01 10:14:40

Dokumenta atspausdino Vyrestitojų
registratorė

LAIMUTĖ
MOCKIENĖ





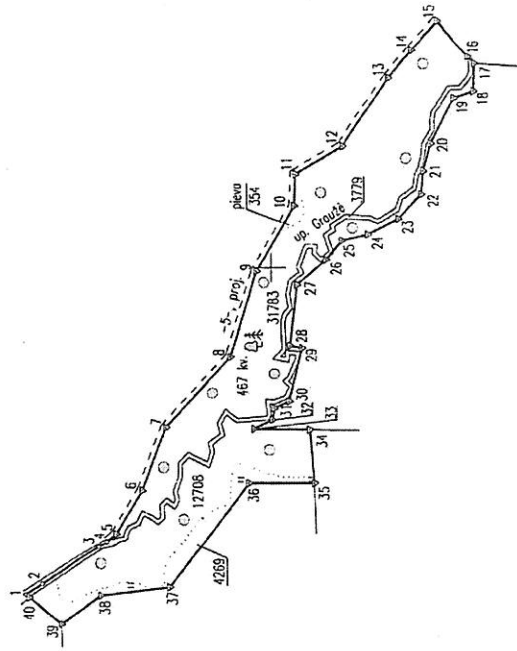
ŽEMĖS SKLYPO PLANAS M 1:5000
Sklypo plotas 52893 m²

Kadastro viėlovės pavadinimas		liubavo	
Žemės sklypo kadastro numeris:		kodas	sklypas
		5 1 5 0 0 0 2	
Rejimas/Savininkystė	Kolvarijos		
Sentūnųjė	liubavo		
Cyvenamoji viėlovė	Pagraužių		
Galvė, nanno Nr.	SKI.Nr.proj.plane 452-2		
Gretimybė		Gretimo žemės sklypo kadastro Nr.	Pastabos
1-4			LV2
4-15			5m kelias
15-17		5150/0002.0219	
17-34		5150/0003.0105	
34-35			LV2
35-39		5150/0003.0279	
39-1		5150/0003.0000	

Su pagai 2019 m. gegužės mėn. 20 d. atliktai žemės sklypo ribų patikslinimui parodymą parengtame žemės sklypo plane išbraižyti/omti ribomis ir apskaičiuoti žemės sklypo ploto sulinkai.

Lietuvos Respublika
..... (parašas) (data)

Linijų anotacijų lentelė	Getimybė	Atstumas
1-2		20,09
2-3		66,06
3-4		9,42
4-5		12,36
5-6		50,17
6-7		65,37
7-8		96,77
8-9		89,05
9-10		76,03
10-11		31,64
11-12		53,93
12-13		82,05
13-14		36,75
14-15		37,79
15-16		46,33
16-17		9,77
17-18		27,31
18-19		20,73
19-20		51,13
20-21		27,08
21-22		22,80
22-23		33,53
23-24		34,26
24-25		27,07
25-26		52,22
26-27		30,65
27-28		60,00
28-29		12,17
29-30		56,03
30-31		16,17
31-32		12,02
32-33		20,42
33-34		55,40
34-35		52,05
35-36		65,12
36-37		130,74
37-38		69,20
38-39		48,30
39-40		41,13
40-1		4,60



1:5000
3028500


MU

Nuorašas tikras



Normo

Inonės kodas 30253316
Okiminkų g.10a, Marijampolė, LT-66306
Tel. 8-393-565300



Parasas: [Signature]
Vardas, pavardė: [Name]
Direktorius: [Signature]
Kadros Kovalauskas
Mašininkas: [Signature]
Kęstutis Stumbrys

Atbūnė kvalifikacijos pažymėjimo Nr.: 2M-M-731



ŽEMĖS SKLYPO PLANAS M 1:5000
Žemės sklypo plotas 52893 m²


Žemės sklypo kadastro numeris:	kodas	blokas	sklypas
51151001002			

KOORDINAVIŲ ŽINIARAŠTIS

Koordinatų sistema: LKS-94		Darbo LiūPOS laikas	
Taško Nr.	Kodas	X	Y
1	R	6028747.70	437675.07
2	R	6028730.78	437685.88
3	R	6028674.05	437723.49
4	R	6028665.81	437728.05
5	R	6028656.52	437736.21
6	R	6028630.40	437779.05
7	R	6028606.44	437839.87
8	R	6028541.37	437911.50
9	R	6028514.91	437996.53
10	R	6028476.96	438062.41
11	R	6028475.51	438094.02
12	R	6028428.36	438120.19
13	R	6028381.79	438187.74
14	R	6028358.37	438216.06
15	R	6028332.59	438243.69
16	R	6028302.33	438208.61
17	R	6028295.98	438201.25
18	R	6028296.86	438173.95
19	R	6028316.54	438167.43
20	R	6028340.13	438122.07
21	R	6028347.71	438096.06
22	R	6028349.79	438073.25
23	R	6028372.68	438048.77
24	R	6028403.36	438033.47
25	R	6028429.76	438027.48
26	R	6028445.60	438007.85
27	R	6028474.65	437982.06
28	R	6028481.95	437922.51
29	R	6028470.01	437920.17
30	R	6028483.08	437865.69
31	R	6028497.72	437858.83
32	R	6028499.88	437847.01
33	R	6028518.16	437837.90
34	R	6028462.77	437836.90
35	R	6028458.42	437785.03

Koordinatų sistema		Koordinates XY	
Valstybinė LKS-1994	X=6028502 Y=437926	Data	2019-05-20
Žiniaraščių sudarė:	KESTUTIS STUMBRYS	Prisijungta	11:00
	V. pavardė	Atsijungta	12:15
		2M-M-731	12:15
		kval. paž. nr.	parašas
			2019-05-21
			data

Išrašas iš Lietuvos Respublikos administracinių nusikaltimų kodekso:
112 straipsnis. Nuabinti žemės sklypas, kuris yra sugadinamas
užtrankia būdą nuo nepatvirtintam tik vienam šimto keturiolikai metų.



Duomenys apie žemės sklypui nustatytas specialiausias žemės naudojimo sąlygas		Teritorijos, kurioje turi būti taikoma specialioji žemės naudojimo sąlyga, plotas, m ²
Eilės Nr.	Specialiosios žemės naudojimo sąlygos kodas	
1	5	522
2	21	2537
3	26	44491
4	28	3779
5	63	42718
6	64	34610

Duomenys apie žemės sklypo servitutus		Servituto plotas, m ²
Eilės Nr.	Servituto kodas	
-	-	-

Nekilnojamojo turto registre įrašyto ar teritorijų planavimo dokumente nustatyto servituto pavadinimas ir rūšis



Nuotraškas tikras
Vyriausybės patvirtintas
2019-08-09

Dokumenta elektroniniu parašu
pasirašė KRISTINA BRIAUKAITĖ
Data: 2019-09-27 11:23:16
Paskirtis: Žemės sklypo ribos
pažymėtos kadastro žemėlapyje.
Kadastr Nr. 5150/0002:56



VALSTYBĖS ĮMONĖ REGISTRŲ CENTRAS
L.ovo g. 25-101, 09320 Vilnius, tel. (8 5) 2688 262, faks. (8 5) 2688 311, el.p. info@registracentras.lt

REGISTRŲ CENTRAS

NEKILNOJAMOJO TURTO REGISTRO CENTRINIO DUOMENŲ BANKO IŠRAŠAS

1. Nekilnojamojo turto registre įregistruotas turtas: 2019-09-02 15:33:56

Registro Nr.: 44/2375729

Registro tipas: Žemės sklypas

Sudarymo data: 2019-08-30

Kalvarijos sav., Liubavo sen., Mantrimų k.

2. Nekilnojamieji daiktai:

2.1.

Žemės sklypas

Kalvarijos sav., Liubavo sen., Mantrimų k.

Žemės sklypo kadastro numeris: 4400-5275-8360

vietovės pavadinimas: 5150/0003:356 Liubavo k.v.

Daikto pagrindinė naudojimo paskirtis: Miškų ūkio

Žemės sklypo naudojimo būdas: Ūkinių miškų sklypai

Miško žemės plotas: 1.9548 ha

Miško žemės plotas: 1.4527 ha

Vandens telikinių plotas: 0.0842 ha

Kitos žemės plotas: 0.4179 ha

Žemės ūkio naudingumo balas: 25.0

Matavimų tipas: Žemės sklypas suformuotas atliekant kadastrinius matavimus

Indeksuota žemės sklypo vertė: 2560 Eur

Indeksuota miško vertė: 2560 Eur

Indeksuota miško medynų vertė: 2299 Eur

Žemės sklypo vertė: 642 Eur

Miško žemės ir medynų vertė: 642 Eur

Miško medynų vertė: 479 Eur

Vidutinė rinkos vertė: 3799 Eur

Vidutinės rinkos vertės nustatymo data: 2019-09-02

Vidutinės rinkos vertės nustatymo būdas: Masinis vertinimas

Kadastrinio duomenų nustatymo data: 2019-06-18

3. Daikto priklausiniai iš kito registro: įrašų nėra

4. Nuosavybė:

4.1.

Nuosavybės teisė

Savininkas: LIETUVOS RESPUBLIKA, a.k. 111105555

Daiktas: žemės sklypas Nr. 4400-5275-8360, aprašytas p. 2.1.

Įregistravimo pagrindas: 2019-08-13 Nacionalinės žemės tarnybos teritorinio skyriaus vedėjo sprendimas Nr. 20SK-1201-(14.20.110.)

Įrašas galioja: Nuo 2019-09-02

5. Valstybės ir savivaldybių žemės patikėjimo teisė:

5.1.

Valstybinės žemės patikėjimo teisė

Patikėtinis: Nacionalinė žemės tarnyba prie Žemės ūkio ministerijos, a.k. 188704927

Daiktas: žemės sklypas Nr. 4400-5275-8360, aprašytas p. 2.1.

Įregistravimo pagrindas: 2019-08-13 Nacionalinės žemės tarnybos teritorinio skyriaus vedėjo sprendimas Nr. 20SK-1201-(14.20.110.)

Įrašas galioja: Nuo 2019-09-02

6. Kitos daiktinės teisės: įrašų nėra

7. Juridiniai faktai: įrašų nėra

8. Žymos: įrašų nėra

9. Specialiosios žemės ir miško naudojimo sąlygos:

- 9.1. II. Kelių apsaugos zonos
 Daiktas: žemės sklypas Nr. 4400-5275-8360, aprašytas p. 2.1.
 [registravimo pagrindas: 2019-08-13 Nacionalinės žemės tarnybos teritorinio skyriaus vedėjo sprendimas Nr. 20SK-1201-(14.20.110.)
 Plotas: 2113.00 kv. m
 Įrašas galioja: Nuo 2019-09-02
- 9.2. XXVI. Miško naudojimo apribojimai
 Daiktas: žemės sklypas Nr. 4400-5275-8360, aprašytas p. 2.1.
 [registravimo pagrindas: 2019-08-13 Nacionalinės žemės tarnybos teritorinio skyriaus vedėjo sprendimas Nr. 20SK-1201-(14.20.110.)
 Plotas: 14527.00 kv. m
 Įrašas galioja: Nuo 2019-09-02
- 9.3. XXVIII. Vandens telkiniai
 Daiktas: žemės sklypas Nr. 4400-5275-8360, aprašytas p. 2.1.
 [registravimo pagrindas: 2019-08-13 Nacionalinės žemės tarnybos teritorinio skyriaus vedėjo sprendimas Nr. 20SK-1201-(14.20.110.)
 Plotas: 842.00 kv. m
 Įrašas galioja: Nuo 2019-09-02
- 9.4. XXIX. Paviršinio vandens telkinių apsaugos zonos
 Daiktas: žemės sklypas Nr. 4400-5275-8360, aprašytas p. 2.1.
 [registravimo pagrindas: 2019-08-13 Nacionalinės žemės tarnybos teritorinio skyriaus vedėjo sprendimas Nr. 20SK-1201-(14.20.110.)
 Plotas: 7435.00 kv. m
 Įrašas galioja: Nuo 2019-09-02
- 9.5. XXIX. Paviršinio vandens telkinių pakrantės apsaugos juostos
 Daiktas: žemės sklypas Nr. 4400-5275-8360, aprašytas p. 2.1.
 [registravimo pagrindas: 2019-08-13 Nacionalinės žemės tarnybos teritorinio skyriaus vedėjo sprendimas Nr. 20SK-1201-(14.20.110.)
 Plotas: 7435.00 kv. m
 Įrašas galioja: Nuo 2019-09-02

10. Daikto registravimas ir kadastro žymos:


- 10.1. Suformuotas naujas (daikto registravimas)
 Daiktas: žemės sklypas Nr. 4400-5275-8360, aprašytas p. 2.1.
 [registravimo pagrindas: 2019-08-13 Nacionalinės žemės tarnybos teritorinio skyriaus vedėjo sprendimas Nr. 20SK-1201-(14.20.110.)
 Įrašas galioja: Nuo 2019-09-02
- 10.2. Kadastrinius matavimus atliko (kadastro žyma)
 KESTUTIS STUMBRYŠ
 Daiktas: žemės sklypas Nr. 4400-5275-8360, aprašytas p. 2.1.
 [registravimo pagrindas: 2008-10-15 Kvalifikacijos pažymėjimas Nr. 2M-M-731
 2019-06-18 Nekilnojamojo daikto kadastro duomenų byla
 Įrašas galioja: Nuo 2019-09-02

11. Registro pastabos ir nuorodos: įrašų nėra

12. Kita informacija: įrašų nėra

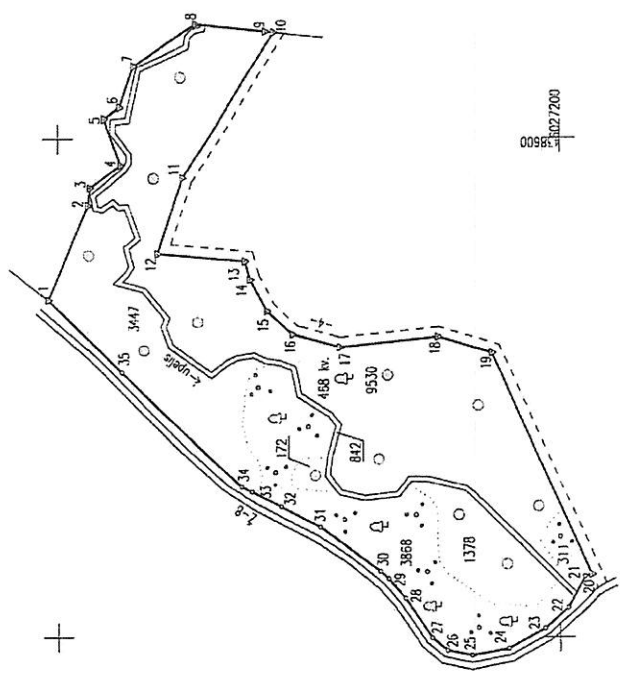
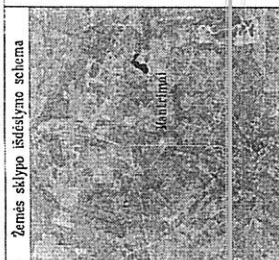
13. Informacija apie duomenų sandoriui tikslinimą: įrašų nėra

Dokumenta atspausdino V. Šimponis
 registruotoja



2019-09-02 15:33:56

ŽEMĖS SKLYPO PLANAS M 1:2000
 Sklypo plotas 19548 m²



Linijų eilėsnumeris	Atstumas
1-2	41,20
2-3	7,35
3-4	15,27
4-5	19,41
5-6	7,38
6-7	16,48
7-8	30,01
8-9	27,94
9-10	3,33
10-11	67,22
11-12	32,29
12-13	34,84
13-14	7,53
14-15	14,58
15-16	14,04
16-17	19,48
17-18	39,34
18-19	22,31
19-20	96,45
20-21	2,81
21-22	14,04
22-23	12,77
23-24	16,56
24-25	14,74
25-26	10,00
26-27	7,84
27-28	19,50
28-29	10,29
29-30	4,37
30-31	29,59
31-32	17,59
32-33	13,13
33-34	4,62
34-35	65,56
35-1	41,59

Kadastrinio vietovės pavadinimas: Liubavo		sklypas	
Žemės sklypo kadastro numeris: 5115000003		blokas	
Būtinai/Savininkystė: Kaivarjys		sklypas	
Seniūnija: Liubavo		blokas	
Civillinė vietovė: Mantrimių		sklypas	
Gatvės, namo Nr.: SKL.Nr.proj.plane 452-1		blokas	
Gretinimo žemės sklypo kadastro Nr.: 5150/0003.0041		Pastabas	
8-10: 6150/0003.0036		4m kelias	
10-20		8m kelias	
20-1			

Su pagal 2019 m. gegužės mėn. 20 d. atliktą žemės sklypo ribų patikrinimą - parodymą parengtame žemės sklypo plane išbraižytomis ribomis ir apskaičiuotu žemės sklypo plotu sutinku:

Liubavo Respublika (parašas) (data)

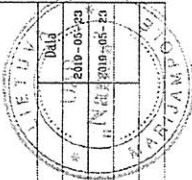
Nuorašas tikras



Norma

Įmonės kodas 302513346
 Ubainikių g.10a, Marijampolė, LT-68006
 Tel. 8-343-56538

Pareigos: **Furnasas**
 Vardas, pavardė: **Dašis**
 Direktoriaus A. V. **Štikonas**
 Andriaus Kavaliušas
 Matavimas: **2019-05-20**
 Resultatas: **Stumbrys**



Kalibravimo kvalifikacijos pažymėjimo Nr.: **2M-M-731**



Dokumenta elektroniniu parašu
pasirašė ALGIRDAS SINICKAS
Data: 2019-07-12 08:46:57
Paskirtis: Byla patikrinta

Dokumenta elektroniniu parašu
pasirašė LORETA
NORKELIUNIENĖ
Data: 2019-07-12 18:16:30
Paskirtis: Byla spaudrinta

ŽEMĖS SKLYPO PLANAS M 1:2000

Žemės sklypo plotas 19548 m²

Žemės sklypo kadastro numeris:	kodas	blokas	sklypas
	5	1	5
	0	0	0
	0	0	3

KOORDINAČIŲ ŽINIARAŠTIS

Koordinatinių sistemų kodas		X	Y	Taško Nr.	Kodas	X	Y
1	R	6027403.92	438534.86				
2	R	6027388.09	438572.90				
3	R	6027387.26	438580.20				
4	R	6027375.08	438589.33				
5	R	6027381.62	438607.60				
6	R	6027375.56	438611.81				
7	R	6027370.06	438627.35				
8	R	6027345.15	438644.08				
9	R	6027317.37	438641.05				
10	R	6027314.06	438640.72				
11	R	6027350.36	438584.14				
12	R	6027360.30	438553.42				
13	R	6027325.58	438550.55				
14	R	6027323.50	438543.31				
15	R	6027316.80	438530.38				
16	R	6027306.47	438520.87				
17	R	6027287.71	438515.65				
18	R	6027248.59	438519.82				
19	R	6027227.25	438513.32				
20	R	6027187.48	438425.45				
21	R	6027190.16	438424.61				
22	R	6027196.73	438412.20				
23	R	6027206.17	438403.60				
24	R	6027220.62	438395.51				
25	R	6027235.10	438392.76				
26	R	6027244.91	438394.71				
27	R	6027250.92	438399.74				
28	R	6027261.65	438416.02				
29	R	6027268.33	438423.85				
30	R	6027271.57	438426.78				
31	R	6027295.50	438444.18				
32	R	6027311.13	438452.25				
33	R	6027322.79	438458.28				
34	R	6027326.89	438460.40				
35	R	6027374.69	438505.27				

Žemės sklypo centro koordinatės		Darbo LRPPOS laikas	
Koordinatinių sistema	Koordinatės X/Y	Data	2019-05-20
Valstybinė LKS-1994	X=6027298 Y=438501	Priėjungta	12:30
Žiniarašį sudarė:	KFSTUTIS STUMBRYŠ	Aišjungta	13:00
	v. pavardė	kval. paž. nr.	parašas
		2M-M-731	2019-05-23

Ištrauka iš Lietuvos Respublikos administracinių nusizengimų kodekso:
117 straipsnis. Nuolatinių žemėnaščių rinkėnų ar žemėnaščių surašytojų pareigos ir atsakomybės už žemėnaščių surašymo kokybę bei tikslumą.
Užtikrinta naudoti šio spausdinimo priemonę tik vieno fizinio asmeninio asmens naudai.



Duomenys apie žemės sklypui nustatytas specialiąsias žemės naudojimo sąlygas		Teritorijos, kurioje turi būti taikoma specialioji žemės naudojimo sąlyga, plotas, m ²	
Eilės Nr.	Specialiosios žemės naudojimo sąlygos kodas	Specialiosios žemės naudojimo sąlygos pavadinimas	Plotas, m ²
1	2	II. Kelių apsaugos zonos	2113
2	26	XXVI. Miško naudojimo apribojimai	14527
3	28	XXVIII. Vandens telkiniai	842
4	63	XXIX. Paviršinio vandens telkinių apsaugos zonos	7435
5	64	XXIX. Paviršinio vandens telkinių pakrantes apsaugos juostos	7435

Duomenys apie žemės sklypo servitutus		Servituto plotas, m ²	
Eilės Nr.	Servituto kodas	Nekilnojamojo turto registre įrašyto ar teritorijų planavimo dokumente nustatyto servituto pavadinimas ir rūšis	Servituto plotas, m ²
-	-	-	-



Dokumenta elektroniniu parašu
pasirašė KRISTINA BRIUKAITĖ
Data: 2019-08-30 15:04:57
Paskirtis: Žemės sklypo ribos
pažymėtos kadastro žemėlapyje.
Kadastro Nr. 5150/0003:356

VALSTYBĖS ĮMONĖ REGISTRŲ CENTRAS
Lvovo g. 25-10-1, 09320 Vilnius, tel. (8 5) 2698 282, faks. (8 5) 2688 311, el.p. info@registracentras.lt



REGISTRŲ CENTRAS

NEKILNOJAMOJO TURTO REGISTRO CENTRINIO DUOMENŲ BANKO IŠRAŠAS

2019-10-01 10:33:18

1. Nekilnojamojo turto registre įregistruotas turtas:

Registro Nr.: 4412382739
Registro tipas: Žemės sklypas
Sudarymo data: 2019-09-25

Kaivarijos sav., Sangrūdės sen., Rūdninkų k.

2. Nekilnojamieji daiktai:

2.1. Žemės sklypas
Kaivarijos sav., Sangrūdės sen., Rūdninkų k.
Unikalus daikto numeris: 4400-5263-3618

Žemės sklypo kadastro numeris ir kadastro vietovės pavadinimas: 5172/0001:206 Sangrūdės k.v.

Daikto pagrindinė naudojimo paskirtis: Miškų ūkio
Žemės sklypo naudojimo būdas: Ūkinių miškų sklypai

Žemės sklypo plotas: 0.7319 ha
Miško žemės plotas: 0.6407 ha
Kitos žemės plotas: 0.0912 ha

Nusausintos žemės plotas: 0.0172 ha
Žemės ūkio naudmenų našumo balas: 25.0

Matavimų tipas: Žemės sklypas suformuotas atliekant kadastrinius matavimus

Indeksuota žemės sklypo vertė: 922 Eur
Indeksuota miško vertė: 922 Eur

Indeksuota miško medynų vertė: 802 Eur
Žemės sklypo vertė: 242 Eur

Miško žemės ir medynų vertė: 242 Eur
Miško medynų vertė: 167 Eur

Vidutinės rinkos vertės nustatymo data: 2019-09-26
Vidutinės rinkos vertės nustatymo būdas: Masinis vertinimas

Kadastro duomenų nustatymo data: 2019-06-20

3. Daikto priklausiniai iš kito registro: įrašų nėra

4. Nuosavybė:

4.1. Nuosavybės teisė

Savininkas: LIETUVOS RESPUBLIKA, a.k. 111105555

Daiktas: žemės sklypas Nr. 4400-5263-3618, aprašytas p. 2.1.

Įregistravimo pagrindas: 2019-09-12 Nacionalinės žemės tarnybos teritorinio skyriaus vedėjo sprendimas Nr. 20SK-1407-(14.20.110.)

Įrašas galioja: Nuo 2019-10-01

5. Valstybės ir savivaldybių žemės patikėjimo teisė:

5.1. Valstybinės žemės patikėjimo teisė

Patikėtinis: Nacionalinė žemės tarnyba prie Žemės ūkio ministerijos, a.k. 188704927

Daiktas: žemės sklypas Nr. 4400-5263-3618, aprašytas p. 2.1.

Įregistravimo pagrindas: 2019-09-12 Nacionalinės žemės tarnybos teritorinio skyriaus vedėjo sprendimas Nr. 20SK-1407-(14.20.110.)

Įrašas galioja: Nuo 2019-10-01

6. Kitos daiktinės teisės : įrašų nėra

7. Juridiniai faktai: įrašų nėra

8. Žymos: įrašų nėra

9. Specialiosios žemės ir miško naudojimo sąlygos:

- 9.1. XXI. Žemės sklypai, kuriuose įrengtos valstybei priklausanti melioracijos sistemos bei įrenginiai
[registravimo pagrindas: 2019-09-12 Nacionalinės žemės tarnybos teritorinio skyriaus vedėjo sprendimas Nr. 20SK-1407-(14.20.110.)
Plotas: 172.00 kv. m
[rašas galioja: Nuo 2019-09-26
- 9.2. XXVI. Miško naudojimo apribojimai
Daiktas: žemės sklypas Nr. 4400-5263-3618, aprašytas p. 2.1.
[registravimo pagrindas: 2019-09-12 Nacionalinės žemės tarnybos teritorinio skyriaus vedėjo sprendimas Nr. 20SK-1407-(14.20.110.)
Plotas: 6407.00 kv. m
[rašas galioja: Nuo 2019-09-26

10. Daikto registravimas ir kadastro žymos:

- 10.1. Suformuotas naujas (daikto registravimas)
Daiktas: žemės sklypas Nr. 4400-5263-3618, aprašytas p. 2.1.
[registravimo pagrindas: 2019-09-12 Nacionalinės žemės tarnybos teritorinio skyriaus vedėjo sprendimas Nr. 20SK-1407-(14.20.110.)
[rašas galioja: Nuo 2019-09-26
- 10.2. Kadastrinius matavimus atliko (kadastro žyma)
KĖSTUTIS STUMBRYS
Daiktas: žemės sklypas Nr. 4400-5263-3618, aprašytas p. 2.1.
[registravimo pagrindas: 2008-10-15 Kvalifikacijos pažymėjimas Nr. 2M-M-731
2019-06-20 Nekilnojamojo daikto kadastro duomenų byla
[rašas galioja: Nuo 2019-09-26

11. Registro pastabos ir nuorodos: [rašų nėra

12. Kita informacija: [rašų nėra

13. Informacija apie duomenų sandoriui tikslinimą: [rašų nėra

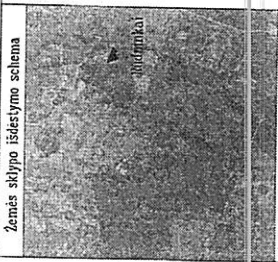
2019-10-01 10:33:18

Dokumentą atspausdino Vyresnioji
registratorė

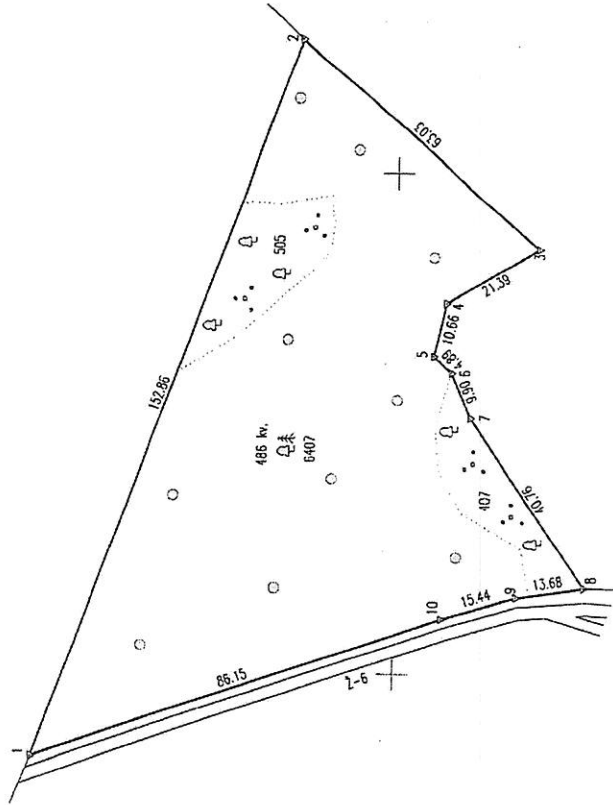
LAIMUTĖ
MOCKIENĖ



ŽEMĖS SKLYPO PLANAS M 1:1000
 Sklypo plotas 7319 m²



00557
 2023000



Su pagal 2019 m. gegužės mėn. 20 d. atliktą žemės sklypo ribų patikrinimą-parodyną parengtame žemės sklypo plane išbraižytais ribomis ir apskaičiuotu žemės sklypo platu sulinkur.

Lietuvos Respublika (parašas) (data)



Kadastrinio vietoje pavadinimas		Sągrūdos	
Žemės sklypo kadastro numeris:		kodas	sklypas
		5 1 7 2 0 0 0 1	1
Rajonas/Savivaldybė	Kaivarjys		
Seniūnija	Sągrūdos		
Gyvenamoji vieta	Rūdininkų		
Galvė, namo Nr.	Skil.Nr.proj.plane 406-4		

Greitinybė	Greitimo žemės sklypo kadastro Nr.	Pastabos
1-2	5172/0001-0141	
2-8	5172/0001-0113	
8-1		8m kelias

Nuorašas tikras

Norma

Įmonės kodas 302633846
 Okininkų g.10a, Marijampolė, LT-68300
 Tel. 8-310-56530

Parasas: [Signature]
 Vardas, pavardė: [Name]
 Direktoriaus Andrius Kavaliauskas
 Mokininkas: [Signature]
 Kapitulio Stumbrys

Mašininio kintifikacijos pažymėjimo Nr.: 2M-M-731



VALSTYBES IMONĖ REGISTRŲ CENTRAS
Lvovo g. 25-101, 09320 Vilnius, tel.: (8 5) 2688 282, faks.: (8 5) 2888 311, elp. info@registracentras.lt

REGISTRŲ CENTRAS

NEKILNOJAMOJO TURTO REGISTRO CENTRINIO DUOMENŲ BANKO IŠRAŠAS

1. Nekilnojamojo turto registre įregistruotas turtas: 2019-09-02 15:11:06

Registro Nr.: 44/2375360

Registro tipas: Žemės sklypas

Sudarymo data: 2019-08-28

2. Nekilnojamieji daiktai: Kalvarijos sav., Sangrūdės sen., Sangrūdės k.

2.1.

Žemės sklypas
Kalvarijos sav., Sangrūdės sen., Sangrūdės k.
Unikalus daikto numeris: 4400-5274-2104

Žemės sklypo kadastro numeris ir kadastro vietovės pavadinimas: 5172/0002:380 Sangrūdės k.v.

Daikto pagrindinė naudojimo paskirtis: Miškų ūkio
Žemės sklypo naudojimo būdas: Ūkinių miškų sklypai

Žemės sklypo plotas: 0.3011 ha
Miško žemės plotas: 0.2673 ha

Kitos žemės plotas: 0.0338 ha
Žemės ūkio naudmenų našumo balas: 25.0

Matavimų tipas: Žemės sklypas suformuotas atliekant kadastrinius matavimus

Indeksuota žemės sklypo vertė: 718 Eur
Indeksuota miško vertė: 718 Eur

Indeksuota miško medynų vertė: 686 Eur
Žemės sklypo vertė: 163 Eur

Miško žemės ir medynų vertė: 163 Eur
Miško medynų vertė: 143 Eur

Vidutinė rinkos vertė: 863 Eur
Vidutinės rinkos vertės nustatymo data: 2019-08-29

Vidutinės rinkos vertės nustatymo būdas: Masinis vertinimas
Kadastrinio duomenų nustatymo data: 2019-06-25

3. Daikto priklausiniai iš kito registro: įrašų nėra

4. Nuosavybė:

4.1.

Nuosavybės teisė

Savininkas: LIETUVOS RESPUBLIKA, a.k. 111105555

Daiktas: žemės sklypas Nr. 4400-5274-2104, aprašytas p. 2.1.
[registravimo pagrindas: 2019-08-13 Nacionalinės žemės tarnybos teritorinio skyriaus vedėjo sprendimas Nr. 20SK-1191(14.20.110.)

[rašas galioja: Nuo 2019-09-02

5. Valstybės ir savivaldybių žemės patikėjimo teisė:

5.1.

Valstybinės žemės patikėjimo teisė

Patikėtinis: Nacionalinė žemės tarnyba prie Žemės ūkio ministerijos, a.k. 188704927

Daiktas: žemės sklypas Nr. 4400-5274-2104, aprašytas p. 2.1.
[registravimo pagrindas: 2019-08-13 Nacionalinės žemės tarnybos teritorinio skyriaus vedėjo sprendimas Nr. 20SK-1191(14.20.110.)

[rašas galioja: Nuo 2019-09-02

6. Kitos daiktinės teisės:

6.1.

Kelio servitutas - teisė važiuoti transporto priemonėmis, naudotis pėsčiųjų taku, varyti galvijus (viešpataujantis)

Daiktas: žemės sklypas Nr. 4400-5274-2104, aprašytas p. 2.1.
[registravimo pagrindas: 2019-08-13 Nacionalinės žemės tarnybos teritorinio skyriaus vedėjo sprendimas Nr. 20SK-1191(14.20.110.)

skyriaus vedėjo sprendimas Nr. 20SK-1191(14.20.110.)
Plotas: 980.00 kv. m
Irašas galioja: Nuo 2019-09-02

7. Juridiniai faktai: įrašų nėra

8. Žymos: įrašų nėra

9. Specialiosios žemės ir miško naudojimo sąlygos:

9.1. XXVI. Miško naudojimo apribojimai
Daiktas: žemės sklypas Nr. 4400-5274-2104, aprašytas p. 2.1.
[registravimo pagrindas: 2019-08-13 Nacionalinės žemės tarnybos teritorinio skyriaus vedėjo sprendimas Nr. 20SK-1191(14.20.110.)
Plotas: 2673.00 kv. m
Irašas galioja: Nuo 2019-08-29

9.2. XXIX. Paviršinio vandens telkinių apsaugos zonos
Daiktas: žemės sklypas Nr. 4400-5274-2104, aprašytas p. 2.1.
[registravimo pagrindas: 2019-08-13 Nacionalinės žemės tarnybos teritorinio skyriaus vedėjo sprendimas Nr. 20SK-1191(14.20.110.)
Plotas: 2599.00 kv. m
Irašas galioja: Nuo 2019-08-29

9.3. VI. Elektros linijų apsaugos zonos
Daiktas: žemės sklypas Nr. 4400-5274-2104, aprašytas p. 2.1.
[registravimo pagrindas: 2019-08-13 Nacionalinės žemės tarnybos teritorinio skyriaus vedėjo sprendimas Nr. 20SK-1191(14.20.110.)
Plotas: 122.00 kv. m
Irašas galioja: Nuo 2019-08-29

10. Daikto registravimas ir kadastro žymos:

10.1. Suformuotas naujas (daikto registravimas)
Daiktas: žemės sklypas Nr. 4400-5274-2104, aprašytas p. 2.1.
[registravimo pagrindas: 2019-08-13 Nacionalinės žemės tarnybos teritorinio skyriaus vedėjo sprendimas Nr. 20SK-1191(14.20.110.)
Irašas galioja: Nuo 2019-08-29

10.2. Kadastrinius matavimus atliko (kadastro žyma)
KESTUTIS STUMBRYŠ
Daiktas: žemės sklypas Nr. 4400-5274-2104, aprašytas p. 2.1.
[registravimo pagrindas: 2008-10-15 Kvalifikacijos pažymėjimas Nr. 2M-M-731
2019-06-25 Nekilnojamojo daikto kadastro duomenų byla
Irašas galioja: Nuo 2019-08-29

11. Registro pastabos ir nuorodos: įrašų nėra

12. Kita informacija: įrašų nėra

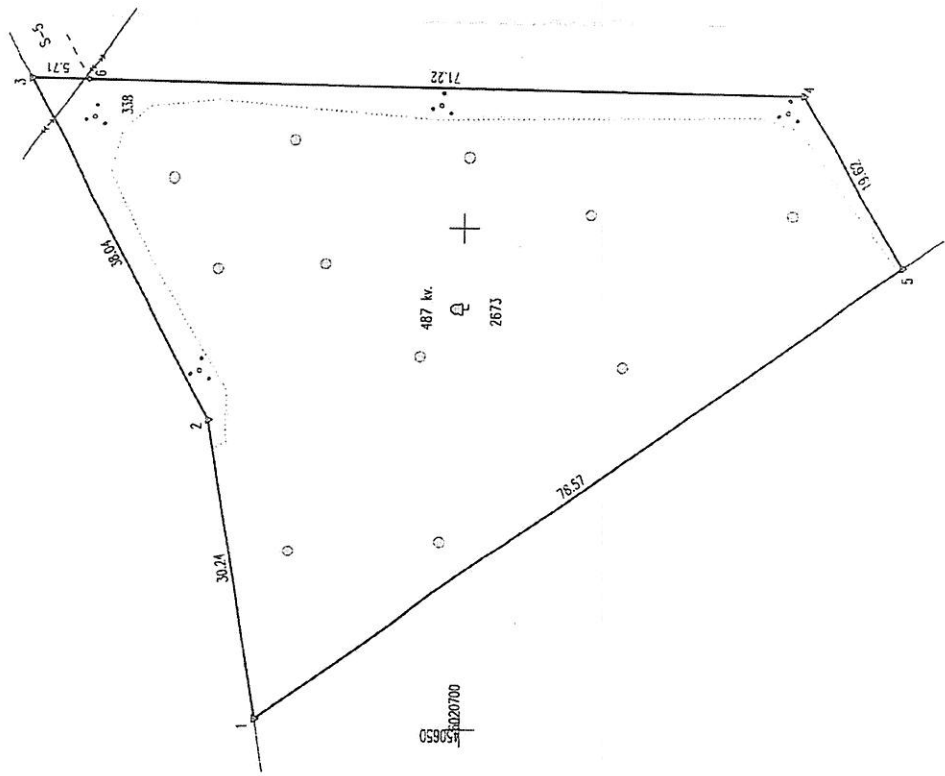

13. Informacija apie duomenų sandoriui tikslinimą: įrašų nėra

2019-09-02 15:11:06

LAIMUTĖ
MOCKIENE



ŽEMĖS SKILPO PLANAS M 1:500
 Skilpo plotas 3011 m²



Kadastro viėlos pavadinimas:		Saugrūdos			
Žemės skilpo kadaistro numeris:		kodas	biėklas		skilpas
		5	1	7	2
Rajonas/Savininkystė		Kavarsijos			
Sėnėnija		Saugrūdos			
Gyvenamoji viėtovė		Saugrūdos			
Gatvė, namo Nr.		Skil.Nr.proj plane 466-2			

Greimiyė	Greimio žemės skilpo kadaistro Nr.	Pastabas
1-3	5172/0002.0433	
3-5	5172/0002.0372	
5-1	5172/0002.0343	

Su pagal 2019 m. gegužės mėn. 20 d. atliktą žemės skilpo ribų pažėklinimą-parodymą parengtame žemės skilpo plane išvairiyomis ribomis ir apskaičiuotu žemės skilpo plotu sulinkė:

Liėtuvas Respublika

..... (parinis)

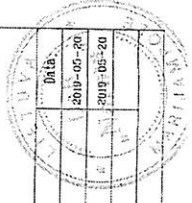
..... (ėcia)



[Signature]
Nuorašas tikras



Įmonės kodas 302513346
 Okiniški g.10a, Marijampolė, LT-68306
 Tel. 8-343-566338



Norma

Pareigis *[Signature]* **aravys**
 Direktorius **A. V. [Signature]** **Madrius Kovainuskas**
 Molininkas **[Signature]** **Kestutis Stumbrys**

Vardas, pavardė
 2019-06-20
 2019-06-20

Mėlininkė kvalifikacijos pažėmijimo Nr.: 2M-M-731



VALSTYBĖS ĮMONĖ REGISTRŲ CENTRAS
Lovo g. 25-101, 09520 Vilnius, tel. (8 5) 2688 262, faks. (8 5) 2688 311, el.p. info@registracentras.lt

REGISTRŲ CENTRAS

NEKILNOJAMOJO TURTO REGISTRO CENTRINIO DUOMENŲ BANKO IŠRAŠAS

1. Nekilnojamojo turto registre įregistruotas turtas: 2019-09-02 15:18:46

Registro Nr.: 44/2375367

Registro tipas: Žemės sklypas

Sudarymo data: 2019-08-28

Kalvarijos sav., Sangrūdės sen., Sangrūdės k.

2. Nekilnojamieji daiktai:

2.1.

Žemės sklypas
Kalvarijos sav., Sangrūdės sen., Sangrūdės k.

Unikalus daikto numeris: 4400-5274-4731

Žemės sklypo kadastro numeris ir kadastro

vietašvė pavadinimas: 5172/0002-442 Sangrūdės k.v.

Daikto pagrindinė naudojimo paskirtis: Miškų ūkis

Žemės sklypo naudojimo būdas: Ūkinių miškų sklypai

Žemės sklypo plotas: 0.1296 ha

Miško žemės plotas: 0.0891 ha

Kitos žemės plotas: 0.0405 ha

Žemės ūkio naudmenų našumo balas: 25.0

Matavimų tipas: Žemės sklypas suformuotas atliekant kadastrinius matavimus

Indeksuota žemės sklypo vertė: 242 Eur

Indeksuota miško vertė: 242 Eur

Indeksuota miško medynų vertė: 230 Eur

Žemės sklypo vertė: 55 Eur

Miško žemės ir medynų vertė: 55 Eur

Miško medynų vertė: 48 Eur

Vidutinės rinkos vertės nustatymo data: 2019-08-29

Vidutinės rinkos vertės nustatymo data: 2019-08-29

Kadastro duomenų nustatymo būdas: Masinis vertinimas

Kadastro duomenų nustatymo data: 2019-06-06

3. Daikto priklausiniai iš kito registro: įrašų nėra

4. Nuosavybė:

4.1.

Nuosavybės teisė

Savininkas: LIETUVOS RESPUBLIKA, a.k. 111105555

Daiktas: žemės sklypas Nr. 4400-5274-4731, aprašytas p. 2.1.

įregistravimo pagrindas: 2019-08-13 Nacionalinės žemės tarnybos teritorinio skyriaus vedėjo sprendimas Nr. 20SK-1200-(14.20.110.)

įrašas galioja: Nuo 2019-09-02

5. Valstybės ir savivaldybių žemės patikėjimo teisė:

5.1.

Valstybinės žemės patikėjimo teisė

Patikėtinis: Nacionalinė žemės tarnyba prie Žemės ūkio ministerijos, a.k. 188704927

Daiktas: žemės sklypas Nr. 4400-5274-4731, aprašytas p. 2.1.

įregistravimo pagrindas: 2019-08-13 Nacionalinės žemės tarnybos teritorinio skyriaus vedėjo sprendimas Nr. 20SK-1200-(14.20.110.)

įrašas galioja: Nuo 2019-09-02

6. Kitos daiktinės teisės:

6.1.

Kelio servitutas - teisė važiuoti transporto priemonėmis, naudotis pėsčiųjų taku, vanyti galvijus (viespataujantis)

Daiktas: žemės sklypas Nr. 4400-5274-4731, aprašytas p. 2.1.

įregistravimo pagrindas: 2019-08-13 Nacionalinės žemės tarnybos teritorinio

skyrtaus vedėjo sprendimas Nr. 20SK-1200-(14.20.110.)
Plotas: 980,00 kv. m
[rašas galioja: Nuo 2019-09-02

7. Juridiniai faktai: įrašų nėra

8. Žymos: įrašų nėra

9. Specialiosios žemės ir miško naudojimo sąlygos:

9.1. XXVI. Miško naudojimo apribojimai
Daiktas: žemės sklypas Nr. 4400-5274-4731, aprašytas p. 2.1.
[registravimo pagrindas: 2019-08-13 Nacionalinės žemės tarnybos teritorinio
skyrtaus vedėjo sprendimas Nr. 20SK-1200-(14.20.110.)
Plotas: 891,00 kv. m
[rašas galioja: Nuo 2019-08-29

9.2. XXIX. Paviršinio vandens telkinių apsaugos zonos
Daiktas: žemės sklypas Nr. 4400-5274-4731, aprašytas p. 2.1.
[registravimo pagrindas: 2019-08-13 Nacionalinės žemės tarnybos teritorinio
skyrtaus vedėjo sprendimas Nr. 20SK-1200-(14.20.110.)
Plotas: 1296,00 kv. m
[rašas galioja: Nuo 2019-08-29

10. Daikto registravimas ir kadastro žymos:

10.1. Kadastrinius matavimus atliko (kadastro žyma)
KESTUTIS STUMBRYŠ
Daiktas: žemės sklypas Nr. 4400-5274-4731, aprašytas p. 2.1.
[registravimo pagrindas: 2008-10-15 Kvalifikacijos pažymėjimas Nr. 2IM-M-731
2019-08-13 Nacionalinės žemės tarnybos teritorinio
skyrtaus vedėjo sprendimas Nr. 20SK-1200-(14.20.110.)
[rašas galioja: Nuo 2019-08-29

10.2. Suformuotas naujas (daikto registravimas)
Daiktas: žemės sklypas Nr. 4400-5274-4731, aprašytas p. 2.1.
[registravimo pagrindas: 2019-08-13 Nacionalinės žemės tarnybos teritorinio
skyrtaus vedėjo sprendimas Nr. 20SK-1200-(14.20.110.)
[rašas galioja: Nuo 2019-08-29

11. Registro pastabos ir nuorodos: įrašų nėra

12. Kita informacija: įrašų nėra

13. Informacija apie duomenų sandorui tikslinimą: įrašų nėra

2019-09-02 15:18:46



LAIMUTĖ
MOCKIENĖ



Kotina tikra

Žemės sklypo išdėstymo schema

ŽEMĖS SKLYPO PLANAS M 1:500
Sklypo plotas 1296 m²

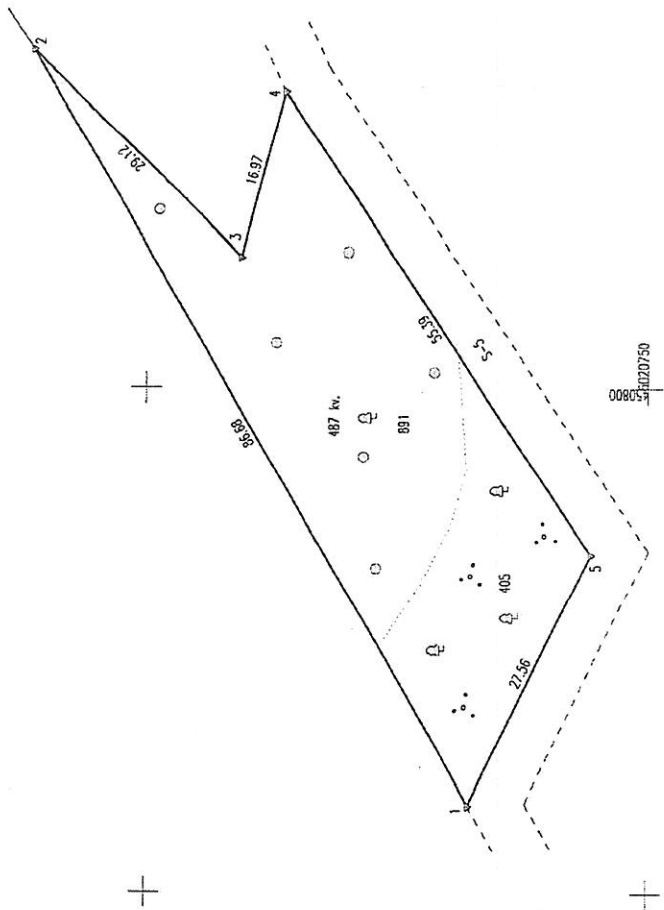
Kadastro vietovės pavadinimas:	Sangrūdės			
	kodas	lyktas	sklypas	
Žemės sklypo kadastro numeris	5	1	7	2
	0	0	0	2

Bajonas/Savininkystė	Kaivarjės
Seniūnija	Sangrūdės
Cyvenamoji vietovė	Sangrūdės
Galvė, namo Nr.	SKI Nr. proj. plane 466-3

Grelimybė	Gretimo žemės sklypo kadastro Nr.	Pastabos
1-2	5172/0002-0133	
2-1	5172/0002-0372	

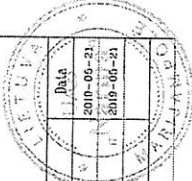
Su pagal 2019 m. gegužės mėn. 20 d. atliktą žemės sklypo ribų paženklinimą-paraudymą parengtame žemės sklypo plane išrašytomis ribomis ir apskaičiuotu žemės sklypo plotu sutinku:

..... (parasas) (data)



Nuorašas tikras *[Signature]*

Įmonės kodas 300453346
Ūkininkų g. 10a, Merkiniai, LT-61006
Tel. 8-346-565308



Pareigos	Vardas, pavardė	Data
Direktorius A.Y. <i>[Signature]</i>	Andrius Kavaliauskis	2019-06-21
Matavimasis	Kęstutis Stumbrys	2019-06-21
Matavimo kvalifikacijos pažymėjimo Nr.:	2M-M-731	

Žemės sklypas patenka į kaivarjės biosferos poligono teritoriją



VALSTYBĖS ĮMONĖ REGISTRŲ CENTRAS
Livojo g. 25-101, 09320 Vilnius, tel. (8 5) 2688 262, faks. (8 5) 2688 311, elp. info@registrucentras.lt

REGISTRŲ CENTRAS

NEKILNOJAMOJO TURTO REGISTRO CENTRINIO DUOMENŲ BANKO IŠRAŠAS

2019-09-02 14:47:27

1. Nekilnojamojo turto registre įregistruotas turtas:
Registro Nr.: 44/2375938
Registro tipas: Žemės sklypas
Sudarymo data: 2019-08-30
Kaivarijos sav., Sangrūdės sen., Kainių k.

2. Nekilnojamieji daiktai:
2.1. Žemės sklypas
Kaivarijos sav., Sangrūdės sen., Kainių k.

Žemės sklypo kadastro numeris: 4400-5250-1326
viešosios pavadinimas: 5176/0002:346 Senosios Radiškės k.v.

Daikto pagrindinė naudojimo paskirtis: Miškų ūkio
Žemės sklypo naudojimo būdas: Ūkinių miškų sklypai
Žemės sklypo plotas: 1,2418 ha
Miško žemės plotas: 1,2206 ha
Kelių plotas: 0,0212 ha

Žemės ūkio naudojamų našumo balas: 27,0
Matavimų tipas: Žemės sklypas suformuotas atliekant kadastrinius matavimus

Indeksuota žemės sklypo vertė: 4688 Eur
Indeksuota miško vertė: 4688 Eur
Indeksuota miško medynų vertė: 4459 Eur
Žemės sklypo vertė: 1072 Eur
Miško žemės ir medynų vertė: 1072 Eur
Miško medynų vertė: 929 Eur
Vidutinė rinkos vertė: 5060 Eur
Vidutinės rinkos vertės nustatymo data: 2019-09-02
Vidutinės rinkos vertės nustatymo būdas: Masinis vertinimas
Kadastro duomenų nustatymo data: 2019-05-13

3. Daikto priklausiniai iš kito registro: įrašų nėra

4. Nuosavybė:
4.1. Nuosavybės teisė
Savininkas: LIETUVOS RESPUBLIKA, a.k. 111105555
Daiktas: žemės sklypas Nr. 4400-5250-1326, aprašytas p. 2.1.
[registravimo pagrindas: 2019-08-13 Nacionalinės žemės tarnybos teritorinio skyriaus vedėjo sprendimas Nr. 20SK-1202-(14.20.110.)
įrašas galioja: Nuo 2019-09-02

5. Valstybės ir savivaldybių žemės patikėjimo teisė:
5.1. Valstybinės žemės patikėjimo teisė
Patikėtinis: Nacionalinė žemės tarnyba prie Žemės ūkio ministerijos, a.k. 188704927
Daiktas: žemės sklypas Nr. 4400-5250-1326, aprašytas p. 2.1.
[registravimo pagrindas: 2019-08-13 Nacionalinės žemės tarnybos teritorinio skyriaus vedėjo sprendimas Nr. 20SK-1202-(14.20.110.)
įrašas galioja: Nuo 2019-09-02

6. Kitos daiktinės teisės : įrašų nėra

7. Juridiniai faktai: įrašų nėra

8. Žymos: įrašų nėra

9. Specialiosios žemės ir miško naudojimo sąlygos:
9.1. XXVI. Miško naudojimo apribojimai
Daiktas: žemės sklypas Nr. 4400-5250-1326, aprašytas p. 2.1.
[registravimo pagrindas: 2019-08-13 Nacionalinės žemės tarnybos teritorinio
skyriaus vedėjo sprendimas Nr. 20SK-1202-(14.20.110.)
Plotas: 12206,00 kv. m
Įrašas galioja: Nuo 2019-09-02

10. Daikto registravimas ir kadastro žymos:
10.1. Suformuotas naujas (daikto registravimas)
Daiktas: žemės sklypas Nr. 4400-5250-1326, aprašytas p. 2.1.
[registravimo pagrindas: 2019-08-13 Nacionalinės žemės tarnybos teritorinio
skyriaus vedėjo sprendimas Nr. 20SK-1202-(14.20.110.)
Įrašas galioja: Nuo 2019-09-02
10.2. Kadastrinius matavimus atliko (kadastro žyma)
KESTUTIS STUMBRYŠ
Daiktas: žemės sklypas Nr. 4400-5250-1326, aprašytas p. 2.1.
[registravimo pagrindas: 2008-10-15 Kvalifikacijos pažymėjimas Nr. 2M-M-731
2019-05-13 Nekilnojamojo daikto kadastro duomenų byla
Įrašas galioja: Nuo 2019-09-02

11. Registro pastabos ir nuorodos: įrašų nėra

12. Kita informacija: įrašų nėra

13. Informacija apie duomenų sandoriniam tikslinimui: įrašų nėra

2019-09-02 14:47:27

Dokumentą atspausdino Vyrėsnigijės
registratorė



LAIMUTE
MOCKIENE

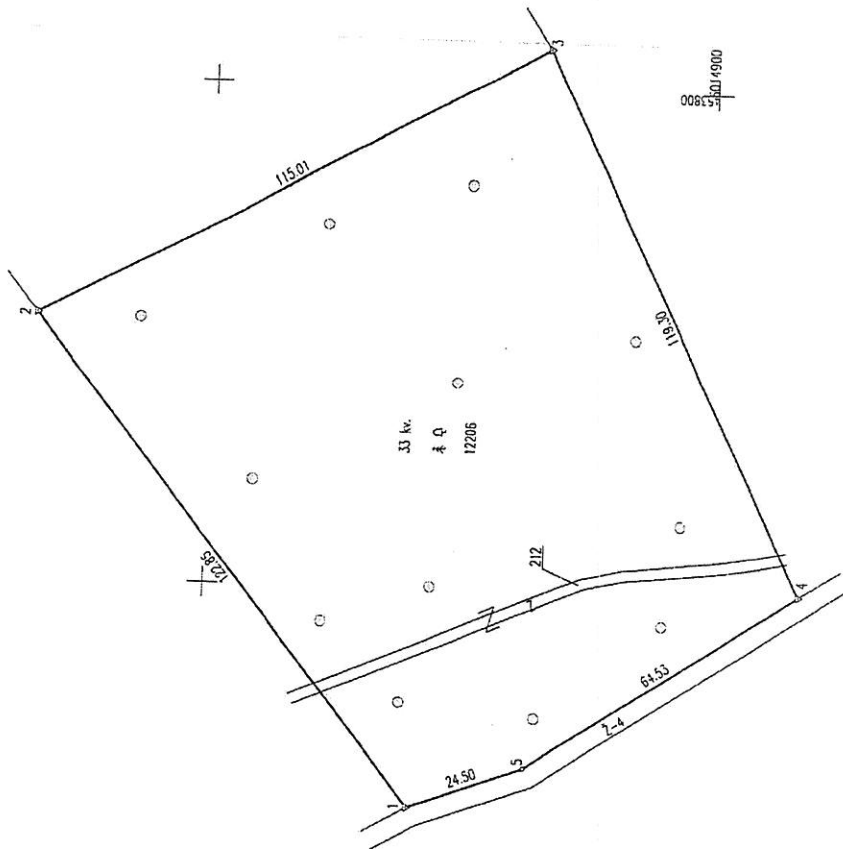



Kopija tikra



ŽEMĖS SKLYPO PLANAS M 1:1000
Sklypo plotas 12418 m²

Žemės sklypo išdėstymo schema



Su pagal 2016 m. liepos mėn. 19 d. atliktą žemės sklypo ribų paženklinimą-parodymą parengtame žemės sklypo plane išbraižytomis ribomis ir apskaičiuotu žemės sklypo plotu Lietuvos Respublika

Kadastrinio vietovės pavadinimas		Senosios Radžiškės			
Žemės sklypo kadastro numeris		kodas	blokas	sklypas	
517600020022		5	176000	0	2
Regionas/Savininkystė	Kaiverijės				
Scenarijus	Saugardas				
Gyvenamoji vietovė	Kaimiški				
Galv. namo Nr.	SKL.Nr.proj.plane 402-2				

Grėtimybė	Grėlimo žemės sklypo kadastro Nr.	Pastabas
1-2	5176/0002.0289	
2-3	5176/0002.0040	
3-4	5176/0002.0022	
4-1		4m kelias

Nuorašas tikras



Įmonės kodas 309513046
Ūkininkų g.10a, Marijampolė, LT-65305
Tel. 8-343-565398

Pareigos	Pareigas	Vardas, pavardė	Andrius Kovalauskas
Directorius A.V.	[Signature]	Andrius Kovalauskas	
Matavimas	[Signature]	Kestutis Stumbrys	

Matavimo kvalifikacijos pažymėjimo Nr.: 2M-M-731



