



NEKILNOJAMOJO TURTO REGISTRO CENTRINIO DUOMENŲ BANKO IŠRAŠAS

2014-11-19 07:49:53

1. Nekilnojamojo turto registre įregistruotas turtas:

Registro Nr.: 44/1750314
Registro tipas: Žemės sklypas
Sudarymo data: 2014-11-12
Kalvarijos sav. Liubavo sen. Reketijos k.
Registro tvarkytojas: Valstybės įmonės Registrų centro Marijampolės filialas

2. Nekilnojamieji daiktai:

2.1. Žemės sklypas
Kalvarijos sav. Liubavo sen. Reketijos k.
Unikalus Nr.: 4400-3123-2027
Žemės sklypo kadastro numeris: 5170/0002:85 Salaperaugio k.v.
Pagrindinė naudojimo paskirtis: Miškų ūkio
Naudojimo būdas: Ūkinių miškų sklypai
Žemės sklypo plotas: 6.2691 ha
Žemės ūkio naudmenų plotas viso: 0.6886 ha
Iš jo: ariamos žemės plotas: 0.6886 ha
Miško žemės plotas: 5.3566 ha
Kitos žemės plotas: 0.2239 ha
Žemės ūkio naudmenų našumo balas: 28.0
Matavimų tipas: Žemės sklypas suformuotas atliekant kadastrinius matavimus
Indeksuota žemės sklypo vertė: 36152 Lt
Indeksuota žemės sklypo vertė be miško: 534 Lt
Indeksuota miško vertė: 35618 Lt
Indeksuota miško medynų vertė: 31598 Lt
Žemės sklypo vertė: 9429 Lt
Vidutinė rinkos vertė: 36400 Lt
Vidutinės rinkos vertės nustatymo data: 2014-05-29
Kadastro duomenų nustatymo data: 2014-06-06

3. Daikto priklausiniai iš kito registro: įrašų nėra

4. Nuosavybė:

4.1. Nuosavybės teisė
Savininkas: LIETUVOS RESPUBLIKA, a.k. 111105555
Daiktas: žemės sklypas Nr. 4400-3123-2027, aprašytas p. 2.1.
[registravimo pagrindas: Nacionalinės žemės tarnybos teritorinio skyriaus vedėjo sprendimas, 2014-11-04, Nr. 20SK-(14.20.110.)-1195
[rašas galioja: Nuo 2014-11-19

5. Valstybės ir savivaldybių žemės patikėjimo teisė:

5.1. Valstybinės žemės patikėjimo teisė
Patikėtinis: Nacionalinė žemės tarnyba prie Žemės ūkio ministerijos, a.k. 188704927
Daiktas: žemės sklypas Nr. 4400-3123-2027, aprašytas p. 2.1.
[registravimo pagrindas: Nacionalinės žemės tarnybos teritorinio skyriaus vedėjo sprendimas, 2014-11-04, Nr. 20SK-(14.20.110.)-1195
[rašas galioja: Nuo 2014-11-19

6. Kitos daiktinės teisės : įrašų nėra

7. Juridiniai faktai: įrašų nėra

8. Žymos: įrašų nėra

Kopija tikra

9. Specialiosios žemės ir miško naudojimo sąlygos:

9.1.

XXVI. Miško naudojimo apribojimai

Daiktas: žemės sklypas Nr. 4400-3123-2027, aprašytas p. 2.1.

[registravimo pagrindas: Nacionalinės žemės tarnybos teritorinio skyriaus vedėjo sprendimas, 2014-11-04, Nr. 20SK-(14.20.110.)-1195

Plotas: 5.3566 ha

[rašas galioja: Nuo 2014-11-13

9.2.

II. Kelių apsaugos zonos

Daiktas: žemės sklypas Nr. 4400-3123-2027, aprašytas p. 2.1.

[registravimo pagrindas: Nacionalinės žemės tarnybos teritorinio skyriaus vedėjo sprendimas, 2014-11-04, Nr. 20SK-(14.20.110.)-1195

Plotas: 0.0943 ha

[rašas galioja: Nuo 2014-11-13

10. Daikto registravimas ir kadastro žymos:

10.1.

Suformuotas naujas (daikto registravimas)

Daiktas: žemės sklypas Nr. 4400-3123-2027, aprašytas p. 2.1.

[registravimo pagrindas: Nacionalinės žemės tarnybos teritorinio skyriaus vedėjo sprendimas, 2014-11-04, Nr. 20SK-(14.20.110.)-1195

[rašas galioja: Nuo 2014-11-13

10.2.

Kadastrinius matavimus atliko (kadastro žyma)

UAB "Narma", a.k. 302513346

Daiktas: žemės sklypas Nr. 4400-3123-2027, aprašytas p. 2.1.

[registravimo pagrindas: Kvalifikacijos pažymėjimas, 2011-06-16, Nr. 2M-M-1510

Nekiinujamojo daikto kadastro duomenų byla, 2014-06-06

[rašas galioja: Nuo 2014-11-13

11. Registro pastabos ir nuorodos: [rašų nėra

12. Kita informacija: [rašų nėra

13. Informacija apie duomenų sandoriui tikslinimą: [rašų nėra

2014-11-19 07:49:53

Dokumentą atspausdino:
Vyresnioji registratorė



LAIMUTĖ
MOCKIENĖ

Kopija tikra

Marjanos Kazlų Rūdos
PK "Kazlų Rūdos"
Kazlų Rūdos
Laimutė Krupavičienė



ŽEMĖS SKLYPO PLANAS M 1:2000

Sklypo plotas 62691 m²

Žemės sklypo kadastro Nr. 51170100012

KOORDINACIŲ ŽINIARASTIS

Koordinatų sistema	LKS-94		Taško Nr.	Kodas	X	Y
	X	Y				
1	R	6022380.17			439126.29	
2	R	6022303.96			439314.61	
3	R	6022168.86			439440.77	
4	R	6022128.07			439429.31	
5	R	6022056.58			439383.33	
6	R	6021992.01			439390.61	
7	R	6021981.58			439302.18	
8	R	6022165.60			439317.97	
9	R	6022202.25			439065.75	
10	R	6022238.59			439075.62	
11	R	6022308.59			439095.35	

SKLYPO CENTRO KOORDINATĖS	
Koordinatų sistema	Koordinatės X/Y
Valstybinė LKS-1984	X=6022207 Y=4392564
Žiniaraščių sudarė	A. Kavaliauskas (vardas ir pavardė)
	2013-01-31 (data)

Duomenys apie žemės naudojimo apribojimus

Eil. Nr.	Kodas	Apribojimai		Žemės plotas, m ²
		3	4	
1	2	II - Kelių apsaugos zonos		943
2	28	XVI - Miško naudojimo apribojimai		53665

SERVITUTAS		Plotas, m ²
Eil. Nr.	Kodas	
		Servituto rūšis

Įrašaukite iš Lietuvos Administracinių Pasių Pasielidimų Kodekso 47 straipsnio. Pasielidimų žemės naudojimo ribojimų sumažinimas arba gadinimas - užtraukia baudą nuo 4 viejų šimtų penktadešimties iki penkių šimtų litų. 48 straipsnis. Geodezinio pagrindo punktų bei maršrutidėstyčių ženklų sumažinimas arba gadinimas - užtraukia baudą nuo penkių šimtų iki vieno tūkstančio litų.



NEKILNOJAMOJO TURTO REGISTRO CENTRINIO DUOMENŲ BANKO IŠRAŠAS

2014-11-19 09:08:05

1. Nekilnojamojo turto registre įregistruotas turtas:

Registro Nr.: 44/1750752

Registro tipas: Žemės sklypas

Sudarymo data: 2014-11-14

Kalvarijos sav. Liubavo sen. Reketijos k.

Registro tvarkytojas: Valstybės įmonės Registrų centro Marijampolės filialas

2. Nekilnojamieji daiktai:

2.1.

Žemės sklypas

Kalvarijos sav. Liubavo sen. Reketijos k.

Unikalus Nr.: 4400-3124-9391

Žemės sklypo kadastro numeris: 5170/0002:86 Salaperaugio k.v.

Pagrindinė naudojimo paskirtis: Miškų ūkio

Naudojimo būdas: Ūkinių miškų sklypai

Žemės sklypo plotas: 4.1768 ha

Žemės ūkio naudmenų plotas viso: 2.3386 ha

iš jo: ariamos žemės plotas: 2.3386 ha

Miško žemės plotas: 1.6969 ha

Vandens telkinių plotas: 0.1413 ha

Žemės ūkio naudmenų našumo balas: 28,0

Matavimų tipas: Žemės sklypas suformuotas atliekant kadastrinius matavimus

Indeksuota žemės sklypo vertė: 8152 Lt

Indeksuota žemės sklypo vertė be miško: 1178 Lt

Indeksuota miško vertė: 6974 Lt

Indeksuota miško medynų vertė: 6125 Lt

Žemės sklypo vertė: 2543 Lt

Vidutinė rinkos vertė: 12200 Lt

Vidutinės rinkos vertės nustatymo data: 2014-06-20

Kadastro duomenų nustatymo data: 2014-06-20

3. Daikto priklausiniai iš kito registro: įrašų nėra

4. Nuosavybė:

4.1.

Nuosavybės teisė

Savininkas: LIETUVOS RESPUBLIKA, a.k. 111105555

Daiktas: žemės sklypas Nr. 4400-3124-9391, aprašytas p. 2.1.

[registravimo pagrindas: Nacionalinės žemės tarnybos teritorinio skyriaus vedėjo sprendimas, 2014-11-04, Nr. 20SK-(14.20.110.)-1207

įrašas galioja: Nuo 2014-11-19

5. Valstybės ir savivaldybių žemės patikėjimo teisė:

5.1.

Valstybinės žemės patikėjimo teisė

Patikėtinis: Nacionalinė žemės tarnyba prie Žemės ūkio ministerijos, a.k. 188704927

Daiktas: žemės sklypas Nr. 4400-3124-9391, aprašytas p. 2.1.

[registravimo pagrindas: Nacionalinės žemės tarnybos teritorinio skyriaus vedėjo sprendimas, 2014-11-04, Nr. 20SK-(14.20.110.)-1207

įrašas galioja: Nuo 2014-11-19

6. Kitos daiktinės teisės : įrašų nėra

7. Juridiniai faktai: įrašų nėra

8. Žymos: įrašų nėra

9. Specialiosios žemės ir miško naudojimo sąlygos:

Kopija tikra

- 9.1. **XXVI. Miško naudojimo apribojimai**
Daiktas: žemės sklypas Nr. 4400-3124-9391, aprašytas p. 2.1.
[registravimo pagrindas: Nacionalinės žemės tarnybos teritorinio skyriaus vedėjo sprendimas, 2014-11-04, Nr. 20SK-(14.20.110.)-1207
Plotas: 1.6969 ha
[rašas galioja: Nuo 2014-11-14
- 9.2. **II. Kelių apsaugos zonos**
Daiktas: žemės sklypas Nr. 4400-3124-9391, aprašytas p. 2.1.
[registravimo pagrindas: Nacionalinės žemės tarnybos teritorinio skyriaus vedėjo sprendimas, 2014-11-04, Nr. 20SK-(14.20.110.)-1207
Plotas: 0.0801 ha
[rašas galioja: Nuo 2014-11-14

10. Daikto registravimas ir kadastro žymos:

- 10.1. **Suformuotas naujas (daikto registravimas)**
Daiktas: žemės sklypas Nr. 4400-3124-9391, aprašytas p. 2.1.
[registravimo pagrindas: Nacionalinės žemės tarnybos teritorinio skyriaus vedėjo sprendimas, 2014-11-04, Nr. 20SK-(14.20.110.)-1207
[rašas galioja: Nuo 2014-11-14
- 10.2. **Kadastrinius matavimus atliko (kadastro žyma)**
UAB "Narma", a.k. 302513346
Daiktas: žemės sklypas Nr. 4400-3124-9391, aprašytas p. 2.1.
[registravimo pagrindas: Kvalifikacijos pažymėjimas, 2011-06-16, Nr. 2M-M-1510
Nekilnojamojo daikto kadastro duomenų byla, 2014-06-20
[rašas galioja: Nuo 2014-11-14


11. Registro pastabos ir nuorodos: įrašų nėra

12. Kita informacija: įrašų nėra

13. Informacija apie duomenų sandoriui tikslinimą: įrašų nėra

2014-11-19 09:08:05

Dokumentą atspausdino: Vyresnioji
registratorė



REGINA
BITINIENĖ

Kopija tikra

Merljampolės, Kazių Rūdos
ir Kėšadėlio skyriaus
Varnių apskr.

Lata Krupavičienė

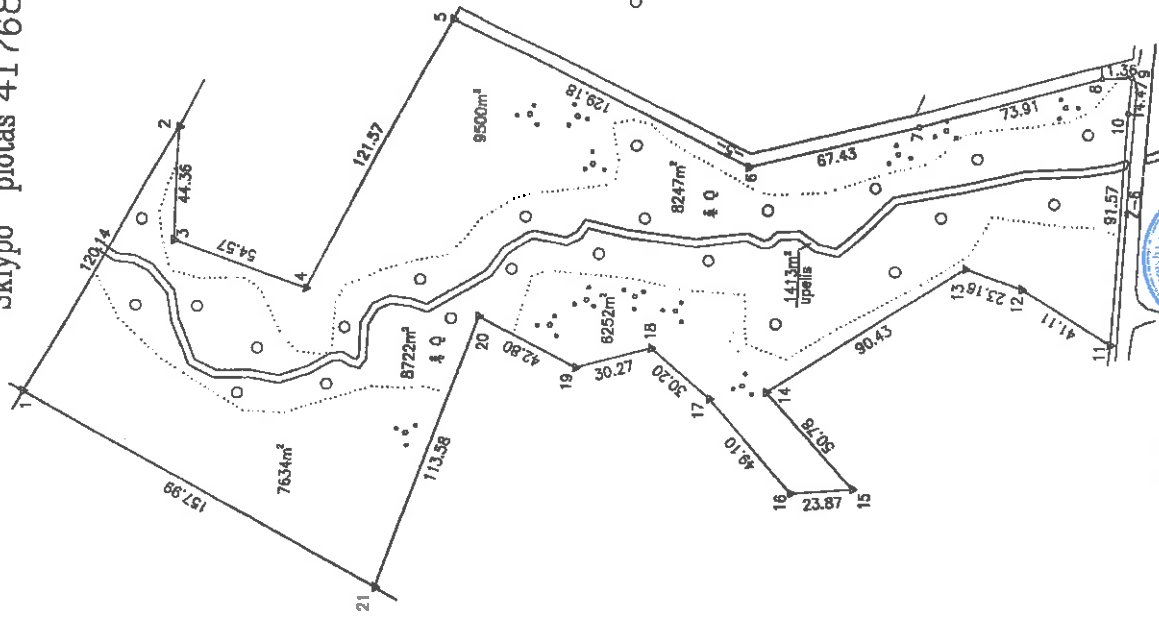


Žemės sklypo išskirtumo schema



ŽEMĖS SKLYPO PLANAS M 1:2000

Sklypo plotas 41768 m²



Kategorija	Veidrodė	Salaiparaugio žemės sklypo kadaistro Nr.	biobas	sklypas
		5 1 7 0 0 0 0 2	8	6

Gatvė, namo Nr.	300-9
Kaimas (miestelis)	Reketilijis
Seniūnija	Lankrovo
Miesto (rajono) apskrėtis	Kaunas
Apkritis	Marijampolis

Greitinė	Greitimo žemės sklypo kadaistro Nr.	Pastabas
1-2	6170/0002:280	
3-4-5	6170/0002:543	
6-7-8-9		6m kelias
10-11	6170/0002:344	6m kelias
12-21	6170/0002:6	

UAB "Klaipėdos žemės ūkio konsultavimo tarnyba"

Specialistė: **Alina Priskaitė**

2024 m. 08 01 d.

SUDERINTA

VI Marijampolės miškininkų urėdijos miškininkas

Kęstutis Biliūnas

Šis patvirtintasis planas yra žemės sklypo riboms, aprašytoms 1-11, 12-21, 2, 3, 4, 5, 6, 7, 8, 9, 10, 11, 12, 13, 14, 15, 16, 17, 18, 19, 20, 21, žemės paviršiaus (suaukštėjimo) VI MARIJAMPOLĖS MIŠKŲ URĖDIJA 1/A 19440166

(vardas, pavardė) **Alina Priskaitė** (pareigybė) **Specialistė**

(vardas, pavardė) **Alina Priskaitė** (pareigybė) **Specialistė**

Marijampolės žemės ūkio konsultavimo tarnyba (MUKT) Marijampolis, Kaunų Rūdos ir Kaunų rajono apskrėtis

Pastabos: **1-11, 12-21, 2, 3, 4, 5, 6, 7, 8, 9, 10, 11, 12, 13, 14, 15, 16, 17, 18, 19, 20, 21**


Sudaryta: **Alina Priskaitė** (vardas, pavardė)



Kopija tikra

Marijampolės Kaunų Rūdos ir Kaunų rajono apskrėtis

Įrašo kodas	932619346	
Uždavinys	6.10a.17-66308 Marijampolis	
Tel.	(8-346) 56536	
Pareigys	Prekyba	Vardas, pavardė
Direktorius	Alina Priskaitė	Anstumas
Mėtininkas	Alina Priskaitė	Anstumas



ŽEMĖS SKLYPO PLANAS M 1:2000

Sklypo plotas 41768 m²

Žemės sklypo kadastro Nr. 61171000002

KOORDINACIŲ ŽINIARAŠTIS

Koordinacių sistema		LKS-94		X		Y		I		Y	
Taško Nr.	Kodas	X	Y	Taško Nr.	Kodas	X	Y				
1	R	6021288.50	441151.75								
2	R	6021211.93	441257.20								
3	R	6021212.75	441212.85								
4	R	6021160.96	441195.66								
5	R	6021107.27	441304.73								
6	R	6020990.60	441248.28								
7	R	6020925.62	441267.26								
8	R	6020855.03	441288.15								
9	R	6020843.71	441280.08								
10	R	6020844.65	441275.63								
11	R	6020848.46	441184.14								
12	R	6020883.97	441204.66								
13	R	6020805.97	441212.09								
14	R	6020860.60	441161.03								
15	R	6020845.91	441123.95								
16	R	6020989.66	441121.42								
17	R	6021002.62	441157.80								
18	R	6021026.01	441176.91								
19	R	6021055.03	441168.31								
20	R	6021093.53	441187.00								
21	R	6021126.17	441078.16								

SKLYPO CENTRO KOORDINATĖS	
Koordinacių sistema	Koordinatės X/Y
Valstybinė LKS-894	X=6021061 Y=441202
Žiniaraščių sudarė A. Kavaliauskas 2014-10-10 (data)

Atkreipti dėmesį: šis žiniaraštis sudarytas remiantis duomenimis, gautais iš Lietuvos Administracinių teisinių sprendimų žemės sklypų žemėlapių, kuriuose yra nurodyti žemės sklypų ribojimai ir plotas. Šių duomenų patikslinimas atliekamas remiantis žemės sklypų žemėlapių duomenimis ir žemės sklypų žemėlapių duomenimis. Žemės sklypų žemėlapių duomenys patikslinami remiantis žemės sklypų žemėlapių duomenimis.

Duomenys apie žemės naudojimo apribojimus

Et. Nr.	Kodas	Aprašymai	Žemės plotas, m ²
1	2	3	4
1	2	II - Kelių apsaugos zonos	801
2	26	XVI - Miesto naudojimo apribojimai	18969

SERVITUTAS		
Et. Nr.	Kodas	Plotas, m ²
	Servituto rūšis	



NEKILNOJAMOJO TURTO REGISTRO CENTRINIO DUOMENŲ BANKO IŠRAŠAS

2014-11-19 10:14:28

1. Nekilnojamojo turto registre įregistruotas turtas:

Registro Nr.: 44/1750310
Registro tipas: Žemės sklypas
Sudarymo data: 2014-11-12
Kalvarijos sav. Liubavo sen. Sabaliavo k.
Registro tvarkytojas: Valstybės įmonės Registrų centro Marijampolės filialas

2. Nekilnojamieji daiktai:

2.1. Žemės sklypas
Kalvarijos sav. Liubavo sen. Sabaliavo k.
Unikalus Nr.: 4400-3123-2162
Žemės sklypo kadastro numeris: 5170/0002:135 Salaperaugio k.v.
Pagrindinė naudojimo paskirtis: Miškų ūkio
Naudojimo būdas: Ūkinių miškų sklypai
Žemės sklypo plotas: 4.2631 ha
Žemės ūkio naudmenų plotas viso: 0.3056 ha
iš jo: ariamos žemės plotas: 0.3056 ha
Miško žemės plotas: 3.8186 ha
Kelių plotas: 0.0301 ha
Vandens telkinių plotas: 0.1088 ha
Žemės ūkio naudmenų našumo balas: 28.0
Matavimų tipas: Žemės sklypas suformuotas atliekant kadastrinius matavimus
Indeksuota žemės sklypo vertė: 18648 Lt
Indeksuota žemės sklypo vertė be miško: 259 Lt
Indeksuota miško vertė: 18389 Lt
Indeksuota miško medynų vertė: 15523 Lt
Žemės sklypo vertė: 5187 Lt
Vidutinė rinkos vertė: 18500 Lt
Vidutinės rinkos vertės nustatymo data: 2014-06-19
Kadastro duomenų nustatymo data: 2014-06-19

3. Daikto priklausinial iš kito registro: įrašų nėra

4. Nuosavybė:

4.1. Nuosavybės teisė
Savininkas: LIETUVOS RESPUBLIKA, a.k. 111105555
Daiktas: žemės sklypas Nr. 4400-3123-2162, aprašytas p. 2.1.
[registravimo pagrindas: Nacionalinės žemės tarnybos teritorinio skyriaus vedėjo sprendimas, 2014-11-04, Nr. 20SK-(14.20.110.)-1197
[rašas galioja: Nuo 2014-11-19

5. Valstybės ir savivaldybių žemės patikėjimo teisė:

5.1. Valstybinės žemės patikėjimo teisė
Patikėtinis: Nacionalinė žemės tarnyba prie Žemės ūkio ministerijos, a.k. 188704927
Daiktas: žemės sklypas Nr. 4400-3123-2162, aprašytas p. 2.1.
[registravimo pagrindas: Nacionalinės žemės tarnybos teritorinio skyriaus vedėjo sprendimas, 2014-11-04, Nr. 20SK-(14.20.110.)-1197
[rašas galioja: Nuo 2014-11-19

6. Kitos daiktinės teisės:

6.1. Kelio servitutas - teisė važiuoti transporto priemonėmis, naudotis pėsčiųjų taku, varyti galvijus (tarnaujantis)
Daiktas: žemės sklypas Nr. 4400-3123-2162, aprašytas p. 2.1.
[registravimo pagrindas: Nacionalinės žemės tarnybos teritorinio skyriaus vedėjo sprendimas, 2014-11-04, Nr. 20SK-(14.20.110.)-1197

Kopija tikra

Plotas: 0.0301 ha
Įrašas galioja: Nuo 2014-11-19

- 6.2. Kelio servitutas - teisė važiuoti transporto priemonėmis, naudotis pėsčiųjų taku, varyti galvijus (viešpataujantis)
Daiktas: žemės sklypas Nr. 4400-3123-2162, aprašytas p. 2.1.
Įregistravimo pagrindas: Nacionalinės žemės tarnybos teritorinio skyriaus vedėjo sprendimas, 2014-11-04, Nr. 20SK-(14.20.110.)-1197
Įrašas galioja: Nuo 2014-11-19

7. Juridiniai faktai: įrašų nėra

8. Žymos: įrašų nėra

9. Specialiosios žemės ir miško naudojimo sąlygos:

- 9.1. XXIX. Paviršinio vandens telkinių pakrantės apsaugos juostos
Daiktas: žemės sklypas Nr. 4400-3123-2162, aprašytas p. 2.1.
Įregistravimo pagrindas: Nacionalinės žemės tarnybos teritorinio skyriaus vedėjo sprendimas, 2014-11-04, Nr. 20SK-(14.20.110.)-1197
Plotas: 0.1625 ha
Įrašas galioja: Nuo 2014-11-13
- 9.2. XXVI. Miško naudojimo apribojimai
Daiktas: žemės sklypas Nr. 4400-3123-2162, aprašytas p. 2.1.
Įregistravimo pagrindas: Nacionalinės žemės tarnybos teritorinio skyriaus vedėjo sprendimas, 2014-11-04, Nr. 20SK-(14.20.110.)-1197
Plotas: 3.8186 ha
Įrašas galioja: Nuo 2014-11-13

10. Daikto registravimas ir kadastro žymos:

- 10.1. Suformuotas naujas (daikto registravimas)
Daiktas: žemės sklypas Nr. 4400-3123-2162, aprašytas p. 2.1.
Įregistravimo pagrindas: Nacionalinės žemės tarnybos teritorinio skyriaus vedėjo sprendimas, 2014-11-04, Nr. 20SK-(14.20.110.)-1197
Įrašas galioja: Nuo 2014-11-13
- 10.2. Kadastrinius matavimus atliko (kadastro žyma)
UAB "Narma", a.k. 302513346
Daiktas: žemės sklypas Nr. 4400-3123-2162, aprašytas p. 2.1.
Įregistravimo pagrindas: Kvalifikacijos pažymėjimas, 2011-06-16, Nr. 2M-M-1510
Nekilnojamojo daikto kadastro duomenų byla, 2014-06-19
Įrašas galioja: Nuo 2014-11-13


11. Registro pastabos ir nuorodos: įrašų nėra

12. Kita informacija: įrašų nėra

13. Informacija apie duomenų sandoriui tikslinimą: įrašų nėra

2014-11-19 10:14:28

Dokumentą atspausdino: Vyresnioji
registratorė



REGINA
BITINIENĖ

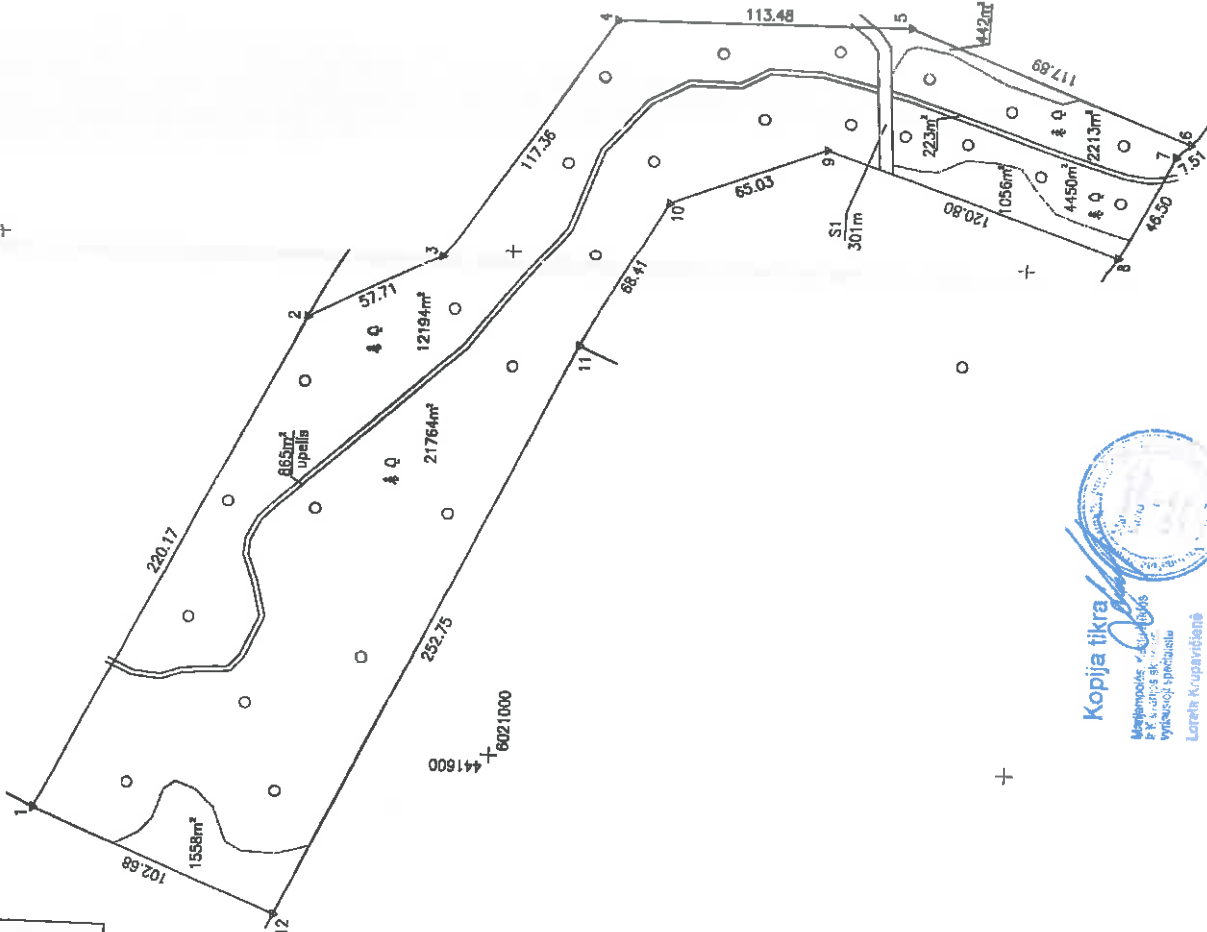
Kopija tikra

Marijampolės, Kaunų Rūdos
ir Kalvarijų seniūnų
Viešojo administravimo
Loreta Krupavičienė



ŽEMĖS SKLYPO PLANAS M 1:2000

Sklypo plotas 42631 m²



Kodavimas:	vištovė	Selėparaugio	biobas	sklypas
	Žemės sklypo kadaistro Nr.:	5 1 1 7 0 0 0 0 2	13	5
Galva, namo Nr. 308-11				
Kaimas (miestelis)	Sabalava			
Seniūnija	Lubavo			
Micetas (rajonas)	Kelmėnija			
Apieštinis	Marijampolis			

Gretinymė	Gretimo žemės sklypo kadaistro Nr.	Pastabas
1-2	5170/0002:28	
2-3-4-5-6	5170/0002:306	
6-7-8	5170/0002:215	
8-9-10-11	5170/0002:394	
11-12	5170/0002:343	
12-1	5170/0002:280	

Šiuo planu patvirtinama žemės sklypo ribos, aprašytos 2008... m. žemės sąvokian (audinio) sąlygomis, ir nustatytų plotų matavimų. **VI MARIJAMPOLIO MIEŠTĖS URVEDIJA**

SUDERINTA
VI Marijampolės miesto urvedijos
miesčių urvedas
Kęstutis Bielskis
2014 m. 09.04

Šis planas patvirtinamas viešoje žemės sklypo ribos, aprašytos 2008... m. žemės sąvokian (audinio) sąlygomis, ir nustatytų plotų matavimų. **VI MARIJAMPOLIO MIEŠTĖS URVEDIJA** 1/2 8341816

(Pavardė, pavardė) ...
Nacionalinė žemės tarnyba prie Aplinkos apsaugos ministro
Marijampolis, Išorės gatvė 201A, LT-48306
Pavardė: ...
Suderinti: ...

2014 m. 09.04
Kelmėnijos
Kelmėnijos
skaitas

Įrašas kodas 30253346
Dūkaišų g. 10a, LT-48306 Marijampolis
Tel. (8-343) 56638

Pareigis	Pareibis	Paradas, pavardė
Directorius
Matavimas

2014-02-05
2014-02-05

UAB "BIRIŠIAI"
LIEPUVA
MARIJAMPOLIS

Kopija tikra
Marijampolis - 48306
Vyšnių gatvė 10
Loreta Krupavičienė

ŽEMĖS SKLYPO PLANAS M 1:2000

Sklypo plotas 42631 m²

Žemės sklypo kadastro Nr. 5 1 7 0 0 1 0 0 2

KOORDINACIŲ ŽINIAVAIŠTIS

Koordinatų sistema LKS-94		Koordinatės X		Koordinatės Y		Kodas	Pašto Nr.	X	Y
1	R	6021176.11	441572.12						
2	R	6021078.28	441789.36						
3	R	6021027.29	441796.39						
4	R	6020962.68	441894.30						
5	R	6020849.11	441895.48						
6	R	6020798.74	441854.04						
7	R	6020744.24	441848.93						
8	R	6020765.27	441807.46						
9	R	6020879.68	441846.22						
10	R	6020840.25	441822.54						
11	R	6020972.60	441782.26						
12	R	6021080.83	441533.65						

SKLYPO CENTRO KOORDINATĖS

Koordinatės X/Y
 X=6021001
 Y=441739

Koordinatų sistema
 Valstybinė
 LKS-1994

Žinomašį sudarė
 A. K. [Signature]

2014-02-06
 (data)

Duomenys apie žemės naudojimo aprėbimus

EL Nr	Kodas	Aprėbimai	Žemės plotas, m ²
1	2	3	4
1	26	XVI - miško naudojimo aprėbimas	38196
2	64	XIX - praešinio vandens telkinių apsaugos zonos ir pakrautės apsaugos juostos	1825

SERVITUTAS

El. Nr	Kodas	Servituto rūšis	Plotas, m ²
1	114	Kelio servitutas - leisti važiuoti transporto priemonėmis, naudotis pašėlių taku, vartyti gabalus (vežimėlius)	-
2	214	Sl. kelio servitutas - leisti važiuoti transporto priemonėmis, naudotis pašėlių taku, vartyti gabalus (tarnaujančias dalikas)	301

Ši žemėlapis yra Lietuvos Administracinių teritorijų pavaldumų žemėlapis.
 47 straipsnis. Pasirūpinti žemėnaudos ribojimų žinaištinis arba geodimams - užrašyti būdą
 nuo atėję šimtų penkisdešimties iki penkių šimtų litų.
 48 straipsnis. Geodezijos pagrindo punkto bei markės identifikacijos ženklų suvaldinimas arba geodimams - užrašyti būdą
 nuo penkių šimtų iki vieno tūkstantio litų.



VALSTYBĖS ĮMONĖ REGISTRŲ CENTRAS

Vinco Kudirkos g. 18-3, LT-03105 Vilnius, tel. (5) 2688 282, faks. (5) 2688 311, el.p. Info@registrucentras.lt

NEKILNOJAMOJO TURTO REGISTRO CENTRINIO DUOMENŲ BANKO IŠRAŠAS

2014-11-18 16:35:56

1. Nekilnojamojo turto registre įregistruotas turtas:

Registro Nr.: 44/1750309

Registro tipas: Žemės sklypas

Sudarymo data: 2014-11-12

Kalvarijos sav. Liubavo sen. Reketijos k.

Registro tvarkytojas: Valstybės įmonės Registrų centro Marijampolės filialas

2. Nekilnojamieji daiktai:

2.1.

Žemės sklypas

Kalvarijos sav. Liubavo sen. Reketijos k.

Unikalus Nr.: 4400-3123-2327

Žemės sklypo kadastro numeris: 5170/0002:154 Salaperaugio k.v.

Pagrindinė naudojimo paskirtis: Miškų ūkio

Naudojimo būdas: Ūkinių miškų sklypai

Žemės sklypo plotas: 2.3503 ha

Žemės ūkio naudmenų plotas viso: 0.0940 ha

iš jo: ariamos žemės plotas: 0.0940 ha

Miško žemės plotas: 1.5143 ha

Vandens telkinių plotas: 0.1285 ha

Kitos žemės plotas: 0.6135 ha

Žemės ūkio naudmenų našumo balas: 28.0

Matavimų tipas: Žemės sklypas suformuotas atliekant kadastrinius matavimus

Indeksuota žemės sklypo vertė: 6504 Lt

Indeksuota žemės sklypo vertė be miško: 91 Lt

Indeksuota miško vertė: 6413 Lt

Indeksuota miško medynų vertė: 5597 Lt

Žemės sklypo vertė: 1733 Lt

Vidutinė rinkos vertė: 8170 Lt

Vidutinės rinkos vertės nustatymo data: 2014-05-29

Kadastro duomenų nustatymo data: 2014-05-29

3. Daikto priklausiniai iš kito registro: įrašų nėra

4. Nuosavybė:

4.1.

Nuosavybės teisė

Savininkas: LIETUVOS RESPUBLIKA, a.k. 111105555

Daiktas: žemės sklypas Nr. 4400-3123-2327, aprašytas p. 2.1.

[registravimo pagrindas: Nacionalinės žemės tarnybos teritorinio skyriaus vedėjo sprendimas, 2014-11-04, Nr. 20SK-(14.20.110.)-1206

[rašas galioja: Nuo 2014-11-18

5. Valstybės ir savivaldybių žemės patikėjimo teisė:

5.1.

Valstybinės žemės patikėjimo teisė

Patikėtinis: Nacionalinė žemės tarnyba prie Žemės ūkio ministerijos, a.k. 188704927

Daiktas: žemės sklypas Nr. 4400-3123-2327, aprašytas p. 2.1.

[registravimo pagrindas: Nacionalinės žemės tarnybos teritorinio skyriaus vedėjo sprendimas, 2014-11-04, Nr. 20SK-(14.20.110.)-1206

[rašas galioja: Nuo 2014-11-18

6. Kitos daiktinės teisės : įrašų nėra

7. Juridiniai faktai: įrašų nėra

Kopija tikra

8. Žymos: įrašų nėra

9. Specialiosios žemės ir miško naudojimo sąlygos:

- 9.1. **XXIX. Paviršinio vandens telkinių pakrantės apsaugos juostos**
 Daiktas: žemės sklypas Nr. 4400-3123-2327, aprašytas p. 2.1.
 [registravimo pagrindas: Nacionalinės žemės tarnybos teritorinio skyriaus vedėjo sprendimas, 2014-11-04, Nr. 20SK-(14.20.110.)-1206
 Plotas: 0.0912 ha
 [rašas galioja: Nuo 2014-11-13
- 9.2. **XXVI. Miško naudojimo apribojimai**
 Daiktas: žemės sklypas Nr. 4400-3123-2327, aprašytas p. 2.1.
 [registravimo pagrindas: Nacionalinės žemės tarnybos teritorinio skyriaus vedėjo sprendimas, 2014-11-04, Nr. 20SK-(14.20.110.)-1206
 Plotas: 1.1543 ha
 [rašas galioja: Nuo 2014-11-13
- 9.3. **II. Kelių apsaugos zonos**
 Daiktas: žemės sklypas Nr. 4400-3123-2327, aprašytas p. 2.1.
 [registravimo pagrindas: Nacionalinės žemės tarnybos teritorinio skyriaus vedėjo sprendimas, 2014-11-04, Nr. 20SK-(14.20.110.)-1206
 Plotas: 0.3862 ha
 [rašas galioja: Nuo 2014-11-13

10. Daikto registravimas ir kadastro žymos:

- 10.1. **Suformuotas naujas (daikto registravimas)**
 Daiktas: žemės sklypas Nr. 4400-3123-2327, aprašytas p. 2.1.
 [registravimo pagrindas: Nacionalinės žemės tarnybos teritorinio skyriaus vedėjo sprendimas, 2014-11-04, Nr. 20SK-(14.20.110.)-1206
 [rašas galioja: Nuo 2014-11-13
- 10.2. **Kadastrinius matavimus atliko (kadastro žyma)**
 UAB "Narma", a.k. 302513346
 Daiktas: žemės sklypas Nr. 4400-3123-2327, aprašytas p. 2.1.
 [registravimo pagrindas: Kvalifikacijos pažymėjimas, 2011-06-16, Nr. 2M-M-1510
 Nekilnojamojo daikto kadastro duomenų byla, 2014-05-29
 [rašas galioja: Nuo 2014-11-13

11. Registro pastabos ir nuorodos: įrašų nėra

12. Kita informacija: įrašų nėra

13. Informacija apie duomenų sandoriui tikslinimą: įrašų nėra

2014-11-18 16:35:56

Dokumentą atspausdino:
 Vyresnioji registratorė



LAIMUTĖ
 MOCKIENĖ

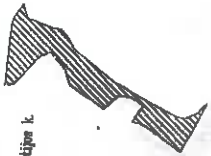
Kopija tikra

Marjampolės, Kazlų Rūdos
 ir Kalvarijos skyriaus
 vyresnioji specialistė
 Loreta Krupavičienė



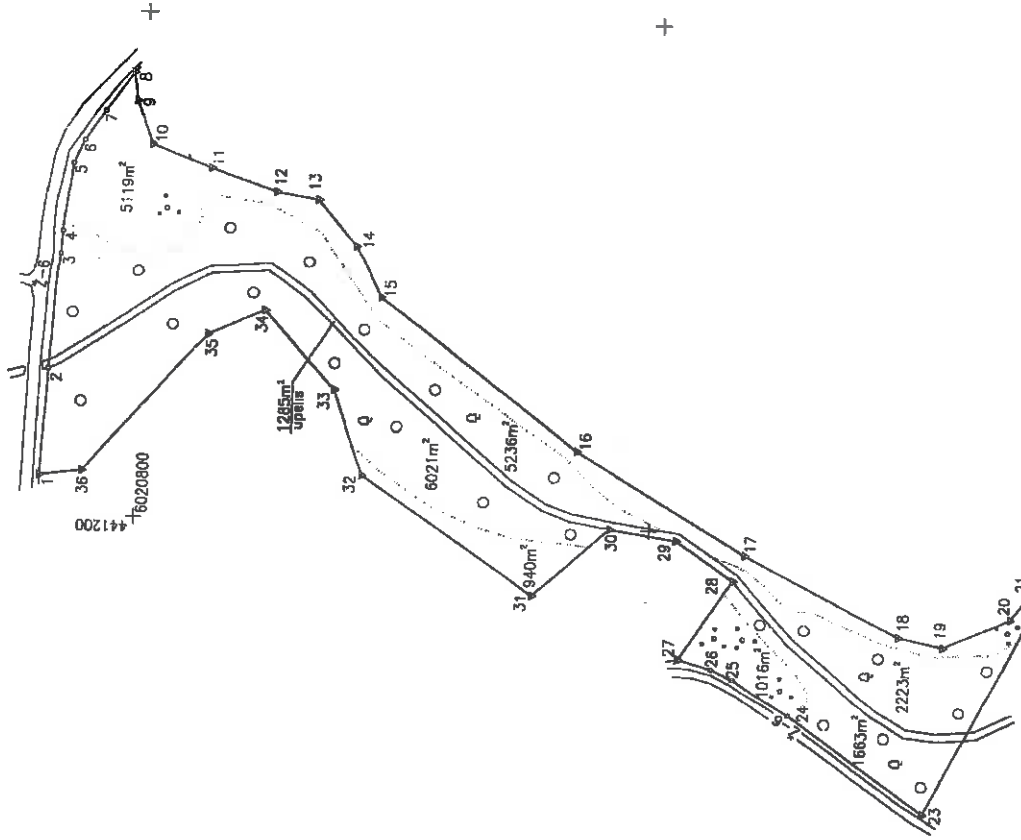
Žemės sklypo išstatymo schema

Releksijos k.



ŽEMĖS SKLYPO PLANAS M 1:2000

Sklypo plotas 23503 m²



Linijų orientacijų lentelė	Atitinkama
31-32	35.15
32-33	41.23
33-34	24.11
34-35	72.65
35-36	41.91
1-2	57.77
2-3	27.18
3-4	10.21
4-5	4.08
5-6	18.98
6-7	11.17
7-8	18.09
8-9	24.93
9-10	16.50
10-11	23.82
11-12	23.78
12-13	97.23
13-14	76.70
14-15	67.52
15-16	77.76
16-17	29.88
17-18	11.41
18-19	11.41
19-20	107.19
20-21	85.35
21-22	25.64
22-23	9.47
23-24	13.44
24-25	37.30
25-26	25.70
26-27	38.76
27-28	
28-29	
29-30	
30-31	

Kadastras:	Vėlavė	Sala paraugio	sklypas
		žemės sklypo kadaistro Nr. 5 1 1 7 0 0 0 0 2	A 5 H
Gavė, namo Nr.	388-10		
Kaimas (miestelis)	Reketiška		
Seniūnija	Leobavo		
Miestas (rajonas)	Kaivarjės		
Apkritis	Merijampolės		
Greitmojis	Greitmo žemės sklypo kadaistro Nr.	Paaklės	
1-8		8m kelias	
9-22	5170/0002:370		
23-23	5170/0002:228		
25-27		8m kelias	
27-36-1	5170/0002:384		

Šiuo pakeičiamuoju sprendimu patvirtinama žemės sklypo išstatymo schema, parengta pagal žemės sklypo kadaistrą Nr. 5 1 1 7 0 0 0 0 2, A 5 H, Reketiška, Leobavo seniūnija, Kaivarjės rajonas, Merijampolės apskritis.

2014 m. 11 mėn. 12 d. *[Signature]*
 Lietuvos Respublikos žemės ūkio ministro pavaduotoja
 Kristina Briukaitė

Su pateiktomis vietašonėmis žemės sklypo ribomis, aprašytomis ... 2014 m. ... m. ... d. žemės sklypo pakeičiamuoju sprendimu akta, ir nustatyti jo ribas žemės savininkas (naudotojas):

VI MARIJAMPOLĖS Miesto URSUNA 1/k 15440808

[Signature] (parašas)

2014-08-07

2014-08-07 A.V.

Merijampolės žemės ūkio prie žemės ūkio ministerijos Merijampolės, Kaštų Rūdos ir Kaivarjės apskritys Paliūnų Sūdučiai

[Signature] (parašas)

2014-08-07

2014-08-07 A.V.

Įrašo kodas 302513346
 Čiulinskų g. 10a, LT-68306 Marijampolė
 Tel. (8-343) 86538

Merijampolės, Kaštų Rūdos ir Kaivarjės apskritys vyriausioji tarnyba
 Loreta Krūšaitė

2014-05-28
 2014-05-28

ŽEMĖS SKLYPO PLANAS M 1:2000

Sklypo plotas 23503 m²

Žemės sklypo kadastro Nr. 5117000012

KOORDINACIŲ ŽINIARASTIS

Koordinatų sistema		LKS-94		Koordinatės X/Y	
Pašto Nr.	Kodas	X	Y	X	Y
1	R	6020837.41	441215.27		
2	R	6020834.90	441257.11		
3	R	6020832.17	441302.80		
4	R	6020831.08	441312.44		
5	R	6020827.97	441339.45		
6	R	6020824.00	441348.88		
7	R	6020818.31	441360.64		
8	R	6020805.12	441376.98		
9	R	6020803.83	441348.04		
10	R	6020797.46	441339.13		
11	R	6020774.18	441330.47		
12	R	6020748.40	441327.93		
13	R	6020732.01	441308.90		
14	R	6020716.75	441288.02		
15	R	6020708.43	441230.43		
16	R	6020628.83	441191.39		
17	R	6020562.84	441161.07		
18	R	6020502.48	441157.63		
19	R	6020486.06	441189.27		
20	R	6020458.85	441179.61		
21	R	6020451.05	441187.01		
22	R	6020442.36	441091.41		
23	R	6020490.78	441128.84		
24	R	6020544.34	441142.49		
25	R	6020566.05	441146.36		
26	R	6020574.47	441150.00		
27	R	6020587.41	441181.31		
28	R	6020589.44	441196.36		
29	R	6020615.35	441200.27		
30	R	6020644.78	441173.53		
31	R	6020712.12	441218.88		
32	R	6020723.65	441252.09		
33	R	6020751.37	441282.61		
34	R	6020773.24	441272.47		
35	R	6020820.85	441217.59		
36	R				

SKLYPO CENTRO KOORDINATĖS

Koordinatų sistema: LKS-94
 Valstybinė koordinatų sistema: X=6020879, Y=441235
 Žemės ūkio ministerija, A. Kaivaliūnas (kvalifikacijos patvirtinimo Nr. 2M-M-1510)

Ziniaraštį sudarė: *[Signature]* (data) 2014-06-28 (data)

Ši žemėlapis iš Lietuvos Administracinių ribų apibrėžimų kodekso.
 47 straipsnis Pastovų žemėnaudos ribų apibrėžimų, sunkiamas arba gadinamas - užtraukti laukų nuo atvejų šimtų penktasdesimties iki penkių šimtų litų.
 48 straipsnis: Geodezinių pagrindo punktų bei maršruterystės ženklų sunaikinimas arba gadinimas - užtraukti laukų nuo penkių šimtų iki vieno tūkstančio litų.

Duomenys apie žemės naudojimo apribojimus

Šil. Nr.	Kodas	Aprašymai	Žemės plotas, m ²
1	2	3	4
1	2	II - Kelių apsaugos zonos	3082
2	26	XXVI - Miesto naudojimo apribojimai	15143
3	64	XXX - Paviršinio vandens telkinių apsaugos zonos ir paviršiaus apsaugos juostos	912

SERVITUOTAS

Šil. Nr.	Kodas	Servituto rūšis	Plotas, m ²



NEKILNOJAMOJO TURTO REGISTRO CENTRINIO DUOMENŲ BANKO IŠRAŠAS

2014-11-19 10:24:57

1. Nekilnojamojo turto registre įregistruotas turtas:

Registro Nr.: 44/1750307

Registro tipas: Žemės sklypas

Sudarymo data: 2014-11-12

Kalvarijos sav. Liubavo sen. Reketijos k.

Registro tvarkytojas: Valstybės įmonės Registrų centro Marijampolės filialas

2. Nekilnojamieji daiktai:

2.1.

Žemės sklypas

Kalvarijos sav. Liubavo sen. Reketijos k.

Unikalus Nr.: 4400-3123-2516

Žemės sklypo kadastro numeris: 5170/0002:194 Salaperauglio k.v.

Pagrindinė naudojimo paskirtis: Miškų ūkio

Naudojimo būdas: Ūkinių miškų sklypai

Žemės sklypo plotas: 3.7936 ha

Žemės ūkio naudmenų plotas viso: 0.2904 ha

iš jo: ariamos žemės plotas: 0.2904 ha

Miško žemės plotas: 3.4468 ha

Kelių plotas: 0.0564 ha

Žemės ūkio naudmenų našumo balas: 28.0

Matavimų tipas: Žemės sklypas suformuotas atliekant kadastrinius matavimus

Indeksuota žemės sklypo vertė: 18962 Lt

Indeksuota žemės sklypo vertė be miško: 261 Lt

Indeksuota miško vertė: 18701 Lt

Indeksuota miško medynų vertė: 16114 Lt

Žemės sklypo vertė: 5137 Lt

Vidutinė rinkos vertė: 18700 Lt

Vidutinės rinkos vertės nustatymo data: 2014-06-27

Kadastro duomenų nustatymo data: 2014-06-27

3. Daikto priklausiniai iš kito registro: įrašų nėra

4. Nuosavybė:

4.1.

Nuosavybės teisė

Savininkas: LIETUVOS RESPUBLIKA, a.k. 111105555

Daiktas: žemės sklypas Nr. 4400-3123-2516, aprašytas p. 2.1.

Įregistravimo pagrindas: Nacionalinės žemės tarnybos teritorinio skyriaus vedėjo sprendimas, 2014-11-04, Nr. 20SK-(14.20.110.)-1194

Įrašas galioja: Nuo 2014-11-19

5. Valstybės ir savivaldybių žemės patikėjimo teisė:

5.1.

Valstybinės žemės patikėjimo teisė

Patikėtinis: Nacionalinė žemės tarnyba prie Žemės ūkio ministerijos, a.k. 188704927

Daiktas: žemės sklypas Nr. 4400-3123-2516, aprašytas p. 2.1.

Įregistravimo pagrindas: Nacionalinės žemės tarnybos teritorinio skyriaus vedėjo sprendimas, 2014-11-04, Nr. 20SK-(14.20.110.)-1194

Įrašas galioja: Nuo 2014-11-19

6. Kitos daiktinės teisės:

6.1.

Kelio servitutas - teisė važiuoti transporto priemonėmis, naudotis pėsčiųjų taku, varyti galvijus (tarnaujantis)

Daiktas: žemės sklypas Nr. 4400-3123-2516, aprašytas p. 2.1.

Įregistravimo pagrindas: Nacionalinės žemės tarnybos teritorinio skyriaus vedėjo sprendimas, 2014-11-04, Nr. 20SK-(14.20.110.)-1194

Plotas: 0.0564 ha

Kopija tikra

[rašas galioja: Nuo 2014-11-19

- 6.2. Kelio servitutas - teisė važiuoti transporto priemonėmis, naudotis pėsčiųjų taku, varyti galvijas (viešpataujantis)
Daiktas: žemės sklypas Nr. 4400-3123-2516, aprašytas p. 2.1.
[registravimo pagrindas: Nacionalinės žemės tarnybos teritorinio skyriaus vedėjo sprendimas, 2014-11-04, Nr. 20SK-(14.20.110.)-1194
[rašas galioja: Nuo 2014-11-19

7. Juridiniai faktai: įrašų nėra

8. Žymos: įrašų nėra

9. Specialiosios žemės ir miško naudojimo sąlygos:

- 9.1. XXVI. Miško naudojimo apribojimai
Daiktas: žemės sklypas Nr. 4400-3123-2516, aprašytas p. 2.1.
[registravimo pagrindas: Nacionalinės žemės tarnybos teritorinio skyriaus vedėjo sprendimas, 2014-11-04, Nr. 20SK-(14.20.110.)-1194
Plotas: 3.4468 ha
[rašas galioja: Nuo 2014-11-13
- 9.2. II. Kelių apsaugos zonos
Daiktas: žemės sklypas Nr. 4400-3123-2516, aprašytas p. 2.1.
[registravimo pagrindas: Nacionalinės žemės tarnybos teritorinio skyriaus vedėjo sprendimas, 2014-11-04, Nr. 20SK-(14.20.110.)-1194
Plotas: 0.1425 ha
[rašas galioja: Nuo 2014-11-13

10. Daikto registravimas ir kadastro žymos:

- 10.1. Suformuotas naujas (daikto registravimas)
Daiktas: žemės sklypas Nr. 4400-3123-2516, aprašytas p. 2.1.
[registravimo pagrindas: Nacionalinės žemės tarnybos teritorinio skyriaus vedėjo sprendimas, 2014-11-04, Nr. 20SK-(14.20.110.)-1194
[rašas galioja: Nuo 2014-11-13
- 10.2. Kadastrinius matavimus atliko (kadastro žyma)
UAB "Narma", a.k. 302513346
Daiktas: žemės sklypas Nr. 4400-3123-2516, aprašytas p. 2.1.
[registravimo pagrindas: Kvalifikacijos pažymėjimas, 2011-06-16, Nr. 2M-M-1510
Nekilnojamojo daikto kadastro duomenų byla, 2014-06-27
[rašas galioja: Nuo 2014-11-13


11. Registro pastabos ir nuorodos: įrašų nėra

12. Kita informacija: įrašų nėra

13. Informacija apie duomenų sandoriui tikslinimą: įrašų nėra

2014-11-19 10:24:57

Dokumentą atspausdino: Vyresnioji
registratorė



REGINA
BITINIENĖ

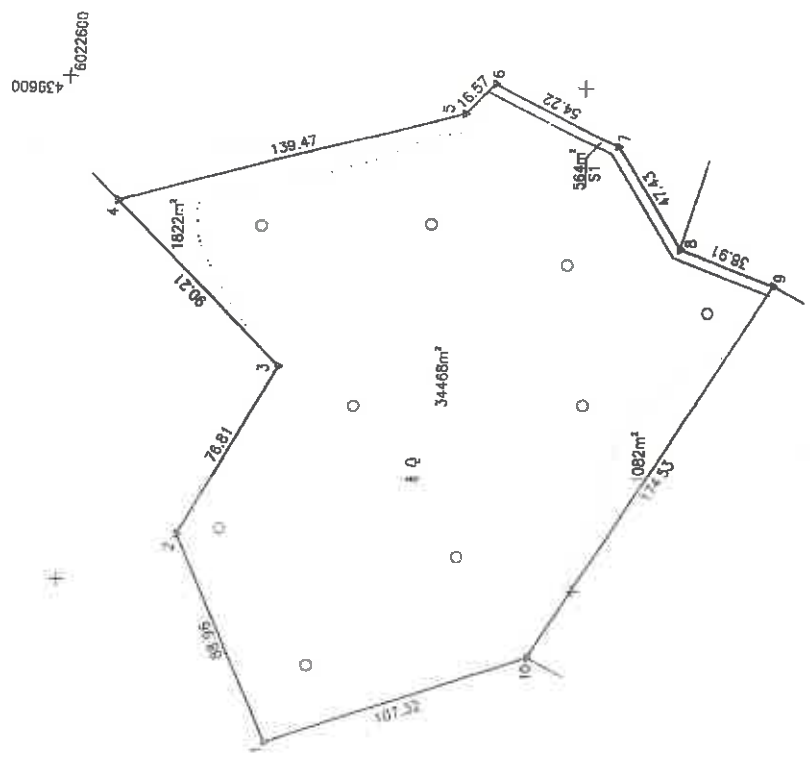
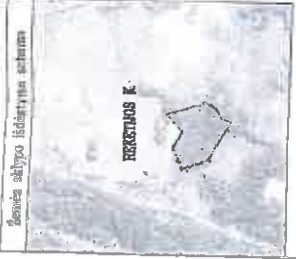
Kopija tikra

Marjampolės, Kazlų Rūdos
ir Kalyvių skyriaus
vėlinių apžeminimo
Loreta Krupavičienė



ŽEMĖS SKLYPO PLANAS M 1:2000

Sklypo plotas 37936 m²



Kadastras:	Vietovė	Salaiparaugio žemės sklypo kadastro Nr.	blokas	sklypas
		511700002346	000	02
Galvė, namo Nr.	388-15			
Kaimas (miestelis)	Raketijs			
Suaizija	Ilubavo			
Miestas (rajonas)	Mažeikijos			
Apskrėtis	Marjampolis			

Grėlinių žemės sklypo kadastro Nr.	Pastabas
1-2-3-4	5170/0002-346
4-5-6-7-8	
8-9	5170/0002-280
9-10	5170/0002-383
10-1	5170/0002-346

UAB "M. A. Specializė" Kėdainio Brankežiai

SUDERINTA VI Marjampolės miškų urėdijos miškų urėdas
Kestytis Bielskis
2014 m. 08-16 d.

Su pašalintomis vietovėse žemės sklypo ribomis, aprašytomis 2013 m. rugpjūčio mėn. 20 d. žemės sklypo pažemėjimo-parašymo akto nuolatų pėlu sutikimas žemės savininkui (savdošojai):
VI MARJAMPOLĖS MIŠKŲ URĖDIJA V/A BUKAUBIG

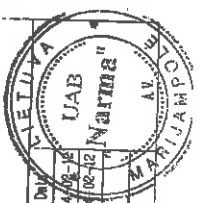
Marjampolės miškų urėdijos
2014-08-16 (parašas)

Nacionalinė žemės tarnyba prie Žemės ūkio ministro Marjampolės, Kaunų Rūdos ir Mažeikijos skyrius
Palaikytojas: (parašas)
Suderintojas: (parašas)

Kopija tikra
Marjampolės Mažeikijos ir Kėdainių apskr. žemės ūkio tarnyba
Loreta Kupčiūtė

Įmonės kodas 302613346
Olimūnų g. 10a, LT-85306 Marjampolė
Tel. (8-345) 56538

Pareigos	Paršas	Įvardas, pavardė	DN
Direktorius	[Paršas]	Andrius Revelliuskas	2014-08-16
Metinis	[Paršas]	Andrius Revelliuskas	2014-08-16



ŽĖMĖS SKLYPO PLANAS M 1:2000

Sklypo plotas 37936 m²

Žemės sklypo kadastro Nr. 51171001002

KOORDINACIŲ ŽINIARŠTIS

Koordinacių sistema		LKS-94		Tiesio Nr.		Kodas		X	Y
Kodas	Tiesio Nr.	X	Y	X	Y	X	Y	X	Y
R	6022517.67		439537.88						
R	6022553.84		439418.16						
R	6022516.35		439488.20						
R	6022580.05		439550.06						
R	6022448.12		439588.95						
R	6022434.85		439601.10						
R	6022386.41		439578.74						
R	6022361.98		439538.05						
R	6022325.52		439522.48						
R	6022416.43		439373.50						

Koordinacių sistema		Koordinatės X/Y	
Valstybinė	LKS-94	X=6022456	Y=439477

Žiniaraščių sudarė	Žiniaraščių patvirtino	2014-02-12
<i>[Signature]</i>	<i>[Signature]</i>	(data)

A. Kavaliauskas
(vardas ir pavardė)

Užrašė ir Lietuvos Administracinių Teisėjų kolegijos kodexu:
 47 straipsnis. Pastovių žemėnaudos ribojimų, žiniarštinis arba geodimnis - užrašė buda
 nuo dvejų metų penkiasdešimties iki penkių šimtų litų.
 48 straipsnis. Geodimnio pagrindo nuotraukos bei matavimų duomenų surinkimo ar geodimnis - užrašė buda
 nuo penkių šimtų iki vieno tūkstančio litų.

Duomenys apie žemės naudojimo apribojimus

Eil. Nr.	Kodas	Aprašymas	Žemės plotas, m ²
1	2	3	4
1	2	II - Kelių apsaugos zonos	1425
2	26	XXVI - Miško naudojimo apribojimai	34469

SERVITUTAS		Plotas, m ²
Eil. Nr.	Kodas	Servituto rūšis
1	114	Kelio servitutas - laisvė važiuoti transporto priemonėmis, naudotis pėsčiųjų taku, varyti gatvius (išskaitantis dalikdas)
2	214	Sl. Kelio servitutas - laisvė važiuoti transporto priemonėmis, naudotis pėsčiųjų taku, varyti gatvius (išskaitantis dalikdas)
		564



VALSTYBĖS ĮMONĖ REGISTRŲ CENTRAS
Vinco Kudirkos g. 18-3, LT-03105 Vilnius, tel. (5) 2688 262, faks. (5) 2688 311, el.p. info@registrucentras.lt

NEKILNOJAMOJO TURTO REGISTRO CENTRINIO DUOMENŲ BANKO IŠRAŠAS

1. Nekilnojamojo turto registre įregistruotas turtas: 2014-11-19 07:56:29

Registro Nr.: 44/1750308
Registro tipas: Žemės sklypas
Sudarymo data: 2014-11-12
Kalvarijos sav. Liubavo sen. Reketijos k.
Registro tvarkytojas: Valstybės įmonės Registrų centro Marijampolės filialas

2. Nekilnojamieji daiktai:

2.1.

Žemės sklypas
Kalvarijos sav. Liubavo sen. Reketijos k.
Unikalus Nr.: 4400-3123-3368
Žemės sklypo kadastro numeris: 5170/0002:216 Salaperaugio k.v.
Pagrindinė naudojimo paskirtis: Miškų ūkio
Naudojimo būdas: Ūkinių miškų sklypai
Žemės sklypo plotas: 8.3170 ha
Žemės ūkio naudmenų plotas viso: 0.9285 ha
iš jo: ariamos žemės plotas: 0.9285 ha
Miško žemės plotas: 5.9179 ha
Kitos žemės plotas: 1.4706 ha
Žemės ūkio naudmenų našumo balas: 28.0
Matavimų tipas: Žemės sklypas suformuotas atliekant kadastrinius matavimus
Indeksuota žemės sklypo vertė: 21822 Lt
Indeksuota žemės sklypo vertė be miško: 658 Lt
Indeksuota miško vertė: 21165 Lt
Indeksuota miško medynų vertė: 17549 Lt
Žemės sklypo vertė: 6327 Lt
Vidutinė rinkos vertė: 25600 Lt
Vidutinės rinkos vertės nustatymo data: 2014-02-24
Kadastro duomenų nustatymo data: 2013-09-20

3. Daikto priklausiniai iš kito registro: [rašų nėra]

4. Nuosavybė:

4.1.

Nuosavybės teisė
Savininkas: LIETUVOS RESPUBLIKA, a.k. 111105555
Daiktas: žemės sklypas Nr. 4400-3123-3368, aprašytas p. 2.1.
[registravimo pagrindas: Nacionalinės žemės tarnybos teritorinio skyriaus vedėjo sprendimas, 2014-11-04, Nr. 20SK-(14.20.110.)-1196
[rašas galioja: Nuo 2014-11-19

5. Valstybės ir savivaldybių žemės patikėjimo teisė:

5.1.

Valstybinės žemės patikėjimo teisė
Patikėtinis: Nacionalinė žemės tarnyba prie Žemės ūkio ministerijos, a.k. 188704927
Daiktas: žemės sklypas Nr. 4400-3123-3368, aprašytas p. 2.1.
[registravimo pagrindas: Nacionalinės žemės tarnybos teritorinio skyriaus vedėjo sprendimas, 2014-11-04, Nr. 20SK-(14.20.110.)-1196
[rašas galioja: Nuo 2014-11-19

6. Kitos daiktinės teisės : [rašų nėra]

7. Juridiniai faktai: [rašų nėra]

8. Žymos: [rašų nėra]

Kopija tikra

9. Specialiosios žemės ir miško naudojimo sąlygos:

9.1.

XXVI. Miško naudojimo apribojimai

Daiktas: žemės sklypas Nr. 4400-3123-3368, aprašytas p. 2.1.

[registravimo pagrindas: Nacionalinės žemės tarnybos teritorinio skyriaus vedėjo sprendimas, 2014-11-04, Nr. 20SK-(14.20.110.)-1196

Plotas: 5.9179 ha

[rašas galioja: Nuo 2014-11-13

9.2.

II. Kelių apsaugos zonos

Daiktas: žemės sklypas Nr. 4400-3123-3368, aprašytas p. 2.1.

[registravimo pagrindas: Nacionalinės žemės tarnybos teritorinio skyriaus vedėjo sprendimas, 2014-11-04, Nr. 20SK-(14.20.110.)-1196

Plotas: 0.2739 ha

[rašas galioja: Nuo 2014-11-13

10. Daikto registravimas ir kadastro žymos:

10.1.

Suformuotas naujas (daikto registravimas)

Daiktas: žemės sklypas Nr. 4400-3123-3368, aprašytas p. 2.1.

[registravimo pagrindas: Nacionalinės žemės tarnybos teritorinio skyriaus vedėjo sprendimas, 2014-11-04, Nr. 20SK-(14.20.110.)-1196

[rašas galioja: Nuo 2014-11-13

10.2.

Kadastrinius matavimus atliko (kadastro žyma)

UAB "Narma", a.k. 302513346

Daiktas: žemės sklypas Nr. 4400-3123-3368, aprašytas p. 2.1.

[registravimo pagrindas: Kvalifikacijos pažymėjimas, 2011-06-16, Nr. 2M-M-1510

Nekilnojamojo daikto kadastro duomenų byla, 2013-09-20

[rašas galioja: Nuo 2014-11-13

11. Registro pastabos ir nuorodos: įrašų nėra

12. Kita informacija: įrašų nėra

13. Informacija apie duomenų sandoriui tikslinimą: įrašų nėra

2014-11-19 07:56:29

Dokumentą atspausdino:
Vyresnioji registratorė



LAIMUTĖ
MOCKIENĖ

Manjanevičės Kęstutis Rūdis
ir Kęstutis Rūdis
Vyriausybės sekretoriai

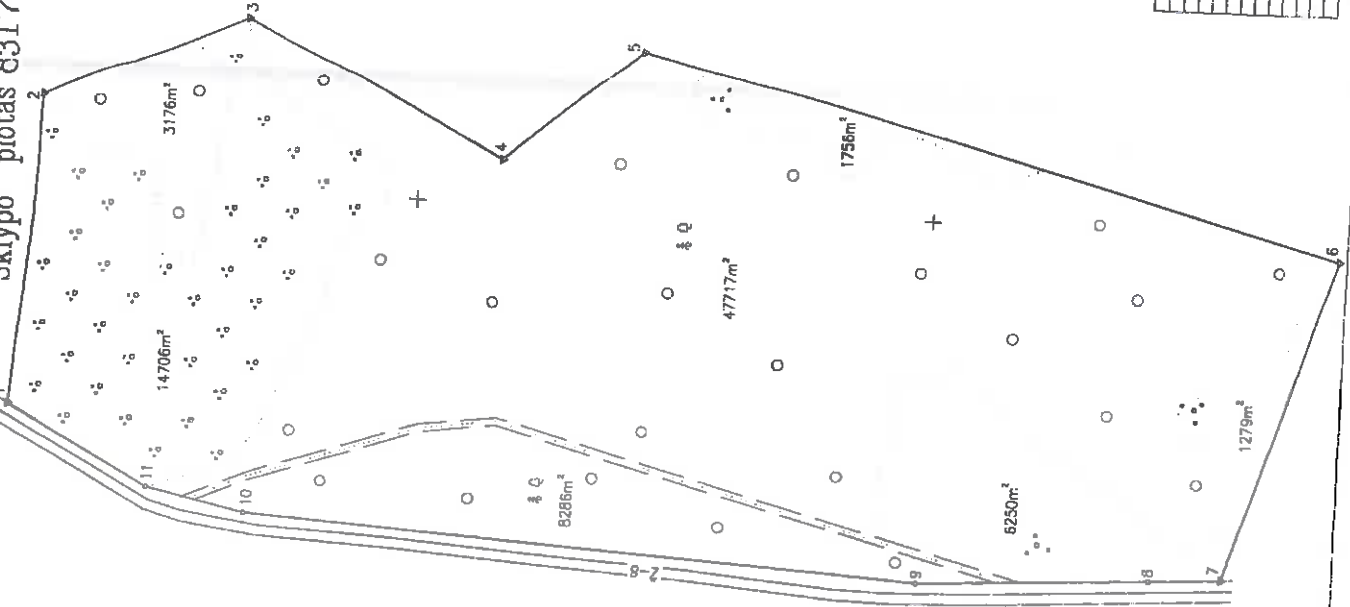
Loreta Krupavičienė



Zemės sklypo išdėlymo schema



ŽEMĖS SKLYPO PLANAS M 1:2000
Sklypo plotas 83170 m²



Kadastro:	vidurinė	Sakaperaugio	bičionis	sklypas
	Zemės sklypo kadastrinis Nr.	511700002	002	246

Gatvės namo Nr.	388-13
Kaimas (miestelis)	Bekebijos
Seniūnija	Linbavo
Miestelis (rajonas)	Kašerajus
Apskritys	Marijampolės

Greitmojis	Greitmojis žemės sklypo kadastrinis Nr.	Pastabas
1-2-3-4-5-6-7	5170/0002-388	
7-8-9-10-11-1	5170/0002-1	8m kelias

141122 Vyriausioji kadastrinė tarnyba
 Nacionalinė žemės kadastrinė tarnyba
 Lietuvos Respublika

Su pateiktomis vietovėje žemės sklypo ribomis, aprašymais... 2013 m. rugpjūtį... mūn. 20 d. žemės sklypo pateiktinumo-parašymo akta, ir nusakyta ploto sutinimą
 Žemės savininkas (naudotojas)
V. MARIJAPOLIS MUSKŲ UŽEŽMA /A 15411816

(Handwritten signature)
 (parašas)

(vardas, pavardė) (pavardė) (vardas, pavardė) (data)
 Nacionalinė žemės kadastrinė tarnyba
 Marijampolės miesto vyriausybės prie žemės ūkio administracijos
 Marijampolės, laiško rūkio ir Kašerajaus sklypas
 Pajūrio: Agardas Štarkas
 Soderinis: 2014-07-28

20140506

Linijų anotacijų lentelė	Atkartinumas
Greitmojis	122,78
1-2	86,27
2-3	114,82
3-4	71,17
4-5	282,58
5-6	251,72
6-7	50,35
7-8	262,01
8-9	38,17
9-10	53,71
10-11	
11-1	

Kopija tikra
 Marijampolės miesto vyriausybės prie žemės ūkio administracijos
 Loreta Krupciovaitė

Įrašas kodas 30253346
 Oklaikų p. 10a, LT-68306 Marijampolė
 Tel. (8-343) 56538

2014-07-28

Deja: 2463

2014-07-28

2014-07-28

ŽEMĖS SKLYPO PLANAS M 1:2000

Sklypo plotas 83170 m²

Žemės sklypo kadastro Nr. 511701010102

KOORDINACIŲ ŽINIARASTIS


Koordinacių sistema	LKS-94		Taško Nr.	Kodas	X	Y
	X	Y				
1	R	6021755.49	438913.51			
2	R	6021746.67	439035.97			
3	R	6021668.45	439072.35			
4	R	6021567.66	439017.34			
5	R	6021514.29	439064.43			
6	R	6021241.31	438891.00			
7	R	6021201.66	438863.86			
8	R	6021309.92	438862.15			
9	R	6021400.18	438857.54			
10	R	6021661.68	438873.86			
11	R	6021699.91	438882.37			

SKLYPO CENTRO KOORDINATĖS	
Koordinatės X/Y	X=6021508 Y=438855
Koordinatė sistema	Vaštybinė LKS-1984
Žiniarastį sudarė	A. Kavalavskas (paraišiusis žiniarastį Nr.)
	2014-01-22 (data)

Išbraukta iš Lietuvos Administracinių Įrašų Įrašų žemėraščių žemėlapis.
 47 straipsnis. Pastatų žemėnaudojimo ribojimų suaukinimas arba gadinimas - užtraukia baudą nuo dviejų šimtų penkiasdešimties iki penkių šimtų litų.
 48 straipsnis. Geoderinio pagrandio punkto bei markės identifikacijos ženklų suaukinimas arba gadinimas - užtraukia baudą nuo penkių šimtų iki vieno tūkstančio litų.

Duomenys apie žemės naudojimo apribojimus

Eil. Nr.	Kodas	Apribojimai		Žemės plotas, m ²
		3	4	
1	2			4
1	2	II - ūkių apsaugos zonos	X	2739
2	26	XIV - miško naudojimo apribojimai		50179



SERVIJUTIS		Plotas, m ²
Eil. Nr.	Kodas	



VALSTYBĖS ĮMONĖ REGISTRŲ CENTRAS

Vinco Kudirkos g. 18-3, LT-03105 Vilnius, tel. (5) 2688 262, faks. (5) 2688 311, el.p. info@registrucentras.lt

NEKILNOJAMOJO TURTO REGISTRO CENTRINIO DUOMENŲ BANKO IŠRAŠAS

2014-11-19 09:43:36

1. Nekilnojamojo turto registre įregistruotas turtas:

Registro Nr.: 44/1750312

Registro tipas: Žemės sklypas

Sudarymo data: 2014-11-12

Kalvarijos sav. Liubavo sen. Žiogaičių k.

Registro tvarkytojas: Valstybės įmonės Registrų centro Marijampolės filialas

2. Nekilnojamieji daiktai:

2.1.

Žemės sklypas

Kalvarijos sav. Liubavo sen. Žiogaičių k.

Unikalus Nr.: 4400-3123-3857

Žemės sklypo kadastro numeris: 5170/0002:234 Salaperaugio k.v.

Pagrindinė naudojimo paskirtis: Miškų ūkio

Naudojimo būdas: Ūkinių miškų sklypai

Žemės sklypo plotas: 1.1204 ha

Žemės ūkio naudmenų plotas viso: 0.0455 ha

Iš jo: ariamos žemės plotas: 0.0455 ha

Miško žemės plotas: 1.0749 ha

Žemės ūkio naudmenų našumo balas: 28.0

Matavimų tipas: Žemės sklypas suformuotas atliekant kadastrinius matavimus

Indeksuota žemės sklypo vertė: 4270 Lt

Indeksuota žemės sklypo vertė be miško: 27 Lt

Indeksuota miško vertė: 4243 Lt

Indeksuota miško medynų vertė: 3614 Lt

Žemės sklypo vertė: 1163 Lt

Vidutinė rinkos vertė: 4310 Lt

Vidutinės rinkos vertės nustatymo data: 2014-02-20

Kadastro duomenų nustatymo data: 2013-09-20

3. Daikto priklausiniai iš kito registro: įrašų nėra

4. Nuosavybė:

4.1.

Nuosavybės teisė

Savininkas: LIETUVOS RESPUBLIKA, a.k. 111105555

Daiktas: žemės sklypas Nr. 4400-3123-3857, aprašytas p. 2.1.

Įregistravimo pagrindas: Nacionalinės žemės tarnybos teritorinio skyriaus vedėjo sprendimas, 2014-11-04, Nr. 20SK-(14.20.110.)-1198

Įrašas galioja: Nuo 2014-11-19

5. Valstybės ir savivaldybių žemės patikėjimo teisė:

5.1.

Valstybinės žemės patikėjimo teisė

Patikėtinis: Nacionalinė žemės tarnyba prie Žemės ūkio ministerijos, a.k. 188704927

Daiktas: žemės sklypas Nr. 4400-3123-3857, aprašytas p. 2.1.

Įregistravimo pagrindas: Nacionalinės žemės tarnybos teritorinio skyriaus vedėjo sprendimas, 2014-11-04, Nr. 20SK-(14.20.110.)-1198

Įrašas galioja: Nuo 2014-11-19

6. Kitos daiktinės teisės: įrašų nėra

7. Juridiniai faktai: įrašų nėra

8. Žymos: įrašų nėra

9. Specialiosios žemės ir miško naudojimo sąlygos:

9.1.

XXIX. Paviršinio vandens telkinių pakrantės apsaugos

Kopija tikra

juostos

Daiktas: žemės sklypas Nr. 4400-3123-3857, aprašytas p. 2.1.
[registravimo pagrindas: Nacionalinės žemės tarnybos teritorinio skyriaus vedėjo sprendimas, 2014-11-04, Nr. 20SK-(14.20.110.)-1198

Plotas: 0.0501 ha

[rašas galioja: Nuo 2014-11-13

9.2.

XXIX. Paviršinio vandens telkinių apsaugos zonos

Daiktas: žemės sklypas Nr. 4400-3123-3857, aprašytas p. 2.1.
[registravimo pagrindas: Nacionalinės žemės tarnybos teritorinio skyriaus vedėjo sprendimas, 2014-11-04, Nr. 20SK-(14.20.110.)-1198

Plotas: 1.0984 ha

[rašas galioja: Nuo 2014-11-13

9.3.

XXVI. Miško naudojimo apribojimai

Daiktas: žemės sklypas Nr. 4400-3123-3857, aprašytas p. 2.1.
[registravimo pagrindas: Nacionalinės žemės tarnybos teritorinio skyriaus vedėjo sprendimas, 2014-11-04, Nr. 20SK-(14.20.110.)-1198

Plotas: 1.0749 ha

[rašas galioja: Nuo 2014-11-13

9.4.

II. Kelių apsaugos zonos

Daiktas: žemės sklypas Nr. 4400-3123-3857, aprašytas p. 2.1.
[registravimo pagrindas: Nacionalinės žemės tarnybos teritorinio skyriaus vedėjo sprendimas, 2014-11-04, Nr. 20SK-(14.20.110.)-1198

Plotas: 0.1269 ha

[rašas galioja: Nuo 2014-11-13

10. Daikto registravimas ir kadastro žymos:

10.1.

Suformuotas naujas (daikto registravimas)

Daiktas: žemės sklypas Nr. 4400-3123-3857, aprašytas p. 2.1.
[registravimo pagrindas: Nacionalinės žemės tarnybos teritorinio skyriaus vedėjo sprendimas, 2014-11-04, Nr. 20SK-(14.20.110.)-1198

[rašas galioja: Nuo 2014-11-13

10.2.

Kadastrinius matavimus atliko (kadastro žyma)

UAB "Narma", a.k. 302513346

Daiktas: žemės sklypas Nr. 4400-3123-3857, aprašytas p. 2.1.
[registravimo pagrindas: Kvalifikacijos pažymėjimas, 2011-06-16, Nr. 2M-M-1510
Nekilnojamojo daikto kadastro duomenų byla, 2013-09-20

[rašas galioja: Nuo 2014-11-13


11. Registro pastabos ir nuorodos: įrašų nėra

12. Kita informacija: įrašų nėra

13. Informacija apie duomenų sandoriui tikslinimą: įrašų nėra

2014-11-19 09:43:36

Dokumentą atspausdino: Vyresnioji
registratorė



REGINA
BITINIENĖ

Kopija tilpa

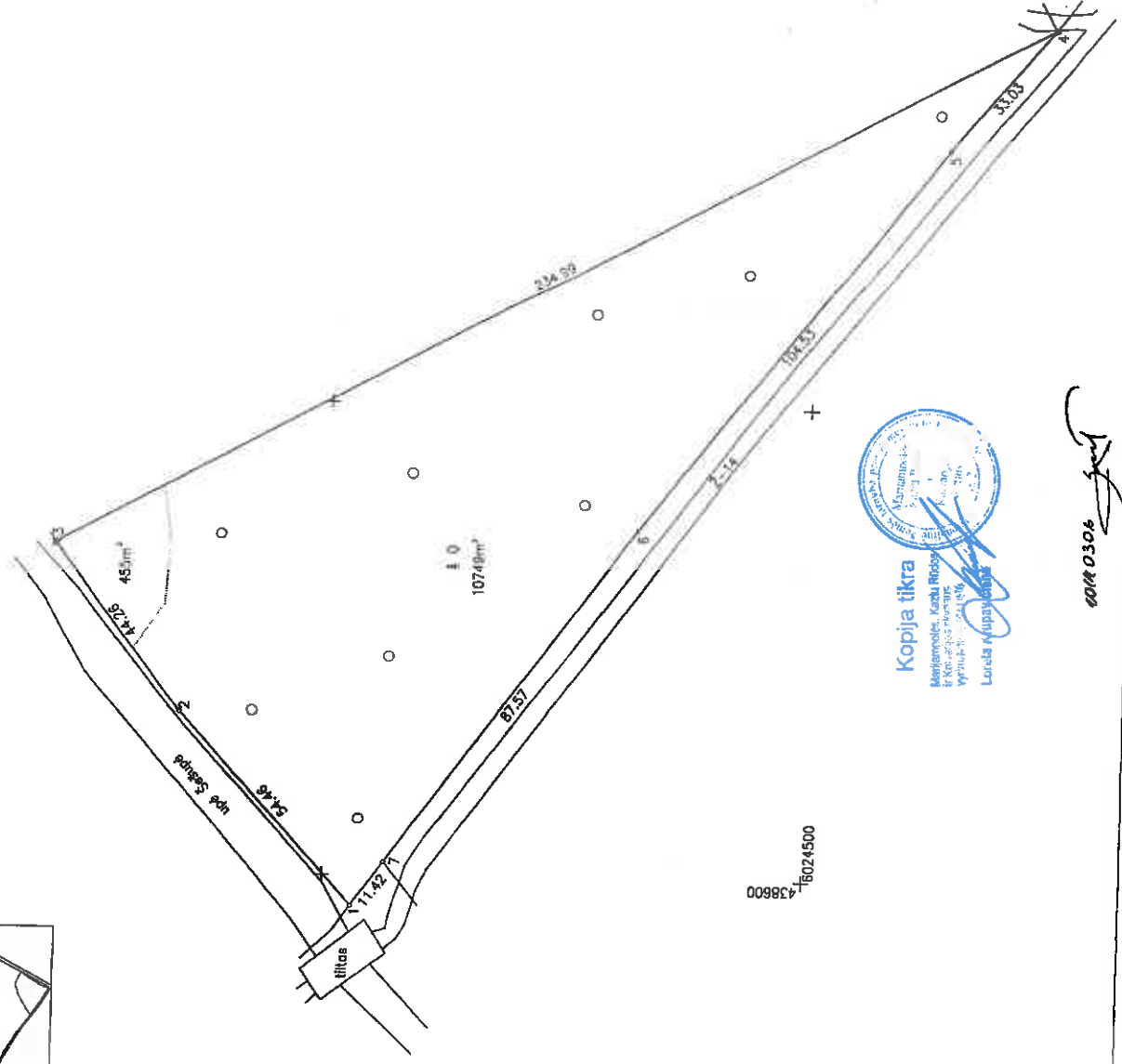
Marjampolės, Kaimų Rūdos
ir Kaimelių seniūnijos
Vyresnioji registratorė
Lareta Krupavičienė





ŽEMĒS SKLYPO PLANAS M 1:1000

Sklypo plotas 11204 m²



Kodstars	vietovē	Saukumauglis	bloks	sklypas
	zemes sklypa kodstars Nr.	5 1 7 0 0 0 2	2	1 3 4
Galvā, namā Nr.	308-19			
Kaimiņi (mājas Nr.)	Zūgaidļu			
Stabiņi	Liņdaru			
Miestas (reģions)	Kaņavītes			
Apdzīvotība	Marijampolē			

Grādiņybē	Grēšimo zemes sklypa mājas Nr.	Pastāvības up. Sēņupe
1-2-3		
3-4	5170/0002:30	
4-5-6-7	5170/7000:1	14m kolnas
7-1	5160/7000:1	14m kolnas

14.11.12. Pirmreģistrācijas kadastroģiķis
 Kristīne Briukāne

Su pabeidzotais atbilstošā zemes sklypa rīcības, aprakstam... 2018... m.
 rīcībā... mē. 20. d. izdeva sklypa pabeidzotā-parašdymo akts, ir nusiataja plotu sūtātne:
 Zemes zemeszinas (paudroņoj):
 VI MARIJAMPOLĒS MĪKŪ UZDODIA 1/A 1084016

2014-07-28
 (dati)
 (paraksts)
 (dati)

Izdeva izdevs 30263846	
Dzīvokļu ē. 10a, LT-06306 Marijampolē	
Tāl. (P-843) 66638	
Paraksts	Paraksts
Directorijs	Directorijs
Metināšanas	Metināšanas

Kopija tikra
 Marijampolē, Karaļa Rīcības
 Pirmreģistrācijas kadastroģiķis
 Loreta Kupavāne

60180306

ŽEMĖS SKLYPO PLANAS M 1:1000

Sklypo plotas 11204 m²

Žemės sklypo kadastro Nr. 5117|0|0|0|2

KOORDINACIJŲ ŽINIARAŠTIS

Koordinacijų sistema		LKS-94		Koordinatės X/Y	
Taško Nr.	Kodas	X	Y	Taško Nr.	Kodas
1	R	6024568.79	438583.59		
2	R	6024630.39	438633.92		
3	R	6024657.22	438685.12		
4	R	6024461.32	438782.98		
5	R	6024471.86	438756.51		
6	R	6024536.93	438873.94		
7	R	6024587.10	438802.85		

Koordinacijų sistema		SKLYPO CENTRO KOORDINATĖS	
Valstybinė LKS-1994	Koordinatės X/Y	X=	Y=
LKS-1994		6024569	438681

Žiniaraščių sudarė	<i>[Signature]</i>	2014-01-17
	A. Kavaliuskas	(data)

Atsaka už Lietuvos Administracinių teisių pažeidimų kodeksą:
 47 straipsnis. Pastovių žemėsnaudotojų žemėsnaudavimo arba geidimams - užtraukia baudą
 nuo dviejų šimtų penkiasdešimties iki penkių šimtų litų,
 48 straipsnis. Geodezinio pagrindo objekto bei matavimų ryšių ženklų sunaikinimas arba gedinimas - užtraukia baudą
 nuo penkių šimtų iki vieno tūkstančio litų.

Duomenys apie žemės naudojimo apribojimus

Bil. Nr.	Kodas	Aprašymas	Žemės plotas, m ²
1	2	III - Kelių apsaugos zonos	1269
2	26	XXVI - Miško naudojimo apribojimai	10749
3	63	XXIX - Paviršinio vandens telkinių apsaugos zonos ir pakrantės apsaugos juostos	10864
4	64	XXX - Paviršinio vandens telkinių apsaugos zonos ir pakrantės apsaugos juostos	501

SERVITUTAS

Bil. Nr.	Kodas	Plotas, m ²
		Servituto rūšis



NEKILNOJAMOJO TURTO REGISTRO CENTRINIO DUOMENŲ BANKO IŠRAŠAS

1. Nekilnojamojo turto registre įregistruotas turtas: 2014-11-20 08:49:50

Registro Nr.: 44/1750313
Registro tipas: Žemės sklypas
Sudarymo data: 2014-11-12

Kalvarijos sav. Llubavo sen. Žiogaičių k.
Registro tvarkytojas: Valstybės įmonės Registrų centro Marijampolės filialas

2. Nekilnojamieji dalktai:

2.1.

Žemės sklypas

Kalvarijos sav. Llubavo sen. Žiogaičių k.

Unikalus Nr.: 4400-3123-3902

Žemės sklypo kadastro numeris: 5170/0002:399 Salaperaugio k.v.

Pagrindinė naudojimo paskirtis: Miškų ūkio

Naudojimo būdas: Ūkinių miškų sklypai

Žemės sklypo plotas: 1.5686 ha

Miško žemės plotas: 1.5686 ha

Žemės ūkio naudmenų našumo balas: 28,0

Matavimų tipas: Žemės sklypas suformuotas atliekant kadastrinius matavimus

Indeksuota žemės sklypo vertė: 5696 Lt

Indeksuota miško vertė: 5696 Lt

Indeksuota miško medynų vertė: 5069 Lt

Žemės sklypo vertė: 1448 Lt

Vidutinė rinkos vertė: 5940 Lt

Vidutinės rinkos vertės nustatymo data: 2014-02-20

Kadastro duomenų nustatymo data: 2013-09-20

3. Daikto priklausiniai iš kito registro: įrašų nėra

4. Nuosavybė:

4.1.

Nuosavybės teisė

Savininkas: LIETUVOS RESPUBLIKA, a.k. 111105555

Daiktas: žemės sklypas Nr. 4400-3123-3902, aprašytas p. 2.1.

Įregistravimo pagrindas: Nacionalinės žemės tarnybos teritorinio skyriaus vedėjo sprendimas, 2014-11-04, Nr. 20SK-(14.20.110.)-1193

Įrašas galioja: Nuo 2014-11-20

5. Valstybės ir savivaldybių žemės patikėjimo teisė:

5.1.

Valstybinės žemės patikėjimo teisė

Patikėtinis: Nacionalinė žemės tarnyba prie Žemės ūkio ministerijos, a.k. 188704927

Daiktas: žemės sklypas Nr. 4400-3123-3902, aprašytas p. 2.1.

Įregistravimo pagrindas: Nacionalinės žemės tarnybos teritorinio skyriaus vedėjo sprendimas, 2014-11-04, Nr. 20SK-(14.20.110.)-1193

Įrašas galioja: Nuo 2014-11-20

6. Kitos daiktinės teisės: įrašų nėra

7. Juridiniai faktai: įrašų nėra

8. Žymos: įrašų nėra

9. Specialiosios žemės ir miško naudojimo sąlygos:

9.1.

XXVI. Miško naudojimo apribojimai

Daiktas: žemės sklypas Nr. 4400-3123-3902, aprašytas p. 2.1.

Įregistravimo pagrindas: Nacionalinės žemės tarnybos teritorinio skyriaus vedėjo sprendimas, 2014-11-04, Nr. 20SK-(14.20.110.)-1193

Plotas: 1.5686 ha

Įrašas galioja: Nuo 2014-11-13

Kopija tikra

10. Daikto registravimas ir kadastro žymos:

10.1.

Suformuotas naujas (daikto registravimas)

Daiktas: žemės sklypas Nr. 4400-3123-3902, aprašytas p. 2.1.

[registravimo pagrindas: Nacionalinės žemės tarnybos teritorinio skyriaus vedėjo sprendimas, 2014-11-04, Nr. 20SK-(14.20.110.)-1193

[rašas galioja: Nuo 2014-11-13

10.2.

Kadastrinius matavimus atliko (kadastro žyma)

UAB "Narma", a.k. 302513346

Daiktas: žemės sklypas Nr. 4400-3123-3902, aprašytas p. 2.1.

[registravimo pagrindas: Kvalifikacijos pažymėjimas, 2011-06-16, Nr. 2M-M-1510

Nekilnojamojo daikto kadastro duomenų byla, 2013-09-20

[rašas galioja: Nuo 2014-11-13


11. Registro pastabos ir nuorodos: įrašų nėra

12. Kita informacija: įrašų nėra

13. Informacija apie duomenų sandoriui tikslinimą: įrašų nėra

2014-11-20 08:49:50

Dokumentą atspausdino:
Vyresnioji registratorė



GENTAUTA
JUŠKIENĖ

Kopija tikra

Marjampolės, Kazlų Rūdos
ir Kaiverinių skyriaus
vyresnioji specialistė

Loreta Krupavičiūtė

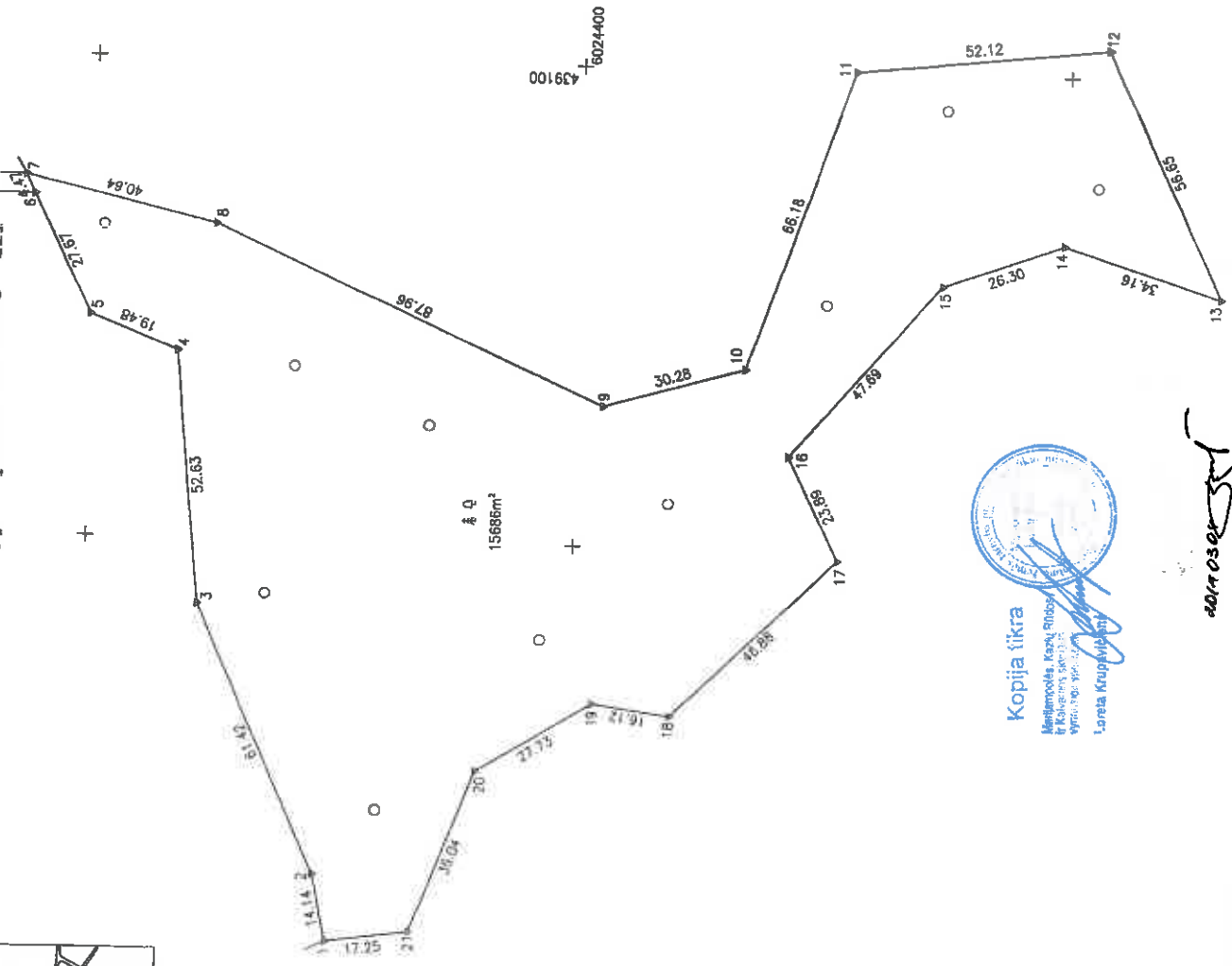


Žemės sklypo išdėstymo schema



ŽEMĖS SKLYPO PLANAS M 1:1000

Sklypo plotas 15686 m²



Kodavimas	Vietovė	Salaiparaugio žemės sklypo kadastrinis nr.	biobas	sklypas
		5 1 7 0 0 0 0 2	2	3 9 9
Gatvė, namo Nr.	398-15			
Kaimas (miestelis)	Šingaitių			
Seniūnija	Liubavo			
Savininkystės	Kūharaijos			
Apibrėžtis	Marjampolės			

Greitinė žemė	Greitinio žemės sklypo kadastrinis nr.	Pastabas
1--6		11/2
6-7		4m kelias
7--21-1	2170/0002:898	

UAB "Specialieji kadastrai"
Kristina Braukienė

Su pažymintomis vietovėmis žemės sklypo riboms, apibrėžtoms... m.
pagrįstas... m. žemės sklypo patvirtinimo-pareigos akta, ir nusiųstų plokštės antrašas:
VI MARJAMPOLĖS MIEŠKIŲ URBENIA 1/4 10441816

Marjampolės miesto savivaldybės administracija
Nacionalinės žemės kadastrų tarnybos Marjampolės, Kazlų Rūdos ir Kelmės skyrius
Aljona Sinickienė
Padarbinė
Sudarbinė

Pareigos	Pasirašas	Vardas, pavardė	Data
Direktorius	<i>[Signature]</i>	Andrius Kavaliūnas	2014-08-20
Netikėtai	<i>[Signature]</i>	Andrius Kavaliūnas	2014-08-20

Įrašas kodas 302618346
UAB "Specialieji kadastrai"
UAB "Specialieji kadastrai"
Tel. (8-343) 56838

Kopija tikra
Marjampolės, Kazlų Rūdos ir Kelmės skyrius
Loreta Krupavičiūtė

[Signature]



VALSTYBĖS ĮMONĖ REGISTRŲ CENTRAS

Vincu Kudirkos g. 18-3, 03105 Vilnius, tel. (8 5) 2688 262, faks. (8 5) 2688 311, el.p. info@registrucentras.lt

NEKILNOJAMOJO TURTO REGISTRO CENTRINIO DUOMENŲ BANKO IŠRAŠAS

2017-02-22 08:09:25

1. Nekilnojamojo turto registre įregistruotas turtas:

Registro Nr.: 44/2114047

Registro tipas: Žemės sklypas

Sudarymo data: 2017-02-10

Kalvarijų sav., Liubavo sen., Reketijos k.

Registro tvarkytojas: Valstybės įmonės Registrų centro Marijampolės filialas

2. Nekilnojamieji daiktai:

2.1.

Žemės sklypas

Kalvarijų sav., Liubavo sen., Reketijos k.

Unikalus daikto numeris: 4400-4506-6136

Žemės sklypo kadastro numeris ir kadastro

vietovės pavadinimas: 5170/0002:413 Salaperaugio k.v.

Daikto pagrindinė naudojimo paskirtis: Miškų ūkio

Žemės sklypo naudojimo būdas: Ūkinių miškų sklypai

Žemės sklypo plotas: 3.1974 ha

Miško žemės plotas: 3.0931 ha

Vandens telkinių plotas: 0.1043 ha

Žemės ūkio naudmenų našumo balas: 28.0

Matavimų tipas: Žemės sklypas suformuotas atliekant kadastrinius matavimus

Indeksuota žemės sklypo vertė: 5120 Eur

Indeksuota miško vertė: 5120 Eur

Indeksuota miško medynų vertė: 4670 Eur

Žemės sklypo vertė: 1254 Eur

Miško žemės ir medynų vertė: 1254 Eur

Miško medynų vertė: 973 Eur

Vidutinė rinkos vertė: 5810 Eur

Vidutinės rinkos vertės nustatymo data: 2017-01-30

Vidutinės rinkos vertės nustatymo būdas: Masinis vertinimas

Kadastro duomenų nustatymo data: 2016-10-10

3. Daikto priklausinai iš kito registro: įrašų nėra**4. Nuosavybė:**

4.1.

Nuosavybės teisė

Savininkas: LIETUVOS RESPUBLIKA, a.k. 111105555

Daiktas: žemės sklypas Nr. 4400-4506-6136, aprašytas p. 2.1.

Įregistravimo pagrindas: 2017-02-03 Nacionalinės žemės tarnybos teritorinio skyriaus vedėjo sprendimas Nr. 20SK-168-(14.20.110.)

Įrašas galioja: Nuo 2017-02-22

5. Valstybės ir savivaldybių žemės patikėjimo teisė:

5.1.

Valstybinės žemės patikėjimo teisė

Patikėtinis: Nacionalinė žemės tarnyba prie Žemės ūkio ministerijos, a.k. 188704927

Daiktas: žemės sklypas Nr. 4400-4506-6136, aprašytas p. 2.1.

Įregistravimo pagrindas: 2017-02-03 Nacionalinės žemės tarnybos teritorinio skyriaus vedėjo sprendimas Nr. 20SK-168-(14.20.110.)

Įrašas galioja: Nuo 2017-02-22

6. Kitos daiktinės teisės : įrašų nėra**7. Juridiniai faktai: įrašų nėra****8. Žymos: įrašų nėra**

Kopija tikra

9. Specialiosios žemės ir miško naudojimo sąlygos:

9.1.

XXIX. Paviršinio vandens telkinių pakrantės apsaugos juostos

Daiktas: žemės sklypas Nr. 4400-4506-6136, aprašytas p. 2.1.
[registravimo pagrindas: 2017-02-03 Nacionalinės žemės tarnybos teritorinio skyriaus vedėjo sprendimas Nr. 20SK-168-(14.20.110.)

Plotas: 0.0782 ha
[rašas galioja: Nuo 2017-02-10

9.2.

XXVI. Miško naudojimo apribojimai

Daiktas: žemės sklypas Nr. 4400-4506-6136, aprašytas p. 2.1.
[registravimo pagrindas: 2017-02-03 Nacionalinės žemės tarnybos teritorinio skyriaus vedėjo sprendimas Nr. 20SK-168-(14.20.110.)

Plotas: 3.0931 ha
[rašas galioja: Nuo 2017-02-10

9.3.

II. Kelių apsaugos zonos

Daiktas: žemės sklypas Nr. 4400-4506-6136, aprašytas p. 2.1.
[registravimo pagrindas: 2017-02-03 Nacionalinės žemės tarnybos teritorinio skyriaus vedėjo sprendimas Nr. 20SK-168-(14.20.110.)

Plotas: 0.1043 ha
[rašas galioja: Nuo 2017-02-10

10. Daikto registravimas ir kadastro žymos:

10.1.

Suformuotas naujas (daikto registravimas)

Daiktas: žemės sklypas Nr. 4400-4506-6136, aprašytas p. 2.1.
[registravimo pagrindas: 2017-02-03 Nacionalinės žemės tarnybos teritorinio skyriaus vedėjo sprendimas Nr. 20SK-168-(14.20.110.)

[rašas galioja: Nuo 2017-02-10

10.2.

Kadastrinius matavimus atliko (kadastro žyma)

ANDRIUS KAVALIAUSKAS

Daiktas: žemės sklypas Nr. 4400-4506-6136, aprašytas p. 2.1.
[registravimo pagrindas: 2011-06-16 Kvalifikacijos pažymėjimas Nr. 2M-M-1510
2016-10-10 Nekilnojamojo daikto kadastro duomenų byla

[rašas galioja: Nuo 2017-02-10


11. Registro pastabos ir nuorodos: [rašų nėra

12. Kita informacija: [rašų nėra

13. Informacija apie duomenų sandoriui tikslinimą: [rašų nėra

2017-02-22 08:09:25

Dokumentą atspausdino Vyresnioji
registratorė



REGINA
BITINIENĖ

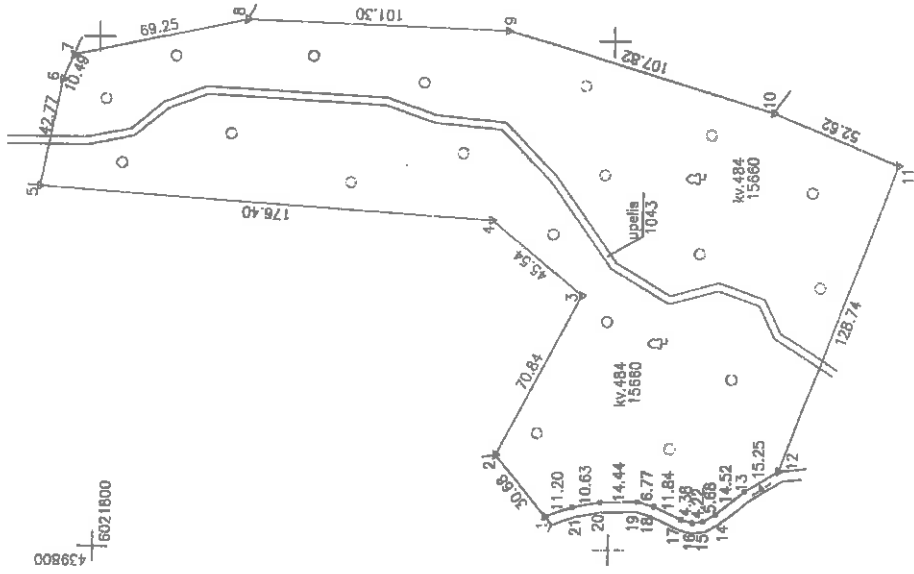
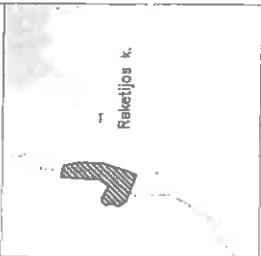
Kopija tikrai

2017-02-22 08:09:25

ŽEMĖS SKLYPO PLANAS M 1:2000

Sklypo plotas 31974 m²

Žemės sklypo identifikavimo schema



Kadastrav.	vietovė	Savivaldybės	biotas	sklypas
	Žemės sklypo kadastrav. Nr.	5 1 1 7 0 0 0 0 2	4 1 3	
Gatvė, namo Nr.	proj. Nr. 398-17			
Kaimas (miestelis)	Elekčiai			
Seniūnija	Limbavė			
Miestas (regionas)	Kaunaras			
Apskritys	Marijampolės			
Gretinomybė	Gretimo žemės sklypo kadastrav. Nr.			Pastabas
1-2	5170/0002-396			
2-5	5170/0002-118			
5-7	5170/0002-145			
7-8	5170/0002-115			
8-10	5170/0002-178			
10-12				1/2
12-21-1				4m įtaisas

LIETUVOS RESPUBLIKA
 ŽEMĖŲ ŪKIO MINISTERIJA
 ŽEMĖŲ KADASTRAS
 2017-02-10
 Krištolas, Krištolas, Krištolas

Su patvirtintomis vietovės žemės sklypo ribomis aprašytomis . . . 2013 . . . m.
 . . . mėn. 20 d. žemės sklypo patvirtinimo-pareiškimo akta, ir nustatytu plotu sutinkame
 žemės savininkui (nustatytą) 31974 m².

LIETUVOS RESPUBLIKA

Nacionalinė žemės kadastrinė tarnyba, žemės ūkio ministerijos
 Marijampolės, Kauno regiono, Elektrėnų, Radvilaiškio rajonų
 Patalpinimas:
SUDERBINIŲKA: (Pareigų pavadinimas) (Pavardė) (Vardas ir pavardė)
 A. V. (jeigu valdovas turėtų kokią nors įgaliojimą įstatymuose)

Įmonės kodas 302813344
 Mūšininkų g. 10a, LT-05508 Marijampolė
 Tel. (8-345) 59588

Paraišius: [Signature]
 Pildantis: [Signature]
 Direktoriaus: [Signature]
 Mėlytinė: [Signature]

Viršininkas: [Signature]
 Vardas, pavardė: [Signature]
 Andrius Kavaliauskas
 Andrius Kavaliauskas

ZĒMĒS SKLYPO PLANAS M 1:2000

Sklypo plotas 31974 m²

Zemes sklypo kadastrā Nr. 511700002

KOORDINĀCIŪ ZĪNĀRĀSTĪS

Koordināciju sistēma	LKS-94		Tasīto Nr.	Kods	X	Y	X	Y
	Kods	X						
1	R	6021624.39			439813.06			
2	R	6021643.68			439836.91			
3	R	6021611.58			439900.08			
4	R	6021646.47			439923.32			
5	R	6021622.48			439941.02			
6	R	6021614.13			439982.97			
7	R	6021610.04			439992.63			
8	R	6021742.43			440007.58			
9	R	6021641.19			440004.08			
10	R	6021538.14			439972.36			
11	R	6021489.56			439962.13			
12	R	6021534.13			439931.35			
13	R	6021647.15			439823.43			
14	R	6021558.48			439814.35			
15	R	6021563.37			439811.45			
16	R	6021567.56			439810.98			
17	R	6021571.76			439812.23			
18	R	6021582.45			439817.31			
19	R	6021688.97			439819.14			
20	R	6021603.40			439818.76			
21	R	6021613.85			439816.83			

SKLYPO CENTRO KOORDINĀTES

Koordināciju sistēma	Koordinātes X/Y
Valstībnē LKS-1984	X=6021632 Y=439930
Zīmētāji sudarē	Andrius Kačinskis (vārds ir paraksts)
	2014.04.18 (datums)

Īrtauka is Lietuva Administracīju Īestīju pazeidīnu kodeks:
47 straijnīs. Pastovīju zemehandof ībzēznīju sūnāksīnās arba gadīnīnās - uzbrūdnīn bauda
noo septīmnāsdēsmīt dvējū īnī vīno šūdnīo katurāsdēsmīt kēturīju eurū.

Duomenys apie žemės naudojimo aprėbėjimus

Est. Nr.	Kodas	Aprėbėjimai	Zemės plotas, m ²
1	2	3	4
1	2	II. Keitū apsaugos zonos	1043
2	26	XXVI. Mīško naudojimo aprėbėjimai	30931
3	64	XXIX. Paviršīnīo vandens taktīnū paktūrnēdās apsaugos īnēkstos	782

Est. Nr.	Kodas	Plīkšas, m ²
	SERVITUTAS	
	Servitūto rūšīs	



VALSTYBĖS ĮMONĖ REGISTRŲ CENTRAS
Vincio Kudirkos g. 18-3, 03105 Vilnius, tel. (8 5) 2688 262, faks. (8 5) 2688 311, el.p. info@registrucentras.lt

NEKILNOJAMOJO TURTO REGISTRO CENTRINIO DUOMENŲ BANKO IŠRAŠAS

2018-02-05 07:55:56

1. Nekilnojamojo turto registre įregistruotas turtas:

Registro Nr.: **44/2197183**
 Registro tipas: **Žemės sklypas**
 Sudarymo data: **2017-12-19**
Kalvarijos sav., Liubavo sen., Reketijos k.
 Registro tvarkytojas: **Valstybės įmonės Registrų centro Marijampolės filialas**

2. Nekilnojamieji daiktai:

2.1. **Žemės sklypas**
Kalvarijos sav., Liubavo sen., Reketijos k.
 Unikalus daikto numeris: **4400-4875-4645**
 Žemės sklypo kadastro numeris ir kadastro
 vietovės pavadinimas: **5170/0002:418 Salaperaugio k.v.**
 Daikto pagrindinė naudojimo paskirtis: **Miškų ūkio**
 Žemės sklypo naudojimo būdas: **Ūkinių miškų sklypai**
 Žemės sklypo plotas: **6.8054 ha**
 Žemės ūkio naudmenų plotas viso: **0.0994 ha**
 iš jo: ariamos žemės plotas: **0.0994 ha**
 Miško žemės plotas: **4.6384 ha**
 Kitos žemės plotas: **2.0676 ha**
 Žemės ūkio naudmenų našumo balas: **28.0**
 Matavimų tipas: **Žemės sklypas suformuotas atliekant kadastrinius matavimus**
 Indeksuota žemės sklypo vertė: **9358 Eur**
 Indeksuota žemės sklypo vertė be miško: **50 Eur**
 Indeksuota miško vertė: **9309 Eur**
 Indeksuota miško medynų vertė: **8371 Eur**
 Žemės sklypo vertė: **2361 Eur**
 Sklypo vertė be miško žemės ir medynų: **31 Eur**
 Miško žemės ir medynų vertė: **2330 Eur**
 Miško medynų vertė: **1744 Eur**
 Vidutinė rinkos vertė: **11300 Eur**
 Vidutinės rinkos vertės nustatymo data: **2016-01-11**
 Vidutinės rinkos vertės nustatymo būdas: **Masinis vertinimas**
 Kadastro duomenų nustatymo data: **2016-01-11**

3. Daikto priklausiniai iš kito registro: įrašų nėra

4. Nuosavybė:

4.1. **Nuosavybės teisė**
 Savininkas: **LIETUVOS RESPUBLIKA, a.k. 111105555**
 Daiktas: **žemės sklypas Nr. 4400-4875-4645, aprašytas p. 2.1.**
 Įregistravimo pagrindas: **2017-12-08 Nacionalinės žemės tarnybos teritorinio skyriaus vedėjo sprendimas Nr. 20SK-1467-(14.20.110.)**
 Įrašas galioja: **Nuo 2018-02-05**

5. Valstybės ir savivaldybių žemės patikėjimo teisė:

5.1. **Valstybinė žemės patikėjimo teisė**
 Patikėtinis: **Nacionalinė žemės tarnyba prie Žemės ūkio ministerijos, a.k. 188704927**
 Daiktas: **žemės sklypas Nr. 4400-4875-4645, aprašytas p. 2.1.**
 Įregistravimo pagrindas: **2017-12-08 Nacionalinės žemės tarnybos teritorinio skyriaus vedėjo sprendimas Nr. 20SK-1467-(14.20.110.)**
 Įrašas galioja: **Nuo 2018-02-05**

Kopija nėra

6. Kitos daiktinės teisės : įrašų nėra

7. Juridiniai faktai: įrašų nėra

8. Žymos: įrašų nėra

9. Specialiosios žemės ir miško naudojimo sąlygos:

9.1.

XXVI. Miško naudojimo apribojimai
 Daiktas: žemės sklypas Nr. 4400-4875-4645, aprašytas p. 2.1.
 Įregistravimo pagrindas: 2017-12-08 Nacionalinės žemės tarnybos teritorinio
 skyriaus vedėjo sprendimas Nr. 20SK-1467-(14.20.110.)
 Plotas: 4.6384 ha
 Įrašas galioja: Nuo 2018-02-01

9.2.

II. Kelių apsaugos zonos
 Daiktas: žemės sklypas Nr. 4400-4875-4645, aprašytas p. 2.1.
 Įregistravimo pagrindas: 2017-12-08 Nacionalinės žemės tarnybos teritorinio
 skyriaus vedėjo sprendimas Nr. 20SK-1467-(14.20.110.)
 Plotas: 0.2153 ha
 Įrašas galioja: Nuo 2018-02-01

10. Daikto registravimas ir kadastro žymos:

10.1.

Suformuotas naujas (daikto registravimas)
 Daiktas: žemės sklypas Nr. 4400-4875-4645, aprašytas p. 2.1.
 Įregistravimo pagrindas: 2017-12-08 Nacionalinės žemės tarnybos teritorinio
 skyriaus vedėjo sprendimas Nr. 20SK-1467-(14.20.110.)
 Įrašas galioja: Nuo 2018-02-01

10.2.

Kadastrinius matavimus atliko (kadastro žyma)
 ANDRIUS KAVALIAUSKAS
 Daiktas: žemės sklypas Nr. 4400-4875-4645, aprašytas p. 2.1.
 Įregistravimo pagrindas: 2011-06-16 Kvalifikacijos pažymėjimas Nr. 2M-M-1510
 2016-01-11 Nekilnojamojo daikto kadastro duomenų byla
 Įrašas galioja: Nuo 2018-02-01

11. Registro pastabos ir nuorodos: įrašų nėra

12. Kita informacija: įrašų nėra

13. Informacija apie duomenų sandoriui tikslinimą: įrašų nėra

2018-02-05 07:55:56

Dokumentą atspausdino Vyresnioji
 registratorė



LAIMUTĖ
 MOCKIENĖ

Kopija tikra

Marjampolės, Kazių Rūdos
 ir Kalvanijos skyriaus
 vyriausioji specialistė

Loreta Krupavičiūtė



Žemės sklypo išmatavimo schema



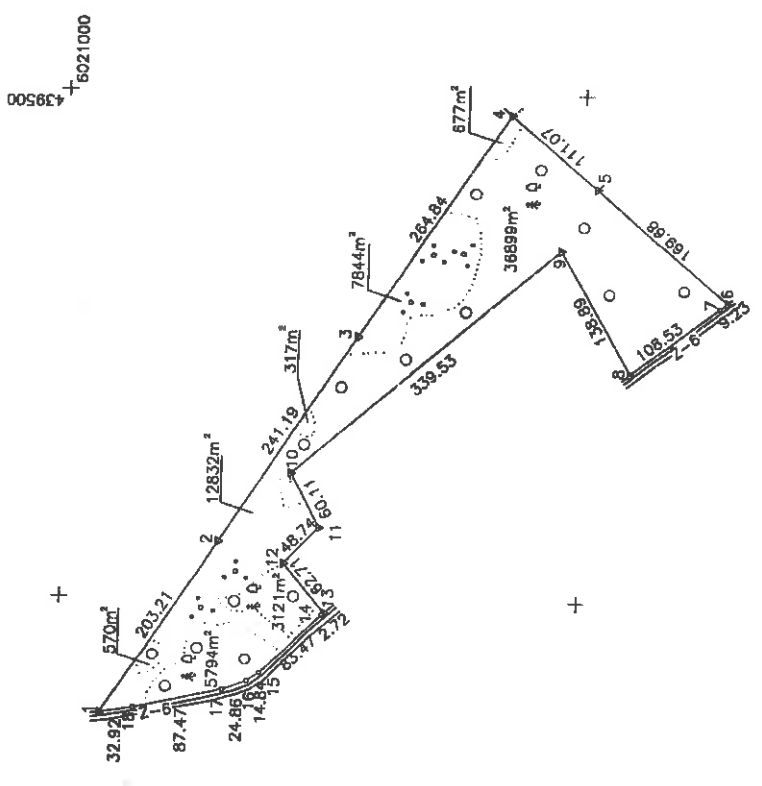
ŽEMĖS SKLYPO PLANAS M 1:5000

Sklypo plotas 68054 m²

Kadastras:	vėlavė	Sėlaiparaugis	bičkos	aktyvas
		Žemės sklypo kadastro Nr. 5 1 7 0 0 0 0 2		4 / 3

Gatvės, namo Nr.	308-12
Kaimas (miestelis)	Šešėlytis
Seniūnija	Umburo
Švietėjiškė	Kaizerijos
Apieštinė	Marjampolė

Gretinūnė	Gretimo žemės sklypo kadastro Nr.	Pastabas
1-2-3-4	6170/0002:176	
4-5	6170/0002:214	
5-6	6170/0002:383	
6-7-8	6170/0001:1	6m kelias
8-9-14	6170/0002:382	
14-9-18-1	6170/0001:2	6m kelias



SKLYPO RIBOS PAŽYKINTOS KADASTRO ŽEMĖŲ APYJE
 VI REGISTRUOTAS MAJAMAPOLĖS FILIALAS
 25000201 Apieštinė
 Kviečia Briaukėte
 Garsėkos ... mokyklai ...

Su pašalinėjomis vietovėje žemės sklypo riboms apvalytoms ... 2013 m. rugpjūtį ... d. šios sklypo patvirtinimo-parašymo akto, ir turėtų būti sutabūs žemės sąvokimas (autotrošai):
 LIETUVOS RESPUBLIKA

Nacionalinė žemės tarnyba prie ŽŪK, Ministerija
 Marjampolės, Kašy Dūkų ir Šilutės rajonų
 Palikrinė ...
 Studentas: ...
 (parašas) (vardas, pavardė) (data)

PIRAMA
UAB "PILNŲ PASAULIO ŽEMĖŲ TARNYBA"

Įmonės kodas 306583446
 Užkaimų g. 10a, LT-68308 Marjampolė
 Tel. (+370) 56188

Parašas: ...
 Direktoriaus: ...
 Metraščio: ...
 2014-07-03

Leida Kęstutė ...

ZĒMĒS SKLYPO PLANAS M 1:5000

Sklypo plotas 68054 m²

Zemes sklypo kadastro Nr. 511700002

KOORDINACIŪ ZĪNĀRĀSTĪTS

Koordinaču sistēma	LKS-94		Kods	X	Y	Taisno Nr.	Kods	X	Y
	Kods	X							
1	R	6020857.87		438886.38					
2	R	6020847.30		439055.87					
3	R	6020718.08		439258.23					
4	R	6020571.95		439480.43					
5	R	6020487.84		439407.88					
6	R	6020359.38		439297.06					
7	R	6020386.67		439281.42					
8	R	6020452.82		439225.15					
9	R	6020521.41		439345.81					
10	R	6020778.21		439123.70					
11	R	6020750.03		439070.80					
12	R	6020783.85		439035.50					
13	R	6020743.26		438987.70					
14	R	6020745.34		438985.96					
15	R	6020804.39		438926.96					
16	R	6020816.81		438918.83					
17	R	6020840.10		438910.13					
18	R	6020825.37		438890.62					

SKLYPO CENTRO KOORDINĀTES	
Koordināciju sistēma	Koordinātes X/Y
Valstība LKS-1994	X=6020659 Y=439208
Zinātniskā nodarē	2M-M-1510 A. Kavaļevska (valsts apkaime)
	2014-02-05 (dat.)

Īstāruka ir Latvijas Administratīvo līniju pārveidējumu kodeks:
 47 strauksnis. Pastorij zemesmēru tīksozīmju smāzīnāmas orā gēdīnāmas - uāzrāukā būdā
 noo d'vējū šīmū penkāsdesmitēs tūkstosmū šīmū līnū.
 48 strauksnis. Ģeodēzīmāno pagrūdo punkto bēi maršrūtdērvētās ženkļū smāzīnāmas orā gēdīnāmas - uāzrāukā būdā
 noo penktū šīmū līnū vīzo tūkstāncio līnū.

Drosmenys apie zemes naudojimo apribojimus

Est. Nr	Kods	Aprībojimai	Zemes plotas, m ²
1	2	3	4
1	2	II - Keltū apzauģe zonas	2153
2	26	XXV - Mīško naudojimo apribojimai	46304
		<i>Taguma šķērsi, šķērsoņi</i>	
		<i>15. Kambaru apzauģe</i>	

SERVITŪTAS	
Kods	Servitūto rīkās
Est. Nr	
	Plotas, m ²



VALSTYBĖS ĮMONĖ REGISTRŲ CENTRAS

Vincu Kudirkos g. 18-3, 03105 Vilnius, tel. (8 5) 2688 262, faks. (8 5) 2688 311, el.p. info@registrucentras.lt

NEKILNOJAMOJO TURTO REGISTRO CENTRINIO DUOMENŲ BANKO IŠRAŠAS

2018-01-08 09:33:48

1. Nekilnojamojo turto registre įregistruotas turtas:

Registro Nr.: 44/2200633

Registro tipas: Žemės sklypas

Sudarymo data: 2018-01-04

Kalvarijos sav., Liubavo sen., Reketijos k.

Registro tvarkytojas: Valstybės įmonės Registrų centro Marijampolės filialas

2. Nekilnojamieji daiktai:

2.1.

Žemės sklypas

Kalvarijos sav., Liubavo sen., Reketijos k.

Unikalus daikto numeris: 4400-4887-5285

Žemės sklypo kadastro numeris ir kadastro

vietovės pavadinimas: 5170/0002:419 Salaperaugio k.v.

Daikto pagrindinė naudojimo paskirtis: Miškų ūkio

Žemės sklypo naudojimo būdas: Ūkinių miškų sklypai

Žemės sklypo plotas: 1.4745 ha

Žemės ūkio naudmenų plotas viso: 0.8133 ha

iš jo: ariamos žemės plotas: 0.8133 ha

Miško žemės plotas: 0.5831 ha

Kelių plotas: 0.0520 ha

Kitos žemės plotas: 0.0261 ha

Žemės ūkio naudmenų našumo balas: 28,0

Matavimų tipas: Žemės sklypas suformuotas atliekant kadastrinius matavimus

Indeksuota žemės sklypo vertė: 826 Eur

Indeksuota žemės sklypo vertė be miško: 128 Eur

Indeksuota miško vertė: 698 Eur

Indeksuota miško medynų vertė: 614 Eur

Žemės sklypo vertė: 260 Eur

Sklypo vertė be miško žemės ir medynų: 80 Eur

Miško žemės ir medynų vertė: 180 Eur

Miško medynų vertė: 128 Eur

Vidutinė rinkos vertė: 1242 Eur

Vidutinės rinkos vertės nustatymo data: 2014-06-27

Vidutinės rinkos vertės nustatymo būdas: Masinis vertinimas

Kadastro duomenų nustatymo data: 2014-06-27

3. Daikto priklausiniai iš kito registro: įrašų nėra

4. Nuosavybė:

4.1.

Nuosavybės teisė

Savininkas: LIETUVOS RESPUBLIKA, a.k. 111105555

Daiktas: žemės sklypas Nr. 4400-4887-5285, aprašytas p. 2.1.

[registravimo pagrindas: 2017-12-21 Nacionalinės žemės tarnybos teritorinio skyriaus vedėjo sprendimas Nr. 20SK-1506-(14.20.110.)

[rašas galioja: Nuo 2018-01-08

5. Valstybės ir savivaldybių žemės patikėjimo teisė:

5.1.

Valstybinė žemės patikėjimo teisė

Patikėtinis: Nacionalinė žemės tarnyba prie Žemės ūkio ministerijos, a.k. 188704927

Daiktas: žemės sklypas Nr. 4400-4887-5285, aprašytas p. 2.1.

[registravimo pagrindas: 2017-12-21 Nacionalinės žemės tarnybos teritorinio skyriaus vedėjo sprendimas Nr. 20SK-1506-(14.20.110.)

[rašas galioja: Nuo 2018-01-08

Kopija tikra

6. Kitos daiktinės teisės :

- 6.1. Kelio servitutas - teisė važiuoti transporto priemonėmis, naudotis pėsčiųjų taku, varyti galvijas (tarnaujantis)
 Daiktas: žemės sklypas Nr. 4400-4887-5285, aprašytas p. 2.1.
 [registravimo pagrindas: 2017-12-21 Nacionalinės žemės tarnybos teritorinio skyriaus vedėjo sprendimas Nr. 20SK-1506-(14.20.110.)
 Plotas: 520.00 kv. m
 [rašas galioja: Nuo 2018-01-08
- 6.2. Kelio servitutas - teisė važiuoti transporto priemonėmis, naudotis pėsčiųjų taku, varyti galvijas (viešpataujantis)
 Daiktas: žemės sklypas Nr. 4400-4887-5285, aprašytas p. 2.1.
 [registravimo pagrindas: 2017-12-21 Nacionalinės žemės tarnybos teritorinio skyriaus vedėjo sprendimas Nr. 20SK-1506-(14.20.110.)
 [rašas galioja: Nuo 2018-01-08

7. Juridiniai faktai: įrašų nėra

8. Žymos: įrašų nėra

9. Specialiosios žemės ir miško naudojimo sąlygos:

- 9.1. XXVI. Miško naudojimo apribojimai
 Daiktas: žemės sklypas Nr. 4400-4887-5285, aprašytas p. 2.1.
 [registravimo pagrindas: 2017-12-21 Nacionalinės žemės tarnybos teritorinio skyriaus vedėjo sprendimas Nr. 20SK-1506-(14.20.110.)
 Plotas: 0.5831 ha
 [rašas galioja: Nuo 2018-01-04

10. Daikto registravimas ir kadastro žymos:

- 10.1. Suformuotas naujas (daikto registravimas)
 Daiktas: žemės sklypas Nr. 4400-4887-5285, aprašytas p. 2.1.
 [registravimo pagrindas: 2017-12-21 Nacionalinės žemės tarnybos teritorinio skyriaus vedėjo sprendimas Nr. 20SK-1506-(14.20.110.)
 [rašas galioja: Nuo 2018-01-04
- 10.2. Kadastrinius matavimus atliko (kadastro žyma)
 ANDRIUS KAVALIAUSKAS
 Daiktas: žemės sklypas Nr. 4400-4887-5285, aprašytas p. 2.1.
 [registravimo pagrindas: 2011-06-16 Kvalifikacijos pažymėjimas Nr. 2M-M-1510
 2014-06-27 Nekilnojamojo daikto kadastro duomenų byla
 [rašas galioja: Nuo 2018-01-04

11. Registro pastabos ir nuorodos: įrašų nėra

12. Kita informacija: įrašų nėra

13. Informacija apie duomenų sandoriui tikslinimą: įrašų nėra

2018-01-08 09:33.48

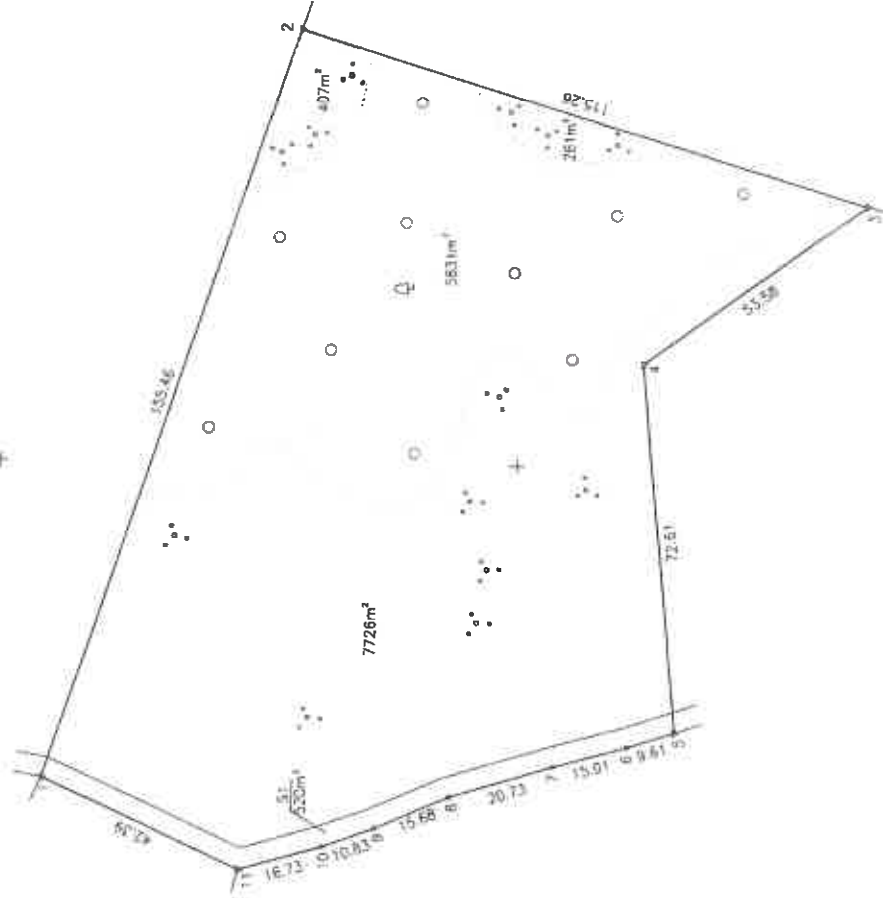
Dokumentą atspausdino Vyresnysis
 registratorėLAIMUTĖ
 MOCKIENĖKobija skra
 Marijampolės, Kazlų Rūdos
 ir Kalvarijos skyriaus
 vyriausioji specialistė
 Loreta Krupavičienė

Žemės sklypo išdėstymo schema

ŽEMĖS SKLYPO PLANAS M 1:1000

Sklypo plotas 14745 m²

439900
6022000



Kadastrinis vienetas	Vėlinė žemės sklypo kadaistro Nr.	Salaiparaigio blokas	sklypas
	51700002200	002	479

Gaivė, namo Nr.	388-16
Kaimas (kaimelis)	Beikotijės
Seniūnija	Liubavo
Miestas (rajonas)	Kaunarys
Apkritis	Marijampolės

Gretimybė	Gretimo žemės sklypo kadaistro Nr.	Pastabas
1-2	5170/0002:280	
2-3	5170/0002:116	
3-4-5	5170/0002:388	
5-11	5170/0002:171	
11-1	5170/0002:380	

SILYPO RIBOS PARYŽEŠ KADAISTRO ŽEMĖLAPYJE:
 VIŠKINIŲ ŽEMĖS SKLYPŲ ŽEMĖLAPYS
 280/20/04
 Pareigos vardinis pavadinimas

SUDERINTA
 VI Marijampolės miškininkų urėdijos
 miškininkas
 Kestutis Bielskis
 2014 m. 04/04/14

Su pažankintomis vietais šio žemės sklypo ribomis, aprašytais ... m.
 rugpjūtį ... m. 30 d. žemės sklypo patankintum-parašymo akta, ir nustatyti plotų santykis:
 žemės savininkas (naudotojas):
 LITUWOS RESPUBLIKA

Pažankintum-parašymo akto žemės sklypo ribomis, aprašytais ... m. rugpjūtį ... m. 30 d. žemės sklypo patankintum-parašymo akta, ir nustatyti plotų santykis: žemės savininkas (naudotojas): LITUWOS RESPUBLIKA

Pažankintum-parašymo akto žemės sklypo ribomis, aprašytais ... m. rugpjūtį ... m. 30 d. žemės sklypo patankintum-parašymo akta, ir nustatyti plotų santykis: žemės savininkas (naudotojas): LITUWOS RESPUBLIKA

Pažankintum-parašymo akto žemės sklypo ribomis, aprašytais ... m. rugpjūtį ... m. 30 d. žemės sklypo patankintum-parašymo akta, ir nustatyti plotų santykis: žemės savininkas (naudotojas): LITUWOS RESPUBLIKA

Pažankintum-parašymo akto žemės sklypo ribomis, aprašytais ... m. rugpjūtį ... m. 30 d. žemės sklypo patankintum-parašymo akta, ir nustatyti plotų santykis: žemės savininkas (naudotojas): LITUWOS RESPUBLIKA

NUMA
 Kaimo kodas 302613846
 Okminčių g. 10a, LT-08308 Marijampolė
 Tel. (8-343) 66538

Pareigos: ...
 Direktorius: ...
 Metininkas: ...

NUMA
 Kaimo kodas 302613846
 Okminčių g. 10a, LT-08308 Marijampolė
 Tel. (8-343) 66538

ŽEMĖS SKLYPO PLANAS M 1:1000

Sklypo plotas 14745 m²

Žemės sklypo kadastro Nr. 51170000012

KOORDINACIJŲ ŽINIARŠTIS

Koordinacijų sistema LKS-94		Taško Nr.		Kodas		X	Y	X	Y
Kodas	Kodas	X	Y	X	Y				
1	R	6021990.89	439737.89						
2	R	6021943.29	439885.85						
3	R	6021853.04	439852.23						
4	R	6021876.04	438820.27						
5	R	6021868.48	439748.05						
6	R	6021877.61	439745.05						
7	R	6021892.05	439740.98						
8	R	6021811.87	439734.88						
9	R	6021928.19	439728.51						
10	R	6021936.39	439724.85						
11	R	6021952.46	439720.22						

Koordinacijų sistema		SKLYPO CENTRO KOORDINATĖS	
Koordinacijų sistema	Koordinatės X/Y	X	Y
Valstybinė LKS-1984		6021920	439800
Žemėnašų sudara			
A. Kavaliauskas	2M-M-1510		2014-01-24
(vardo ir pavardė)	(kvalifikacijos pažymėjimo Nr.)		(data)

Šiaraška iš Lietuvos Administracinių Teisų Pasielgimų kodekso:
 47 straipsnis. Pastovių žemėnašų duomenų patikrinimas arba gėdinimas - užtraukia baudą nuo dvejetainių šimtų penkiasdešimties iki penkių šimtų litų.
 48 straipsnis. Geodezinio pagrindo punkto bei maršrutavimosi ženklų sunaikinimas arba gėdinimas - užtraukia baudą nuo penkių šimtų iki vieno tūkstančio litų.

Duomenys apie žemės naudojimo apribojimus

Eil. Nr.	Kodas	Aprašymai	Žemės plotas, m ²
1	2		4
1	20	XXVI - Miesto naudojimo apribojimai	5831

SERVITUTAS

Eil. Nr.	Kodas	Aprašymas	Plotas, m ²
1	114	Keleio servitutas-veinė važiuoti transporto priemonėmis, naudotis pėsčiųjų taku, varyti gatvius (vėspataujančius daiktus)	-
2	214	SI. Keleio servitutas-keleio važiuoti transporto priemonėmis, naudotis pėsčiųjų taku, varyti gatvius (arba naujajam daiktams)	520



NEKILNOJAMOJO TURTO REGISTRO CENTRINIO DUOMENŲ BANKO IŠRAŠAS

2014-11-19 15:47:58

1. Nekilnojamojo turto registre [registruotas turtas:

Registro Nr.: 44/1750311

Registro tipas: Žemės sklypas

Sudarymo data: 2014-11-12

Kalvarijos sav. Liubavo sen. Reketijos k.

Registro tvarkytojas: Valstybės įmonės Registrų centro Marijampolės filialas

2. Nekilnojamieji daiktai:

2.1.

Žemės sklypas

Kalvarijos sav. Liubavo sen. Reketijos k.

Unikalus Nr.: 4400-3123-3790

Žemės sklypo kadastro numeris: 5170/0003:21 Salaperaugio k.v.

Pagrindinė naudojimo paskirtis: Miškų ūkio

Naudojimo būdas: Ūkinių miškų sklypai

Žemės sklypo plotas: 0.8503 ha

Žemės ūkio naudmenų plotas viso: 0.0570 ha

Iš jo: ariamos žemės plotas: 0.0570 ha

Miško žemės plotas: 0.7933 ha

Žemės ūkio naudmenų našumo balas: 28.0

Matavimų tipas: Žemės sklypas suformuotas atliekant kadastrinius matavimus

Indeksuota žemės sklypo vertė: 3563 Lt

Indeksuota žemės sklypo vertė be miško: 38 Lt

Indeksuota miško vertė: 3525 Lt

Indeksuota miško medynų vertė: 2990 Lt

Žemės sklypo vertė: 981 Lt

Vidutinė rinkos vertė: 3550 Lt

Vidutinės rinkos vertės nustatymo data: 2014-02-20

Kadastro duomenų nustatymo data: 2013-09-20

3. Daikto priklausiniai iš kito registro: [rašų nėra

4. Nuosavybė:

4.1.

Nuosavybės teisė

Savininkas: LIETUVOS RESPUBLIKA, a.k. 111105555

Daiktas: žemės sklypas Nr. 4400-3123-3790, aprašytas p. 2.1.

[registravimo pagrindas: Nacionalinės žemės tarnybos teritorinio skyriaus vedėjo sprendimas, 2014-11-03, Nr. 20SK-(14.20.110.)-1190

[rašas galioja: Nuo 2014-11-19

5. Valstybės ir savivaldybių žemės patikėjimo teisė:

5.1.

Valstybinės žemės patikėjimo teisė

Patikėtinis: Nacionalinė žemės tarnyba prie Žemės ūkio ministerijos, a.k. 188704927

Daiktas: žemės sklypas Nr. 4400-3123-3790, aprašytas p. 2.1.

[registravimo pagrindas: Nacionalinės žemės tarnybos teritorinio skyriaus vedėjo sprendimas, 2014-11-03, Nr. 20SK-(14.20.110.)-1190

[rašas galioja: Nuo 2014-11-19

6. Kitos daiktinės teisės : [rašų nėra

7. Juridiniai faktai: [rašų nėra

8. Žymos: [rašų nėra

9. Specialiosios žemės ir miško naudojimo sąlygos:

9.1.

XXVI. Miško naudojimo apribojimai

Daiktas: žemės sklypas Nr. 4400-3123-3790, aprašytas p. 2.1.

[registravimo pagrindas: Nacionalinės žemės tarnybos teritorinio skyriaus vedėjo sprendimas, 2014-11-03, Nr. 20SK-(14.20.110.)-1190

Plotas: 0.7933 ha

Kopija tikra

[rašas galioja: Nuo 2014-11-13

9.2.

II. Kelių apsaugos zonos

Daiktas: žemės sklypas Nr. 4400-3123-3790, aprašytas p. 2.1.
[registravimo pagrindas: Nacionalinės žemės tarnybos teritorinio skyriaus vedėjo sprendimas, 2014-11-03, Nr. 20SK-(14.20.110.)-1190

Plotas: 0.2228 ha

[rašas galioja: Nuo 2014-11-13

10. Daikto registravimas ir kadastro žymos:

10.1.

Suformuotas naujas (daikto registravimas)

Daiktas: žemės sklypas Nr. 4400-3123-3790, aprašytas p. 2.1.
[registravimo pagrindas: Nacionalinės žemės tarnybos teritorinio skyriaus vedėjo sprendimas, 2014-11-03, Nr. 20SK-(14.20.110.)-1190

[rašas galioja: Nuo 2014-11-13

10.2.

Kadastrinius matavimus atliko (kadastro žyma)

UAB "Narma", a.k. 302513346

Daiktas: žemės sklypas Nr. 4400-3123-3790, aprašytas p. 2.1.
[registravimo pagrindas: Kvalifikacijos pažymėjimas, 2011-06-16, Nr. 2M-M-1510

Nekilnojamojo daikto kadastro duomenų byla, 2013-09-20

[rašas galioja: Nuo 2014-11-13

11. Registro pastabos ir nuorodos: [rašų nėra

12. Kita informacija: [rašų nėra

13. Informacija apie duomenų sandoriui tikslinimą: [rašų nėra

2014-11-19 15:47:58

Dokumentą atspausdino:
Registratorė ekspertė



IRENA
LATVINSKIENĖ

Kopija tikra

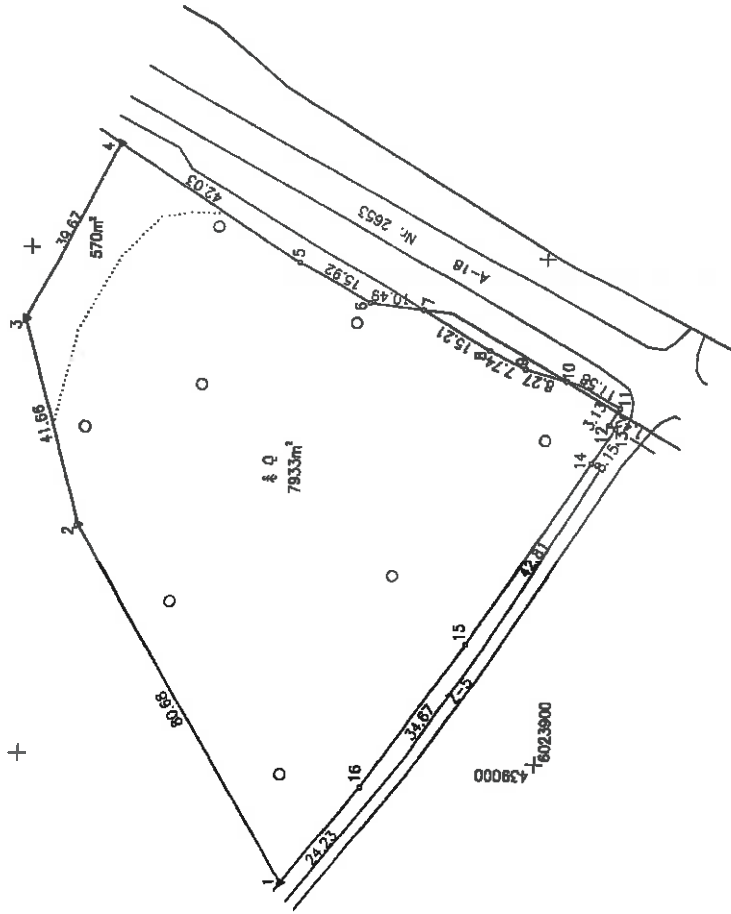
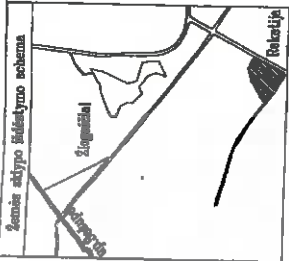
Marilampolės Kazio Būdos
ir k. m. savivaldybės
registracijos skyrius

Loreta Krupavičienė



ŽEMĖS SKLYPO PLANAS M 1:1000

Sklypo plotas 8503 m²



Kodavė	reikšmė	Sakoparengio žemės sklypo kadastrinis Nr.	biobas	sklypas
		5 1 7 0 0 0 0 3		2, 1

Gatvė, namo Nr.	308-20
Kaimas (miestelis)	Bobaitijės
Seniūnija	Uždarys
Savivaldybė	Koburijės
Apkritis	Marjampolės

Grednybė	Gredimo žemės sklypo kadastrinis Nr.	Pastabas
1-2-3-4	8170/7000:6	
4-5-6-7		1/2
7-8-9-10	8170/7000:4	18m kelias Nr. 2653
10-11		1/2
11-12-13	8170/7000:4	19m kelias Nr. 2653
13-14-15-16-1		6m kelias

UAB „Vėdiniai Kadaičiai“
 UAB „Kriščiūnė“
 Kriščiūnė

Su pateiktomis sąlygomis žemės sklypo ribomis, aprašymais ... m.
 rugpjūtį ... m. 20 d. turėjo sklypo pabrėžimą-parodymą akta, ir nustatyti plotą sutarė
 žemės savininkas (nuosavininkas):
V. MARJAMPOLIS KŪRŲ UŽDARYS

1/ Marjampolės miškas versloji
 miškininkas
 (pavardė) ...
 (parašas) ...
 (data) 2014-04-20

Nacionalinis žemės registras
 Marjampolės, šalia Uždarys, Kriščiūnė, UAB „Vėdiniai Kadaičiai“
 Pildytinis: ...
 Studijinis: ...
 (parašas) ...
 (data) 2014-04-20

Kopija tik ...
 Loreta Krupavičienė

Prisiūgė	Paraišius	Vardas, pavardė	Dėdė
Dirbėtojas	2014-04-20
Metininkas	2014-04-20

Įrašo kodas 302813346
 Minčių g. 10a, LT-08506 Marjampolė
 Tel. (8-345) 66838

ŽEMĖS SKLYPO PLANAS M 1:1000

Sklypo plotas 8503 m²

Žemės sklypo kadastro Nr. 511700003

KOORDINACIŲ ŽINIARŠTIS

Koordinatų sistema LKS-94		Taško Nr.		Kodas	X	Y
1	R	6023948.34	439075.76			
2	R	6023999.60	439045.09			
3	R	6024000.68	439035.25			
4	R	6023983.26	439120.89			
5	R	6023943.01	439098.00			
6	R	6023984.22	439090.05			
7	R	6023923.80	439088.87			
8	R	6023910.75	439081.05			
9	R	6023903.81	439077.68			
10	R	6023895.83	439075.44			
11	R	6023865.80	439066.96			
12	R	6023887.40	439066.97			
13	R	6023866.17	439066.28			
14	R	6023990.53	439059.40			
15	R	6023913.76	439023.41			
16	R	6023853.41	438994.65			

SKLYPO CENTRO KOORDINATĖS		Koordinatės X/Y
Koordinatų sistema		X=6023949
Valstybinė LKS-1994		Y=439056
Žiniaraščių sudarė	<i>[Signature]</i>	2014-01-21 (data)

Duomenys apie žemės naudojimo apribojimus

Šil. Nr.	Kodas	Aprašymai	Žemės plotas, m ²
1	2	3	4
1	2	II - Kelių apsaugos zonos	2228
2	26	XXVI - Miško naudojimo apribojimai	7983

SERTIFIKATAS

Šil. Nr.	Kodas	Sertifikato rūšis	Plotas, m ²

Išrašas iš Lietuvos Administracinių veiksnių įstatymo kodekso:
 47 straipsnis. Pasovų žemėnaudos ribojimų smailinimas arba gelinimas - užtraukia baudą nuo dviejų šimtų penkiasdešimties iki penkių šimtų litų,
 48 straipsnis. Cepezonio pagrindo punkto bei matavimų taškų žemėnaudos ribojimų smailinimas arba gelinimas - užtraukia baudą nuo penkių šimtų iki vieno tūkstančio litų.



VALSTYBĖS ĮMONĖ REGISTRŲ CENTRAS
 Vinco Kudirkos g. 18-3, 03105 Vilnius, tel. (8 5) 2688 262, faks. (8 5) 2688 311, el.p. info@registrucentras.lt

NEKILNOJAMOJO TURTO REGISTRO CENTRINIO DUOMENŲ BANKO IŠRAŠAS

2018-01-08 10:22:24

1. Nekilnojamojo turto registre įregistruotas turtas:

Registro Nr.: 44/2201000

Registro tipas: Žemės sklypas

Sudarymo data: 2018-01-04

Kalvarijos sav., Liubavo sen., Reketijos k.

Registro tvarkytojas: Valstybės įmonės Registrų centro Marijampolės filialas

2. Nekilnojamieji daiktai:

2.1.

Žemės sklypas

Kalvarijos sav., Liubavo sen., Reketijos k.

Unikalus daikto numeris: 4400-4888-4595

Žemės sklypo kadastro numeris ir kadastro

vietovės pavadinimas: 5170/0003:27 Salaperaugio k.v.

Daikto pagrindinė naudojimo paskirtis: Miškų ūkio

Žemės sklypo naudojimo būdas: Ūkinų miškų sklypai

Žemės sklypo plotas: 9.3703 ha

Miško žemės plotas: 9.3703 ha

Žemės ūkio naudmenų našumo balas: 28.0

Matavimų tipas: Žemės sklypas suformuotas atliekant kadastrinius matavimus

Indeksuota žemės sklypo vertė: 27054 Eur

Indeksuota miško vertė: 27054 Eur

Indeksuota miško medynų vertė: 25382 Eur

Žemės sklypo vertė: 6333 Eur

Miško žemės ir medynų vertė: 6333 Eur

Miško medynų vertė: 5288 Eur

Vidutinė rinkos vertė: 27500 Eur

Vidutinės rinkos vertės nustatymo data: 2016-01-11

Vidutinės rinkos vertės nustatymo būdas: Masinis vertinimas

Kadastro duomenų nustatymo data: 2016-01-11

3. Daikto priklausiniai iš kito registro: įrašų nėra

4. Nuosavybė:

4.1.

Nuosavybės teisė

Savininkas: LIETUVOS RESPUBLIKA, a.k. 111105555

Daiktas: žemės sklypas Nr. 4400-4888-4595, aprašytas p. 2.1.

Įregistravimo pagrindas: 2017-12-21 Nacionalinės žemės tarnybos teritorinio

skyriaus vedėjo sprendimas Nr. 20SK-1507-(14.20.110.)

Įrašas galioja: Nuo 2018-01-08

5. Valstybės ir savivaldybių žemės patikėjimo teisė:

5.1.

Valstybinės žemės patikėjimo teisė

Patikėtinis: Nacionalinė žemės tarnyba prie Žemės ūkio ministerijos,
 a.k. 188704927

Daiktas: žemės sklypas Nr. 4400-4888-4595, aprašytas p. 2.1.

Įregistravimo pagrindas: 2017-12-21 Nacionalinės žemės tarnybos teritorinio

skyriaus vedėjo sprendimas Nr. 20SK-1507-(14.20.110.)

Įrašas galioja: Nuo 2018-01-08

6. Kitos daiktinės teisės : įrašų nėra

7. Juridiniai faktai: įrašų nėra

8. Žymos: įrašų nėra

Kopija

9. Specialiosios žemės ir miško naudojimo sąlygos:

- LIV. Valstybinės sienos apsaugos objektų, įrenginių veikimo ir apsaugos zonos
- 9.1. Daiktas: žemės sklypas Nr. 4400-4888-4595, aprašytas p. 2.1.
[registravimo pagrindas: 2017-12-21 Nacionalinės žemės tarnybos teritorinio skyriaus vedėjo sprendimas Nr. 20SK-1507-(14.20.110.)
Plotas: 9.3707 ha
[rašas galioja: Nuo 2018-01-04
- 9.2. XXIX. Paviršinio vandens telkinių apsaugos zonos
Daiktas: žemės sklypas Nr. 4400-4888-4595, aprašytas p. 2.1.
[registravimo pagrindas: 2017-12-21 Nacionalinės žemės tarnybos teritorinio skyriaus vedėjo sprendimas Nr. 20SK-1507-(14.20.110.)
Plotas: 3.3065 ha
[rašas galioja: Nuo 2018-01-04
- 9.3. XXVI. Miško naudojimo apribojimai
Daiktas: žemės sklypas Nr. 4400-4888-4595, aprašytas p. 2.1.
[registravimo pagrindas: 2017-12-21 Nacionalinės žemės tarnybos teritorinio skyriaus vedėjo sprendimas Nr. 20SK-1507-(14.20.110.)
Plotas: 9.3707 ha
[rašas galioja: Nuo 2018-01-04

10. Daikto registravimas ir kadastro žymos:

- 10.1. Suformuotas naujas (daikto registravimas)
Daiktas: žemės sklypas Nr. 4400-4888-4595, aprašytas p. 2.1.
[registravimo pagrindas: 2017-12-21 Nacionalinės žemės tarnybos teritorinio skyriaus vedėjo sprendimas Nr. 20SK-1507-(14.20.110.)
[rašas galioja: Nuo 2018-01-04
- 10.2. Kadastrinius matavimus atliko (kadastro žyma)
ANDRIUS KAVALIAUSKAS
Daiktas: žemės sklypas Nr. 4400-4888-4595, aprašytas p. 2.1.
[registravimo pagrindas: 2011-06-16 Kvalifikacijos pažymėjimas Nr. 2M-M-1510
2016-01-11 Nekilnojamojo daikto kadastro duomenų byla
[rašas galioja: Nuo 2018-01-04

11. Registro pastabos ir nuorodos: [rašų nėra

12. Kita informacija: [rašų nėra

13. Informacija apie duomenų sandoriui tikslinimą: [rašų nėra

2018-01-08 10:22:24

Dokumentą atspausdino Vyresnioji
registratorėLAIMUTĖ
MOCKIENĖ

Kopija tikra

Marijampolės, Kazlų Rūdos
ir Kaivarjos skyrius
vyriausioji specialistė

Loreta Krupavičienė



Žemės sklypo liūkestymo schema



ŽEMĖS SKLYPO PLANAS M 1:2000

Sklypo plotas 93703 m²

Kadastras:	višvilė	Šaliesparaugio	bioplas	sklypas
	žemės sklypo kadastro Nr.:	5 1 7 0 0 0 0 8		4 2

Gatvė, namo Nr.:	395-21
Kaimas (miestelis):	Bekečiai
Semtininkė:	Juliano
Savininkai:	Kaizeris
Apiekrūvis:	Marijampolė

Gretimybė:	Gretimo žemės sklypo kadastro Nr.:	Pastabas:
1-68		8m kelias
69-70	4899/4698:1	up-Saimanta
70-81		
81-1	4899/4698:1	

6814-01 ŽEMĖS PASTATŲ KADASTRO ŽEMELAPYS
 V REGISTRŲ CENTRAS MARIJAMPOLĖS RAJONAS
 2018-05-02
 Pateiktas: 2018-05-02
 Pasirašė: [Signature]

Su patvirtintomis vietovėse žemės sklypo ribomis, aprašyomis ... 2018 ... m.
 rugpjūtį ... mėn. 20. d. žemės sklypo patvirtinimo-parašymo akta, ir nustatytu plotu esančiam
 žemės savininkui (savininkams)
V. MARZIAMPOLIS **MUSKI URBEMIA** 1/1r 004/016/08

patvirtina
 [Signature]
 [Signature]
 [Signature]

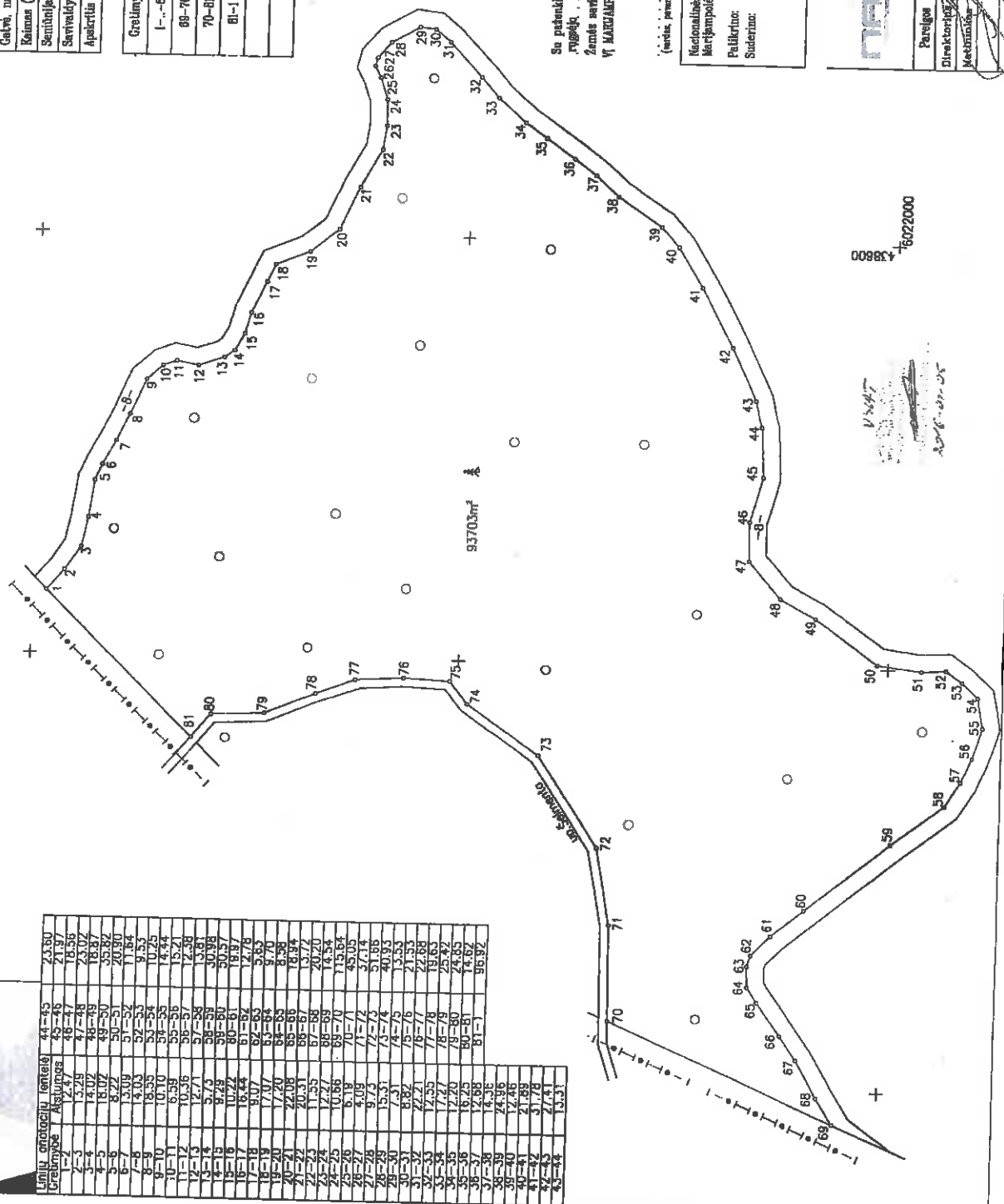
Marijampolės žemės ūkio ir miškininkystės departamentas
 Marijampolės, Kašy Rūdos ir Kaizerijos skyrius
 Patvirtino: [Signature]
 Suderino: [Signature]



Įmonės kodas 302633646
 Čiuladžių g. 10a, LT-88306 Marijampolė
 Tel. (8-343) 86038



Pareigos:	Paryšius	[Signature]
Direktorius:	[Signature]	[Signature]
Mechanikas:	[Signature]	[Signature]



Linija antrojoje lentelės	44-45	23,80
Gretimybė 1	43-46	21,97
1-2	46-47	16,56
2-3	47-48	23,02
3-4	48-49	18,87
4-5	49-50	35,82
5-6	50-51	20,90
6-7	51-52	11,84
7-8	52-53	9,55
8-9	53-54	14,43
9-10	54-55	14,43
10-11	55-56	15,21
11-12	56-57	12,38
12-13	57-58	13,81
13-14	58-59	30,96
14-15	59-60	30,96
15-16	60-61	19,97
16-17	61-62	18,44
17-18	62-63	14,76
18-19	63-64	9,70
19-20	64-65	8,38
20-21	65-66	18,94
21-22	66-67	13,72
22-23	67-68	20,20
23-24	68-69	14,54
24-25	69-70	13,54
25-26	70-71	13,54
26-27	71-72	5,103
27-28	72-73	5,116
28-29	73-74	40,93
29-30	74-75	13,53
30-31	75-76	21,53
31-32	76-77	22,68
32-33	77-78	19,63
33-34	78-79	25,32
34-35	79-80	24,87
35-36	80-81	14,87
36-37	81-1	98,92
37-38		14,36
38-39		24,96
39-40		17,46
40-41		21,89
41-42		21,76
42-43		21,76
43-44		13,31

ŽEMĖS SKLYPO PLANAS M 1:2000

Sklypo plotas 93703 m²

Žemės sklypo kadastro Nr. 5117000003

KOORDINACIŲ ŽINIARŠTIS

Koordinacijų sistema LKS-94		Koordinatės X, Y		Kodas		Tiesio Nr.		X		Y	
1	R	6022392.99	438428.46	R	40	6022102.37	438597.47				
2	R	6022394.93	438438.98	R	41	6022090.94	438578.80				
3	R	6022377.54	438450.03	R	42	6022076.08	438560.71				
4	R	6022374.43	438463.70	R	43	6022064.85	438525.80				
5	R	6022371.66	438481.51	R	44	6022061.65	438512.83				
6	R	6022366.22	438488.97	R	45	6022060.57	438489.25				
7	R	6022362.00	438500.49	R	46	6022066.24	438468.02				
8	R	6022366.82	438513.30	R	47	6022065.98	438449.46				
9	R	6022348.62	438550.20	R	48	6022050.73	438432.20				
10	R	6022341.14	438536.99	R	49	6022054.09	438423.31				
11	R	6022334.96	438539.29	R	50	6022005.21	438402.12				
12	R	6022324.78	438537.37	R	51	6021984.47	438399.50				
13	R	6022312.76	438541.51	R	52	6021972.85	438400.12				
14	R	6022308.07	438544.80	R	53	6021965.07	438394.82				
15	R	6022303.54	438552.91	R	54	6021957.61	438387.59				
16	R	6022300.95	438562.80	R	55	6021955.04	438373.38				
17	R	6022299.82	438577.61	R	56	6021958.68	438566.90				
18	R	6022290.06	438585.86	R	57	6021984.68	438347.58				
19	R	6022274.22	438602.23	R	58	6021972.18	438335.99				
20	R	6022260.78	438623.96	R	59	6021986.83	438817.23				
21	R	6022251.51	438623.00	R	60	6022036.97	438286.21				
22	R	6022241.47	438640.65	R	61	6022051.56	438263.54				
23	R	6022239.78	438652.08	R	62	6022060.44	438256.16				
24	R	6022239.88	438664.35	R	63	6022062.09	438258.16				
25	R	6022243.15	438674.49	R	64	6022061.74	438248.47				
26	R	6022246.00	438679.98	R	65	6022057.05	438241.28				
27	R	6022244.92	438693.92	R	66	6022045.85	438228.01				
28	R	6022238.51	438691.24	R	67	6022037.92	438214.81				
29	R	6022225.14	438698.69	R	68	6022027.91	438197.26				
30	R	6022217.88	438692.09	R	69	6022020.33	438164.85				
31	R	6022211.16	438675.77	R	70	6022127.05	438231.29				
32	R	6022198.09	438666.17	R	71	6022133.54	438312.89				
33	R	6022186.00	438654.74	R	72	6022182.05	438355.97				
34	R	6022175.06	438647.63	R	73	6022195.48	438378.59				
35	R	6022165.14	438638.14	R	74	6022203.93	438390.16				
36	R	6022151.95	438630.48	R	75	6022225.43	438391.28				
37	R	6022141.84	438620.87	R	76	6022248.07	438390.02				
38	R	6022131.17	438608.95	R	77	6022266.44	438383.11				
39	R	6022110.45	438597.97	R	78	6022298.97	438373.49				
				R	79	6022314.80	438372.50				
				R	80	6022324.13	438361.25				
				R	81						

SKLYPO CENTRO KOORDINATĖS

Koordinacijų sistema	Koordinatės X/Y
LKS-1994	X=6022171 Y=438453
Žiniaraščių sudarė	A. Kavaliauskas (vėda ir paraišk.)
	2016-01-02 (data)

Sitraukta iš Lietuvos administracinių lėšų pajaudimų biudžeto.
47 straipsnis. Paslovių žemėlaidų, ribozentelių susikirtimas arba gėlinimas - užtrauktis bauda nuo dviejų šimtų penkisdešimties iki penkių šimtų litų.
48 straipsnis. Geodezinis pagrindo punkto bei markšėderės ženkli susikirtimas arba gėlinimas - užtrauktis bauda nuo penkių šimtų iki vieno tūkstantio litų.

Duomenys apie žemės naudojimo apribojimus

Ell. Nr.	Kodas	Aprašymas	Žemės plotas, m ²
1	2	3	4
1	28	XXV. Miško naudojimo apribojimai	93707
2	63	XXV. Paviršinio vandens telkinių apsaugos zonos	33065
3	54	III. Naštybės atonos apsaugos objektų, įrenginių veidmo ir apsaugos zonos	93707
4			
5			
6			

Ell. Nr.	Kodas	Aprašymas	Plotas, m ²
		SERVITUTAS	
		Servituto rūšis	



VALSTYBĖS ĮMONĖ REGISTRŲ CENTRAS

Vinco Kudirkos g. 18-3, 03105 Vilnius, tel. (8 5) 2688 262, faks. (8 5) 2688 311, el.p. info@registrucentras.lt

NEKILNOJAMOJO TURTO REGISTRO CENTRINIO DUOMENŲ BANKO IŠRAŠAS

2018-01-08 09:59:28

1. Nekilnojamojo turto registre įregistruotas turtas:

Registro Nr.: 44/2201001

Registro tipas: Žemės sklypas

Sudarymo data: 2018-01-04

Kalvarijos sav., Liubavo sen., Reketijos k.

Registro tvarkytojas: Valstybės Įmonės Registrų centro Marijampolės filialas

2. Nekilnojamieji daiktai:

2.1.

Žemės sklypas

Kalvarijos sav., Liubavo sen., Reketijos k.

Unikalus daikto numeris: 4400-4888-4632

Žemės sklypo kadastro numeris ir kadastro

vietovės pavadinimas: 5170/0003:28 Salaperaugio k.v.

Daikto pagrindinė naudojimo paskirtis: Miškų ūkio

Žemės sklypo naudojimo būdas: Ūkinių miškų sklypai

Žemės sklypo plotas: 1.5836 ha

Miško žemės plotas: 1.5836 ha

Žemės ūkio naudmenų našumo balas: 28.0

Matavimų tipas: Žemės sklypas suformuotas atliekant kadastrinius matavimus

Indeksuota žemės sklypo vertė: 3198 Eur

Indeksuota miško vertė: 3198 Eur

Indeksuota miško medynų vertė: 2923 Eur

Žemės sklypo vertė: 781 Eur

Miško žemės ir medynų vertė: 781 Eur

Miško medynų vertė: 609 Eur

Vidutinė rinkos vertė: 3290 Eur

Vidutinės rinkos vertės nustatymo data: 2016-01-11

Vidutinės rinkos vertės nustatymo būdas: Masinis vertinimas

Kadastro duomenų nustatymo data: 2016-01-11

3. Daikto priklausiniai iš kito registro: įrašų nėra

4. Nuosavybė:

4.1.

Nuosavybės teisė

Savininkas: LIETUVOS RESPUBLIKA, a.k. 111105555

Daiktas: žemės sklypas Nr. 4400-4888-4632, aprašytas p. 2.1.

Įregistravimo pagrindas: 2017-12-21 Nacionalinės žemės tarnybos teritorinio skyriaus vedėjo sprendimas Nr. 20SK-1522-(14.20.110.)

Įrašas galioja: Nuo 2018-01-08

5. Valstybės ir savivaldybių žemės patikėjimo teisė:

5.1.

Valstybinė žemės patikėjimo teisė

Patikėtinis: Nacionalinė žemės tarnyba prie Žemės ūkio ministerijos, a.k. 188704927

Daiktas: žemės sklypas Nr. 4400-4888-4632, aprašytas p. 2.1.

Įregistravimo pagrindas: 2017-12-21 Nacionalinės žemės tarnybos teritorinio skyriaus vedėjo sprendimas Nr. 20SK-1522-(14.20.110.)

Įrašas galioja: Nuo 2018-01-08

6. Kitos daiktinės teisės : įrašų nėra

7. Juridiniai faktai: įrašų nėra

8. Žymos: įrašų nėra

Kopija tikra

9. Specialiosios žemės ir miško naudojimo sąlygos:

9.1.

XXIX. Paviršinio vandens telkinių apsaugos zonos

Daiktas: žemės sklypas Nr. 4400-4888-4632, aprašytas p. 2.1.

[registravimo pagrindas: 2017-12-21 Nacionalinės žemės tarnybos teritorinio skyriaus vedėjo sprendimas Nr. 20SK-1522-(14.20.110.)

Plotas: 1.3102 ha

[rašas galioja: Nuo 2018-01-04

9.2.

LIV. Valstybinės sienos apsaugos objektų, įrenginių veikimo ir apsaugos zonos

Daiktas: žemės sklypas Nr. 4400-4888-4632, aprašytas p. 2.1.

[registravimo pagrindas: 2017-12-21 Nacionalinės žemės tarnybos teritorinio skyriaus vedėjo sprendimas Nr. 20SK-1522-(14.20.110.)

Plotas: 1.5836 ha

[rašas galioja: Nuo 2018-01-04

9.3.

XXVI. Miško naudojimo apribojimai

Daiktas: žemės sklypas Nr. 4400-4888-4632, aprašytas p. 2.1.

[registravimo pagrindas: 2017-12-21 Nacionalinės žemės tarnybos teritorinio skyriaus vedėjo sprendimas Nr. 20SK-1522-(14.20.110.)

Plotas: 1.5836 ha

[rašas galioja: Nuo 2018-01-04

10. Daikto registravimas ir kadastro žymos:

10.1.

Suformuotas naujas (daikto registravimas)

Daiktas: žemės sklypas Nr. 4400-4888-4632, aprašytas p. 2.1.

[registravimo pagrindas: 2017-12-21 Nacionalinės žemės tarnybos teritorinio skyriaus vedėjo sprendimas Nr. 20SK-1522-(14.20.110.)

[rašas galioja: Nuo 2018-01-04

10.2.

Kadastrinius matavimus atliko (kadastro žyma)**ANDRIUS KAVALIAUSKAS**

Daiktas: žemės sklypas Nr. 4400-4888-4632, aprašytas p. 2.1.

[registravimo pagrindas: 2011-06-16 Kvalifikacijos pažymėjimas Nr. 2M-M-1510
2016-01-11 Nekilnojamojo daikto kadastro duomenų byla

[rašas galioja: Nuo 2018-01-04

11. Registro pastabos ir nuorodos: įrašų nėra**12. Kita informacija: įrašų nėra****13. Informacija apie duomenų sandoriui tikslinimą: įrašų nėra**

2018-01-08 09:59:28

Dokumentą atspausdino Vyresnioji
registratorėLAIMUTĖ
MOCKIENĖKopija tikra
Marijampolės, Kazių Rūdos
ir Kalvarijos skyriaus
vyriausioji specialistė
Loreta Krupavičienė

ZĒMĒS SKLYPO PLANAS M 1:1000

Sklypo plotas 15836 m²

Žemēs sklypo kadastro Nr. 511701010103

KOORDINACIŪ ZINĀRĀSTĪS

Koordināciju sistēma LKS-94		Koordināciju sistēma		Koordinātas X/Y	
Taško Nr.	Kods	X	Y	X	Y
1	R	6022321.28	438368.42		
2	R	6022312.86	438368.67		
3	R	6022288.11	438368.52		
4	R	6022265.03	438379.36		
5	R	6022245.42	438366.06		
6	R	6022225.42	438387.28		
7	R	6022205.93	438366.28		
8	R	6022198.25	438376.65		
9	R	6022184.97	438353.13		
10	R	6022137.33	438311.36		
11	R	6022131.03	438275.94		
12	R	6022130.27	438233.05		
13	R	6022245.69	438263.75		

SKLYPO CENTRO KOORDINĀTES	
Koordināciju sistēma	Koordinātas X/Y
Valstība LKS-1994	X=6022212 Y=4383320
Zinātniski sudarē	A. Kaļiņš (vārds (p. parasti)) 2016-01-02 (datums)

Uztrauks šī Lietuvas Administratīvoju tiesību pētādamu kodeksu
47. strauksa. Pastāvīgu zemesmēģos-ribozēmīgu unatīnīmu arba gadīnīmas - uztrauksa bauda
nuo sēplīmasdēlmāt drīeju iki vieno šīto katarasdēlmāt ketrūju enu.

Duomenys apie žemės naudojimo apribojimus

eil. Nr.	Kodas	Aprėbėjimai	Žemės plotas, m ²
1	2	3	4
1	26	XXVI. Māko naudojimo apribojumi	15836
2	54	LIV. Valstības sienes apsaugas objektu, turgūnū veidmā ir apsaugas zonas	15836
3	63	XXIX. Paviršīno vandens taktīnū apsaugas zonas	13102

eil. Nr.	Kodas	Plots, m ²
SERVIJTŪS		
	Servjūto rāis	



VALSTYBĖS ĮMONĖ REGISTRŲ CENTRAS
 Vinco Kudirkos g. 18-3, 03105 Vilnius, tel. (8 5) 2688 262, faks. (8 5) 2688 311, el.p. info@registrucentras.lt

NEKILNOJAMOJO TURTO REGISTRO CENTRINIO DUOMENŲ BANKO IŠRAŠAS

2017-10-23 13:25:12

1. Nekilnojamojo turto registre įregistruotas turtas:

Registro Nr.: 44/2135202

Registro tipas: Žemės sklypas

Sudarymo data: 2017-05-16

Kalvarijos sav., Sangrūdų sen., Mockų k.

Registro tvarkytojas: Valstybės Įmonės Registrų centro Marijampolės filialas

2. Nekilnojamieji daiktai:

2.1.

Žemės sklypas

Kalvarijos sav., Sangrūdų sen., Mockų k.

Unikalus daikto numeris: 4400-4604-2931

Žemės sklypo kadastro numeris ir kadastro

vietovės pavadinimas: 5155/0001:225 Mockų k.v.

Daikto pagrindinė naudojimo paskirtis: Miškų ūkio

Žemės sklypo naudojimo būdas: Ūkinių miškų sklypai

Žemės sklypo plotas: 11.6915 ha

Miško žemės plotas: 11.5570 ha

Vandens telkinių plotas: 0.1345 ha

Žemės ūkio naudmenų našumo balas: 28.0

Matavimų tipas: Žemės sklypas suformuotas atliekant kadastrinius matavimus

Indeksuota žemės sklypo vertė: 15947 Eur

Indeksuota žemės sklypo vertė be miško: 2 Eur

Indeksuota miško vertė: 15946 Eur

Indeksuota miško medynų vertė: 14530 Eur

Žemės sklypo vertė: 3913 Eur

Sklypo vertė be miško žemės ir medynų: 1 Eur

Miško žemės ir medynų vertė: 3912 Eur

Miško medynų vertė: 3027 Eur

Vidutinė rinkos vertė: 16392 Eur

Vidutinės rinkos vertės nustatymo data: 2014-06-18

Vidutinės rinkos vertės nustatymo būdas: Masinis vertinimas

Kadastro duomenų nustatymo data: 2014-06-18

3. Daikto priklausiniai iš kito registro: įrašų nėra

4. Nuosavybė:

4.1.

Nuosavybės teisė

Savininkas: LIETUVOS RESPUBLIKA, a.k. 111105555

Daiktas: žemės sklypas Nr. 4400-4604-2931, aprašytas p. 2.1.

[registravimo pagrindas: 2017-05-08 Nacionalinės žemės tarnybos teritorinio skyriaus vedėjo sprendimas Nr. 20SK-537-(14.20.110.)

Įrašas galioja: Nuo 2017-10-23

5. Valstybės ir savivaldybių žemės patikėjimo teisė:

5.1.

Valstybinės žemės patikėjimo teisė

Patikėtinis: Nacionalinė žemės tarnyba prie Žemės ūkio ministerijos, a.k. 188704927

Daiktas: žemės sklypas Nr. 4400-4604-2931, aprašytas p. 2.1.

[registravimo pagrindas: 2017-05-08 Nacionalinės žemės tarnybos teritorinio skyriaus vedėjo sprendimas Nr. 20SK-537-(14.20.110.)

Įrašas galioja: Nuo 2017-10-23

6. Kitos daiktinės teisės : įrašų nėra

7. Juridiniai faktai: įrašų nėra

Kopija tikro

8. Žymos: įrašų nėra

9. Specialiosios žemės ir miško naudojimo sąlygos:

9.1.

XXIX. Paviršinio vandens telkinių apsaugos zonos

Daiktas: žemės sklypas Nr. 4400-4604-2931, aprašytas p. 2.1.

Įregistravimo pagrindas: 2017-05-08 Nacionalinės žemės tarnybos teritorinio skyriaus vedėjo sprendimas Nr. 20SK-537-(14.20.110.)

Plotas: 1.3214 ha

Įrašas galioja: Nuo 2017-10-17

9.2.

XXVI. Miško naudojimo apribojimai

Daiktas: žemės sklypas Nr. 4400-4604-2931, aprašytas p. 2.1.

Įregistravimo pagrindas: 2017-05-08 Nacionalinės žemės tarnybos teritorinio skyriaus vedėjo sprendimas Nr. 20SK-537-(14.20.110.)

Plotas: 11.557 ha

Įrašas galioja: Nuo 2017-10-17

10. Daikto registravimas ir kadastro žymos:

10.1.

Suformuotas naujas (daikto registravimas)

Daiktas: žemės sklypas Nr. 4400-4604-2931, aprašytas p. 2.1.

Įregistravimo pagrindas: 2017-05-08 Nacionalinės žemės tarnybos teritorinio skyriaus vedėjo sprendimas Nr. 20SK-537-(14.20.110.)

Įrašas galioja: Nuo 2017-10-17

10.2.

Kadastrinius matavimus atliko (kadastro žyma)

ANDRIUS KAVALIAUSKAS

Daiktas: žemės sklypas Nr. 4400-4604-2931, aprašytas p. 2.1.

Įregistravimo pagrindas: 2011-06-16 Kvalifikacijos pažymėjimas Nr. 2M-M-1510

2014-06-18 Nekilnojamojo daikto kadastro duomenų byla

Įrašas galioja: Nuo 2017-10-17


11. Registro pastabos ir nuorodos: įrašų nėra

12. Kita informacija: įrašų nėra

13. Informacija apie duomenų sandoriui tikslinimą: įrašų nėra

2017-10-23 13:25:12

Dokumentą atspausdino Vyresnioji
registratorė

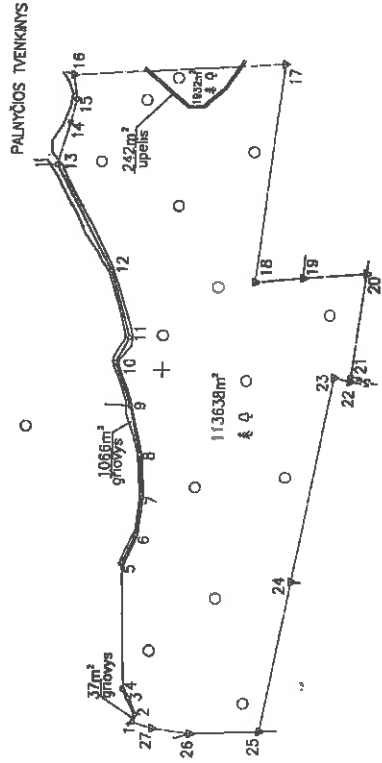
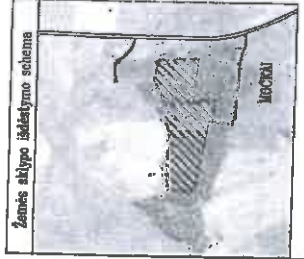


LAIMUTĖ
MOCKIENĖ



ŽEMĖS SKLYPO PLANAS M 1:5000

Sklypo plotas 116915 m²



Greitumybė	Linijų orientacijų lentelė	Atstumas
1	1-2	17,79
2	2-3	10,33
3	3-4	125,00
4	4-5	30,54
5	5-6	37,40
6	6-7	42,05
7	7-8	44,84
8	8-9	44,84
9	9-10	68,28
10	10-11	28,11
11	11-12	17,13
12	12-13	44,21
13	13-14	24,03
14	14-15	45,22
15	15-16	21,91
16	16-17	48,72
17	17-18	48,72
18	18-19	64,22
19	19-20	102,12
20	20-21	5,02
21	21-22	18,07
22	22-23	205,89
23	23-24	19,08
24	24-25	36,83
25	25-26	19,99
26	26-27	19,99
27	27-1	16,07

Greitumybė	Linijų orientacijų lentelė	Atstumas
1	1-2	17,79
2	2-3	10,33
3	3-4	125,00
4	4-5	30,54
5	5-6	37,40
6	6-7	42,05
7	7-8	44,84
8	8-9	44,84
9	9-10	68,28
10	10-11	28,11
11	11-12	17,13
12	12-13	44,21
13	13-14	24,03
14	14-15	45,22
15	15-16	21,91
16	16-17	48,72
17	17-18	48,72
18	18-19	64,22
19	19-20	102,12
20	20-21	5,02
21	21-22	18,07
22	22-23	205,89
23	23-24	19,08
24	24-25	36,83
25	25-26	19,99
26	26-27	19,99
27	27-1	16,07

Taisymu tikėti
 Direktorius
 Andrius Kavaliūnas
 2014-08-22 0000

SKLYPO RIBOS PAŽYMĖTOS KADAŠTRO ŽEMELAPYJE
 O VI REGISTRUOTAS PAVIRŠIAUS MATAVIMŲ PLANAS
 2006-08-01
 Pasaulyje: 01811718-1
 Pareigos: Vardas pavardė

Modelis:	masivė	Mocky	5	1	5	5	0	0	0	1	2	2	5
Žemės sklypo kodas Nr. 5 1 5 5 0 0 0 1 2 2 5													
Gatvė, namo Nr.	467												
Kaimas (miestelis)	Mociai												
Seniūnija	Saugrudis												
Miesto (rajono)	Kavarijos												
Aparitūra	Marijampolis												

Greitumybė	Greitimo žemės sklypo kodas Nr.	Pastaba
1-9	5155/0001:87	
9-13	5155/0001:23	
13-14-15-16		LVZ
16-17	5155/0001:116	
17-18-19	5155/0001:130	
19-20	5155/0001:200	
20-21	5155/0001:163	
21-22		5m kelias
22-24	5155/0001:186	
24-25		LVZ
25-26	5172/0002:196	
26-27-1		LVZ

SUDERINTA
 VI Marijampolės miškų urėdijos
 miškų urėdas
 Kęstytis Bielakus
 2014 m. 08.22

2014.08.22
 (data)

Nacionalinė žemės kadastrų tarnyba
 Marijampolis, Kaulių Rūdos ir Kavarijos apylinkės
 Paltininko
 Sudeininko
 2014-08-22
 (data)

Įmonės kodas 302518348
 Užrašų g. 10a, LT-68308 Marijampolis
 Tel. (8-945) 565558

NARMA
 Paltininko Vardas, pavardė
 Direktorius Andrius Kavaliūnas
 Matavimas 2014-08-22
 2014-08-22

LIETUVA
 UAB
 Narma
 LIETUVOS

ŽEMĖS SKLYPO PLANAS M 1:5000

Sklypo plotas 116915 m²

Žemės sklypo kadastro Nr. 51151001011

KOORDINACIJŲ ŽINIARAŠTIS

Koordinacijų sistema LKS-94		Koordinatės X/Y		Tiesio Nr. / Kodas		X		Y	
Tiesio Nr.	Kodas	X	Y	Tiesio Nr.	Kodas	X	Y	X	Y
1	R	6022518.64	452152.51						
2	R	6022518.35	452159.72						
3	R	6022523.95	452175.81						
4	R	6022529.01	452184.82						
5	R	6022533.39	452309.74						
6	R	6022520.63	452337.49						
7	R	6022515.41	452374.52						
8	R	6022519.27	452418.39						
9	R	6022529.81	452454.25						
10	R	6022545.31	452508.33						
11	R	6022531.86	452531.01						
12	R	6022551.16	452536.51						
13	R	6022607.44	452689.23						
14	R	6022595.66	452741.84						
15	R	6022590.04	452765.20						
16	R	6022593.57	452789.16						
17	R	6022399.02	452804.38						
18	R	6022412.14	452587.88						
19	R	6022366.20	452592.93						
20	R	6022304.24	452598.59						
21	R	6022317.18	452487.29						
22	R	6022317.92	452492.31						
23	R	6022333.48	452495.91						
24	R	6022369.82	452293.87						
25	R	6022396.05	452145.79						
26	R	6022463.04	452142.22						
27	R	6022499.38	452146.80						

SKLYPO CENTRO KOORDINATĖS

Koordinacijų sistema: LKS-1984
 Valstybinė koordinatės X/Y: X=6022457, Y=452492
 Žiniaraščių sudarė: A. Kavaliauskas (2014-02-05)

Atrauktas iš Lietuvos Administracinių veislių pėdsikų kodas:
 47 straipsnis. Pastorų žemėnaudojimo ribožaidžių suvaikimas arba gėdinimas - užtraukta bandą
 nuo devybių šimčių penkiasdešimties iki penkių šimtų litų
 48 straipsnis. Geoderinio pagrindo punkto bei maršroutų žemėnaudojimo suvaikimas arba gėdinimas - užtraukta bandą
 nuo penkių šimtų iki vieno tūkst. litų

Duomenys apie žemės naudojimo apribojimus

Žemės plotas, m ²	Aprašymas	Kodas	Žemės plotas, m ²
4	3	2	116570
13214	XIV - Miesto naudojimo apribojimai	28	13214
	XV - Paviršiaus vandens telkinių apsaugos zonos ir patiriamos apsaugos žalos	29	

SERVITUTAS

Servituto rūšis	Plotas, m ²



VALSTYBĖS ĮMONĖ REGISTRŲ CENTRAS
 Vinco Kudirkos g. 18-3, LT-03105 Vilnius, tel. (5) 2688 262, faks. (5) 2688 311, el.p. info@registrucentras.lt

NEKILNOJAMOJO TURTO REGISTRO CENTRINIO DUOMENŲ BANKO IŠRAŠAS

2014-11-19 14:34:49

1. Nekilnojamojo turto registre įregistruotas turtas:

Registro Nr.: 44/1750304
 Registro tipas: Žemės sklypas
 Sudarymo data: 2014-11-12

Kalvarijos sav. Sangrūdų sen. Šilėnų k.
 Registro tvarkytojas: Valstybės įmonės Registrų centro Marijampolės filialas

2. Nekilnojamieji daiktai:

2.1.

Žemės sklypas

Kalvarijos sav. Sangrūdų sen. Šilėnų k.

Unikalus Nr.: 4400-3123-2952

Žemės sklypo kadastro numeris: 5155/0002:525 Mockų k.v.

Pagrindinė naudojimo paskirtis: Miškų ūkio

Naudojimo būdas: Ūkinių miškų sklypai

Žemės sklypo plotas: 1.3192 ha

Miško žemės plotas: 1.3020 ha

Vandens telkinių plotas: 0.0172 ha

Žemės ūkio naudmenų našumo balas: 28.0

Matavimų tipas: Žemės sklypas suformuotas atliekant kadastrinius matavimus

Indeksuota žemės sklypo vertė: 848 Lt

Indeksuota žemės sklypo vertė be miško: 2 Lt

Indeksuota miško vertė: 846 Lt

Žemės sklypo vertė: 530 Lt

Vidutinė rinkos vertė: 688 Lt

Vidutinės rinkos vertės nustatymo data: 2013-11-04

Kadastro duomenų nustatymo data: 2013-09-09

3. Daikto priklausiniai iš kito registro: įrašų nėra

4. Nuosavybė:

4.1.

Nuosavybės teisė

Savininkas: LIETUVOS RESPUBLIKA, a.k. 111105555

Daiktas: žemės sklypas Nr. 4400-3123-2952, aprašytas p. 2.1.

[registravimo pagrindas: Nacionalinės žemės tarnybos teritorinio skyriaus vedėjo sprendimas, 2014-11-04, Nr. 20SK-(14.20.110.)-1204

[rašas galioja: Nuo 2014-11-19

5. Valstybės ir savivaldybių žemės patikėjimo teisė:

5.1.

Valstybinės žemės patikėjimo teisė

Patikėtinis: Nacionalinė žemės tarnyba prie Žemės ūkio ministerijos, a.k. 188704927

Daiktas: žemės sklypas Nr. 4400-3123-2952, aprašytas p. 2.1.

[registravimo pagrindas: Nacionalinės žemės tarnybos teritorinio skyriaus vedėjo sprendimas, 2014-11-04, Nr. 20SK-(14.20.110.)-1204

[rašas galioja: Nuo 2014-11-19

6. Kitos daiktinės teisės : įrašų nėra

7. Juridiniai faktai: įrašų nėra

8. Žymos: įrašų nėra

9. Specialiosios žemės ir miško naudojimo sąlygos:

9.1.

XXVI. Miško naudojimo apribojimai

Daiktas: žemės sklypas Nr. 4400-3123-2952, aprašytas p. 2.1.

[registravimo pagrindas: Nacionalinės žemės tarnybos teritorinio skyriaus vedėjo sprendimas, 2014-11-04, Nr. 20SK-(14.20.110.)-1204

Plotas: 1.302 ha

[rašas galioja: Nuo 2014-11-13

Kopija tikra

10. Daikto registravimas ir kadastro žymos:

10.1.

Suformuotas naujas (daikto registravimas)

Daiktas: žemės sklypas Nr. 4400-3123-2952, aprašytas p. 2.1.

[registravimo pagrindas: Nacionalinės žemės tarnybos teritorinio skyriaus vedėjo sprendimas, 2014-11-04, Nr. 20SK-(14.20.110.)-1204

[rašas galioja: Nuo 2014-11-13

10.2.

Kadastrinius matavimus atliko (kadastro žyma)

UAB "Narma", a.k. 302513346

Daiktas: žemės sklypas Nr. 4400-3123-2952, aprašytas p. 2.1.

[registravimo pagrindas: Kvalifikacijos pažymėjimas, 2011-06-16, Nr. 2M-M-1510

Nekilnojamojo daikto kadastro duomenų byla, 2013-09-09

[rašas galioja: Nuo 2014-11-13

11. Registro pastabos ir nuorodos: [rašų nėra

12. Kita informacija: [rašų nėra

13. Informacija apie duomenų sandoriui tikslinimą: [rašų nėra

2014-11-19 14:34:49

Dokumentą atspausdino:
Registratorė ekspertė



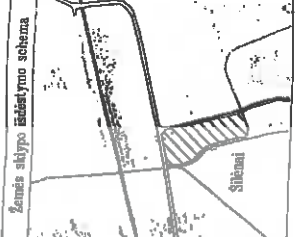
IRENA
LATVINSKIENĖ

Kopija tikra

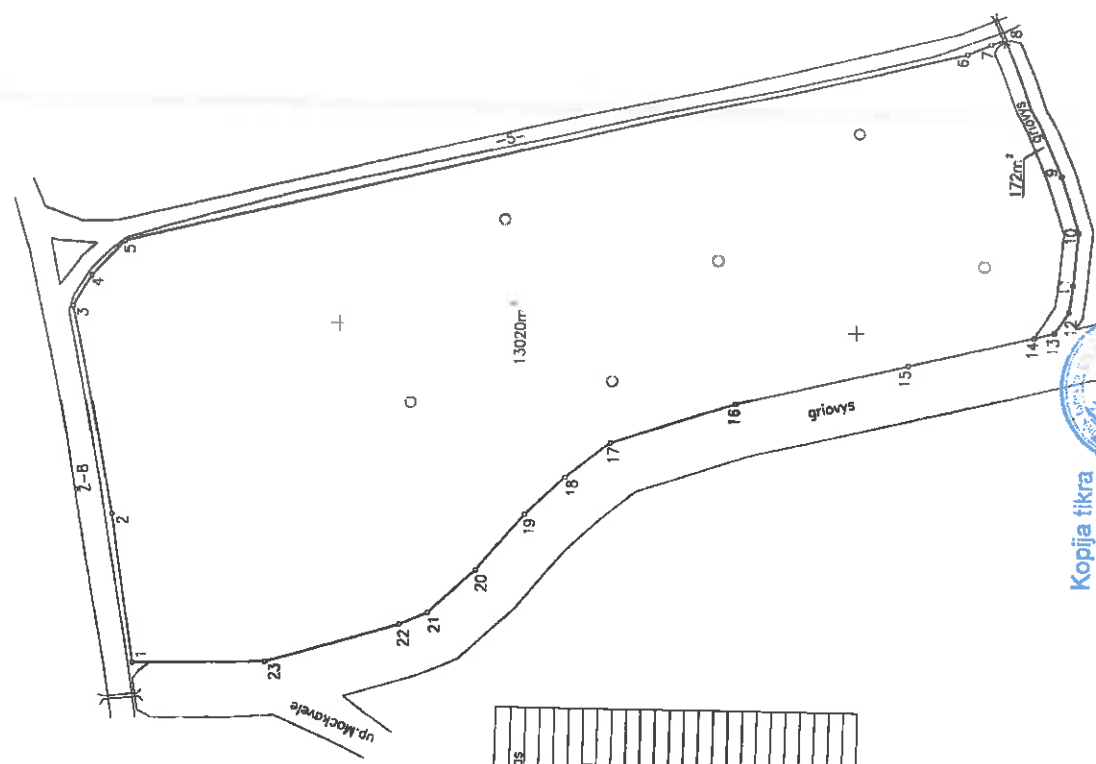
Marjanipolės, Kazlų Rūdos
ir Kalvėnų seniūnijos
vyriausybė

Loreta Krupavicienė





ŽEMĖS SKLYPO PLANAS M 1:1000
Sklypo plotas 13192 m²



Linijų orientacijai lentelė	Plotas
1-2	20,00
2-3	41,56
3-4	7,05
4-5	9,37
5-6	167,31
6-7	4,90
7-8	2,87
8-9	30,04
9-10	10,81
10-11	5,37
11-12	4,86
12-13	3,87
13-14	25,16
14-15	34,22
15-16	25,22
16-17	1,09
17-18	1,09
18-19	0,87
19-20	4,52
20-21	2,74
21-22	6,24
22-23	26,97
23-1	26,75

Kadastrinė vieta	Mokli	blokas	sklypas
žemės sklypo kadastrinis Nr.	51560002		525
Gatvė, namo Nr.	402-1		
Kaimas (mienuelis)	Šilėnų		
Seniūnija	Saugrūdės		
Miestas (rajonas)	Kaiverijai		
Apskritys	Marijampolės		
Greitinybė	Gratimo žemės sklypo kadastrinis Nr.		
1-2-3	Pastabos		
9-.-.-8	8m kelias		
8-.-.-13	5m kelias		
13-.-.-23-1	LWZ		
	griovys		

2014 M 12 mėn. 12 d. Specialiųjų tyrimų tarnyba
 Vyriausybės tarnyba
 Pranešimo Nr. 30

SUDERINTA
 VI Marijampolės miškininkų apylinkės
 miškininkas
 Kestutis Bielskis
 2014 m. 12 10 d.

Su pateiktinomis vėtoveje žemės sklypo riboms apibrėžiamis
 ryškiai . . . mėn. 08 d. žemės sklypo pateiktinomis- pareidymo akta, ir nustatytu plotu autinur
 žemės esančias (naujosios):
 VI MARIJAMPOLIS MIŠKI URONIA 174 15441016

2013.12.23
 (data)

Nacionalinė žemės tarnyba
 Marijampolės kaizerijos seniūnija
 Patalpinimo
 Suderinti

paštos kodas 306513948	Užrašai
Užrašai g. 10a, LT-66308 Marijampolė	
Tel. (8-345) 56538	
Pareigos	Vardas, pavardė
Directorius	Andrius Kavaliauskas
Mašininkas	Andrius Kavaliauskas
	Data
	2013-10-28
	2013-10-28



Kopija tikra
 Marijampolės kaizerijos seniūnija
 Vyriausybės tarnyba
 Loreta Kucienė

2013 M 01 23

ŽEMĖS SKLYPO PLANAS M 1:1000

Sklypo plotas 13192 m²

Žemės sklypo kadastro Nr. 5115510102

KOORDINACIŲ ŽINIARASTIS

Koordinatų sistema LKS-94		Taško Nr.		Kodas		X	Y
Kodas	X	Y	X	Y	X	Y	
R	6020838.40	456232.22					
R	6020943.15	456261.46					
R	6020851.87	456302.14					
R	6020948.06	456308.20					
R	6020841.76	456315.14					
R	6020778.62	456356.39					
R	6020775.13	456356.36					
R	6020772.50	456359.51					
R	6020761.07	456331.73					
R	6020757.36	456320.68					
R	6020758.08	456310.28					
R	6020758.79	456304.96					
R	6020761.53	456300.83					
R	6020765.38	456299.86					
R	6020769.78	456293.72					
R	6020823.01	456285.53					
R	6020848.91	456277.47					
R	6020855.54	456270.52					
R	6020863.17	456263.05					
R	6020872.35	456251.60					
R	6020881.43	456243.29					
R	6020888.92	456240.85					
R	6020912.66	456232.95					

SKLYPO CENTRO KOORDINATĖS	
Koordinatų sistema	Koordinatės X/Y
Valstybė	X=6020862
LKS-1994	Y=456299
Žiniaraštį sudarė	2013-10-28 (data)
	A. Kavaliuskas (pažymėjimo Nr.)

Išraida iš Lietuvos Administracinių Pastatų Pastatymo kodekso.
 47 straipsnis. Pastatų žemėnaudos ribų žemėnaudos suvaizdavimas arba geodimimas - užtraukia bandą
 nuo dviejų šimtų penkiasdešimtikių iki penkių šimtų ilčių.
 48 straipsnis. Geodimimo pagrindo punktų bei markšėderės ženklių suvaizdavimas arba geodimimas - užtraukia bandą
 nuo penkių šimtų iki vieno tūkstančio ilčių.

Duomenys apie žemės naudojimo apribojimus

eil. Nr.	Kodas	Aprašymas	Žemės plotas, m ²
1	2	3	4
1	2B	XXVI. Miško naudojimo apribojimai	13192

eil. Nr.	Kodas	Aprašymas	Plotas, m ²
		SERVITUTAS	
		Servituto rūšis	



VALSTYBĖS ĮMONĖ REGISTRŲ CENTRAS
Vincio Kudirkos g. 18-3, LT-03105 Vilnius, tel. (5) 2688 262, faks. (5) 2688 311, el. p. info@registrucentras.lt

NEKILNOJAMOJO TURTO REGISTRO CENTRINIO DUOMENŲ BANKO IŠRAŠAS

2014-11-12 16:32:50

1. Nekilnojamojo turto registre įregistruotas turtas:

Registro Nr.: 44/1749003
Registro tipas: Žemės sklypas
Sudarymo data: 2014-11-07
Kalvarijos sav. Sangrūdų sen. Gazdų k.
Registro tvarkytojas: Valstybės įmonės Registrų centro Marijampolės filialas

2. Nekilnojamieji daiktai:

2.1.

Žemės sklypas
Kalvarijos sav. Sangrūdų sen. Gazdų k.
Unikalus Nr.: 4400-3118-4262
Žemės sklypo kadastro numeris: 5172/0002:358 Sangrūdų k.v.
Pagrindinė naudojimo paskirtis: Miškų ūkio
Naudojimo būdas: Ūkinių miškų sklypai
Žemės sklypo plotas: 15.2177 ha
Žemės ūkio naudmenų plotas viso: 1.7809 ha
iš jo: pievų ir natūralių ganyklų plotas: 1.7809 ha
Miško žemės plotas: 13.4368 ha
Žemės ūkio naudmenų našumo balas: 13.0
Matavimų tipas: Žemės sklypas suformuotas atliekant kadastrinius matavimus
Indeksuota žemės sklypo vertė: 78117 Lt
Indeksuota žemės sklypo vertė be miško: 1950 Lt
Indeksuota miško vertė: 76166 Lt
Indeksuota miško medynų vertė: 69667 Lt
Žemės sklypo vertė: 19795 Lt
Vidutinė rinkos vertė: 10100 Lt
Vidutinės rinkos vertės nustatymo data: 2014-05-06
Kadastro duomenų nustatymo data: 2014-04-19

3. Daikto priklausiniai iš kito registro: įrašų nėra

4. Nuosavybė:

4.1.

Nuosavybės teisė
Savininkas: LIETUVOS RESPUBLIKA, a.k. 111105555
Daiktas: žemės sklypas Nr. 4400-3118-4262, aprašytas p. 2.1.
[registravimo pagrindas: Nacionalinės žemės tarnybos teritorinio skyriaus vedėjo sprendimas, 2014-10-31, Nr. 20SK-(14.20.110.)-1178
[rašas galioja: Nuo 2014-11-12

5. Valstybės ir savivaldybių žemės patikėjimo teisė:

5.1.

Valstybinės žemės patikėjimo teisė
Patikėtinis: Nacionalinė žemės tarnyba prie Žemės ūkio ministerijos, a.k. 188704927
Daiktas: žemės sklypas Nr. 4400-3118-4262, aprašytas p. 2.1.
[registravimo pagrindas: Nacionalinės žemės tarnybos teritorinio skyriaus vedėjo sprendimas, 2014-10-31, Nr. 20SK-(14.20.110.)-1178
[rašas galioja: Nuo 2014-11-12

6. Kitos daiktinės teisės : įrašų nėra

7. Juridiniai faktai: įrašų nėra

8. Žymos: įrašų nėra

Kopija tikra

9. Specialiosios žemės ir miško naudojimo sąlygos:

9.1.

XXIX. Paviršinio vandens telkinių apsaugos zonos
 Daiktas: žemės sklypas Nr. 4400-3118-4262, aprašytas p. 2.1.
 [registravimo pagrindas: Nacionalinės žemės tarnybos teritorinio skyriaus vedėjo
 sprendimas, 2014-10-31, Nr. 20SK-(14.20.110.)-1178
 Plotas: 8.166 ha
 [rašas galioja: Nuo 2014-11-10

9.2.

XXX. Pelkės ir šaltiniai
 Daiktas: žemės sklypas Nr. 4400-3118-4262, aprašytas p. 2.1.
 [registravimo pagrindas: Nacionalinės žemės tarnybos teritorinio skyriaus vedėjo
 sprendimas, 2014-10-31, Nr. 20SK-(14.20.110.)-1178
 Plotas: 7.10 ha
 [rašas galioja: Nuo 2014-11-10

9.3.

XXVI. Miško naudojimo apribojimai
 Daiktas: žemės sklypas Nr. 4400-3118-4262, aprašytas p. 2.1.
 [registravimo pagrindas: Nacionalinės žemės tarnybos teritorinio skyriaus vedėjo
 sprendimas, 2014-10-31, Nr. 20SK-(14.20.110.)-1178
 Plotas: 15.2177 ha
 [rašas galioja: Nuo 2014-11-10

9.4.

II. Kelių apsaugos zonos
 Daiktas: žemės sklypas Nr. 4400-3118-4262, aprašytas p. 2.1.
 [registravimo pagrindas: Nacionalinės žemės tarnybos teritorinio skyriaus vedėjo
 sprendimas, 2014-10-31, Nr. 20SK-(14.20.110.)-1178
 Plotas: 0.0582 ha
 [rašas galioja: Nuo 2014-11-10

10. Daikto registravimas ir kadastro žymos:

10.1.

Suformuotas naujas (daikto registravimas)
 Daiktas: žemės sklypas Nr. 4400-3118-4262, aprašytas p. 2.1.
 [registravimo pagrindas: Nacionalinės žemės tarnybos teritorinio skyriaus vedėjo
 sprendimas, 2014-10-31, Nr. 20SK-(14.20.110.)-1178
 [rašas galioja: Nuo 2014-11-10

10.2.

Kadastrinius matavimus atliko (kadastro žyma)
 Vilmanto Šlekio [monė, a.k. 185335364
 Daiktas: žemės sklypas Nr. 4400-3118-4262, aprašytas p. 2.1.
 [registravimo pagrindas: Kvalifikacijos pažymėjimas, 2009-09-18, Nr. 2M-M-1066
 Nekilnojamojo daikto kadastro duomenų byla, 2014-04-19
 [rašas galioja: Nuo 2014-11-10

11. Registro pastabos ir nuorodos: įrašų nėra

12. Kita informacija: įrašų nėra

13. Informacija apie duomenų sandoriui tikslinimą: įrašų nėra

2014-11-12 16:32:50

Dokumentą atspausdino:
 Vyresnioji registrotorė

LAIMUTĖ
 MOCKIENĖ

Kopija tik

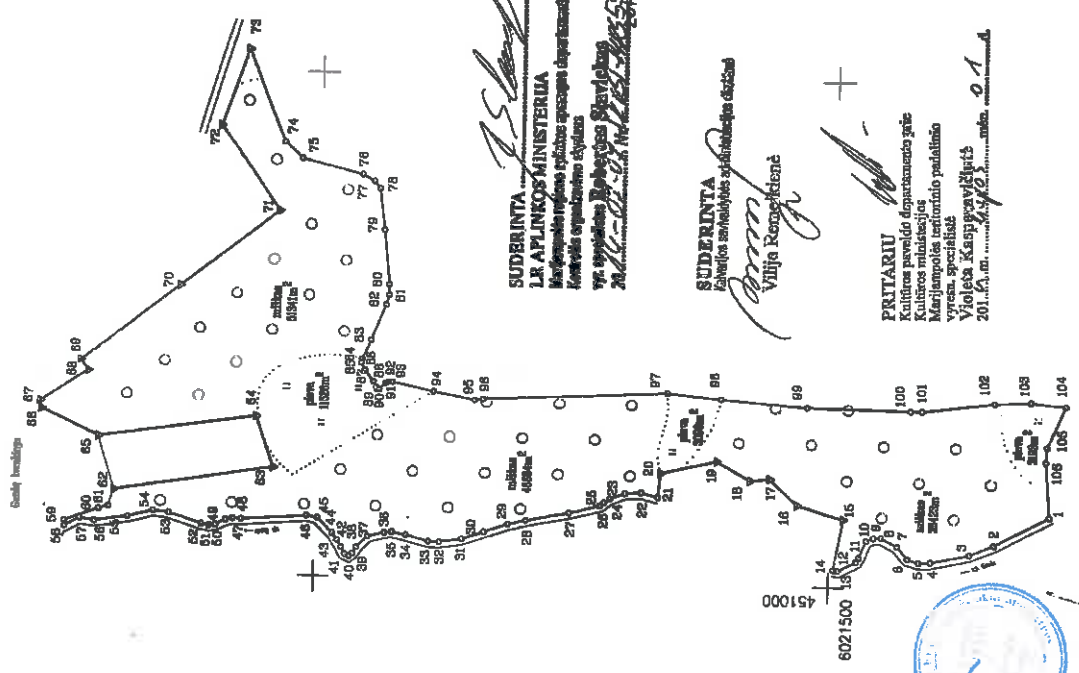
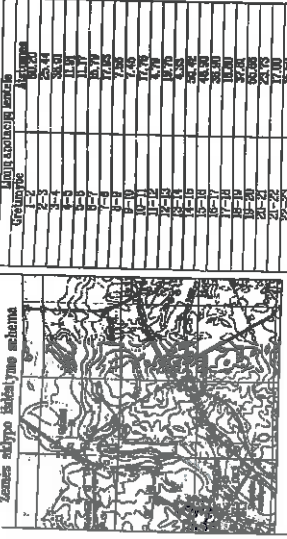
Marjampolės Kazys Rėdis
 ir Kavaros sąjūdas
 Vyr. direktoriaus pavaduotoja

Loreta Krupavičienė



ZĒMĒS SKLYPO PLANAS M 1:5000

Sklypo plotas 152177 m²



Kadastrs:	vairoņi	Saņgrūdos	biļiņi	sklypas																																										
Zemes atļūpo kadastrs Nr.	5	1 1 7 2	0 0 0 2	3 1 8																																										
<table border="1" style="width: 100%; border-collapse: collapse;"> <tr> <td>Getvā. maņa Nr.</td> <td>Proj. Nr. 408-2</td> </tr> <tr> <td>Kārtmaņa (mākslētālis)</td> <td>Geodēti</td> </tr> <tr> <td>Saņgrūdiņa</td> <td>Saņgrūdiņi</td> </tr> <tr> <td>Mērismaņa (rajuma)</td> <td>Kalnuvājne</td> </tr> <tr> <td>Apdzīvotība</td> <td>Marijampole</td> </tr> </table>					Getvā. maņa Nr.	Proj. Nr. 408-2	Kārtmaņa (mākslētālis)	Geodēti	Saņgrūdiņa	Saņgrūdiņi	Mērismaņa (rajuma)	Kalnuvājne	Apdzīvotība	Marijampole																																
Getvā. maņa Nr.	Proj. Nr. 408-2																																													
Kārtmaņa (mākslētālis)	Geodēti																																													
Saņgrūdiņa	Saņgrūdiņi																																													
Mērismaņa (rajuma)	Kalnuvājne																																													
Apdzīvotība	Marijampole																																													
<table border="1" style="width: 100%; border-collapse: collapse;"> <thead> <tr> <th>Grūtunybē</th> <th>Grūtuno zemes atļūpo kadastrs Nr.</th> <th>Pašības</th> </tr> </thead> <tbody> <tr> <td>1-14, 21-66</td> <td></td> <td>Up. Gārda</td> </tr> <tr> <td>68-82</td> <td>5172/0002-0297</td> <td></td> </tr> <tr> <td>82-85</td> <td>5172/0002-0115</td> <td>SKlp. geodētiskāi apmāturbas</td> </tr> <tr> <td>85-87, 89-100</td> <td>5172/0002-0230</td> <td></td> </tr> <tr> <td>87-89</td> <td>5172/0002-0229</td> <td>Valdēybās žemē</td> </tr> <tr> <td>89-70</td> <td>5172/0002-0891</td> <td>SKlp. geodētiskāi apmāturbas</td> </tr> <tr> <td>70-72</td> <td>5172/0002-0344</td> <td></td> </tr> <tr> <td>72-73</td> <td></td> <td></td> </tr> <tr> <td>73-84</td> <td>5172/0002-0398</td> <td>Kelms Nr. Sa-028</td> </tr> <tr> <td>84-89</td> <td>5172/0002-0428</td> <td>SKlp. geodētiskāi apmāturbas</td> </tr> <tr> <td>100-102</td> <td>5172/0002-158</td> <td>SKlp. geodētiskāi apmāturbas</td> </tr> <tr> <td>102-104</td> <td>5172/0002-0048</td> <td>SKlp. geodētiskāi apmāturbas</td> </tr> <tr> <td>104-106-1</td> <td>5172/0002-0582</td> <td>SKlp. geodētiskāi apmāturbas</td> </tr> </tbody> </table>					Grūtunybē	Grūtuno zemes atļūpo kadastrs Nr.	Pašības	1-14, 21-66		Up. Gārda	68-82	5172/0002-0297		82-85	5172/0002-0115	SKlp. geodētiskāi apmāturbas	85-87, 89-100	5172/0002-0230		87-89	5172/0002-0229	Valdēybās žemē	89-70	5172/0002-0891	SKlp. geodētiskāi apmāturbas	70-72	5172/0002-0344		72-73			73-84	5172/0002-0398	Kelms Nr. Sa-028	84-89	5172/0002-0428	SKlp. geodētiskāi apmāturbas	100-102	5172/0002-158	SKlp. geodētiskāi apmāturbas	102-104	5172/0002-0048	SKlp. geodētiskāi apmāturbas	104-106-1	5172/0002-0582	SKlp. geodētiskāi apmāturbas
Grūtunybē	Grūtuno zemes atļūpo kadastrs Nr.	Pašības																																												
1-14, 21-66		Up. Gārda																																												
68-82	5172/0002-0297																																													
82-85	5172/0002-0115	SKlp. geodētiskāi apmāturbas																																												
85-87, 89-100	5172/0002-0230																																													
87-89	5172/0002-0229	Valdēybās žemē																																												
89-70	5172/0002-0891	SKlp. geodētiskāi apmāturbas																																												
70-72	5172/0002-0344																																													
72-73																																														
73-84	5172/0002-0398	Kelms Nr. Sa-028																																												
84-89	5172/0002-0428	SKlp. geodētiskāi apmāturbas																																												
100-102	5172/0002-158	SKlp. geodētiskāi apmāturbas																																												
102-104	5172/0002-0048	SKlp. geodētiskāi apmāturbas																																												
104-106-1	5172/0002-0582	SKlp. geodētiskāi apmāturbas																																												

SUDERINTA
LR APDZIŅOS MINISTERIA
Mārisampoles rajona rīcības apgabala departaments
Kadastru apdzīvotības atļūpa

74. sējuma 10. lapa Nr. 152177
2014. gada 04. mēn. 09. d. zemes atļūpo pabeiguma-parādymo akta, ir autārtība plotā mēlino:
Zemes savīnības (savīnājuma)

SUDERINTA
Kadastru savīnības administrācija
Vilija Karpavienē

PRĀTARIU
Kadastru pabeiguma departaments
Mārisampoles rajona rīcības apgabala departaments
Vienas sociālitātē
Vilija Karpavienē

2014. gada 04. mēn. 09. d. ... lapa 01

Mārisampoles rajona rīcības apgabala departaments
Kadastru savīnības administrācija
2014. gada 04. mēn. 09. d.

Nacionālās zemes kartēšanas un ģeodēzijas dienests
Mārisampoles, Kasim Kociņa ielā 10, Mārisampoles rajons
2016. gada 08. mēn. 17.

I. Karpavienē
(paraksts) 2016. 08. 17. (datā)

Vilimanto Sklieo imone
IEMERCIENS NR. G-865-(640)
Kvalifikācijas pabeiguma Nr. 24-N-1068, skūlaris 2008.09.18

Pabeiguma datā	2014-04-10
Valdēybās datā	2014-04-10



2014.04.28



VALSTYBĖS ĮMONĖ REGISTRŲ CENTRAS

Vinco Kudirkos g. 18-3, LT-03105 Vilnius, tel. (5) 2688 262, faks. (5) 2688 311, el.p. info@registrucentras.lt

NEKILNOJAMOJO TURTO REGISTRO CENTRINIO DUOMENŲ BANKO IŠRAŠAS

2014-11-14 07:53:44

1. Nekilnojamojo turto registre įregistruotas turtas:

Registro Nr.: 44/1749006
Registro tipas: Žemės sklypas
Sudarymo data: 2014-11-07

Kalvarijos sav. Sangrūdų sen. Sangrūdų k.
Registro tvarkytojas: Valstybės įmonės Registrų centro Marijampolės filialas

2. Nekilnojamieji daiktai:

2.1.

Žemės sklypas

Kalvarijos sav. Sangrūdų sen. Sangrūdų k.

Unikalus Nr.: 4400-3118-4551

Žemės sklypo kadastro numeris: 5172/0002:433 Sangrūdų k.v.

Pagrindinė naudojimo paskirtis: Miškų ūki

Naudojimo būdas: Ūkinių miškų sklypai

Žemės sklypo plotas: 1.8894 ha

Žemės ūkio naudmenų plotas viso: 0.5618 ha

iš jo: pievų ir natūralių ganyklų plotas: 0.5618 ha

Miško žemės plotas: 1.3276 ha

Žemės ūkio naudmenų našumo balas: 24.8

Matavimų tipas: Žemės sklypas suformuotas atliekant kadastrinius matavimus

Indeksuota žemės sklypo vertė: 9784 Lt

Indeksuota žemės sklypo vertė be miško: 939 Lt

Indeksuota miško vertė: 8845 Lt

Indeksuota miško medynų vertė: 8314 Lt

Žemės sklypo vertė: 2651 Lt

Vidutinė rinkos vertė: 1790 Lt

Vidutinės rinkos vertės nustatymo data: 2014-05-06

Kadastro duomenų nustatymo data: 2014-04-19

3. Daikto priklausiniai iš kito registro: įrašų nėra

4. Nuosavybė:

4.1.

Nuosavybės teisė

Savininkas: LIETUVOS RESPUBLIKA, a.k. 111105555

Daiktas: žemės sklypas Nr. 4400-3118-4551, aprašytas p. 2.1.

[registravimo pagrindas: Nacionalinės žemės tarnybos teritorinio skyriaus vedėjo sprendimas, 2014-10-31, Nr. 20SK-(14.20.110.)-1176

įrašas galioja: Nuo 2014-11-14

5. Valstybės ir savivaldybių žemės patikėjimo teisė:

5.1.

Valstybinės žemės patikėjimo teisė

Patikėtinis: Nacionalinė žemės tarnyba prie Žemės ūkio ministerijos, a.k. 188704927

Daiktas: žemės sklypas Nr. 4400-3118-4551, aprašytas p. 2.1.

[registravimo pagrindas: Nacionalinės žemės tarnybos teritorinio skyriaus vedėjo sprendimas, 2014-10-31, Nr. 20SK-(14.20.110.)-1176

įrašas galioja: Nuo 2014-11-14

6. Kitos daiktinės teisės : įrašų nėra

7. Juridiniai faktai: įrašų nėra

8. Žymos: įrašų nėra

Kopija tikra

ŽEMĖS SKLYPO PLANAS M 1:2000

Sklypo plotas 18894 m²

Žemės sklypo kadastro Nr. 5 1 1 7 2 0 0 0 2

KOORDINACIŲ ŽINIARŠTIS

Koordinatų sistema LKS-94		Y		X		Kodas	Taško Nr.	Y	
Tablo Nr.	Kodas	X	Y	X	Y			X	Y
1	R	6020711.27	450694.70	6020833.52	450801.56	R	39	6020833.52	450801.56
2	R	6020714.10	450691.37	6020830.70	450811.69	R	40	6020830.70	450811.69
3	R	6020721.39	450683.48	6020828.85	450821.10	R	41	6020828.85	450821.10
4	R	6020727.43	450680.00	6020827.96	450828.61	R	42	6020827.96	450828.61
5	R	6020731.56	450578.63	6020832.56	450838.96	R	43	6020832.56	450838.96
6	R	6020735.19	450578.63	6020839.94	450839.23	R	44	6020839.94	450839.23
7	R	6020737.90	450580.06	6020844.47	450845.76	R	45	6020844.47	450845.76
8	R	6020740.15	450582.60	6020878.48	450851.38	R	46	6020878.48	450851.38
9	R	6020741.95	450588.53	6020884.71	450852.80	R	47	6020884.71	450852.80
10	R	6020743.99	450598.94	6020891.30	450852.87	R	48	6020891.30	450852.87
11	R	6020746.16	450606.25	6020897.95	450857.59	R	49	6020897.95	450857.59
12	R	6020750.28	450612.80	6020912.95	450860.81	R	50	6020912.95	450860.81
13	R	6020755.25	450619.10	6020913.78	450866.17	R	51	6020913.78	450866.17
14	R	6020764.84	450627.44	6020914.39	450875.98	R	52	6020914.39	450875.98
15	R	6020766.88	450644.96	6020923.67	450887.45	R	53	6020923.67	450887.45
16	R	6020768.08	450649.45	6020942.52	450892.06	R	54	6020942.52	450892.06
17	R	6020769.59	450652.00	6020962.41	450898.80	R	55	6020962.41	450898.80
18	R	6020801.30	450656.68	6020981.08	450902.88	R	56	6020981.08	450902.88
19	R	6020801.13	450661.56	6020985.54	450908.35	R	57	6020985.54	450908.35
20	R	6020798.96	450674.49	6020994.43	450912.17	R	58	6020994.43	450912.17
21	R	6020794.02	450687.94	6020997.52	450915.61	R	59	6020997.52	450915.61
22	R	6020794.02	450694.15	6020982.41	450922.06	R	60	6020982.41	450922.06
23	R	6020795.84	450698.40	6020954.54	450923.77	R	61	6020954.54	450923.77
24	R	6020802.46	450702.66	6020868.35	450927.74	R	62	6020868.35	450927.74
25	R	6020822.49	450720.02	6020860.88	450932.06	R	63	6020860.88	450932.06
26	R	6020833.59	450712.17	6020823.62	450934.45	R	64	6020823.62	450934.45
27	R	6020836.53	450724.43	6020757.43	450940.83	R	65	6020757.43	450940.83
28	R	6020837.01	450728.57	6020725.42	450950.69	R		6020725.42	450950.69
29	R	6020835.31	450731.90						
30	R	6020830.19	450731.73						
31	R	6020821.73	450732.62						
32	R	6020816.75	450735.11						
33	R	6020808.68	450742.18						
34	R	6020808.19	450749.39						
35	R	6020808.09	450758.21						
36	R	6020813.67	450768.10						
37	R	6020829.56	450780.69						
38	R	6020832.70	450796.97						

SKLYPO CENTRO KOORDINATĖS

Koordinatų sistema	Koordinatės X/Y
Sistema, kurioje vykdyti matavimai	X=6020799 Y=450770
Valstybinė LKS-94	X=6030799 Y=450770
Žiniaraščių sudarė	50/24

V. Girdeuskas 2M-M-1066
(parašas) (data)

2014-04-10 (data)

Duomenys apie žemės naudojimo apribojimus

eil. Nr.	Kodas	Aprašymai	žemės plotas, m ²
1	2		4
1	26	Miško naudojimo apribojimai	18894
2	6	Elektrus linijų apsaugos zonos	2560
3	30	Pelkės ir šaltiniai	18894
4	63	Paviršinio vandens telkinių apsaugos zonos	18894



NEKILNOJAMOJO TURTO REGISTRO CENTRINIO DUOMENŲ BANKO IŠRAŠAS

2014-11-13 16:02:20

1. Nekilnojamojo turto registre įregistruotas turtas:

Registro Nr.: 44/1749007

Registro tipas: Žemės sklypas

Sudarymo data: 2014-11-07

Kalvarijos sav. Sangrūdės sen. Sangrūdės k.

Registro tvarkytojas: Valstybės įmonės Registrų centro Marijampolės filialas

2. Nekilnojamieji daiktai:

2.1.

Žemės sklypas

Kalvarijos sav. Sangrūdės sen. Sangrūdės k.

Unikalus Nr.: 4400-3118-4640

Žemės sklypo kadastro numeris: 5172/0002:434 Sangrūdės k.v.

Pagrindinė naudojimo paskirtis: Miškų ūkis

Naudojimo būdas: Ūkinių miškų sklypai

Žemės sklypo plotas: 18.3740 ha

Žemės ūkio naudmenų plotas viso: 0.9883 ha

iš jo: pievų ir natūralių ganyklų plotas: 0.9883 ha

Miško žemės plotas: 13.4071 ha

Kitos žemės plotas: 3.9786 ha

Žemės ūkio naudmenų našumo balas: 18.1

Matavimų tipas: Žemės sklypas suformuotas atliekant kadastrinius matavimus

Indeksuota žemės sklypo vertė: 78986 Lt

Indeksuota žemės sklypo vertė be miško: 1738 Lt

Indeksuota miško vertė: 77248 Lt

Indeksuota miško medynų vertė: 71885 Lt

Žemės sklypo vertė: 19414 Lt

Vidutinė rinkos vertė: 15800 Lt

Vidutinės rinkos vertės nustatymo data: 2014-05-06

Kadastro duomenų nustatymo data: 2014-04-19

3. Daikto priklausiniai iš kito registro: įrašų nėra

4. Nuosavybė:

4.1.

Nuosavybės teisė

Savininkas: LIETUVOS RESPUBLIKA, a.k. 111105555

Daiktas: žemės sklypas Nr. 4400-3118-4640, aprašytas p. 2.1.

Įregistravimo pagrindas: Nacionalinės žemės tarnybos teritorinio skyriaus vedėjo sprendimas, 2014-10-23, Nr. 20SK-(14.20.110.)-1132

Įrašas galioja: Nuo 2014-11-13

5. Valstybės ir savivaldybių žemės patikėjimo teisė:

5.1.

Valstybinės žemės patikėjimo teisė

Patikėtinis: Nacionalinė žemės tarnyba prie Žemės ūkio ministerijos, a.k. 188704927

Daiktas: žemės sklypas Nr. 4400-3118-4640, aprašytas p. 2.1.

Įregistravimo pagrindas: Nacionalinės žemės tarnybos teritorinio skyriaus vedėjo sprendimas, 2014-10-23, Nr. 20SK-(14.20.110.)-1132

Įrašas galioja: Nuo 2014-11-13

6. Kitos daiktinės teisės: įrašų nėra

7. Juridiniai faktai: įrašų nėra

8. Žymos: įrašų nėra

9. Specialiosios žemės ir miško naudojimo sąlygos:

9.1.

XXIX. Paviršinio vandens telkinių apsaugos zonos

Daiktas: žemės sklypas Nr. 4400-3118-4640, aprašytas p. 2.1.

Įregistravimo pagrindas: Nacionalinės žemės tarnybos teritorinio skyriaus vedėjo

Kopija tikra

sprendimas, 2014-10-23, Nr. 20SK-(14.20.110.)-1132

Plotas: 18.374 ha

[rašas galioja: Nuo 2014-11-10

9.2.

XXX. Pelkės ir šaltiniai

Daiktas: žemės sklypas Nr. 4400-3118-4640, aprašytas p. 2.1.

[registravimo pagrindas: Nacionalinės žemės tarnybos teritorinio skyriaus vedėjo sprendimas, 2014-10-23, Nr. 20SK-(14.20.110.)-1132

Plotas: 18.374 ha

[rašas galioja: Nuo 2014-11-10

9.3.

VI. Elektros linijų apsaugos zonos

Daiktas: žemės sklypas Nr. 4400-3118-4640, aprašytas p. 2.1.

[registravimo pagrindas: Nacionalinės žemės tarnybos teritorinio skyriaus vedėjo sprendimas, 2014-10-23, Nr. 20SK-(14.20.110.)-1132

Plotas: 0.3007 ha

[rašas galioja: Nuo 2014-11-10

9.4.

XXVI. Miško naudojimo apribojimai

Daiktas: žemės sklypas Nr. 4400-3118-4640, aprašytas p. 2.1.

[registravimo pagrindas: Nacionalinės žemės tarnybos teritorinio skyriaus vedėjo sprendimas, 2014-10-23, Nr. 20SK-(14.20.110.)-1132

Plotas: 18.374 ha

[rašas galioja: Nuo 2014-11-10

10. Daikto registravimas ir kadastro žymos:

10.1.

Suformuotas naujas (daikto registravimas)

Daiktas: žemės sklypas Nr. 4400-3118-4640, aprašytas p. 2.1.

[registravimo pagrindas: Nacionalinės žemės tarnybos teritorinio skyriaus vedėjo sprendimas, 2014-10-23, Nr. 20SK-(14.20.110.)-1132

[rašas galioja: Nuo 2014-11-10

10.2.

Kadastrinius matavimus atliko (kadastro žyma)

Viimanto Šlekio įmonė, a.k. 185335364

Daiktas: žemės sklypas Nr. 4400-3118-4640, aprašytas p. 2.1.

[registravimo pagrindas: Kvalifikacijos pažymėjimas, 2009-09-18, Nr. 2M-M-1066
Nekilnojamojo daikto kadastro duomenų byla, 2014-04-19

[rašas galioja: Nuo 2014-11-10

11. Registro pastabos ir nuorodos: [rašų nėra

12. Kita informacija: [rašų nėra

13. Informacija apie duomenų sandoriui tikslinimą: [rašų nėra

2014-11-13 16:02:20

Dokumentą atspausdino:
Registratorė ekspertė



DALIA
MATULEVIČIENĖ

Kopija tikra

Marijampolės, Kazlų Rūdos
ir Kelmės rajonų
vyriausybinių įstaigų

Loreta Kupavičienė



ŽEMĖS SKLYPO PLANAS M 1:5000

Sklypo plotas 183740 m²

Žemės sklypo kadastro Nr. 5 1 7 2 0 0 0 2

KOORDINACIŲ ŽINIARAŠTIS

LKS-94

Taško Nr.	Koordinatų sistema		Taško Nr.	Kodas	X		Y	
	Kodas	X			Y	X	Y	
1	R	6020708.99	39	R	6021455.69	450861.08		
2	R	6020707.84	40	R	6021508.53	450961.57		
3	R	6020730.01	41	R	6021486.41	451011.47		
4	R	6020764.68	42	R	6021469.44	451010.48		
5	R	6020789.98	43	R	6021485.63	451027.35		
6	R	6020842.08	44	R	6021458.09	451043.58		
7	R	6020869.13	45	R	6021451.24	451037.10		
8	R	6020884.06	46	R	6021437.84	451024.83		
9	R	6020925.76	47	R	6021427.02	451021.52		
10	R	6020961.43	48	R	6021400.26	451029.76		
11	R	6020996.52	49	R	6021397.77	451039.70		
12	R	6021032.62	50	R	6021298.69	451063.26		
13	R	6021065.60	51	R	6021245.68	451048.61		
14	R	6021101.51	52	R	6021185.69	451013.65		
15	R	6021196.97	53	R	6021157.44	451017.40		
16	R	6021206.96	54	R	6021136.54	451002.96		
17	R	6021236.63	55	R	6021129.22	450999.58		
18	R	6021230.85	56	R	6021109.58	451007.05		
19	R	6021227.40	57	R	6021105.58	451007.52		
20	R	6021207.10	58	R	6021102.39	451003.98		
21	R	6021202.07	59	R	6021068.56	450949.90		
22	R	6021184.20	60	R	6021063.39	450953.44		
23	R	6021168.60	61	R	6021038.06	450949.32		
24	R	6021184.61	62	R	6021031.35	450950.11		
25	R	6021176.30	63	R	6021042.32	450968.71		
26	R	6021176.30	64	R	6021042.32	450968.71		
27	R	6021251.15	65	R	6021038.06	450957.37		
28	R	6021269.10	66	R	6021031.35	450940.39		
29	R	6021298.58	67	R	6021032.29	450983.07		
30	R	6021342.77	68	R	6021028.94	450912.37		
31	R	6021352.61	69	R	6021037.32	450910.20		
32	R	6021385.40	70	R	6021028.94	450907.60		
33	R	6021398.52	71	R	6020871.82	450907.60		
34	R	6021400.87	72	R				
35	R	6021423.82	73	R				
36	R	6021451.46	74	R				
37	R	6021450.08	75	R				
38	R		76	R				

Duomenys apie žemės naudojimo apribojimus

El. Nr.	Kodas	Aprašymas	Žemės plotas, m ²
1	2	3	4
1	26	Miesto naudojimo apribojimai	183740
2	6	Elektrinis linijų apsaugos zonos	3007
3	30	Peltes ir šaltiniai	183740
4	63	Paviršinio vandens telkinių apsaugos zonos	183740

SKLYPO CENTRO KOORDINATĖS

Koordinatės X/Y		Panašios nomenklatura
X=	6021062	
Y=	450774	
X=	6021062	50/24
Y=	450774	

Ši raštą iš Lietuvos Administracinių veiksnių pozicijoms kodeksu:
47 straipsniu. Paslovit žemėnaudo ribozeminių suvaikintimas arba gadinimas - užtrauktą baudą
nuo čiajūn šimtu penkisdešimties iki penktų šimtu liti.

2004-04-10
(data)

V. Girdauskas 2M-M-1068
(vardas ir pavardė, pareiškimo lra.)



NEKILNOJAMOJO TURTO REGISTRO CENTRINIO DUOMENŲ BANKO IŠRAŠAS

2014-11-14 07:58:44

1. Nekilnojamojo turto registre įregistruotas turtas:

Registro Nr.: 44/1749010

Registro tipas: Žemės sklypas

Sudarymo data: 2014-11-07

Kalvarijos sav. Sangrūdų sen. Gazdų k.

Registro tvarkytojas: Valstybės įmonės Registrų centro Marijampolės filialas

2. Nekilnojamieji daiktai:

2.1.

Žemės sklypas

Kalvarijos sav. Sangrūdų sen. Gazdų k.

Unikalus Nr.: 4400-3118-5249

Žemės sklypo kadastro numeris: 5172/0002:435 Sangrūdų k.v.

Pagrindinė naudojimo paskirtis: Miškų ūkio

Naudojimo būdas: Ūkinių miškų sklypai

Žemės sklypo plotas: 4.7186 ha

Žemės ūkio naudmenų plotas viso: 1.1022 ha

iš jo: pievų ir natūralių ganyklų plotas: 1.1022 ha

Miško žemės plotas: 3.6164 ha

Žemės ūkio naudmenų našumo balas: 26.0

Matavimų tipas: Žemės sklypas suformuotas atliekant kadastrinius matavimus

Indeksuota žemės sklypo vertė: 22834 Lt

Indeksuota žemės sklypo vertė be miško: 1995 Lt

Indeksuota miško vertė: 20838 Lt

Indeksuota miško medynų vertė: 19392 Lt

Žemės sklypo vertė: 6191 Lt

Vidutinė rinkos vertė: 4190 Lt

Vidutinės rinkos vertės nustatymo data: 2014-05-06

Kadastro duomenų nustatymo data: 2014-04-19

3. Daikto priklausiniai iš kito registro: įrašų nėra

4. Nuosavybė:

4.1.

Nuosavybės teisė

Savininkas: LIETUVOS RESPUBLIKA, a.k. 111105555

Daiktas: žemės sklypas Nr. 4400-3118-5249, aprašytas p. 2.1.

Įregistravimo pagrindas: Nacionalinės žemės tarnybos teritorinio skyriaus vedėjo sprendimas, 2014-10-20, Nr. 20SK-(14.20.110.)-1110

Įrašas galioja: Nuo 2014-11-14

5. Valstybės ir savivaldybių žemės patikėjimo teisė:

5.1.

Valstybinės žemės patikėjimo teisė

Patikėtinis: Nacionalinė žemės tarnyba prie Žemės ūkio ministerijos, a.k. 188704927

Daiktas: žemės sklypas Nr. 4400-3118-5249, aprašytas p. 2.1.

Įregistravimo pagrindas: Nacionalinės žemės tarnybos teritorinio skyriaus vedėjo sprendimas, 2014-10-20, Nr. 20SK-(14.20.110.)-1110

Įrašas galioja: Nuo 2014-11-14

6. Kitos daiktinės teisės: įrašų nėra

7. Juridiniai faktai: įrašų nėra

8. Žymos: įrašų nėra

Kopija tikra

9. Specialiosios žemės ir miško naudojimo sąlygos:

9.1.

XXX. Pelkės ir šaltinytai

Daiktas: žemės sklypas Nr. 4400-3118-5249, aprašytas p. 2.1.
[registravimo pagrindas: Nacionalinės žemės tarnybos teritorinio skyriaus vedėjo
sprendimas, 2014-10-20, Nr. 20SK-(14.20.110.)-1110
Plotas: 4.7186 ha
[rašas galioja: Nuo 2014-11-10

9.2. **XXIX. Paviršinio vandens telkinių apsaugos zonos**
Daiktas: žemės sklypas Nr. 4400-3118-5249, aprašytas p. 2.1.
[registravimo pagrindas: Nacionalinės žemės tarnybos teritorinio skyriaus vedėjo
sprendimas, 2014-10-20, Nr. 20SK-(14.20.110.)-1110
Plotas: 3.4021 ha
[rašas galioja: Nuo 2014-11-10

9.3. **XXVI. Miško naudojimo apribojimai**
Daiktas: žemės sklypas Nr. 4400-3118-5249, aprašytas p. 2.1.
[registravimo pagrindas: Nacionalinės žemės tarnybos teritorinio skyriaus vedėjo
sprendimas, 2014-10-20, Nr. 20SK-(14.20.110.)-1110
Plotas: 4.7186 ha
[rašas galioja: Nuo 2014-11-10

9.4. **I. Ryšių linijų apsaugos zonos**
Daiktas: žemės sklypas Nr. 4400-3118-5249, aprašytas p. 2.1.
[registravimo pagrindas: Nacionalinės žemės tarnybos teritorinio skyriaus vedėjo
sprendimas, 2014-10-20, Nr. 20SK-(14.20.110.)-1110
Plotas: 0.0208 ha
[rašas galioja: Nuo 2014-11-10

9.5. **II. Kelių apsaugos zonos**
Daiktas: žemės sklypas Nr. 4400-3118-5249, aprašytas p. 2.1.
[registravimo pagrindas: Nacionalinės žemės tarnybos teritorinio skyriaus vedėjo
sprendimas, 2014-10-20, Nr. 20SK-(14.20.110.)-1110
Plotas: 0.077 ha
[rašas galioja: Nuo 2014-11-10

10. Daikto registravimas ir kadastro žymos:

10.1. **Suformuotas naujas (daikto registravimas)**
Daiktas: žemės sklypas Nr. 4400-3118-5249, aprašytas p. 2.1.
[registravimo pagrindas: Nacionalinės žemės tarnybos teritorinio skyriaus vedėjo
sprendimas, 2014-10-20, Nr. 20SK-(14.20.110.)-1110
[rašas galioja: Nuo 2014-11-10

10.2. **Kadastrinius matavimus atliko (kadastro žyma)**
Vilmanto Šlekio įmonė, a.k. 185335364
Daiktas: žemės sklypas Nr. 4400-3118-5249, aprašytas p. 2.1.
[registravimo pagrindas: Kvalifikacijos pažymėjimas, 2009-09-18, Nr. 2M-M-1066
Nekilnojamojo daikto kadastro duomenų byla, 2014-04-19
[rašas galioja: Nuo 2014-11-10

11. Registro pastabos ir nuorodos: įrašų nėra

12. Kita informacija: įrašų nėra

13. Informacija apie duomenų sandoriui tikslinimą: įrašų nėra

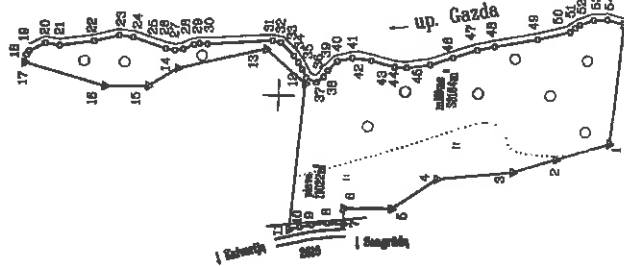
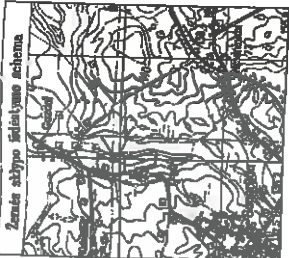
2014-11-14 07:58:44

Dokumentą atspausdino: Vyresnioji
registratorė

REGINA
BITINIENĖ

Kopija tikra
Marijampolės apskr. Rūdnės
ir Kėvališkių seniūnija
Vyriausybės tarnyba
Loreta Krupavičienė

ŽEMĖS SKLYPO PLANAS M 1:5000
 Sklypo plotas 47186 m²



Gruntų plotas	Plotas
1	14,00
2	14,00
3	14,00
4	14,00
5	14,00
6	14,00
7	14,00
8	14,00
9	14,00
10	14,00
11	14,00
12	14,00
13	14,00
14	14,00
15	14,00
16	14,00
17	14,00
18	14,00
19	14,00
20	14,00
21	14,00
22	14,00
23	14,00
24	14,00
25	14,00
26	14,00
27	14,00
28	14,00
29	14,00
30	14,00
31	14,00
32	14,00
33	14,00
34	14,00
35	14,00
36	14,00
37	14,00
38	14,00
39	14,00
40	14,00
41	14,00
42	14,00
43	14,00
44	14,00
45	14,00
46	14,00
47	14,00
48	14,00
49	14,00
50	14,00
51	14,00
52	14,00
53	14,00
54	14,00
55	14,00

Radiklis	Vidurinė	Sanerūdės	Kitas	Atlygis						
Žemės atlygo indeksas Nr.	6	1	7	2	0	0	2	4	3	5

Gruntų plotas	Grąžinimo žemės atlygo indeksas Nr.	Pavaldumas
1-2	5172/0002:0389	
2-3	5172/0002:0410	
3-7	5172/0002:0274	Šlp. geodėziniai apmatavimai
7-11	5172/0002:0004	Šlp. geodėziniai apmatavimai
11-17	5172/0002:0161	Šlp. geodėziniai apmatavimai
17-18, 19-55		Up. žemė
18-19	5172/0002:0115	Šlp. geodėziniai apmatavimai
55-1	5172/0002:0297	

SUDERINTA
 LR APLINKŲ MINISTERIJA
 Maršpampės rajono žemės ūkio specialistų departamentas
 (formos organizacinis skyrius)

NOTARIUS
 Jūratė Pavaišaite
 UAB "Kasparavičiūtė"
 2014 m. gegužės 16 d.

Su pateiktomis duotėmis žemės atlygo žemėms, apmatavimais 2014 m. 04 mėn. 09 d. žemės atlygo pakeičiamas-keičiamas akta, ir nustatyta ploto esantys žemės savininkas (savaitojas):

V. Marijonaitis, mokytojas
 V. Marijonaitis, mokytojas
 V. Marijonaitis, mokytojas

Individuali žemės ūkio ūkininkų bendruomenė "Kopija tikra"
 Nacionalinė žemės ūkio ūkininkų asociacija "Kopija tikra"
 Maršpampės, Kazlų Rūdos ir Kelmės rajonų savivaldybėse
 Patvirtino: Algirdas Šinickas
 Studijavo: V. Marijonaitis (savaitojas), V. Marijonaitis (savaitojas)

Vilmano Slekio įmonė
 ĮREGISTRUOTA NR. C-565-(640)
 Kvalifikacijos pažymėjimas Nr. 28-M-1000, išduotas 2009 09 18

Pavilpas	Parabasis	Veikimo pabaiga	Veikimo pradžia
V. Marijonaitis	V. Marijonaitis	2014-04-10	2014-04-10
V. Marijonaitis	V. Marijonaitis	2014-04-10	2014-04-10

SUDERINTA
 Maršpampės rajono žemės ūkio specialistų departamentas
 (formos organizacinis skyrius)

Kopija tikra
 Maršpampės rajono žemės ūkio specialistų departamentas
 (formos organizacinis skyrius)

2014 05 16

6021500
 450500

ŽEMĖS SKLYPO PLANAS M 1:5000

Sklypo plotas 47186 m²

Žemės sklypo kadastro Nr. 5 1 1 7 1 2 0 0 0 2

KOORDINACIŲ ŽINIARŠTIS

Koordinaciu sistema LKS-94		Koordinatės X		Koordinatės Y		Kodas		Punkto Nr.		X		Y			
1	R	6021878.82	450960.98	38	R	6021863.51	451025.57	2	2	6021844.47	451034.86	3	3	6021890.18	451038.25
2	R	6021729.86	450944.05	40	R	6021911.61	451036.37	4	4	6021888.76	451030.22	5	5	6021864.49	451041.27
3	R	6021771.62	450930.06	41	R	6021877.14	451033.08	6	6	6021852.70	451049.21	7	7	6021809.86	451053.14
4	R	6021844.24	450921.26	42	R	6021864.49	451041.27	8	8	6021793.12	451061.62	9	9	6021751.72	451089.75
5	R	6021886.88	450891.06	43	R	6021720.26	451073.65	10	10	6021715.59	451076.95	11	11	6021697.83	451082.06
6	R	6021833.38	450874.64	44	R	6021694.24	451088.02	12	12	6021667.76	451078.92	13	13	6021653.51	451025.57
7	R	6021943.43	450875.18	45	R	6021644.47	451004.47	14	14	6021628.42	451005.71	15	15	6021618.76	451025.05
8	R	6021963.47	450873.24	46	R	6021604.47	451004.47	16	16	6022248.76	451032.63	17	17	6022245.22	451032.63
9	R	6021932.94	450874.64	47	R	6021582.70	451041.27	18	18	6022242.69	451038.59	19	19	6022227.24	451042.72
10	R	6021875.30	450870.70	48	R	6021572.06	451044.67	20	20	6022213.88	451047.77	21	21	6022180.47	451064.23
11	R	6021985.21	450867.98	49	R	6021563.01	451053.01	22	22	6022156.33	451052.60	23	23	6022142.66	451042.60
12	R	6021874.81	451012.12	50	R	6021541.11	451041.11	24	24	6022110.93	451042.60	25	25	6022101.97	451042.28
13	R	6022013.47	451044.95	51	R	6021528.28	451047.17	26	26	6022083.64	451047.17	27	27	6022078.49	451048.39
14	R	6022098.69	451023.68	52	R	6021518.05	451048.05	28	28	6022070.77	451048.05	29	29	6022007.66	451053.01
15	R	6022126.42	451005.71	53	R	6021504.47	451053.01	30	30	6021999.57	451051.57	31	31	6021986.58	451039.05
16	R	6022188.76	451004.47	54	R	6021492.18	451026.11	32	32	6021982.18	451026.11	33	33	6021978.18	451017.76
17	R	6022245.22	451032.63	55	R	6021484.29	451013.47	34	34	6021973.88	451017.76	35	35	6021964.29	451013.47
18	R	6022242.69	451038.59			6021957.18	451019.27	36	36			37	37		
19	R	6022227.24	451042.72					38	38			39	39		
20	R	6022213.88	451047.77												
21	R	6022180.47	451044.67												
22	R	6022156.33	451053.01												
23	R	6022142.66	451042.60												
24	R	6022110.93	451042.60												
25	R	6022101.97	451042.28												
26	R	6022083.64	451047.17												
27	R	6022078.49	451047.17												
28	R	6022070.77	451048.39												
29	R	6022007.66	451048.05												
30	R	6022007.66	451053.01												
31	R	6021999.57	451051.57												
32	R	6021986.58	451039.05												
33	R	6021982.18	451026.11												
34	R	6021978.18	451026.11												
35	R	6021973.88	451017.76												
36	R	6021964.29	451013.47												
37	R	6021957.18	451019.27												
38	R														

SKLYPO CENTRO KOORDINATĖS

Koordinaciu sistema	Koordinatės X/Y	Planšetinės normos klotė
Sistema, kurioje vykdyti matavimai	X=6021842 Y=450986	
Valstybinė LKS-1984	X=6021842 Y=450986	50/24
Žiniaraštį sudarė	V. Girdeuska, Z.M.-M.-1066 (pildyti ir parašyti, pasirašyti ir)	2014-04-10 ... (parašyti)

Ši rašutis iš Lietuvos Administracinių Veiksmų Pakeidimo kodekso: 47 straipsnis. Pastorijų žemėnautes ribozemklytų smuikizimas arba gaudimas - uzbraudis baida nuo dreskų simbu penkiasdesimties iki penkiu simtu litu.

Duomenys apie žemės naudojimo apribojimus

eil. Nr.	Kodas	Apribojimai	žemės plotas, m ²
1	2	3	4
1	2	Kelių apsaugos zonos	770
2	1	Pėsčių linijų apsaugos zonos	208
3	26	ūšio naudojimo apribojimai	47186
4	63	Paviršinio vandens tekminių apsaugos zonos	34021
5	30	Pelkės ir šalkinyai	47186



NEKILNOJAMOJO TURTO REGISTRO CENTRINIO DUOMENŲ BANKO IŠRAŠAS

2014-11-14 13:32:45

1. Nekilnojamojo turto registre [registruotas turtas:

Registro Nr.: 44/1749005

Registro tipas: Žemės sklypas

Sudarymo data: 2014-11-07

Kalvarijos sav. Sangrūdės sen. Giluišių k.

Registro tvarkytojas: Valstybės įmonės Registrų centro Marijampolės filialas

2. Nekilnojamieji daiktai:

2.1.

Žemės sklypas

Kalvarijos sav. Sangrūdės sen. Giluišių k.

Unikalus Nr.: 4400-3118-4462

Žemės sklypo kadastro numeris: 5172/0003:194 Sangrūdės k.v.

Pagrindinė naudojimo paskirtis: Miškų ūkio

Naudojimo būdas: Ūkinių miškų sklypai

Žemės sklypo plotas: 3.0203 ha

Miško žemės plotas: 0.9133 ha

Kitos žemės plotas: 2.1070 ha

Žemės ūkio naudmenų našumo balas: 30.0

Matavimų tipas: Žemės sklypas suformuotas atliekant kadastrinius matavimus

Indeksuota žemės sklypo vertė: 5672 Lt

Indeksuota žemės sklypo vertė be miško: 158 Lt

Indeksuota miško vertė: 5514 Lt

Indeksuota miško medynų vertė: 4829 Lt

Žemės sklypo vertė: 1533 Lt

Vidutinė rinkos vertė: 1270 Lt

Vidutinės rinkos vertės nustatymo data: 2013-02-22

Kadastro duomenų nustatymo data: 2013-01-14

3. Daikto priklausiniai iš kito registro: įrašų nėra

4. Nuosavybė:

4.1.

Nuosavybės teisė

Savininkas: LIETUVOS RESPUBLIKA, a.k. 111105555

Daiktas: žemės sklypas Nr. 4400-3118-4462, aprašytas p. 2.1.

[registravimo pagrindas: Nacionalinės žemės tarnybos teritorinio skyriaus vedėjo sprendimas, 2014-10-31, Nr. 20SK-(14.20.110.)-1175

[rašas galioja: Nuo 2014-11-14

5. Valstybės ir savivaldybių žemės patikėjimo teisė:

5.1.

Valstybinės žemės patikėjimo teisė

Patikėtinis: Nacionalinė žemės tarnyba prie Žemės ūkio ministerijos, a.k. 188704927

Daiktas: žemės sklypas Nr. 4400-3118-4462, aprašytas p. 2.1.

[registravimo pagrindas: Nacionalinės žemės tarnybos teritorinio skyriaus vedėjo sprendimas, 2014-10-31, Nr. 20SK-(14.20.110.)-1175

[rašas galioja: Nuo 2014-11-14

6. Kitos daiktinės teisės : įrašų nėra

7. Juridiniai faktai: įrašų nėra

8. Žymos: įrašų nėra

9. Specialiosios žemės ir miško naudojimo sąlygos:


Kopija tikra

- 9.1. **XXIX. Paviršinio vandens telkinių apsaugos zonos ir pakrantių apsaugos juostos**
Daiktas: žemės sklypas Nr. 4400-3118-4462, aprašytas p. 2.1.
[registravimo pagrindas: Nacionalinės žemės tarnybos teritorinio skyriaus vedėjo sprendimas, 2014-10-31, Nr. 20SK-(14.20.110.)-1175
Plotas: 0.524 ha
[rašas galioja: Nuo 2014-11-10
- 9.2. **XXVI. Miško naudojimo apribojimai**
Daiktas: žemės sklypas Nr. 4400-3118-4462, aprašytas p. 2.1.
[registravimo pagrindas: Nacionalinės žemės tarnybos teritorinio skyriaus vedėjo sprendimas, 2014-10-31, Nr. 20SK-(14.20.110.)-1175
Plotas: 3.0203 ha
[rašas galioja: Nuo 2014-11-10
- 9.3. **II. Kelių apsaugos zonos**
Daiktas: žemės sklypas Nr. 4400-3118-4462, aprašytas p. 2.1.
[registravimo pagrindas: Nacionalinės žemės tarnybos teritorinio skyriaus vedėjo sprendimas, 2014-10-31, Nr. 20SK-(14.20.110.)-1175
Plotas: 0.2498 ha
[rašas galioja: Nuo 2014-11-10

10. Daikto registravimas ir kadastro žymos:

- 10.1. **Suformuotas naujas (daikto registravimas)**
Daiktas: žemės sklypas Nr. 4400-3118-4462, aprašytas p. 2.1.
[registravimo pagrindas: Nacionalinės žemės tarnybos teritorinio skyriaus vedėjo sprendimas, 2014-10-31, Nr. 20SK-(14.20.110.)-1175
[rašas galioja: Nuo 2014-11-10
- 10.2. **Kadastrinius matavimus atliko (kadastro žyma)**
Vilmanto Šiekio įmonė, a.k. 185335364
Daiktas: žemės sklypas Nr. 4400-3118-4462, aprašytas p. 2.1.
[registravimo pagrindas: Kvalifikacijos pažymėjimas, 2009-09-18, Nr. 2M-M-1066
Nekilnojamojo daikto kadastro duomenų byla, 2013-01-14
[rašas galioja: Nuo 2014-11-10

11. Registro pastabos ir nuorodos: [rašų nėra]

12. Kita informacija: [rašų nėra]

13. Informacija apie duomenų sandoriui tikslinimą: [rašų nėra]

2014-11-14 13:32:45

Dokumentą atspausdino:
Vyresnioji registratorė

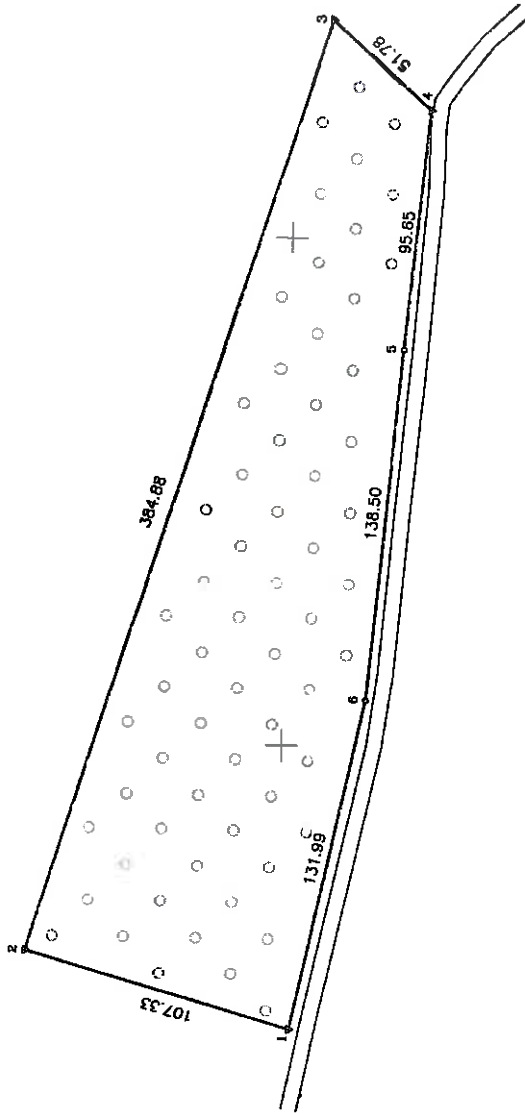
LAIMUTĖ
MOCKIENĖ

Marjampolės, Kazlų Rūdos
ir Kauno apskr. vyriausybė
Lorota Klupaviciene





ŽEMĖS SKLYPO PLANAS M 1:2000
 Sklypo plotas 30203 m²



Kadastras	vietovė	Sanarūdos	klasė	sklypas
žemės sklypo kadastr. Nr.		5 1 17 2 0 0 0 3		1 2 4
Gatvė, namo Nr.	Proj. Nr.	397		
Kaimas (miestelis)	Gilvikių			
Sėtinėja	Saugrūdus			
Miestas (rajonas)	Kalvarijos			
Apelkritis	Marijampolės			
Gretumybė	Gretimo žemės sklypo kadastr. Nr.			Pastabas
1-2				Vaislybinė žemė
2-3	5172/0003-0184			Skp.geodetiniai apmatuotas
3-4				Proj. Nr. 382
4-5-6-1	5172/7001-0001			Skp.geodetiniai apmatuotas

30203/1700 Specializė
 Pristina Briaukė

Su pateiktintomis vietovėje žemės sklypo ribomis, apibrėžtomis 2003 m. 01 mėn. 14 d. žemės sklypo pateiktintomis-urodytas akta, ir nustatyti plotą autubur žemės savininkas (savdojoja):



(paršas) ... (data) ...
 2013-06-27

6017800
 447000



Kopija tikra
 Marijampolės Kazlų Rūdos ir Kėlnių rajonų apimties apskaitos skyriaus specialistė Loreta Kupavičiūtė

1013 0129 SS

Vilmanto Štekio įmonė

LIETUVIŠKAS NR. 6-895-(640)
 Kvalifikacijos pažymėjimas Nr. 24-M-1004, išduotas 2009 09 18

Pareigos	Pareikis	Vardas, pavardė	Data
Valdomas	V.Štekis		2013 01 19
Medžiagas	V.Giedraitis		2013 01 19

A.V.

ZĒMĒS SKLĪPO PLANAS M 1:2000

Sklypo platība 30203 m²

Žemēs sklypo kadastro Nr. 51720003

KOORDINĀCIŪ ZĪNIARĀSTIS

Koordināciju sistēma LKS-94		Taisko Nr.		Kods	X	Y	X	Y
Taisko Nr.	Kods	X	Y					
1	R	6017994.93	446688.91					
2	R	6018098.12	446918.07					
3	R	6017985.98	447286.25					
4	R	6017947.87	447251.41					
5	R	6017958.24	447156.14					
6	R	6017967.97	447018.14					

SKLĪPO CENTRO KOORDINĀTES		Plānotā administrācija	
Koordināciju sistēma	Koordinātes X/Y		
Sistēma, kurā ir vijoti malšas	X=6018005 Y=447061		
Valstībnē LKS-1994	X=6018005 Y=447061	49/23	
Zīniarstī sudart			2013.01.19 (dat)

Ētvauda is Lietuvas administrāciju leisu parzādīmu kodakur:

47 straipeis: Pastovū žemēmatos rībozēnkū sunaknīmas arba gēdīnīmas - uštrūnāda bauda

no dīvū šīmū penkāsdesītmīles lī penkū šīmū līlū.

48 straipeis: Gēdēzīnīo pagrūdo pūktō bei marķīsdērvēlēs ženkū sunaknīmas arba gēdīnīmas - uštrūnāda bauda

no penkū šīmū lī nēno tīkstānēto līlū.

DĪVOJĒNYS APĒ ZĒMĒS NAUDOJĒMO APRĪBOJĒMUS

Kl. Nr.	Kods	Aprībojimo sk. Nr.	Aprībojimai	Zemēs platība, ha	Aprībojimo plano Nr.
1	2	II	Māju apsargus zonas	0.2498	
2	26	XXVI	Mīlo naudojimo aprībojimai	3.0203	
3	29	XXIX	Pavēšīnīo vārdēna tēkīnū apsargus somas ir pēlkrānēda apsargus līvostas	0.5240	
4					
5					
6					
7					
8					
9					
10					



NEKILNOJAMOJO TURTO REGISTRO CENTRINIO DUOMENŲ BANKO IŠRAŠAS

2014-11-12 11:04:31

1. Nekilnojamojo turto registre įregistruotas turtas:

Registro Nr.: 44/1749008

Registro tipas: Žemės sklypas

Sudarymo data: 2014-11-07

Kalvarijos sav. Sangrūdų sen. Trumpalių k.

Registro tvarkytojas: Valstybės įmonės Registrų centro Marijampolės filialas

2. Nekilnojamieji daiktai:

2.1.

Žemės sklypas

Kalvarijos sav. Sangrūdų sen. Trumpalių k.

Unikalus Nr.: 4400-3118-5168

Žemės sklypo kadastro numeris: 5172/0003:195 Sangrūdų k.v.

Pagrindinė naudojimo paskirtis: Miškų ūkio

Naudojimo būdas: Ūkinių miškų sklypai

Žemės sklypo plotas: 2.0309 ha

Miško žemės plotas: 2.0309 ha

Matavimų tipas: Žemės sklypas suformuotas atliekant kadastrinius matavimus

Indeksuota žemės sklypo vertė: 9082 Lt

Indeksuota miško vertė: 9082 Lt

Indeksuota miško medynų vertė: 8064 Lt

Žemės sklypo vertė: 2316 Lt

Vidutinė rinkos vertė: 1000 Lt

Vidutinės rinkos vertės nustatymo data: 2013-02-22

Kadastro duomenų nustatymo data: 2013-01-07

3. Daikto priklausiniai iš kito registro: įrašų nėra

4. Nuosavybė:

4.1.

Nuosavybės teisė

Savininkas: LIETUVOS RESPUBLIKA, a.k. 111105555

Daiktas: žemės sklypas Nr. 4400-3118-5168, aprašytas p. 2.1.

[registravimo pagrindas: Nacionalinės žemės tarnybos teritorinio skyriaus vedėjo sprendimas, 2014-10-20, Nr. 20SK-(14.20.110.)-1106

[rašas galioja: Nuo 2014-11-12

5. Valstybės ir savivaldybių žemės patikėjimo teisė:

5.1.

Valstybinės žemės patikėjimo teisė

Patikėtinis: Nacionalinė žemės tarnyba prie Žemės ūkio ministerijos, a.k. 188704927

Daiktas: žemės sklypas Nr. 4400-3118-5168, aprašytas p. 2.1.

[registravimo pagrindas: Nacionalinės žemės tarnybos teritorinio skyriaus vedėjo sprendimas, 2014-10-20, Nr. 20SK-(14.20.110.)-1106

[rašas galioja: Nuo 2014-11-12

6. Kitos daiktinės teisės : įrašų nėra

7. Juridiniai faktai: įrašų nėra

8. Žymos: įrašų nėra

9. Specialiosios žemės ir miško naudojimo sąlygos:

9.1.

XXVI. Miško naudojimo apribojimai

Daiktas: žemės sklypas Nr. 4400-3118-5168, aprašytas p. 2.1.

[registravimo pagrindas: Nacionalinės žemės tarnybos teritorinio skyriaus vedėjo sprendimas, 2014-10-20, Nr. 20SK-(14.20.110.)-1106

Plotas: 2.0309 ha

[rašas galioja: Nuo 2014-11-10

9.2.

II. Kelių apsaugos zonos

Daiktas: žemės sklypas Nr. 4400-3118-5168, aprašytas p. 2.1.

Kopija tikra

[registravimo pagrindas: Nacionalinės žemės tarnybos teritorinio skyriaus vedėjo sprendimas, 2014-10-20, Nr. 20SK-(14.20.110.)-1106

Plotas: 0.0981 ha

[rašas galioja: Nuo 2014-11-10

10. Daikto registravimas ir kadastro žymos:

10.1.

Suformuotas naujas (daikto registravimas)

Daiktas: žemės sklypas Nr. 4400-3118-5168, aprašytas p. 2.1.

[registravimo pagrindas: Nacionalinės žemės tarnybos teritorinio skyriaus vedėjo sprendimas, 2014-10-20, Nr. 20SK-(14.20.110.)-1106

[rašas galioja: Nuo 2014-11-10

10.2.

Kadastrinius matavimus atliko (kadastro žyma)

Vilmanto Šlekio įmonė, a.k. 185335364

Daiktas: žemės sklypas Nr. 4400-3118-5168, aprašytas p. 2.1.

[registravimo pagrindas: Kvalifikacijos pažymėjimas, 2009-09-18, Nr. 2M-M-1066

Nekilnojamojo daikto kadastro duomenų byla, 2013-01-07

[rašas galioja: Nuo 2014-11-10


11. Registro pastabos ir nuorodos: [rašų nėra

12. Kita informacija: [rašų nėra

13. Informacija apie duomenų sandoriui tikslinimą: [rašų nėra

2014-11-12 11:04:31

Dokumentą atspausdino:
Registratorė ekspertė



IRENA
LATVINSKIENĖ

Kopija tikra

Marjampolės, Kazlų Rūdos
ir Kalvarijų skyriai
Vyrininkė Loreta Krupavičienė



ŽEMĖS SKLYPO PLANAS M 1:1000

Sklypo plotas 20309 m²

Žemės sklypo kadastro Nr. 15 1 7 2 0 10 0 3

KOORDINACIŲ ŽINIARŠTIS

Koordinatų sistema LKS-94		Taško Nr.		Kodas		X	Y
Kodas	X	Y	X	Y	X	Y	
1	R	6018153.68	446177.40				
2	R	6018165.76	446161.52				
3	R	6018181.90	446152.25				
4	R	6018205.58	446178.88				
5	R	6018250.35	446178.61				
6	R	6018259.94	446165.27				
7	R	6018307.26	446141.75				
8	R	6018358.53	446124.83				
9	R	6018412.61	446156.58				
10	R	6018423.97	446183.88				
11	R	6018382.79	446213.20				
12	R	6018302.53	446273.33				
13	R	6018282.15	446272.52				
14	R	6018272.56	446262.15				
15	R	6018243.50	446241.29				

SKLYPO CENTRO KOORDINATĖS		Plaušelio nomenklatura
Koordinatų sistema	Koordinatės X/Y	
Sistema, kurioje vykdyti matavimai		
Valstybinė TKS-1984	X=6018287 Y=446200	49/23
Žiniaraščių sudarė	V. Čirkauskas 2M-M-1086 (vardas ir pavardė)	2013 01 14 (data)

DOCUMENTS APBŲ ŽEMĖS NAUDOJIMO APRIBOJIMUS

Šil. Nr.	Kodas	Aprašymas šil. Nr.	Aprašymai	Žemės plotas ha	Aprašymo plano Nr.
1	2	II	Kačių apsaugos zonos	0.0861	
2	26	XXVI	Mėšlo naudojimo apribojimai	2.0309	
3					
4					
5					
6					
7					
8					
9					
10					

Išbraukta iš Lietuvos Administracinių teisinių sprendimų kodekso: 47 straipsnis. Pastatų žemėnaudos riboženklių suaukštinimas arba gėdinimas - užtraukti būdą nuo dviejų šimtų penkiasdešimties iki penkių šimtų ilčių.

48 straipsnis. Gėdinimo pagrinde punkto bei maršrutideryties ženklių suaukštinimas arba gėdinimas - užtraukti būdą nuo penkių šimtų iki vieno tūkstančio ilčių.



NEKILNOJAMOJO TURTO REGISTRO CENTRINIO DUOMENŲ BANKO IŠRAŠAS

2014-11-14 07:57:32

1. Nekilnojamojo turto registre [registruotas turtas:

Registro Nr.: 44/1749011

Registro tipas: Žemės sklypas

Sudarymo data: 2014-11-07

Kalvarijos sav. Sangrūdų sen. Trumpalių k.

Registro tvarkytojas: Valstybės įmonės Registrų centro Marijampolės filialas

2. Nekilnojamieji daiktai:

2.1.

Žemės sklypas

Kalvarijos sav. Sangrūdų sen. Trumpalių k.

Unikalus Nr.: 4400-3118-5592

Žemės sklypo kadastro numeris: 5172/0004:8 Sangrūdų k.v.

Pagrindinė naudojimo paskirtis: Miškų ūkio

Naudojimo būdas: Ūkinių miškų sklypai

Žemės sklypo plotas: 7.7998 ha

Miško žemės plotas: 7.7500 ha

Kitos žemės plotas: 0.0498 ha

Matavimų tipas: Žemės sklypas suformuotas atliekant kadastrinius matavimus

Indeksuota žemės sklypo vertė: 18070 Lt

Indeksuota žemės sklypo vertė be miško: 3 Lt

Indeksuota miško vertė: 18067 Lt

Indeksuota miško medynų vertė: 13853 Lt

Žemės sklypo vertė: 5522 Lt

Vidutinė rinkos vertė: 14700 Lt

Vidutinės rinkos vertės nustatymo data: 2013-02-22

Kadastro duomenų nustatymo data: 2013-01-07

3. Daikto priklausiniai iš kito registro: [rašų nėra

4. Nuosavybė:

4.1.

Nuosavybės teisė

Savininkas: LIETUVOS RESPUBLIKA, a.k. 111105555

Daiktas: žemės sklypas Nr. 4400-3118-5592, aprašytas p. 2.1.

[registravimo pagrindas: Nacionalinės žemės tarnybos teritorinio skyriaus vedėjo sprendimas, 2014-10-31, Nr. 20SK-(14.20.110.)-1177

[rašas galioja: Nuo 2014-11-14

5. Valstybės ir savivaldybių žemės patikėjimo teisė:

5.1.

Valstybinės žemės patikėjimo teisė

Patikėtinis: Nacionalinė žemės tarnyba prie Žemės ūkio ministerijos, a.k. 188704927

Daiktas: žemės sklypas Nr. 4400-3118-5592, aprašytas p. 2.1.

[registravimo pagrindas: Nacionalinės žemės tarnybos teritorinio skyriaus vedėjo sprendimas, 2014-10-31, Nr. 20SK-(14.20.110.)-1177

[rašas galioja: Nuo 2014-11-14

6. Kitos daiktinės teisės : [rašų nėra

7. Juridiniai faktai: [rašų nėra

8. Žymos: [rašų nėra

9. Specialiosios žemės ir miško naudojimo sąlygos:

9.1.

LIV. Valstybinės sienos apsaugos objektų, [renginių

Kopija tikra

veikimo ir apsaugos zonos

Daiktas: žemės sklypas Nr. 4400-3118-5592, aprašytas p. 2.1.
[registravimo pagrindas: Nacionalinės žemės tarnybos teritorinio skyriaus vedėjo
sprendimas, 2014-10-31, Nr. 20SK-(14.20.110.)-1177

Plotas: 0.6038 ha

[rašas galioja: Nuo 2014-11-10

9.2.

XXIX. Paviršinio vandens telkinių apsaugos zonos ir
pakrantės apsaugos juostos

Daiktas: žemės sklypas Nr. 4400-3118-5592, aprašytas p. 2.1.
[registravimo pagrindas: Nacionalinės žemės tarnybos teritorinio skyriaus vedėjo
sprendimas, 2014-10-31, Nr. 20SK-(14.20.110.)-1177

Plotas: 7.7998 ha

[rašas galioja: Nuo 2014-11-10

9.3.

XXVI. Miško naudojimo apribojimai

Daiktas: žemės sklypas Nr. 4400-3118-5592, aprašytas p. 2.1.
[registravimo pagrindas: Nacionalinės žemės tarnybos teritorinio skyriaus vedėjo
sprendimas, 2014-10-31, Nr. 20SK-(14.20.110.)-1177

Plotas: 7.7998 ha

[rašas galioja: Nuo 2014-11-10

9.4.

II. Kelių apsaugos zonos

Daiktas: žemės sklypas Nr. 4400-3118-5592, aprašytas p. 2.1.
[registravimo pagrindas: Nacionalinės žemės tarnybos teritorinio skyriaus vedėjo
sprendimas, 2014-10-31, Nr. 20SK-(14.20.110.)-1177

Plotas: 1.375 ha

[rašas galioja: Nuo 2014-11-10

10. Daikto registravimas ir kadastro žymos:

10.1.

Suformuotas naujas (daikto registravimas)

Daiktas: žemės sklypas Nr. 4400-3118-5592, aprašytas p. 2.1.
[registravimo pagrindas: Nacionalinės žemės tarnybos teritorinio skyriaus vedėjo
sprendimas, 2014-10-31, Nr. 20SK-(14.20.110.)-1177

[rašas galioja: Nuo 2014-11-10

10.2.

Kadastrinius matavimus atliko (kadastro žyma)

Vilmanto Šlečio įmonė, a.k. 185335364

Daiktas: žemės sklypas Nr. 4400-3118-5592, aprašytas p. 2.1.
[registravimo pagrindas: Kvalifikacijos pažymėjimas, 2009-09-18, Nr. 2M-M-1066
Nekilnojamojo daikto kadastro duomenų byla, 2013-01-07

[rašas galioja: Nuo 2014-11-10

11. Registro pastabos ir nuorodos: [rašų nėra

12. Kita informacija: [rašų nėra

13. Informacija apie duomenų sandoriui tikslinimą: [rašų nėra

2014-11-14 07:57:32

Dokumentą atspausdino:
Vyresnioji registratorė

LAIMUTĖ
MOCKIENĖ

Kopija tikra
Marijampolės Kazlų Rūdos
ir Kalvarijų seniūnijos
vyriausioji registratorė
Loreta Krubavičiūtė



ZĖMĖS SKLYPO PLANAS M 1:5000

Sklypo plotas 77998 m²

Zemės sklypo kadastro Nr. 5172100104

KOORDINACIJŲ ŽINIARAŠTIS

Koordinacijų Taško Nr.	sistema LKS-94		Taško Nr.	Kodas	X	Y
	Kodas	X				
1	R	6018054.34	40	R	6018053.47	445175.22
2	R	6018065.86	41	R	6018033.04	445181.10
3	R	6018101.08	42	R	6017995.78	445183.77
4	R	6018115.59	43	R	6017986.92	445197.33
5	R	6018154.29	44	R	6017932.47	445203.59
6	R	6018226.21	45	R	6017912.99	445207.19
7	R	6018243.31	46	R	6017901.75	445211.48
8	R	6018253.10	47	R	6017955.93	445218.68
9	R	6018258.84	48	R	6017868.17	445225.62
10	R	6018266.28	49	R	6017878.79	445238.33
11	R	6018308.35	50	R	6017801.39	445313.02
12	R	6018366.22	51	R	6018016.38	445400.62
13	R	6018397.74	52	R	6018029.08	445460.75
14	R	6018405.29	53	R	6018048.48	445474.73
15	R	6018410.82	54	R	6018080.13	445490.02
16	R	6018412.98	55	R	6018125.38	445509.16
17	R	6018421.98	56	R	6018148.17	445532.09
18	R	6018422.52	57	R	6018210.05	445597.04
19	R	6018440.00	58	R	6018305.18	445619.32
20	R	6018431.96	59	R	6018321.26	445679.11
21	R	6018449.77	60	R	6018343.86	445715.40
22	R	6018425.35	61	R	6018362.09	445725.17
23	R	6018414.78	62	R	6018374.24	445737.76
24	R	6018364.05	63	R	6018363.80	445752.45
25	R	6018375.27	64	R	6018372.76	445788.73
26	R	6018358.57	65	R	6018350.37	445788.87
27	R	6018332.88	66	R	6018324.99	445807.12
28	R	6018309.89	67	R	6018305.18	445816.74
29	R	6018298.06	68	R	6018298.12	445821.04
30	R	6018287.84	69	R	6018287.52	445822.21
31	R	6018275.12	70	R	6018286.93	445822.14
32	R	6018264.33	71	R	6018228.47	445820.15
33	R	6018224.74	72	R	6018219.52	445816.88
34	R	6018201.22	73	R	6018200.58	445801.14
35	R	6018180.98	74	R	6018159.87	445795.39
36	R	6018140.60	75	R	6018139.15	445795.39
37	R	6018109.94	76	R	6018085.03	445804.31
38	R	6018078.62	77	R	6018057.54	445808.98
39	R		78	R	6018049.24	445807.81

SKLYPO CENTRO KOORDINATĖS	
Koordinatė sistema	Koordinatės X/Y
Sistema, kurioje vėlyoji matavimai	X=6018367 Y=445550
Valstybinė LKS-1984	X=6018367 Y=445550
Žiniaraščių sudarė	V. Girduškauskas 2M-M-1086 2013 01 10 (rašė ir paruošė)

Įtvirtinti šie Lietuvos Administracinių išaiškinimų kodeksu, 47 straipsniu, Paslovų žemėnaudojimo ribojamųjų sąvaidinimas arba gėdūnimas - užtraukti bėda, nuo dviejų šimtų penkiasdešimties iki penkių šimtų ilgt.

48 straipsniu. Cėdėzinio pagrūdo punktio bei maršrūduerėties ženklų sumėlinimas arba gėdūnimas - užtraukti bėda, nuo penkių šimtų iki vieno tūkstūdo ilgt.

DIJOMĖNS APĖ ŽĖMĖS NAUDJIMO APĖROJIMUS

Šil. Nr.	Kodas	Aprjojimo sk. Nr.	Aprjojimai	Zemės plotas, ha	Aprjojimo plano Nr.
1	2	II	Kėlių apsaugos zonos	1.3750	
2	26	XVI	Miško naudojimo aprjojimai	7.7888	
3	29	XIX	Paviršinio vandens techninių apsaugos zonos ir pakraunės apsaugos juostos	7.7898	
4	54	LIV	Valstybės sienos apsaugos objektų, įrenginių veikimo ir apsaugos zonos	0.6038	
5					
6					
7					
8					
9					
10					



VALSTYBĖS ĮMONĖ REGISTRŲ CENTRAS
Vincio Kudirkos g. 18-3, LT-03105 Vilnius, tel. (5) 2688 262, faks. (5) 2688 311, el.p. info@registrucentras.lt

NEKILNOJAMOJO TURTO REGISTRO CENTRINIO DUOMENŲ BANKO IŠRAŠAS

2014-11-14 08:45:06

1. Nekilnojamojo turto registre įregistruotas turtas:

Registro Nr.: 44/1749287
 Registro tipas: Žemės sklypas
 Sudarymo data: 2014-11-10
 Kalvarijos sav. Sangrūdodos sen. Naujųjų Alksnėnų k.
 Registro tvarkytojas: Valstybės įmonės Registrų centro Marijampolės filialas

2. Nekilnojamieji daiktai:

2.1. Žemės sklypas
 Kalvarijos sav. Sangrūdodos sen. Naujųjų Alksnėnų k.
 Unikalus Nr.: 4400-3119-9323
 Žemės sklypo kadastro numeris: 5176/0001:59 Senosios Radiškės k.v.
 Pagrindinė naudojimo paskirtis: Miškų ūkio
 Naudojimo būdas: Ūkinių miškų sklypai
 Žemės sklypo plotas: 4.4342 ha
 Žemės ūkio naudmenų plotas viso: 0.3226 ha
 Iš jo: ariamos žemės plotas: 0.3226 ha
 Miško žemės plotas: 4.1116 ha
 Žemės ūkio naudmenų našumo balas: 28.0
 Matavimų tipas: Žemės sklypas suformuotas atliekant kadastrinius matavimus
 Indeksuota žemės sklypo vertė: 19133 Lt
 Indeksuota žemės sklypo vertė be miško: 182 Lt
 Indeksuota miško vertė: 18950 Lt
 Indeksuota miško medynų vertė: 16627 Lt
 Žemės sklypo vertė: 5030 Lt
 Vidutinė rinkos vertė: 19200 Lt
 Vidutinės rinkos vertės nustatymo data: 2013-11-04
 Kadastro duomenų nustatymo data: 2013-10-10

3. Daikto priklausiniai iš kito registro: įrašų nėra

4. Nuosavybė:

4.1. Nuosavybės teisė
 Savininkas: LIETUVOS RESPUBLIKA, a.k. 111105555
 Daiktas: žemės sklypas Nr. 4400-3119-9323, aprašytas p. 2.1.
 [registravimo pagrindas: Nacionalinės žemės tarnybos teritorinio skyriaus vedėjo sprendimas, 2014-10-22, Nr. 20SK-(14.20.110.)-1125
 [rašas galioja: Nuo 2014-11-14

5. Valstybės ir savivaldybių žemės patikėjimo teisė:

5.1. Valstybinės žemės patikėjimo teisė
 Patikėtinis: Nacionalinė žemės tarnyba prie Žemės ūkio ministerijos, a.k. 188704927
 Daiktas: žemės sklypas Nr. 4400-3119-9323, aprašytas p. 2.1.
 [registravimo pagrindas: Nacionalinės žemės tarnybos teritorinio skyriaus vedėjo sprendimas, 2014-10-22, Nr. 20SK-(14.20.110.)-1125
 [rašas galioja: Nuo 2014-11-14

6. Kitos daiktinės teisės : įrašų nėra

7. Juridiniai faktai: įrašų nėra

8. Žymos: įrašų nėra

Kopija tikra

9. Specialiosios žemės ir miško naudojimo sąlygos:

9.1.

XXIX. Paviršinio vandens telkinių pakrantės apsaugos juostos

Daiktas: žemės sklypas Nr. 4400-3119-9323, aprašytas p. 2.1.
[registravimo pagrindas: Nacionalinės žemės tarnybos teritorinio skyriaus vedėjo sprendimas, 2014-10-22, Nr. 20SK-(14.20.110.)-1125

Plotas: 0.533 ha
[rašas galioja: Nuo 2014-11-10

9.2.

XXVI. Miško naudojimo apribojimai

Daiktas: žemės sklypas Nr. 4400-3119-9323, aprašytas p. 2.1.
[registravimo pagrindas: Nacionalinės žemės tarnybos teritorinio skyriaus vedėjo sprendimas, 2014-10-22, Nr. 20SK-(14.20.110.)-1125

Plotas: 4.1116 ha
[rašas galioja: Nuo 2014-11-10

9.3.

XXI. Žemės sklypai, kuriuose įrengtos valstybei priklausančios melioracijos sistemos bei įrenginiai

Daiktas: žemės sklypas Nr. 4400-3119-9323, aprašytas p. 2.1.
[registravimo pagrindas: Nacionalinės žemės tarnybos teritorinio skyriaus vedėjo sprendimas, 2014-10-22, Nr. 20SK-(14.20.110.)-1125

Plotas: 3.2226 ha
[rašas galioja: Nuo 2014-11-10

9.4.

II. Kelių apsaugos zonos

Daiktas: žemės sklypas Nr. 4400-3119-9323, aprašytas p. 2.1.
[registravimo pagrindas: Nacionalinės žemės tarnybos teritorinio skyriaus vedėjo sprendimas, 2014-10-22, Nr. 20SK-(14.20.110.)-1125

Plotas: 0.3816 ha
[rašas galioja: Nuo 2014-11-10

10. Daikto registravimas ir kadastro žymos:

10.1.

Kadastrinius matavimus atliko (kadastro žyma)

UAB "Narma", a.k. 302513346

Daiktas: žemės sklypas Nr. 4400-3119-9323, aprašytas p. 2.1.
[registravimo pagrindas: Kvalifikacijos pažymėjimas, 2011-06-16, Nr. 2M-M-1510
Nekilnojamojo daikto kadastro duomenų byla, 2013-10-10

[rašas galioja: Nuo 2014-11-10

10.2.

Suformuotas naujas (daikto registravimas)

Daiktas: žemės sklypas Nr. 4400-3119-9323, aprašytas p. 2.1.
[registravimo pagrindas: Nacionalinės žemės tarnybos teritorinio skyriaus vedėjo sprendimas, 2014-10-22, Nr. 20SK-(14.20.110.)-1125

[rašas galioja: Nuo 2014-11-10

11. Registro pastabos ir nuorodos: [rašų nėra

12. Kita informacija: [rašų nėra

13. Informacija apie duomenų sandoriui tikslinimą: [rašų nėra

2014-11-14 08:45:06

Dokumentą atspausdino:
Vyresnioji registratorė

LAIMUTĖ
MOCKIENĖ

Marjamentės, Kazim Rūdo
Ir K. ...
Vyresnioji registratorė
Loreta Krupacienė





VALSTYBĖS ĮMONĖ REGISTRŲ CENTRAS
Vincio Kudirkos g. 18-3, LT-03105 Vilnius, tel. (5) 2688 262, faks. (5) 2688 311, el.p. info@registrucentras.lt

NEKILNOJAMOJO TURTO REGISTRO CENTRINIO DUOMENŲ BANKO IŠRAŠAS

2014-11-13 08:14:47

1. Nekilnojamojo turto registre įregistruotas turtas:

Registro Nr.: 44/1749291
Registro tipas: Žemės sklypas
 Sudarymo data: 2014-11-10
 Kalvarijos sav. Sangrūdės sen. Naujųjų Alksnėnų k.
 Registro tvarkytojas: Valstybės įmonės Registrų centro Marijampolės filialas

2. Nekilnojamieji daiktai:

2.1. **Žemės sklypas**
 Kalvarijos sav. Sangrūdės sen. Naujųjų Alksnėnų k.
 Unikalus Nr.: 4400-3119-9456
 Žemės sklypo kadastro numeris: 5176/0001:108 Senosios Radiškės k.v.
 Pagrindinė naudojimo paskirtis: Miškų ūkio
 Naudojimo būdas: Ūkinių miškų sklypai
 Žemės sklypo plotas: 4.2905 ha
 Žemės ūkio naudmenų plotas viso: 0.1371 ha
 iš jo: ariamos žemės plotas: 0.1371 ha
 Miško žemės plotas: 4.1534 ha
 Žemės ūkio naudmenų našumo balas: 28.0
 Matavimų tipas: Žemės sklypas suformuotas atliekant kadastrinius matavimus
 Indeksuota žemės sklypo vertė: 19651 Lt
 Indeksuota žemės sklypo vertė be miško: 62 Lt
 Indeksuota miško vertė: 19589 Lt
 Indeksuota miško medynų vertė: 17722 Lt
 Žemės sklypo vertė: 4898 Lt
 Vidutinė rinkos vertė: 20000 Lt
 Vidutinės rinkos vertės nustatymo data: 2013-11-04
 Kadastro duomenų nustatymo data: 2013-10-10

3. Daikto priklausiniai iš kito registro: įrašų nėra

4. Nuosavybė:

4.1. **Nuosavybės teisė**
 Savininkas: LIETUVOS RESPUBLIKA, a.k. 111105555
 Daiktas: žemės sklypas Nr. 4400-3119-9456, aprašytas p. 2.1.
 Įregistravimo pagrindas: Nacionalinės žemės tarnybos teritorinio skyriaus vedėjo sprendimas, 2014-10-31, Nr. 20SK-(14.20.110.)-1182
 Įrašas galioja: Nuo 2014-11-13

5. Valstybės ir savivaldybių žemės patikėjimo teisė:

5.1. **Valstybinės žemės patikėjimo teisė**
 Patikėtinis: Nacionalinė žemės tarnyba prie Žemės ūkio ministerijos, a.k. 188704927
 Daiktas: žemės sklypas Nr. 4400-3119-9456, aprašytas p. 2.1.
 Įregistravimo pagrindas: Nacionalinės žemės tarnybos teritorinio skyriaus vedėjo sprendimas, 2014-10-31, Nr. 20SK-(14.20.110.)-1182
 Įrašas galioja: Nuo 2014-11-13

6. Kitos daiktinės teisės: įrašų nėra

7. Juridiniai faktai: įrašų nėra

Kopija tikra

8. Žymos: įrašų nėra

9. Specialiosios žemės ir miško naudojimo sąlygos:

9.1.

XXVI. Miško naudojimo apribojimai

Daiktas: žemės sklypas Nr. 4400-3119-9456, aprašytas p. 2.1.

[registravimo pagrindas: Nacionalinės žemės tarnybos teritorinio skyriaus vedėjo sprendimas, 2014-10-31, Nr. 20SK-(14.20.110.)-1182

Plotas: 4.1534 ha

[rašas galioja: Nuo 2014-11-10

9.2.

XXI. Žemės sklypai, kuriuose įrengtos valstybei priklausančios melioracijos sistemos bei įrenginiai

Daiktas: žemės sklypas Nr. 4400-3119-9456, aprašytas p. 2.1.

[registravimo pagrindas: Nacionalinės žemės tarnybos teritorinio skyriaus vedėjo sprendimas, 2014-10-31, Nr. 20SK-(14.20.110.)-1182

Plotas: 0.1371 ha

[rašas galioja: Nuo 2014-11-10

9.3.

II. Kelių apsaugos zonos

Daiktas: žemės sklypas Nr. 4400-3119-9456, aprašytas p. 2.1.

[registravimo pagrindas: Nacionalinės žemės tarnybos teritorinio skyriaus vedėjo sprendimas, 2014-10-31, Nr. 20SK-(14.20.110.)-1182

Plotas: 0.0599 ha

[rašas galioja: Nuo 2014-11-10

10. Daikto registravimas ir kadastro žymos:

10.1.

Suformuotas naujas (daikto registravimas)

Daiktas: žemės sklypas Nr. 4400-3119-9456, aprašytas p. 2.1.

[registravimo pagrindas: Nacionalinės žemės tarnybos teritorinio skyriaus vedėjo sprendimas, 2014-10-31, Nr. 20SK-(14.20.110.)-1182

[rašas galioja: Nuo 2014-11-10

10.2.

Kadastrinius matavimus atliko (kadastro žyma)

UAB "Narma", a.k. 302513346

Daiktas: žemės sklypas Nr. 4400-3119-9456, aprašytas p. 2.1.

[registravimo pagrindas: Kvalifikacijos pažymėjimas, 2011-06-16, Nr. 2M-M-1510
Nekilnojamojo daikto kadastro duomenų byla, 2013-10-10

[rašas galioja: Nuo 2014-11-10

11. Registro pastabos ir nuorodos: [rašų nėra

12. Kita informacija: [rašų nėra

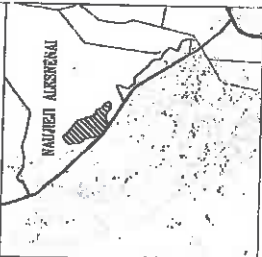
13. Informacija apie duomenų sandoriui tikslinimą: [rašų nėra

2014-11-13 08:14:47

Dokumentą atspausdino:
Vyresnioji registratorėLAIMUTĖ
MOCKIENĖ

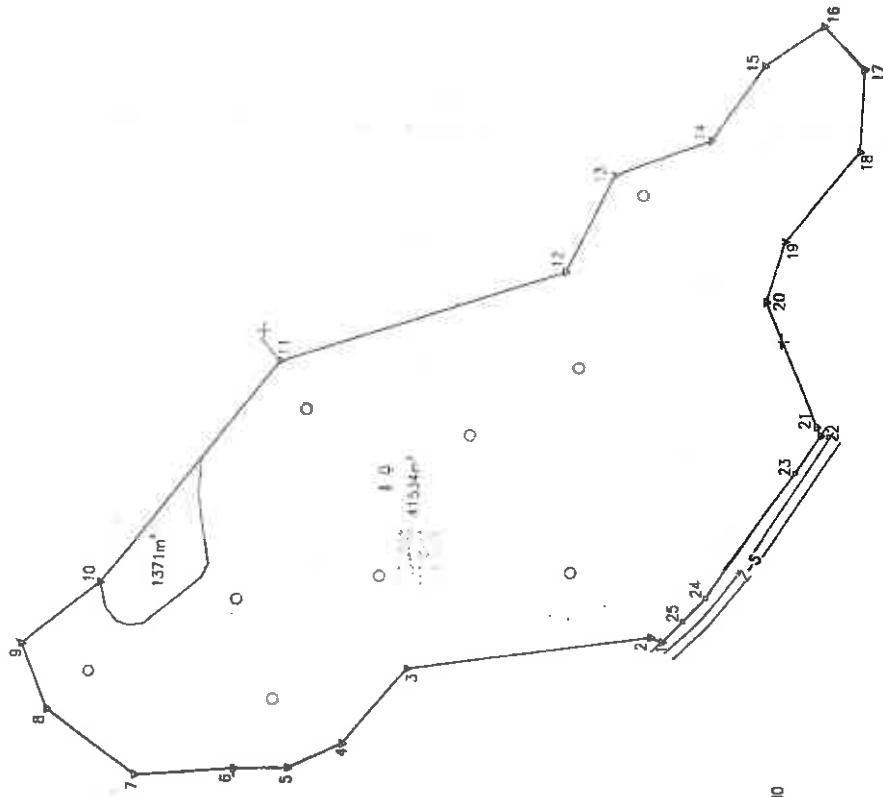
 Marijampolės Civilinio Registro
 Vyresnioji registratorė
 Loreta Krupaviciūnė


Žemės sklypo išdėstymo schema



ŽEMĖS SKLYPO PLANAS M 1:2000

Sklypo plotas 42905 m²



Greitinė	Umių energijų lentelė	Atskaitos
1-2	94,87	3,485
2-3	36,08	
3-4	23,12	
4-5	20,95	
5-6	38,70	
6-7	72,07	
7-8	58,95	
8-9	115,63	
9-10	43,29	
10-11	39,79	
11-12	36,47	
12-13	27,33	
13-14	52,98	
14-15	45,97	
15-16	52,71	
16-17	3,88	
17-18	17,71	
18-19	59,87	
19-20	12,93	
20-21	11,47	
21-22		
22-23		
23-24		
24-25		
25-1		

Kadastro:	Vieta:	Senovės Radikšas	biokas	sklypas
	Žemės sklypo kadastro Nr.	5117100011		1018

Gabvė, namo Nr.	374-1
Kaimas (miestelis)	Raužių Alkštakių
Seniūnija	Saugrūdis
Miestas (rajonas)	Kaunaras
Apiebtis	Marijampolės

Greitinė	Greivimo žemės sklypo kadastro Nr.	Pratubos
1-2-3-4-5-6	5176/0001:104	
6-7-8-9	5176/0001:81	
9-10-11	5176/0001:25	
11-12	5176/0001:106	
22-23-1	5176/7001:2	5m kelias



Su patvirtintomis vietais žemės sklypo ribomis, aprašytomis... 2018 m.
 spalio... mėn. 10 d. žemės sklypo patvirtinimo-parašymo akte, ir nustatyta ploto matavimai:
 Žemės savininkas (nustatojas):
 VI MARIJAMPOLĖS MOKYKLINIS SKYRIUS V/k 1614UR16

2018.11.12 (data)

Patvirtino: *[Signature]*
 Sutarino: *[Signature]*
 Nacionalinis žemės matavimo ir kartavimo departamentas
 Marijampolės, Kaunų Rados 17, Kaunaras, Marijampolės mokyklinis skyrius
 Patvirtino: *[Signature]*
 Sutarino: *[Signature]*



Kopija tikra
 Marijampolės, Kaunų Rados 17, Kaunaras, Marijampolės mokyklinis skyrius
[Signature]
 Loreta Krupavičiūtė

Įmonės kodas 302515346
 Užduotį g. 10a, LT-86306 Marijampolė
 Tel. (8-343) 65638

Pareigos	Parašas	Vardas, pavardė	Data
Direktorius	<i>[Signature]</i>	Andrius Kavaliuškas	2018-10-27
Metininkas	<i>[Signature]</i>	Andrius Kavaliuškas	2018-10-27

A.V.

ŽEMĖS SKLYPO PLANAS M 1:2000

Sklypo plotas 42905 m²

Žemės sklypo kadastro Nr. 511716010011

KOORDINACIJŲ ŽINIARŠTIS

Koordinacijų sistema		LKS-94		Koordinatės X/Y	
Taško Nr.	Kodas	X	Y	Taško Nr.	Kodas
1	R	6016443.17	449080.38		
2	R	6016447.69	449082.26		
3	R	6016541.45	449067.82		
4	R	6016565.74	449037.72		
5	R	6016588.57	449027.69		
6	R	6016607.51	449026.97		
7	R	6016646.07	448023.74		
8	R	6016680.58	449048.80		
9	R	6016691.35	449074.41		
10	R	6016681.62	449099.57		
11	R	6016583.42	449188.02		
12	R	6016483.99	448225.36		
13	R	6016466.01	448264.74		
14	R	6016429.01	448279.38		
15	R	6016408.82	448308.75		
16	R	6016386.37	448325.68		
17	R	6016370.70	448308.08		
18	R	6016371.54	448276.33		
19	R	6016399.08	449239.60		
20	R	6016406.09	448215.22		
21	R	6016385.49	448166.70		
22	R	6016383.98	448163.14		
23	R	6016393.46	448148.18		
24	R	6016426.64	448098.34		
25	R	6016435.40	448088.83		

Koordinacijų sistema		Koordinatės X/Y	
Valstybinė	LKS-1984	X=	Y=
		6016516	4489148

Žiniaraštį sudarė: *[Signature]* (parašas)

A. Kavaliauskas (vardas ir pavardė) 2013-10-27 (data)

Duomenys apie žemės naudojimo apribojimus

Eil. Nr.	Kodas	Aprašymai	Žemės plotas, m ²
1	2	3	4
1	2	II. Keičių apsaugos zonos	589
2	21	XII. Žemės sklypui, kuriuos įrengtos valstybei priklausančios melioracijos sistemos bei įrenginiai	1371
3	26	XVII. Būsto naudojimo apribojimai	41534

SERVITUTAS

Eil. Nr.	Kodas	Plotas, m ²

Ištrauka iš Lietuvos Administracinių teisių pažeidimų kodekso:
 47 straipsnis. Paslovių žemėnaudė ribojimų suvalkinimas arba gėdinimas - užtraukia baudą nuo dviejų šimtų penkiasdešimties iki penkių šimtų litų,
 48 straipsnis. Cedežiacio pagrindo puiklo bei matšėdėryvėlės ženkli suvalkinimas arba gėdinimas - užtraukia baudą nuo penkių šimtų iki vieno tūkstancio litų.



VALSTYBĖS ĮMONĖ REGISTRŲ CENTRAS
Vincio Kudirkos g. 18-3, LT-03105 Vilnius, tel. (5) 2688 262, faks. (5) 2688 311, el.p. info@registrucentras.lt

NEKILNOJAMOJO TURTO REGISTRO CENTRINIO DUOMENŲ BANKO IŠRAŠAS

2014-11-13 16:07:30

1. Nekilnojamojo turto registre įregistruotas turtas:

Registro Nr.: 44/1749292
Registro tipas: Žemės sklypas
Sudarymo data: 2014-11-10

Kalvarijos sav. Sangrūdų sen. Berezninkų k.
Registro tvarkytojas: Valstybės įmonės Registrų centro Marijampolės filialas

2. Nekilnojamieji daiktai:

2.1

Žemės sklypas

Kalvarijos sav. Sangrūdų sen. Berezninkų k.

Unikalus Nr.: 4400-3119-9567

Žemės sklypo kadastro numeris: 5176/0002:269 Senosios Radiškės k.v.

Pagrindinė naudojimo paskirtis: Miškų ūkio

Naudojimo būdas: Ūkinių miškų sklypai

Žemės sklypo plotas: 2.3960 ha

Miško žemės plotas: 2.3960 ha

Žemės ūkio naudmenų našumo balas: 28.0

Matavimų tipas: Žemės sklypas suformuotas atliekant kadastrinius matavimus

Indeksuota žemės sklypo vertė: 10629 Lt

Indeksuota miško vertė: 10629 Lt

Indeksuota miško medynų vertė: 9902 Lt

Žemės sklypo vertė: 2517 Lt

Vidutinė rinkos vertė: 11100 Lt

Vidutinės rinkos vertės nustatymo data: 2013-11-13

Kadastro duomenų nustatymo data: 2013-10-10

3. Daikto priklausiniai iš kito registro: įrašų nėra

4. Nuosavybė:

4.1.

Nuosavybės teisė

Savininkas: LIETUVOS RESPUBLIKA, a.k. 111105555

Daiktas: žemės sklypas Nr. 4400-3119-9567, aprašytas p. 2.1.

[registravimo pagrindas: Nacionalinės žemės tarnybos teritorinio skyriaus vedėjo sprendimas, 2014-10-31, Nr. 20SK-(14.20.110.)-1179

įrašas galioja: Nuo 2014-11-13

5. Valstybės ir savivaldybių žemės patikėjimo teisė:

5.1.

Valstybinės žemės patikėjimo teisė

Patikėtinis: Nacionalinė žemės tarnyba prie Žemės ūkio ministerijos, a.k. 188704927

Daiktas: žemės sklypas Nr. 4400-3119-9567, aprašytas p. 2.1.

[registravimo pagrindas: Nacionalinės žemės tarnybos teritorinio skyriaus vedėjo sprendimas, 2014-10-31, Nr. 20SK-(14.20.110.)-1179

įrašas galioja: Nuo 2014-11-13

6. Kitos daiktinės teisės : įrašų nėra

7. Juridiniai faktai: įrašų nėra

8. Žymos: įrašų nėra

9. Specialiosios žemės ir miško naudojimo sąlygos:

9.1.

XXVI. Miško naudojimo apribojimai

Daiktas: žemės sklypas Nr. 4400-3119-9567, aprašytas p. 2.1.

[registravimo pagrindas: Nacionalinės žemės tarnybos teritorinio skyriaus vedėjo sprendimas, 2014-10-31, Nr. 20SK-(14.20.110.)-1179

Plotas: 2.396 ha

įrašas galioja: Nuo 2014-11-10

Kopija tikra

9.2.

II. Kelių apsaugos zonos

Daiktas: žemės sklypas Nr. 4400-3119-9567, aprašytas p. 2.1.
 [registravimo pagrindas: Nacionalinės žemės tarnybos teritorinio skyriaus vedėjo
 sprendimas, 2014-10-31, Nr. 20SK-(14.20.110.)-1179
 Plotas: 0.2466 ha
 [rašas galioja: Nuo 2014-11-10

10. Daikto registravimas ir kadastro žymos:

10.1.

Suformuotas naujas (daikto registravimas)

Daiktas: žemės sklypas Nr. 4400-3119-9567, aprašytas p. 2.1.
 [registravimo pagrindas: Nacionalinės žemės tarnybos teritorinio skyriaus vedėjo
 sprendimas, 2014-10-31, Nr. 20SK-(14.20.110.)-1179
 [rašas galioja: Nuo 2014-11-10

10.2.

Kadastrinius matavimus atliko (kadastro žyma)

UAB "Narma", a.k. 302513346
 Daiktas: žemės sklypas Nr. 4400-3119-9567, aprašytas p. 2.1.
 [registravimo pagrindas: Kvalifikacijos pažymėjimas, 2011-06-16, Nr. 2M-M-1510
 Nekilnojamojo daikto kadastro duomenų byla, 2013-10-10
 [rašas galioja: Nuo 2014-11-10

11. Registro pastabos ir nuorodos: įrašų nėra

12. Kita informacija: įrašų nėra

13. Informacija apie duomenų sandoriui tikslinimą: įrašų nėra

2014-11-13 16:07:30

Dokumentą atspausdino:
 Registratore eksperte



DALIA
 MATULEVIČIENE

Meriampolės, Kazlų Rūdos
 ir Kauno apskr. Vėžaičių
 Vyk. taryb. sprendimas

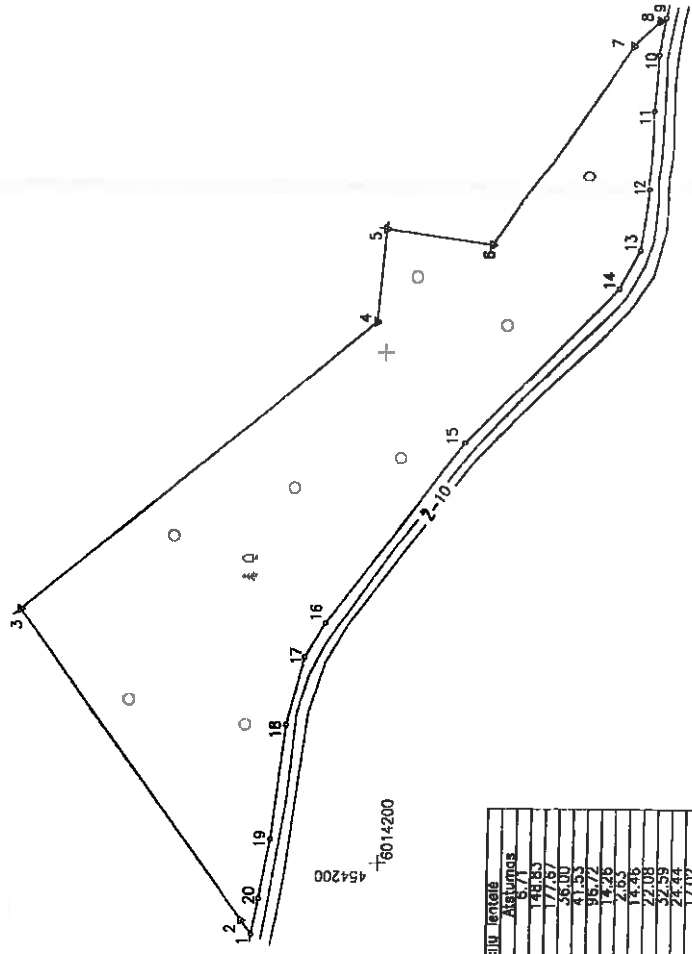
Loreta Krupavičiūtė



Žemės sklypo išskaičiavimo schema

ŽEMĖS SKLYPO PLANAS M 1:2000

Sklypo plotas 23960 m²



Greitmybė	Atstumas
1-2	6,71
2-3	148,83
3-4	148,83
4-5	37,87
5-6	41,55
6-7	91,97
7-8	14,28
8-9	4,85
9-10	14,46
10-11	27,08
11-12	32,59
12-13	7,10
13-14	7,10
14-15	83,95
15-16	89,01
16-17	15,53
17-18	27,05
18-19	65,25
19-20	23,63
20-1	14,27

Kadastras:	vietovė	Senaiznis Raktikėlis	blokas	sklypas
	Žemės sklypo kadastras Nr.	5 1 1 7 8 0 0 0 2	2	6 9
Gelavė, namo Nr.	374-3			
Kaimas (miestelis)	Berezniūku			
Seniūnija	Saugrūdas			
Miestas (rajonas)	Kašverijus			
Apkritis	Marijampolė			

Greitmybė	Greitimo žemės sklypo kadastras Nr.	Pastabas
1-2-3	5176/0002-82	
3-4-5	5176/0002-96	
6-6-7-8-9	5176/0002-286	
9-10-20-1	5176/7002-1	10m kelias

UAB "Klaipėdos žemės kadastras" (įmonės kodas 30253346)
 Klaipėdos miesto savivaldybės administracijos
 Žemės kadastrinio tarnybos Marijampolės skyriaus
 vadovas
 Aušra Braukaitė

Su patvirtintomis ribomis žemės sklypo ribomis, aprašytais 2013... m. spalio... mėn. 10 d. žemės sklypo planiniame-parodymo akte, ir nustatytu plotu suinteresuoti žemės savininkas (naudotojas):
VĮ MARIJAMPOLĖS MOKŠŲ URVEDA 1/K 28140810

(vardas, pavardė) Nacionalinis žemės kadastras
 (pavardė) (data)
 (vardas, pavardė) Nacionalinis žemės kadastras
 (pavardė) (data)
 (vardas, pavardė) Nacionalinis žemės kadastras
 (pavardė) (data)
 (vardas, pavardė) Nacionalinis žemės kadastras
 (pavardė) (data)

Kopija tikra
 Lietuvos Respublikos žemės kadastrinio tarnybos Marijampolės skyriaus vadovė
 Loreta Kuopavičiūtė

Įmonės kodas 30253346
 Ožkabių g. 10a, LT-88308 Marijampolė
 TEL. (8-345) 86638

Paveikslas	Parešis	Vardas, pavardė	Data
Direktorius	<i>[Signature]</i>	Valdas Kavaliauskas	2013-10-29
Meistras	<i>[Signature]</i>	Audrius Kavaliauskas	2013-10-29

2013.11.01



VALSTYBĖS ĮMONĖ REGISTRŲ CENTRAS
Vincos Kudirkos g. 18-3, LT-03105 Vilnius, tel. (5) 2688 262, faks. (5) 2688 311, el.p. info@registrucentras.lt

NEKILNOJAMOJO TURTO REGISTRO CENTRINIO DUOMENŲ BANKO IŠRAŠAS

2014-11-13 15:48:08

1. Nekilnojamojo turto registre įregistruotas turtas:

Registro Nr.: 44/1749294
 Registro tipas: Žemės sklypas
 Sudarymo data: 2014-11-10
 Kalvarijos sav. Sangrūdų sen. Burokų k.
 Registro tvarkytojas: Valstybės įmonės Registrų centro Marijampolės filialas

2. Nekilnojamieji daiktai:

2.1. Žemės sklypas
 Kalvarijos sav. Sangrūdų sen. Burokų k.
 Unikalus Nr.: 4400-3119-9601
 Žemės sklypo kadastro numeris: 5176/0004:12 Senosios Radiškės k.v.
 Pagrindinė naudojimo paskirtis: Miškų ūkio
 Naudojimo būdas: Ūkinių miškų sklypai
 Žemės sklypo plotas: 7.4774 ha
 Miško žemės plotas: 7.4774 ha
 Matavimų tipas: Žemės sklypas suformuotas atliekant kadastrinius matavimus
 Indeksuota žemės sklypo vertė: 19472 Lt
 Indeksuota miško vertė: 19472 Lt
 Indeksuota miško medynų vertė: 13872 Lt
 Žemės sklypo vertė: 6390 Lt
 Vidutinė rinkos vertė: 3520 Lt
 Vidutinės rinkos vertės nustatymo data: 2013-10-01
 Kadastro duomenų nustatymo data: 2013-08-05

3. Daikto priklausiniai iš kito registro: įrašų nėra

4. Nuosavybė:

4.1. Nuosavybės teisė
 Savininkas: LIETUVOS RESPUBLIKA, a.k. 111105555
 Daiktas: žemės sklypas Nr. 4400-3119-9601, aprašytas p. 2.1.
 Įregistravimo pagrindas: Nacionalinės žemės tarnybos teritorinio skyriaus vedėjo sprendimas, 2014-10-20, Nr. 20SK-(14.20.110.)-1109
 Įrašas galioja: Nuo 2014-11-13

5. Valstybės ir savivaldybių žemės patikėjimo teisė:

5.1. Valstybinės žemės patikėjimo teisė
 Patikėtinis: Nacionalinė žemės tarnyba prie Žemės ūkio ministerijos, a.k. 188704927
 Daiktas: žemės sklypas Nr. 4400-3119-9601, aprašytas p. 2.1.
 Įregistravimo pagrindas: Nacionalinės žemės tarnybos teritorinio skyriaus vedėjo sprendimas, 2014-10-20, Nr. 20SK-(14.20.110.)-1109
 Įrašas galioja: Nuo 2014-11-13

6. Kitos daiktinės teisės : įrašų nėra

7. Juridiniai faktai: įrašų nėra

8. Žymos: įrašų nėra

9. Specialiosios žemės ir miško naudojimo sąlygos:

9.1. XXVI. Miško naudojimo apribojimai
 Daiktas: žemės sklypas Nr. 4400-3119-9601, aprašytas p. 2.1.
 Įregistravimo pagrindas: Nacionalinės žemės tarnybos teritorinio skyriaus vedėjo sprendimas, 2014-10-20, Nr. 20SK-(14.20.110.)-1109
 Plotas: 7.4774 ha
 Įrašas galioja: Nuo 2014-11-10

9.2.

LIV. Valstybinės sienos apsaugos objektų, įrenginių

Kopija tikra

veikimo ir apsaugos zonos

Daiktas: žemės sklypas Nr. 4400-3119-9601, aprašytas p. 2.1.
 [registravimo pagrindas: Nacionalinės žemės tarnybos teritorinio skyriaus vedėjo
 sprendimas, 2014-10-20, Nr. 20SK-(14.20.110.)-1109
 Plotas: 0.0056 ha
 [rašas galioja: Nuo 2014-11-10

9.3.

II. Kelių apsaugos zonos

Daiktas: žemės sklypas Nr. 4400-3119-9601, aprašytas p. 2.1.
 [registravimo pagrindas: Nacionalinės žemės tarnybos teritorinio skyriaus vedėjo
 sprendimas, 2014-10-20, Nr. 20SK-(14.20.110.)-1109
 Plotas: 0.4367 ha
 [rašas galioja: Nuo 2014-11-10

9.4.

III. Geležinkelio kelių ir jų įrenginių apsaugos zona

Daiktas: žemės sklypas Nr. 4400-3119-9601, aprašytas p. 2.1.
 [registravimo pagrindas: Nacionalinės žemės tarnybos teritorinio skyriaus vedėjo
 sprendimas, 2014-10-20, Nr. 20SK-(14.20.110.)-1109
 Plotas: 0.2397 ha
 [rašas galioja: Nuo 2014-11-10

10. Daikto registravimas ir kadastro žymos:

10.1.

Suformuotas naujas (daikto registravimas)

Daiktas: žemės sklypas Nr. 4400-3119-9601, aprašytas p. 2.1.
 [registravimo pagrindas: Nacionalinės žemės tarnybos teritorinio skyriaus vedėjo
 sprendimas, 2014-10-20, Nr. 20SK-(14.20.110.)-1109
 [rašas galioja: Nuo 2014-11-10

10.2.

Kadastrinius matavimus atliko (kadastro žyma)

Vilmanto Šlekio įmonė, a.k. 185335364
 Daiktas: žemės sklypas Nr. 4400-3119-9601, aprašytas p. 2.1.
 [registravimo pagrindas: Kvalifikacijos pažymėjimas, 2009-09-18, Nr. 2M-M-1066
 Nekilnojamojo daikto kadastro duomenų byla, 2013-08-05
 [rašas galioja: Nuo 2014-11-10

11. Registro pastabos ir nuorodos: įrašų nėra

12. Kita informacija: įrašų nėra

13. Informacija apie duomenų sandoriui tikslinimą: įrašų nėra

2014-11-13 15:48:08

Dokumentą atspausdino:
 Registratorė ekspertė



DALIA
 MATULEVIČIENĖ

Marjanpurės r. seniūnijos
 ir Kėdainių rajono
 Vykėdų t. seniūnijos

Loreta Krupavičienė



ŽEMĖS SKLYPO PLANAS M 1:5000

Sklypo plotas 74774 m²

Žemės sklypo kadastro Nr. 5117601004

KOORDINACIŲ ŽINIARAŠTIS

Koordinacijų sistema LKS-94		Kodas		Taško Nr.		Kodas		X		Y	
Taško Nr.	Kodas	X	Y	Y	X	R	6014697.15	450215.63			
1	R	6014434.98	449866.09								
2	R	6014495.36	449945.60								
3	R	6014559.47	450022.55								
4	R	6014635.70	450087.27								
5	R	6014691.57	450121.43								
6	R	6014939.47	450550.38								
7	R	6014944.63	450560.77								
8	R	6014847.93	450548.93								
9	R	6015012.03	450505.89								
10	R	6015025.98	450470.17								
11	R	6015059.55	450454.16								
12	R	6015084.97	450435.00								
13	R	6015102.04	450426.49								
14	R	6015115.92	450436.26								
15	R	6015126.71	450404.02								
16	R	6015174.58	450406.93								
17	R	6015176.93	450423.83								
18	R	6015154.15	450681.77								
19	R	6014822.34	450768.84								
20	R	6014724.85	450789.70								
21	R	6014694.21	450795.80								
22	R	6014681.18	450798.16								
23	R	6014648.51	450800.57								
24	R	6014643.02	450800.52								
25	R	6014642.81	450798.97								
26	R	6014667.04	450789.89								
27	R	6014667.59	450772.75								
28	R	6014689.06	450785.36								
29	R	6014692.02	450755.78								
30	R	6014699.26	450748.44								
31	R	6014706.34	450720.35								
32	R	6014748.22	450673.30								
33	R	6014800.04	450668.80								
34	R	6014805.78	450634.46								
35	R	6014845.89	450613.79								
36	R	6014866.83	450601.69								
37	R										
38	R	6014860.45									

SKLYPO CENTRO KOORDINATĖS		Koordinatės X/Y		Planšetės nominaliūra	
Koordinacijų sistema		X=6014762	Y=450346		
Sistema, kurioje vykdyti matavimai		X=6014762	Y=450346		
Valstybinis LKS-1984				50/22	
Žiniaraščių sudarė				V. Girdeuskas 2M-1066 (vardas ir pavardė, pažymėjimo Nr.)	

Įtraukta iš Lietuvos Administracinių teisinių pažeidimų kodekso:
47 straipsnis. Pastorų žemėnaudojimo ribose vykdomų žemėnaudojimo arba gamtinės erdvės žemėnaudojimo ribose vykdomų žemėnaudojimo darbų metu darytų žemių penkiasdešimties iki penkių šimtų litų.

Duomenys apie žemės naudojimo apribojimus

eil. Nr.	Kodas	Aprašymai	Žemės plotas, m ²
1	2		4
1	3	Geležinkelio kelių ir jų įrenginių apsaugos zona	2397
2	2	kelių apsaugos zonos	4367
3	54	Valstybės slėnis apsaugos objektų, įrenginių veikimo ir apsaugos zonos	56
4	26	Miško naudojimo apribojimai	7,4774

SERVITUTAS

eil. Nr.	Kodas	Servituto rūšis	Plotas m ²
-	-	Servituto rūšis	-
-	-	-	-
-	-	-	-
-	-	-	-