

1

VI VALSTYBINEI MIŠKŲ URĖDIJAI PERDUODAMŲ
ŠILALĖS RAJONO SAVIVALDYBĖJE
PATIKĖJIMO TEISE VALSTYBINĖS MIŠKŲ ŪKIO PASKIRTIES
ŽEMĖS SKLYPŲ SĄRAŠAS
201-11-06
Telšiai

Eil. Nr.	Savivaldybė	Kadastro vietovė	Žemės sklypo kadastro numeris	Žemės sklypo unikalus numeris	Žemės sklypo plotas, ha
1	Šilalės	Pajūralio	8747/5:110	4400-5062-0710	2,2154
2	Šilalės	Pajūralio	8747/1:410	4400-5051-7587	0,3352
3	Šilalės	Pajūralio	8747/4:368	4400-5062-0698	2,4486
4	Šilalės	Pajūralio	8747/6:454	4400-5015-5474	0,5966
5	Šilalės	Pajūralio	8747/1:408	4400-5015-4122	0,6231
6	Šilalės	Pajūralio	8747/6:453	4400-5015-0666	1,1787
7	Šilalės	Pajūralio	8747/1:406	4400-5015-1752	3,2104
8	Šilalės	Pajūralio	8747/1:407	4400-5015-5122	1,8427
9	Šilalės	Pajūralio	8747/1:409	4400-5015-2717	0,8969
10	Šilalės	Laukuvos	8740/1:70	4400-5102-3135	0,4753
11	Šilalės	Obelyno	8744/6:175	4400-5028-5962	1,2236
12	Šilalės	Obelyno	8744/1:80	4400-5051-4236	0,4751
13	Šilalės	Pajūralio	8747/6:455	4400-5055-7072	5,0017
14	Šilalės	Laukuvos	8740/1:68	4400-5019-9116	0,9989
15	Šilalės	Laukuvos	8740/1:107	4400-5020-6109	3,6492
16	Šilalės	Laukuvos	8740/1:139	4400-5020-6074	0,4007
17	Šilalės	Laukuvos	8740/1:69	4400-5019-9166	1,2235
18	Šilalės	Bilionių	8707/1:448	4400-5048-2747	17,772
19	Šilalės	Bilionių	8707/1:144	4400-5027-6349	3,524
20	Šilalės	Bilionių	8707/1:145	4400-5066-3614	10,0188
21	Šilalės	Bilionių	8707/2:367	4400-5066-2001	14,751
22	Šilalės	Bilionių	8707/2:368	4400-5092-0795	19,3203
23	Šilalės	Bilionių	8707/2:369	4400-5092-2746	32,186
24	Šilalės	Pajūralio	8747/1:416	4400-5102-4021	1,8658
25	Šilalės	Pajūralio	8747/5:111	4400-5068-4065	2,0273
26	Šilalės	Pajūralio	8747/6:456	4400-5062-1751	0,6578
27	Šilalės	Pajūralio	8747/1:396	4400-4476-5654	3,2867
Iš viso:					132,2053

Suderinta:

Nacionalinės žemės tarnybos prie Žemės ūkio ministerijos
Šilalės skyriaus vedėjas



[Signature]
(parašas)

Romualdas Bukauskas

VI Valstybinių miškų urėdijos
Telšių regioninio padalinio vadovas

[Signature]
(parašas)

Romualdas Zebčiukas

2



VALSTYBĖS ĮMONĖ REGISTRŲ CENTRAS
Vinco Kudirkos g. 18-3, 03105 Vilnius, tel. (8 5) 2688 262, faks. (8 5) 2688 311, el.p. info@registrucentras.lt

NEKILNOJAMOJO TURTO REGISTRO CENTRINIO DUOMENŲ BANKO IŠRAŠAS

2018-08-08 09:03:24

1. Nekilnojamojo turto registre įregistruotas turtas:

Registro Nr.: 44/2269958
Registro tipas: Žemės sklypas
Sudarymo data: 2018-08-03
Šilalės r. sav., Bilionių sen., Padvarninkų k.
Registro tvarkytojas: Valstybės įmonės Registrų centro Tauragės filialas

2. Nekilnojamieji daiktai:

2.1.

Žemės sklypas
Šilalės r. sav., Bilionių sen., Padvarninkų k.

Aprašymas / pastabos: Miško medynų vertė prilyginta indeksuotai medynų vertei.
Unikalus daikto numeris: 4400-5027-6349

Žemės sklypo kadastro numeris ir kadastro

vietovės pavadinimas: 8707/0001:144 Bilionių k.v.

Daikto pagrindinė naudojimo paskirtis: Miškų ūkio

Žemės sklypo naudojimo būdas: Ūkinių miškų sklypai

Žemės sklypo plotas: 3.5240 ha

Miško žemės plotas: 2.4824 ha

Kitos žemės plotas: 1.0416 ha

Žemės ūkio naudmenų našumo balas: 22.4

Matavimų tipas: Žemės sklypas suformuotas atliekant kadastrinius matavimus

Indeksuota žemės sklypo vertė: 5230 Eur

Indeksuota žemės sklypo vertė be miško: 24 Eur

Indeksuota miško vertė: 5206 Eur

Indeksuota miško medynų vertė: 4632 Eur

Žemės sklypo vertė: 1339 Eur

Sklypo vertė be miško žemės ir medynų: 15 Eur

Miško žemės ir medynų vertė: 1324 Eur

Miško medynų vertė: 965 Eur

Vidutinė rinkos vertė: 6362 Eur

Vidutinės rinkos vertės nustatymo data: 2018-08-08

Vidutinės rinkos vertės nustatymo būdas: Masinis vertinimas

Kadastro duomenų nustatymo data: 2018-03-23

3. Daikto priklausiniai iš kito registro: įrašų nėra**4. Nuosavybė:**

4.1.

Nuosavybės teisė

Savininkas: LIETUVOS RESPUBLIKA, a.k. 111105555

Daiktas: žemės sklypas Nr. 4400-5027-6349, aprašytas p. 2.1.

[registravimo pagrindas: 2018-08-01 Nacionalinės žemės tarnybos teritorinio skyriaus vedėjo sprendimas Nr. 33SK-858-(14.33.110.)

[rašas galioja: Nuo 2018-08-08

5. Valstybės ir savivaldybių žemės patikėjimo teisė:

5.1.

Valstybinės žemės patikėjimo teisė

Patikėtinis: Nacionalinė žemės tarnyba prie Žemės ūkio ministerijos,
a.k. 188704927

Daiktas: žemės sklypas Nr. 4400-5027-6349, aprašytas p. 2.1.

[registravimo pagrindas: 2018-08-01 Nacionalinės žemės tarnybos teritorinio skyriaus vedėjo sprendimas Nr. 33SK-858-(14.33.110.)

[rašas galioja: Nuo 2018-08-08

6. Kitos daiktinės teisės : įrašų nėra**7. Juridiniai faktai: įrašų nėra**

8. Žymos: įrašų nėra

9. Specialiosios žemės ir miško naudojimo sąlygos:

9.1.

XXXVII. Geomorfologiniai draustiniai

Daiktas: žemės sklypas Nr. 4400-5027-6349, aprašytas p. 2.1.

Įregistravimo pagrindas: 2018-08-01 Nacionalinės žemės tarnybos teritorinio skyriaus vedėjo sprendimas Nr. 33SK-858-(14.33.110.)

Plotas: 3.524 ha

Įrašas galioja: Nuo 2018-08-08

9.2.

XXXIV. Nacionaliniai ir regioniniai parkai

Daiktas: žemės sklypas Nr. 4400-5027-6349, aprašytas p. 2.1.

Įregistravimo pagrindas: 2018-08-01 Nacionalinės žemės tarnybos teritorinio skyriaus vedėjo sprendimas Nr. 33SK-858-(14.33.110.)

Plotas: 3.524 ha

Įrašas galioja: Nuo 2018-08-08

9.3.

XXVI. Miško naudojimo apribojimai

Daiktas: žemės sklypas Nr. 4400-5027-6349, aprašytas p. 2.1.

Įregistravimo pagrindas: 2018-08-01 Nacionalinės žemės tarnybos teritorinio skyriaus vedėjo sprendimas Nr. 33SK-858-(14.33.110.)

Plotas: 2.4824 ha

Įrašas galioja: Nuo 2018-08-08

10. Daikto registravimas ir kadastro žymos:

10.1.

Kadastrinius matavimus atliko (kadastro žyma)

GEDAS SAKALAUSKAS

Daiktas: žemės sklypas Nr. 4400-5027-6349, aprašytas p. 2.1.

Įregistravimo pagrindas: 2011-04-28 Kvalifikacijos pažymėjimas Nr. 2M-M-1232

2018-03-23 Nekilnojamojo daikto kadastro duomenų byla

Įrašas galioja: Nuo 2018-08-08

10.2.

Suformuotas naujas (daikto registravimas)

Daiktas: žemės sklypas Nr. 4400-5027-6349, aprašytas p. 2.1.

Įregistravimo pagrindas: 2018-08-01 Nacionalinės žemės tarnybos teritorinio skyriaus vedėjo sprendimas Nr. 33SK-858-(14.33.110.)

Įrašas galioja: Nuo 2018-08-08

11. Registro pastabos ir nuorodos: įrašų nėra

12. Kita informacija: įrašų nėra

13. Informacija apie duomenų sandoriui tikslinimą: įrašų nėra

2018-08-08 09:03:24

Dokumentą atspausdino Vyresnysis
registratorius



RIMANTAS
ŠIMAITIS

4



VALSTYBĖS ĮMONĖ REGISTRŲ CENTRAS
Vincu Kudirkos g. 18-3, 03105 Vilnius, tel. (8 5) 2688 252, faks. (8 5) 2688 311, el.p. info@registrucentras.lt

NEKILNOJAMOJO TURTO REGISTRO CENTRINIO DUOMENŲ BANKO IŠRAŠAS

2018-08-10 10:54:09

1. Nekilnojamojo turto registre įregistruotas turtas:

Registro Nr.: 44/2271246
 Registro tipas: Žemės sklypas
 Sudarymo data: 2018-08-09
 Šilalės r. sav., Bilionių sen., Gulbių k.
 Registro tvarkytojas: Valstybės įmonės Registrų centro Tauragės filialas

2. Nekilnojamieji daiktai:

2.1.

Žemės sklypas
 Šilalės r. sav., Bilionių sen., Gulbių k.
 Aprašymas / pastabos: Miško medynų vertė prilyginta indeksuotai medynų vertei.
 Unikalus daikto numeris: 4400-5066-3614
 Žemės sklypo kadastro numeris ir kadastro
 vietovės pavadinimas: 8707/0001:145 Bilionių k.v.
 Daikto pagrindinė naudojimo paskirtis: Miškų ūkio
 Žemės sklypo naudojimo būdas: Ūkinių miškų sklypai
 Žemės sklypo plotas: 10.0188 ha
 Žemės ūkio naudmenų plotas viso: 1.4547 ha
 iš jo: ariamos žemės plotas: 1.4547 ha
 Miško žemės plotas: 8.5641 ha
 Nusausintos žemės plotas: 0.8688 ha
 Žemės ūkio naudmenų našumo balas: 28.7
 Matavimų tipas: Žemės sklypas suformuotas atliekant kadastrinius
 matavimus
 Indeksuota žemės sklypo vertė: 12795 Eur
 Indeksuota žemės sklypo vertė be miško: 707 Eur
 Indeksuota miško vertė: 12088 Eur
 Indeksuota miško medynų vertė: 10104 Eur
 Žemės sklypo vertė: 3787 Eur
 Sklypo vertė be miško žemės ir medynų: 442 Eur
 Miško žemės ir medynų vertė: 3345 Eur
 Miško medynų vertė: 2105 Eur
 Vidutinė rinkos vertė: 14014 Eur
 Vidutinės rinkos vertės nustatymo data: 2018-08-10
 Vidutinės rinkos vertės nustatymo būdas: Mašinis vertinimas
 Kadastro duomenų nustatymo data: 2018-03-23

3. Daikto priklausiniai iš kito registro: įrašų nėra

4. Nuosavybė:

4.1.

Nuosavybės teisė
 Savininkas: LIETUVOS RESPUBLIKA, a.k. 111105555
 Daiktas: žemės sklypas Nr. 4400-5066-3614, aprašytas p. 2.1.
 Įregistravimo pagrindas: 2018-08-08 Nacionalinės žemės tarnybos teritorinio skyriaus
 vedėjo sprendimas Nr. 33SK-889-(14.33.110.)
 Įrašas galioja: Nuo 2018-08-10

5. Valstybės ir savivaldybių žemės patikėjimo teisė:

5.1.

Valstybinės žemės patikėjimo teisė
 Patikėtinis: Nacionalinė žemės tarnyba prie Žemės ūkio ministerijos,
 a.k. 188704927
 Daiktas: žemės sklypas Nr. 4400-5066-3614, aprašytas p. 2.1.
 Įregistravimo pagrindas: 2018-08-08 Nacionalinės žemės tarnybos teritorinio skyriaus
 vedėjo sprendimas Nr. 33SK-889-(14.33.110.)
 Įrašas galioja: Nuo 2018-08-10

6. Kitos daiktinės teisės : įrašų nėra

7. Juridiniai faktai: įrašų nėra

8. Žymos: įrašų nėra

9. Specialiosios žemės ir miško naudojimo sąlygos:

9.1.

XXXVII. Geomorfologiniai draustiniai

Daiktas: žemės sklypas Nr. 4400-5066-3614, aprašytas p. 2.1.
[registravimo pagrindas: 2018-08-08 Nacionalinės žemės tarnybos teritorinio skyriaus vedėjo sprendimas Nr. 33SK-889-(14.33.110.)

Plotas: 9.9809 ha

[rašas galioja: Nuo 2018-08-10

9.2.

XXXIV. Nacionaliniai ir regioniniai parkai

Daiktas: žemės sklypas Nr. 4400-5066-3614, aprašytas p. 2.1.
[registravimo pagrindas: 2018-08-08 Nacionalinės žemės tarnybos teritorinio skyriaus vedėjo sprendimas Nr. 33SK-889-(14.33.110.)

Plotas: 10.0188 ha

[rašas galioja: Nuo 2018-08-10

9.3.

XXI. Žemės sklypai, kuriuose įrengtos valstybei

priklausančios melioracijos sistemos bei įrenginiai
Daiktas: žemės sklypas Nr. 4400-5066-3614, aprašytas p. 2.1.
[registravimo pagrindas: 2018-08-08 Nacionalinės žemės tarnybos teritorinio skyriaus vedėjo sprendimas Nr. 33SK-889-(14.33.110.)

Plotas: 0.8688 ha

[rašas galioja: Nuo 2018-08-10

9.4.

XXVI. Miško naudojimo apribojimai

Daiktas: žemės sklypas Nr. 4400-5066-3614, aprašytas p. 2.1.
[registravimo pagrindas: 2018-08-08 Nacionalinės žemės tarnybos teritorinio skyriaus vedėjo sprendimas Nr. 33SK-889-(14.33.110.)

Plotas: 8.5641 ha

[rašas galioja: Nuo 2018-08-10

10. Daikto registravimas ir kadastro žymos:

10.1.

Kadastrinius matavimus atliko (kadastro žyma)

GEDAS SAKALAIUSKAS

Daiktas: žemės sklypas Nr. 4400-5066-3614, aprašytas p. 2.1.
[registravimo pagrindas: 2011-04-28 Kvalifikacijos pažymėjimas Nr. 2M-M-1232
2018-03-23 Nekilnojamojo daikto kadastro duomenų byla

[rašas galioja: Nuo 2018-08-10

10.2.

Suformuotas naujas (daikto registravimas)

Daiktas: žemės sklypas Nr. 4400-5066-3614, aprašytas p. 2.1.
[registravimo pagrindas: 2018-08-08 Nacionalinės žemės tarnybos teritorinio skyriaus vedėjo sprendimas Nr. 33SK-889-(14.33.110.)

[rašas galioja: Nuo 2018-08-10

11. Registro pastabos ir nuorodos: įrašų nėra

12. Kita informacija: įrašų nėra

13. Informacija apie duomenų sandoriui tikslinimą: įrašų nėra

2018-08-10 10:54:09

Dokumentą atspausdino Vyresnysis
registratorius



[Handwritten signature]

RIMANTAS
ŠIMAITIS

2. Zemes sklypo išklotymas schemata

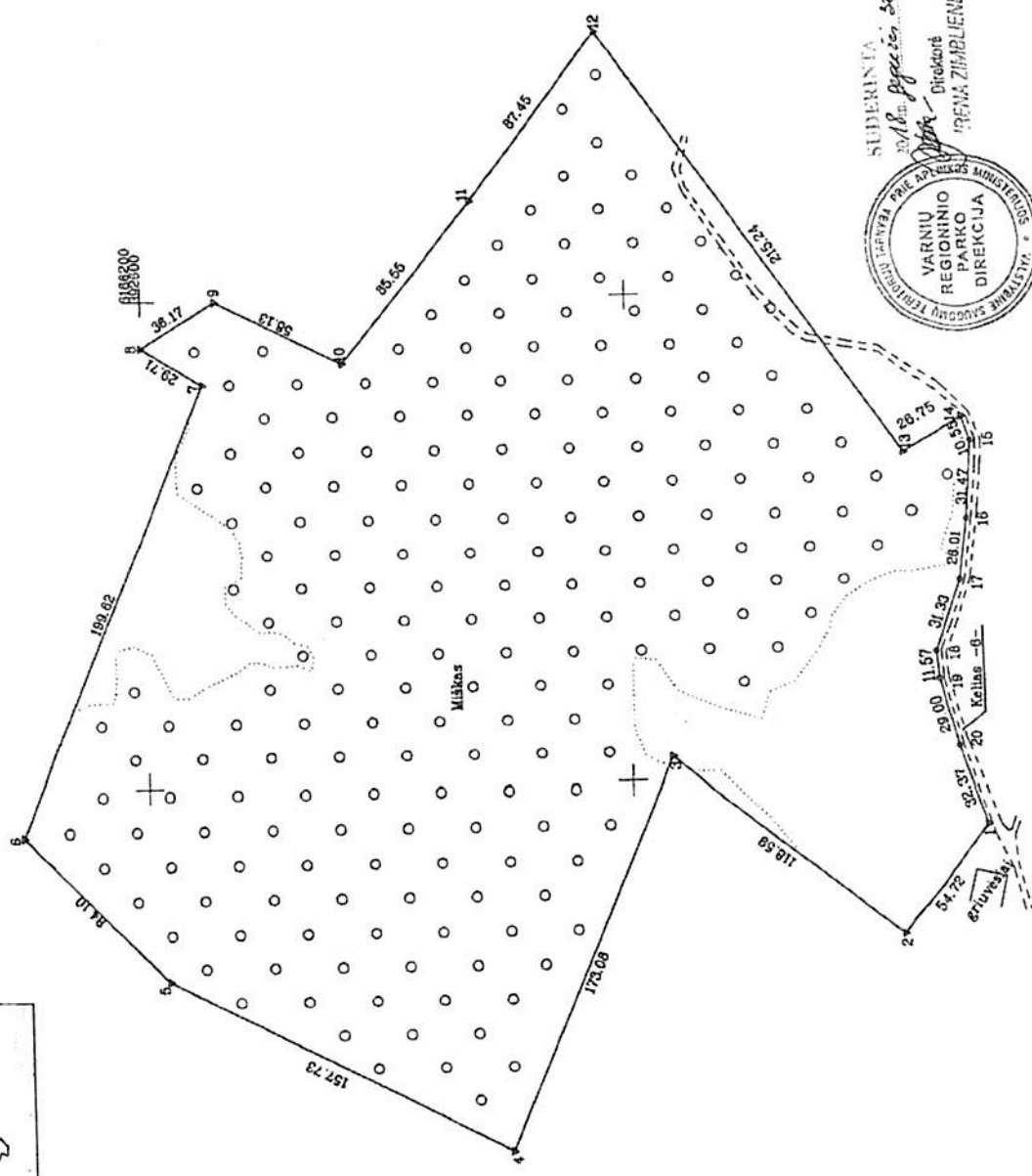
ZEMES SKLYPO PLANAS M 1:2000

Sklypo plotas 100188 m²

Kodastre:	vėlorė	Bilionių	8	7	0	7	0	0	1	sklypas
Zemės sklypo kadaistro Nr.										

Patalp. numer. Nr.		(Proj. Nr.) 1057-4
Vilniaus (miestetas)	Gubių k.	
Seniūnija	Bibichų	
Miestelis (rajonas)	Silalės	
Apibrėžtis	Turavėjas	

Greitimo žemės sklypo kadaistro Nr.	Pastabas
1-2 8707/0001:0173	
2-4 8707/0001:0082	
4-5 8707/0001:0239	
5-6 8707/0001:0237	LV2
6-11 8707/0001:0237	Proj. Nr. 1057-8
12-14 8707/0001:0021	
14-1	Kelias -6-



Su patvirtintomis vietovėje žemės sklypo ribomis, aprašytomis 2018 m. vasario mėn. 09 d. žemės sklypo patvirtinimo-parašymo akto, ir nuolatinių plotų sutinkant žemės savininkas (naudotojas):

Lietuvos Respublika
 UAB "Vakary geodezija"
 L. e. p. Raitavo g. 7
 (vėlorė, pavardė) (vardas, pavardė) (data)

Nacionalinės žemės tarnybos prie Ūkio ministerijos
 Silalės skyrius

Pelėninc:
 Suderinc: (vardas, pavardė) (data)

UAB "Vakary geodezija"

Silalės pl. 21-7, LT-01170 Kaupėda, JK 30281499

Pareigos	Vardas, pavardė	Data
Matavinkas	Gedas Serebriankas	2018-05-23

SUDERINTA
 2018 m. gegužės 20 d.

DIREKTORĖ
 IRĖNA ŽIMBLIENĖ

VARNIŲ REGIONINIO PARKO DIREKCIJA

SUDARYTAS SAUGOJIMO TERITORIJŲ TARPINIAI PRAE APRAŠYMO MINISTERIJS

ŽEMĖS SKLYPO PLANAS M.1:2000

Žemės sklypo plotas 100188 m²

Žemės sklypo kadastro numeris:			
kodas	blokas	sklypas	
8 7 0 1 7 0 0 0 1 1			

KOORDINACIŲ ŽINIARAŠTIS


Koordinatų sistema: LKS-94

Takto Nr.	Kodas	X	Y	Takto Nr.	Kodas	X	Y
1	R	6165855.71	392380.38				
2	R	6165889.31	392337.19				
3	R	6165983.77	392408.88				
4	R	6166052.53	392500.05				
5	R	6166192.81	392522.16				
6	R	6166352.57	392381.33				
7	R	6166174.86	392565.20				
8	R	6166300.24	392580.64				
9	R	6166169.35	392599.46				
10	R	6166117.51	392573.15				
11	R	6166063.34	392639.37				
12	R	6166010.52	392709.06				
13	R	6165886.67	392533.02				
14	R	6165863.69	392586.72				
15	R	6165859.98	392536.85				
16	R	6165862.19	392505.45				
17	R	6165865.47	392479.65				
18	R	6165875.99	392450.14				
19	R	6165874.94	392438.61				
20	R	6165866.98	392410.73				

ŽEMĖS SKLYPO CENTRO KOORDINATĖS

Koordinatinių sistema	Koordinatės X/Y
Vadinys LKS-1994	X=6166071 Y=392464
Žiniaraščių sudėtis: v. pavardė	2M-A4-1232 2018-03-23

Įrašas iš Lietuvos Respublikos administracinių nuostatų, kods: 142
142 - žemėplėšimo - Pašalinami žemės kadastriniai pavadinimai arba žemėplėšimo
aktai, kuriuos tvirtina ir patvirtina žemės kadastrinio skyriaus vadovas



Duomenys apie žemės sklypui nustatytas specialiausias žemės naudojimo sąlygas			
Eilės Nr.	Specialiosios žemės naudojimo sąlygos kodas	Specialiosios žemės naudojimo sąlygos pavadinimas	Teritorijos, kurioje turi būti taikoma specialioji žemės naudojimo sąlyga, plotas, m ²
1	21	XXI. Žemės sklypai, kuriuose įrengtos valstybei priklausantys melioracijos sistemos bei įrenginiai	8688
2	26	XXVI. Miesto naudojimo apribojimai	85641
3	34	XXXIV. Nacionaliniai ir regioniniai parkai	100188
4	37	XXXVII. Geomorfologiniai draustiniai	99809

Duomenys apie žemės sklypo servitutus			
Eilės Nr.	Servituto kodas	Nekilnojamojo turto registre įrašyto ar teritorijų planavimo dokumente nustatyto servituto pavadinimas ir rūšis	Servituto plotas, m ²
-	-	-	-



VALSTYBĖS ĮMONĖ REGISTRŲ CENTRAS
Vincu Kudirkos g. 18-3, 03105 Vilnius, tel. (8 5) 2688 262, faks. (8 5) 2688 311, el.p. info@registrucentras.lt

NEKILNOJAMOJO TURTO REGISTRO CENTRINIO DUOMENŲ BANKO IŠRAŠAS

2018-08-07 14:08:21

1. Nekilnojamojo turto registre įregistruotas turtas:

Registro Nr.: 44/2269959
Registro tipas: Žemės sklypas
Sudarymo data: 2018-08-03
Šilalės r. sav., Bilionių sen., Padvarninkų k.
Registro tvarkytojas: Valstybės įmonės Registrų centro Tauragės filialas

2. Nekilnojamieji daiktai:

2.1. Žemės sklypas
Šilalės r. sav., Bilionių sen., Padvarninkų k.
Aprašymas / pastabos: Miško medynų vertė prilyginta indeksuotai medynų vertei.
Unikalus daikto numeris: 4400-5048-2747

Žemės sklypo kadastro numeris ir kadastro

vietovės pavadinimas: 8707/0001:448 Bilionių k.v.

Daikto pagrindinė naudojimo paskirtis: Miškų ūkio

Žemės sklypo naudojimo būdas: Ūkinių miškų sklypai

Žemės sklypo plotas: 17.7720 ha

Žemės ūkio naudmenų plotas viso: 1.0305 ha

iš jo: ariamos žemės plotas: 1.0305 ha

Miško žemės plotas: 16.7415 ha

Žemės ūkio naudmenų našumo balas: 29.1

Matavimų tipas: Žemės sklypas suformuotas atliekant kadastrinius matavimus

Indeksuota žemės sklypo vertė: 14158 Eur

Indeksuota žemės sklypo vertė be miško: 538 Eur

Indeksuota miško vertė: 13621 Eur

Indeksuota miško medynų vertė: 12019 Eur

Žemės sklypo vertė: 3841 Eur

Sklypo vertė be miško žemės ir medynų: 336 Eur

Miško žemės ir medynų vertė: 3505 Eur

Miško medynų vertė: 2504 Eur

Vidutinė rinkos vertė: 17719 Eur

Vidutinės rinkos vertės nustatymo data: 2018-08-07

Vidutinės rinkos vertės nustatymo būdas: Masinis vertinimas

Kadastro duomenų nustatymo data: 2018-03-26

3. Daikto priklausiniai iš kito registro: įrašų nėra

4. Nuosavybė:

4.1.

Nuosavybės teisė

Savininkas: LIETUVOS RESPUBLIKA, a.k. 111105555

Daiktas: žemės sklypas Nr. 4400-5048-2747, aprašytas p. 2.1.

Įregistravimo pagrindas: 2018-07-30 Nacionalinės žemės tarnybos teritorinio skyriaus vedėjo sprendimas Nr. 33SK-851-(14.33.110.)

Įrašas galioja: Nuo 2018-08-07

5. Valstybės ir savivaldybių žemės patikėjimo teisė:

5.1.

Valstybinės žemės patikėjimo teisė

Patikėtinis: Nacionalinė žemės tarnyba prie Žemės ūkio ministerijos, a.k. 188704927

Daiktas: žemės sklypas Nr. 4400-5048-2747, aprašytas p. 2.1.

Įregistravimo pagrindas: 2018-07-30 Nacionalinės žemės tarnybos teritorinio skyriaus vedėjo sprendimas Nr. 33SK-851-(14.33.110.)

Įrašas galioja: Nuo 2018-08-07

6. Kitos daiktinės teisės : įrašų nėra

7. Juridiniai faktai: įrašų nėra

8. Žymos: įrašų nėra

9. Specialiosios žemės ir miško naudojimo sąlygos:

9.1.

XXXVII. Geomorfologiniai draustiniai

Daiktas: žemės sklypas Nr. 4400-5048-2747, aprašytas p. 2.1.

[registravimo pagrindas: 2018-07-30 Nacionalinės žemės tarnybos teritorinio skyriaus vedėjo sprendimas Nr. 33SK-851-(14.33.110.)

Plotas: 17.772 ha

[rašas galioja: Nuo 2018-08-07

9.2.

XXXIV. Nacionaliniai ir regioniniai parkai

Daiktas: žemės sklypas Nr. 4400-5048-2747, aprašytas p. 2.1.

[registravimo pagrindas: 2018-07-30 Nacionalinės žemės tarnybos teritorinio skyriaus vedėjo sprendimas Nr. 33SK-851-(14.33.110.)

Plotas: 17.772 ha

[rašas galioja: Nuo 2018-08-07

9.3.

XXVI. Miško naudojimo apribojimai

Daiktas: žemės sklypas Nr. 4400-5048-2747, aprašytas p. 2.1.

[registravimo pagrindas: 2018-07-30 Nacionalinės žemės tarnybos teritorinio skyriaus vedėjo sprendimas Nr. 33SK-851-(14.33.110.)

Plotas: 16.7415 ha

[rašas galioja: Nuo 2018-08-07

10. Daikto registravimas ir kadastro žymos:

10.1.

Kadastrinius matavimus atliko (kadastro žyma)

GEDAS SAKALAUSKAS

Daiktas: žemės sklypas Nr. 4400-5048-2747, aprašytas p. 2.1.

[registravimo pagrindas: 2011-04-28 Kvalifikacijos pažymėjimas Nr. 2M-M-1232

2018-03-26 Nekilnojamojo daikto kadastro duomenų byla

[rašas galioja: Nuo 2018-08-07

10.2.

Suformuotas naujas (daikto registravimas)

Daiktas: žemės sklypas Nr. 4400-5048-2747, aprašytas p. 2.1.

[registravimo pagrindas: 2018-07-30 Nacionalinės žemės tarnybos teritorinio skyriaus vedėjo sprendimas Nr. 33SK-851-(14.33.110.)

[rašas galioja: Nuo 2018-08-07


11. Registro pastabos ir nuorodos: įrašų nėra

12. Kita informacija: įrašų nėra

13. Informacija apie duomenų sandoriui tikslinimą: įrašų nėra

2018-08-07 14:08:21

Dokumentą atspausdino Vyresnysis
registratorius



RIMANTAS
ŠIMAITIS

ŽEMĖS SKLYPO PLANAS M 1:5000

Žemės sklypo plotas 177720 m²

Žemės sklypo kadastro numeris:	kodas	blokas	sklypas
	8 1 7	0 7 0 0 0 1	

KOORDINACIŲ ŽINIARAŠTIS

Koordinatų sistema: LKS-94

Taško Nr.	Kodas	X	Y	Taško Nr.	Kodas	X	Y
1	R	6166019.63	392925.97				
2	R	6166064.19	392882.91				
3	R	6166141.56	392860.21				
4	R	6166132.42	392937.67				
5	R	6166193.97	393071.21				
6	R	6166261.94	393232.77				
7	R	6166104.03	393425.63				
8	R	6166097.59	393517.28				
9	R	6166171.31	393542.46				
10	R	6166128.13	393596.32				
11	R	6165824.43	393565.99				
12	R	6165881.26	393506.16				
13	R	6165876.10	393387.95				
14	R	6165837.75	393305.75				
15	R	6165875.72	393293.94				
16	R	6165896.56	393194.37				
17	R	6165881.65	393121.32				
18	R	6165831.95	393090.34				
19	R	6166012.17	393119.43				
20	R	6166077.36	393005.95				
21	R	6166077.36	393005.95				

ŽEMĖS SKLYPO CENTRO KOORDINATĖS

Koordinatų sistema	Koordinatės X/Y
Valelybinė LKS-1994	X=6166010 Y=393272
Žemėrašio sudarė:	2M-M-1232 kval. paž. nr. paradas
	2018-03-26 data

Įtvirtinti 11 taškų su Respublikos administracinių sandėrių kodais.
 112 strypais. Nubraižyti žemės sklypo ribų linijas ir apskaičiuoti
 užrašyti bendrą plotą, apybraižyti ir išvaduoti kadastro planą.



Duomenys apie žemės sklypui nustatytas specialiąsias žemės naudojimo sąlygas

Eilės Nr.	Specialiosios žemės naudojimo sąlygos kodas	Specialiosios žemės naudojimo sąlygos pavadinimas	Teritorijos, kurioje turi būti taikoma specialioji žemės naudojimo sąlyga, plotas, m ²
1	26	XXVI. Miško naudojimo apribojimai	167415
2	34	XXXIV. Nacionaliniai ir regioniniai parkai	177720
3	37	XXXVII. Geomorfologiniai draustiniai	177720

Duomenys apie žemės sklypo servitutus

Eilės Nr.	Servituto kodas	Nekilnojamojo turto registre įrašyto ar teritorijų planavimo dokumente nustatyto servituto pavadinimas ir rūšis	Servituto plotas, m ²
-	-	-	-



VALSTYBĖS ĮMONĖ REGISTRŲ CENTRAS
Vincu Kudirkos g. 18-3, 03105 Vilnius, tel. (8 5) 2688 262, faks. (8 5) 2688 311, el.p. info@registrucentras.lt

NEKILNOJAMOJO TURTO REGISTRO CENTRINIO DUOMENŲ BANKO IŠRAŠAS

2018-08-22 13:57:03

1. Nekilnojamojo turto registre įregistruotas turtas:

Registro Nr.: 44/2273205
Registro tipas: Žemės sklypas
Sudarymo data: 2018-08-21
Šilalės r. sav., Bilonių sen., Bilonių k.
Registro tvarkytojas: Valstybės įmonės Registrų centro Tauragės filialas

2. Nekilnojamieji daiktai:

2.1.

Žemės sklypas
Šilalės r. sav., Bilonių sen., Bilonių k.

Aprašymas / pastabos: Miško medynų vertė prilyginta indeksuotai medynų vertei.
Unikalus daikto numeris: 4400-5066-2001

Žemės sklypo kadastro numeris ir kadastro

vietovės pavadinimas: 8707/0002:367 Bilonių k.v.

Daikto pagrindinė naudojimo paskirtis: Miškų ūkio

Žemės sklypo naudojimo būdas: Apsauginių miškų sklypai

Žemės sklypo plotas: 14.7510 ha

Žemės ūkio naudmenų plotas viso: 11.2163 ha

iš jo: ariamos žemės plotas: 11.2163 ha

Miško žemės plotas: 3.2959 ha

Kelių plotas: 0.1500 ha

Užstatyta teritorija: 0.0888 ha

Žemės ūkio naudmenų našumo balas: 26.3

Matavimų tipas: Žemės sklypas suformuotas atliekant kadastrinius matavimus

Indeksuota žemės sklypo vertė: 9926 Eur

Indeksuota žemės sklypo vertė be miško: 5122 Eur

Indeksuota miško vertė: 4805 Eur

Indeksuota miško medynų vertė: 4056 Eur

Žemės sklypo vertė: 4514 Eur

Sklypo vertė be miško žemės ir medynų: 3201 Eur

Miško žemės ir medynų vertė: 1313 Eur

Miško medynų vertė: 845 Eur

Vidutinė rinkos vertė: 16556 Eur

Vidutinės rinkos vertės nustatymo data: 2018-08-22

Vidutinės rinkos vertės nustatymo būdas: Masinis vertinimas

Kadastro duomenų nustatymo data: 2018-03-26

3. Daikto priklausiniai iš kito registro: įrašų nėra

4. Nuosavybė:

4.1.

Nuosavybės teisė

Savininkas: LIETUVOS RESPUBLIKA, a.k. 111105555

Daiktas: žemės sklypas Nr. 4400-5066-2001, aprašytas p. 2.1.

Įregistravimo pagrindas: 2018-08-09 Nacionalinės žemės tarnybos teritorinio skyriaus vedėjo sprendimas Nr. 33SK-898-(14.33.110.)

Įrašas galioja: Nuo 2018-08-22

5. Valstybės ir savivaldybių žemės patikėjimo teisė:

5.1.

Valstybinės žemės patikėjimo teisė

Patikėtinis: Nacionalinė žemės tarnyba prie Žemės ūkio ministerijos, a.k. 188704927

Daiktas: žemės sklypas Nr. 4400-5066-2001, aprašytas p. 2.1.

Įregistravimo pagrindas: 2018-08-09 Nacionalinės žemės tarnybos teritorinio skyriaus vedėjo sprendimas Nr. 33SK-898-(14.33.110.)

Įrašas galioja: Nuo 2018-08-22

6. Kitos daiktinės teisės : įrašų nėra

7. Juridiniai faktai: įrašų nėra

8. Žymos: įrašų nėra

9. Specialiosios žemės ir miško naudojimo sąlygos:

- 9.1. XXIX. Paviršinio vandens telkinių pakrantės apsaugos juostos
 Daiktas: žemės sklypas Nr. 4400-5066-2001, aprašytas p. 2.1.
 [registravimo pagrindas: 2018-08-09 Nacionalinės žemės tarnybos teritorinio skyriaus vedėjo sprendimas Nr. 33SK-898-(14.33.110.)
 Plotas: 0.1287 ha
 [rašas galioja: Nuo 2018-08-22
- 9.2. XXIX. Paviršinio vandens telkinių apsaugos zonos
 Daiktas: žemės sklypas Nr. 4400-5066-2001, aprašytas p. 2.1.
 [registravimo pagrindas: 2018-08-09 Nacionalinės žemės tarnybos teritorinio skyriaus vedėjo sprendimas Nr. 33SK-898-(14.33.110.)
 Plotas: 2.4815 ha
 [rašas galioja: Nuo 2018-08-22
- 9.3. XXXV. Kraštovaizdžio draustiniai
 Daiktas: žemės sklypas Nr. 4400-5066-2001, aprašytas p. 2.1.
 [registravimo pagrindas: 2018-08-09 Nacionalinės žemės tarnybos teritorinio skyriaus vedėjo sprendimas Nr. 33SK-898-(14.33.110.)
 Plotas: 14.678 ha
 [rašas galioja: Nuo 2018-08-22
- 9.4. XXXIV. Nacionaliniai ir regioniniai parkai
 Daiktas: žemės sklypas Nr. 4400-5066-2001, aprašytas p. 2.1.
 [registravimo pagrindas: 2018-08-09 Nacionalinės žemės tarnybos teritorinio skyriaus vedėjo sprendimas Nr. 33SK-898-(14.33.110.)
 Plotas: 14.751 ha
 [rašas galioja: Nuo 2018-08-22
- 9.5. XXX. Pelkės ir šaltiniai
 Daiktas: žemės sklypas Nr. 4400-5066-2001, aprašytas p. 2.1.
 [registravimo pagrindas: 2018-08-09 Nacionalinės žemės tarnybos teritorinio skyriaus vedėjo sprendimas Nr. 33SK-898-(14.33.110.)
 Plotas: 0.0009 ha
 [rašas galioja: Nuo 2018-08-22
- 9.6. XXVI. Miško naudojimo apribojimai
 Daiktas: žemės sklypas Nr. 4400-5066-2001, aprašytas p. 2.1.
 [registravimo pagrindas: 2018-08-09 Nacionalinės žemės tarnybos teritorinio skyriaus vedėjo sprendimas Nr. 33SK-898-(14.33.110.)
 Plotas: 3.2959 ha
 [rašas galioja: Nuo 2018-08-22
- 9.7. XIX. Nekilnojamųjų kultūros vertybių teritorija ir apsaugos zonos
 Daiktas: žemės sklypas Nr. 4400-5066-2001, aprašytas p. 2.1.
 [registravimo pagrindas: 2018-08-09 Nacionalinės žemės tarnybos teritorinio skyriaus vedėjo sprendimas Nr. 33SK-898-(14.33.110.)
 Plotas: 0.8634 ha
 [rašas galioja: Nuo 2018-08-22
- 9.8. VI. Elektros linijų apsaugos zonos
 Daiktas: žemės sklypas Nr. 4400-5066-2001, aprašytas p. 2.1.
 [registravimo pagrindas: 2018-08-09 Nacionalinės žemės tarnybos teritorinio skyriaus vedėjo sprendimas Nr. 33SK-898-(14.33.110.)
 Plotas: 0.5592 ha
 [rašas galioja: Nuo 2018-08-22

10. Daikto registravimas ir kadastro žymos:

- 10.1. Kadastrinius matavimus atliko (kadastro žyma)
 GEDAS SAKALAUSKAS
 Daiktas: žemės sklypas Nr. 4400-5066-2001, aprašytas p. 2.1.

[registravimo pagrindas: 2011-04-28 Kvalifikacijos pažymėjimas Nr. 2M-M-1232
2018-03-26 Nekilnojamojo daikto kadastro duomenų byla
[rašas galioja: Nuo 2018-08-22

10.2.

Suformuotas naujas (daikto registravimas)
Daiktas: žemės sklypas Nr. 4400-5066-2001, aprašytas p. 2.1.
[registravimo pagrindas: 2018-08-09 Nacionalinės žemės tarnybos teritorinio skyriaus
vedėjo sprendimas Nr. 33SK-898-(14.33.110.)
[rašas galioja: Nuo 2018-08-22

11. Registro pastabos ir nuorodos: įrašų nėra

12. Kita informacija: įrašų nėra


13. Informacija apie duomenų sandoriui tikslinimą: įrašų nėra

2018-08-22 13:57:03

Dokumentą išspausdino Vyresnysis
registratorius



RIMANTAS
ŠIMAITIS



NEKILNOJAMOJO TURTO REGISTRO CENTRINIO DUOMENŲ BANKO IŠRAŠAS

2018-11-12 15:33:21

1. Nekilnojamojo turto registre įregistruotas turtas:

Registro Nr.: 44/2297055
Registro tipas: Žemės sklypas
Sudarymo data: 2018-10-30
Šilalės r. sav., Bilionių sen., Baublių k.
Registro tvarkytojas: Valstybės įmonės Registrų centro Tauragės filialas

2. Nekilnojamieji daiktai:

2.1. Žemės sklypas
Šilalės r. sav., Bilionių sen., Baublių k.
Unikalus daikto numeris: 4400-5092-2746
Žemės sklypo kadastro numeris ir kadastro vietovės pavadinimas: 8707/1-002:369 Bilionių k.v.
Daikto pagrindinė naudojimo paskirtis: Miškų ūkio
Žemės sklypo naudojimo būdas: Ūkinių miškų sklypai
Žemės sklypo plotas: 32.1860 ha
Žemės ūkio naudmenų plotas viso: 19.6089 ha
iš jo: ariamos žemės plotas: 19.6089 ha
Miško žemės plotas: 5.9988 ha
Kelių plotas: 0.4400 ha
Kitos žemės plotas: 6.1383 ha
Žemės ūkio naudmenų našumo balas: 24.6
Matavimų tipas: Žemės sklypas suformuotas atliekant kadastrinius matavimus
Indeksuota žemės sklypo vertė: 15014 Eur
Indeksuota žemės sklypo vertė be miško: 8178 Eur
Indeksuota miško vertė: 6837 Eur
Indeksuota miško medynų vertė: 5472 Eur
Žemės sklypo vertė: 7104 Eur
Sklypo vertė be miško žemės ir medynų: 5111 Eur
Miško žemės ir medynų vertė: 1993 Eur
Miško medynų vertė: 1140 Eur
Vidutinė rinkos vertė: 32572 Eur
Vidutinės rinkos vertės nustatymo data: 2018-11-12
Vidutinės rinkos vertės nustatymo būdas: Masinis vertinimas
Kadastro duomenų nustatymo data: 2018-03-27

3. Daikto priklausiniai iš kito registro: įrašų nėra

4. Nuosavybė:

4.1. Nuosavybės teisė
Savininkas: LIETUVOS RESPUBLIKA, a.k. 111105555
Daiktas: žemės sklypas Nr. 4400-5092-2746, aprašytas p. 2.1.
Įregistravimo pagrindas: 2018-10-16 Nacionalinės žemės tarnybos teritorinio skyriaus vedėjo sprendimas Nr. 33SK-1140-(14.33.110.)
Įrašas galioja: Nuo 2018-11-12

5. Valstybės ir savivaldybių žemės patikėjimo teisė:

5.1. Valstybinės žemės patikėjimo teisė
Patikėtinis: Nacionalinė žemės tarnyba prie Žemės ūkio ministerijos, a.k. 188704927
Daiktas: žemės sklypas Nr. 4400-5092-2746, aprašytas p. 2.1.
Įregistravimo pagrindas: 2018-10-16 Nacionalinės žemės tarnybos teritorinio skyriaus vedėjo sprendimas Nr. 33SK-1140-(14.33.110.)
Įrašas galioja: Nuo 2018-11-12

6. Kitos daiktinės teisės:

6.1. Kelio servitutas - teisė važiuoti transporto priemonėmis (tarnaujantis)
Daiktas: žemės sklypas Nr. 4400-5092-2746, aprašytas p. 2.1.
Įregistravimo pagrindas: 2018-10-16 Nacionalinės žemės tarnybos teritorinio skyriaus

vedėjo sprendimas Nr. 33SK-1140-(14.33.110.)
Plotas: 0.44 ha
Įrašas galioja: Nuo 2018-11-12

7. Juridiniai faktai: įrašų nėra

8. Žymos: įrašų nėra

9. Specialiosios žemės ir miško naudojimo sąlygos:

9.1.

XXIX. Paviršinio vandens telkinių pakrantės apsaugos juostos
Daiktas: žemės sklypas Nr. 4400-5092-2746, aprašytas p. 2.1.
[registravimo pagrindas: 2018-10-16 Nacionalinės žemės tarnybos teritorinio skyriaus
vedėjo sprendimas Nr. 33SK-1140-(14.33.110.)
Plotas: 0.8893 ha
Įrašas galioja: Nuo 2018-11-12

9.2.

XXIX. Paviršinio vandens telkinių apsaugos zonos
Daiktas: žemės sklypas Nr. 4400-5092-2746, aprašytas p. 2.1.
[registravimo pagrindas: 2018-10-16 Nacionalinės žemės tarnybos teritorinio skyriaus
vedėjo sprendimas Nr. 33SK-1140-(14.33.110.)
Plotas: 1.6809 ha
Įrašas galioja: Nuo 2018-11-12

9.3.

XXXV. Kraštovaizdžio draustiniai
Daiktas: žemės sklypas Nr. 4400-5092-2746, aprašytas p. 2.1.
[registravimo pagrindas: 2018-10-16 Nacionalinės žemės tarnybos teritorinio skyriaus
vedėjo sprendimas Nr. 33SK-1140-(14.33.110.)
Plotas: 30.1769 ha
Įrašas galioja: Nuo 2018-11-12

9.4.

XXXIV. Nacionaliniai ir regioniniai parkai
Daiktas: žemės sklypas Nr. 4400-5092-2746, aprašytas p. 2.1.
[registravimo pagrindas: 2018-10-16 Nacionalinės žemės tarnybos teritorinio skyriaus
vedėjo sprendimas Nr. 33SK-1140-(14.33.110.)
Plotas: 32.186 ha
Įrašas galioja: Nuo 2018-11-12

9.5.

XXX. Pelkės ir šaltiniai
Daiktas: žemės sklypas Nr. 4400-5092-2746, aprašytas p. 2.1.
[registravimo pagrindas: 2018-10-16 Nacionalinės žemės tarnybos teritorinio skyriaus
vedėjo sprendimas Nr. 33SK-1140-(14.33.110.)
Plotas: 3.29 ha
Įrašas galioja: Nuo 2018-11-12

9.6.

XXVI. Miško naudojimo apribojimai
Daiktas: žemės sklypas Nr. 4400-5092-2746, aprašytas p. 2.1.
[registravimo pagrindas: 2018-10-16 Nacionalinės žemės tarnybos teritorinio skyriaus
vedėjo sprendimas Nr. 33SK-1140-(14.33.110.)
Plotas: 5.9988 ha
Įrašas galioja: Nuo 2018-11-12

9.7.

VI. Elektros linijų apsaugos zonos
Daiktas: žemės sklypas Nr. 4400-5092-2746, aprašytas p. 2.1.
[registravimo pagrindas: 2018-10-16 Nacionalinės žemės tarnybos teritorinio skyriaus
vedėjo sprendimas Nr. 33SK-1140-(14.33.110.)
Plotas: 3.2282 ha
Įrašas galioja: Nuo 2018-11-12

9.8.

II. Kelių apsaugos zonos
Daiktas: žemės sklypas Nr. 4400-5092-2746, aprašytas p. 2.1.
[registravimo pagrindas: 2018-10-16 Nacionalinės žemės tarnybos teritorinio skyriaus
vedėjo sprendimas Nr. 33SK-1140-(14.33.110.)
Plotas: 0.0846 ha
Įrašas galioja: Nuo 2018-11-12

10. Daikto registravimas ir kadastro žymos:

10.1.

Kadastrinius matavimus atliko (kadastro žyma)
GEDAS SAKALAUSKAS
Daiktas: žemės sklypas Nr. 4400-5092-2746, aprašytas p. 2.1.
[registravimo pagrindas: 2011-04-28 Kvalifikacijos pažymėjimas Nr. 2M-M-1232

2018-03-27 Nekilnojamojo daikto kadastro duomenų byla
Įrašas galioja: Nuo 2018-11-12

10.2.

Suformuotas naujas (daikto registravimas)
Daiktas: žemės sklypas Nr. 4400-5092-2746, aprašytas p. 2.1.
Įregistravimo pagrindas: 2018-10-16 Nacionalinės žemės tarnybos teritorinio skyriaus
vedėjo sprendimas Nr. 33SK-1140-(14.33.110.)
Įrašas galioja: Nuo 2018-11-12


11. Registro pastabos ir nuorodos: įrašų nėra

12. Kita informacija: įrašų nėra

13. Informacija apie duomenų sandoriui tikslinimą: įrašų nėra

2018-11-12 15:33:21

Dokumentą atspausdino
Skyriaus vedėjas



MODESTAS
ŠLEPAVIČIUS

ŽEMĒS SKLYPO PLANAS M 1:5000
Sklypo plotas 321860 m²

Kadastrs:	vietnē:	Bilzoniu	būvniecības:	8 7 0 7 0 0 0 2
Zemes sklypo kadastra Nr.				

Galv. namo Nr.	(Proj. Nr.) 1007-3
Mācībnis (sērijas)	Būvniec. k.
Sērijas Nr.	Būvniec.
Miestas (rajons)	Stabils
Aparērijs	Turavāgē

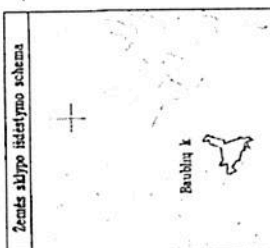
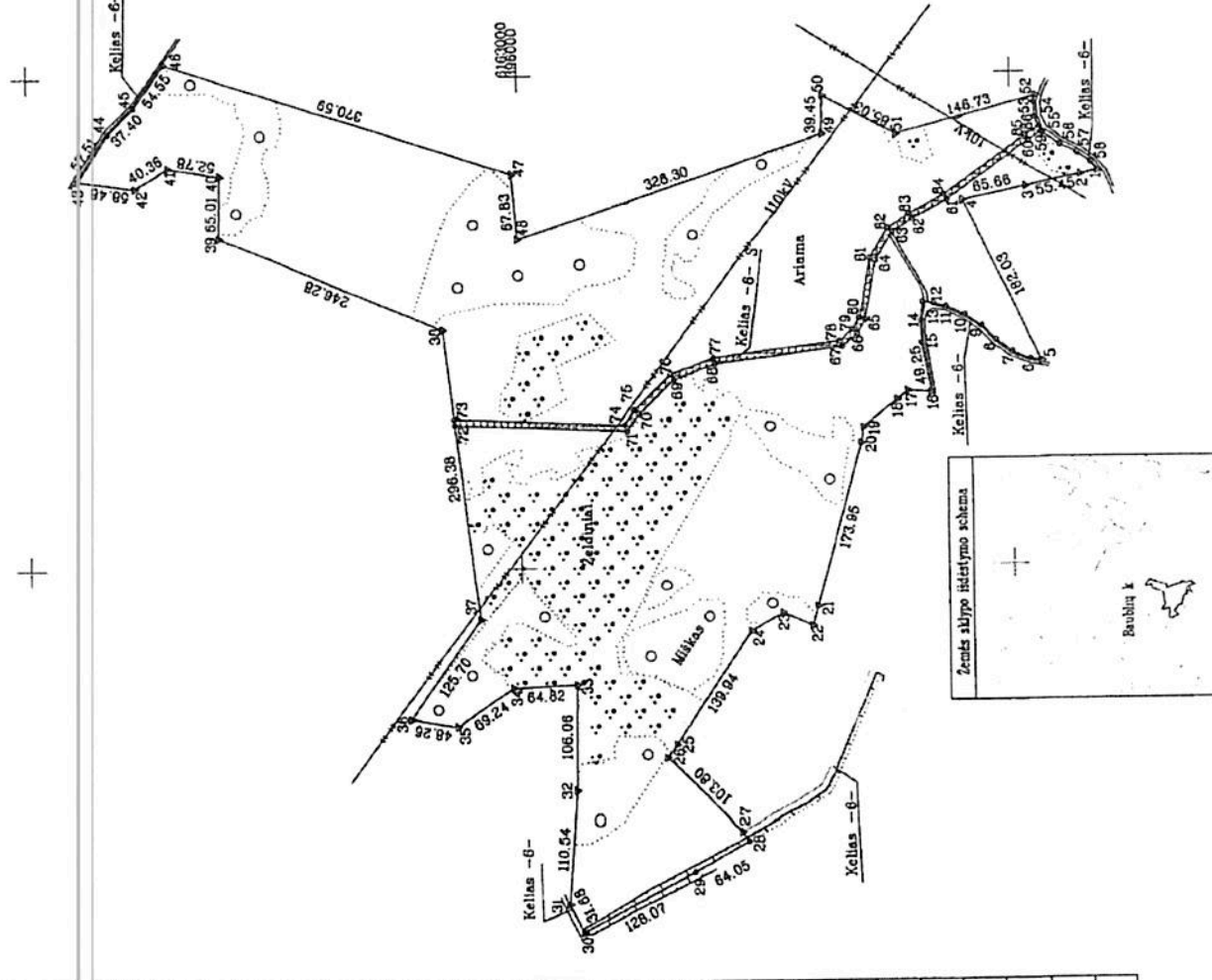
Ģeometrijas Nr.	Ģeometrijas nosaukums	Ģeometrijas platums	Ģeometrijas veids
1-3	Ģeometrijas nosaukums	370.59	Kellars -6-
3-5	Ģeometrijas nosaukums	246.28	Kellars -6-
5-18	Ģeometrijas nosaukums	370.59	Kellars -6-
10-18	Ģeometrijas nosaukums	370.59	Kellars -6-
18-21	Ģeometrijas nosaukums	370.59	Kellars -6-
21-27	Ģeometrijas nosaukums	370.59	Kellars -6-
27-28	Ģeometrijas nosaukums	370.59	Kellars -6-
28-30	Ģeometrijas nosaukums	370.59	Kellars -6-
30-31	Ģeometrijas nosaukums	370.59	Kellars -6-
31-34	Ģeometrijas nosaukums	370.59	Kellars -6-
34-36	Ģeometrijas nosaukums	370.59	Kellars -6-
36-39	Ģeometrijas nosaukums	370.59	Kellars -6-
39-43	Ģeometrijas nosaukums	370.59	Kellars -6-
43-46	Ģeometrijas nosaukums	370.59	Kellars -6-
46-47	Ģeometrijas nosaukums	370.59	Kellars -6-
47-50	Ģeometrijas nosaukums	370.59	Kellars -6-
50-52	Ģeometrijas nosaukums	370.59	Kellars -6-
52-1	Ģeometrijas nosaukums	370.59	Kellars -6-

Su pašreizējais vietnējs zemes sklypo rīkošana, apraksts 2018 m. gada mēn. 08. 4. zemes sklypo pētīšanas-pārvaldes akts, ir uzskaitīts pils saskaņā ar Zemes savienības (kadastri) likumu.

Lieluvas Republika
Municipālās administrācijas (IAP) Nr. 101-15-11
Municipālās administrācijas (IAP) Nr. 101-15-11

Nacionālās zemes kartes priekš Zemes ģeodezijas ministrija	Stabils skaitlis
Pasūtītājs:	(paraksts)
Sūtītājs:	(paraksts)

UAB "Vakaru ģeodezija"	
Siaurē pi. 21-7, 11-91170 Kālpēdē, IK 302814490	
Pārvaldes	Ģeodezijas departaments
Matērijs	Ģeodezijas departaments
2018-03-27	



Ģeometrijas Nr.	Ģeometrijas platums
1-2	18.03
5-6	11.15
6-7	19.57
7-8	20.41
8-9	20.09
9-10	20.90
10-11	20.77
11-12	12.87
12-13	10.86
13-14	18.91
14-15	22.36
16-17	23.37
17-18	13.64
18-19	43.82
19-20	16.16
21-22	21.21
22-23	33.06
23-24	36.69
25-26	15.97
27-28	11.63
52-53	7.52
53-54	15.79
54-55	17.66
55-56	20.68
56-57	19.18
57-58	16.70
58-1	10.86



ŽEMĖS SKLYPO PLANAS M 1:5000

Žemės sklypo plotas 321860 m²

Žemės sklypo kadastro numeris:	8	7	0	7	0	0	0	2
	kodas	blokas	sklypas					

KOORDINAČIŲ ŽINIARAŠTIS

Koordinatų sistema: LKS-94									
Taško Nr.	Kodas	X	Y	Taško Nr.	Kodas	X	Y	Taško Nr.	Kodas
1	R	6162412.37	395898.53	36	R	6163114.90	395343.61	71	S
2	R	6162429.99	395894.74	37	R	6163042.55	395446.20	72	S
3	R	6162484.20	395883.08	38	R	6163077.69	395740.47	73	S
4	R	6162548.39	395869.27	39	R	6163105.13	395834.93	74	S
5	R	6162470.15	395704.91	40	R	6163104.05	395899.93	75	S
6	R	6162481.17	395706.61	41	R	6163156.14	395908.43	76	S
7	R	6162499.38	395713.78	42	R	6163190.55	395887.33	77	S
8	R	6162515.79	395725.91	43	R	6163448.50	395895.20	78	S
9	R	6162530.02	395740.09	44	R	6163417.40	395943.52		
10	R	6162547.49	395751.56	45	R	6163391.15	395970.22		
11	R	6162566.51	395759.90	46	R	6163359.18	396014.42		
12	R	6162578.88	395763.46	47	R	6163006.67	395990.09		
13	R	6162589.64	395764.92	48	R	6163001.22	395832.48		
14	R	6162591.45	395766.10	49	R	6162690.42	395938.27		
15	R	6162590.80	395723.75	50	R	6162689.89	395977.21		
16	R	6162582.26	395675.24	51	R	6162615.09	395937.27		
17	R	6162605.60	395676.34	52	R	6162473.54	395975.91		
18	R	6162616.38	395667.98	53	R	6162474.53	395968.66		
19	R	6162651.01	395641.13	54	R	6162466.87	395952.90		
20	R	6162653.05	395625.10	55	R	6162466.87	395936.99		
21	R	6162699.24	395437.99	56	R	6162449.95	395925.10		
22	R	6162704.87	395436.94	57	R	6162432.72	395916.68		
23	R	6162735.04	395450.46	58	R	6162419.05	395907.08		
24	R	6162766.74	395431.98	59	S	6162480.76	395930.08		
25	R	6162845.14	395316.06	60	S	6162480.76	395910.08		
26	R	6162854.75	395303.30	61	S	6162564.29	395869.88		
27	R	6162778.84	395232.51	62	S	6162599.96	395850.46		
28	R	6162771.82	395223.25	63	S	6162619.59	395835.43		
29	R	6162828.45	395193.32	64	S	6162636.47	395807.21		
30	R	6162941.41	395132.97	65	S	6162647.76	395747.23		
31	R	6162955.07	395161.56	66	S	6162655.98	395733.42		
32	R	6162946.79	395221.79	67	S	6162671.54	395720.34		
33	R	6162945.48	395377.84	68	S	6162801.01	395704.71		
34	R	6163010.24	395375.12	69	S	6162843.65	395689.56		
35	R	6163067.34	395335.95	70	S	6162879.52	395655.92		

ŽEMĖS SKLYPO CENTRO KOORDINATĖS

Koordinatų sistema		Koordinates X/Y	
Valdybinė LKS-1994	GEDAS SAKALAIŠKAS	X=6163816	Y=3956884
Zinaraščių sudarė:	v. pavardė	2M-M-1232	2018-03-27
		kval. paž. nr.	parašas
			data

Titulas: 1. Lietuvos Respublikos administracinių mastelėginių kadastro
1:2 reikiama. Naudoti žemėlapis ir kadastro duomenis, kurie patvirtinti
sistemos (sistemos) patvirtinimo aktų vardu šioje dokumento dalyje.



Taško Nr.	Kodas	X	Y	Taško Nr.	Kodas	X	Y
71	S	6162891.21	395639.21	79	S	6162660.62	395737.36
72	S	6163066.39	395646.39	80	S	6162653.46	395749.39
73	S	6163067.11	395652.40	81	S	6162642.17	395809.33
74	S	6162984.24	395645.34	82	S	6162654.14	395840.55
75	S	6162884.07	395659.88	83	S	6162603.15	395855.55
76	S	6162846.84	395694.59	84	S	6162674.49	395874.96
77	S	6162802.40	395710.59	85	S	6162484.02	395935.13
78	S	6162674.04	395726.08	86	S	6162469.89	395943.27

Duomenys apie žemės sklypui nustatytas specialiausias žemės naudojimo sąlygas

Eilės Nr.	Specialiosios žemės naudojimo sąlygos kodas	Specialiosios žemės naudojimo sąlygos pavadinimas	Teritorijos, kurioje turi būti taikoma specialioji žemės naudojimo sąlyga, plotas, m ²
1	2	II. Kelių apsaugos zonos	846
2	6	VI. Elektros linijų apsaugos zonos	32282
3	26	XXVI. Miesto naudojimo apribojimai	59988
4	30	XXX. Peltės ir šaltiniai	32900
5	34	XXXIV. Nacionaliniai ir regioniniai parkai	321860
6	35	XXXX. Kraštovaizdžio draustiniai	301769
7	63	XXIX. Paviršinio vandens telkinių apsaugos zonos	16809
8	64	XXIX. Paviršinio vandens telkinių pakrantes apsaugos juostos	8893

Duomenys apie žemės sklypo servitutus

Eilės Nr.	Servituto kodas	Nekilnojamojo turto registre įrašyto ar teritorijų planavimo dokumente nustatyto servituto pavadinimas ir rūšis (tarnaujantis)	Servituto plotas, m ²
1	215	Kelio servitutas - teise važiuoti transporto priemonėmis, naudotis pėsčiųjų taku (tarnaujantis)	4400



NEKILNOJAMOJO TURTO REGISTRO CENTRINIO DUOMENŲ BANKO IŠRAŠAS

2018-10-29 15:27:48

1. Nekilnojamojo turto registre įregistruotas turtas:

Registro Nr.: 44/2293465
Registro tipas: Žemės sklypas
Sudarymo data: 2018-10-18
Šilalės r. sav., Kaltinėnų sen., Laumenų k.
Registro tvarkytojas: Valstybės įmonės Registrų centro Tauragės filialas

2. Nekilnojamieji daiktai:

2.1. Žemės sklypas
Šilalės r. sav., Kaltinėnų sen., Laumenų k.
Unikalus daikto numeris: 4400-5092-0795
Žemės sklypo kadastro numeris ir kadastro
vietovės pavadinimas: 8707/0002:368 Bilonių k.v.
Daikto pagrindinė naudojimo paskirtis: Miško ūkio
Žemės sklypo naudojimo būdas: Ūkiniai miškų klypai
Žemės sklypo plotas: 19.3213 ha
Žemės ūkio naudmenų plotas viso: 11.1214 ha
iš jo: ariamos žemės plotas: 11.1214 ha
Miško žemės plotas: 5.9081 ha
Kitos žemės plotas: 2.2871 ha
Nusausintos žemės plotas: 10.9437 ha
Žemės ūkio naudmenų našumo balas: 32.2
Matavimų tipas: Žemės sklypas suformuotas atliekant kadastrinius matavimus
Indeksuota žemės sklypo vertė: 21774 Eur
Indeksuota žemės sklypo vertė be miško: 7458 Eur
Indeksuota miško vertė: 14317 Eur
Indeksuota miško medynų vertė: 13042 Eur
Žemės sklypo vertė: 8175 Eur
Sklypo vertė be miško žemės ir medynų: 4661 Eur
Miško žemės ir medynų vertė: 3514 Eur
Miško medynų vertė: 2717 Eur
Vidutinė rinkos vertė: 27342 Eur
Vidutinės rinkos vertės nustatymo data: 2018-10-29
Vidutinės rinkos vertės nustatymo būdas: Masinis vertinimas
Kadastro duomenų nustatymo data: 2018-03-22

3. Daikto priklausiniai iš kito registro: įrašų nėra

4. Nuosavybė:

4.1. Nuosavybės teisė
Savininkas: LIETUVOS RESPUBLIKA, a.k. 111105555
Daiktas: žemės sklypas Nr. 4400-5092-0795, aprašytas p. 2.1.
Įregistravimo pagrindas: 2018-10-10 Nacionalinės žemės tarnybos teritorinio skyriaus
vedėjo sprendimas Nr. 33SK-1112-(14.33.110.)
Įrašas galioja: Nuo 2018-10-29

5. Valstybės ir savivaldybių žemės patikėjimo teisė:

5.1. Valstybinės žemės patikėjimo teisė
Patikėtinis: Nacionalinė žemės tarnyba prie Žemės ūkio ministerijos, a.k.
188704927
Daiktas: žemės sklypas Nr. 4400-5092-0795, aprašytas p. 2.1.
Įregistravimo pagrindas: 2018-10-10 Nacionalinės žemės tarnybos teritorinio skyriaus
vedėjo sprendimas Nr. 33SK-1112-(14.33.110.)
Įrašas galioja: Nuo 2018-10-29

6. Kitos daiktinės teisės : įrašų nėra

7. Juridiniai faktai: įrašų nėra

8. Žymos: įrašų nėra

9. Specialiosios žemės ir miško naudojimo sąlygos:

9.1.

XXXIV. Nacionaliniai ir regioniniai parkai

Daiktas: žemės sklypas Nr. 4400-5092-0795, aprašytas p. 2.1.
[registravimo pagrindas: 2018-10-10 Nacionalinės žemės tarnybos teritorinio skyriaus vedėjo sprendimas Nr. 33SK-1112-(14.33.110.)

Plotas: 19.3203 ha

[rašas galioja: Nuo 2018-10-29

9.2.

XXX. Pelkės ir šaltiniai

Daiktas: žemės sklypas Nr. 4400-5092-0795, aprašytas p. 2.1.
[registravimo pagrindas: 2018-10-10 Nacionalinės žemės tarnybos teritorinio skyriaus vedėjo sprendimas Nr. 33SK-1112-(14.33.110.)

Plotas: 2.287 ha

[rašas galioja: Nuo 2018-10-29

9.3.

XXVI. Miško naudojimo apribojimai

Daiktas: žemės sklypas Nr. 4400-5092-0795, aprašytas p. 2.1.
[registravimo pagrindas: 2018-10-10 Nacionalinės žemės tarnybos teritorinio skyriaus vedėjo sprendimas Nr. 33SK-1112-(14.33.110.)

Plotas: 5.9082 ha

[rašas galioja: Nuo 2018-10-29

9.4.

XXI. Žemės sklypai, kuriuose įrengtos valstybei priklausančios melioracijos sistemos bei įrenginiai

Daiktas: žemės sklypas Nr. 4400-5092-0795, aprašytas p. 2.1.
[registravimo pagrindas: 2018-10-10 Nacionalinės žemės tarnybos teritorinio skyriaus vedėjo sprendimas Nr. 33SK-1112-(14.33.110.)

Plotas: 10.9487 ha

[rašas galioja: Nuo 2018-10-29

10. Daikto registravimas ir kadastro žymos:

10.1.

Kadastrinius matavimus atliko (kadastro žyma)
GEDAS SAKALAUSKAS

Daiktas: žemės sklypas Nr. 4400-5092-0795, aprašytas p. 2.1.
[registravimo pagrindas: 2011-04-28 Kvalifikacijos pažymėjimas Nr. 2M-M-1232
2018-03-22 Nekilnojamojo daikto kadastro duomenų byla

[rašas galioja: Nuo 2018-10-29

10.2.

Suformuotas naujas (daikto registravimas)

Daiktas: žemės sklypas Nr. 4400-5092-0795, aprašytas p. 2.1.
[registravimo pagrindas: 2018-10-10 Nacionalinės žemės tarnybos teritorinio skyriaus vedėjo sprendimas Nr. 33SK-1112-(14.33.110.)

[rašas galioja: Nuo 2018-10-29

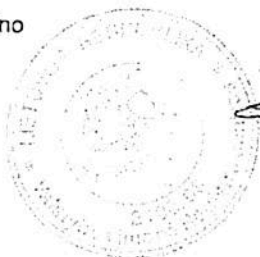
11. Registro pastabos ir nuorodos: [rašų nėra

12. Kita informacija: [rašų nėra

13. Informacija apie duomenų sandoriui tikslinimą: [rašų nėra

2018-10-29 15:27:48

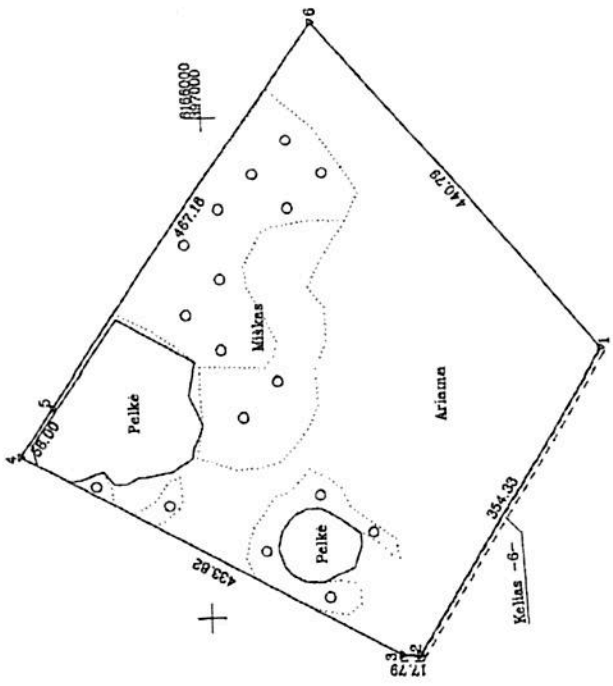
Dokumentą atspausdino
Skyriaus vedėjas



MODESTAS
ŠLEPAVIČIUS

ŽEMĖS SKLYPO PLANAS M 1:5000
Sklypo plotas 193203 m²

Zemės sklypo išdėstymo schema
Laumenų k.



Kadastrinė vietovė	Bilionių	biškas	sklypas
Zemės sklypo kadastro Nr.	870700020349	0700000002	368
Geltė, namo Nr.	(Proj. Nr.) 1057-6		
Kaimas (ukmergė)	Laumenų		
Seniūnija	Kelminėjų		
Miestas (rajonas)	Silalės		
Apibrėžtis	Tauragės		

Greitįbė	Greitimo žemės sklypo kadastro Nr.	Pastabas
1-3		Kėliai - 6
3-4	8707/0002-0349	Kadastriniai matavimai
4-5	0754/0005-0260	
5-6	0754/0005-0445	
0-1		LVZ

Su patvirtintomis vietovės žemės sklypo ribomis, aprašytomis 2016 m. vasario mėn. 12 d. žemės sklypo patvirtinimo-parašymo akte, ir susilaukty plotu sutinkant žemės savininkas (savdojoja):

Miesto savininkas: *[Signature]*
2016-03-22 (data)

Lietuvos Respublika
(vardas, pavardė)

Nacionalinės žemės tarnybos prie Žemės Ūkio ministerijos
Silalės skyrius

Paliūnaitis (vardas, pavardė)
Sudėtinis (vardas, pavardė) (data)
A.V.

UAB "Vakarų geodezija"
Silalės pl. 21-7, LT-91170 Klaipėda, JK 30261499

Paraišius: *[Signature]* Vardas, pavardė
2016-03-22
Matavimas: *[Signature]* Gedas Sakalauskas





VALSTYBĖS ĮMONĖ REGISTRŲ CENTRAS
Vinco Kudirkos g. 18-3, 03105 Vilnius, tel. (8 5) 2688 262, faks. (8 5) 2688 311, el.p. info@registrucentras.lt

NEKILNOJAMOJO TURTO REGISTRO CENTRINIO DUOMENŲ BANKO IŠRAŠAS

2017-01-26 10:26:26

1. Nekilnojamojo turto registre įregistruotas turtas:

Registro Nr.: 44/2108057
Registro tipas: Žemės sklypas
Sudarymo data: 2017-01-16
Šilalės r. sav., Kvėdarnos sen., Gvaldų k.
Registro tvarkytojas: Valstybės įmonės Registrų centro Tauragės filialas

2. Nekilnojamieji daiktai:

2.1. Žemės sklypas
Šilalės r. sav., Kvėdarnos sen., Gvaldų k.
Unikalus daikto numeris: 4400-4476-5654
Žemės sklypo kadastro numeris ir kadastro
vietovės pavadinimas: 8747/0001:396 Pajūralio k.v.
Daikto pagrindinė naudojimo paskirtis: Miškų ūkio
Žemės sklypo naudojimo būdas: Ūkinių miškų sklypai
Žemės sklypo plotas: 3.2867 ha
Miško žemės plotas: 3.2867 ha
Matavimų tipas: Žemės sklypas suformuotas atliekant kadastrinius
matavimus
Indeksuota žemės sklypo vertė: 2981 Eur
Indeksuota miško vertė: 2981 Eur
Indeksuota miško medynų vertė: 2328 Eur
Žemės sklypo vertė: 893 Eur
Miško žemės ir medynų vertė: 893 Eur
Miško medynų vertė: 485 Eur
Vidutinė rinkos vertė: 3030 Eur
Vidutinės rinkos vertės nustatymo data: 2016-01-14
Vidutinės rinkos vertės nustatymo būdas: Masinis vertinimas
Kadastro duomenų nustatymo data: 2015-10-20

3. Daikto priklausiniai iš kito registro: įrašų nėra**4. Nuosavybė:**

4.1.

Nuosavybės teisė
Savininkas: LIETUVOS RESPUBLIKA, a.k. 111105555
Daiktas: žemės sklypas Nr. 4400-4476-5654, aprašytas p. 2.1.
Įregistravimo pagrindas: 2017-01-04 Nacionalinės žemės tarnybos teritorinio skyriaus
vedėjo sprendimas Nr. 33SK-9-(14.33.110.)
Įrašas galioja: Nuo 2017-01-26

5. Valstybės ir savivaldybių žemės patikėjimo teisė:

5.1.

Valstybinės žemės patikėjimo teisė
Patikėtinis: Nacionalinė žemės tarnyba prie Žemės ūkio ministerijos,
a.k. 188704927
Daiktas: žemės sklypas Nr. 4400-4476-5654, aprašytas p. 2.1.
Įregistravimo pagrindas: 2017-01-04 Nacionalinės žemės tarnybos teritorinio skyriaus
vedėjo sprendimas Nr. 33SK-9-(14.33.110.)
Įrašas galioja: Nuo 2017-01-26

6. Kitos daiktinės teisės : įrašų nėra**7. Juridiniai faktai: įrašų nėra****8. Žymos: įrašų nėra****9. Specialiosios žemės ir miško naudojimo sąlygos:**

9.1.

XXVI. Miško naudojimo apribojimai
Daiktas: žemės sklypas Nr. 4400-4476-5654, aprašytas p. 2.1.

[registravimo pagrindas: 2017-01-04 Nacionalinės žemės tarnybos teritorinio skyriaus vedėjo sprendimas Nr. 33SK-9-(14.33.110.)

Plotas: 3.2867 ha

[rašas galioja: Nuo 2017-01-26

10. Daikto registravimas ir kadastro žymos:

10.1.

Kadastrinius matavimus atliko (kadastro žyma)

ARVYDAS GILVICKIS

Daiktas: žemės sklypas Nr. 4400-4476-5654, aprašytas p. 2.1.

[registravimo pagrindas: 2011-06-16 Kvalifikacijos pažymėjimas Nr. 2M-M-1406

2015-10-20 Nekilnojamojo daikto kadastro duomenų byla

[rašas galioja: Nuo 2017-01-26

10.2.

Suformuotas naujas (daikto registravimas)

Daiktas: žemės sklypas Nr. 4400-4476-5654, aprašytas p. 2.1.

[registravimo pagrindas: 2017-01-04 Nacionalinės žemės tarnybos teritorinio skyriaus vedėjo sprendimas Nr. 33SK-9-(14.33.110.)

[rašas galioja: Nuo 2017-01-26


11. Registro pastabos ir nuorodos: įrašų nėra

12. Kita informacija: įrašų nėra

13. Informacija apie duomenų sandoriui tikslinimą: įrašų nėra

2017-01-26 10:26:26


Dokumentą atspausdino
Skyriaus vedėjas



MODESTAS
ŠLEPAVIČIUS

ŽEMĖS SKLYPO PLANAS M 1:2000
Sklypo plotas 32867m²

Žemės sklypo išdėstymo schema



Kadastro:	vieta:	Pajūralio	blokas:	sklypas:
Žemės sklypo kadastro Nr.:		8 7 4 7 0 0 0 1	1	396

Galv. namo Nr.:	SKL Nr. 1468-11
Namas (miestelis):	Graidu
Seniūnija:	Kvėdarnas
Municipal. (jei yra):	Šilutės
Apelis:	Tauragės

Greitlybė	Greitino žemės sklypo kodastro Nr.	Pastabas
1-2	563300040420	
2-3		Valstybinė žemė
3-4	563300040403	
4-5	874700002016	
5-6	874700002015	
6-10	874700003012	
10-11	874700002015	
11-13	874700002016	
13-1	874700003019	

ŽEMĖS SKLYPO RIBOS
PAŽYMĖTOS KADASTRO ŽEMĖLAPYJE
2017.01.15
VI Registrų centro Tauragės filialas

Vyriausybės kadastro specializė (pareigybė) Regina Bionė (vardas, pavardė)

Su patentintomis vietovės žemės sklypo ribomis, aprašytais 2015 m. rugpjūčio mėn. 24 d. žemės sklypo patenklinimo-parodymo akte ir nurodytu pėdu sutinku Žemės savininkas (naudotojas):
VI "Bielavo miškinis urėdija"
(vardas, pavardė) Vyriausiasis miškininkas Zydėrinas Maželis (iša)

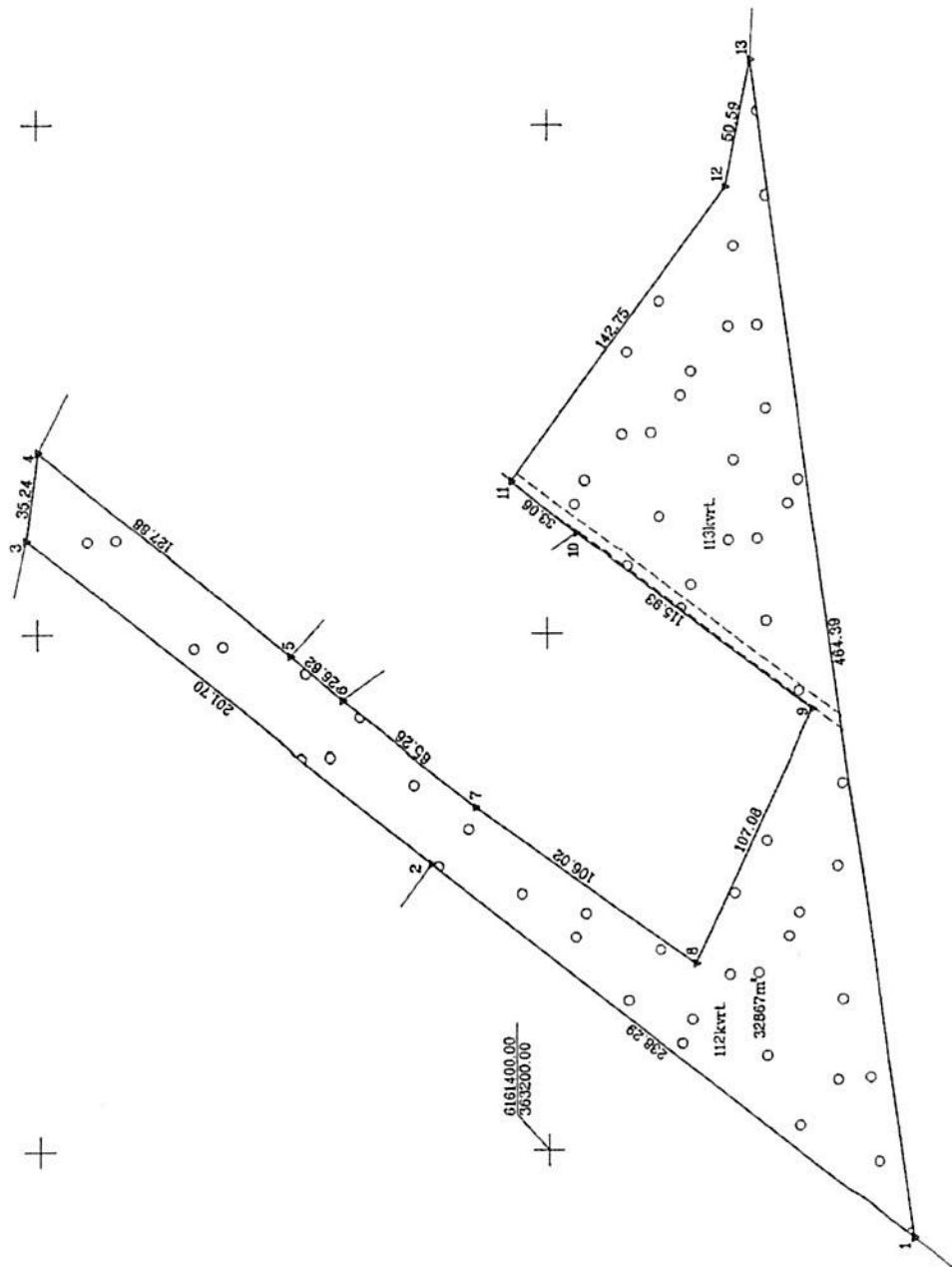
Nacionalinės žemės tarnybos prie Žemės ūkio ministerijos Šilutės skyrius

Pelėkinis: vedėjas
Suderinai: (pareigybė) R. Romuškis, Bukauskas 2017-01-03
(vardas, pavardė) (iša) (iša)

GEOGAMA

UAB "GEOGAMA", I/P. 302798906, Universiteto BA. Mlademijos mstl., Kauno r.

Pareigos	Parašas	Vardas, pavardė	Data
Directorius	[Signature]	Arvydas Gilvickis	2015-10-09
Motulinkas	[Signature]	Arvydas Gilvickis	2015-10-09
Keistulinkas	[Signature]	Povilas Ringaila	2015-10-09



ZEMES SKLYPO PLANAS M 1:2000

Sklypo plotas 32867m²

Zemes sklypo kadastro Nr. 0174700101

KOORDINACIJU ZINIARASTIS

Koordinaciju sistema LKS-94		X		Y	
Takso Nr.	Kodas	X	Y	Takso Nr.	Kodas
1	R	6161258.33	363165.02		
2	R	6161445.66	363312.29		
3	R	6161604.14	363437.06		
4	R	6161599.41	363471.98		
5	R	6161500.11	363391.40		
6	R	6161479.69	363374.08		
7	R	6161428.44	363333.94		
8	R	6161341.71	363272.96		
9	R	6161295.89	363359.74		
10	R	6161388.29	363439.75		
11	R	6161413.92	363460.64		
12	R	6161329.43	363575.70		
13	R	6161319.69	363625.34		

SKLYPO CENTRO KOORDINATES			
Koordinaciju sistema		Koordinates X/Y	Pasikes nomenklatura
Sistema, kurioje vykdyti matavimai		X=6161311 Y=363257	32/52
Valdybine LKS-1994		X=6161311 Y=363257	32/52
Zinaraisti sudare		Atvydas Givichis: 2M-K-1406	2015-10-06

Atvydas Givichis: 2M-K-1406 (parašas)
2015-10-06 (data)

Duomenys apie žemes naudojimo apribojimus

El. Nr.	Kodas	Apribojimai	Žemes plotas, m ²
1	2	3	4
1	26	Miško naudojimo apribojimai	32867
-	-	-	-

SERVITUTAS

El. Nr.	Kodas	Servitutas rūšis	Plotas m ²
-	-	Nea	-
-	-	-	-
-	-	-	-

47 straipsnis. Pastorų žeminaudos ribotokis suaukinimas arba gaudimas - užtraukti bandą nuo sėptynadaštini dalyje iki vieno šimto keturiadaštini keturių eurų

NEKILNOJAMOJO TURTO REGISTRO CENTRINIO DUOMENŲ BANKO IŠRAŠAS

2018-07-16 14:32:48

1. Nekilnojamojo turto registre įregistruotas turtas:

Registro Nr.: 44/2262402
Registro tipas: Žemės sklypas
Sudarymo data: 2018-07-10
Šilalės r. sav., Kvėdarnos sen., Gvaldų k.
Registro tvarkytojas: Valstybės įmonės Registrų centro Tauragės filialas

2. Nekilnojamieji daiktai:

2.1. Žemės sklypas
Šilalės r. sav., Kvėdarnos sen., Gvaldų k.
Unikalus daikto numeris: 4400-5015-1752

Žemės sklypo kadastro numeris ir kadastro

vietovės pavadinimas: 8747/0001:406 Pajūralio k.v.

Daikto pagrindinė naudojimo paskirtis: Miškų ūkio

Žemės sklypo naudojimo būdas: Ūkinių miškų sklypai

Žemės sklypo plotas: 3.2104 ha

Žemės ūkio naudmenų plotas viso: 3.1247 ha

iš jo: ariamos žemės plotas: 3.1247 ha

Miško žemės plotas: 0.0857 ha

Žemės ūkio naudmenų našumo balas: 28.1

Matavimų tipas: Žemės sklypas suformuotas atliekant kadastrinius matavimus

Indeksuota žemės sklypo vertė: 1598 Eur

Indeksuota žemės sklypo vertė be miško: 1520 Eur

Indeksuota miško vertė: 78 Eur

Indeksuota miško medynų vertė: 62 Eur

Žemės sklypo vertė: 973 Eur

Sklypo vertė be miško žemės ir medynų: 950 Eur

Miško žemės ir medynų vertė: 23 Eur

Miško medynų vertė: 13 Eur

Vidutinė rinkos vertė: 3412 Eur

Vidutinės rinkos vertės nustatymo data: 2018-07-16

Vidutinės rinkos vertės nustatymo būdas: Masinis vertinimas

Kadastrinio duomenų nustatymo data: 2018-02-26

3. Daikto priklausiniai iš kito registro: įrašų nėra

4. Nuosavybė:

4.1.

Nuosavybės teisė

Savininkas: LIETUVOS RESPUBLIKA, a.k. 111105555

Daiktas: žemės sklypas, Nr. 4400-5015-1752, aprašytas p. 2.1.

[registravimo pagrindas: 2018-07-04 Nacionalinės žemės tarnybos teritorinio skyriaus vedėjo sprendimas Nr. 33SK-756-(14.33.110.)

[rašas galioja: Nuo 2018-07-16

5. Valstybės ir savivaldybių žemės patikėjimo teisė:

5.1.

Valstybinės žemės patikėjimo teisė

Patikėtinis: Nacionalinė žemės tarnyba prie Žemės ūkio ministerijos, a.k. 138704927

Daiktas: žemės sklypas Nr. 4400-5015-1752, aprašytas p. 2.1.

[registravimo pagrindas: 2018-07-04 Nacionalinės žemės tarnybos teritorinio skyriaus vedėjo sprendimas Nr. 33SK-756-(14.33.110.)

[rašas galioja: Nuo 2018-07-16

6. Kitos daiktinės teisės: įrašų nėra

7. Juridiniai faktai: įrašų nėra

8. Žymos: įrašų nėra

9. Specialiosios žemės ir miško naudojimo sąlygos:

9.1.

XXVII. Saugotini želdiniai (medžiai ir krūmai), augantys ne miškų ūkio paskirties žemėje

Daiktas: žemės sklypas Nr. 4400-5015-1752, aprašytas p. 2.1.

[registravimo pagrindas: 2018-07-04 Nacionalinės žemės tarnybos teritorinio skyriaus vedėjo sprendimas Nr. 33SK-756-(14.33.110.)

Plotas: 0.0515 ha

[rašas galioja: Nuo 2018-07-16

9.2.

XXVI. Miško naudojimo apribojimai

Daiktas: žemės sklypas Nr. 4400-5015-1752, aprašytas p. 2.1.

[registravimo pagrindas: 2018-07-04 Nacionalinės žemės tarnybos teritorinio skyriaus vedėjo sprendimas Nr. 33SK-756-(14.33.110.)

Plotas: 0.0857 ha

[rašas galioja: Nuo 2018-07-16

10. Daikto registravimas ir kadastro žymos:

10.1.

Kadastrinius matavimus atliko (kadastro žyma)

GEDAS SAKALAIUSKAS

Daiktas: žemės sklypas Nr. 4400-5015-1752, aprašytas p. 2.1.

[registravimo pagrindas: 2011-04-28 Kvalifikacijos pažymėjimas Nr. 2M-M-1232

2018-02-26 Nekilnojamojo daikto kadastro duomenų byla

[rašas galioja: Nuo 2018-07-16

10.2.

Suformuotas naujas (daikto registravimas)

Daiktas: žemės sklypas Nr. 4400-5015-1752, aprašytas p. 2.1.

[registravimo pagrindas: 2018-07-04 Nacionalinės žemės tarnybos teritorinio skyriaus vedėjo sprendimas Nr. 33SK-756-(14.33.110.)

[rašas galioja: Nuo 2018-07-16

11. Registro pastabos ir nuorodos: įrašų nėra

12. Kita informacija: įrašų nėra

13. Informacija apie duomenų sandoriui tikslinimą: įrašų nėra

2018-07-16 14:32:48

Dokumentą atspausdino
Skyriaus vedėjas



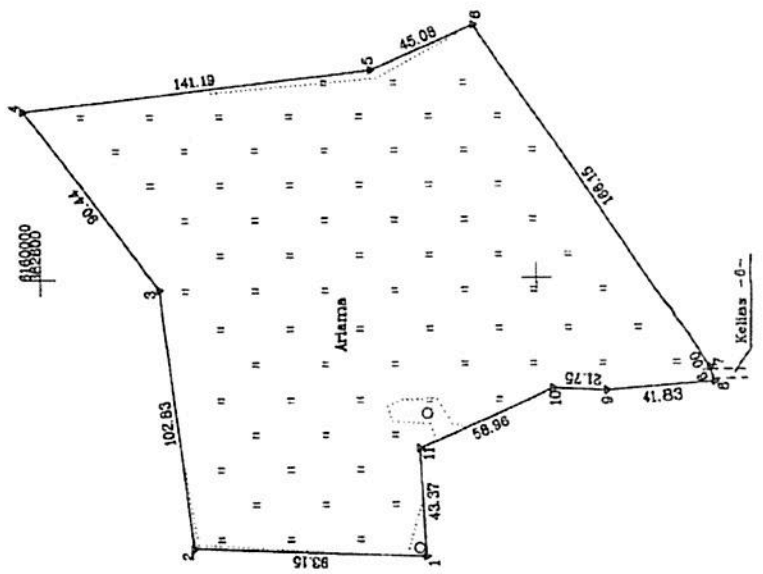
MODESTAS
ŠLEPAVIČIUS



ŽEMĒS SKLYPO PLANAS M 1:2000
Sklypo plotas 32104 m²

Žemės sklypo iškėtimyno schema

Graibis k.



Kadastrs	vietovė	Paūdrailio	bištas	sklypas
Žemės sklypo kadastro Nr.	8	7	4	7
	0	0	0	1
				1406
Caklēt. numo Nr. (Proj. Nr.) 1488-1				
Kaimas (miespils)	Graudų k.			
Sestainis	Kriedaines			
Mēris (rajons)	Sialda			
Apdzītis	Taurāģis			
	Gretimo žemes sklypo kadastro Nr.	Pastabas		
1-6	8747/0001:0301	Kadastriniai matavimai		
6-7	8747/0001:0680	Kadastriniai matavimai		
7-8		Kellns -6-		
8-1	8747/0001:0308	Kadastriniai matavimai		

Su patvirtināmā vērtējkā žemes sklypo ribomā, aprašytomā 2018 m. sausio mėn. 29 d. žemes sklypo paimtinimimui-pareidymo akte, ir nustatytu plotu suliktu žemės savininkas (naudotojas):

Lietuvos Respublika
 (vardas, pavardė)
 Liep. F.
 (vardas, pavardė)
 (data) 2018.03.26

Nacionalinė žemės tarnyba prie Žemės ūkio ministerijos
 Šulais skyrius

Palybrinc:
 Sudėrinic:
 (paršpa) (vardas, pavardė) (data) A.V.

UAB "Vakarų geodezija"
 Šilutės pl. 21-7, LT-91170 Klaipėda, IX 302814488

Pareigos	Prašys	Vardas, pavardė	Data
Maitininkas	<i>[Signature]</i>	Gėdas Sakalauskas	2018-02-28

UAB "Vakarų geodezija" (stamps)

21



VALSTYBĖS ĮMONĖ REGISTRŲ CENTRAS
Vincio Kudirkos g. 18-3, 03105 Vilnius, tel. (8 5) 2688 262, faks. (8 5) 2688 311, el.p. info@registrucentras.lt

NEKILNOJAMOJO TURTO REGISTRO CENTRINIO DUOMENŲ BANKO IŠRAŠAS

2018-08-07 13:42:57

1. Nekilnojamojo turto registre įregistruotas turtas:

Registro Nr.: 44/2262406
Registro tipas: Žemės sklypas
Sudarymo data: 2018-07-10
Šilalės r. sav., Kvėdarnos sen., Sauslaukio k.
Registro tvarkytojas: Valstybės įmonės Registrų centro Tauragės filialas

2. Nekilnojamieji daiktai:

2.1.

Žemės sklypas
Šilalės r. sav., Kvėdarnos sen., Sauslaukio k.

Aprašymas / pastabos: Miško medynų vertė prilyginta indeksuotai medynų vertei.
Unikalus daikto numeris: 4400-5015-5122

Žemės sklypo kadastro numeris ir kadastro

vietovės pavadinimas: 8747/0001:407 Pajūralio k.v.

Daikto pagrindinė naudojimo paskirtis: Miškų ūkio

Žemės sklypo naudojimo būdas: Ūkinių miškų sklypai

Žemės sklypo plotas: 1.8427 ha

Žemės ūkio naudmenų plotas viso: 1.0200 ha

iš jo: ariamos žemės plotas: 1.0200 ha

Miško žemės plotas: 0.7349 ha

Užstatyta teritorija: 0.0878 ha

Nusausintos žemės plotas: 0.0486 ha

Žemės ūkio naudmenų našumo balas: 27.6

Matavimų tipas: Žemės sklypas suformuotas atliekant kadastrinius matavimus

Indeksuota žemės sklypo vertė: 758 Eur

Indeksuota žemės sklypo vertė be miško: 509 Eur

Indeksuota miško vertė: 250 Eur

Indeksuota miško medynų vertė: 144 Eur

Žemės sklypo vertė: 414 Eur

Sklypo vertė be miško žemės ir medynų: 318 Eur

Miško žemės ir medynų vertė: 96 Eur

Miško medynų vertė: 30 Eur

Vidutinė rinkos vertė: 1524 Eur

Vidutinės rinkos vertės nustatymo data: 2018-08-07

Vidutinės rinkos vertės nustatymo būdas: Masinis vertinimas

Kadastro duomenų nustatymo data: 2018-03-08

3. Daikto priklausiniai iš kito registro: įrašų nėra

4. Nuosavybė:

4.1.

Nuosavybės teisė

Savininkas: LIETUVOS RESPUBLIKA, a.k. 111105555

Daiktas: žemės sklypas Nr. 4400-5015-5122, aprašytas p. 2.1.

Įregistravimo pagrindas: 2018-07-04 Nacionalinės žemės tarnybos teritorinio skyriaus vedėjo sprendimas Nr. 33SK-755-(14.33.110.)

2018-07-24 Nacionalinės žemės tarnybos teritorinio skyriaus vedėjo įsakymas Nr. 33VJ-750-(14.33.2.)

Įrašas galioja: Nuo 2018-08-07

5. Valstybės ir savivaldybių žemės patikėjimo teisė:

5.1.

Valstybinės žemės patikėjimo teisė

Patikėtinis: Nacionalinė žemės tarnyba prie Žemės ūkio ministerijos, a.k. 188704927

Daiktas: žemės sklypas Nr. 4400-5015-5122, aprašytas p. 2.1.

Įregistravimo pagrindas:

2018-07-04 Nacionalinės žemės tarnybos teritorinio skyriaus vedėjo sprendimas Nr. 33SK-755-(14.33.110.)

2018-07-24 Nacionalinės žemės tarnybos teritorinio skyriaus

vedėjo įsakymas Nr. 33V]-750-(14.33.2.)
[rašas galioja: Nuo 2018-08-07

6. Kitos daiktinės teisės : įrašų nėra

7. Juridiniai faktai: įrašų nėra

8. Žymos: įrašų nėra

9. Specialiosios žemės ir miško naudojimo sąlygos:

9.1. XXIX. Paviršinio vandens telkinių pakrantės apsaugos juostos
Daiktas: žemės sklypas Nr. 4400-5015-5122, aprašytas p. 2.1.
[registravimo pagrindas: 2018-07-04 Nacionalinės žemės tarnybos teritorinio skyriaus vedėjo sprendimas Nr. 33SK-755-(14.33.110.)
2018-07-24 Nacionalinės žemės tarnybos teritorinio skyriaus vedėjo įsakymas Nr. 33V]-750-(14.33.2.)
Plotas: 0.0691 ha
[rašas galioja: Nuo 2018-08-07

9.2. XXIX. Paviršinio vandens telkinių apsaugos zonos
Daiktas: žemės sklypas Nr. 4400-5015-5122, aprašytas p. 2.1.
[registravimo pagrindas: 2018-07-04 Nacionalinės žemės tarnybos teritorinio skyriaus vedėjo sprendimas Nr. 33SK-755-(14.33.110.)
2018-07-24 Nacionalinės žemės tarnybos teritorinio skyriaus vedėjo įsakymas Nr. 33V]-750-(14.33.2.)
Plotas: 0.0691 ha
[rašas galioja: Nuo 2018-08-07

9.3. XXVI. Miško naudojimo apribojimai
Daiktas: žemės sklypas Nr. 4400-5015-5122, aprašytas p. 2.1.
[registravimo pagrindas: 2018-07-04 Nacionalinės žemės tarnybos teritorinio skyriaus vedėjo sprendimas Nr. 33SK-755-(14.33.110.)
2018-07-24 Nacionalinės žemės tarnybos teritorinio skyriaus vedėjo įsakymas Nr. 33V]-750-(14.33.2.)
Plotas: 0.7349 ha
[rašas galioja: Nuo 2018-08-07

9.4. XXI. Žemės sklypai, kuriuose įrengtos valstybei priklausančios melioracijos sistemos bei įrenginiai
Daiktas: žemės sklypas Nr. 4400-5015-5122, aprašytas p. 2.1.
[registravimo pagrindas: 2018-07-04 Nacionalinės žemės tarnybos teritorinio skyriaus vedėjo sprendimas Nr. 33SK-755-(14.33.110.)
2018-07-24 Nacionalinės žemės tarnybos teritorinio skyriaus vedėjo įsakymas Nr. 33V]-750-(14.33.2.)
Plotas: 0.0486 ha
[rašas galioja: Nuo 2018-08-07

10. Daikto registravimas ir kadastro žymos:

10.1. Kadastrinius matavimus atliko (kadastro žyma)
GEDAS SAKALAUŠKAS
Daiktas: žemės sklypas Nr. 4400-5015-5122, aprašytas p. 2.1.
[registravimo pagrindas: 2011-04-28 Kvalifikacijos pažymėjimas Nr. 2M-M-1232
2018-03-08 Nekilnojamojo daikto kadastro duomenų byla
[rašas galioja: Nuo 2018-08-07

10.2. Suformuotas naujas (daikto registravimas)
Daiktas: žemės sklypas Nr. 4400-5015-5122, aprašytas p. 2.1.
[registravimo pagrindas: 2018-07-04 Nacionalinės žemės tarnybos teritorinio skyriaus vedėjo sprendimas Nr. 33SK-755-(14.33.110.)
2018-07-24 Nacionalinės žemės tarnybos teritorinio skyriaus vedėjo įsakymas Nr. 33V]-750-(14.33.2.)
[rašas galioja: Nuo 2018-08-07

11. Registro pastabos ir nuorodos: įrašų nėra

12. Kita informacija: įrašų nėra

13. Informacija apie duomenų sandoriui tikslinimą: įrašų nėra

2018-08-07 13:42:57

Dokumentą atspausdino Vyresnysis
registratorius



RIMANTAS
ŠIMAITIS



NEKILNOJAMOJO TURTO REGISTRO CENTRINIO DUOMENŲ BANKO IŠRAŠAS

2018-07-16 15:19:03

1. Nekilnojamojo turto registre įregistruotas turtas:

Registro Nr.: 44/2262404

Registro tipas: Žemės sklypas

Sudarymo data: 2018-07-10

Šilalės r. sav., Kvėdarnos sen., Sauslaukio k.

Registro tvarkytojas: Valstybės įmonės Registrų centro Tauragės filialas

2. Nekilnojamieji daiktai:

2.1.

Žemės sklypas

Šilalės r. sav., Kvėdarnos sen., Sauslaukio k.

Unikalus daikto numeris: 4400-5015-4122

Žemės sklypo kadastro numeris ir kadastro

vietovės pavadinimas: 8747/0001:408 Pajūralio k.v.

Daikto pagrindinė naudojimo paskirtis: Miškų ūkio

Žemės sklypo naudojimo būdas: Ūkinių miškų sklypai

Žemės sklypo plotas: 0.6231 ha

Žemės ūkio naudmenų plotas viso: 0.6082 ha

iš jo: ariamos žemės plotas: 0.6082 ha

Miško žemės plotas: 0.0149 ha

Žemės ūkio naudmenų našumo balas: 32.9

Matavimų tipas: Žemės sklypas suformuotas atliekant kadastrinius matavimus

Indeksuota žemės sklypo vertė: 384 Eur

Indeksuota žemės sklypo vertė be miško: 338 Eur

Indeksuota miško vertė: 46 Eur

Indeksuota miško medynų vertė: 43 Eur

Žemės sklypo vertė: 222 Eur

Sklypo vertė be miško žemės ir medynų: 211 Eur

Miško žemės ir medynų vertė: 11 Eur

Miško medynų vertė: 9 Eur

Vidutinė rinkos vertė: 729 Eur

Vidutinės rinkos vertės nustatymo data: 2018-07-16

Vidutinės rinkos vertės nustatymo būdas: Masinis vertinimas

Kadastro duomenų nustatymo data: 2018-03-21

3. Daikto priklausiniai iš kito registro: įrašų nėra

4. Nuosavybė:

4.1.

Nuosavybės teisė

Savininkas: LIETUVOS RESPUBLIKA, a.k. 111105555

Daiktas: žemės sklypas Nr. 4400-5015-4122, aprašytas p. 2.1.

Įregistravimo pagrindas: 2018-07-04 Nacionalinės žemės tarnybos teritorinio skyriaus vedėjo sprendimas Nr. 33SK-757-(14.33.110.)

Įrašas galioja: Nuo 2018-07-16

5. Valstybės ir savivaldybių žemės patikėjimo teisė:

5.1.

Valstybinės žemės patikėjimo teisė

Patikėtinis: Nacionalinė žemės tarnyba prie Žemės ūkio ministerijos, a.k. 188704927

Daiktas: žemės sklypas Nr. 4400-5015-4122, aprašytas p. 2.1.

Įregistravimo pagrindas: 2018-07-04 Nacionalinės žemės tarnybos teritorinio skyriaus vedėjo sprendimas Nr. 33SK-757-(14.33.110.)

Įrašas galioja: Nuo 2018-07-16

6. Kitos daiktinės teisės: įrašų nėra

7. Juridiniai faktai: įrašų nėra

8. Žymos: įrašų nėra

9. Specialiosios žemės ir miško naudojimo sąlygos:

9.1.

XXVI. Miško naudojimo apribojimai

Daiktas: žemės sklypas Nr. 4400-5015-4122, aprašytas p. 2.1.

[registravimo pagrindas: 2018-07-04 Nacionalinės žemės tarnybos teritorinio skyriaus vedėjo sprendimas Nr. 33SK-757-(14.33.110.)

Plotas: 0.0149 ha

[rašas galioja: Nuo 2018-07-16

10. Daikto registravimas ir kadastro žymos:

10.1.

Kadastrinius matavimus atliko (kadastro žyma)

GEDAS SAKALAUSKAS

Daiktas: žemės sklypas Nr. 4400-5015-4122, aprašytas p. 2.1.

[registravimo pagrindas: 2011-04-28 Kvalifikacijos pažymėjimas Nr. 2M-M-1232

2018-03-21 Nekilnojamojo daikto kadastro duomenų byla

[rašas galioja: Nuo 2018-07-16

10.2.

Suformuotas naujas (daikto registravimas)

Daiktas: žemės sklypas Nr. 4400-5015-4122, aprašytas p. 2.1.

[registravimo pagrindas: 2018-07-04 Nacionalinės žemės tarnybos teritorinio skyriaus vedėjo sprendimas Nr. 33SK-757-(14.33.110.)

[rašas galioja: Nuo 2018-07-16

11. Registro pastabos ir nuorodos: įrašų nėra

12. Kita informacija: įrašų nėra

13. Informacija apie duomenų sandoriui tikslinimą: įrašų nėra

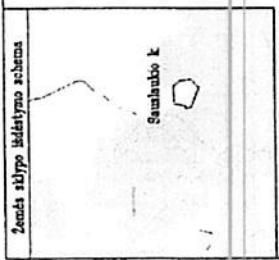
2018-07-16 15:19:03

Dokumentą atspausdino
Skyriaus vedėjas



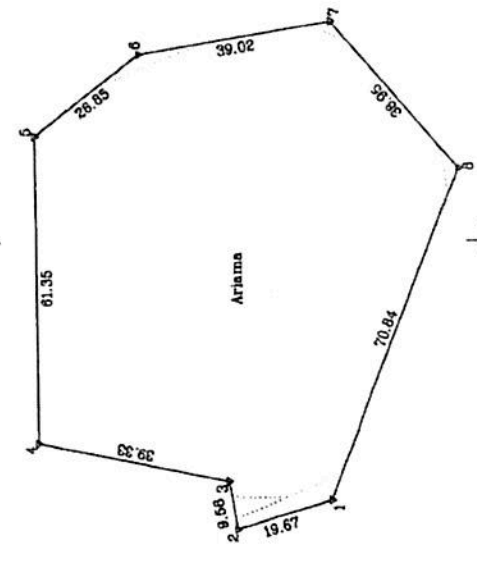
MODESTAS
ŠLEPAVIČIUS

ŽEMĖS SKLYPO PLANAS M 1:1000
Sklypo plotas 6231 m²



Kadastrinė vieta	Pajūralio	biotas	sklypas
Žemės sklypo kadastrinis Nr.	8 7 4 7 0 0 0 1		408
Gatvė, ožmo Nr.	(Proj. Nr.) 1088-13		
Kaimas (miestelis)	Saulhako k.		
Seniūnija	Kveikarnė		
Miestas (rajonas)	Šilalė		
Apkritis	Tauragė		

Cretilmokyklė	Greitimo žemės sklypo kadastrinis Nr.	Paviršius
1-2	8747/0001/0020	Kadastriniai matavimai LV2
2-4		
4-5	8747/0001/0058	
5-1		LV2



Su pateiktomis duomenimis žemės sklypo ribomis, aprašytomis 2018 m. sausio mėn. 29 d. žemės sklypo patvirtinimo-projektavimo akto, ir nuolatinių plotų atitaker žemės savininkas (naudotojas):

L. B. P. Riešavo regiono
Lietuvos Respublika
(vardas, pavardė)
Pateiktas vnt.
2019-03-21 (metai)

Nacionalinės žemės tarnybos prie Žemės ūkio ministerijos
Šilalės skyrius

Patvirtino:
Sudėtingas:
(parašas) (vardas, pavardė) (metai)

A.V.

UAB "Vakarų geodezija"

Šilalės pl. 21-7, LT-91170 Kulpėda, I.K. 302954468

Paraišius	Perėjus	Vardas, pavardė	Data
Matavimas		Ugdas Sakalauskas	2019-03-21





VALSTYBĖS ĮMONĖ REGISTRŲ CENTRAS
 Vinco Kudirkos g. 18-3, 03105 Vilnius, tel. (8 5) 2688 262, faks. (8 5) 2688 311, el.p. info@registrucentras.lt

NEKILNOJAMOJO TURTO REGISTRO CENTRINIO DUOMENŲ BANKO IŠRAŠAS

2018-08-07 13:54:23

1. Nekilnojamojo turto registre įregistruotas turtas:

Registro Nr.: 44/2269914
 Registro tipas: Žemės sklypas
 Sudarymo data: 2018-08-03
 Šilalės r. sav., Kvėdarnos sen., Kerbedžių k.
 Registro tvarkytojas: Valstybės įmonės Registrų centro Tauragės filialas

2. Nekilnojamieji daiktai:

2.1. Žemės sklypas
 Šilalės r. sav., Kvėdarnos sen., Kerbedžių k.
 Aprašymas / pastabos: Miško medynų vertė prilyginta indeksuotai medynų vertei.
 Unikalus daikto numeris: 4400-5015-2717

Žemės sklypo kadastro numeris ir kadastro

vietovės pavadinimas: 8747/0001:409 Pajūralio k.v.

Daikto pagrindinė naudojimo paskirtis: Miškų ūkio

Žemės sklypo naudojimo būdas: Ūkinių miškų sklypai

Žemės sklypo plotas: 0.8969 ha

Miško žemės plotas: 0.8969 ha

Žemės ūkio naudmenų našumo balas: 32.9

Matavimų tipas: Žemės sklypas suformuotas atliekant kadastrinius matavimus

Indeksuota žemės sklypo vertė: 555 Eur

Indeksuota miško vertė: 555 Eur

Indeksuota miško medynų vertė: 360 Eur

Žemės sklypo vertė: 197 Eur

Miško žemės ir medynų vertė: 197 Eur

Miško medynų vertė: 75 Eur

Vidutinė rinkos vertė: 611 Eur

Vidutinės rinkos vertės nustatymo data: 2018-08-07

Vidutinės rinkos vertės nustatymo būdas: Masinis vertinimas

Kadastro duomenų nustatymo data: 2018-03-21

3. Daikto priklausiniai iš kito registro: įrašų nėra

4. Nuosavybė:

4.1. Nuosavybės teisė
 Savininkas: LIETUVOS RESPUBLIKA, a.k. 111105555
 Daiktas: žemės sklypas Nr. 4400-5015-2717, aprašytas p. 2.1.
 Įregistravimo pagrindas: 2018-07-24 Nacionalinės žemės tarnybos teritorinio skyriaus vedėjo sprendimas Nr. 33SK-827-(14.33.110.)
 Įrašas galioja: Nuo 2018-08-07

5. Valstybės ir savivaldybių žemės patikėjimo teisė:

5.1. Valstybinės žemės patikėjimo teisė
 Patikėtinis: Nacionalinė žemės tarnyba prie Žemės ūkio ministerijos, a.k. 188704927
 Daiktas: žemės sklypas Nr. 4400-5015-2717, aprašytas p. 2.1.
 Įregistravimo pagrindas: 2018-07-24 Nacionalinės žemės tarnybos teritorinio skyriaus vedėjo sprendimas Nr. 33SK-827-(14.33.110.)
 Įrašas galioja: Nuo 2018-08-07

6. Kitos daiktinės teisės : įrašų nėra

7. Juridiniai faktai: įrašų nėra

8. Žymos: įrašų nėra

9. Specialiosios žemės ir miško naudojimo sąlygos:

- 9.1. XXIX. Paviršinio vandens telkinių pakrantės apsaugos juostos
Daiktas: žemės sklypas Nr. 4400-5015-2717, aprašytas p. 2.1.
[registravimo pagrindas: 2018-07-24 Nacionalinės žemės tarnybos teritorinio skyriaus vedėjo sprendimas Nr. 33SK-827-(14.33.110.)
Plotas: 0.7396 ha
[rašas galioja: Nuo 2018-08-07
- 9.2. XXIX. Paviršinio vandens telkinių apsaugos zonos
Daiktas: žemės sklypas Nr. 4400-5015-2717, aprašytas p. 2.1.
[registravimo pagrindas: 2018-07-24 Nacionalinės žemės tarnybos teritorinio skyriaus vedėjo sprendimas Nr. 33SK-827-(14.33.110.)
Plotas: 0.7396 ha
[rašas galioja: Nuo 2018-08-07
- 9.3. XXVI. Miško naudojimo apribojimai
Daiktas: žemės sklypas Nr. 4400-5015-2717, aprašytas p. 2.1.
[registravimo pagrindas: 2018-07-24 Nacionalinės žemės tarnybos teritorinio skyriaus vedėjo sprendimas Nr. 33SK-827-(14.33.110.)
Plotas: 0.8968 ha
[rašas galioja: Nuo 2018-08-07
- 9.4. II. Kelių apsaugos zonos
Daiktas: žemės sklypas Nr. 4400-5015-2717, aprašytas p. 2.1.
[registravimo pagrindas: 2018-07-24 Nacionalinės žemės tarnybos teritorinio skyriaus vedėjo sprendimas Nr. 33SK-827-(14.33.110.)
Plotas: 0.3452 ha
[rašas galioja: Nuo 2018-08-07

10. Daikto registravimas ir kadastro žymos:

- 10.1. Kadastrinius matavimus atliko (kadastro žyma)
GEDAS SAKALAUSKAS
Daiktas: žemės sklypas Nr. 4400-5015-2717, aprašytas p. 2.1.
[registravimo pagrindas: 2011-04-28 Kvalifikacijos pažymėjimas Nr. 2M-M-1232
2018-03-21 Nekilnojamojo daikto kadastro duomenų byla
[rašas galioja: Nuo 2018-08-07
- 10.2. Suformuotas naujas (daikto registravimas)
Daiktas: žemės sklypas Nr. 4400-5015-2717, aprašytas p. 2.1.
[registravimo pagrindas: 2018-07-24 Nacionalinės žemės tarnybos teritorinio skyriaus vedėjo sprendimas Nr. 33SK-827-(14.33.110.)
[rašas galioja: Nuo 2018-08-07

11. Registro pastabos ir nuorodos: įrašų nėra


12. Kita informacija: įrašų nėra

13. Informacija apie duomenų sandoriui tikslinimą: įrašų nėra

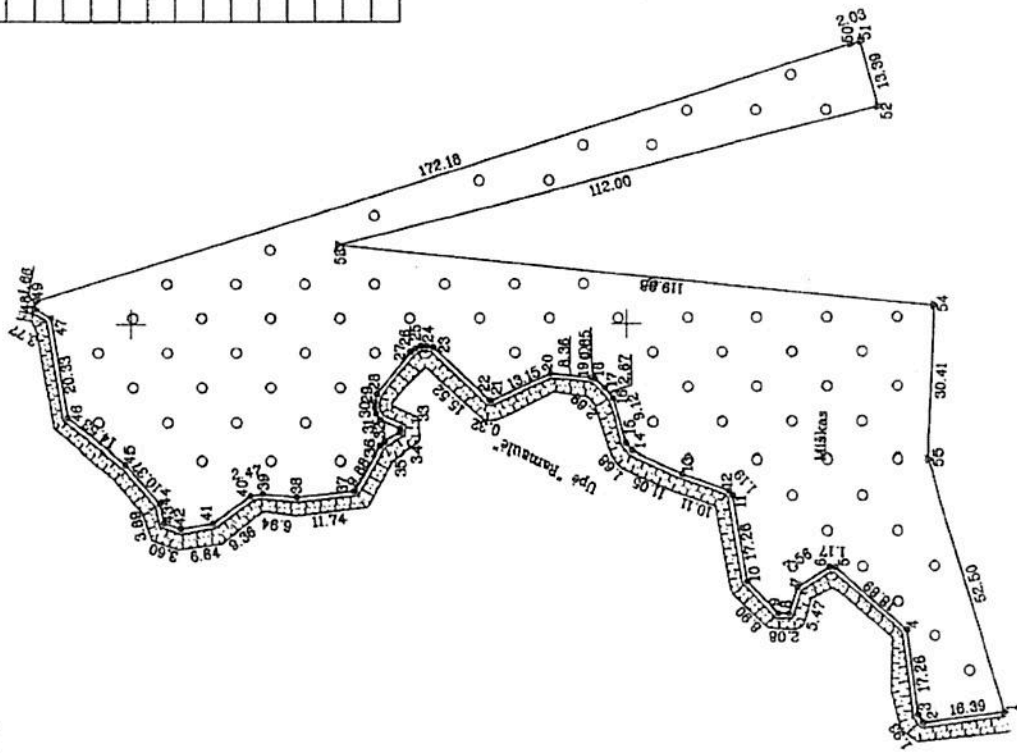
2018-08-07 13:54:23

Dokumentą atspausdino Vyresnysis
registratoriusRIMANTAS
ŠIMAITIS

ŽEMĖS SKLYPO PLANAS M 1:1000
 Sklypo plotas 8969 m²



Linių orientacijų lentelė	
Gretimybė	Atstumas
23-24	1.39
24-25	1.17
25-26	1.24
26-27	1.13
27-28	10.78
28-29	1.72
29-30	1.18
30-31	1.12
31-32	1.55
32-33	4.33
33-34	0.62
34-35	3.62
35-36	1.21



Kadastru:	vietovė:	Pajūralio	biokas:	sklypas:
Žemės sklypo kadastru Nr.:	8	7	4	7
	0	0	0	1
Getinė, pamo Nr.:	(Proj. Nr.) 1488-3			
Kaimas (miestelis):	Kerbedžių k.			
Seniūnija:	Kedarnos			
Miestas (rajonas):	Sibėlis			
Apiebrailis:	Tauragės			

Gretimybė	Gretimo žemės sklypo kadastru Nr.	Pašalbus
1-48		Upė "Ramaulė"
48-49	6747/0008/0226	Kadastriniai molavimai
49-51	6747/0001/0359	Kadastriniai molavimai
51-52	6747/7001/0001	Pjūvanis &
52-54		LW
54-1	6747/7001/0001	Pjūvanis &

Su pateiktomis vietovės žemės sklypo ribomis, aprištomis 2018 m. sausio mėn. 29 d. žemės sklypo patvirtinimo-parašymo akto, ir nustatyta ploto sutincht žemės savininkas (naudotojas):
 UAB "Vakary geodezija"
 (jei yra) (tada) (data)

Lietuvos Respublika
 (jei yra) (tada) (data)

Nacionalinės žemės tarnybos prie Žemės ūkio ministerijos
 Šilutės skyrius

Patvirtina: _____ (jei yra) (tada) (data)
 Suderina: _____ (jei yra) (tada) (data)

UAB "Vakary geodezija"
 Šilutės pl. 21-7, LT-91170 Karpėda, IČ 302514696

Paraišius: _____ (jei yra) (tada) (data)
 Matavimas: _____ (jei yra) (tada) (data)
 Data: 2018-03-21

8158200
 8664600



VALSTYBĖS ĮMONĖ REGISTRŲ CENTRAS
 Vinco Kudirkos g. 18-3, 03105 Vilnius. tel. (8 5) 2688 262, faks. (8 5) 2688 311, el.p. info@registrucentras.lt

NEKILNOJAMOJO TURTO REGISTRO CENTRINIO DUOMENŲ BANKO IŠRAŠAS

2018-08-10 10:21:07

1. Nekilnojamojo turto registre įregistruotas turtas:

Registro Nr.: 44/2271249
 Registro tipas: Žemės sklypas
 Sudarymo data: 2018-08-09
 Šilalės r. sav., Kvėdarnos sen., Sauslaukio k.
 Registro tvarkytojas: Valstybės įmonės Registrų centro Tauragės filialas

2. Nekilnojamieji daiktai:

2.1. Žemės sklypas
 Šilalės r. sav., Kvėdarnos sen., Sauslaukio k.
 Aprašymas / pastabos: Miško medynų vertė prilyginta indeksuotai medynų vertei.
 Unikalus daikto numeris: 4400-5051-7587
 Žemės sklypo kadastro numeris ir kadastro vietovės pavadinimas: 8747/0001:410 Pajūralio k.v.
 Daikto pagrindinė naudojimo paskirtis: Miškų ūkio
 Žemės sklypo naudojimo būdas: Ūkinių miškų sklypai
 Žemės sklypo plotas: 0.3352 ha
 Miško žemės plotas: 0.3352 ha
 Žemės ūkio naudmenų našumo balas: 32.9
 Matavimų tipas: Žemės sklypas suformuotas atliekant kadastrinius matavimus
 Indeksuota žemės sklypo vertė: 422 Eur
 Indeksuota miško vertė: 422 Eur
 Indeksuota miško medynų vertė: 374 Eur
 Žemės sklypo vertė: 108 Eur
 Miško žemės ir medynų vertė: 108 Eur
 Miško medynų vertė: 78 Eur
 Vidutinė rinkos vertė: 468 Eur
 Vidutinės rinkos vertės nustatymo data: 2018-08-10
 Vidutinės rinkos vertės nustatymo būdas: Masinis vertinimas
 Kadastro duomenų nustatymo data: 2018-03-07

3. Daikto priklausiniai iš kito registro: įrašų nėra

4. Nuosavybė:

4.1. Nuosavybės teisė
 Savininkas: LIETUVOS RESPUBLIKA, a.k. 111105555
 Daiktas: žemės sklypas Nr. 4400-5051-7587, aprašytas p. 2.1.
 Įregistravimo pagrindas: 2018-08-03 Nacionalinės žemės tarnybos teritorinio skyriaus vedėjo sprendimas Nr. 33SK-865-(14.33.110.)
 Įrašas galioja: Nuo 2018-08-10

5. Valstybės ir savivaldybių žemės patikėjimo teisė:

5.1. Valstybinės žemės patikėjimo teisė
 Patikėtinis: Nacionalinė žemės tarnyba prie Žemės ūkio ministerijos, a.k. 188704927
 Daiktas: žemės sklypas Nr. 4400-5051-7587, aprašytas p. 2.1.
 Įregistravimo pagrindas: 2018-08-03 Nacionalinės žemės tarnybos teritorinio skyriaus vedėjo sprendimas Nr. 33SK-865-(14.33.110.)
 Įrašas galioja: Nuo 2018-08-10

6. Kitos daiktinės teisės : įrašų nėra

7. Juridiniai faktai: įrašų nėra

8. Žymos: įrašų nėra

9. Specialiosios žemės ir miško naudojimo sąlygos:

- 9.1. **XXVI. Miško naudojimo apribojimai**
 Daiktas: žemės sklypas Nr. 4400-5051-7587, aprašytas p. 2.1.
 [registravimo pagrindas: 2018-08-03 Nacionalinės žemės tarnybos teritorinio skyriaus vedėjo sprendimas Nr. 33SK-865-(14.33.110.)
 Plotas: 0.3352 ha
 [rašas galioja: Nuo 2018-08-10
- 9.2. **II. Kelių apsaugos zonos**
 Daiktas: žemės sklypas Nr. 4400-5051-7587, aprašytas p. 2.1.
 [registravimo pagrindas: 2018-08-03 Nacionalinės žemės tarnybos teritorinio skyriaus vedėjo sprendimas Nr. 33SK-865-(14.33.110.)
 Plotas: 0.0043 ha
 [rašas galioja: Nuo 2018-08-10

10. Daikto registravimas ir kadastro žymos:

- 10.1. **Kadastrinius matavimus atliko (kadastro žyma)**
GEDAS SAKALAUSKAS
 Daiktas: žemės sklypas Nr. 4400-5051-7587, aprašytas p. 2.1.
 [registravimo pagrindas: 2011-04-28 Kvalifikacijos pažymėjimas Nr. 2M-M-1232
 2018-03-07 Nekilnojamojo daikto kadastro duomenų byla
 [rašas galioja: Nuo 2018-08-10
- 10.2. **Suformuotas naujas (daikto registravimas)**
 Daiktas: žemės sklypas Nr. 4400-5051-7587, aprašytas p. 2.1.
 [registravimo pagrindas: 2018-08-03 Nacionalinės žemės tarnybos teritorinio skyriaus vedėjo sprendimas Nr. 33SK-865-(14.33.110.)
 [rašas galioja: Nuo 2018-08-10

11. Registro pastabos ir nuorodos: įrašų nėra

12. Kita informacija: įrašų nėra

13. Informacija apie duomenų sandoriui tikslinimą: įrašų nėra

2018-08-10 10:21:07

Dokumentą atspausdino Vyresnysis
 registratorius

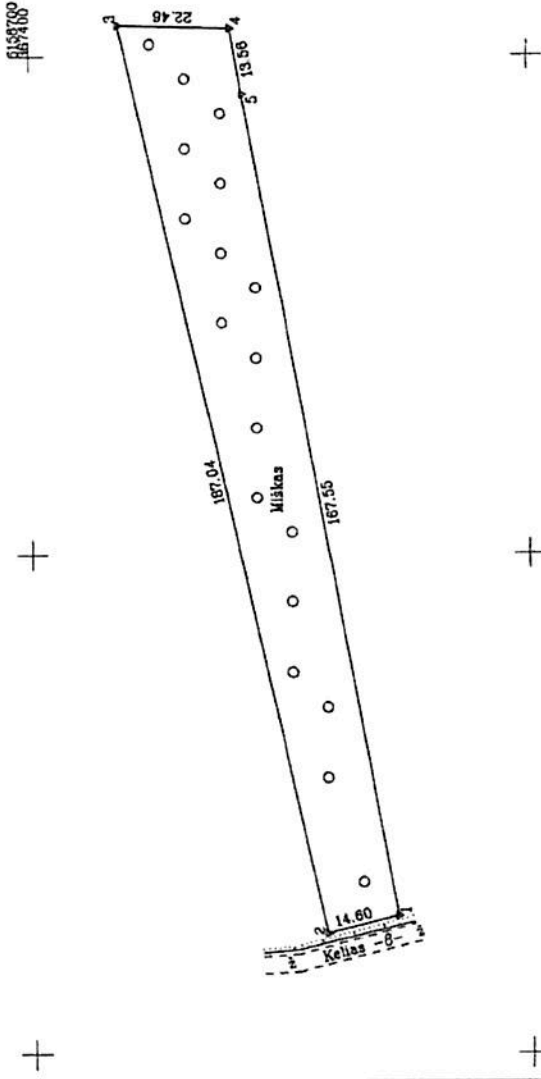


RIMANTAS
 ŠIMAITIS

ŽEMĖS SKLYPO PLANAS M 1:1000
Sklypo plotas 3352 m²

Žemės sklypo išdėstymo schema

Sauslauko k.



Kadastrinė vištvė	Pajūralio						
Žemės sklypo kadastro Nr.	8	7	4	7	0	0	1

Galvė, namo Nr.	(Proj. Nr.) 108-8
Kaimas (miestelis)	Sauslauko k.
Semlėnija	Kėdarnas
Miestas (rajonas)	Silalės
Apkritis	Tauragės

Greitlinytė	Greitimo žemės sklypo kadastro Nr.	Paviršius
1-2		Kelias - B
2-3	8747/0001:0107	
3-4	8747/0001:0370	
4-5	8747/0001:0123	
5-1	8747/0001:0367	

Su patvirtintomis vietovės žemės sklypo ribomis, apskaičiuota 2018 m. sausio mėn. 27 d žemės sklypo patvirtinimo-patvirtinimo, išsiaiškinta plotų santykis žemės savininkas (naudotojas):

Lietuvos Respublika
 (vardas, pavardė) *[Signature]* 2018-05-07
 (data)

Nacionalinės žemės tarnybos prie Žemės ūkio ministerijos
 Silalės skyrius

Paūlėrinis		(vardas)	(vardas, pavardė)	(data)
Sudėrinis		(vardas)	(vardas, pavardė)	(data)

UAB "Vakarų geodezija"

Šiuo pl. 21-7, LT-91170 Klaipėda, IX 30281498

Parafas	Vardas, pavardė	Įrašė
Maitininkas	Urdas Sokalauskas	2018-03-07



