

428



18 68 04
24-10544

**NACIONALINĖS ŽEMĖS TARNYBOS
PRIE ŽEMĖS ŪKIO MINISTERIJOS
TAURAGĖS IR PAGĖGIŲ SKYRIUS**

Lietuvos Respublikos Aplinkos
ministerijai
A. Jakšto g. 4/9,
LT-01105 Vilnius

2018-08-03 NR. 34SD-4827-(14.34.7.)

NR. _____

**DĖL VALSTYBINĖS REIKŠMĖS MIŠKŲ ŽEMĖS SKLYPŲ PERDAVIMO PATIKĖJIMO
TEISE**

Vadovaudamasis Lietuvos Respublikos žemės įstatymo 7 straipsnio 3 dalimi ir Lietuvos Respublikos miškų įstatymo 4 straipsnio 6 dalimi prašome perduoti patikėjimo teise šiuos Nacionalinei žemės tarnybai prie Žemės ūkio ministerijos patikėjimo teise valdomus valstybinės miškų ūkio paskirties žemės sklypus pagal priede nurodytą sąrašą.

PRIDEDAMA: 20 lapų (žemės sklypų planų) ir 22 lapai (išrašai iš nekilnojamojo turto registro) kopijos.

Skyriaus vedėjas

Ričardas Ažna

1000 Atkurtei
Lietuvai

Roma Kantminienė, tel. 8 706 85 974, el. p. roma.kantminiene@nzt.lt

Biudžetinė įstaiga
Gedimino pr. 19
01103 Vilnius
<http://www.nzt.lt>

Vasario 16-osios g. 6, 72258 Tauragė
tel. 8 706 85 961
el. paštas taurage@nzt.lt
<http://www.nzt.lt>

Duomenys kaupiami ir saugomi
Juridinių asmenų registre
Kodas 188704927



Patikėjimo teise perduodamų valstybinės reikšmės miško (valstybinės miško žemės sklypų)
sąrašas

Eil. Nr.	Rajonas/ savivaldybė	Seniūnija	Kadastro vietovė	Miško žemės sklypo projektin is numeris	Žemės sklypo unikalus numeris	Sklypo plotas, ha	Pasta bos
1	Tauragės	Mažonų	Balskų	74	4400-4915-2194 (kadastro Nr. 7706/0002:105)	0,8477	
2	Tauragės	Žygaičių	Balskų	73	4400-4962-4000 (kadastro Nr. 7706/7001:2)	10,2492	
3	Tauragės	Žygaičių	Balskų	76	4400-4915-0489 (kadastro Nr. 7706/0002:107)	3,9848	
4	Tauragės	Žygaičių	Balskų	72	4400-4915-2161 (kadastro Nr. 7706/0001:27)	0,0820	
5	Tauragės	Žygaičių	Balskų	71	4400-4914-1479 (kadastro Nr. 7706/0003:36)	0,2189	
6	Tauragės	Žygaičių	Balskų	75	4400-4915-2229 (kadastro Nr. 7706/0002:106)	0,7946	
7	Tauragės	Žygaičių	Žygaičių	1271	4400-4206-3787 (kadastro Nr. 7766/0006:366)	3,2920	
8	Tauragės	Tauragės	Juodpetrių	376	4400-4863-8202 (kadastro Nr. 7725/0003:126)	0,3997	
9	Pagėgių	Pagėgių	Benininkų	688	4400-2938-8270 (kadastro Nr. 8801/0002:278)	9,9181	
10	Pagėgių	Pagėgių	Benininkų	687	4400-2938-8338 (kadastro Nr. 8801/0001:21)	11,0453	
11	Pagėgių	Vilkyškių	Žukų	M-25	4400-1720-7615 (kadastro Nr. 8892/0006:24)	20,4895	yur6
	Iš viso:					61,3218	



430

D4-11470

D. Dudučiai

NACIONALINĖS ŽEMĖS TARNYBOS
PRIE ŽEMĖS ŪKIO MINISTERIJOS
ŠILALĖS SKYRIUS

Aplinkos viceministras
Martynas Norbutas
2018-09-03

Lietuvos Respublikos Aplinkos ministerija
A. Jakšto g. 4
01105 Vilnius

2018-08-30 Nr. 33SD-2477 (14.33.137 E)
I _____ Nr. _____

DĖL VALSTYBINĖS REIKŠMĖS MIŠKŲ ŽEMĖS SKLYPŲ PERDAVIMO PATIKĖJIMO
TEISE

Vadovaudamasis Lietuvos Respublikos žemės įstatymo 7 straipsnio 3 dalimi ir Lietuvos Respublikos miškų įstatymo 4 straipsnio 6 dalimi prašome perduoti Valstybinių miškų urėdijai, VĮ patikėjimo teise į šiuos Nacionalinės žemės tarnybos prie Žemės ūkio ministerijos patikėjimo teise valdomus valstybinės miškų ūkio paskirties žemės sklypus, pagal priede nurodytą sąrašą (pridedamas).

PRIDEDAMA: 1. Šilalės rajono savivaldybės teritorijoje esančių valstybinės miškų ūkio paskirties žemės sklypų, kuriuose numatoma įveisti miškus, sąrašas, 1 lapas.

2. Žemės sklypų planų kopijos, 3 egz. 6 lapai.

3. Nekilnojamojo turto registro centrinio duomenų banko išrašų kopijos, 3 egz., 6 lapai.

Skyriaus vedėjas

Romualdas Bukauskas

431

**ŠILALĖS RAJONO SAVIVALDYBĖS TERITORIJOJE ESANČIŲ VALSTYBINĖS
MIŠKŲ ŪKIO PASKIRTIES ŽEMĖS SKLYPŲ, KURIUOSE NUMATOMA ĮVEISTI
MIŠKUS, SĄRAŠAS**

Eil. Nr.	Kadastro vietovės pavadinimas	Informacija apie įregistruotus Nekilnojamojo turto registre žemės sklypus, perduodamus valstybinės reikšmės miškams įveisti		
		Projektinis sklypo Nr.	Sklypo kadastro Nr.	Sklypo plotas, ha
1	Obelyno	1113-2	8744/0006:62	1,5878
2	Pajūrio	866-1	8750/0004:161	3,8306
3	Pajūrio	866-2	8750/0004:162	5,0102

Parengė:

Nacionalinės žemės tarnybos
prie Žemės ūkio ministerijos
Šilalės skyriaus vedėjas

Romualdas Bukauskas

Suderinta:

Valstybinių miškų urėdija
Tauragės regioninis padalinys

Edvardas Bielskis
Vyriausiasis inžinierius
Edvardas Bielskis



VALSTYBĖS ĮMONĖ VALSTYBINIŲ MIŠKŲ URĖDIJA
ŠILUTĖS REGIONINIS PADALINYS

Korisp. Adr. Nemuno g.15, LT 99149 Šilutė, tel. (8-441) 62 111, faks. (8-441) 78 925, el.p. siluta@vivmu.lt
Reg. adr. Pramonės pr. 11A, LT-51327 Kaunas
Duomenys kaupiami ir saugomi Juridinių asmenų registre, kodas 132340850 / PVM mokėtojo kodas LT323408511,
atsisk. sąsk. LT34 7300 0101 5411 2171

4321
18 08 29
27-1125

LR Aplinkos ministerijai

2018-08-21 Nr. R3(4.10)-337

DĖL VALSTYBINĖS MIŠKO ŽEMĖS SKLYPŲ

VĮ Valstybinės miškų urėdijos Šilutės regioninis padalinys sutinka priimti valdyti patikėjimo teise šiuos valstybinės miško žemės sklypus:

Savivaldybė	Seniūnija	Kadastro vietovės pavadinimas	Projekto Nr.	Sklypo kadastrinis Nr.	Sklypo unikalus Nr.	Sklypo plotas, ha
Pagėgių	Pagėgių	Benininkų	688	8801/0002:278	4400-2938-8270	9,9181
Pagėgių	Pagėgių	Benininkų	687	8801/0001:21	4400-2938-8338	11,0453

L.e.p. Regioninio padalinio viršininkas

Viktoras Aužbikavičius



NEKILNOJAMOJO TURTO REGISTRO CENTRINIO DUOMENŲ BANKO IŠRAŠAS

2014-04-11 13:43:09

1. Nekilnojamojo turto registre įregistruotas turtas:

Registro Nr.: 44/1695346
Registro tipas: Žemės sklypas
Sudarymo data: 2014-04-09

Pagėgių sav. Pagėgių sen. Jonikaičių k.
Registro tvarkytojas: Valstybės įmonės Registrų centro Tauragės filialas

2. Nekilnojamieji daiktai:

2.1.

Žemės sklypas

Pagėgių sav. Pagėgių sen. Jonikaičių k.

Unikalus Nr.: 4400-2938-8338

Kadastrinis Nr: 8801/0001:21 Benininkų k.v.

Pagrindinė naudojimo paskirtis: Miškų ūkio

Naudojimo būdas: Ūkinių miškų sklypai

Žemės sklypo plotas: 11.0453 ha

Miško žemės plotas: 9.1593 ha

Vandens telkinių plotas: 0.5015 ha

Kitos žemės plotas: 1.3845 ha

Žemės ūkio naudmenų našumo balas: 37.2

Matavimų tipas: Žemės sklypas suformuotas atliekant kadastrinius matavimus

Indeksuota žemės sklypo vertė: 63712 Lt

Indeksuota žemės sklypo vertė be miško: 139 Lt

Indeksuota miško vertė: 63573 Lt

Indeksuota miško medynų vertė: 56813 Lt

Žemės sklypo vertė: 16148 Lt

Vidutinė rinkos vertė: 64200 Lt

Vidutinės rinkos vertės nustatymo data: 2014-01-24

Kadastro duomenų nustatymo data: 2014-01-24

3. Daikto priklausiniai iš kito registro: įrašų nėra

4. Nuosavybė:

4.1.

Nuosavybės teisė

Savininkas: LIETUVOS RESPUBLIKA, a.k. 111105555

Daiktas: žemės sklypas Nr. 4400-2938-8338, aprašytas p. 2.1.

[registravimo pagrindas: Nacionalinės žemės tarnybos teritorinio skyriaus vedėjo sprendimas, 2014-04-03, Nr. 34SK-(14.34.110)-313

[rašas galioja: Nuo 2014-04-11

5. Valstybės ir savivaldybių žemės patikėjimo teisė:

5.1.

Valstybinės žemės patikėjimo teisė

Patikėtinis: Nacionalinė žemės tarnyba prie Žemės ūkio ministerijos, a.k. 188704927

Daiktas: žemės sklypas Nr. 4400-2938-8338, aprašytas p. 2.1.

[registravimo pagrindas: Nacionalinės žemės tarnybos teritorinio skyriaus vedėjo sprendimas, 2014-04-03, Nr. 34SK-(14.34.110)-313

[rašas galioja: Nuo 2014-04-11

6. Kitos daiktinės teisės : įrašų nėra

7. Juridiniai faktai: įrašų nėra

8. Žymos: įrašų nėra

9. Specialiosios žemės ir miško naudojimo sąlygos:

9.1.

XXVI. Miško naudojimo apribojimai

Daiktas: žemės sklypas Nr. 4400-2938-8338, aprašytas p. 2.1.

[registravimo pagrindas: Nacionalinės žemės tarnybos teritorinio skyriaus vedėjo sprendimas, 2014-04-03, Nr. 34SK-(14.34.110)-313

Plotas: 9.1593 ha

[rašas galioja: Nuo 2014-04-11

9.2.

XXI. Žemės sklypai, kuriuose įrengtos valstybei priklausančios melioracijos sistemos bei įrenginiai
Daiktas: žemės sklypas Nr. 4400-2938-8338, aprašytas p. 2.1.

[registravimo pagrindas: Nacionalinės žemės tarnybos teritorinio skyriaus vedėjo sprendimas, 2014-04-03, Nr. 34SK-(14.34.110)-313

Plotas: 0.5015 ha

[rašas galioja: Nuo 2014-04-11

9.3.

XXVIII. Vandens telkiniai

Daiktas: žemės sklypas Nr. 4400-2938-8338, aprašytas p. 2.1.

[registravimo pagrindas: Nacionalinės žemės tarnybos teritorinio skyriaus vedėjo sprendimas, 2014-04-03, Nr. 34SK-(14.34.110)-313

Plotas: 0.0714 ha

[rašas galioja: Nuo 2014-04-11

9.4.

XXIX. Paviršinio vandens telkinių apsaugos zonos ir pakrantės apsaugos juostos

Daiktas: žemės sklypas Nr. 4400-2938-8338, aprašytas p. 2.1.

[registravimo pagrindas: Nacionalinės žemės tarnybos teritorinio skyriaus vedėjo sprendimas, 2014-04-03, Nr. 34SK-(14.34.110)-313

Plotas: 8.3242 ha

[rašas galioja: Nuo 2014-04-11

9.5.

II. Kelių apsaugos zonos

Daiktas: žemės sklypas Nr. 4400-2938-8338, aprašytas p. 2.1.

[registravimo pagrindas: Nacionalinės žemės tarnybos teritorinio skyriaus vedėjo sprendimas, 2014-04-03, Nr. 34SK-(14.34.110)-313

Plotas: 0.5942 ha

[rašas galioja: Nuo 2014-04-11

10. Daikto registravimas ir kadastro žymos:

10.1.

Kadastrinius matavimus atliko (kadastro žyma)

Valstybės įmonė Valstybės žemės fondas, a.k. 120093212

Daiktas: žemės sklypas Nr. 4400-2938-8338, aprašytas p. 2.1.

[registravimo pagrindas: Nekilnojamojo daikto kadastro duomenų byla, 2014-01-24 Kvalifikacijos pažymėjimas, Nr. 2M-M-78

[rašas galioja: Nuo 2014-04-11

10.2.

Suformuotas naujas (daikto registravimas)

Daiktas: žemės sklypas Nr. 4400-2938-8338, aprašytas p. 2.1.

[registravimo pagrindas: Nacionalinės žemės tarnybos teritorinio skyriaus vedėjo sprendimas, 2014-04-03, Nr. 34SK-(14.34.110)-313

[rašas galioja: Nuo 2014-04-11

11. Registro pastabos ir nuorodos: įrašų nėra

12. Kita informacija: įrašų nėra

13. Informacija apie duomenų sandoriui tikslinimą: įrašų nėra

2014-04-11 13:43:09

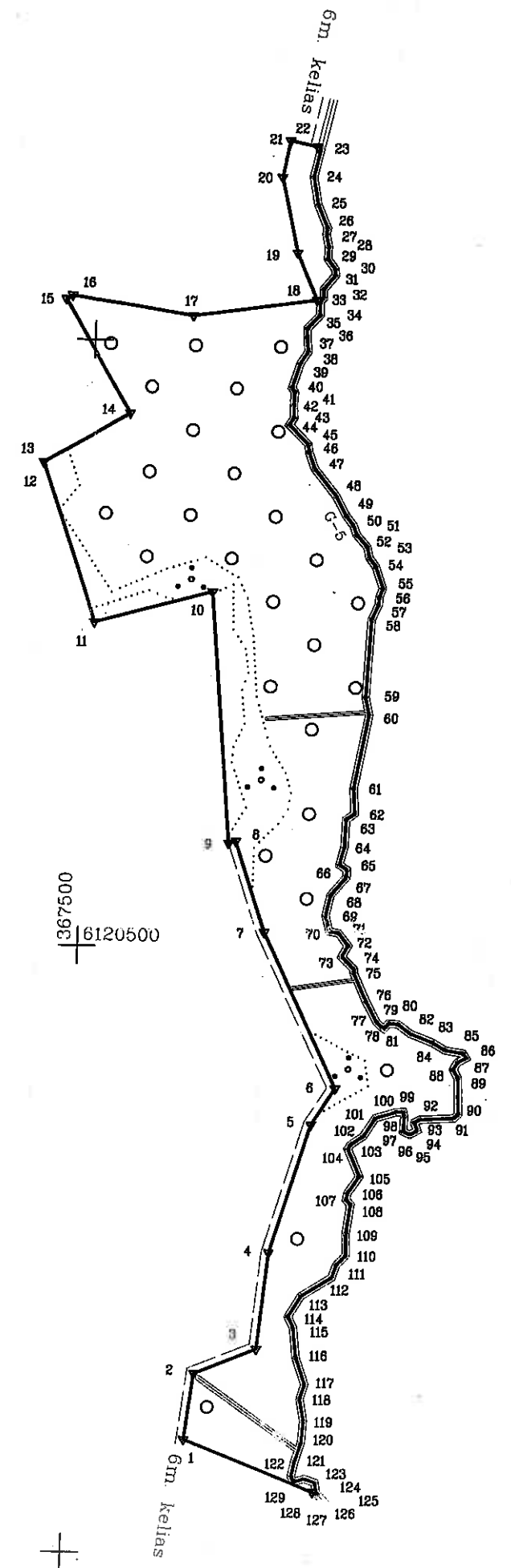
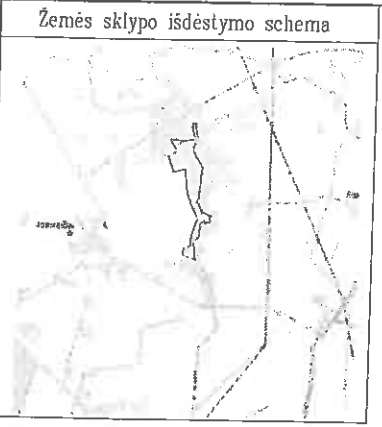
Dokumentą atspausdino:
Vyresn. registrotorė

RAIMONDA
GIMBUTIENĖ



ŽEMĖS SKLYPO PLANAS M 1:5000

Sklypo plotas 110453 m²



Linijų anotacijų lentelė			
Gretimybė	Atstumas		
1-2	54.87	86-87	6.19
2-3	54.38	87-88	19.44
3-4	80.21	88-89	17.35
4-5	110.41	89-90	13.46
5-6	35.55	90-91	7.85
6-7	142.04	91-92	13.01
7-8	78.90	92-93	10.45
8-9	6.00	93-94	14.43
9-10	208.72	94-95	3.10
10-11	100.97	95-96	25.71
11-12	135.38	96-97	19.12
12-13	3.55	97-98	6.33
13-14	81.46	98-99	2.26
14-15	108.82	99-100	4.65
15-16	6.00	100-101	8.14
16-17	101.59	101-102	12.63
17-18	102.44	102-103	19.40
18-19	42.16	103-104	11.99
19-20	63.69	104-105	15.10
20-21	30.71	105-106	4.41
21-22	23.00	106-107	7.94
22-23	3.00	107-108	6.60
23-24	24.99	108-109	7.95
24-25	22.88	109-110	30.04
25-26	20.04	110-111	4.78
26-27	4.82	111-112	27.88
27-28	10.80	112-113	4.71
28-29	10.02	113-114	0.87
29-30	10.37	114-115	6.39
30-31	4.95	115-116	6.88
31-32	15.23	116-117	5.99
32-33	6.96	117-118	12.48
33-34	3.76	118-119	3.80
34-35	11.67	119-120	5.96
35-36	14.73	120-121	17.80
36-37	7.09	121-122	18.12
37-38	12.20	122-123	12.16
38-39	11.92	123-124	4.38
39-40	21.27	124-125	24.56
40-41	4.07	125-126	16.49
41-42	11.13	126-127	5.83
42-43	10.49	127-128	5.25
43-44	6.64	128-129	24.71
44-45	22.72	129-130	17.29
45-46	6.21	130-131	11.36
46-47	14.58	131-132	10.80
47-48	28.52	132-133	29.28
48-49	18.99	133-134	20.01
49-50	9.74	134-135	9.85
50-51	8.00	135-136	24.53
51-52	13.39	136-137	24.13
52-53	8.89	137-138	12.22
53-54	9.05	138-139	16.38
54-55	19.05	139-140	17.85
55-56	7.95	140-141	16.08
56-57	5.24	141-142	13.14
57-58	14.35	142-143	3.94
58-59	64.55	143-144	1.44
59-60	14.96	144-145	8.44
60-61	61.65	145-146	9.30
61-62	21.05	146-147	8.57
62-63	8.43	147-148	1.27
63-64	22.35	148-149	4.43
64-65	15.38	149-150	114.64
65-66	7.57		

Kadastras:	vietovė	Benininku	blokas	sklypas
Žemės sklypo kadastro Nr.		8 8 0 1 0 0 0 1		21

Gatvė, namo Nr.	
Kaimas (miestelis)	Jonikaičių
Seniūnija	Pagėgių
Miestas (rajonas)	Pagėgių
Apskritis	Tauragės

Gretimybė	Gretimoms žemės sklypo kadastro Nr.	Pastabos
1-2-...-8-9		6 m kelias
9-10-...-12-13	8801/0001:200	
13-14-15	8801/0001:118	
15-16		6 m kelias
16-17-...-20-21	8801/0001:18	
21-22-23		VZF
23-...-128		projekto plane Skl.Nr.688
128-129-1	8801/0001:180	

Naudojamas plotas							
Privati				Valstybinė			
atskirai		bendrai		atskirai		bendrai	
ind.	m ²	ind.	m ²	ind.	m ²	ind.	m ²
							110453

Su paženkintomis vietovėse žemės sklypo ribomis, aprašytomis 2014 m. sausio mėn. 24 d. žemės sklypo paženklinimo-parodymo akte, ir nustatytu plotu sutinku:
Žemės savininkas (naudotojas):

LIETUVOS RESPUBLIKA
(vardas, pavardė) (parašas) (data)

Kopija tikra
Nacionalinės žemės tarnybos prie ŽŪM
Tauragės ir Pagėgių skyriaus
vyresnioji specialistė
Grazina Šneiderienė
2018-08-03

ŽEMĖS SKLYPO RIBOS PAŽYMĖTOS KADASTRO ŽEMĖLAPYJE
2014 04 09
VĮ Registrų centro Tauragės filialas
Kadastrų specialistas (pareigos) Česlovas Dimantus (vardas, pavardė)

Nacionalinės žemės tarnybos prie Žemės Ūkio ministerijos
Tauragės ir Pagėgių skyrius
Patikrino: Vedėjas Ričardas Ažna
Suderino: (parašas) (parašas) (vardas, pavardė) (data) 2018-03-27
A.V.

VALSTYBĖS ĮMONĖ
VALSTYBĖS ŽEMĖS FONDAS
KLAIPĖDOS ŽEMĖTVARKOS IR GEODEZIJOS SKYRIUS
LICENCIJOS NR. G - 814 - (40) /SD/ 2008.08.25
Pareigos: (parašas) Vardas, pavardė: (parašas) Data: (parašas)
Skr. vadovas: Algimantas Lotužis
Specialistas: Indrius Kuklys
A.V.

ŽEMĖS SKLYPO PLANAS M 1:5000

Sklypo plotas 110453 m²

Žemės sklypo kadastro Nr. 88010001

KOORDINAČIŲ ŽINIARAŠTIS

Koordinacijų sistema LKS-94

Taško Nr.	Kodas	X	Y	Taško Nr.	Kodas	X	Y
1	R	6120095.14	367599.66	39	R	6120983.81	367669.65
2	R	6120149.56	367606.69	40	R	6120963.49	367663.37
3	R	6120170.64	367658.82	41	R	6120960.25	367665.83
4	R	6120250.46	367664.77	42	R	6120949.13	367665.39
5	R	6120356.10	367696.86	43	R	6120938.65	367665.75
6	R	6120386.16	367715.84	44	R	6120933.07	367662.15
7	R	6120513.95	367653.83	45	R	6120917.18	367678.39
8	R	6120588.66	367628.47	46	R	6120911.03	367679.24
9	R	6120586.73	367622.79	47	R	6120897.32	367684.19
10	R	6120794.57	367603.60	48	R	6120875.29	367702.30
11	R	6120767.18	367506.42	49	R	6120858.77	367711.67
12	R	6120895.00	367461.80	50	R	6120851.03	367717.59
13	R	6120898.35	367460.63	51	R	6120843.56	367720.44
14	R	6120939.83	367530.74	52	R	6120833.61	367729.40
15	R	6121033.24	367474.92	53	R	6120824.93	367731.32
16	R	6121036.33	367480.06	54	R	6120817.70	367736.76
17	R	6121021.60	367580.58	55	R	6120799.72	367743.04
18	R	6121036.33	367681.96	56	R	6120792.20	367740.45
19	R	6121074.81	367664.74	57	R	6120786.96	367740.36
20	R	6121136.85	367650.35	58	R	6120773.76	367734.74
21	R	6121167.01	367656.11	59	R	6120709.28	367731.71
22	R	6121162.37	367678.64	60	R	6120694.67	367734.95
23	R	6121161.77	367681.58	61	R	6120633.97	367724.17
24	R	6121137.37	367676.17	62	R	6120612.97	367725.58
25	R	6121114.88	367680.40	63	R	6120607.98	367718.79
26	R	6121095.64	367688.71	64	R	6120585.64	367718.12
27	R	6121090.91	367687.76	65	R	6120570.72	367714.37
28	R	6121080.37	367690.12	66	R	6120566.55	367720.69
29	R	6121070.36	367639.73	67	R	6120560.37	367720.29
30	R	6121062.06	367695.94	68	R	6120545.46	367707.80
31	R	6121057.13	367696.42	69	R	6120528.53	367704.02
32	R	6121045.22	367686.92	70	R	6120515.56	367707.61
33	R	6121038.27	367687.36	71	R	6120514.24	367715.35
34	R	6121035.59	367684.72	72	R	6120504.06	367723.45
35	R	6121023.92	367684.77	73	R	6120494.94	367718.34
36	R	6121013.02	367674.86	74	R	6120481.74	367728.63
37	R	6121005.93	367674.75	75	R	6120484.84	367728.64
38	R	6120993.81	367676.14	76	R	6120458.36	367739.32
				77	R	6120441.53	367748.39

SKLYPO CENTRO KOORDINATĖS

Koordinacijų sistema	Koordinatės X/Y	Planšetės nomenklatūra
Sistema, kurioje vykdyti matavimai	X=6120684 Y=367645	33/44 - 4
Valstybinė LKS-1994	X=6120684 Y=367645	33/44 - 4
Žiniaraštį sudarė	Indrius Kuklys 2M-M-78 (vardas ir pavardė, pažymėjimo Nr.)	2010124 (data)

Ištrauka iš Lietuvos Administracinių teisių pažeidimų kodekso:

47 straipsnis. Pastovių žemėnaudos riboženklų sunaikinimas arba gadinimas - užtraukia baudą nuo dviejų šimtų penkiasdešimties iki penkių šimtų litų.

Taško Nr.	Kodas	X	Y
78	R	6120437.33	367753.13
79	R	6120437.16	367755.38
80	R	6120440.72	367758.37
81	R	6120440.10	367766.49
82	R	6120432.56	367776.62
83	R	6120425.71	367794.77
84	R	6120419.69	367805.14
85	R	6120417.33	367820.05
86	R	6120413.66	367822.49
87	R	6120409.77	367815.57
88	R	6120403.96	367812.44
89	R	6120397.04	367816.36
90	R	6120367.02	367817.40
91	R	6120363.79	367813.87
92	R	6120362.12	367786.24
93	R	6120359.74	367782.17
94	R	6120358.91	367781.90
95	R	6120353.04	367784.43
96	R	6120349.51	367778.53
97	R	6120352.08	367773.12
98	R	6120364.55	367773.67
99	R	6120368.22	367772.70
100	R	6120367.82	367766.75
101	R	6120362.55	367749.75
102	R	6120347.22	367740.09
103	R	6120340.36	367730.05
104	R	6120336.59	367727.83
105	R	6120314.15	367737.81
106	R	6120300.40	367728.70
107	R	6120294.85	367727.75
108	R	6120290.96	367731.28
109	R	6120266.46	367728.04
110	R	6120249.18	367728.69
111	R	6120240.89	367720.92
112	R	6120230.65	367717.48
113	R	6120215.12	367692.66
114	R	6120197.90	367682.47
115	R	6120189.08	367686.86
116	R	6120164.60	367689.60
117	R	6120141.98	367697.68
118	R	6120130.37	367693.87
119	R	6120112.33	367697.41
120	R	6120094.53	367696.13
121	R	6120079.22	367691.27
122	R	6120066.38	367688.49
123	R	6120062.84	367690.23
124	R	6120062.13	367691.48
125	R	6120064.69	367699.52
126	R	6120061.47	367708.25
127	R	6120053.04	367709.80
128	R	6120052.13	367710.69
129	R	6120053.73	367706.56

Servituto rūšis

Eil. Nr.	Kodas	SERVITUTAS	Plotas m ²
-	-	-	-
-	-	-	-
-	-	-	-

Duomenys apie žemės naudojimo apribojimus

Eil. Nr.	Kodas	Apribojimai	Žemės plotas, m ²
1	2	3	4
1	2	Kelių apsaugos zonos	5942
2	26	Miško naudojimo apribojimai	91593
3	6	Žemės sklype įrengtos valstybei priklausančios melioracijos sistemos bei įrenginiai	5015
4	28	Vandens telkiniai	714
5	29	Paviršinio vandens telkinių apsaugos zonos ir pakrantės apsaugos juostos	83242



NEKILNOJAMOJO TURTO REGISTRO CENTRINIO DUOMENŲ BANKO IŠRAŠAS

2014-04-11 13:55:52

1. Nekilnojamojo turto registre įregistruotas turtas:

Registro Nr.: 44/1695347
Registro tipas: Žemės sklypas
Sudarymo data: 2014-04-09
Pagėgių sav. Pagėgių sen. Eisraviškių k.
Registro tvarkytojas: Valstybės įmonės Registrų centro Tauragės filialas

2. Nekilnojamieji daiktai:

2.1. Žemės sklypas
Pagėgių sav. Pagėgių sen. Eisraviškių k.
Unikalus Nr.: 4400-2938-8270
Kadastrinis Nr: 8801/0002:278 Benininkų k.v.
Pagrindinė naudojimo paskirtis: Miškų ūkio
Naudojimo būdas: Ūkinių miškų sklypai
Žemės sklypo plotas: 9.9181 ha
Miško žemės plotas: 7.2644 ha
Vandens telkinių plotas: 0.4473 ha
Kitos žemės plotas: 2.2064 ha
Žemės ūkio naudmenų našumo balas: 37.2
Matavimų tipas: Žemės sklypas suformuotas atliekant kadastrinius matavimus
Indeksuota žemės sklypo vertė: 40344 Lt
Indeksuota žemės sklypo vertė be miško: 200 Lt
Indeksuota miško vertė: 40144 Lt
Indeksuota miško medynų vertė: 34690 Lt
Žemės sklypo vertė: 10761 Lt
Vidutinė rinkos vertė: 43200 Lt
Vidutinės rinkos vertės nustatymo data: 2014-01-24
Kadastro duomenų nustatymo data: 2014-01-24

3. Daikto priklausiniai iš kito registro: įrašų nėra

4. Nuosavybė:

4.1. Nuosavybės teisė
Savininkas: LIETUVOS RESPUBLIKA, a.k. 111105555
Daiktas: žemės sklypas Nr. 4400-2938-8270, aprašytas p. 2.1.
[registravimo pagrindas: Nacionalinės žemės tarnybos teritorinio skyriaus vedėjo sprendimas, 2014-04-03, Nr. 34SK-(14.34.110)-312
[rašas galioja: Nuo 2014-04-11

5. Valstybės ir savivaldybių žemės patikėjimo teisė:

5.1. Valstybinės žemės patikėjimo teisė
Patikėtinis: Nacionalinė žemės tarnyba prie Žemės ūkio ministerijos, a.k. 188704927
Daiktas: žemės sklypas Nr. 4400-2938-8270, aprašytas p. 2.1.
[registravimo pagrindas: Nacionalinės žemės tarnybos teritorinio skyriaus vedėjo sprendimas, 2014-04-03, Nr. 34SK-(14.34.110)-312
[rašas galioja: Nuo 2014-04-11

6. Kitos daiktinės teisės : įrašų nėra

7. Juridiniai faktai: įrašų nėra

8. Žymos: įrašų nėra

9. Specialiosios žemės ir miško naudojimo sąlygos:

9.1. XXVI. Miško naudojimo apribojimai
Daiktas: žemės sklypas Nr. 4400-2938-8270, aprašytas p. 2.1.

439

[registravimo pagrindas: Nacionalinės žemės tarnybos teritorinio skyriaus vedėjo sprendimas, 2014-04-03, Nr. 34SK-(14.34.110)-312

Plotas: 7.2644 ha

[rašas galioja: Nuo 2014-04-11

9.2.

II. Kelių apsaugos zonos

Daiktas: žemės sklypas Nr. 4400-2938-8270, aprašytas p. 2.1.

[registravimo pagrindas: Nacionalinės žemės tarnybos teritorinio skyriaus vedėjo sprendimas, 2014-04-03, Nr. 34SK-(14.34.110)-312

Plotas: 0.0526 ha

[rašas galioja: Nuo 2014-04-11

9.3.

XXI. Žemės sklypai, kuriuose įrengtos valstybei priklausančios melioracijos sistemos bei įrenginiai

Daiktas: žemės sklypas Nr. 4400-2938-8270, aprašytas p. 2.1.

[registravimo pagrindas: Nacionalinės žemės tarnybos teritorinio skyriaus vedėjo sprendimas, 2014-04-03, Nr. 34SK-(14.34.110)-312

Plotas: 0.4473 ha

[rašas galioja: Nuo 2014-04-11

9.4.

XXIX. Paviršinio vandens telkinių apsaugos zonos ir pakrantės apsaugos juostos

Daiktas: žemės sklypas Nr. 4400-2938-8270, aprašytas p. 2.1.

[registravimo pagrindas: Nacionalinės žemės tarnybos teritorinio skyriaus vedėjo sprendimas, 2014-04-03, Nr. 34SK-(14.34.110)-312

Plotas: 9.305 ha

[rašas galioja: Nuo 2014-04-11

9.5.

XXVIII. Vandens telkiniai

Daiktas: žemės sklypas Nr. 4400-2938-8270, aprašytas p. 2.1.

[registravimo pagrindas: Nacionalinės žemės tarnybos teritorinio skyriaus vedėjo sprendimas, 2014-04-03, Nr. 34SK-(14.34.110)-312

Plotas: 0.1015 ha

[rašas galioja: Nuo 2014-04-11

10. Daikto registravimas ir kadastro žymos:

10.1.

Kadastrinius matavimus atliko (kadastro žyma)

Valstybės įmonė Valstybės žemės fondas, a.k. 120093212

Daiktas: žemės sklypas Nr. 4400-2938-8270, aprašytas p. 2.1.

[registravimo pagrindas: Nekilnojamojo daikto kadastro duomenų byla, 2014-01-24 Kvalifikacijos pažymėjimas, Nr. 2M-M-78

[rašas galioja: Nuo 2014-04-11

10.2.

Suformuotas naujas (daikto registravimas)

Daiktas: žemės sklypas Nr. 4400-2938-8270, aprašytas p. 2.1.

[registravimo pagrindas: Nacionalinės žemės tarnybos teritorinio skyriaus vedėjo sprendimas, 2014-04-03, Nr. 34SK-(14.34.110)-312

[rašas galioja: Nuo 2014-04-11

11. Registro pastabos ir nuorodos: įrašų nėra

12. Kita informacija: įrašų nėra

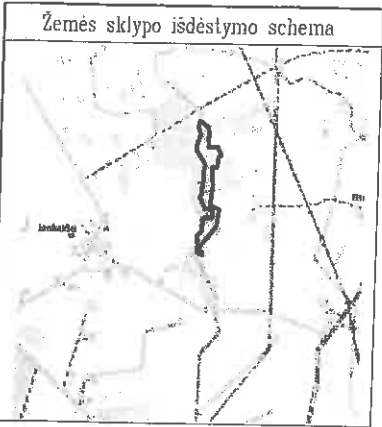
13. Informacija apie duomenų sandoriui tikslinimą: įrašų nėra

2014-04-11 13:55:52

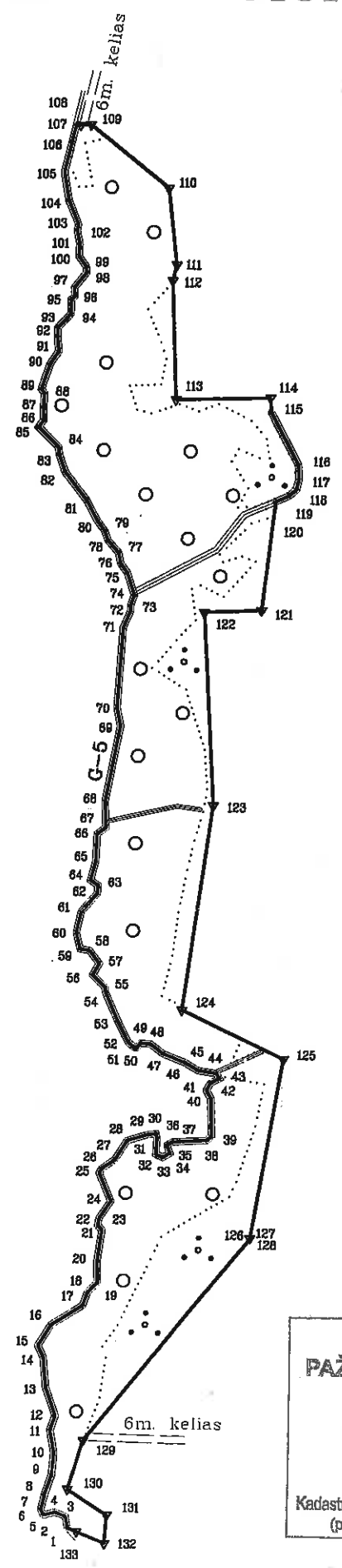
Dokumentą atspausdino:
Vyresn. registratorė



RAIMONDA
GIMBUTIENĖ



ŽEMĖS SKLYPO PLANAS - M 1:5000
 Sklypo plotas 99181 m²



Linijų anotacijų lentelė

Gretimybė	Atstumas	Gretimybė	Atstumas
1-2	1.27	69-70	14.96
2-3	8.57	70-71	64.55
3-4	9.30	71-72	14.35
4-5	8.44	72-73	5.24
5-6	1.44	73-74	7.95
6-7	3.94	74-75	19.05
7-8	13.14	75-76	9.05
8-9	16.06	76-77	8.89
9-10	17.85	77-78	13.39
10-11	18.38	78-79	8.00
11-12	12.22	79-80	9.74
12-13	24.13	80-81	18.99
13-14	24.53	81-82	28.52
14-15	9.85	82-83	14.58
15-16	20.01	83-84	6.21
16-17	29.28	84-85	22.72
17-18	10.80	85-86	6.64
18-19	11.36	86-87	10.49
19-20	17.29	87-88	11.13
20-21	24.71	88-89	4.07
21-22	5.25	89-90	21.27
22-23	5.63	90-91	11.92
23-24	16.49	91-92	12.20
24-25	24.56	92-93	7.09
25-26	4.38	93-94	14.73
26-27	12.16	94-95	11.67
27-28	18.12	95-96	3.76
28-29	17.80	96-97	6.95
29-30	5.96	97-98	15.23
30-31	3.80	98-99	4.95
31-32	12.48	99-100	10.37
32-33	5.99	100-101	10.02
33-34	6.88	101-102	10.80
34-35	6.39	102-103	4.82
35-36	0.87	103-104	20.96
36-37	4.71	104-105	22.88
37-38	27.68	105-106	24.99
38-39	4.78	106-107	13.44
39-40	30.04	107-108	3.59
40-41	7.95	108-109	8.56
41-42	6.60	109-110	80.76
42-43	7.94	110-111	61.82
43-44	4.41	111-112	13.07
44-45	15.10	112-113	95.38
45-46	11.99	113-114	75.66
46-47	19.40	114-115	11.91
47-48	12.63	115-116	46.69
48-49	8.14	116-117	11.82
49-50	4.65	117-118	8.45
50-51	2.26	118-119	7.23
51-52	6.33	119-120	11.15
52-53	19.12	120-121	87.68
53-54	25.71	121-122	45.46
54-55	3.10	122-123	155.32
55-56	14.43	123-124	165.50
56-57	10.45	124-125	89.99
57-58	13.01	125-126	145.68
58-59	7.85	126-127	0.55
59-60	13.46	127-128	0.14
60-61	17.35	128-129	208.63
61-62	19.44	129-130	41.18
62-63	6.19	130-131	37.78
63-64	7.57	131-132	22.63
64-65	15.38	132-133	24.27
65-66	22.35	133-1	7.16
66-67	8.43		
67-68	21.05		
68-69	61.65		

**ŽEMĖS SKLYPO RIBOS
 PAŽYMĖTOS KADASTRO ŽEMĖLAPYJE**
 2014. 04. 09
 VĮ Registrų centro Tauragės filialas

Kadastro specialistas (pareigos) Česlovas Dirmantas (vardas, pavardė)



Kopija 1138

Kadastras:	vietovė	Benininkų	blokas	sklypas
Zemės sklypo kadastro Nr.:		8 8 0 1 0 0 0 2	278	

Gatvė, namo Nr.	
Kaimas (miestelis)	Jonikaičių
Seniūnija	Pagėgių
Miestas (rajonas)	Pagėgių
Apskritis	Tauragės

Gretimybė	Gretimo žemės sklypo kadastro Nr.	Pastabos
1-2-...-105-106		projekto plane Skl.Nr.687
106-107		VŽF
107-108-109		VŽF, 6m. kelias
109-110-111		projekto plane Skl.Nr.571
111-112	8801/0002:78	
112-113-114	8801/0002:173	
114-...121	8801/0002:259	
121-122-123	8801/0002:88	
123-...-127	8801/0002:233	
127-128-129	8801/0002:271	
129-...-132		projekto plane Skl.Nr.583-1
132-133-1	8801/0001:180	

Naudojamas plotas							
Privati				Valstybinė			
atskirai		bendrai		atskirai		bendrai	
ind.	m ²	ind.	m ²	ind.	m ²	ind.	m ²
							99181

Su paženkintomis vietovėje žemės sklypo ribomis, aprašytomis 2014 m. sausio mėn. 24 d. žemės sklypo paženklinimo-parodymo akte, ir nustatytu plotu sutinku:
 Žemės savininkas (naudotojas):
LIETUVOS RESPUBLIKA
 (vardas, pavardė) (parašas) (data)

Nacionalinės žemės tarnybos prie Žemės ūkio ministerijos
 Tauragės ir Pagėgių skyrius

Patikrinęs: Vedėjas Ričardas Ažna
 Suderino: (parašas) (data) 2018-08-08

VALSTYBĖS MONE
VALSTYBĖS ŽEMĖS FONDAS
 KLAIPĖDOS ŽEMĖTVARKOS IR GEODEZIJOS SKYRIUS
 LICENCIJOS NR. G - 814 - (40) IŠD. 2008 09 25

Pareigos	Parašas	Vardas, pavardė	Data
Skvr. vadovas		Algimantas Lotužis	2018-08-08
Specialistas		Indrius Kuklys	2018-08-08
-		-	-
-		-	-

ŽEMĖS SKLYPO PLANAS M 1:5000

Sklypo plotas 99181 m²

Žemės sklypo kadastro Nr. 8 8 0 1 0 0 0 2

KOORDINAČIŲ ŽINIARAŠTIS

Koordinacijų sistema LKS-94							
Taško Nr.	Kodas	X	Y	Taško Nr.	Kodas	X	Y
1	R	6120052.13	367710.69	39	R	6120367.02	367817.40
2	R	6120053.04	367709.80	40	R	6120397.04	367816.38
3	R	6120061.47	367708.25	41	R	6120403.96	367812.44
4	R	6120064.69	367699.52	42	R	6120409.77	367815.57
5	R	6120062.13	367691.48	43	R	6120413.66	367822.49
6	R	6120062.84	367690.23	44	R	6120417.33	367820.05
7	R	6120066.38	367688.49	45	R	6120419.69	367805.14
8	R	6120079.22	367691.27	46	R	6120425.71	367794.77
9	R	6120094.53	367696.13	47	R	6120432.56	367776.62
10	R	6120112.33	367697.41	48	R	6120440.10	367766.49
11	R	6120130.37	367693.87	49	R	6120440.72	367758.37
12	R	6120141.98	367697.68	50	R	6120437.16	367755.38
13	R	6120164.69	367689.52	51	R	6120437.33	367753.13
14	R	6120189.08	367686.86	52	R	6120441.53	367748.39
15	R	6120197.90	367682.47	53	R	6120458.36	367739.32
16	R	6120215.12	367692.66	54	R	6120481.74	367728.63
17	R	6120230.65	367717.48	55	R	6120484.84	367728.64
18	R	6120240.89	367720.92	56	R	6120494.94	367718.34
19	R	6120249.18	367728.69	57	R	6120504.06	367723.45
20	R	6120266.46	367728.04	58	R	6120514.24	367715.35
21	R	6120290.96	367731.28	59	R	6120515.56	367707.61
22	R	6120294.85	367727.75	60	R	6120528.53	367704.02
23	R	6120300.40	367728.70	61	R	6120545.46	367707.80
24	R	6120314.15	367737.81	62	R	6120560.37	367720.28
25	R	6120336.59	367727.83	63	R	6120566.55	367720.69
26	R	6120340.36	367730.05	64	R	6120570.72	367714.37
27	R	6120347.22	367740.09	65	R	6120585.64	367718.12
28	R	6120362.55	367749.75	66	R	6120607.98	367718.79
29	R	6120367.82	367756.75	67	R	6120612.97	367725.58
30	R	6120368.22	367772.70	68	R	6120633.97	367724.17
31	R	6120364.55	367773.67	69	R	6120694.67	367734.95
32	R	6120352.08	367773.12	70	R	6120709.28	367731.71
33	R	6120349.51	367778.53	71	R	6120773.76	367734.74
34	R	6120353.04	367784.43	72	R	6120786.96	367740.36
35	R	6120358.91	367781.90	73	R	6120792.20	367740.45
36	R	6120359.74	367782.17	74	R	6120799.72	367743.04
37	R	6120362.12	367786.24	75	R	6120817.70	367736.76
38	R	6120363.79	367813.87	76	R	6120824.93	367731.32
				77	R	6120833.61	367729.40

Taško Nr.	Kodas	X	Y
78	R	6120843.56	367720.44
79	R	6120851.03	367717.59
80	R	6120858.77	367711.67
81	R	6120875.29	367702.30
82	R	6120897.32	367684.19
83	R	6120911.03	367679.24
84	R	6120917.18	367678.39
85	R	6120933.07	367662.15
86	R	6120938.65	367665.75
87	R	6120949.13	367665.39
88	R	6120960.25	367665.83
89	R	6120963.49	367663.37
90	R	6120983.81	367669.65
91	R	6120993.81	367676.14
92	R	6121005.93	367674.75
93	R	6121013.02	367674.86
94	R	6121023.92	367684.77
95	R	6121035.59	367684.72
96	R	6121038.27	367687.36
97	R	6121045.22	367686.92
98	R	6121057.13	367696.42
99	R	6121062.06	367695.94
100	R	6121070.36	367689.73
101	R	6121080.37	367690.12
102	R	6121090.91	367687.76
103	R	6121095.64	367688.71
104	R	6121114.88	367680.40
105	R	6121137.37	367676.17
106	R	6121161.77	367681.58
107	R	6121174.89	367684.49
108	R	6121175.08	367688.07
109	R	6121175.51	367696.62
110	R	6121126.33	367760.68
111	R	6121065.09	367769.13
112	R	6121052.34	367766.24
113	R	6120957.12	367771.69
114	R	6120959.35	367847.32
115	R	6120947.51	367848.64
116	R	6120906.19	367870.37
117	R	6120894.40	367871.22
118	R	6120886.18	367869.27
119	R	6120881.25	367863.98
120	R	6120876.41	367853.94
121	R	6120789.17	367845.20
122	R	6120786.92	367799.80
123	R	6120632.04	367811.49
124	R	6120467.82	367790.95
125	R	6120429.94	367872.58
126	R	6120286.00	367850.61
127	R	6120286.11	367850.70
128	R	6120286.00	367850.16
129	R	6120122.73	367720.73
130	R	6120083.24	367709.07
131	R	6120063.37	367741.20
132	R	6120040.77	367740.00
133	R	6120049.54	367717.37

Servituto rūšis

Eil. Nr.	Kodas	SERVITUTAS	Plotas m ²
-	-	-	-
-	-	-	-
-	-	-	-

SKLYPO CENTRO KOORDINATĖS

Koordinacijų sistema	Koordinatės X/Y	Planšetės nomenklatura
Sistema, kurioje vykdyti matavimai	X=6120657 Y=367764	33/44 - 4
Valstybinė LKS-1994	X=6120657 Y=367764	33/44 - 4

Žiniaraštį sudarė

(parašas) Indrius Kuklys 2M-M-78. (vardas ir pavardė, pažymėjimo Nr.) 2014.01.01 (data)

Duomenys apie žemės naudojimo apribojimus

Eil. Nr.	Kodas	Apribojimai	Žemės plotas, m ²
1	2	3	4
1	2	Kelių apsaugos zonos	526
2	26	Miško naudojimo apribojimai	72644
3	6	Žemės sklype įrengtos valstybei priklausančios melioracijos sistemos bei įrenginiai	4473
4	28	Vandens telkiniai	1015
5	29	Paviršinio vandens telkinių apsaugos zonos ir pakrantės apsaugos juostos	93050

Ištrauka iš Lietuvos Administracinių teisių pažeidimų kodekso:

47 straipsnis. Pastovių žemėnaudos riboženkių sunaikinimas arba gadinimas - užtraukia baudą nuo dviejų šimtų penkiasdešimties iki penkių šimtų litų.



14-21
439

NEKILNOJAMOJO TURTO REGISTRO CENTRINIO DUOMENŲ BANKO IŠRAŠAS

2018-02-06 09:59:05

1. Nekilnojamojo turto registre įregistruotas turtas:

Registro Nr.: 44/1204156
Registro tipas: Žemės sklypas
Sudarymo data: 2008-10-24
Pagėgių sav., Vilkyškių sen., Baltupėnų k.
Registro tvarkytojas: Valstybės įmonės Registrų centro Tauragės filialas

2. Nekilnojamieji daiktai:

2.1. Žemės sklypas
Pagėgių sav., Vilkyškių sen., Baltupėnų k.
Unikalus daikto numeris: 4400-1720-7615
Žemės sklypo kadastro numeris ir kadastro
vietovės pavadinimas: 8892/0006:24 Žukų k.v.
Daikto pagrindinė naudojimo paskirtis: Miškų ūkio
Žemės sklypo naudojimo būdas: Ūkinių miškų sklypai
Žemės sklypo plotas: 20.4895 ha
Miško žemės plotas: 20.4895 ha
Nusausintos žemės plotas: 0.2766 ha
Matavimų tipas: Žemės sklypas suformuotas atliekant kadastrinius
matavimus
Indeksuota žemės sklypo vertė: 43379 Eur
Indeksuota miško vertė: 43379 Eur
Indeksuota miško medynų vertė: 39394 Eur
Žemės sklypo vertė: 10698 Eur
Sklypo vertė be miško žemės ir medynų: 0 Eur
Miško žemės ir medynų vertė: 10698 Eur
Miško medynų vertė: 8207 Eur
Vidutinė rinkos vertė: 44804 Eur
Vidutinės rinkos vertės nustatymo data: 2017-10-30
Vidutinės rinkos vertės nustatymo būdas: Masinis vertinimas
Kadastro duomenų nustatymo data: 2017-10-30

3. Daikto priklausiniai iš kito registro: įrašų nėra

4. Nuosavybė:

4.1. Nuosavybės teisė
Savininkas: LIETUVOS RESPUBLIKA, a.k. 111105555
Daiktas: žemės sklypas Nr. 4400-1720-7615, aprašytas p. 2.1.
[registravimo pagrindas: 2008-10-20 Apskritis viršininko įsakymas Nr. V-2601
įrašas galioja: Nuo 2008-11-06

5. Valstybės ir savivaldybių žemės patikėjimo teisė:

5.1. Valstybinės žemės patikėjimo teisė
Patikėtinis: Valstybės įmonė Valstybinių miškų urėdija, a.k. 132340880
Daiktas: žemės sklypas Nr. 4400-1720-7615, aprašytas p. 2.1.
[registravimo pagrindas: 2017-12-20 Lietuvos Respublikos Vyriausybės nutarimas
Nr. 1077
2018-01-08 Priėmimo - perdavimo aktas
Nr. 1DPS-55-(4.27.)/VD-1
įrašas galioja: Nuo 2018-01-10

6. Kitos daiktinės teisės : įrašų nėra

7. Juridiniai faktai: įrašų nėra

8. Žymos: įrašų nėra

9. Specialiosios žemės ir miško naudojimo sąlygos:

- 9.1. **XXVI. Miško naudojimo apribojimai**
 Daiktas: žemės sklypas Nr. 4400-1720-7615, aprašytas p. 2.1.
 [registravimo pagrindas: 2018-01-11 Nacionalinės žemės tarnybos teritorinio skyriaus vedėjo sprendimas Nr. 34SK-57-(14.34.110.)
 Plotas: 20.4895 ha
 [rašas galioja: Nuo 2018-02-06
- 9.2. **XXIII. Naudingųjų iškasenų telkiniai**
 Daiktas: žemės sklypas Nr. 4400-1720-7615, aprašytas p. 2.1.
 [registravimo pagrindas: 2018-01-11 Nacionalinės žemės tarnybos teritorinio skyriaus vedėjo sprendimas Nr. 34SK-57-(14.34.110.)
 Plotas: 4.5862 ha
 [rašas galioja: Nuo 2018-02-06
- 9.3. **XXI. Žemės sklypai, kuriuose įrengtos valstybei priklausančios melioracijos sistemos bei įrenginiai**
 Daiktas: žemės sklypas Nr. 4400-1720-7615, aprašytas p. 2.1.
 [registravimo pagrindas: 2018-01-11 Nacionalinės žemės tarnybos teritorinio skyriaus vedėjo sprendimas Nr. 34SK-57-(14.34.110.)
 Plotas: 0.2766 ha
 [rašas galioja: Nuo 2018-02-06
- 9.4. **VI. Elektros linijų apsaugos zonos**
 Daiktas: žemės sklypas Nr. 4400-1720-7615, aprašytas p. 2.1.
 [registravimo pagrindas: 2018-01-11 Nacionalinės žemės tarnybos teritorinio skyriaus vedėjo sprendimas Nr. 34SK-57-(14.34.110.)
 Plotas: 0.447 ha
 [rašas galioja: Nuo 2018-02-06
- 9.5. **II. Kelių apsaugos zonos**
 Daiktas: žemės sklypas Nr. 4400-1720-7615, aprašytas p. 2.1.
 [registravimo pagrindas: 2018-01-11 Nacionalinės žemės tarnybos teritorinio skyriaus vedėjo sprendimas Nr. 34SK-57-(14.34.110.)
 Plotas: 3.6695 ha
 [rašas galioja: Nuo 2018-02-06

10. Daikto registravimas ir kadastro žymos:

- 10.1. **Kadastrinius matavimus atliko (kadastro žyma)**
ANTANAS STEPULAITIS
 Daiktas: žemės sklypas Nr. 4400-1720-7615, aprašytas p. 2.1.
 [registravimo pagrindas: 2008-09-03 Kvalifikacijos pažymėjimas Nr. 2M-M-607
 2017-10-30 Nekilnojamojo daikto kadastro duomenų byla
 [rašas galioja: Nuo 2018-02-06
- 10.2. **Kadastro duomenų tikslinimas (daikto registravimas)**
 Daiktas: žemės sklypas Nr. 4400-1720-7615, aprašytas p. 2.1.
 [registravimo pagrindas: 2017-10-30 Nekilnojamojo daikto kadastro duomenų byla
 2018-01-11 Nacionalinės žemės tarnybos teritorinio skyriaus vedėjo sprendimas Nr. 34SK-57-(14.34.110.)
 [rašas galioja: Nuo 2018-02-06
- 10.3. **Suformuotas naujas (daikto registravimas)**
 Daiktas: žemės sklypas Nr. 4400-1720-7615, aprašytas p. 2.1.
 [registravimo pagrindas: 2008-10-20 Apskritis viršininko įsakymas Nr. V-2601
 [rašas galioja: Nuo 2008-11-06

11. Registro pastabos ir nuorodos: įrašų nėra

12. Kita informacija: įrašų nėra

13. Informacija apie duomenų sandoriui tikslinimą: įrašų nėra

2018-02-06 09:59:06

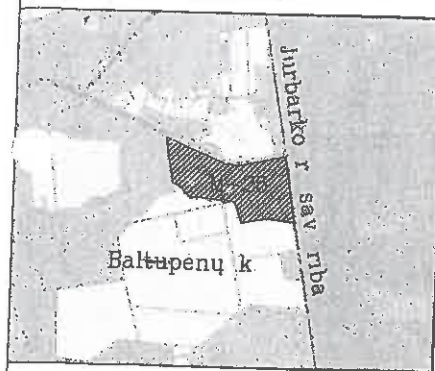
Dokumentą atspausdino
 Vyresnioji registratorė



RAIMONDA
 GIMBUTIENĖ

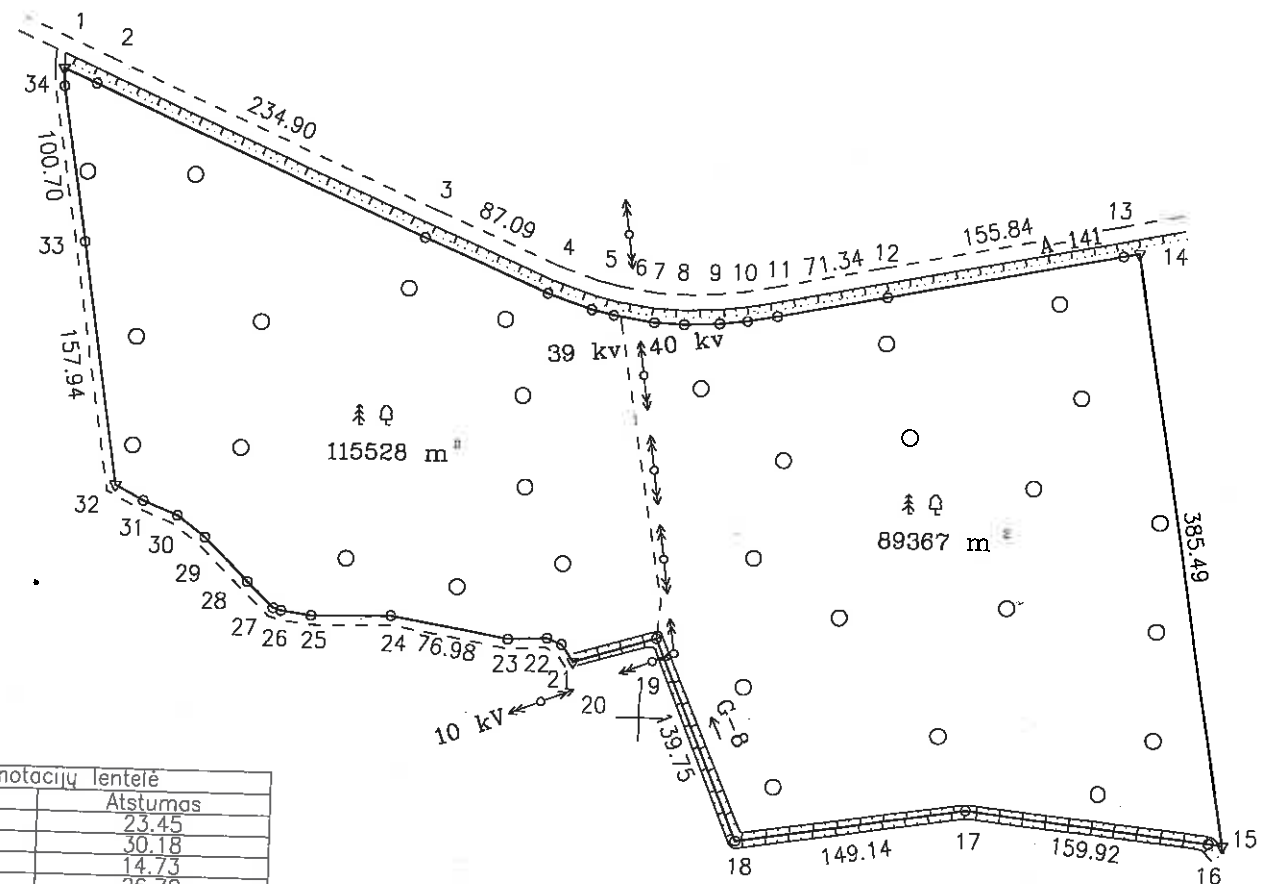
ŽEMĖS SKLYPO PLANAS M 1:5000

Sklypo plotas 204895 m²



Kadastro:	vietovė	Žukų	blokas	sklypas
Žemės sklypo kadastro Nr.		8 8 9 2 0 0 0 6 0 0 2 4		
Gatvė, namo Nr.	Skł. proj. Nr. M-25			
Kaimas (miestelis)	BALTUPĖNŲ			
Seniūnija	VILKYŠKIŲ			
Miestas (rajonas)	PAGEGIŲ			
Apskritis	TAURAGĖS			

Gretimybė	Gretimo žemės sklypo kadastro Nr.	Pastabos
1-14	8892/7001:0005	Valstybės žemė, Kelias A-141
14-15	9489/0004:0010	Valstybės žemė
15-20	8892/0006:0012	Privati žemė
20-1		Valstybės žemė, 6 m. kelias



388500
6108000

Gretimybė	Atstumas
1-2	23.45
4-5	30.18
5-6	14.73
6-7	26.70
7-8	19.41
8-9	22.59
9-10	17.98
10-11	19.57
13-14	10.58
15-16	8.65
19-20	55.88
20-21	13.14
21-22	10.13
22-23	25.61
24-25	51.22
25-26	19.87
26-27	5.19
27-28	23.99
28-29	39.54
29-30	22.75
30-31	24.25
31-32	20.76
34-1	11.59

Kopija tikrai
 Nacionalinės žemės tarnybos prie ŽŪM
 Tauragės ir Pagėgių skyriaus
 vyresnioji specialistė
 Gražina Sneiderienė
 2018-08-03

**ŽEMĖS SKLYPO RIBOS
 PAŽYMĖTOS KADASTRO ŽEMĖLAPYJE**
 2018-01-26
 VI Registrų centro Tauragės filialas

Kadastro specialistas (pareigos) Česlovas Dimantus (vardas, pavardė)

Su paženklinimais vietovėje žemės sklypo ribomis, aprašytomis 2017... m. ... 10 ... mėn. 30 d. žemės sklypo paženklinimo-parodymo akte, ir nustatytu plotu sutinku:
 Žemės savininkas (naudotojas):

VI. "Jurbarko miškų urėdija" (vardas, pavardė) Vyr. miškininkas Mindaugas Grybauskas (parašas) 2017-10-30 (data)

Nacionalinė žemės tarnyba prie Žemės ūkio ministerijos Jurbarko skyriaus
 Nacionalinės žemės tarnybos prie ŽŪM
 Tauragės ir Pagėgių skyriaus
 vyriausioji specialistė
 Patikrinusi: Dainora Jurgutienė (parašas) 2018-01-02 (data)
 Suderinti: (parašas) (vardas, pavardė) (data)

UAB "ARCHIGRUPĖ"
 į.k. 302509419

Pareigos vykdytojas asistentė
 Parašas (parašas)
 Vardas, pavardė Antanas Stepulaitis (vardas, pavardė)
 Data 2017-10-30 (data)

ŽEMĖS SKLYPO PLANAS M 1:5000

Sklypo plotas 204895 ²

Žemės sklypo kadastro Nr. 8 8 9 2 0 0 0 6 0 0 2 4

KOORDINACIŲ ŽINIARAŠTIS

Koordinacių sistema LKS-94						
Taško Nr.	Kodas	X	Y	Taško Nr.	Kodas	Y
1	R	6108407.93	388615.07			
2	R	6108398.57	388636.57			
3	R	6108304.89	388851.98			
4	R	6108271.10	388932.25			
5	R	6108261.67	388960.92			
6	R	6108258.31	388975.26			
7	R	6108254.37	389001.67			
8	R	6108253.48	389021.06			
9	R	6108254.51	389043.63			
10	R	6108256.49	389061.50			
11	R	6108259.89	389080.77			
12	R	6108273.71	389150.76			
13	R	6108303.84	389303.66			
14	R	6108305.88	389314.04			
15	R	6107925.90	389378.97			
16	R	6107926.87	389370.37			
17	R	6107944.72	389211.45			
18	R	6107922.13	389064.03			
19	R	6108050.82	389009.55			
20	R	6108034.47	388956.12			
21	R	6108045.19	388948.52			
22	R	6108048.82	388939.06			
23	R	6108047.64	388913.48			
24	R	6108060.81	388837.64			
25	R	6108060.01	388786.43			
26	R	6108062.80	388766.76			
27	R	6108064.31	388761.79			
28	R	6108080.93	388744.49			
29	R	6108108.71	388716.36			
30	R	6108122.38	388698.18			
31	R	6108131.41	388675.67			
32	R	6108141.09	388657.30			
33	R	6108297.08	388632.57			
34	R	6108396.36	388615.74			

SKLYPO CENTRO KOORDINATĖS		
Koordinacių sistema	Koordinatės X/Y	Planseto nomenklatura
Sistema, kurioje vykdyti matavimai	X=6108142 Y=388978	37/41
Valstybinė LKS-1994	X=6108142 Y=388978	37/41

Žiniaraštį sudarė	Antanas Stepulaitis 2M-M-607 <small>(parūšė)</small> <small>(vardas ir pavardė)</small>	2017-10-30 <small>(data)</small>
-------------------	--	-------------------------------------

Duomenys apie žemės naudojimo apribojimus

Eil. Nr.	Kodas	Apribojimai	Žemės plotas, m ²
1	2	3	4
1	2	II. Kelių apsaugos zonos	36695
2	6	VI. Elektros linijų apsaugos zonos	4470
3	21	XXI. Žemės sklypai, kuriuose įrengtos valstybei priklausanti melioracijos sistemos bei įrenginiai	2766
4	23	XXII. Naudingųjų iškasenų telkiniai	45862
5	25	XXVI. Miško naudojimo apribojimai	204895

SERVITUTAS

Eil. Nr.	Kodas	Servituto rūšis	Plotas m ²
-	-	-	-
-	-	-	-
-	-	-	-

Įtraukta iš Lietuvos Administracinių teisių pažeidimų kodekso:

112 straipsnis Pastovių žemėnaudos ribojimų sunaikinimas arba gadinimas - užtraukia baudą nuo septynioliasdešimt iki vieno šimto keturiasdešimt eurų.



442

NEKILNOJAMOJO TURTO REGISTRO CENTRINIO DUOMENŲ BANKO IŠRAŠAS

1. Nekilnojamojo turto registre įregistruotas turtas: 2018-11-20 09:16:37

Registro Nr.: 44/2222019
Registro tipas: Žemės sklypas
Sudarymo data: 2018-03-27
Šilalės r. sav., Didkiemio sen., Spraudaičių k.
Registro tvarkytojas: Valstybės įmonės Registrų centro Tauragės filialas

2. Nekilnojamieji daiktai:

2.1.

Žemės sklypas
Šilalės r. sav., Didkiemio sen., Spraudaičių k.
Unikalus daikto numeris: 4400-4976-2696
Žemės sklypo kadastro numeris ir kadastro vietovės pavadinimas: 8750/0004:161 Pajūrio k.v.
Daikto pagrindinė naudojimo paskirtis: Miškų ūkio
Žemės sklypo naudojimo būdas: Ūkinių miškų sklypai
Žemės sklypo plotas: 3.8306 ha
Kelių plotas: 3.8306 ha
Žemės ūkio naudmenų našumo balas: 33.2
Matavimų tipas: Žemės sklypas suformuotas atliekant kadastrinius matavimus
Indeksuota žemės sklypo vertė: 22632 Eur
Žemės sklypo vertė: 14146 Eur
Vidutinė rinkos vertė: 4290 Eur
Vidutinės rinkos vertės nustatymo data: 2018-11-20
Vidutinės rinkos vertės nustatymo būdas: Masinis vertinimas
Kadastro duomenų nustatymo data: 2017-09-29

3. Daikto priklausiniai iš kito registro: įrašų nėra

4. Nuosavybė:

4.1.

Nuosavybės teisė
Savininkas: LIETUVOS RESPUBLIKA, a.k. 111105555
Daiktas: žemės sklypas Nr. 4400-4976-2696, aprašytas p. 2.1.
Įregistravimo pagrindas: 2018-03-21 Nacionalinės žemės tarnybos teritorinio skyriaus vedėjo sprendimas Nr. 33SK-287-(14.33.110.)
Įrašas galioja: Nuo 2018-03-29

5. Valstybės ir savivaldybių žemės patikėjimo teisė:

5.1.

Valstybinės žemės patikėjimo teisė
Patikėtinis: Nacionalinė žemės tarnyba prie Žemės ūkio ministerijos, a.k. 188704927
Daiktas: žemės sklypas Nr. 4400-4976-2696, aprašytas p. 2.1.
Įregistravimo pagrindas: 2018-03-21 Nacionalinės žemės tarnybos teritorinio skyriaus vedėjo sprendimas Nr. 33SK-287-(14.33.110.)
Įrašas galioja: Nuo 2018-03-29

6. Kitos daiktinės teisės : įrašų nėra

7. Juridiniai faktai: įrašų nėra

8. Žymos: įrašų nėra

9. Specialiosios žemės ir miško naudojimo sąlygos:

9.1.

XXIX. Paviršinio vandens telkinių pakrantės apsaugos juostos
Daiktas: žemės sklypas Nr. 4400-4976-2696, aprašytas p. 2.1.
Įregistravimo pagrindas: 2018-03-21 Nacionalinės žemės tarnybos teritorinio skyriaus vedėjo sprendimas Nr. 33SK-287-(14.33.110.)
Plotas: 0.008 ha
Įrašas galioja: Nuo 2018-03-29

9.2.

XXIX. Paviršinio vandens telkinių apsaugos zonos

443

Daiktas: žemės sklypas Nr. 4400-4976-2696, aprašytas p. 2.1.
[registravimo pagrindas: 2018-03-21 Nacionalinės žemės tarnybos teritorinio skyriaus
vedėjo sprendimas Nr. 33SK-287-(14.33.110.)

Plotas: 0.008 ha

[rašas galioja: Nuo 2018-03-29

9.3.

II. Kelių apsaugos zonos

Daiktas: žemės sklypas Nr. 4400-4976-2696, aprašytas p. 2.1.
[registravimo pagrindas: 2018-03-21 Nacionalinės žemės tarnybos teritorinio skyriaus
vedėjo sprendimas Nr. 33SK-287-(14.33.110.)

Plotas: 0.0168 ha

[rašas galioja: Nuo 2018-03-29

10. Daikto registravimas ir kadastro žymos:

10.1.

Kadastru duomenų tikslinimas (daikto registravimas)

Daiktas: žemės sklypas Nr. 4400-4976-2696, aprašytas p. 2.1.
[registravimo pagrindas: 2018-11-09 Nacionalinės žemės tarnybos teritorinio skyriaus
vedėjo įsakymas Nr. 33V-1002-(14.33.2.)

Plotas: 3.8306 ha

[rašas galioja: Nuo 2018-11-20

10.2.

Kadastrinius matavimus atliko (kadastro žyma)
ROLANDAS GRUODIS

Daiktas: žemės sklypas Nr. 4400-4976-2696, aprašytas p. 2.1.
[registravimo pagrindas: 2008-06-11 Kvalifikacijos pažymėjimas Nr. 2M-M-271
2017-09-29 Nekilnojamojo daikto kadastru duomenų byla

[rašas galioja: Nuo 2018-03-29

10.3.

Suformuotas naujas (daikto registravimas)

Daiktas: žemės sklypas Nr. 4400-4976-2696, aprašytas p. 2.1.
[registravimo pagrindas: 2018-03-21 Nacionalinės žemės tarnybos teritorinio skyriaus
vedėjo sprendimas Nr. 33SK-287-(14.33.110.)

[rašas galioja: Nuo 2018-03-29

11. Registro pastabos ir nuorodos:
Statinių registro Nr. 44/1598784.

12. Kita informacija: įrašų nėra

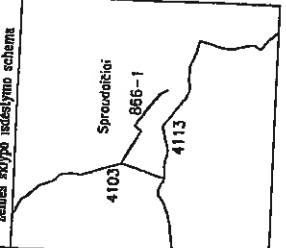
13. Informacija apie duomenų sandoriui tikslinimą: įrašų nėra

2018-11-20 09:16:37

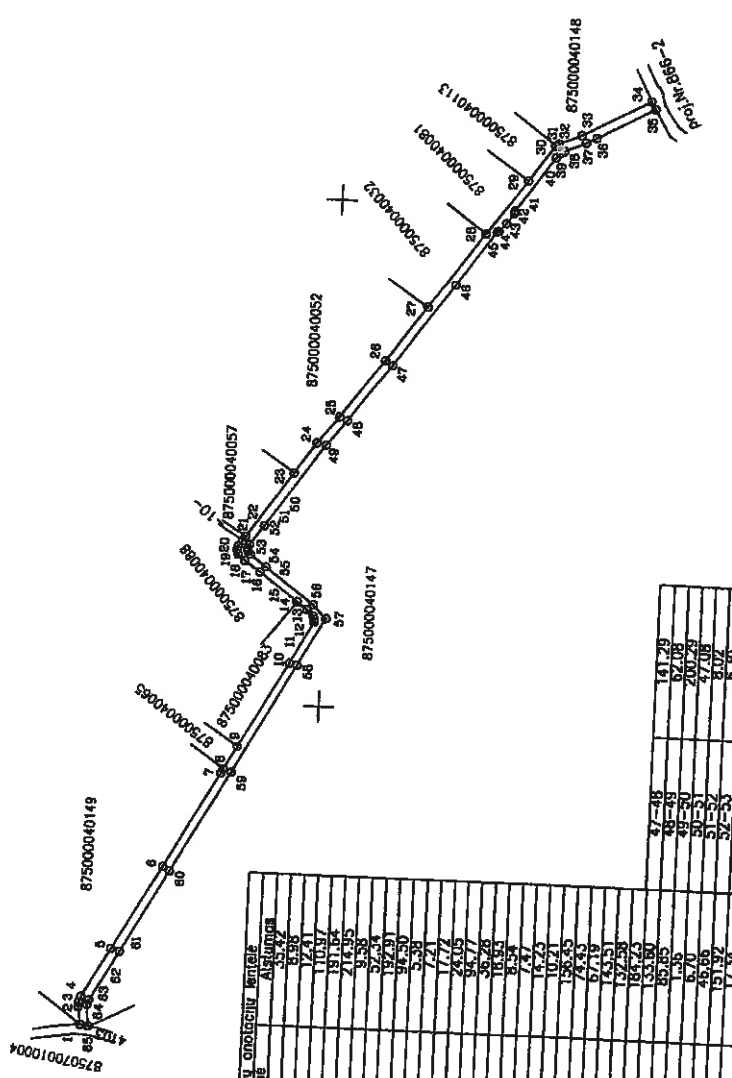
Dokumentą atspausdino

 JONAS KAČINAUSKAS

ŽEMĖS SKLYPO PLANAS M 1:10000
Sklypo plotas 38306 m²



+ x=6144000.00
+ y=379000.00



Užrašymai	Atskaita	Plotas
1-6	141.29	141.29
7-8	27.08	27.08
9-10	32.00	32.00
11-12	47.00	47.00
13-14	10.00	10.00
15-16	10.00	10.00
17-18	10.00	10.00
19-20	10.00	10.00
21-22	10.00	10.00
23-24	10.00	10.00
25-26	10.00	10.00
27-28	10.00	10.00
29-30	10.00	10.00
31-32	10.00	10.00
33-34	10.00	10.00
35-36	10.00	10.00
37-38	10.00	10.00
39-40	10.00	10.00
41-42	10.00	10.00
43-44	10.00	10.00
45-46	10.00	10.00
47-48	10.00	10.00
49-50	10.00	10.00
51-52	10.00	10.00
53-54	10.00	10.00
55-56	10.00	10.00
57-58	10.00	10.00
59-60	10.00	10.00
61-62	10.00	10.00
63-64	10.00	10.00
65-66	10.00	10.00
67-68	10.00	10.00
69-70	10.00	10.00
71-72	10.00	10.00
73-74	10.00	10.00
75-76	10.00	10.00
77-78	10.00	10.00
79-80	10.00	10.00
81-82	10.00	10.00
83-84	10.00	10.00
85-86	10.00	10.00
87-88	10.00	10.00
89-90	10.00	10.00
91-92	10.00	10.00
93-94	10.00	10.00
95-96	10.00	10.00
97-98	10.00	10.00
99-100	10.00	10.00

Kadastriz:	vieta:	Pajūris	sklypas
	Žemės sklypo kadastrinis Nr.:	8 7 5 0 0 0 4 0 1 4 7	4 1 4 7
Gatvė, namo Nr.	proj. Nr. 866-1		
Kaimas (miestelis)	Spraudėičių		
Semionija	Indiškio		
Miestas (rajonas)	Silalė		
Apskritis	Tauragės		

Užrašymai	Užrašymai	Užrašymai
1-6	8750/4:149	Pastabas
8-9	8750/4:06	kadastr. mat.
9-15	8750/4:83	
16-21	8750/4:88	kelias lkm.
22-23	8750/4:57	
23-27	8750/4:52	
27-28	8750/4:52	
28-29	8750/4:81	
29-31	8750/4:113	
31-34	8750/4:148	
34-35		
35-64	8750/4:147	kadastr. mat.
64-1	8750/7001:4	proj. Nr. 866-2 kadastr. mat.

Su patvirtintomis vietovės žemės sklypo ribomis, apsislytomis 2017m. rugpjūtį min. 20 d. žemės sklypo pažeminimo-parašymo akta, ir nuolatų patal. duobute: VI Tauragės miškų urėdijos miškų urėdas Rihertas Piečia

2017-10-25 (raš.)

Medžiagos žemės lavybos prie žemės ūkio ministerijos
Silaigė
Maciūskaitė Žemės urėdijos prie ŽŪM
SUDARINĖ: Sireikškaitė-Šuš...
Romualdas Bukauskas (raš.)
A.V. (jeigu reikalingas įrašyti pavardę)

2018-03-05 (raš.)

R. Gruodžio
Jausis kodas 30297988
Vardas, pavardė
Jausis Gruodis
318. Gruodis vadėja (parašas)
Sireikškaitė-Šuš... (parašas)
Vardas, pavardė

ŽEMĖS SKLYPO RIBOS
PAŽYMĖTOS KADASTRINIŲ ŽEMELAPYJE
2017-03-05
VI Registrų centro Tauragės filialas
318. Gruodis vadėja (parašas)
Sireikškaitė-Šuš... (parašas)
Vardas, pavardė



445

NEKILNOJAMOJO TURTO REGISTRO CENTRINIO DUOMENŲ BANKO IŠRAŠAS

1. Nekilnojamojo turto registre įregistruotas turtas: 2018-11-20 09:26:56

Registro Nr.: 44/2222020
Registro tipas: Žemės sklypas
Sudarymo data: 2018-03-27

Šilalės r. sav., Didkiemio sen., Spraudaičių k.
Registro tvarkytojas: Valstybės įmonės Registrų centro Tauragės filialas

2. Nekilnojamieji daiktai:

2.1.

Žemės sklypas

Šilalės r. sav., Didkiemio sen., Spraudaičių k.

Unikalus daikto numeris: 4400-4976-2774

Žemės sklypo kadastro numeris ir kadastro

vietovės pavadinimas: 8750/0004:162 Pajūrio k.v.

Daikto pagrindinė naudojimo paskirtis: Miškų ūkio

Žemės sklypo naudojimo būdas: Ūkinių miškų sklypai

Žemės sklypo plotas: 5.0102 ha

Kelių plotas: 5.0102 ha

Žemės ūkio naudmenų našumo balas: 33.2

Matavimų tipas: Žemės sklypas suformuotas atliekant kadastrinius matavimus

Indeksuota žemės sklypo vertė: 29602 Eur

Žemės sklypo vertė: 18501 Eur

Vidutinė rinkos vertė: 5590 Eur

Vidutinės rinkos vertės nustatymo data: 2018-11-20

Vidutinės rinkos vertės nustatymo būdas: Masinis vertinimas

Kadastro duomenų nustatymo data: 2017-09-29

3. Daikto priklausiniai iš kito registro: įrašų nėra

4. Nuosavybė:

4.1.

Nuosavybės teisė

Savininkas: LIETUVOS RESPUBLIKA, a.k. 111105555

Daiktas: žemės sklypas Nr. 4400-4976-2774, aprašytas p. 2.1.

Įregistravimo pagrindas: 2018-03-21 Nacionalinės žemės tarnybos teritorinio skyriaus
vedėjo sprendimas Nr. 33SK-286-(14.33.110.)

Įrašas galioja: Nuo 2018-03-29

5. Valstybės ir savivaldybių žemės patikėjimo teisė:

5.1.

Valstybinės žemės patikėjimo teisė

Patikėtinis: Nacionalinė žemės tarnyba prie Žemės ūkio ministerijos, a.k.
188704927

Daiktas: žemės sklypas Nr. 4400-4976-2774, aprašytas p. 2.1.

Įregistravimo pagrindas: 2018-03-21 Nacionalinės žemės tarnybos teritorinio skyriaus
vedėjo sprendimas Nr. 33SK-286-(14.33.110.)

Įrašas galioja: Nuo 2018-03-29

6. Kitos daiktinės teisės: įrašų nėra

7. Juridiniai faktai: įrašų nėra

8. Žymos: įrašų nėra

9. Specialiosios žemės ir miško naudojimo sąlygos:

9.1.

XXIX. Paviršinio vandens telkinių pakrantės apsaugos juostos

Daiktas: žemės sklypas Nr. 4400-4976-2774, aprašytas p. 2.1.

Įregistravimo pagrindas: 2018-03-21 Nacionalinės žemės tarnybos teritorinio skyriaus
vedėjo sprendimas Nr. 33SK-286-(14.33.110.)

Plotas: 0.0098 ha

Įrašas galioja: Nuo 2018-03-29

9.2.

XXIX. Paviršinio vandens telkinių apsaugos zonos

446

9.3. Daiktas: žemės sklypas Nr. 4400-4976-2774, aprašytas p. 2.1.
[registravimo pagrindas: 2018-03-21 Nacionalinės žemės tarnybos teritorinio skyriaus
vedėjo sprendimas Nr. 33SK-286-(14.33.110.)
Plotas: 0.29 ha
[rašas galioja: Nuo 2018-03-29

II. Kelių apsaugos zonos
Daiktas: žemės sklypas Nr. 4400-4976-2774, aprašytas p. 2.1.
[registravimo pagrindas: 2018-03-21 Nacionalinės žemės tarnybos teritorinio skyriaus
vedėjo sprendimas Nr. 33SK-286-(14.33.110.)
Plotas: 3.42 ha
[rašas galioja: Nuo 2018-03-29

10. Daikto registravimas ir kadastro žymos:

10.1. Kadastro duomenų tikslinimas (daikto registravimas)
Daiktas: žemės sklypas Nr. 4400-4976-2774, aprašytas p. 2.1.
[registravimo pagrindas: 2018-11-09 Nacionalinės žemės tarnybos teritorinio skyriaus
vedėjo įsakymas Nr. 33VJ-1003-(14.33.2.)
Plotas: 5.0102 ha
[rašas galioja: Nuo 2018-11-20

10.2. Kadastrinius matavimus atliko (kadastro žyma)
ROLANDAS GRUODIS
Daiktas: žemės sklypas Nr. 4400-4976-2774, aprašytas p. 2.1.
[registravimo pagrindas: 2008-06-11 Kvalifikacijos pažymėjimas Nr. 2M-M-271
2017-09-29 Nekilnojamojo daikto kadastro duomenų byla
[rašas galioja: Nuo 2018-03-29

10.3. Suformuotas naujas (daikto registravimas)
Daiktas: žemės sklypas Nr. 4400-4976-2774, aprašytas p. 2.1.
[registravimo pagrindas: 2018-03-21 Nacionalinės žemės tarnybos teritorinio skyriaus
vedėjo sprendimas Nr. 33SK-286-(14.33.110.)
[rašas galioja: Nuo 2018-03-29


11. Registro pastabos ir nuorodos:
Statinių registro Nr. 44/1597450.

12. Kita informacija: įrašų nėra

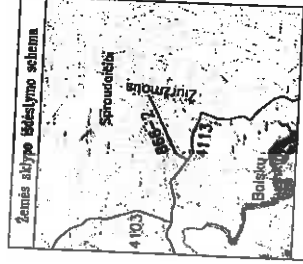
13. Informacija apie duomenų sandoriui tikslinimą: įrašų nėra

Dokumentą atspausdino

2018-11-20 09:26:56

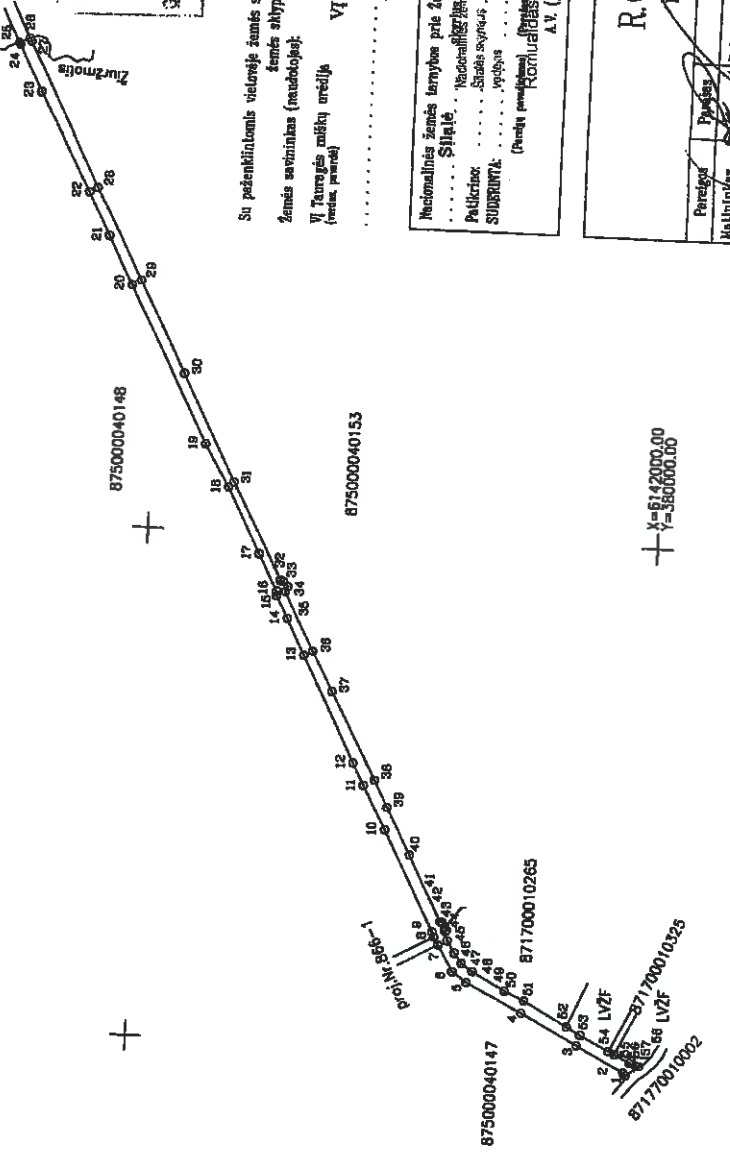
 JONAS KAČINAUSKAS

ŽEMĖS SKLYPO PLANAS M 1:10000
Sklypo plotas 50102 m²



Kadastrinė viėlavė	Pajūrio	aktyvas
Žemės sklypo kadastro Nr.	8 7 5 0 0 0 0 4 0 1 6 2	
Gatvė, namo Nr.	proj. Nr. 806-2	
Kaimas (miestelis)	Spraudaičių	
Semtinija	Dūkianės	
Miestas (regionas)	Šilutė	
Apskrėtis	Tauragė	

Creimybė	Creilimo žemės sklypo kadastro Nr.	Pastabas
1-7	8750/4:147	kadastr. mat.
7-8		proj. Nr. 806-1
8-25	8750/4:148	kadastr. mat.
25-28		kelias
28-43	8750/4:153	kadastr. mat.
43-52	8717/1:365	kadastr. mat.
52-54		LVP
54-55	8717/3:26	
55-58		LVP
58-1	8717/700:2	kadastr. mat.



Creimybė	Plotas	Plotas
1-2	106.35	106.35
2-3	176.35	176.35
3-4	177.37	177.37
4-5	39.71	39.71
5-6	17.34	17.34
6-7	10.80	10.80
7-8	38.36	38.36
8-9	38.36	38.36
9-10	60.17	60.17
10-11	38.36	38.36
11-12	38.36	38.36
12-13	38.36	38.36
13-14	38.36	38.36
14-15	38.36	38.36
15-16	38.36	38.36
16-17	38.36	38.36
17-18	38.36	38.36
18-19	38.36	38.36
19-20	38.36	38.36
20-21	38.36	38.36
21-22	38.36	38.36
22-23	38.36	38.36
23-24	38.36	38.36
24-25	38.36	38.36
25-26	38.36	38.36
26-27	38.36	38.36
27-28	38.36	38.36
28-29	38.36	38.36
29-30	38.36	38.36
30-31	38.36	38.36
31-32	38.36	38.36
32-33	38.36	38.36
33-34	38.36	38.36
34-35	38.36	38.36
35-36	38.36	38.36
36-37	38.36	38.36
37-38	38.36	38.36
38-39	38.36	38.36
39-40	38.36	38.36
40-41	38.36	38.36
41-42	38.36	38.36
42-43	38.36	38.36
43-44	38.36	38.36
44-45	38.36	38.36
45-46	38.36	38.36
46-47	38.36	38.36
47-48	38.36	38.36
48-49	38.36	38.36
49-50	38.36	38.36
50-51	38.36	38.36
51-52	38.36	38.36
52-53	38.36	38.36
53-54	38.36	38.36
54-55	38.36	38.36
55-56	38.36	38.36
56-57	38.36	38.36
57-58	38.36	38.36
58-1	38.36	38.36

ŽEMĖS SKLYPO RUBROS
PAŽYMTOS KADASTRO ŽEMELAPYJE
2017-03-27
VI Registrų centro Tauragės filialas
SIS GUPDPA VIEBIEB (paėmpis) EIRIUS JANKAUSKIS (vardas, pavardė)

Su pažėnklinimais vietovė žemės sklypo ribomis, aprašymais 2017m. rugpjūtį mėn. 29 d.
žemės sklypo pažėnklinimo-paraėymo akte, ir nustatyta plotu sutiktė:
žemės savininkas (nuėdėtojas):
VI Tauragės miėkų urėdijė
miėkų urėdas
Robertas Plecia

Nacionalinis žemės tarnybas prie žemės ūkio ministerijos
Šilutė, Nacionalinis žemės tarnybos prie ŽŪM
Policijos: Šilutės apskrėtis
SUDERINTI: (paėmė savininkas) Robertas Plecia (paraėmas)
Stalės sklypas: 103-0-5
Roniūnėlis buvėsiėsiėkis
A.V. (jeigu reikalingas buvėsiėsiėkis patvirtinti)

R. Grudžio II
Jamais kodas 30087008

Paraėpa	Prašė	Deba
Mahlinė	Robertas Plecia	2017-08-29
	Robertas Plecia	



447



VALSTYBĖS ĮMONĖ REGISTRŲ CENTRAS
Vincu Kudirkos g. 18-3, 03105 Vilnius, tel. (8 5) 2688 262, faks. (8 5) 2688 311, el.p. info@registrucentras.lt

NEKILNOJAMOJO TURTO REGISTRO CENTRINIO DUOMENŲ BANKO IŠRAŠAS

2018-08-08 08:47:56

1. Nekilnojamojo turto registre įregistruotas turtas:

Registro Nr.: 44/2269956
Registro tipas: Žemės sklypas
Sudarymo data: 2018-08-03

Šilalės r. sav., Šilalės kaimiškoji sen., Biržų Lauko k.
Registro tvarkytojas: Valstybės įmonės Registrų centro Tauragės filialas

2. Nekilnojamieji daiktai:

2.1.

Žemės sklypas

Šilalės r. sav., Šilalės kaimiškoji sen., Biržų Lauko k.

Aprašymas / pastabos: Miško medynų vertė prilyginta indeksuotai medynų vertei.
Unikalus daikto numeris: 4400-5051-7565

Žemės sklypo kadastro numeris ir kadastro

vietovės pavadinimas: 8744/0006:62 Obelyno k.v.

Daikto pagrindinė naudojimo paskirtis: Miškų ūkio

Žemės sklypo naudojimo būdas: Ūkinių miškų sklypai

Žemės sklypo plotas: 1.5878 ha

Žemės ūkio naudmenų plotas viso: 0.7998 ha

iš jo: ariamos žemės plotas: 0.7998 ha

Miško žemės plotas: 0.0300 ha

Kitos žemės plotas: 0.7580 ha

Žemės ūkio naudmenų našumo balas: 20.2

Matavimų tipas: Žemės sklypas suformuotas atliekant kadastrinius matavimus

Indeksuota žemės sklypo vertė: 406 Eur

Indeksuota žemės sklypo vertė be miško: 294 Eur

Indeksuota miško vertė: 112 Eur

Indeksuota miško medynų vertė: 106 Eur

Žemės sklypo vertė: 210 Eur

Sklypo vertė be miško žemės ir medynų: 184 Eur

Miško žemės ir medynų vertė: 26 Eur

Miško medynų vertė: 22 Eur

Vidutinė rinkos vertė: 1486 Eur

Vidutinės rinkos vertės nustatymo data: 2018-08-08

Vidutinės rinkos vertės nustatymo būdas: Masinis vertinimas

Kadastro duomenų nustatymo data: 2018-03-22

3. Daikto priklausiniai iš kito registro: įrašų nėra

4. Nuosavybė:

4.1.

Nuosavybės teisė

Savininkas: LIETUVOS RESPUBLIKA, a.k. 111105555

Daiktas: žemės sklypas Nr. 4400-5051-7565, aprašytas p. 2.1.

[registravimo pagrindas: 2018-08-01 Nacionalinės žemės tarnybos teritorinio skyriaus vedėjo sprendimas Nr. 33SK-857-(14.33.110.)

[rašas galioja: Nuo 2018-08-08

5. Valstybės ir savivaldybių žemės patikėjimo teisė:

5.1.

Valstybinės žemės patikėjimo teisė

Patikėtinis: Nacionalinė žemės tarnyba prie Žemės ūkio ministerijos, a.k. 188704927

Daiktas: žemės sklypas Nr. 4400-5051-7565, aprašytas p. 2.1.

[registravimo pagrindas: 2018-08-01 Nacionalinės žemės tarnybos teritorinio skyriaus vedėjo sprendimas Nr. 33SK-857-(14.33.110.)

[rašas galioja: Nuo 2018-08-08

6. Kitos daiktinės teisės : įrašų nėra

7. Juridiniai faktai: įrašų nėra

8. Žymos: įrašų nėra

9. Specialiosios žemės ir miško naudojimo sąlygos:

9.1.

XXVI. Miško naudojimo apribojimai
Daiktas: žemės sklypas Nr. 4400-5051-7565, aprašytas p. 2.1.
[registravimo pagrindas: 2018-08-01 Nacionalinės žemės tarnybos teritorinio skyriaus
vedėjo sprendimas Nr. 33SK-857-(14.33.110.)
Plotas: 0.03 ha
[rašas galioja: Nuo 2018-08-08

10. Daikto registravimas ir kadastro žymos:

10.1.

Kadastrinius matavimus atliko (kadastro žyma)
GEDAS SAKALAUSKAS
Daiktas: žemės sklypas Nr. 4400-5051-7565, aprašytas p. 2.1.
[registravimo pagrindas: 2011-04-28 Kvalifikacijos pažymėjimas Nr. 2M-M-1232
2018-03-22 Nekilnojamojo daikto kadastro duomenų byla
[rašas galioja: Nuo 2018-08-08

10.2.

Suformuotas naujas (daikto registravimas)
Daiktas: žemės sklypas Nr. 4400-5051-7565, aprašytas p. 2.1.
[registravimo pagrindas: 2018-08-01 Nacionalinės žemės tarnybos teritorinio skyriaus
vedėjo sprendimas Nr. 33SK-857-(14.33.110.)
[rašas galioja: Nuo 2018-08-08

11. Registro pastabos ir nuorodos: įrašų nėra

12. Kita informacija: įrašų nėra

13. Informacija apie duomenų sandoriui tikslinimą: įrašų nėra

2018-08-08 08:47:56

Dokumentą atspausdino Vyresnysis
registratorius



RIMANTAS
ŠIMAITIS

