

Žemės sklypo išdėstymo schema



ŽEMĖS SKLYPO PLANAS M 1:1000

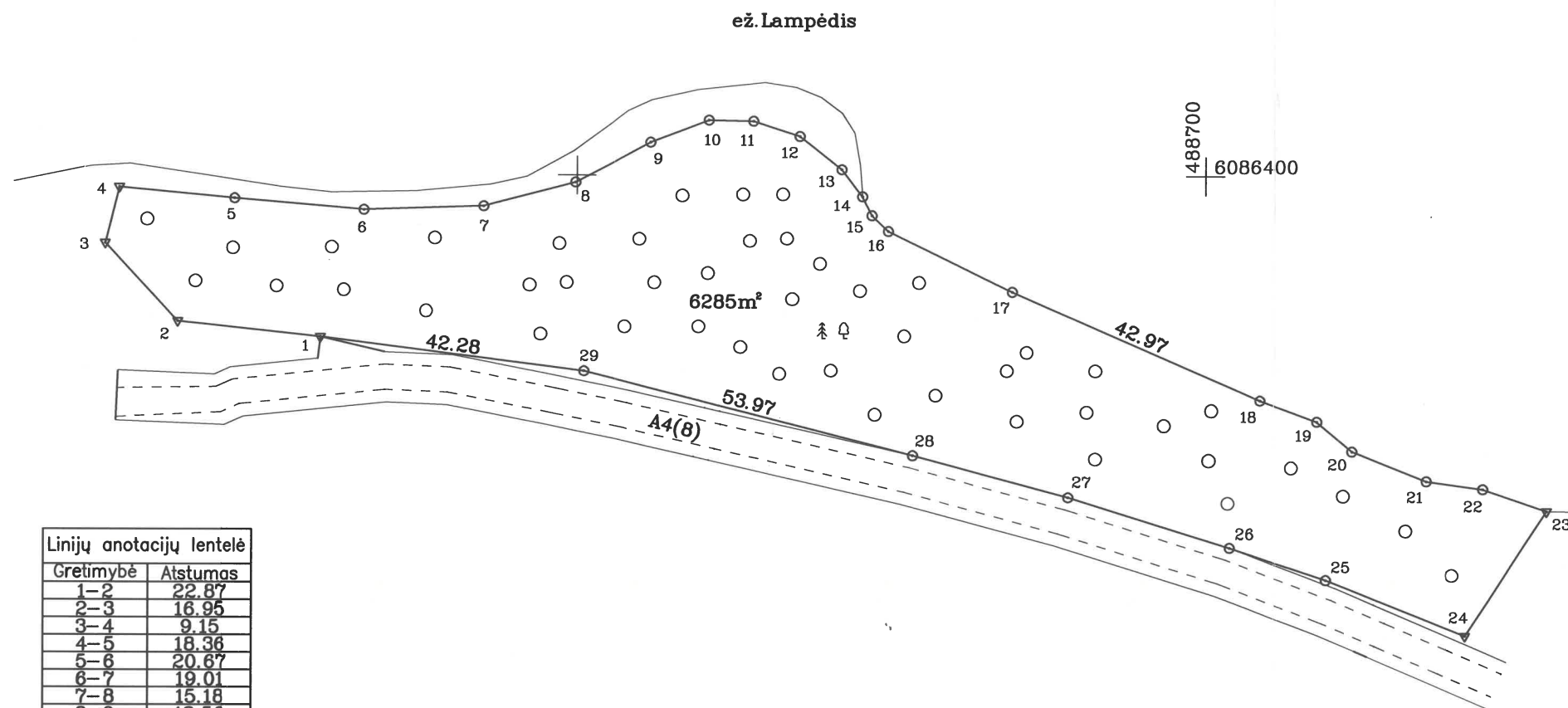
Sklypo plotas 6285 m²

44/202 MB6

Kadastras:	vietovė	Kauno m.	blokas	sklypas
	Žemės sklypo kadastro Nr.	1 9 0 1 0 0 3 7		91

Gatvė, namo Nr.	prie Gervių g.
Kaimas (miestelis)	
Seniūnija	Vilijampolės
Miestas (rajonas)	Kauno
Apskritis	Kauno

Gretimybė	Gretimo žemės sklypo kadastro Nr.	Pastabos
1-14		valstybinė žemė
14-23		ež. Lampėdis
23-24		valstybinė žemė
24-1		8 m pločio kelias



Linijų anotacijų lentelė

Gretimybė	Atstumas
1-2	22.87
2-3	16.95
3-4	9.15
4-5	18.36
5-6	20.67
6-7	19.01
7-8	15.18
8-9	13.56
9-10	9.91
10-11	7.03
11-12	7.72
12-13	8.53
13-14	5.42
14-15	3.36
15-16	3.62
16-17	21.97
18-19	9.78
19-20	7.27
20-21	12.76
21-22	8.99
22-23	10.72
23-24	23.69
24-25	23.78
25-26	18.28
26-27	26.84
27-28	25.61

ŽEMĖS SKLYPO RIBOS
PAŽYMĖTOS KADASTRO ŽEMĖLAPYJE

m. _____ mėn. _____ d.
VĮ Registrų centro specialistas
(parašas) (pareigos) (vardas, pavardė)

Ieva Bekėšūtė
Vyresnioji kadastro specialistė

Aušra Bakanauskienė

Su paženklinomis vietovėje žemės sklypo ribomis, aprašytomis 2009-06-16 ir 2015-02-02 žemės sklypo paženklinimo-parodymo akte, ir nustatytu plotu sutinku:
Žemės savininkas (naudotojas):

Kauno miesto savivaldybė (data)
(vardas, pavardė) (parašas)

Nacionalinės žemės tarnybos prie Žemės ūkio ministerijos
Kauno miesto skyrius
Patikrino:
Suderino:
(parašas) (pareigos) (vardas, pavardė) (data)

Benediktas Gecas
Skyriaus vedėjas

Alma Markuckienė
(data)

A.V.

V.Į. Valstybinis miškotvarkos institutas
LICENCIJOS NR.G-804-(545) IŠDUOTA 2008.09.25

Pareigos	Parašas	Vardas, pavardė	Data
le.p. skyriaus vedėja		Algima Bartosevičienė	2015-02-04
jaunesn. specialistas		Vaidas Rozenbergas	2015-02-04

VALSTYBĖS ĮMONĖ VALSTYBINIS MIŠKOTVARKOS INSTITUTAS A.V.

ŽEMĖS SKLYPO PLANAS M 1:1000

Sklypo plotas 6285 m²

Žemės sklypo kadastro Nr. 1 9 0 1 0 0 3 7

KOORDINACIŲ ŽINIARAŠTIS

Koordinacių sistema LKS-94							
Taško Nr.	Kodas	X	Y	Taško Nr.	Kodas	X	Y
1	R	6086374.12	488559.23				
2	R	6086376.56	488536.49				
3	R	6086389.01	488524.99				
4	R	6086397.89	488527.21				
5	R	6086396.14	488545.49				
6	R	6086394.39	488566.09				
7	R	6086395.02	488585.09				
8	R	6086398.86	488599.78				
9	R	6086405.24	488611.75				
10	R	6086408.76	488621.01				
11	R	6086408.60	488628.04				
12	R	6086406.20	488635.38				
13	R	6086400.93	488642.09				
14	R	6086396.62	488645.37				
15	R	6086393.62	488646.88				
16	R	6086391.12	488649.50				
17	R	6086381.50	488669.25				
18	R	6086364.30	488708.63				
19	R	6086360.93	488717.81				
20	R	6086356.21	488723.34				
21	R	6086351.49	488735.20				
22	R	6086350.27	488744.11				
23	R	6086346.81	488754.26				
24	R	6086326.93	488741.37				
25	R	6086335.72	488719.27				
26	R	6086340.83	488703.81				
27	R	6086348.85	488678.20				
28	R	6086355.45	488653.46				
29	R	6086368.83	488601.18				
SKLYPO CENTRO KOORDINATĖS							
Koordinacių sistema		Koordinatės X/Y		Planšeto nomenklatura			
Valstybinė LKS-1994		X=6086373 Y=488640		57/37			
Žiniaraštį sudarė		Vaidas Rozenbergas, Nr. 2M-M-1639 (parašas) (vardas ir pavardė)		2015-02-04 (data)			

DUOMENYS APIE ŽEMĖS NAUDOJIMO APRIBOJIMUS			
Eil. Nr.	Kodas	Apribojimai	Žemės plotas, ha
1	26	XXVI-Miško naudojimo apribojimai	0.6285
2	33	XXXIII-Rekreacinės teritorijos	0.6285
3	35	XXXV-Kraštovaizdžio draustiniai	0.6285
4	63	XXIX-Paviršinio vandens telkinių apsaugos zonos	0.6285
5	64	XXIX-Paviršinio vandens telkinių pakrantės apsaugos juostos	0.6285

Ištrauka iš Lietuvos Administracinių teisių pažeidimų kodekso:

47 straipsnis. Pastovių žemėnaudos riboženklų sunaikinimas arba gadinimas - užtraukia baudą nuo dviejų šimtų penkiasdešimties iki penkių šimtų litų.

Žemės sklypo išdėstymo schema



ŽEMĖS SKLYPO PLANAS M 1:2000

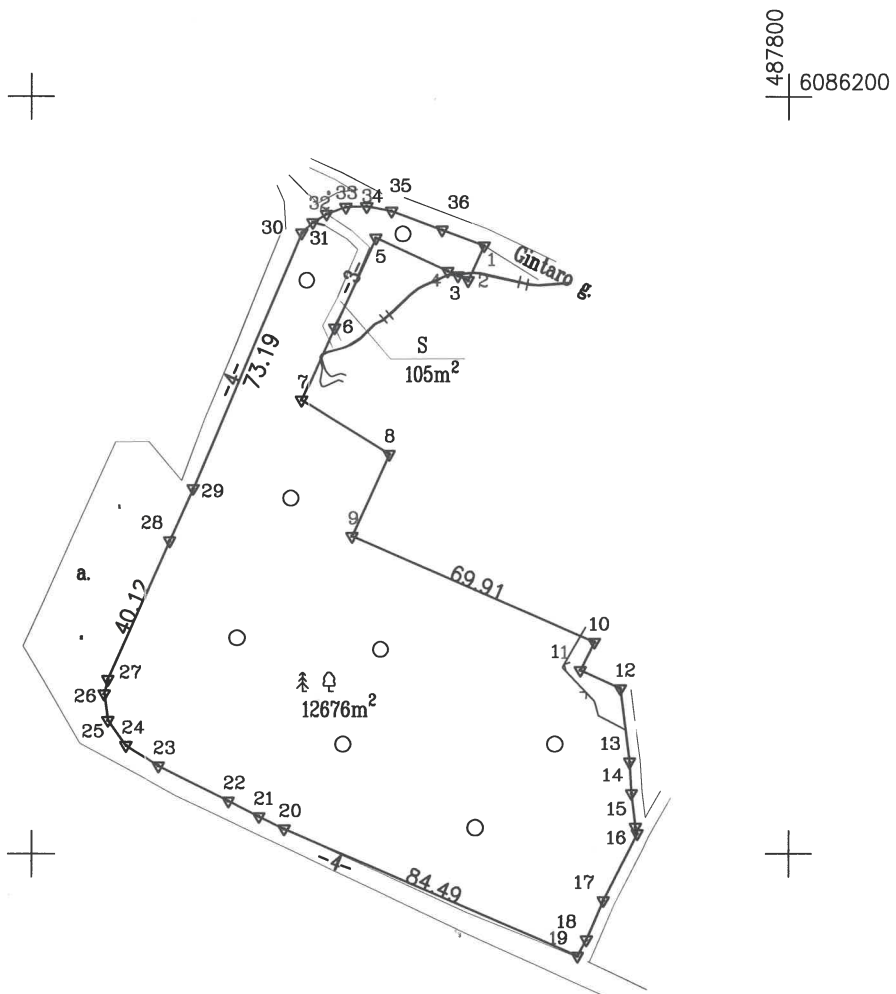
Sklypo plotas 12781 m²

44/1756945

Kadastras:	vietovė	Kauno m.				blokas			sklypas	
	Žemės sklypo kadastro Nr.	1	9	0	1	0	0	3	8	118

Gatvė, namo Nr.	prie Gintaro g.
Kaimas (miestelis)	
Seniūnija	Vilijampolės
Miestas (rajonas)	Kauno
Apskritis	Kauno

Gretimybė	Gretimo žemės sklypo kadastro Nr.	Pastabos
1-2	1901/0038:182	
2-6	1901/0038:114	
6-8		valstybės žemė
8-10	1901/0038:182	
10-12	1901/0038:77	
12-19		3m pločio kelias
19-35		4m pločio kelias
35-1		Gintaro g.



Gretimybė	Atstumas
1-2	10.10
2-3	3.00
3-4	3.00
4-5	20.91
5-6	25.99
6-7	20.90
7-8	27.02
8-9	23.80
10-11	8.29
11-12	11.56
12-13	19.52
13-14	8.33
14-15	9.01
15-16	1.78
16-17	19.81
17-18	11.25
18-19	4.94
20-21	7.33
21-22	9.11
22-23	20.63
23-24	10.08
24-25	8.21
25-26	7.03
26-27	3.93
28-29	15.16
30-31	4.03
31-32	4.29
32-33	5.37
33-34	5.47
34-35	6.68
35-36	14.26
36-1	11.88

ŽEMĖS SKLYPO RIBOS PAŽYMETOS KADASTRO ŽEMĖLAPYJE 2015 m. 02 mėn. 13 d. VI Registrų centre Kauno Filialo teritorijoje kadastro specialistė (pareigos) Laima Čekanauskienė (parašas) (vardas, pavardė)

Su paženklintomis vietovėje žemės sklypo ribomis, aprašytomis 2008-05-19 ir 2014-04-01 žemės sklypo paženklinimo-parodymo akte, ir nustatytu plotu sutinku: Žemės savininkas (naudotojas):

Kauno miesto savivaldybė (parašas) (data)

Nacionalinė žemės tarnyba prie Žemės ūkio ministerijos
Kauno miesto skyrius
Patikrino: Vytautas Špeckas (parašas) Lina Aniūnienė (parašas) (vardas, pavardė)
Suderino: (parašas) (parašas) (vardas, pavardė) (data)

V.Į. Valstybinis miškotvarkos institutas
LICENCIJOS NR.G -804-(545) IŠDUOTA 2008.09.25

Pareigos	Parašas	Vardas, pavardė	Data
le.p.skyriaus vedėja	[Signature]	Algima Bartosevičienė	2014.04.03
vyresn. specialistė	[Signature]	Loreta Andriušienė	2014.04.03

ŽEMĖS SKLYPO PLANAS M 1:2000

Sklypo plotas 12781 m²

Žemės sklypo kadastro Nr. 1 9 0 1 0 0 3 8

KOORDINAČIŲ ŽINIARAŠTIS

Koordinacijų sistema LKS-94							
Taško Nr.	Kodas	X	Y	Taško Nr.	Kodas	X	Y
1	R	6086160.66	487719.54				
2	R	6086151.47	487715.36				
3	R	6086152.73	487712.64				
4	R	6086153.98	487709.91				
5	R	6086162.74	487690.92				
6	R	6086139.08	487680.16				
7	R	6086120.00	487671.63				
8	R	6086105.69	487694.55				
9	R	6086084.01	487684.72				
10	R	6086056.00	487748.77				
11	R	6086048.56	487745.11				
12	R	6086043.72	487755.61				
13	R	6086024.36	487758.12				
14	R	6086016.05	487758.63				
15	R	6086007.10	487759.70				
16	R	6086005.39	487760.18				
17	R	6085987.75	487751.17				
18	R	6085977.40	487746.77				
19	R	6085973.06	487744.42				
20	R	6086006.66	487666.90				
21	R	6086009.95	487660.35				
22	R	6086014.05	487652.21				
23	R	6086023.31	487633.78				
24	R	6086028.68	487625.25				
25	R	6086035.35	487620.46				
26	R	6086042.32	487619.52				
27	R	6086046.14	487620.43				
28	R	6086082.80	487636.73				
29	R	6086096.65	487642.89				
30	R	6086164.07	487671.37				
31	R	6086166.83	487674.31				
32	R	6086169.05	487677.98				
33	R	6086170.89	487683.03				
34	R	6086171.06	487688.50				
35	R	6086169.83	487695.07				
36	R	6086164.83	487708.42				

SKLYPO CENTRO KOORDINATĖS

Koordinacijų sistema

Valstybinė
LKS-1994

Koordinatės X/Y

X=6086054
Y=487689

Žiniaraštį sudarė

(parašas)

Algima Bartosevičienė

(vardas ir pavardė)

Nr. 2M-M-1717

(kvalifikacijos pažymėjimo Nr.)

2014.04.03

(data)

Ištrauka iš Lietuvos Administracinių teisių pažeidimų kodekso:

47 straipsnis. Pastovių žemėnaudos riboženklų sunaikinimas arba gadinimas - užtraukia baudą nuo dviejų šimtų penkiasdešimties iki penkių šimtų litų.

Duomenys apie žemės naudojimo apribojimus

Eil. Nr.	Kodas	Apribojimai	Žemės plotas, m ²
1	2	3	4
1	6	6 - VI-Elektros linijų apsaugos zonos	261
2	26	26 - XXVI-Miško naudojimo apribojimai	12876
3	33	33 - XXXIII-Rekreacinės teritorijos	12781
4	29	29 - XXX- Paviršinio vandens telkinių apsaugos zonos ir pakrantės apsaugos juostos	12781
4	63	63-XXIX-Paviršinio vandens telkinių apsaugos zonos	12781

L. e. p. Geodezijos
skyriaus vedėja

Algima Bartosevičienė

2014-12-18

SERVITUTAS

Eil. Nr.	Kodas	Servituto rūšis	Plotas, m ²
1	203	Kelio servitutas - teisė važiuoti transporto priemonėmis (tarnaujantis daiktas) kitiems asmenims	105

L. e. p. Geodezijos
skyriaus vedėja

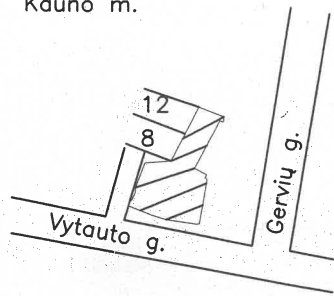
Algima Bartosevičienė

2014-06-16

44/2007675

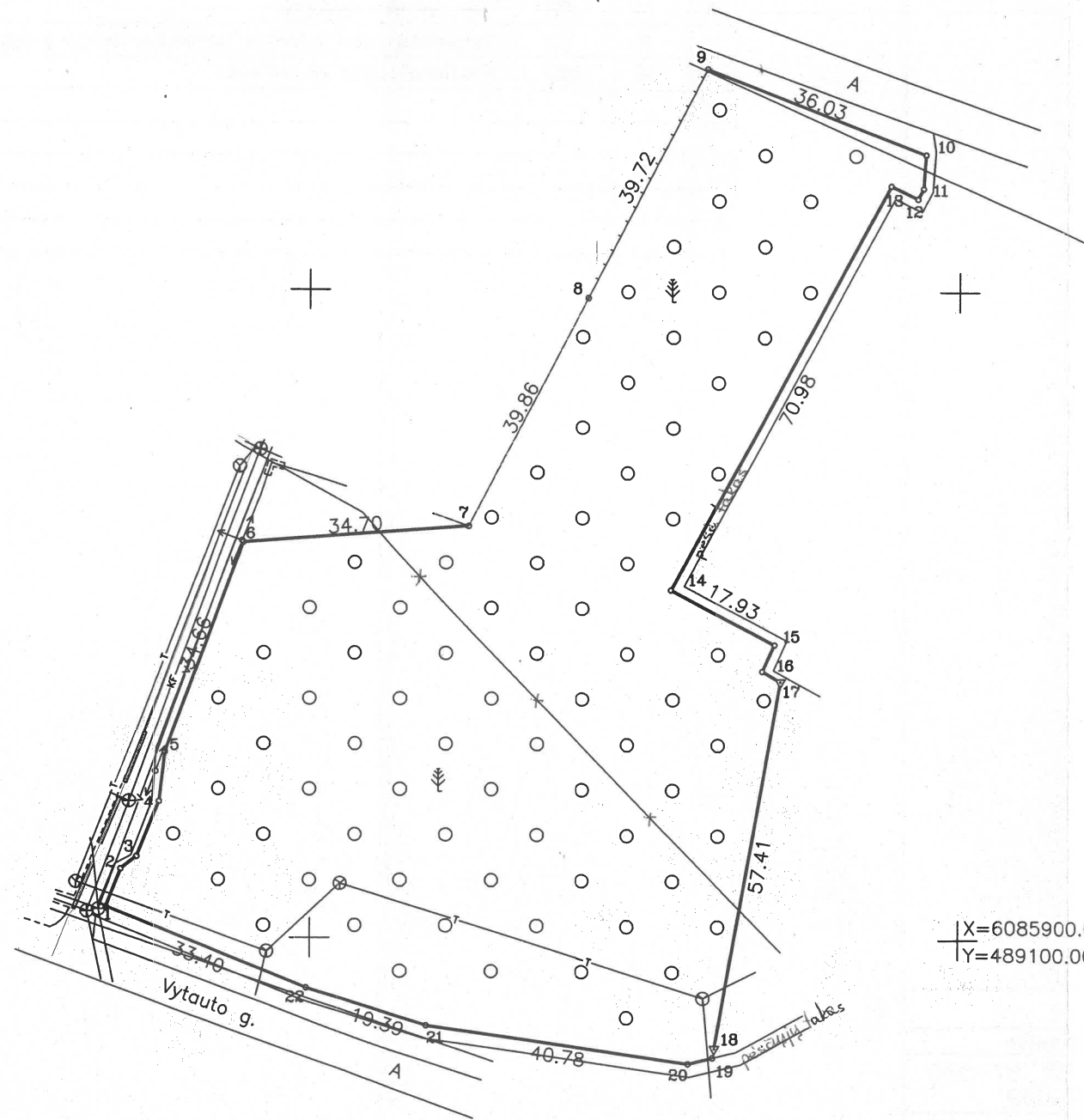
Žemės sklypo išdėstymo schema

Kauno m.



ŽEMĖS SKLYPO PLANAS M 1:1000

Sklypo plotas 8948 m²



Grėtimybė	Atstumas
1-2	6.25
2-3	3.11
3-4	9.18
4-5	7.69
10-11	5.20
11-12	1.82
12-13	4.53
15-16	4.50
16-17	3.27
18-19	1.43
19-20	3.91

Kadastras:	vietovė	KAUNO M.	blokas	sklypas
Žemės sklypo kadastro Nr.			1 9 0 1 0 0 3 8	2 1 2

Gatvė, namo Nr.	pr. Vytauto g.
Kaimas (miestelis)	
Seniūnija	Vikijampolės
Miestas (rajonas)	Kaunas
Apskritis	Kauno

Grėtimybė	Grėtimo žemės sklypo kadastro Nr.	Pastabos
1-6		kelias 6m
6-9		Valstybės žemė
9-10		kelias 6m
10-19		Valstybės žemė
19-22-1		Vytauto g.

ŽEMĖS SKLYPO RIBOS
PAŽYMĖTOS KADASTRO ŽEMĖLAPEJE
2013 m. 09 mėn. 20 d.
VĮ Registrų centro Kauno Filialas
(parašas) (vardas, pavardė)
Kadastro ekspertas
A. Vaikasienė

Su paženkintomis vietovėje žemės sklypo ribomis, aprašytais . . . 2008 . . . m.
. . . 08 . . . mėn. 15 d. žemės sklypo paženklinimo-parodymo akte, ir nustatytu plotu sutinku:

Žemės savininkas (naudotojas):
Kauno miesto savivaldybė
Lietuvos Respublika patikėjimo teise
~~Kauno apskrities viršininko administracija~~
(vardas, pavardė) (parašas) (data)

X=6085900.00
Y=489100.00

Algimantas Filas
Geografinis skyrius
vyr. specialistas
Algimantas Bartosevičius
2013-11-28

Nacionalinis žemės ūkio ministerijos
Kauno apskrities viršininko administracijos žemės tvarkymo departamento
Kauno miesto (rajonų) žemėtvarkos skyrius
Patikrino:
Suderino:
(pareigos) (parašas) (vardas, pavardė) (data)
A.V.

SUDERINTA
2009-07-10
Inžinierė technologė
Sandra Malakauskaitė

V.Į. Valstybinis miškotvarkos institutas
LICENCIJOS NR.G-804-(545) IŠDUOTA 2008.09.25
Pareigos Parašas Vardas, pavardė Data
Skyriaus vedėjas M. Lankininkas 2008 08 28
vyresn. specialistas P. Daniulis 2008 08 28
A.V.

ŽEMĖS SKLYPO PLANAS M 1:1000

Sklypo plotas 8948 m²

Žemės sklypo kadastro Nr. 1 9 0 1 0 0 3 8

KOORDINAČIŲ ŽINIARAŠTIS

Koordinacijų sistema LKS 94							
Taško Nr.	Kodas	X	Y	Taško Nr.	Kodas	X	Y
1	R	6085904.67	488968.41				
2	R	6085910.50	488970.65				
3	R	6085912.43	488973.09				
4	R	6085920.93	488976.57				
5	R	6085928.56	488977.50				
6	R	6085961.00	488989.71				
7	R	6085963.57	489024.31				
8	R	6085998.93	489042.71				
9	R	6086034.17	489061.04				
10	R	6086021.18	489094.65				
11	R	6086015.99	489094.28				
12	R	6086014.39	489093.42				
13	R	6086016.34	489089.33				
14	R	6085953.87	489055.62				
15	R	6085945.47	489071.46				
16	R	6085941.38	489069.59				
17	R	6085939.75	489072.42				
18	R	6085883.22	489062.41				
19	R	6085881.82	489062.14				
20	R	6085880.91	489058.34				
21	R	6085886.53	489017.95				
22	R	6085892.31	488999.44				

SKLYPO CENTRO KOORDINATĖS

Koordinacijų sistema	Koordinatės X/Y	Planšeto nomenklatura
Sistema, kurioje vykdyti matavimai	X=6085937 Y=489021	57/37-079; 57/37-088 57/37-089
Valstybinė LKS-1994	X=6085937 Y=489021	57/37-079; 57/37-088 57/37-089
Žiniaraštį sudarė 2M-M-601	M.Lankininkas (parašas)	2008 08 28 (data)

DUOMENYS APIE ŽEMĖS NAUDOJIMO APRIBOJIMUS

Eil. Nr.	Kodas	Apribojimo sk. Nr.	Apribojimai	Žemės plotas, m ²
1	1	I	Ryšių linijų apsaugos zona po 2 m.	443
2	6	VI	0.4 kv elektros oro linijos apsaugos zona po 2 m	488
3	26	XXVI	Miško naudojimo apribojimai	8948
4	49	XLIX	Vandentiekio, lietaus ir fekalinės kanalizacijos tinklų ir įrenginių apsaugos zona po 5m	193
5	35	XXXV	Kraštovaizdžio draustiniai	8948
6	33	XXXIII	Rekreacinės teritorijos	8948
8				
9				

Scimijūnaitė
Geodezijos skyriaus
vyr. specialistė
Algima Bartosevičienė
2008-11-28

Ištrauka iš Lietuvos Administracinių teisių pažeidimų kodekso:

47 straipsnis. Pastovių žemėnaudos riboženklų sunaikinimas arba gadinimas - užtraukia baudą nuo dviejų šimtų penkiasdešimties iki penkių šimtų litų.

48 straipsnis. Geodezinio pagrindo punkto bei markšneiderystės ženklų sunaikinimas arba gadinimas - užtraukia baudą nuo penkių šimtų iki vieno tūkstančio litų.

Žemės sklypo išdėstymo schema



ŽEMĖS SKLYPO PLANAS M 1:1000

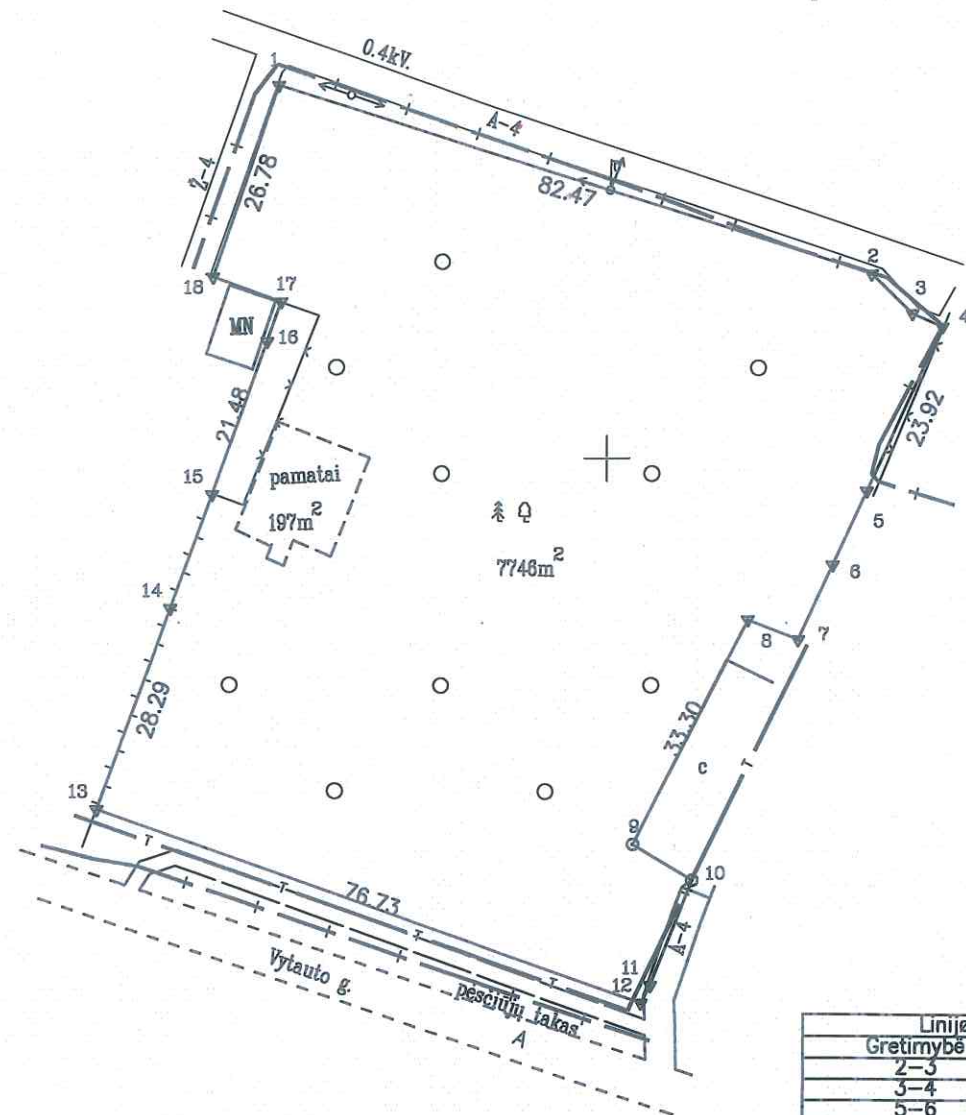
Sklypo plotas 7943 m²

44/2019/35

Kadastras:	vietovė	Kauno m.	blokas	sklypas
Žemės sklypo kadastro Nr.		1 9 0 1 0 0 3 8	2 1 4	

Gatvė, namo Nr.	Prie Vytauto g. Proj. Nr.313
Kaimas (miestelis)	
Seniūnija	Vilijampolės
Miestas (rajonas)	Kauno
Apskritis	Kauno

Gretimybė	Gretimio žemės sklypo kadastro Nr.	Pastabos
1-4		4 m pločio kelias
4-5	1901/0038:22	
5-7	1901/0038:35	
7-11	1901/0038:209	
11-12		4m pločio kelias
12-13		valstybinė žemė
13-15	1901/0038:102	
15-18	1901/0038:92	
18-1		4 m pločio kelias



Linijų anotacijų lentelė

Gretimybė	Atstumas
2-3	7.57
3-4	4.33
5-6	10.79
6-7	10.89
7-8	7.10
9-10	9.19
10-11	14.93
11-12	2.64
14-15	15.98
16-17	5.55
17-18	9.56

ŽEMĖS SKLYPO RIBOS
PAŽENKLINTOS KADASTRO ŽEMĖLAPYJE
2015 m. 11 mėn. 23 d.
VI Registrų centras, Kauno Filialas

Kauno miesto savivaldybės
administracijos Aplinkos apsaugos
skyriaus vyriausiasis specialistas
Aleksandras Beljovičius
2015-08-03

Su paženkintomis vietovėje žemės sklypo ribomis, aprašytomis 2008-05-09 ir 2015-04-01 žemės sklypo paženklinimo-parodymo akte, ir nustatytu plotu sutinku:

Žemės savininkas (naudotojas):

Kauno miesto savivaldybė
(vardas, pavardė) (parašas) (data)

Nacionalinės žemės tarnybos prie Žemės ūkio ministerijos
Kauno miesto skyrius
Patikrino: Dalia Macionienė
Suderino: Alina Markučionė
2015-08-16
2015-08-16

V.Į. Valstybinis miškotvarkos institutas
LICENCIJOS NR.G-804-(545) IŠDUOTA 2008.09.25

Pareigos	Parašas	Vardas, pavardė	Data
Le.p.skyriaus vedėja		Algima Bartoseviciene	2015.04.02
Jaunesn. specialistas		Rimantas Malinauskas	2015.04.02

ŽEMĖS SKLYPO PLANAS M 1:1000

Sklypo plotas 7943 m²

Žemės sklypo kadastro Nr. 1 9 0 1 0 0 3 8

KOORDINAČIŲ ŽINIARAŠTIS

Koordinacių sistema LKS-94							
Taško Nr.	Kodas	X	Y	Taško Nr.	Kodas	X	Y
1	R	6086049.22	488856.23				
2	R	6086024.50	488934.91				
3	R	6086019.28	488940.39				
4	R	6086017.54	488944.35				
5	R	6085995.79	488934.40				
6	R	6085985.98	488929.91				
7	R	6085976.07	488925.39				
8	R	6085978.64	488918.77				
9	R	6085948.96	488903.67				
10	R	6085944.20	488911.53				
11	R	6085930.30	488906.09				
12	R	6085927.97	488904.85				
13	R	6085953.51	488832.50				
14	R	6085980.10	488842.16				
15	R	6085995.12	488847.62				
16	R	6086015.36	488854.82				
17	R	6086020.61	488856.63				
18	R	6086023.86	488847.64				

SKLYPO CENTRO KOORDINATĖS		
Koordinacių sistema	Koordinatės X/Y	Planšetės nomenklatūra
Sistema, kurioje vykdyti matavimai	X=6085990 Y=488885	57/37
Valstybinė LKS-1994	X=6085990 Y=488885	57/37

Žiniaraštį sudarė	Rimantas Malinauskas Nr.2M-M-2005 (parašas) (vardas ir pavardė, pažymėjimo Nr.)	2015.04.02 (data)
-------------------	--	----------------------

Duomenys apie žemės naudojimo apribojimus

Eil. Nr.	Kodas	Apribojimai	Žemės plotas, m ²
1	2	3	4
1	26	XXVI-Miško naudojimo apribojimai	7746
2	6	VI-Elektros linijų apsaugos zonos	47
3	1	I-Ryšių linijų apsaugos zonos	69
4	63	XXIX-Paviršinio vandens telkinių apsaugos zonos	7943
5	33	XXXIII-Rekreacinės teritorijos	7943
6	9	IX-Dujotiekių apsaugos zonos	131
7	35	XXXV-kraštovaizdžio draustiniai	7943

SERVITUTAS

Eil. Nr.	Kodas	Servituto rūšis	Plotas m ²
-	-	-	-
-	-	-	-
-	-	-	-
-	-	-	-

Ištrauka iš Lietuvos Administracinių teisių pažeidimų kodekso:

47 straipsnis. Pastovių žemėnaudos riboženklų sunaikinimas arba gadinimas - užtraukia baudą nuo septyniasdešimt dviejų iki šimto ketriasdešimt keturių eurų

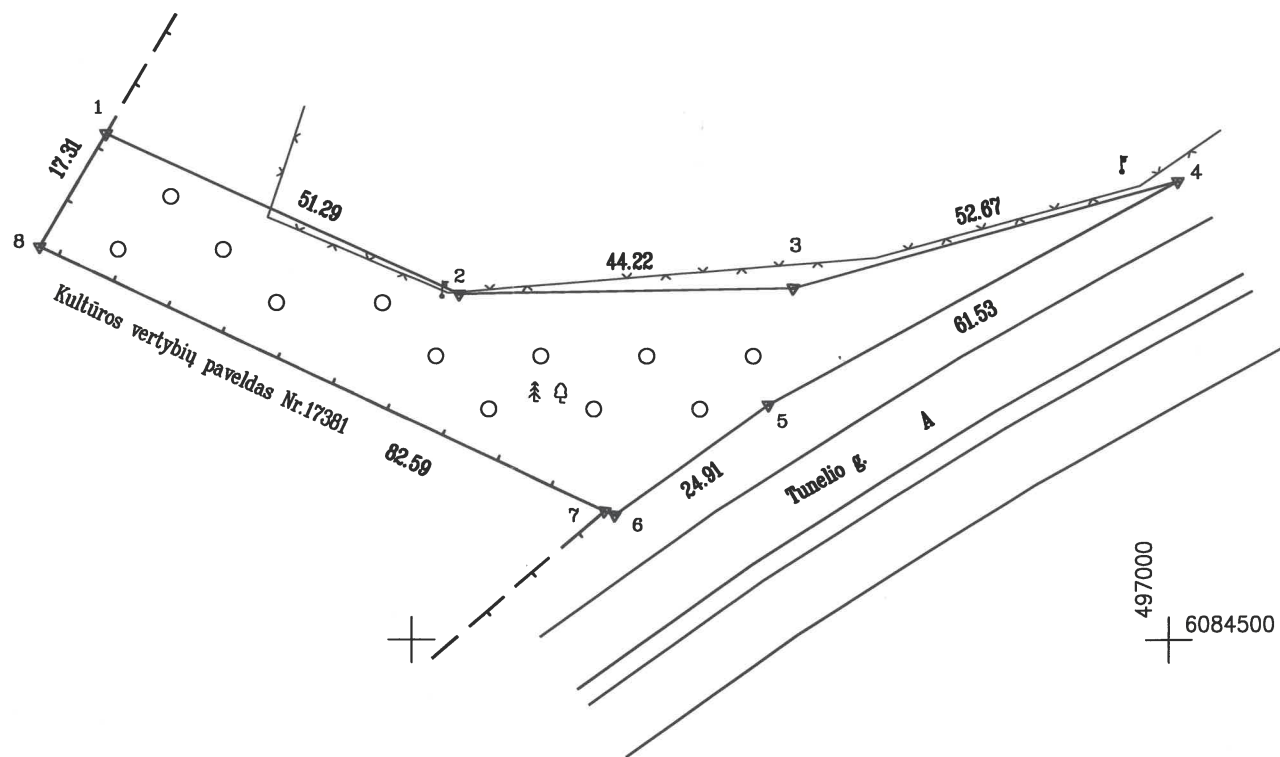
Žemės sklypo išdėstymo schema



ŽEMĖS SKLYPO PLANAS M 1:1000

Sklypo plotas 2344 m²

Linijų anotacijų lentelė	
Gretimybė	Atstumas
6-7	1.45



Kadastras:	vietovė	Kauno m.	blokas	sklypas
Žemės sklypo kadastro Nr.:			1 9 0 1 0 1 3 6	1 4 9

Gatvė, namo Nr.	Prie Tunelio g. Proj. Nr.341-1
Kaimas (miestelis)	
Seniūnija	Gričiupio
Miestas (rajonas)	Kauno
Apskritis	Kauno

Gretimybė	Gretimo žemės sklypo kadastro Nr.	Pastabos
1-4	1901/0136:145	
4-1		Valstybinė žemė

ŽEMĖS SKLYPO RIBOS
PAŽYMĖTOS KADASTRO ŽEMĖLAPYJE
2015 m. 11 mėn. 05 d.
VI Registrų centro Kauno Filialas

(pareigybė) (parašas) (vardas, pavardė)
Registratorė
A. V. A. V.

Su paženklintomis vietovėje žemės sklypo ribomis, aprašytomis 2008-05-09 ir
2015-08-17 žemės sklypo paženklinimo-parodymo akte, ir nustatytu plotu sutinku:

Žemės savininkas (naudotojas):

NŽT prie ŽŪM

(vardas, pavardė) (parašas) (data)

Kaunas Nacionalinė žemės tarnyba prie Žemės ūkio ministerijos
miesto skyrius Dalia Macionienė
Patikrino: (parašas) (data)
Suderino: (parašas) (data)
A. V.

V.Į. Valstybinis miškotvarkos institutas
LICENCIJOS NR.G -804-(545) IŠDUOTA 2008.09.25

Pareigos	Parašas	Vardas, pavardė	Data
L.p.skyriaus vedėja		Algima Bartosevičienė	2015-08-18
jaunesn. specialistas		Rimantas Malinauskas	2015-08-18

VALSTYBES IMONĖ VALSTYBINIS MIŠKOTVARKOS INSTITUTAS A.V.

ŽEMĖS SKLYPO PLANAS M 1:1000


Sklypo plotas 2344 m²

Žemės sklypo kadastro Nr. 1 9 0 1 0 1 3 6

KOORDINAČIŲ ŽINIARAŠTIS

Koordinacijų sistema LKS-94							
Taško Nr.	Kodas	X	Y	Taško Nr.	Kodas	X	Y
1	R	6084566.74	496859.34				
2	R	6084545.65	496906.09				
3	R	6084546.44	496950.30				
4	R	6084560.60	497001.03				
5	R	6084531.04	496947.06				
6	R	6084516.47	496926.85				
7	R	6084517.00	496925.50				
8	R	6084551.80	496850.60				

SKLYPO CENTRO KOORDINATĖS		
Koordinacijų sistema	Koordinatės X/Y	Planšetės nomenklatūra
Sistema, kurioje vykdyti matavimai	X=6084542 Y=496913	59/36
Valstybinė LKS-1994	X=6084542 Y=496913	59/36

Žiniaraštį sudarė		Rimantas Malinauskas Nr.2M-M-2005 (vardas ir pavardė, pažymėjimo Nr.)	2015-08-18 (data)
-------------------	---	--	----------------------

Duomenys apie žemės naudojimo apribojimus

Eil. Nr.	Kodas	Apribojimai	Žemės plotas, m ²
1	26	XXVI-Miško naudojimo apribojimai	2344
2	33	XXXIII-Rekreacinės teritorijos	2344
-	-	-	-
-	-	-	-

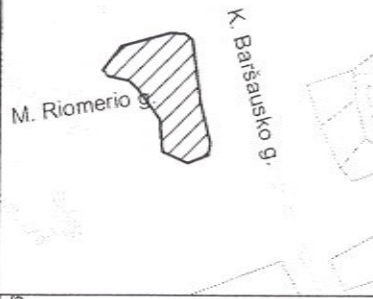
SERVITUTAS

Eil. Nr.	Kodas	Servituto rūšis	Plotas m ²
-	-	-	-
-	-	-	-
-	-	-	-
-	-	-	-

Ištrauka iš Lietuvos Administracinių teisių pažeidimų kodekso:

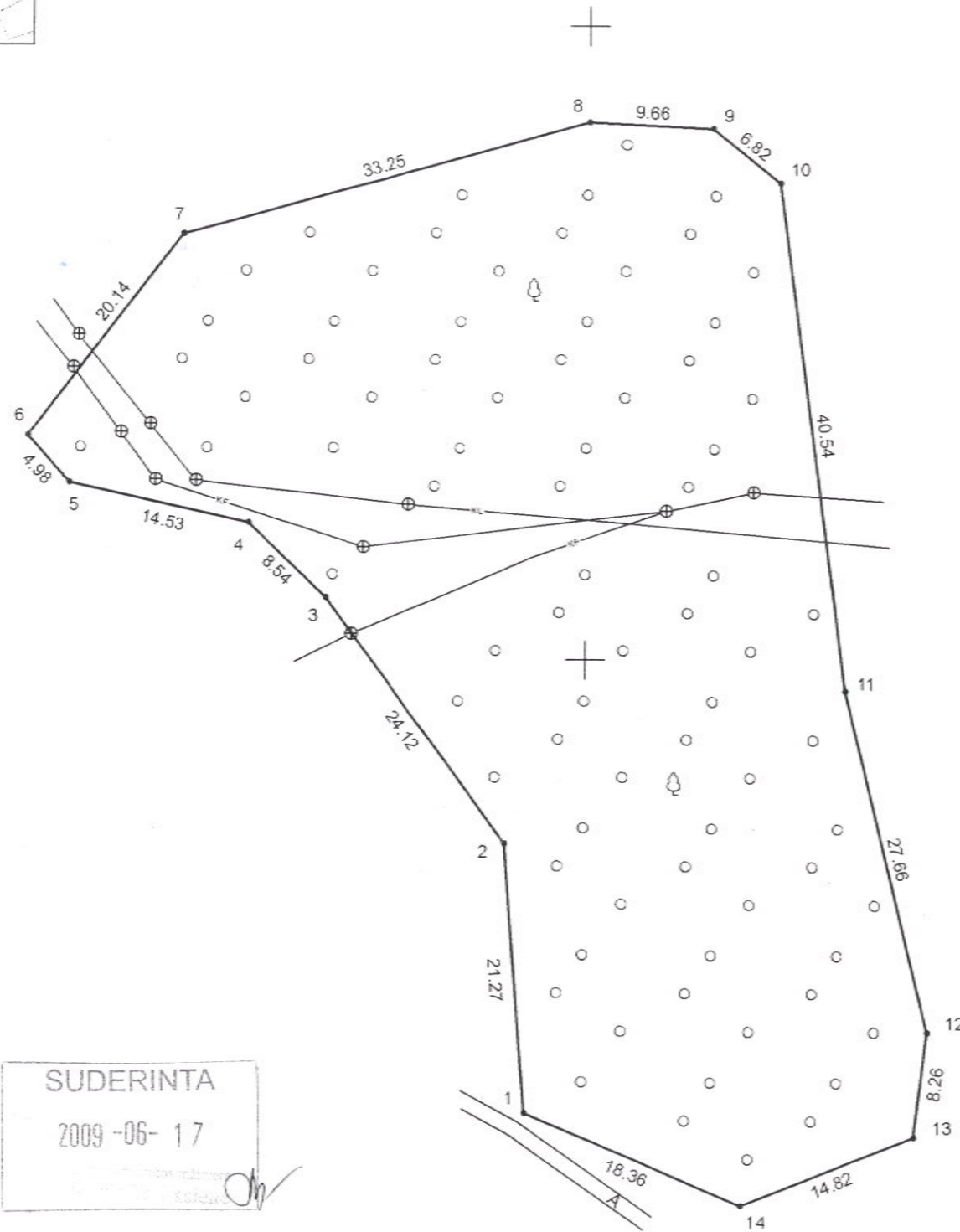
47 straipsnis. Pastovių žemėnaudos riboženklų sunaikinimas arba gadinimas - užtraukia baudą nuo septyniasdešimt dviejų iki šimto keturiasdešimt keturių eurų

Žemės sklypo išdėstymo schema



ŽEMĖS SKLYPO PLANAS M 1:500

Sklypo plotas 3233 m²



SUDERINTA
2009-06-17

44/1750327

Kadastro: vietovė	Kauno m.	blokas	sklypas
Žemės sklypo kadastro Nr.	1 9 0 1	0 1 5 9	6

Gatvė, namo Nr.	prie M. Riomerio g.
Kaimas (miestelis)	
Seniūnija	Gričiūpio
Rajonas (miestas)	Kauno
Apskritis	Kauno

Gretimybė	Gretimo žemės sklypo kadastro Nr.	Pastabos
1-1		Valstybės žemė

ŽEMĖS SKLYPO RIBOS
PAŽYMĖTOS KADASTRO ŽEMĖLAPEJE
2009 m. 17 mėn. 05 d.
VI Registrų centro Kauno Filialas

Su paženklintomis vietovėje žemės sklypo ribomis, aprašytomis 2009 m. gegužės mėn. 27 d. žemės sklypo paženklavimo-parodymo akte, ir nustatytu plotu sutinku:
Žemės sklypo savininkas(naudotojas):
Kauno miesto savivaldybė
LIETUVOS RESPUBLIKA
patikėjimo teise Kauno apskrities viršininko administracija
(vardas, pavardė) (parašas) (data)

Algimantas Tilieta
Geodezijos skyriaus
vyr. specialistė
Algimanta Bartosevičienė
2009-06-17

Nacionalinės žemės tarnybos prie Žemės ūkio ministerijos
Kauno apskrities viršininko administracijos žemės tvarkymo departamento
Kauno miesto žemėtvarkos skyrius
Lina Aniūnienė
Patikrino: Skyriaus vedėjo pavaduotoja
Suderino: Alina Markuckienė

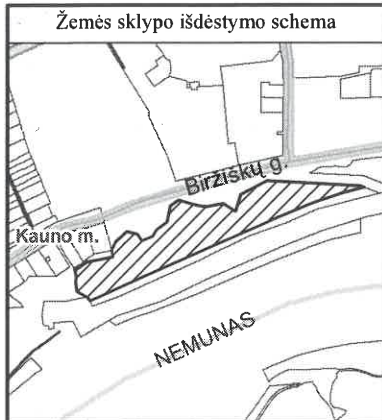
V.I. Valstybinis miškotvarkos institutas

LICENCIJOS NR. G-804-(545) IŠDUOTA 2008.09.25

Pareigos	Parašas	Vardas ir pavardė	Data
Skyriaus vedėjas	<i>[Signature]</i>	M. Lankininkas	2009 05 27
Vyresn. specialistas	<i>[Signature]</i>	P. Daniulis	2009 05 27

PASTABA: Inžinerinės komunikacijos plane pažymėtos panaudojus SĮ "Kauno planas" 2009 m. 05 mėn. 25 d. pateiktus duomenis





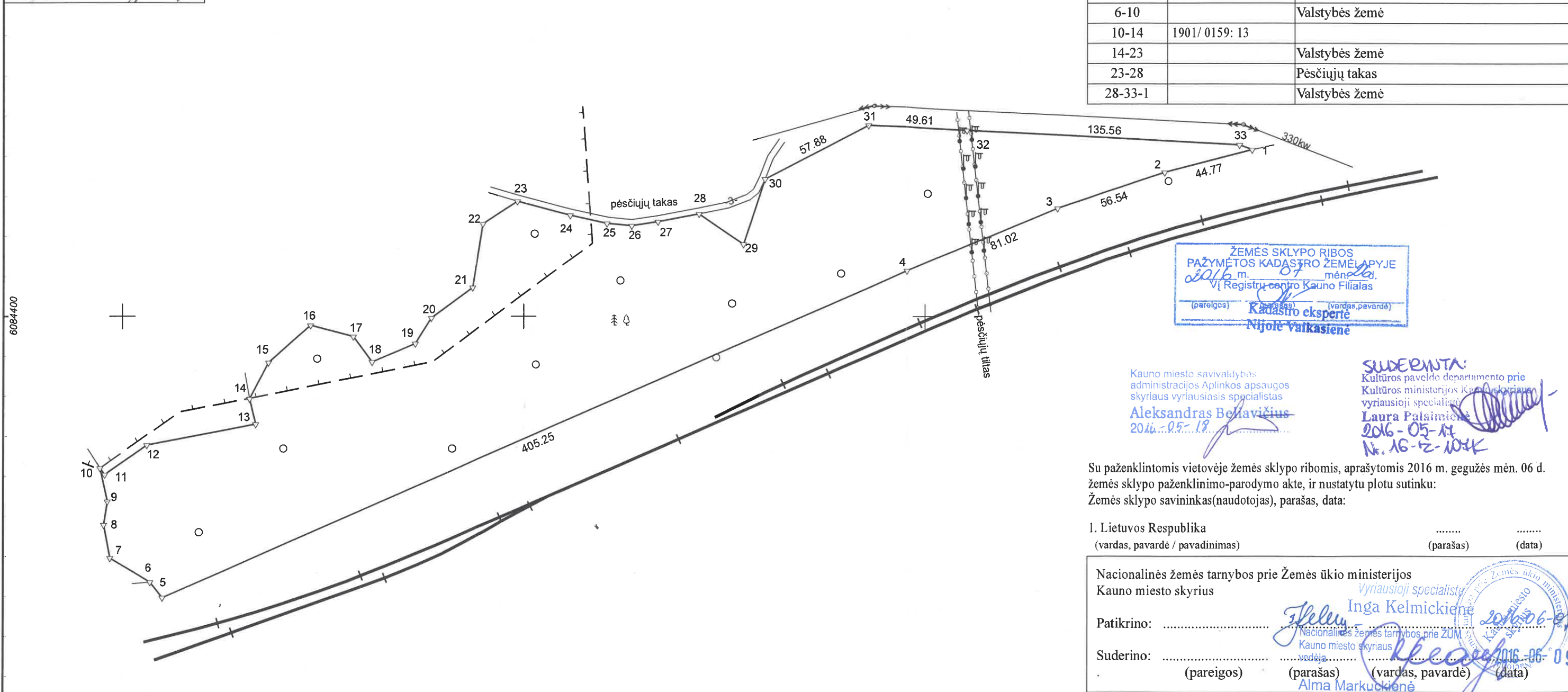
ŽEMĖS SKLYPO PLANAS M 1:2000

Sklypo plotas 38676 m²

Kadastras:	vietovė	Kauno m.	blokas	sklypas
Žemės sklypo kadastro Nr.			1 9 0 1 0 1 5 9 0 0 2 1	

Gatvė, namo Nr.	
Kaimas (miestelis)	
Seniūnija	Gričiupio
Rajonas (miestas)	Kauno m.
Apskritis	Kauno

Gretimybė	Gretimo ž. skl. kad. Nr.	Pastabos
1-6	1901/8001:5	
6-10		Valstybės žemė
10-14	1901/0159:13	
14-23		Valstybės žemė
23-28		Pėsčiųjų takas
28-33-1		Valstybės žemė



ŽEMĖS SKLYPO RIBOS
PAŽYMĖTOS KADASTRO ŽEMĖLAPYJE
2016 m. 07 mėn. 26 d.
VI Registrų centro Kauno Filialas
(parašas) (vardas, pavardė)
Kadastrų eksperte
Nijolė Valkasienė

Kauno miesto savivaldybės
administracijos Aplinkos apsaugos
skyriaus vyriausiasis specialistas
Aleksandras Benavičius
2016-05-17

SUDEPANTA:
Kultūros paveldo departamento prie
Kultūros ministerijos Kauno regiono
vyriausioji specialistė
Laura Palsimienė
2016-05-17
Nr. 16-12-104K

Su paženklintomis vietovėje žemės sklypo ribomis, aprašytomis 2016 m. gegužės mėn. 06 d. žemės sklypo paženklavimo-parodymo akte, ir nustatytu plotu sutinku:
Žemės sklypo savininkas(naudotojas), parašas, data:

I. Lietuvos Respublika
(vardas, pavardė / pavadinimas) (parašas) (data)

Nacionalinės žemės tarnybos prie Žemės ūkio ministerijos
Kauno miesto skyrius
Patikrino: **Inga Kelmickienė**
Suderino: **Alma Markuckienė**
(pareigos) (parašas) (vardas, pavardė) (data)

Linijų ilgiai, m

5-6	9.82	18-19	23.27
6-7	23.24	19-20	15.00
7-8	16.86	20-21	25.88
8-9	11.91	21-22	32.23
9-10	16.96	22-23	20.62
10-11	3.99	23-24	27.25
11-12	25.62	24-25	18.43
12-13	54.97	25-26	12.49
13-14	13.00	26-27	13.19
14-15	20.48	27-28	21.04
15-16	28.02	28-29	26.63
16-17	22.16	29-30	34.34
17-18	15.66	33-1	6.77

Sutartiniai ženklai
Nekilnojamojų kultūros vertybių teritorija ir apsaugos zonos riba

REGISTRŲ CENTRAS

Valstybės įmonės Registrų centro Kauno filialas

Pareigos	Parašas	Vardas ir pavardė	Data
Grupės vedėja	<i>[Signature]</i>	AKVILĖ LISAUSKIENĖ	2016-05-06
Matininkas	<i>[Signature]</i>	GIEDRIUS DUMBIAUSKAS	2016-05-06
Matininkas asistentas	<i>[Signature]</i>	TOMAS JASELIŪNAS	2016-05-06

GEO OBJEKTO KODAS: 4400-3250-1004

44/2022 881

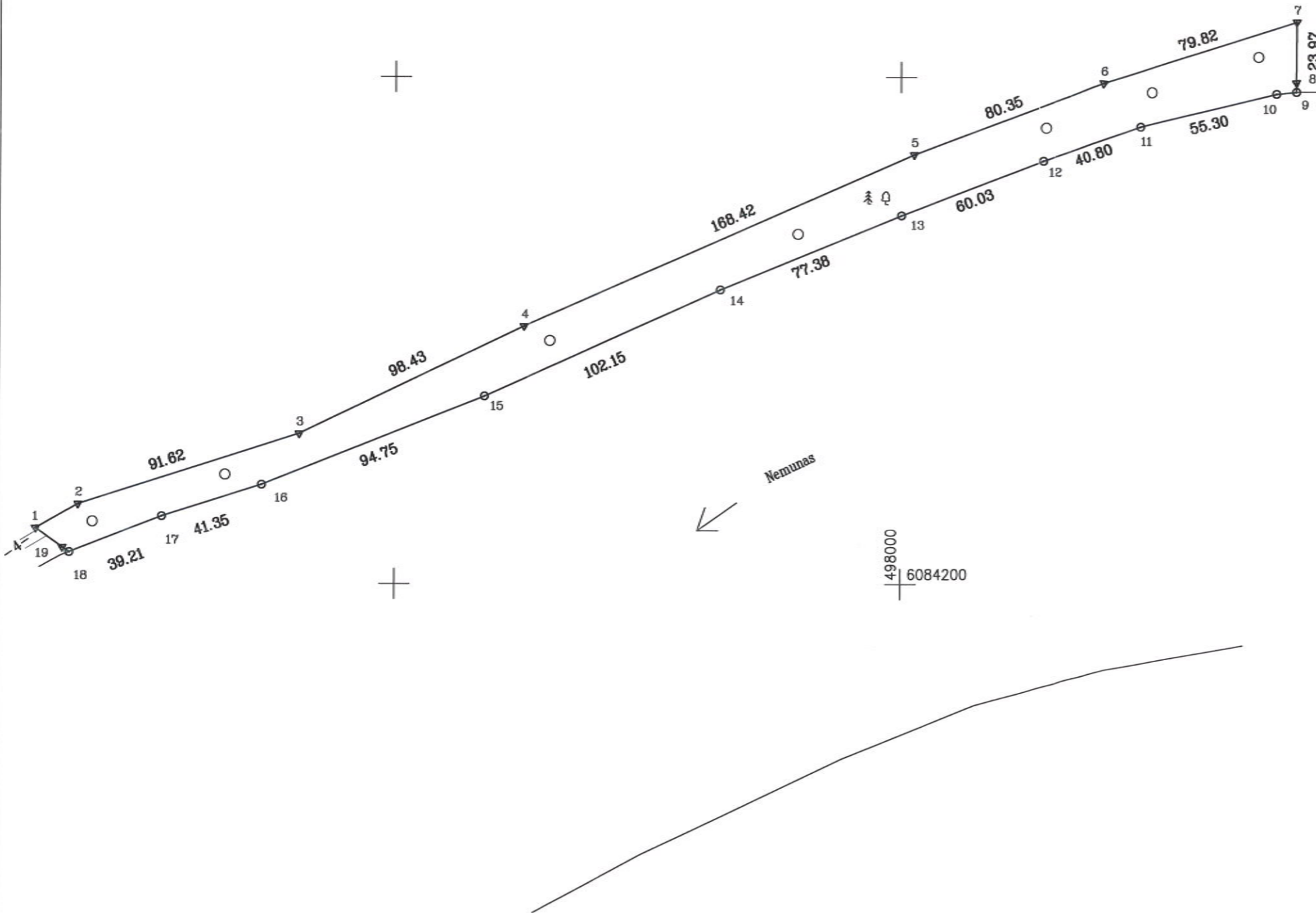
Žemės sklypo išdėstymo schema



ŽEMĖS SKLYPO PLANAS M 1:2000

Sklypo plotas 9741 m²

Gretimybė	Atstumas
1-2	19.27
8-9	5.72
9-10	7.88
18-19	5.26
19-1	12.98



Kadastro:	vietovė	Kauno m.	blokas	sklypas
Žemės sklypo kadastro Nr.:		1 9 0 1 0 1 5 9		23

Gatvė, namo Nr.	Proj.Nr.987
Kaimas (miestelis)	
Seniūnija	Gričiupio
Miestas (rajonas)	Kauno
Apskritis	Kauno

Gretimybė	Gretimo žemės sklypo kadastro Nr.	Pastabos
1-7	1901/8001:5	
7-9		Valstybinė žemė
9-18		up.Nemunas
18-1		Valstybinė žemė

ŽEMĖS SKLYPO RIBOS
PAŽYMĖTOS KADASTRO ŽEMĖLAPYJE
2015 m. 12 mėn. 08 d.
VI Registrų centro Kauno Filialas

Terėsė Vaškevičienė

Su paženklintomis vietovėje žemės sklypo ribomis, aprašytais 2008-05-09 ir 2015-08-17 žemės sklypo paženklinimo-parodymo akte, ir nustatytu plotu sutinku:

Žemės savininkas (naudotojas):
NŽT prie ŽŪM
(vardas, pavardė) (parašas) (data)

Kauno miesto skyrius
Patikrino:
Suderino:
A.V.

V.Į. Valstybinis miškotvarkos institutas
LICENCIJOS NR.G-804-(545) IŠDUOTA 2008.09.25


Pareigos	Parašas	Vardas, pavardė	Data
l.e.p.skyriaus vedėja	<i>[Signature]</i>	Algima Bartosevičienė	2015.08.18
jaunesn. specialistas	<i>[Signature]</i>	Rimantas Malinauskas	2015.08.18

ŽEMĖS SKLYPO PLANAS M 1:2000

Sklypo plotas 9741 m²

Žemės sklypo kadastro Nr. 1 9 0 1 0 1 5 9

KOORDINACIŲ ŽINIARAŠTIS

Koordinacių sistema LKS-94							
Taško Nr.	Kodas	X	Y	Taško Nr.	Kodas	X	Y
1	R	6084221.47	497658.37				
2	R	6084231.05	497675.09				
3	R	6084259.14	497762.30				
4	R	6084301.78	497851.01				
5	R	6084369.45	498005.24				
6	R	6084397.75	498080.44				
7	R	6084421.95	498156.50				
8	R	6084397.98	498156.36				
9	R	6084394.26	498156.34				
10	R	6084393.50	498148.50				
11	R	6084380.50	498094.75				
12	R	6084367.00	498056.25				
13	R	6084345.38	498000.25				
14	R	6084316.12	497928.62				
15	R	6084274.12	497835.50				
16	R	6084239.00	497747.50				
17	R	6084226.38	497708.12				
18	R	6084212.07	497671.61				
19	R	6084213.95	497668.95				
SKLYPO CENTRO KOORDINATĖS							
Koordinacių sistema		Koordinatės X/Y		Planšetės nomenklatūra			
Sistema, kurioje vykdyti matavimai		X=6084324 Y=497930		59/36			
Valstybinė LKS-1994		X=6084324 Y=497930		59/36			
Žiniaraštį sudarė		 (parašas)		Rimantas Malinauskas Nr. 2M-M-2005 (vardas ir pavardė, pažymėjimo Nr.)		2015.08.18 (data)	

Duomenys apie žemės naudojimo apribojimus

Eil. Nr.	Kodas	Apribojimai	Žemės plotas, m ²
1	2	3	4
1	26	XXVI-Miško naudojimo apribojimai	9741
2	63	XXIX-Paviršinio vandens telkinių apsaugos zonos	9741
3	64	XXIX-Paviršinio vandens telkinių pakrantės apsaugos juostos	9741
4	3	III-Geležinkelio kelių ir jų įrenginių apsaugos zona	209
5	33	XXXIII-Rekreacinės teritorijos	9741
-	-	-	-

Ištrauka iš Lietuvos Administracinių teisų pažeidimų kodekso:

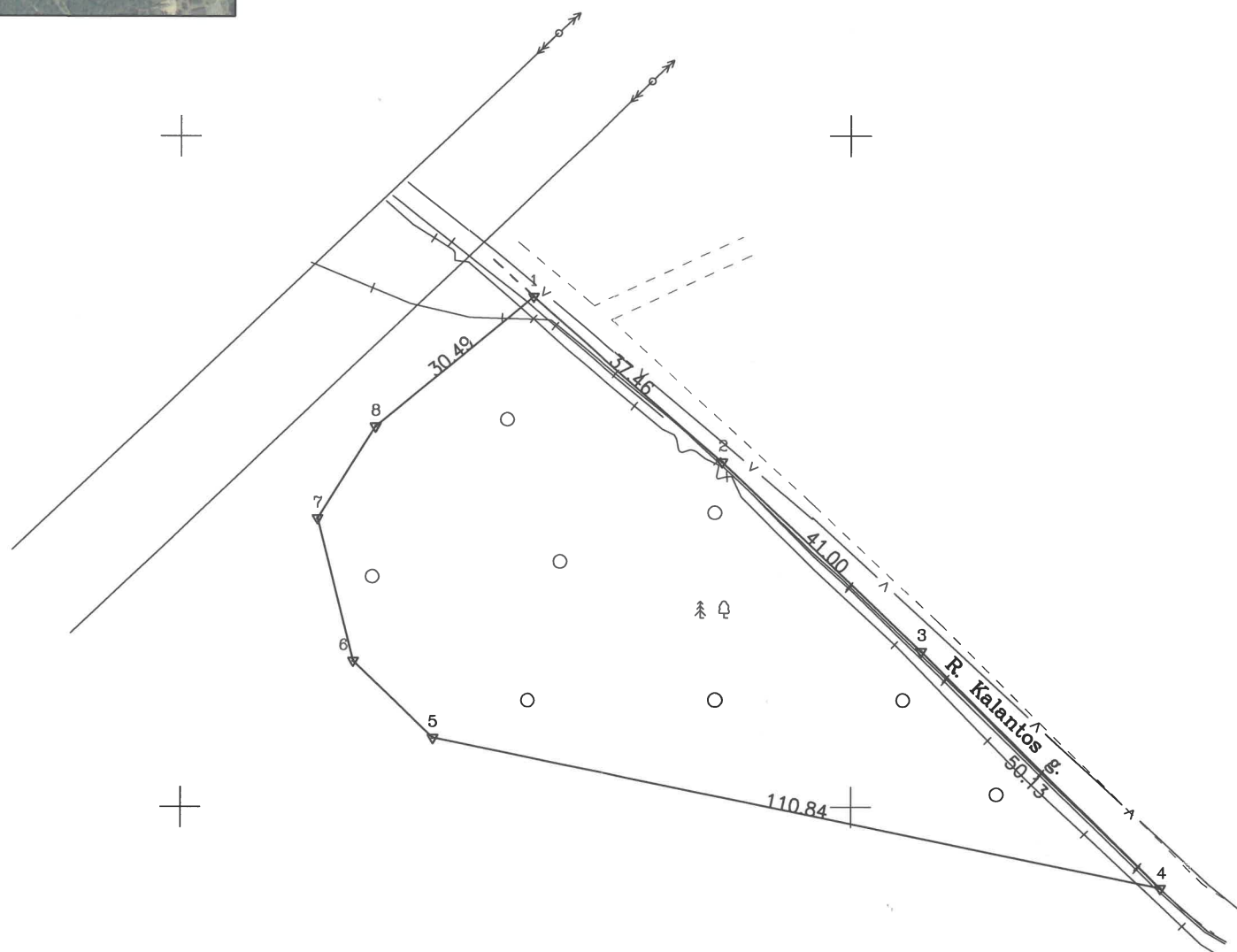
47 straipsnis. Pastovių žemėnaudos riboženklų sunaikinimas arba gadinimas - užtraukia baudą nuo septyniasdešimt dviejų iki šimtas keturiasdešimt keturių eurų.

Žemės sklypo išdėstymo schema



ŽEMĖS SKLYPO PLANAS M 1:1000

Sklypo plotas 4838 m²

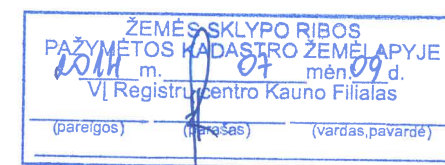


Linijų anotacijų lentelė	
Gretimybė	Atstumas
5-6	16.51
6-7	21.92
7-8	16.22

Kadastras:	vietovė	Kauno m.				blokas			sklypas				
	Žemės sklypo kadastro Nr.	1	9	0	1	0	1	6	3	0	0	2	0

Gatvė, namo Nr.	prie R. Kalantos g.
Kaimas (miestelis)	
Seniūnija	Petrašiūnų
Miestas (rajonas)	Kauno
Apskritis	Kauno

Gretimybė	Gretimio žemės sklypo kadastro Nr.	Pastabos
1-4		R. Kalantos g.
4-1		valstybės žemė



Vyresnioji kadastro specialistė
Audronė Rimienė

Su paženklintomis vietovėje žemės sklypo ribomis, aprašytomis2009 . m.01 . . mėn. 17. d. žemės sklypo paženklينو- parodymo akte, ir nustatytu plotu sutinku:
Žemės savininkas (naudotojas):
Kauno miesto savivaldybė
(vardas, pavardė) (parašas) (data)

Nacionalinė žemės tarnyba prie Žemės ūkio ministerijos
Kauno miesto skyrius
Patikrino: Inga Kelmickienė
Suderino: Alma Markuckienė
(pareigos) (parašas) (vardas, pavardė) (data)

V.I. Valstybinis miškotvarkos institutas
LICENCIJOS NR.G -804-(545) IŠDUOTA 2008.09.25

Pareigos	Parašas	Vardas, pavardė	Data
le.p.skyriaus vedėja	<i>[Signature]</i>	Algima Bartosevičienė	2013-12-16
vyresn. specialistė	<i>[Signature]</i>	Loreta Andriušienė	2013-12-16

A.V.


ŽEMĖS SKLYPO PLANAS M 1:1000

Sklypo plotas 4838 m²

Žemės sklypo kadastro Nr. 1 9 0 1 0 1 6 3

KOORDINAČIŲ ŽINIARAŠTIS

Koordinacijų sistema LKS-94							
Taško Nr.	Kodas	X	Y	Taško Nr.	Kodas	X	Y
1	R	6083976.14	500852.65				
2	R	6083951.50	500880.87				
3	R	6083923.26	500910.59				
4	R	6083887.94	500946.17				
5	R	6083910.38	500837.63				
6	R	6083921.86	500825.77				
7	R	6083943.11	500820.40				
8	R	6083956.82	500829.06				

SKLYPO CENTRO KOORDINATĖS	
Koordinacijų sistema	Koordinatės X/Y
Valstybinė LKS-1994	X=6083929 Y=500870
Žiniaraštį sudarė 	Nr. 2M-M-1717 (kvalifikacijos pažymėjimo Nr.)
	2013-12-16 (data)

Duomenys apie žemės naudojimo apribojimus			
Eil. Nr.	Kodas	Apribojimai	Žemės plotas, m ²
1	2	3	4
1	6	6 - VI-Elektros linijų apsaugos zonos	508
2	26	26 - XXVI-Miško naudojimo apribojimai	4838
3	33	33 - XXXIII-Rekreacinės teritorijos	4838
4	49	49 - XLIX-Vandentiekio, lietaus ir fekalinės kanalizacijos tinklų ir įrenginių apsaugos zonos	219
5	29	29 - XXIX-Paviršinio vandens telkinių apsaugos zonos ir pakrantės apsaugos juostos	1086

Ištrauka iš Lietuvos Administracinių teisų pažeidimų kodekso:

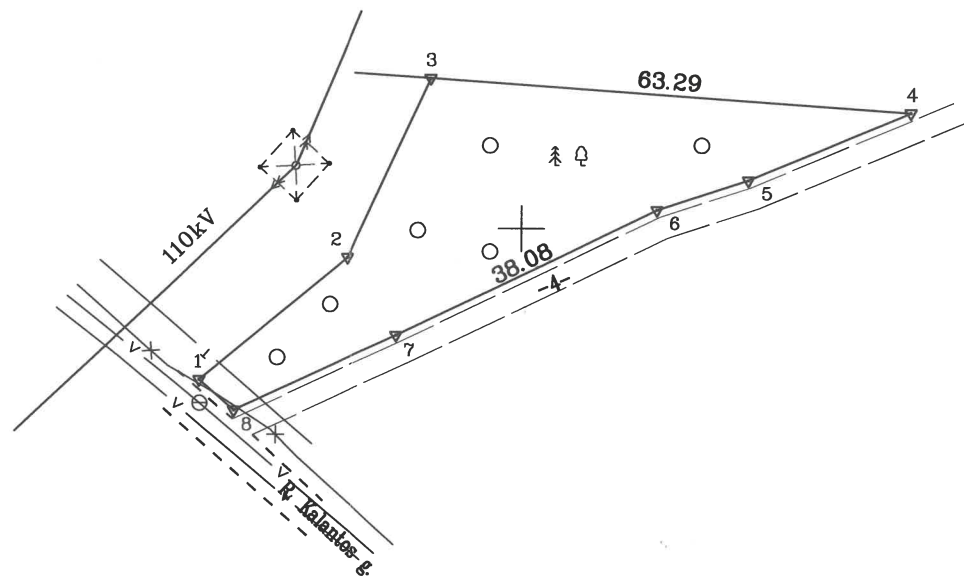
47 straipsnis. Pastovių žemėnaudos riboženklų sunaikinimas arba gadinimas - užtraukia baudą nuo dviejų šimtų penkiasdešimties iki penkių šimtų litų.

44/1717833

Žemės sklypo išdėstymo schema



ŽEMĖS SKLYPO PLANAS M 1:1000
Sklypo plotas 1391 m²



501000
6084000

Gretimybė	Atstumas
1-2	25.49
2-3	26.09
4-5	23.02
5-6	12.73
7-8	23.75
8-1	6.14

Kadastras:	vietovė	Kauno m.				blokas				sklypas		
	Žemės sklypo	kadastras Nr.	1	9	0	1	0	1	6	4		9

Gatvė, namo Nr.	prie R. Kalantos g.
Kaimas (miestelis)	
Seniūnija	Petrašiūnų
Miestas (rajonas)	Kauno
Apskritis	Kauno

Gretimybė	Gretimio žemės sklypo kadastras Nr.	Pastabos
1-3		valstybės žemė
3-4	1901/0164:25	
4-8		4m pločio kelias
8-1		R. Kalantos g.

ŽEMĖS SKLYPO RIBOS
PAŪMĖTOS KADASTRO ŽEMĖLAPYJE
2014-07-09
Kadastrų specialistė
Kristina Valūnė

Su paženklintomis vietovėje žemės sklypo ribomis, aprašytais 2009-01-08 ir 2014-04-10 žemės sklypo paženklينو-parodymo akte, ir nustatytu plotu sutinku:
Žemės savininkas (naudotojas):

Kauno miesto savivaldybė (parašas) (data)

Nacionalinė žemės tarnyba prie Žemės ūkio ministerijos
Kauno miesto skyrius
Patikrino: vyr. spec. Lina Aniūnienė
Suderino: (pareigos) (parašas) (vardas, pavardė) Gineikaite (data)

V.Į. Valstybinis miškotvarkos institutas
LICENCIJOS NR.G -804-(545) IŠDUOTA 2008.09.25

Pareigos	Parašas	Vardas, pavardė	Data
le.p.skyriaus vedėja	[parašas]	Algima Bartosevičienė	2014-04-11
jaunesn. specialistas	[parašas]	Arūnas Papreckis	2014-04-11

ŽEMĖS SKLYPO PLANAS M 1:1000

Sklypo plotas 1391 m²

Žemės sklypo kadastro Nr. 1 9 0 1 0 1 6 4 9

KOORDINAČIŲ ŽINIARAŠTIS

Koordinacijų sistema LKS-94							
Taško Nr.	Kodas	X	Y	Taško Nr.	Kodas	X	Y
1	R	6083980.00	500857.36				
2	R	6083996.15	500877.08				
3	R	6084019.82	500888.04				
4	R	6084015.29	500951.17				
5	R	6084006.36	500929.95				
6	R	6084002.45	500917.84				
7	R	6083985.89	500883.55				
8	R	6083975.96	500861.98				
SKLYPO CENTRO KOORDINATĖS							
Koordinacijų sistema				Koordinatės X/Y			
Valstybinė LKS-1994				X=6084003 Y=500899			
Žiniaraštį sudarė		Arūnas Papreckis		Nr. 2M-M-1640		2014-04-11	
(parašas)		(vardas ir pavardė)		(kvalifikacijos pažymėjimo Nr.)		(data)	

Duomenys apie žemės naudojimo apribojimus			
Eil. Nr.	Kodas	Apribojimai	Žemės plotas, m ²
1	2	3	4
1	1	1 - I-Ryšių linijų apsaugos zonos	28
2	26	26 - XXVI-Miško naudojimo apribojimai	1391
3	33	33 - XXXIII-Rekreacinės teritorijos	1391
4	6	6 - VI-Elektros linijų apsaugos zonos	415
5	49	49 - XLIX-Vandentiekio, lietaus ir fekalinės kanalizacijos tinklu ir irenginiu apsaugos zonos	18

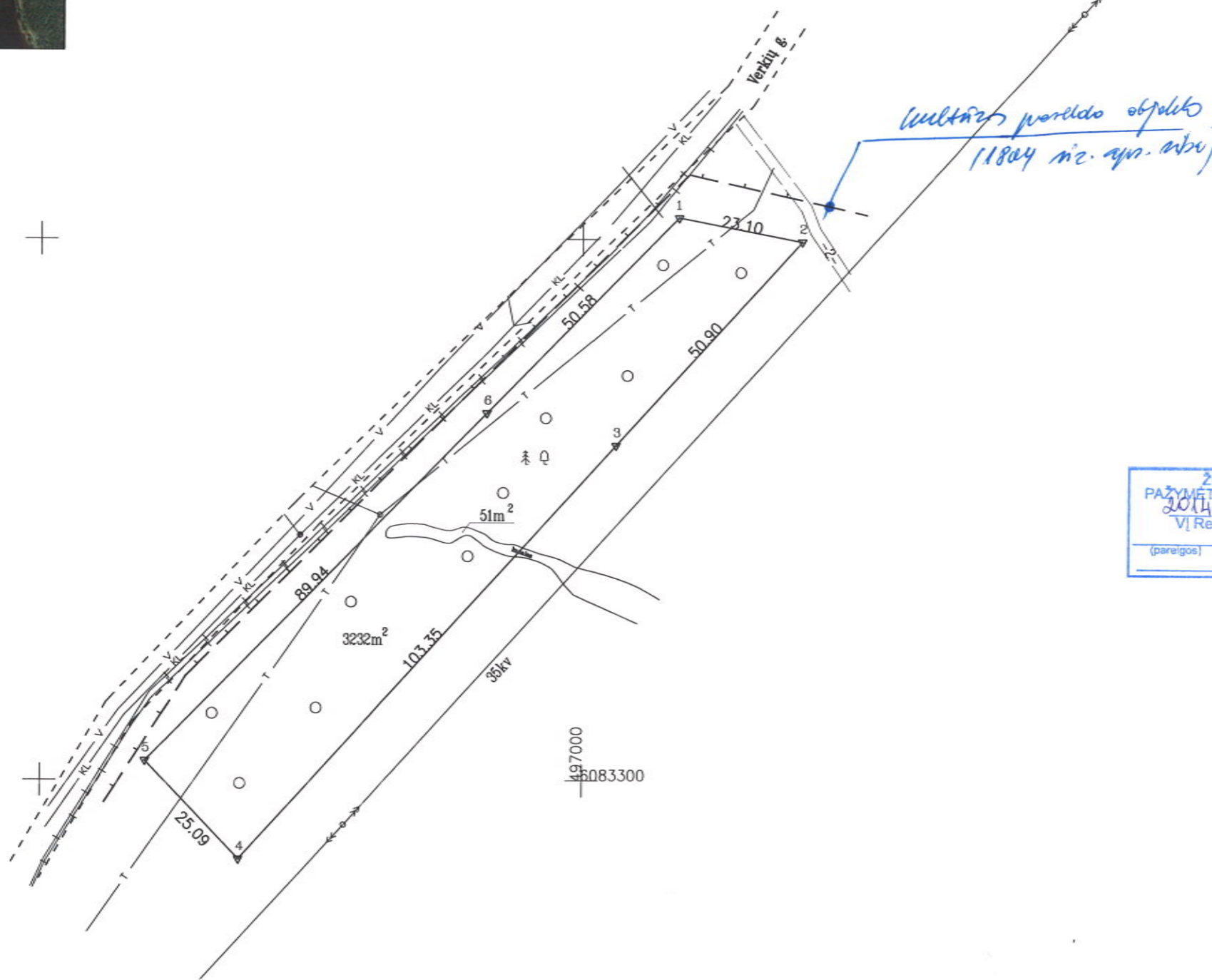
Ištrauka iš Lietuvos Administracinių teisų pažeidimų kodekso:

47 straipsnis. Pastovių žemėnaudos riboženklų sunaikinimas arba gadinimas - užtraukia baudą nuo dviejų šimtų penkiasdešimties iki penkių šimtų litų.



ŽEMĖS SKLYPO PLANAS M 1:1000

Sklypo plotas 3283 m²



Kadastro:	vietovė	Kauno m.				blokas			sklypas					
	Žemės sklypo	kadastro Nr.	1	9	0	1	0	1	8	8	0	0	4	3

Gatvė, namo Nr.	prie Verkių g.
Kaimas (miestelis)	
Seniūnija	Šančių
Miestas (rajonas)	Kauno
Apskritis	Kauno

Gretimybė	Gretimo žemės sklypo kadastro Nr.	Pastabos
1-5		valstybės žemė
5-1		Verkių g.

ŽEMĖS SKLYPO RIBOS
PAŽYMĖTOS KADASTRO ŽEMĖLAPYJE
2014 m. 06 mėn. 14 d.
VI Registrų centro Kauno Filialas

Vyresnioji kadastro specialistė
Audronė Rimienė

Suderinto: 14-8-53K

Kauno miesto savivaldybės Kauno teritorinio
skilimo vyriausioji specialistė
K. Andriusienė

14 m. 02 mėn. 27 d.

Su paženklintomis vietovėje žemės sklypo ribomis, aprašytomis 2013 m. 02 mėn. 04 d. žemės sklypo paženklavimo-parodymo akte, ir nustatytu plotu sutinku:
Žemės savininkas (naudotojas):
Kauno miesto savivaldybė

Kauno miesto savivaldybės Nacionalinė žemės tarnyba prie Žemės ūkio ministerijos
miesto skyrius
Patikrino: *[Signature]* Vyriausiasis specialistas Benediktas Gečas
Suderino: *[Signature]* Skyriaus vedėjo pavaduotoja Alma Markuckienė

V.Į. Valstybinis miškotvarkos institutas
LICENCIJOS NR.G -804-(545) IŠDUOTA 2008.09.25

Pareigos	Parašas	Vardas, pavardė	Data
l.p. skyriaus vedėja	<i>[Signature]</i>	Algima Bartosevičienė	2014-01-27
vyresn. specialistė	<i>[Signature]</i>	Loreta Andriušienė	2014-01-27


ŽEMĖS SKLYPO PLANAS M 1:1000

Sklypo plotas 3283 m²

Žemės sklypo kadastro Nr. 1 9 0 1 0 1 8 8

KOORDINACIŲ ŽINIARAŠTIS

Koordinacių sistema LKS-94							
Taško Nr.	Kodas	X	Y	Taško Nr.	Kodas	X	Y
1	R	6083404.02	497017.72				
2	R	6083399.59	497040.39				
3	R	6083361.90	497006.18				
4	R	6083285.42	496936.67				
5	R	6083303.62	496919.40				
6	R	6083367.84	496982.37				

SKLYPO CENTRO KOORDINATĖS	
Koordinacių sistema	Koordinatės X/Y
Valstybinė LKS-1994	X=6083346 Y=496977
Žiniaraštį sudarė  (parašas)	Algima Bartosevičienė (vardas ir pavardė) Nr. 2M-M-1717 (kvalifikacijos pažymėjimo Nr.) 2014-01-27 (data)

Duomenys apie žemės naudojimo apribojimus			
Eil. Nr.	Kodas	Apribojimai	Žemės plotas, m ²
1	2	3	4
1	1	1 - I-Rysių linijų apsaugos zonos	507
2	6	6 - VI-Elektros linijų apsaugos zonos	765
3	19	19 - XIX-Nekilnojamųjų kultūros vertybių teritorija ir apsaugos zonos	3283
4	26	26 - XXVI-Miško naudojimo apribojimai	3232
5	33	33 - XXXIII-Rekreacinės teritorijos	3283
6	29	29 - XXXIX-Paviršinio vandens telkinių apsaugos zonos ir pakrantės apsaugos juostos	3283

Ištrauka iš Lietuvos Administracinių teisų pažeidimų kodekso:

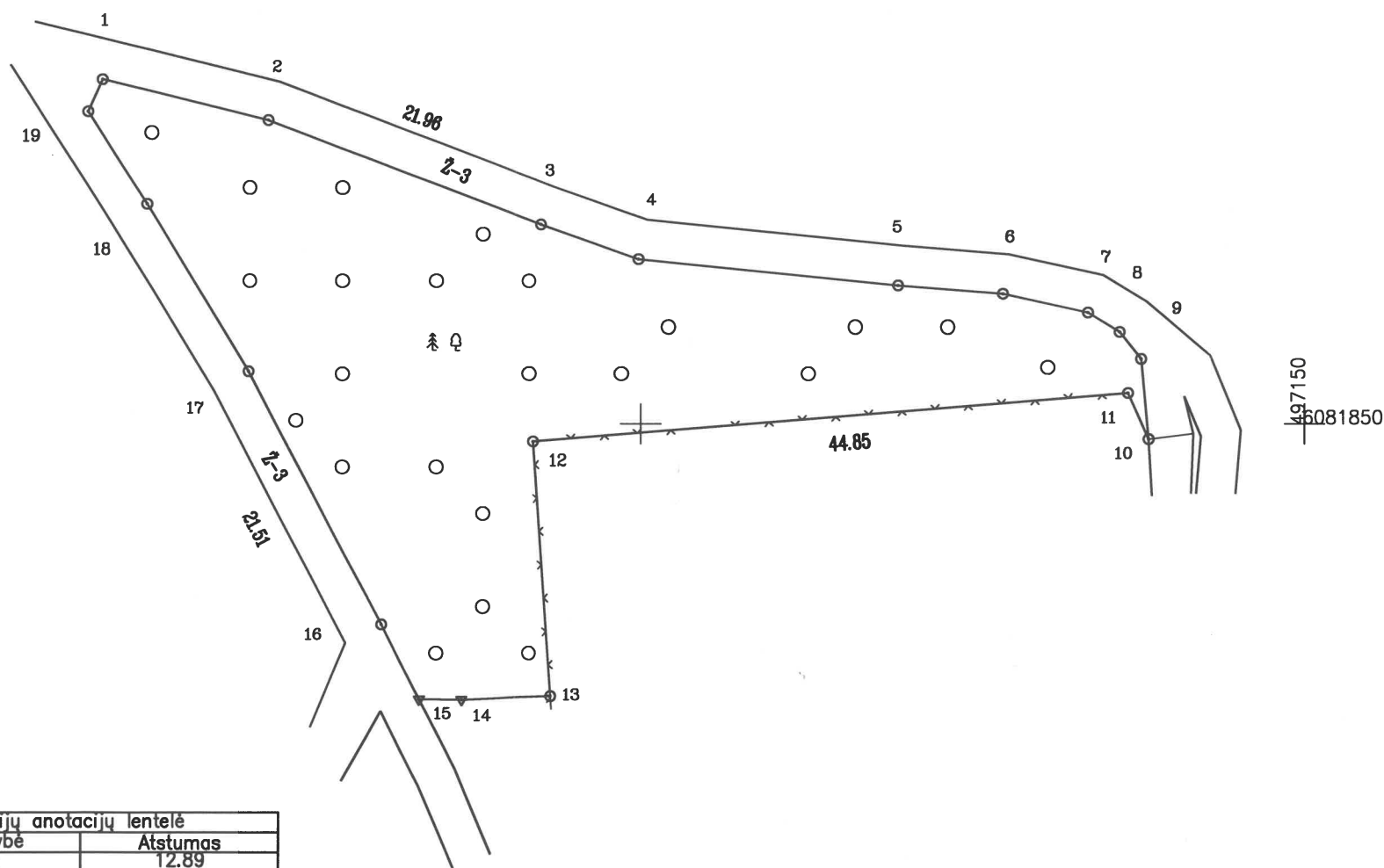
47 straipsnis. Pastovių žemėnaudos riboženklų sunaikinimas arba gadinimas - užtraukia baudą nuo dviejų šimtų penkiasdešimties iki penkių šimtų litų.

Žemės sklypo išdėstymo schema



ŽEMĖS SKLYPO PLANAS M 1:500

Sklypo plotas 1315 m²



Linijų anotacijų lentelė	
Gretimybė	Atstumas
1-2	12.89
3-4	7.81
4-5	19.59
5-6	7.90
6-7	6.52
7-8	2.79
8-9	2.59
9-10	6.07
10-11	3.81
12-13	19.19
13-14	6.75
14-15	3.16
15-16	6.30
17-18	14.74
18-19	8.24
19-1	2.64

H4/2013 001

Kadastras:	vietovė	Kauno m.	blokas	sklypas
Žemės sklypo kadastro Nr:			1 9 0 1 0 1 8 8	72

Gatvė, namo Nr.	Proj.Nr.989, prie Piliesių g.
Kaimas (miestelis)	
Seniūnija	Sančių
Miestas (rajonas)	Kauno
Apskritis	Kauno

Gretimybė	Gretimio žemės sklypo kadastro Nr.	Pastabos
1-10		3 m pločio kelias
10-15		Valstybinė žemė
15-1		3 m pločio kelias

Algima Bartosevičienė
L. e. p. Geodezijos
skyriaus vedėja
2015-08-28

ŽEMĖS SKLYPO RIBOS
PAŽYMĖTOS KADASTRO ŽEMĖLAPYJE

2015 m. 11 mėn. 23 d.
VI Registracijos skyriaus
asistentė

(parašas) (pareigos) (vardas, pavardė)

Ieva Bekas

patvirtuoju kadastro
specialistė

(parašas) (vardas, pavardė)

Aušra Bakar

Su paženklintomis vietovėje žemės sklypo ribomis, aprašytomis 2008-05-09 ir 2015-08-17 žemės sklypo paženklinimo-parodymo akte, ir nustatytu plotu sutinku:

Žemės savininkas (naudotojas):

NŽT prie ŽŪM

(vardas, pavardė)

(parašas)

(data)

Kauno miesto skyriaus
Patikrino: *Benediktas*
Suderino: *Alma Markuckienė*

(parašas) (parašas) (vardas, pavardė) (data)

Nacionalinės žemės tarnybos prie Žemės ūkio ministerijos
viena iš patvirtintų
2015-09-19
Kauno miesto skyriaus
2015-09-19

A.V.

V.Į. Valstybinis miškotvarkos institutas
LICENCIJOS NR.G-804-(545) IŠDUOTA 2008.09.25

Pareigos	Parašas	Vardas, pavardė	Data
L. e. p. skyriaus vedėja	<i>Algima Bartosevičienė</i>	Algima Bartosevičienė	2015.08.18
jaunesn. specialistas	<i>Rimantas Malinauskas</i>	Rimantas Malinauskas	2015.08.18

VALSTYBĖS
IMONĖ
VALSTYBINIS
MIŠKOTVARKOS
INSTITUTAS
A.V.

ŽEMĖS SKLYPO PLANAS M 1: 500


Sklypo plotas 1315 m²

Žemės sklypo kadastro Nr. 1 9 0 1 0 1 8 8

KOORDINAČIŲ ŽINIARAŠTIS

Koordinacijų sistema LKS-94							
Taško Nr.	Kodas	X	Y	Taško Nr.	Kodas	X	Y
1	R	6081875.87	497059.41				
2	R	6081872.81	497071.93				
3	R	6081864.98	497092.45				
4	R	6081862.38	497099.81				
5	R	6081860.41	497119.30				
6	R	6081859.79	497127.18				
7	R	6081858.38	497133.55				
8	R	6081856.92	497135.93				
9	R	6081854.89	497137.54				
10	R	6081848.85	497138.10				
11	R	6081852.33	497136.56				
12	R	6081848.67	497091.86				
13	R	6081829.53	497093.20				
14	R	6081829.25	497086.46				
15	R	6081829.28	497083.30				
16	R	6081834.90	497080.45				
17	R	6081853.94	497070.44				
18	R	6081866.51	497062.75				
19	R	6081873.46	497058.33				

SKLYPO CENTRO KOORDINATĖS		
Koordinacijų sistema	Koordinatės X/Y	Planšetės nomenklatūra
Sistema, kurioje vykdyti matavimai	X=6081855 Y=497091	59/36
Valstybinė LKS-1994	X=6081855 Y=497091	59/36

Žiniaraštį sudarė		Rimantas Malinauskas	Nr. 2M-M-2005	2015.08.18
	(parasas)	(vardas ir pavardė, pažymėjimo Nr.)		(data)

Duomenys apie žemės naudojimo apribojimus

Eil. Nr.	Kodas	Apribojimai	Žemės plotas, m ²
1	2	3	4
1	26	XXVI-Miško naudojimo apribojimai	1315
2	33	XXXIII-Rekreacinės teritorijos	1315
-	-	-	-
-	-	-	-

SERVITUTAS

Eil. Nr.	Kodas	Servituto rūšis	Plotas m ²
-	-	-	-
-	-	-	-
-	-	-	-
-	-	-	-

Ištrauka iš Lietuvos Administracinių teisių pažeidimų kodekso:

47 straipsnis. Pastovių žemėnaudos riboženklų sunaikinimas arba gadinimas - užtraukia baudą nuo septyniasdešimt dviejų iki šimto ketriasdešimt keturių eurų



ŽEMĖS SKLYPO PLANAS M 1: 2000

Sklypo plotas 12944 m²

Linijų anotacijų lentelė	
Gretimybė	Atstumas
1-2	28.59
2-3	1.44
3-4	26.36
13-14	2.29
14-15	13.16
15-16	3.38
28-1	12.65



44/2013/26

Kadastro:	vietovė	Kauno m.	blokas	sklypas
Žemės sklypo kadastro Nr.:		1 9 0 1 0 1 9 7 0 2 0 1		

Gatvė, namo Nr.	Proj.Nr.886
Kaimas (miestelis)	
Seniūnija	Šančių
Miestas (rajonas)	Kauno
Apskritis	Kauno

Gretimybė	Gretimo žemės sklypo kadastro Nr.	Pastabos
1-3		Valstybinė žemė
3-13		up. Nemunas
13-16		Valstybinė žemė
16-1		4 m pločio kelias

ŽEMĖS SKLYPO RIBOS
PAŽYNTOS KADASTRO ŽEMELAPYJE
2015 m. 10 mėn. 10 d.
VI Registracijos Kauno filialas
Kauno miesto kadastro specialistė
(parašas) (v. Kanaušienė) (v. Kanaušienė)

2015-10-05
SUDEPANTA:
Kultūros paveldo departamento prie
Kultūros ministerijos Kauno skyriaus
vyriausioji specialistė
Laura Palaimienė
Nr. 15-12-206

Su paženklinomis vietovėje žemės sklypo ribomis, aprašytomis 2008-05-09 ir
2015-08-17 žemės sklypo paženklinimo-parodymo akte, ir nustatytu plotu sutinku:

Žemės savininkas (naudotojas):

NŽT prie ŽŪM
(vardas, pavardė) (parašas) (data)

Kaunas Nacionalinė žemės tarnyba prie Žemės ūkio ministerijos
miesto skyrius
Patikrino: Alma Markuckienė
Suderino: Nacionalinės žemės tarnybos prie ŽŪM
Kauno miesto skyrius vedėja
(parašas) (v. Kanaušienė) (v. Kanaušienė)
Alma Markuckienė

V.I. Valstybinis miškotvarkos institutas
LICENCIJOS NR.G -804-(545) IŠDUOTA 2008.09.25
Pareigos Parašas Vardas, pavardė Data
I.p.skyriaus vedėja Algimantas Bartosevičienė 2015.08.18
kauno specialistas Rimantas Malinauskas 2015.08.18

ŽEMĖS SKLYPO PLANAS M 1:2000

Sklypo plotas 12944 m²

Žemės sklypo kadastro Nr. 19010197

KOORDINACIŲ ŽINIARASTIS

Koordinacių sistema LKS-94							
Taško Nr.	Kodas	X	Y	Taško Nr.	Kodas	X	Y
1	R	6084148.17	497502.93				
2	R	6084127.65	497522.98				
3	R	6084128.62	497523.98				
4	R	6084111.00	497502.75				
5	R	6084083.00	497444.62				
6	R	6083971.88	497370.38				
7	R	6083938.25	497349.00				
8	R	6083868.25	497318.00				
9	R	6083795.00	497289.25				
10	R	6083701.00	497262.75				
11	R	6083608.75	497241.00				
12	R	6083512.50	497225.25				
13	R	6083471.45	497220.25				
14	R	6083471.57	497217.98				
15	R	6083472.25	497204.82				
16	R	6083472.53	497201.45				
17	R	6083555.20	497217.28				
18	R	6083617.51	497229.07				
19	R	6083656.21	497237.21				
20	R	6083725.91	497253.03				
21	R	6083794.28	497270.99				
22	R	6083834.12	497285.09				
23	R	6083906.01	497315.26				
24	R	6083943.85	497335.67				
25	R	6083983.28	497360.86				
26	R	6084024.69	497391.52				
27	R	6084116.96	497467.68				
28	R	6084140.34	497492.99				

SKLYPO CENTRO KOORDINATĖS		
Koordinacių sistema	Koordinatės X/Y	Plansėtės nomenklatura
Sistema, kurioje vykdyti matavimai	X=6083852 Y=497301	59/36
Valstybinė LKS-1994	X=6083852 Y=497301	59/36

Žiniaraštį sudarė	<i>[Signature]</i>	Eimantas Malinauskas Nr.2M-M-2005 (vardas ir pavardė, pažymėjimo Nr.)	2015.08.18 (data)
-------------------	--------------------	--	----------------------

Duomenys apie žemės naudojimo apribojimus

Eil. Nr.	Kodas	Apribojimai	Žemės plotas, m ²
1	2	3	4
1	26	XXVI-Miško naudojimo apribojimai	12944
2	3	III-Geležinkelio kelių ir jų įrenginių apsaugos zona	9235
3	19	XIX-Nekilnojamųjų kultūros vertybių teritorija ir apsaugos zonos	582
4	63	XXIX-Paviršinio vandens telkinių apsaugos zonos	12944
5	64	XXIX-Paviršinio vandens telkinių pakrantės apsaugos juostos	12944
6	33	XXXIII-Rekreacinės teritorijos	12944

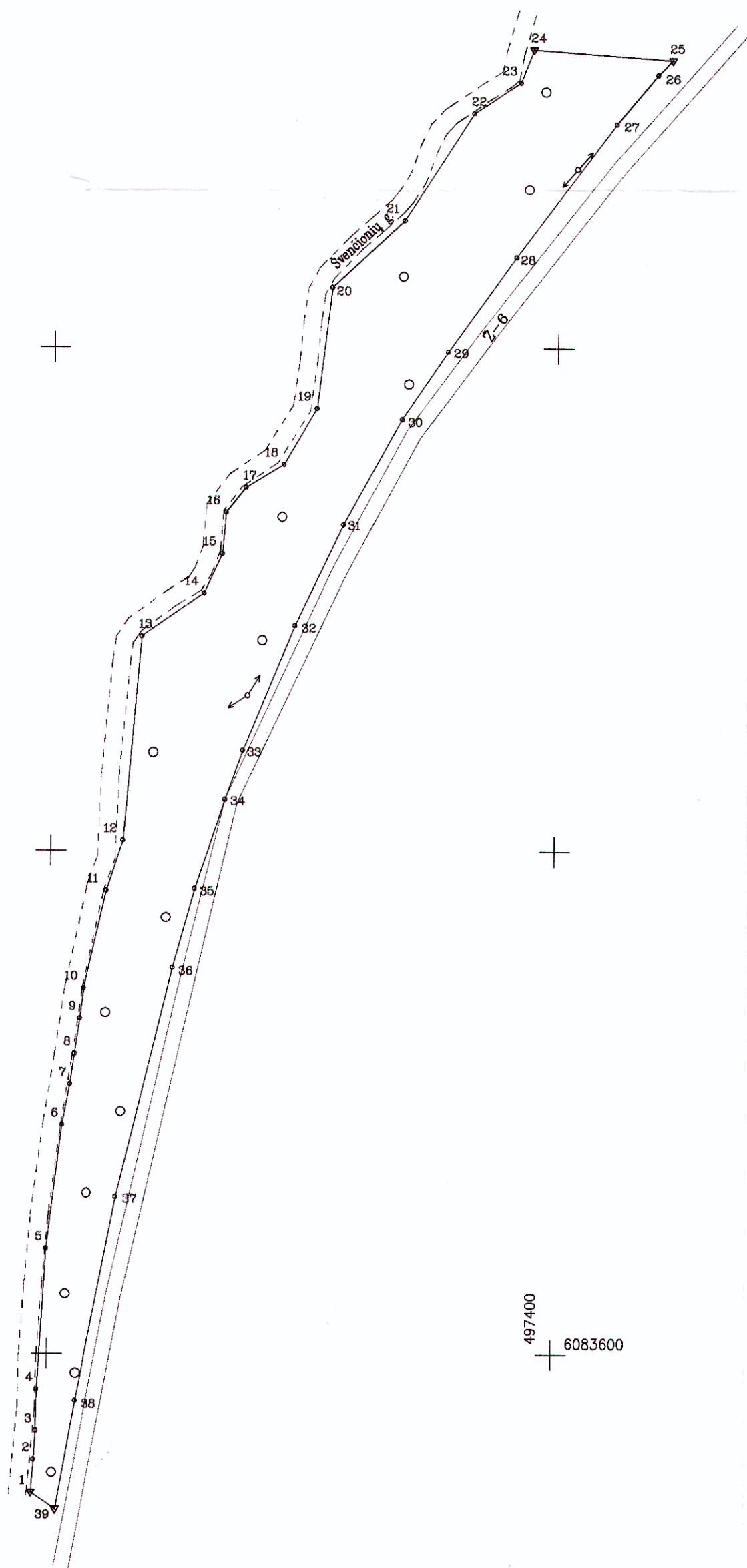
*faisymu tikėtai matavimai
E. Malinauskas*

Ištrauka iš Lietuvos Administracinių teisių pažeidimų kodekso:

47 straipsnis. Pastovių žemėnaudos riboženklų sunaikinimas arba gadinimas - užtraukia baudą nuo septyniadsimt dviejų iki šimto keturiasdešimt keturių eurų



ŽEMĖS SKLYPO PLANAS M 1:2000
Sklypo plotas 22085 m²



Linijų anotacijų lentelė

Gretimybė	Atstumas
1-2	12.99
2-3	11.60
3-4	16.33
4-5	55.96
5-6	49.58
6-7	16.52
7-8	12.28
8-9	14.19
9-10	12.05
10-11	39.71
11-12	20.98
12-13	81.53
13-14	29.96
14-15	17.23
15-16	16.46
16-17	12.69
17-18	17.42
18-19	25.78
19-20	48.47
20-21	39.05
21-22	50.64
22-23	22.15
23-24	13.99
24-25	55.31
25-26	8.01
26-27	25.56
27-28	66.19
28-29	46.30
29-30	32.33
30-31	47.82
31-32	44.26
32-33	53.68
33-34	20.73
34-35	37.35
35-36	32.60
36-37	93.82
37-38	82.36
38-39	43.81
39-1	11.73

44/202/1302

Kadastras:	vietovė	Kauno m.	blokas	sklypas
	Žemės sklypo kadastro Nr.	1 9 0 1 0 1 9 7		203

Gatvė, namo Nr.	prie Svencionių g.
Kaimas (miestelis)	
Seniūnija	Šančių
Miestas (rajonas)	Kaunas
Apskritis	Kaunas

Gretimybė	Gretimo žemės sklypo kadastro Nr.	Pastabos
1-24		Svencionių g.
24-25		VŽF
25-39		VŽF
39-1		VŽF

ŽEMĖS SKLYPO RIBOS
PAŽYMĖTOS KADASTRO ŽEMĖLAPYJE
m. 12 mėn. 14 d.
VI Regioninio kadastro specialistų filialas
Kaunas

Leva Bekešienė
Vyresnioji kadastro specialistė

Su paženkintomis vietovėse žemės sklypo ribomis, aprašytais 2008-08-09 ir 2014-08-18 žemės sklypo paženklinimo-parodymo akte, ir nustatytu plotu sutinku: Žemės savininkas (naudotojas):

Kauno miesto savivaldybė (vardas, pavardė) (parašas) (data)

Nacionalinė žemės tarnyba prie Žemės ūkio ministerijos
Kaunas miesto skyrius
Patikrino: Dalia Macionienė
Suderino: Alina Markuckienė

V.Į. Valstybinis miškotvarkos institutas
LICENCIJOS NR.G-804-(545) IŠDUOTA 2008.09.25

Pareigos	Parašas	Vardas, pavardė	Data
l.p.skyriaus vedėja		A. Bartosevičienė	2014-12-19
vyresn. specialistė		L. Andriušienė	2014-12-19

ŽEMĖS SKLYPO PLANAS M 1:2000

Sklypo plotas 22085 m²

Žemės sklypo kadastro Nr. 19010197

KOORDINACIŲ ŽINIARAŠTIS

Koordinacijų sistema LKS-94				Taško Nr.	Kodas	X	Y
Taško Nr.	Kodas	X	Y	Taško Nr.	Kodas	X	Y
1	R	6083545.20	497194.10				
2	R	6083558.16	497194.98				
3	R	6083569.73	497195.77				
4	R	6083586.06	497195.98				
5	R	6083641.92	497199.30				
6	R	6083691.14	497205.26				
7	R	6083707.38	497208.29				
8	R	6083719.54	497209.97				
9	R	6083733.59	497211.95				
10	R	6083745.54	497213.46				
11	R	6083784.26	497222.27				
12	R	6083804.23	497228.69				
13	R	6083885.48	497235.49				
14	R	6083902.63	497260.06				
15	R	6083918.32	497267.19				
16	R	6083934.72	497268.62				
17	R	6083944.70	497276.46				
18	R	6083953.78	497291.33				
19	R	6083976.08	497304.27				
20	R	6084024.20	497310.05				
21	R	6084050.95	497338.50				
22	R	6084093.73	497365.59				
23	R	6084105.85	497384.13				
24	R	6084118.92	497389.11				
25	R	6084115.00	497444.28				
26	R	6084109.25	497438.70				
27	R	6084089.53	497422.44				
28	R	6084036.39	497382.97				
29	R	6083998.73	497356.04				
30	R	6083971.87	497338.04				
31	R	6083929.91	497315.11				
32	R	6083889.86	497296.27				
33	R	6083840.18	497275.93				
34	R	6083820.64	497269.02				
35	R	6083785.17	497257.31				
36	R	6083753.72	497248.71				
37	R	6083662.49	497226.81				
38	R	6083581.61	497211.28				
39	R	6083538.46	497203.70				

SKLYPO CENTRO KOORDINATĖS		
Koordinacijų sistema	Koordinatės X/Y	Planšeto nomenklatūra
Sistema, kurioje vykdyti matavimai		
Valstybinė LKS-1994	X=6083887 Y=497291	59/36

Žiniaraštį sudarė	Loreta Andriušienė Kv.paž.Nr.2M-M-2029 <small>(vardas, pavardė, kvalifikacijos pažymėjimo Nr.)</small>	<i>[Signature]</i>	2014-12-19 <small>(data)</small>
-------------------	---	--------------------	-------------------------------------

Eil. Nr.	Kodas	Apribojimai	Žemės plotas, ha
1	26	XXVI-Miško naudojimo apribojimai	2.2085
2	33	XXXIII-Rekreacinės teritorijos	2.2085
3	63	XXIX-Paviršinio vandens telkinių apsaugos zonos	2.2085
4	6	VI-Elektros linijų apsaugos zonos	0.1050
5	64	XXIX-Paviršinio vandens telkinių pakrantės apsaugos juostos	1.3164

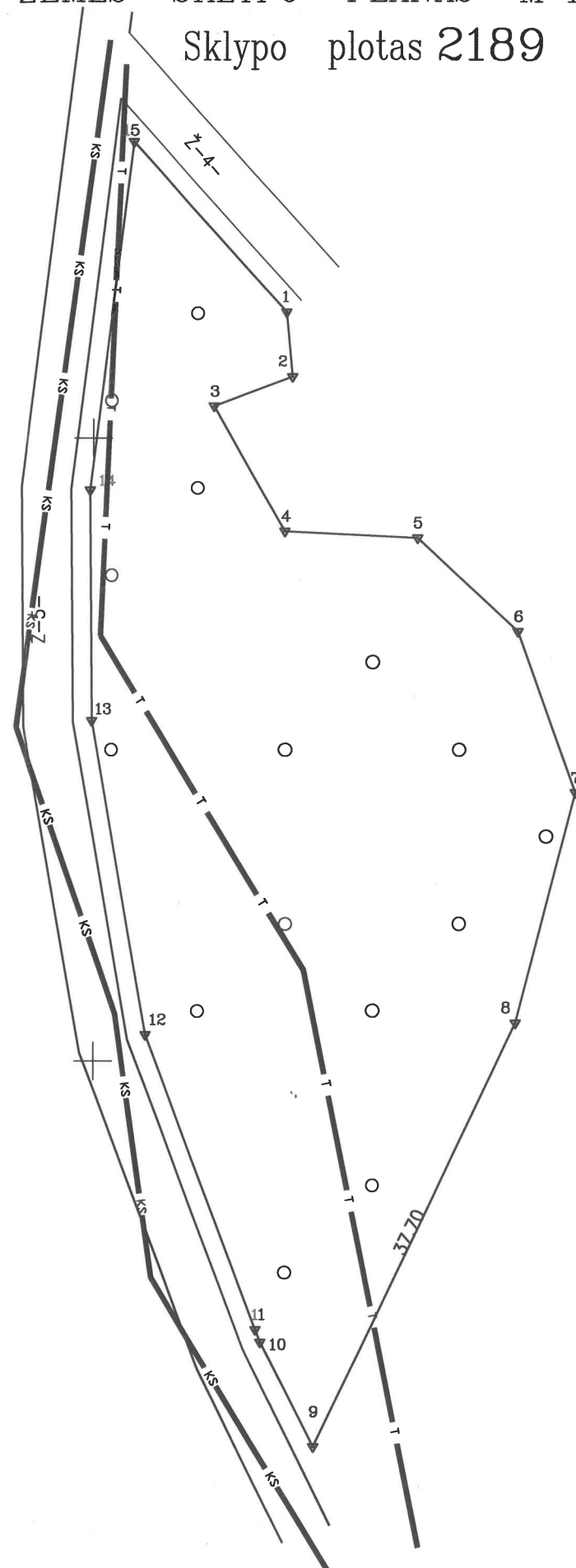
Ištrauka iš Lietuvos Administracinių teisų pažeidimų kodekso:

47 straipsnis. Pastovių žemėnaudos riboženklų sunaikinimas arba gadinimas - užtraukia baudą nuo dviejų šimtų penkiasdešimties iki penkių šimtų litų.

Žemės sklypo išdėstymo schema



ŽEMĖS SKLYPO PLANAS M 1:500
Sklypo plotas 2189 m²



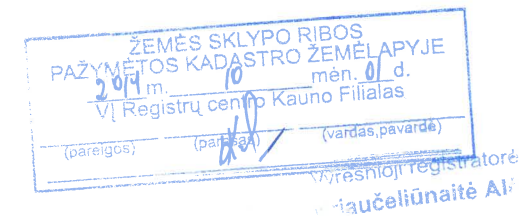
Linijų anotacijų lentelė	
Gretimybė	Atstumas
1-2	5.20
2-3	6.69
3-4	11.51
4-5	10.62
5-6	11.05
6-7	13.75
7-8	19.12
9-10	9.41
10-11	1.09
11-12	25.31
12-13	25.59
13-14	18.51
14-15	28.13
15-1	18.37

Pastaba: Inžinerinės komunikacijos užbrėžtos pagal SJ „Kauno planas“ 2009-08-07 pateiktus duomenis

Kadastro:	vietovė	Kauno m.	blokas	sklypas
Žemės sklypo kadastro Nr.		1 9 0 1 0 2 0 4		19

Gatvė, namo Nr.	R. Kalantos
Kaimas (miestelis)	
Seniūnija	Petrašiūnų
Miestas (rajonas)	Kauno
Apskritis	Kauno

Gretimybė	Gretimų žemės sklypo kadastro Nr.	Pastabos
1-9		valstybės žemė
9-15		5m pločio kelias
15-1		4m pločio kelias



Su paženklintomis vietovėje žemės sklypo ribomis, aprašytomis2009 . m. 06 . mėn. 09 . d. žemės sklypo paženklinimo-parodymo akte, ir nustatytu plotu sutinku žemės savininkas (naudotojas):

Kauno miesto savivaldybė (parašas) (data)

Nacionalinė žemės tarnyba prie Žemės ūkio ministerijos
Kauno miesto skyrius
Patikrino: Lina Aničienė 2014-07-14
Suderino: (parašas) (data)
Skyriaus vedėjo pavaduotoja: Alina Karkuckienė (vardas, pavardė) (data)

VĮ Valstybinis miškotvarkos institutas
LICENCIJOS NR.G -804-(545) IŠDUOTA 2008.09.25

Pareigos	Parašas	Vardas, pavardė	Data
le.p.skyriaus vedėja	(parašas)	Algima Bartosevičienė	2009-08-31

ŽEMĖS SKLYPO PLANAS M 1:500


Sklypo plotas 2189 m²

Žemės sklypo kadastro Nr. 1 9 0 1 0 2 0 4

KOORDINACIŲ ŽINIARAŠTIS

Koordinacių sistema LKS-94							
Taško Nr.	Kodas	X	Y	Taško Nr.	Kodas	X	Y
1	R	6083610.11	501415.55				
2	R	6083604.93	501416.02				
3	R	6083602.56	501409.76				
4	R	6083592.53	501415.42				
5	R	6083592.00	501426.03				
6	R	6083584.51	501434.16				
7	R	6083571.55	501438.75				
8	R	6083553.04	501433.97				
9	R	6083519.00	501417.76				
10	R	6083527.41	501413.54				
11	R	6083528.43	501413.15				
12	R	6083552.11	501404.22				
13	R	6083577.33	501399.86				
14	R	6083595.84	501399.72				
15	R	6083623.75	501403.25				


SKLYPO CENTRO KOORDINATĖS	
Koordinacių sistema	Koordinatės X/Y
Valstybinė LKS-1994	X=6083570 Y=501417

Žiniaraštį sudarė	 Algima Bartosevičienė	Nr. 2M-M-1717	2009-08-31
	(parašas) (vardas ir pavardė)	(kvalifikacijos pažymėjimo Nr.)	(data)

Duomenys apie žemės naudojimo apribojimus			
Eil. Nr.	Kodas	Apribojimai	Žemės plotas, m ²
1	2	3	4
1	1	1 - I-Ryšių linijų apsaugos zonos	330
2	6	6 - VI-Elektros linijų apsaugos zonos	1005
3	26	26 - XXVI-Miško naudojimo apribojimai	2189
4	34	34 - XXXIV-Nacionaliniai ir regioniniai parkai	2189
5	49	49 - XLIX-Vandentiekio, lietaus ir fekalinės kanalizacijos tinklų ir įrenginių apsaugos zonos	650
6	33	33 - XXXIII-Rekreacinės teritorijos	2189

Ištrauka iš Lietuvos Administracinių teisų pažeidimų kodekso:

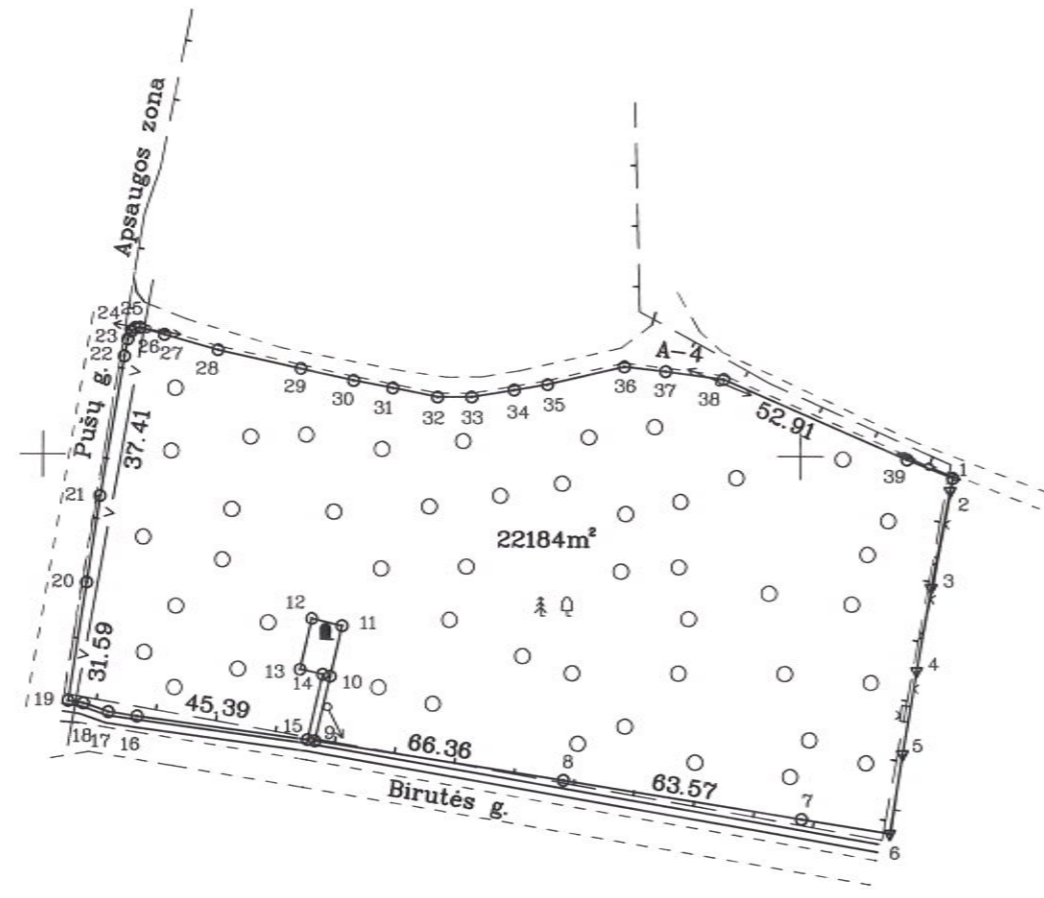
47 straipsnis. Pastovių žemėnaudos riboženklų sunaikinimas arba gadinimas - užtraukia baudą nuo dviejų šimtų penkiasdešimties iki penkių šimtų litų.



ŽEMĖS SKLYPO PLANAS M 1:2000
Sklypo plotas 22184 m²

Linijų anotacijų lentelė

Gretimybė	Atstumas
1-2	3.44
2-3	26.01
3-4	22.23
4-5	22.29
5-6	21.23
6-7	23.65
9-10	17.49
10-11	13.66
11-12	8.18
12-13	13.77
13-14	6.26
14-15	17.71
16-17	7.72
17-18	6.98
18-19	4.12
20-21	23.06
22-23	4.53
23-24	2.35
24-25	1.37
25-26	1.29
26-27	6.67
27-28	14.60
28-29	22.51
29-30	14.35
30-31	10.52
31-32	12.09
32-33	8.94
33-34	11.36
34-35	8.91
35-36	20.81
36-37	10.95
37-38	15.33
39-1	12.96



498200
6081600

ŽEMĖS SKLYPO RIBOS
PAŽYMĖTOS KADASTRO ŽEMĖLAPYJE
2015 m. gruodžio mėn. 11 d.
VI Kadastro specialisto Filijalas
asistentė
Ieva Bekėšiūtė
Kadastro specialistė ekspertė
Renata Baukuvienė

Kadastras:	vietovė	Kauno m.	blokas					sklypas					
	Žemės sklypo	kadastras Nr.	1	9	0	1	0	2	4	3	1	0	8

Gatvė, namo Nr.	Birutės g.
Kaimas (miestelis)	
Seniūnija	Panemunės
Miestas (rajonas)	Kaunas
Apskritis	Kauno

Gretimybė	Gretimo žemės sklypo kadastras Nr.	Pastabos
1-2		valstybinė žemė
2-3	1901/0243:9	
3-4	1901/0243:28	
4-5	1901/0243:12	
5-6	1901/0243:25	
6-9		Birutės g.
9-15		valstybinė žemė
15-19		Birutės g.
19-25		Pušų g.
25-39-1		4 m pločio kelias

SUPERINTA:
Kultūros paveldo departamento prie
Kultūros ministerijos Kauno regioninio
padalinio vyriausioji specialistė
Laura Palaimienė
2014 m. 12 mėn.
N. KA-Z-236K

Su paženklintomis vietovėje žemės sklypo ribomis, aprašytomis 2008-03-10 ir 2014-08-06 žemės sklypo paženklinimo-parodymo akte, ir nustatytu plotu sutinku:
Žemės savininkas (naudotojas):

Kauno miesto savivaldybė (parašas) (data)

Nacionalinė žemės tarnyba prie Žemės ūkio ministerijos
Kauno miesto skyrius
Patikrino: Inga Kelmickienė
Suderino: (parašas) (data)
Skyriaus vedėjo pavaduotoja
Alma Maršuckienė

V.Į. Valstybinis miškotvarkos institutas
LICENCIJOS NR.G-804-(545) IŠDUOTA 2008.09.25

Pareigos	Parašas	Vardas, pavardė	Data
l.e.p. skyriaus vedėja		Algima Bartosevičienė	2014-08-13
jaunesn. specialistas		Vaidas Rozenbergas	2014-08-13

ŽEMĖS SKLYPO PLANAS M 1:2000


Sklypo plotas 22184 m²

Žemės sklypo kadastro Nr. 1 9 0 1 0 2 4 3 1 0 9

KOORDINACIJŲ ŽINIARAŠTIS

Koordinacijų sistema LKS-94							
Taško Nr.	Kodas	X	Y	Taško Nr.	Kodas	X	Y
1	R	6081794.49	498440.21				
2	R	6081791.11	498439.57				
3	R	6081765.56	498434.71				
4	R	6081743.65	498430.98				
5	R	6081721.66	498427.36				
6	R	6081700.69	498424.07				
7	R	6081704.37	498400.71				
8	R	6081714.44	498337.94				
9	R	6081724.65	498272.37				
10	R	6081741.69	498276.31				
11	R	6081755.01	498279.33				
12	R	6081756.92	498271.38				
13	R	6081743.51	498268.27				
14	R	6081742.20	498274.39				
15	R	6081724.95	498270.36				
16	R	6081730.95	498225.37				
17	R	6081732.09	498217.73				
18	R	6081734.38	498211.14				
19	R	6081735.00	498207.07				
20	R	6081766.23	498211.83				
21	R	6081789.04	498215.25				
22	R	6081825.92	498221.54				
23	R	6081830.37	498222.40				
24	R	6081832.51	498223.37				
25	R	6081833.41	498224.40				
26	R	6081833.46	498225.69				
27	R	6081831.62	498232.10				
28	R	6081827.66	498246.15				
29	R	6081822.83	498268.14				
30	R	6081819.74	498282.15				
31	R	6081817.79	498292.49				
32	R	6081815.40	498304.34				
33	R	6081815.43	498313.28				
34	R	6081817.31	498324.48				
35	R	6081818.78	498333.27				
36	R	6081823.55	498353.53				
37	R	6081822.30	498364.41				
38	R	6081820.29	498379.61				
39	R	6081799.28	498428.17				

SKLYPO CENTRO KOORDINATĖS	
Koordinacijų sistema	Koordinatės X/Y
Valstybinė LKS-1994	X=6081768 Y=498325

Žiniaraštį sudarė		Vaidas Rozenbergas, Nr. 2M-M-1639	2014-08-13
	(parašas)	(vardas ir pavardė) (kvalifikacijos pažymėjimo Nr.)	(data)

DUOMENYS APIE ŽEMĖS NAUDOJIMO APRIBOJIMUS			
Eil. Nr.	Kodas	Apribojimai	Žemės plotas, ha
1	6	VI-Elektros linijų apsaugos zonos	0.0485
2	26	XXVI-Miško naudojimo apribojimai	2.2184
3	33	XXXIII-Rekreacinės teritorijos	2.2184
4	19	XIX-Nekilnojamojų kultūros vertybių teritorija ir apsaugos zonos	2.1977
5	49	XLIX-Vandentiekio, lietaus ir fekalinės kanalizacijos tinklų ir įrenginių apsaugos zonos	0.0686

Ištrauka iš Lietuvos Administracinių teisinių pažeidimų kodekso:

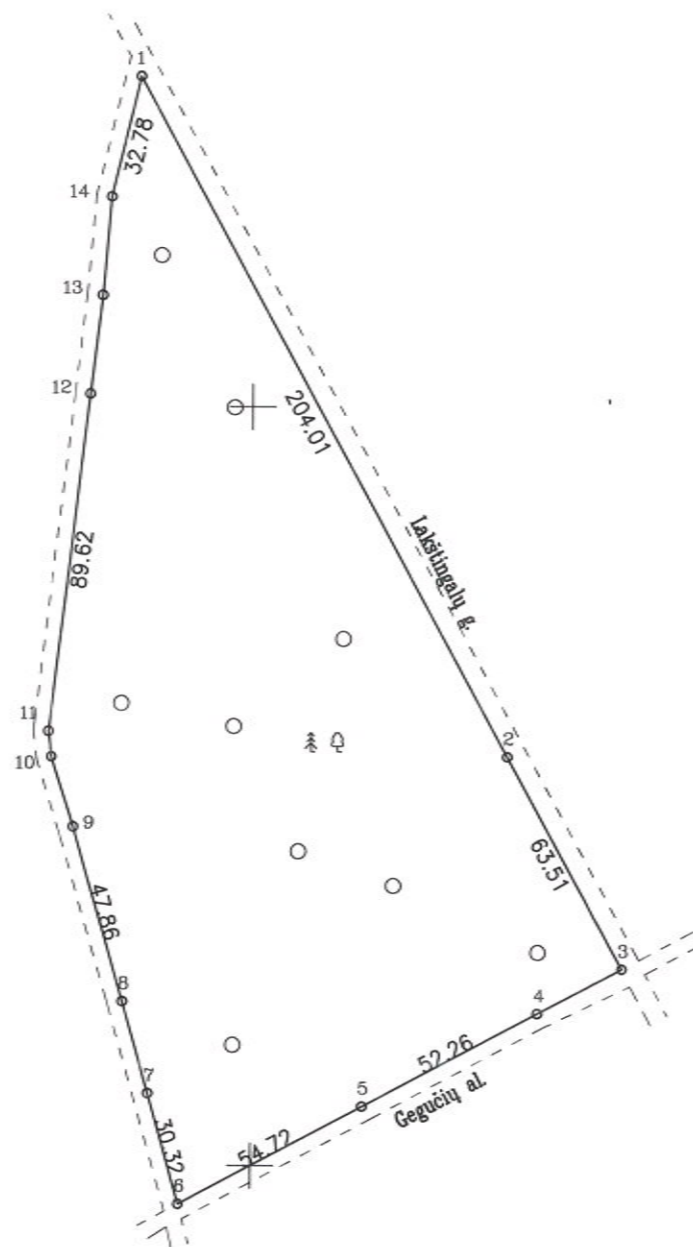
47 straipsnis. Pastovių žemėnaudos riboženklų sunaikinimas arba gadinimas - užtraukia baudą nuo dviejų šimtų penkiasdešimties iki penkių šimtų litų.

Žemės sklypo išdėstymo schema



ŽEMĖS SKLYPO PLANAS M 1:2000

Sklypo plotas 22400 m²



Gretimybė	Atstumas
3-4	25.07
7-8	25.14
9-10	19.35
10-11	6.75
12-13	26.20
13-14	26.11

Kadastro:	vietovė	Kauno m.	blokas	sklypas
	Žemės sklypo	kadastro Nr.	1 9 0 1 0 2 4 4	4 6

Gatvė, namo Nr.	prie Lakštingalų g.
Kaimas (miestelis)	
Seniūnija	Panemunės
Miestas (rajonas)	Kauno
Apskritis	Kauno

Gretimybė	Gretimio žemės sklypo kadastro Nr.	Pastabos
1-3		Lakštingalų g.
3-6		Gegučių al.
6-1		4m pločio kelias

ŽEMĖS SKLYPO RIBOS
PAŽYMĖTOS KADASTRO ŽEMĖLAPYJE
2014 m. 03 mėn. 05 d.
VĮ Registrų centro Kauno filialo kadastro specialistė
(pareigos) *[Signature]* (parašas) **Inesa Starkevičiūtė**

Su paženklintomis vietovėse žemės sklypo ribomis, aprašytomis 2013 m. 02 mėn. 05 d. žemės sklypo paženklavimo-parodymo akte, ir nustatytu plotu sutinku žemės savininkas (naudotojas):

Kauno miesto savivaldybė
(vardas, pavardė) (parašas) (data)

Kauno Nacionalinė žemės tarnyba prie Žemės ūkio ministerijos miesto skyrius
Patikrino: *[Signature]* **Lina Anišnienė**
Suderino: *[Signature]* **Alma Markuckienė**
(pareigos) (parašas) (vardas, pavardė) (data) skyrius

V.Į. Valstybinis miškotvarkos institutas
LICENCIJOS NR.G -804-(545) IŠDUOTA 2008.09.25

Pareigos	Parašas	Vardas, pavardė	Data
le.p.skyriaus vedėja	<i>[Signature]</i>	Algima Bartosevičienė	2014-01-29
vyresn. specialistė	<i>[Signature]</i>	Loreta Andriušienė	2014-01-29

ŽEMĖS SKLYPO PLANAS M 1:2000

Sklypo plotas 22400 m²

Žemės sklypo kadastro Nr. 1 9 0 1 0 2 4 4

KOORDINACIŲ ŽINIARAŠTIS

Koordinacių sistema LKS-94							
Taško Nr.	Kodas	X	Y	Taško Nr.	Kodas	X	Y
1	R	6082687.35	498170.21				
2	R	6082507.90	498267.26				
3	R	6082452.03	498297.47				
4	R	6082440.27	498275.33				
5	R	6082415.71	498229.20				
6	R	6082389.90	498180.95				
7	R	6082419.10	498172.79				
8	R	6082443.31	498166.02				
9	R	6082489.33	498152.88				
10	R	6082507.79	498147.09				
11	R	6082514.49	498146.30				
12	R	6082603.45	498157.17				
13	R	6082629.47	498160.27				
14	R	6082655.48	498162.54				
SKLYPO CENTRO KOORDINATĖS							
Koordinacių sistema				Koordinatės X/Y			
Valstybinė LKS-1994				X=6082515 Y=498205			
Žiniaraštį sudarė		Algima Bartosevičienė		Nr. 2M-M-1717		2014-01-29	
		(vardas ir pavardė)		(kvalifikacijos pažymėjimo Nr.)		(data)	

Duomenys apie žemės naudojimo apribojimus			
Eil. Nr.	Kodas	Apribojimai	Žemės plotas, m ²
1	2	3	4
1	26	26 - XXVI-Miško naudojimo apribojimai	22400
2	33	33 - XXXIII-Rekreacinės teritorijos	22400
3	29	29 - XXIX-Paviršinio vandens telkinių apsaugos zonos ir pakrantės apsaugos juostos	22400

Ištrauka iš Lietuvos Administracinių teisių pažeidimų kodekso:

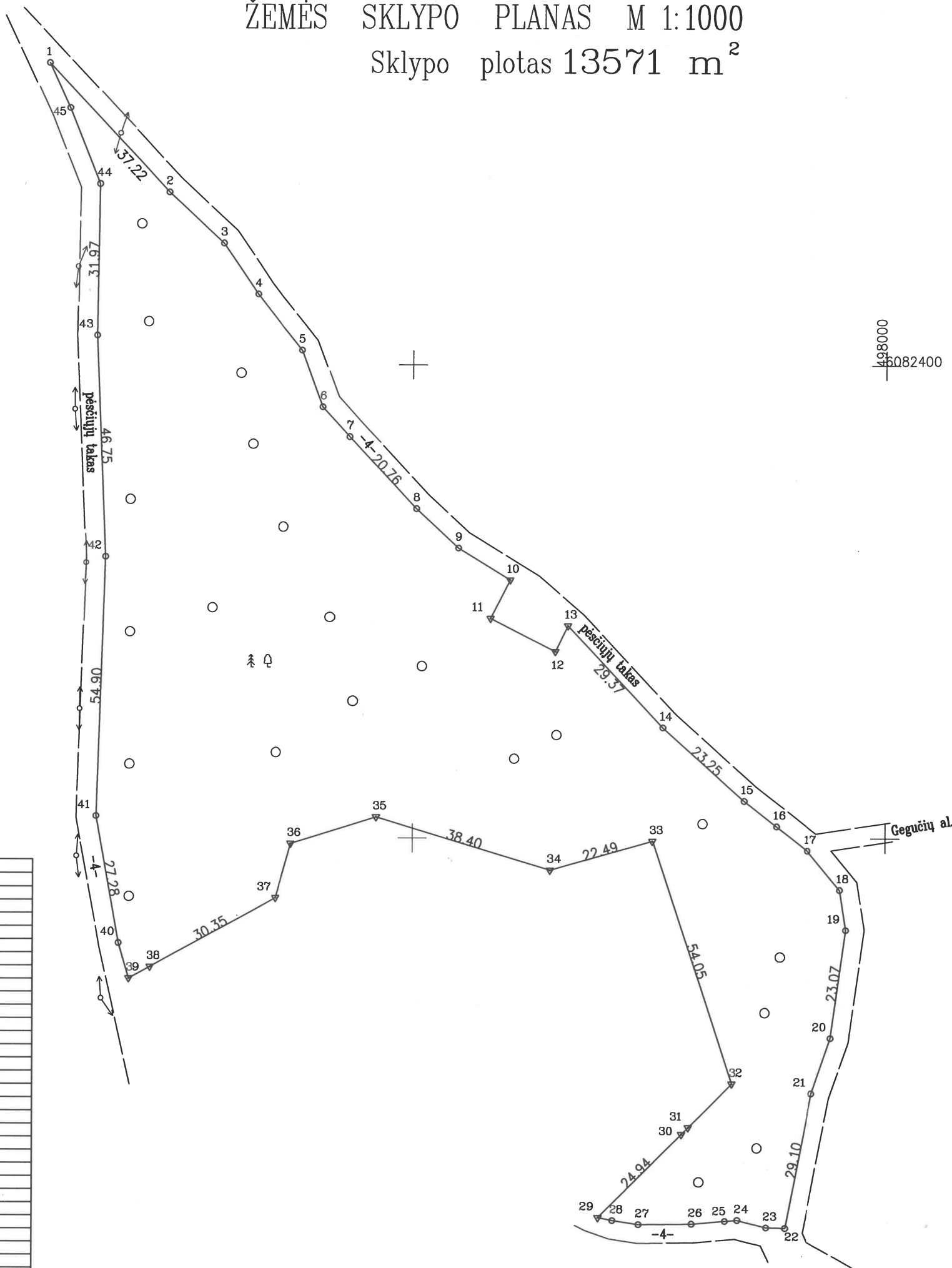
47 straipsnis. Pastovių žemėnaudos riboženklų sunaikinimas arba gadinimas - užtraukia baudą nuo dviejų šimtų penkiasdešimties iki penkių šimtų litų.

Žemės sklypo išdėstymo schema



ŽEMĖS SKLYPO PLANAS M 1:1000

Sklypo plotas 13571 m²



Linijų anotacijų lentelė	
Gretimybė	Atstumas
2-3	15.79
3-4	12.96
4-5	15.09
5-6	12.73
6-7	8.47
8-9	12.18
9-10	12.85
10-11	9.14
11-12	15.35
12-13	6.08
15-16	8.78
16-17	8.23
17-18	10.86
18-19	8.59
20-21	12.36
22-23	3.99
23-24	6.34
24-25	2.63
25-26	7.11
26-27	11.21
27-28	5.57
28-29	3.09
30-31	2.01
31-32	13.07
35-36	18.93
36-37	11.94
38-39	5.09
39-40	7.81
44-45	17.24
45-1	10.41

Kadastras:	vietovė	Kauno m.	blokas	sklypas
	Žemės sklypo	kadastras Nr. 1 9 0 1 0 2 4 4	0 0 4 9	

Gatvė, namo Nr.	prie Gegučių al.
Kaimas (miestelis)	
Seniūnija	Panemunės
Miestas (rajonas)	Kauno
Apskritis	Kauno

Gretimybė	Gretimo žemės sklypo kadastras Nr.	Pastabos
1-10		4m pločio pėsčiųjų takas
10-13		valstybės žemė
13-22		4m pločio pėsčiųjų takas
22-29		4m pločio kelias
29-31		valstybės žemė
31-37	1901/0244: 45	
37-38	1901/0244: 9	
38-39		Valstybinė žemė
39-1		4m pločio pėsčiųjų takas

ŽEMĖS SKLYPO RIBOS
PAŽYMĖTOS KADASTRO ŽEMĖLAPYJE
2014 m. 03 mėn. 25 d.
VI Registrų centre, Kauno Filialas
Laima Čekanauskienė
(pareigos) (vardas, pavardė)

Su paženkintomis vietovėje žemės sklypo ribomis, aprašytomis . . . 2013 . . . m.
. . . 02 . . . mėn. 05 d. žemės sklypo paženklinimo-parodymo akte, ir nustatytu plotu sutinku:
Žemės savininkas (naudotojas):

Kauno miesto savivaldybė
(vardas, pavardė) (parašas) (data)

Nacionalinė žemės tarnyba prie ŽŪM
Kauno miesto skyrius
Patikrino: vyresn. spec. Lina Aniūnienė
Suderino: (parašas) (vardas, pavardė) Daina Gineikaitė
(pareigos) (parašas) (vardas, pavardė) (data)

V.Į. Valstybinis miškotvarkos institutas
LICENCIJOS NR.G -804-(545) IŠDUOTA 2008.09.25

Pareigos	Parašas	Vardas, pavardė	Data
le.p.skyriaus vedėja	[parašas]	Algima Bartosevičienė	2014-01-29
vyresn. specialistė	[parašas]	Loreta Andriušienė	2014-01-29

ŽEMĖS SKLYPO PLANAS M 1:1000

Sklypo plotas 13571 m²

Žemės sklypo kadastro Nr. 1 9 0 1 0 2 4 4

KOORDINAČIŲ ŽINIARAŠTIS

Koordinacijų sistema LKS-94							
Taško Nr.	Kodas	X	Y	Taško Nr.	Kodas	X	Y
1	R	6082463.49	497822.67	39	R	6082270.12	497840.04
2	R	6082436.31	497848.10	40	R	6082277.62	497837.87
3	R	6082425.57	497859.68	41	R	6082304.47	497833.03
4	R	6082414.84	497866.95	42	R	6082359.34	497834.84
5	R	6082403.03	497876.35	43	R	6082406.05	497832.91
6	R	6082391.09	497880.76	44	R	6082438.02	497833.40
7	R	6082384.81	497886.45	45	R	6082454.05	497827.05
8	R	6082369.65	497900.64				
9	R	6082361.34	497909.54				
10	R	6082354.61	497920.49				
11	R	6082346.46	497916.35				
12	R	6082339.49	497930.03				
13	R	6082344.94	497932.73				
14	R	6082323.44	497952.74				
15	R	6082307.89	497970.02				
16	R	6082302.50	497976.95				
17	R	6082297.46	497983.45				
18	R	6082289.08	497990.36				
19	R	6082280.59	497991.68				
20	R	6082257.74	497988.52				
21	R	6082246.07	497984.46				
22	R	6082217.49	497978.96				
23	R	6082217.57	497974.97				
24	R	6082219.19	497968.84				
25	R	6082218.96	497966.22				
26	R	6082218.38	497959.13				
27	R	6082218.24	497947.92				
28	R	6082219.09	497942.42				
29	R	6082219.71	497939.39				
30	R	6082237.41	497956.96				
31	R	6082238.83	497958.38				
32	R	6082248.09	497967.61				
33	R	6082299.42	497950.68				
34	R	6082293.24	497929.06				
35	R	6082304.41	497892.32				
36	R	6082298.75	497874.26				
37	R	6082287.24	497871.08				
38	R	6082272.58	497844.50				

SKLYPO CENTRO KOORDINATĖS

Koordinacijų sistema	Koordinatės X/Y
Valstybinė LKS-1994	X=6082330 Y=497895
Žiniaraštį sudarė <i>(parasas)</i> Algima Bartosevičienė	Nr. 2M-M-1717 (kvalifikacijos pažymėjimo Nr.) 2014-01-29 (data)

Duomenys apie žemės naudojimo apribojimus			
Eil. Nr.	Kodas	Apribojimai	Žemės plotas, m ²
1	2	3	4
1	26	26 - XXVI-Miško naudojimo apribojimai	13571
2	33	33 - XXXIII-Rekreacinės teritorijos	13571
3	29	29 - Paviršinio vandens telkinių apsaugos zonos ir pakrantės apsaugos juostos	13571

Ištrauka iš Lietuvos Administracinių teisų pažeidimų kodekso:

47 straipsnis. Pastovių žemėnaudos riboženklų sunaikinimas arba gadinimas - užtraukia baudą nuo dviejų šimtų penkiasdešimties iki penkių šimtų litų.

Žemės sklypo išdėstymo schema



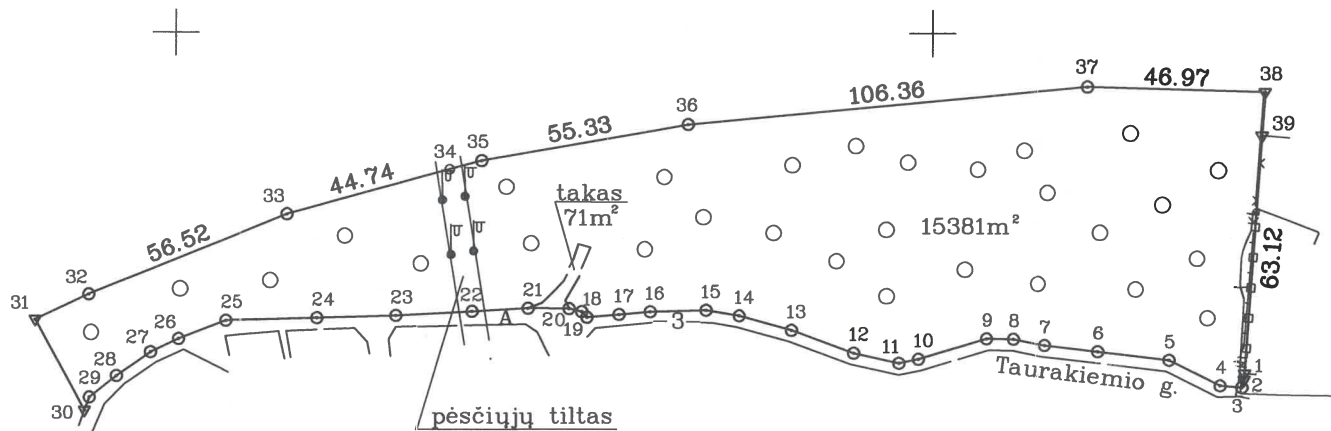
ŽEMĖS SKLYPO PLANAS M 1:2000

Sklypo plotas 15452 m²



Linijų anotacijų lentelė

Gretimybė	Atstumas
1-2	1.74
2-3	2.07
3-4	5.80
4-5	15.03
5-6	19.13
6-7	14.41
7-8	8.48
8-9	7.21
9-10	18.72
10-11	5.26
11-12	12.13
12-13	17.50
13-14	14.39
14-15	8.94
15-16	14.93
16-17	8.24
17-18	8.48
18-19	2.02
19-20	3.43
20-21	10.73
21-22	14.78
22-23	20.15
23-24	20.97
24-25	24.32
25-26	13.27
26-27	8.24
27-28	10.82
28-29	9.22
29-30	3.67
30-31	27.31
31-32	15.54
34-35	8.67
38-39	11.57



498000
6084000

Kadastras:	vietovė	Kauno m.	blokas	sklypas
	Žemės sklypo	kadastras Nr. 1 9 0 1 0 2 4 4		53

Gatvė, namo Nr.	prie Taurakiemio g.
Kaimas (miestelis)	
Seniūnija	Panemunės
Miestas (rajonas)	Kauno
Apskritis	Kauno

Gretimybė	Gretimo žemės sklypo kadastro Nr.	Pastabos
1-30		Taurakiemio g.
30-31		valstybės žemė
31-38		upė Nemunas
38-39		valstybės žemė
39-1	1901/0244:3	

ŽEMĖS SKLYPO RIBOS
PAŽYMĖTOS KADASTRO ŽEMĖLAPYJE
2014 m. 11 mėn. 28 d.
VI Registrų centro Kauno Filialas
(pareigos) (parašas) (vardas, pavardė)
Kadastrų ekspertė
Nijolė Vaikasienė

Su paženklintomis vietovėje žemės sklypo ribomis, aprašytais 2008-03-11 ir 2014-08-07 žemės sklypo paženklinimo-parodymo akte, ir nustatytu plotu sutinku:
Žemės savininkas (naudotojas):

Kauno miesto savivaldybė (parašas) (data)

Nacionalinė žemės tarnyba prie Žemės ūkio ministerijos
Kauno miesto skyrius Vyriausiasis specialistas Benediktas Gečas 2014 m. 11 mėn. 28 d.
Patikrino:
Suderino:
(pareigos) (parašas) (vardas, pavardė) (data)
Skyriaus vedėjo pavaduotoja V. Markuckienė

V.Į. Valstybinis miškotvarkos institutas
LICENCIJOS NR.G -804-(545) IŠDUOTA 2008.09.25


Pareigos	Parašas	Vardas, pavardė	Data
l. p. skyriaus vedėja		Algima Bartosevičienė	2014-08-13
jaunesn. specialistas		Vaidas Rozenbergas	2014-08-13

ŽEMĖS SKLYPO PLANAS M 1: 2000

Sklypo plotas 15452 m²

Žemės sklypo kadastro Nr. 1 9 0 1 0 2 4 4

KOORDINACIŲ ŽINIARAŠTIS

Koordinacių sistema LKS-94							
Taško Nr.	Kodas	X	Y	Taško Nr.	Kodas	X	Y
1	R	6084110.17	498282.98	39	R	6084173.14	498287.39
2	R	6084108.43	498282.86				
3	R	6084106.44	498282.30				
4	R	6084106.93	498276.52				
5	R	6084113.63	498263.07				
6	R	6084115.86	498244.07				
7	R	6084117.54	498229.76				
8	R	6084119.15	498221.43				
9	R	6084119.26	498214.22				
10	R	6084113.84	498196.30				
11	R	6084112.77	498191.15				
12	R	6084115.44	498179.32				
13	R	6084121.48	498162.90				
14	R	6084125.30	498149.03				
15	R	6084126.75	498140.21				
16	R	6084126.32	498125.29				
17	R	6084125.60	498117.08				
18	R	6084124.86	498108.63				
19	R	6084126.32	498107.23				
20	R	6084127.15	498103.90				
21	R	6084127.22	498093.17				
22	R	6084126.34	498078.42				
23	R	6084125.24	498058.30				
24	R	6084124.63	498037.34				
25	R	6084123.92	498013.03				
26	R	6084119.11	498000.66				
27	R	6084115.57	497993.22				
28	R	6084109.28	497984.41				
29	R	6084103.57	497977.17				
30	R	6084100.12	497975.92				
31	R	6084124.17	497962.98				
32	R	6084130.87	497977.00				
33	R	6084152.13	498029.37				
34	R	6084163.96	498072.52				
35	R	6084166.25	498080.88				
36	R	6084175.88	498135.37				
37	R	6084186.00	498241.25				
38	R	6084184.68	498288.20				
SKLYPO CENTRO KOORDINATĖS							
Koordinacių sistema				Koordinatės X/Y			
Valstybinė LKS-1994				X=6084143 Y=498155			
Žiniaraštį sudarė 				Vaidas Rozenbergas Nr. 2M-M-1639		2014-08-13	
				(vardas ir pavardė)		(data)	


DUOMENYS APIE ŽEMĖS NAUDOJIMO APRIBOJIMUS			
Eil. Nr.	Kodas	Apribojimai	Žemės plotas, ha
1	26	XXVI-Miško naudojimo apribojimai	1.5381
2	63	XXIX-Paviršinio vandens telkinių apsaugos zonos	1.5452
3	9	IX-Dujotiekių apsaugos zonos	0.0183
4	49	XLIX-Vandentiekio, lietaus ir fekalinės kanalizacijos tinklų ir įrenginių apsaugos zonos	0.0436
5	33	XXXIII-Rekreacinės teritorijos	1.5452

Ištrauka iš Lietuvos Administracinių teisių pažeidimų kodekso:

47 straipsnis. Pastovių žemėnaudos riboženklų sunaikinimas arba gadinimas - užtraukia baudą nuo dviejų šimtų penkiasdešimties iki penkių šimtų litų.

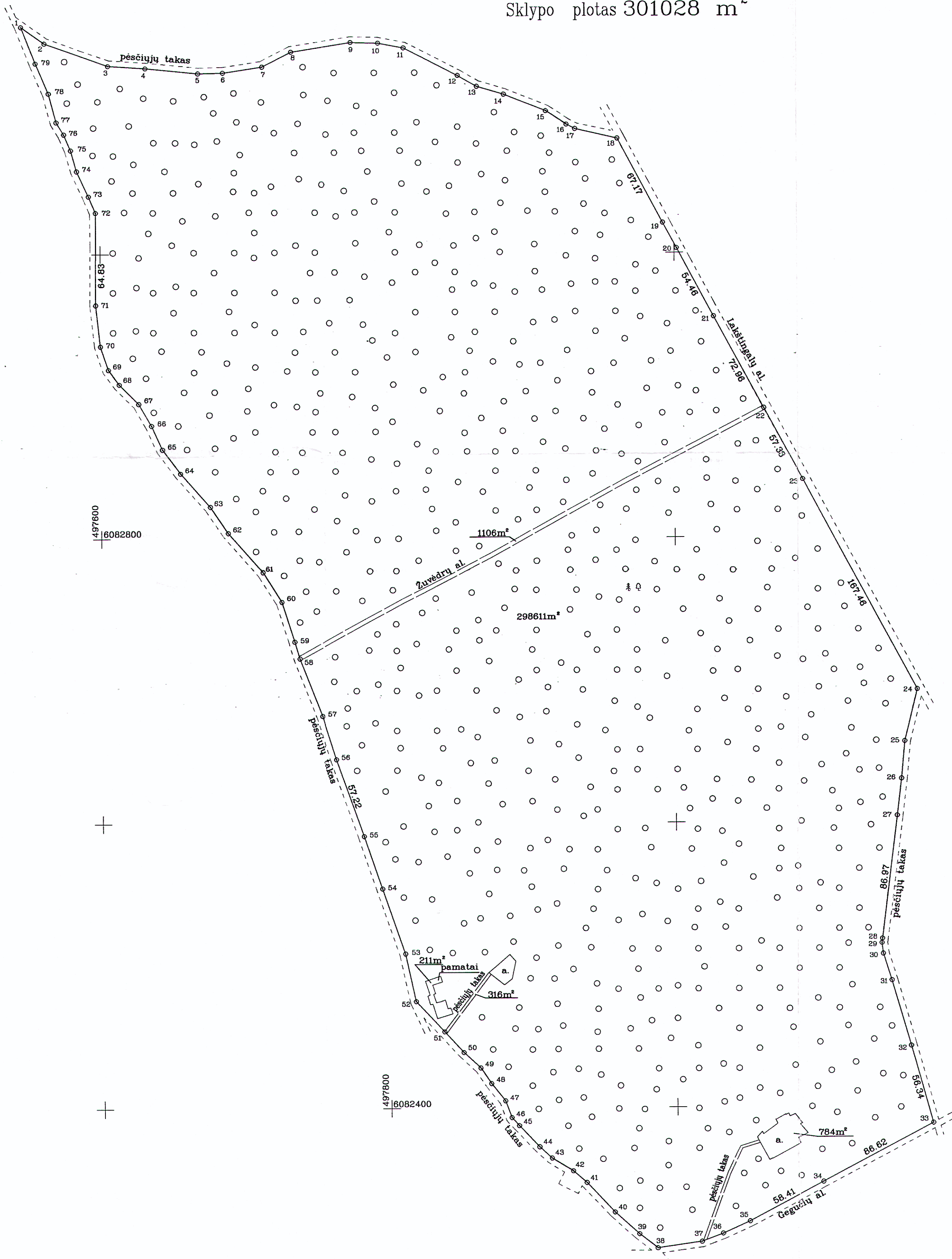
44/1936857

Žemės sklypo išdėstymo schema



ŽEMĖS SKLYPO PLANAS M 1:2000

Sklypo plotas 301028 m²



Linijų anotacijų lentelė

Greitimbė	Atstumas
1-2	19.69
2-3	46.94
3-4	26.03
4-5	36.56
5-6	16.96
6-7	27.60
7-8	22.70
8-9	42.19
9-10	19.13
10-11	18.02
11-12	42.65
12-13	15.47
13-14	19.67
14-15	31.45
15-16	17.21
16-17	6.76
17-18	30.18
18-19	20.27
19-20	37.52
20-21	26.34
21-22	26.14
22-23	3.12
23-24	7.39
24-25	19.67
25-26	47.80
26-27	20.37
27-28	15.74
28-29	31.15
29-30	16.23
30-31	22.62
31-32	28.59
32-33	12.50
33-34	17.29
34-35	11.65
35-36	20.59
36-37	7.87
37-38	12.59
38-39	15.58
39-40	13.27
40-41	16.11
41-42	19.96
42-43	29.26
43-44	34.18
44-45	48.31
45-46	38.97
46-47	32.03
47-48	43.30
48-49	12.33
49-50	29.34
50-51	24.56
51-52	36.36
52-53	22.11
53-54	31.08
54-55	21.01
55-56	18.33
56-57	17.71
57-58	19.22
58-59	12.83
59-60	17.37
60-61	29.11
61-62	12.45
62-63	19.49
63-64	15.28
64-65	12.16
65-66	10.01
66-67	20.93
67-68	22.98
68-69	27.35
69-70	
70-71	
71-72	
72-73	
73-74	
74-75	
75-76	
76-77	
77-78	
78-79	
79-1	

Kadastras:	vietovė	Kauno m.	blokas	sklypas
	Žemės sklypo kadastro Nr.	1 9 0 1 0 2 4 4		59

Gatvė, namo Nr.	prie Lakštingalų al.
Kaimas (miestelis)	
Seniūnija	Panemunės
Miestas (rajonas)	Kauno
Apskritis	Kauno

Greitimbė	Greitimo žemės sklypo kadastro Nr.	Pastabos
1-18		pėsčiųjų takas
18-24		Lakštingalų al.
24-33		pėsčiųjų takas
33-38		Gegučių al.
38-79-1		pėsčiųjų takas

ŽEMĖS SKLYPO RIBOS
PAŽYMĖTOS KADASTRO ŽEMĖS KARTO
2015 m. 03 mėn. 22 d. Vyriausioji kadastro specialistė
VĮ Registrų centro Kauno Filialas Eglė Truskauskienė
(paraišius) (pateiktas) (vardas, pavardė)

Su paženkintomis vietovėje žemės sklypo ribomis, aprašytomis 2009-05-20 ir 2014-09-24 žemės sklypo paženklinimo-parodymo akte, ir nustatytu plotu sutinku:
Žemės savininkas (naudotojas):

Kauno miesto savivaldybė
(vardas, pavardė) (parašas) (data)

Nacionalinės žemės tarnybos prie Žemės ūkio ministerijos
Kauno miesto skyrius
Patikrinęs: Inga Keimicki
Suderino: Alina Markuckienė
(pareigos) (parašas) (vardas, pavardė) (data)

V.I. Valstybinis miškotvarkos institutas
LICENCIJOS NR.G-804-(545) IŠDUOTA 2008.09.25

Pareigos	Parašas	Vardas, pavardė	Data
le.p.skyriaus vedėja	<i>[Signature]</i>	Algima Bartosevičienė	2014-09-29
jaunesn. specialistas	<i>[Signature]</i>	Vaidas Rozenbergas	2014-09-29

VALSTYBINIS MIŠKOTVARKOS INSTITUTAS
A.V.

ŽEMĖS SKLYPO PLANAS M 1:2000

Sklypo plotas 301028 m²

Žemės sklypo kadastro Nr. 1901024419

KOORDINACIJŲ ŽINIARAŠTIS

Koordinacijų sistema LKS-94							
Taško Nr.	Kodas	X	Y	Taško Nr.	Kodas	X	Y
1	R	6083159.89	497545.90	39	R	6082310.95	497972.58
2	R	6083148.28	497561.80	40	R	6082326.29	497955.55
3	R	6083132.15	497605.88	41	R	6082347.27	497936.13
4	R	6083130.46	497631.86	42	R	6082355.48	497926.71
5	R	6083126.79	497668.24	43	R	6082364.53	497911.98
6	R	6083127.18	497685.20	44	R	6082372.48	497903.46
7	R	6083131.38	497712.48	45	R	6082387.51	497889.39
8	R	6083141.76	497732.87	46	R	6082393.20	497884.24
9	R	6083148.39	497774.34	47	R	6082405.01	497879.87
10	R	6083147.86	497793.46	48	R	6082417.20	497870.17
11	R	6083144.47	497811.16	49	R	6082428.19	497862.74
12	R	6083125.02	497849.12	50	R	6082439.14	497850.92
13	R	6083117.35	497862.55	51	R	6082453.72	497837.29
14	R	6083111.75	497881.41	52	R	6082475.09	497817.30
15	R	6083099.83	497910.52	53	R	6082508.48	497810.01
16	R	6083090.33	497924.87	54	R	6082554.18	497794.29
17	R	6083087.19	497930.86	55	R	6082591.02	497781.65
18	R	6083080.42	497960.27	56	R	6082644.93	497762.46
19	R	6083021.17	497991.92	57	R	6082675.45	497752.75
20	R	6083003.29	498001.46	58	R	6082715.79	497737.02
21	R	6082955.25	498027.12	59	R	6082727.62	497733.55
22	R	6082890.89	498061.48	60	R	6082755.60	497724.73
23	R	6082840.32	498088.49	61	R	6082776.41	497711.68
24	R	6082692.60	498167.37	62	R	6082803.90	497687.57
25	R	6082656.12	498158.58	63	R	6082822.36	497675.40
26	R	6082629.88	498156.29	64	R	6082845.77	497654.95
27	R	6082603.92	498153.19	65	R	6082862.80	497642.64
28	R	6082517.59	498142.65	66	R	6082879.55	497635.20
29	R	6082514.49	498142.27	67	R	6082894.94	497626.43
30	R	6082506.95	498143.16	68	R	6082908.56	497612.87
31	R	6082488.18	498149.04	69	R	6082918.96	497605.35
32	R	6082442.22	498162.17	70	R	6082935.44	497599.85
33	R	6082387.96	498177.33	71	R	6082964.37	497596.65
34	R	6082347.10	498100.95	72	R	6083029.20	497596.72
35	R	6082319.54	498049.45	73	R	6083040.69	497591.92
36	R	6082311.07	498030.92	74	R	6083058.38	497583.75
37	R	6082305.40	498016.24	75	R	6083073.11	497579.68
38	R	6082301.00	497985.40	76	R	6083084.32	497574.97
				77	R	6083092.90	497569.82
				78	R	6083113.17	497564.60
				79	R	6083134.36	497555.71

SKLYPO CENTRO KOORDINATĖS

Koordinacijų sistema: Valstybinė LKS-1994

Koordinatės X/Y

Planšeto nomenklatūra

Valstybinė LKS-1994

X=6082755
Y=497899

59/36

Žiniaraščių sudarė

Edle

Vaidas Rozenbergas Nr. 2M-M-1639

2014-09-29

Ištrauka iš Lietuvos Administracinių teisių pažeidimų kodekso:

47 straipsnis. Pastovių žemėnaudos riboženklų sunaikinimas arba gadinimas – užtraukia baudą nuo dviejų šimtų penkiasdešimties iki penkių šimtų litų.

DUOMENYS APIE ŽEMĖS NAUDOJIMO APRIBOJIMUS			
Eil. Nr.	Kodas	Apribojimai	Žemės plotas, ha
1	26	XXVI-Miško naudojimo apribojimai	29.8611
2	33	XXXIII-Rekreacinės teritorijos	30.1028
3	63	XXIX-Paviršinio vandens telkinių apsaugos zonos	29.1230

ŽEMĖS SKLYPO PLANAS M 1:2000

Sklypo plotas 1086794 m²

Žemės sklypo kadastras Nr. 19010244

KOORDINACIJŲ ŽINIARASTIS

Table with columns: Koordinacijų sistema, Taško Nr., Kodas, X, Y. It lists 38 points with their respective coordinates in the LKS-94 system.

Table with columns: Koordinacijų sistema, Koordinačių XY, Planeto normaklaidra. It provides the coordinate system details and the plan's accuracy.

Žiniaraštį sudarė Vaidas Rozenbergas Nr. 2M-M-1639. (paraišius) (rašė ir patvirtino)

Šis planas yra Lietuvos Administracinių veiksnių įstatymo 47 straipsnio 2 dalyje aprašytas ribotai leidžiamas arba patvirtintas - užtikrintas būdas nuo dirvų žalos pakenkiamumas iki penkių šimtų šū.

Table with columns: Taško Nr., Kodas, X, Y. It lists 187 points with their respective coordinates, continuing the list from the previous table.

Table with columns: Taško Nr., Kodas, X, Y. It lists 113 points with their respective coordinates, continuing the list from the previous table.

Table with columns: Taško Nr., Kodas, X, Y. It lists 24 points with their respective coordinates, continuing the list from the previous table.

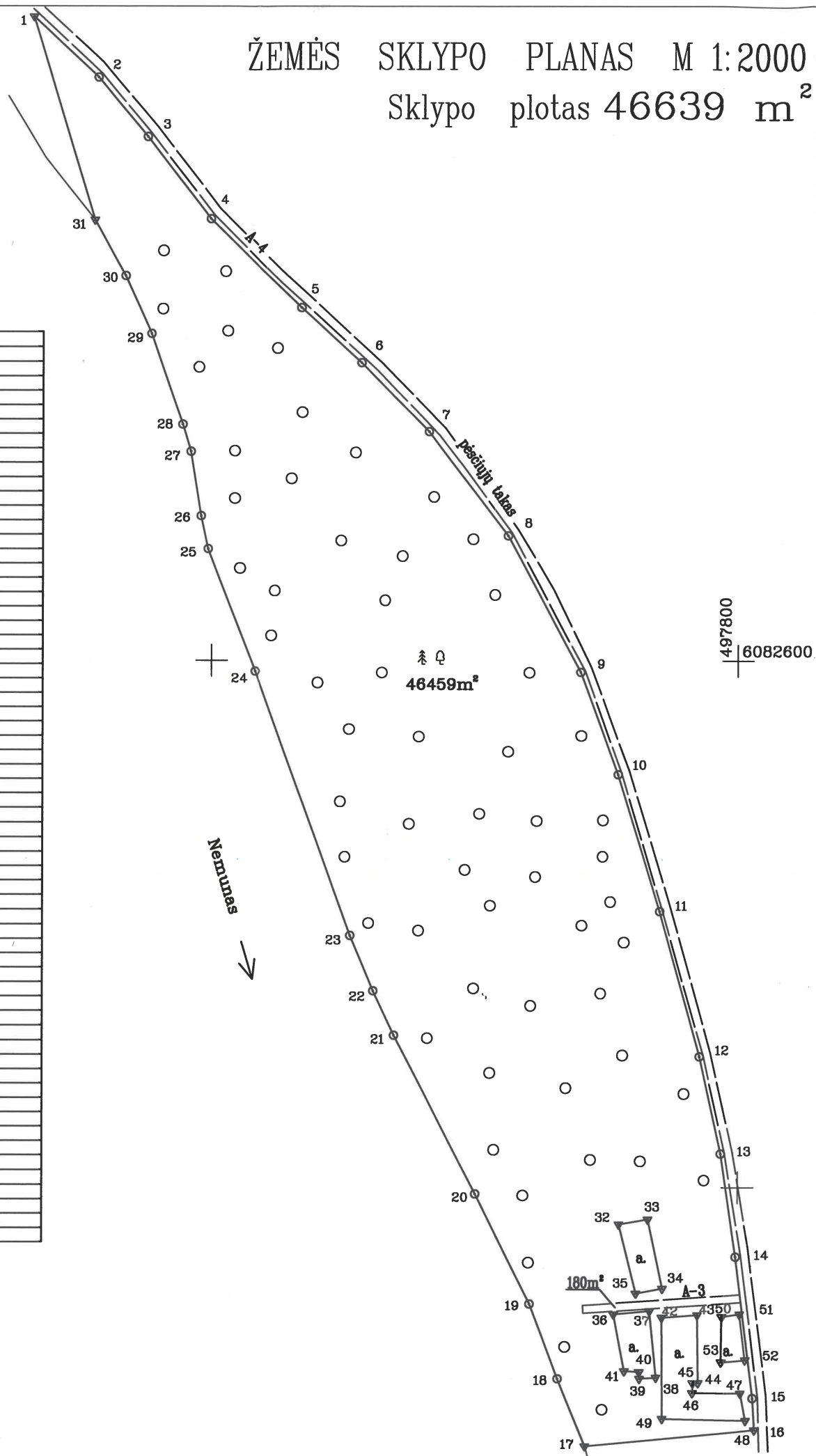
Table with columns: Nr., Kodas, Aprašymas, Žemės plotas, ha. It lists 7 items related to land use and area.

Žemės sklypo išdėstymo schema



ŽEMĖS SKLYPO PLANAS M 1:2000

Sklypo plotas 46639 m²

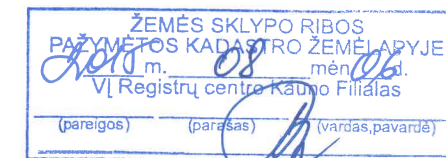


Linijų anotacijų lentelė	
Gretimybė	Atstumas
1-2	33.69
2-3	29.38
3-4	39.41
4-5	48.12
5-6	30.86
6-7	36.64
7-8	49.66
8-9	58.51
9-10	41.42
10-11	54.38
11-12	57.15
12-13	37.85
13-14	39.62
14-15	54.26
15-16	12.14
16-17	64.84
17-18	27.73
18-19	30.46
19-20	46.68
20-21	67.69
21-22	18.63
22-23	22.76
23-24	106.72
24-25	49.72
25-26	12.78
26-27	24.69
27-28	10.71
28-29	36.39
29-30	24.02
30-31	24.23
31-1	80.47
Linijų anotacijų lentelė	
Gretimybė	Atstumas
32-33	11.09
33-34	26.86
34-35	10.26
35-32	27.04
Linijų anotacijų lentelė	
Gretimybė	Atstumas
36-37	13.63
37-38	25.48
38-39	6.28
39-40	2.52
40-41	5.58
41-36	21.98
Linijų anotacijų lentelė	
Gretimybė	Atstumas
42-43	13.63
43-44	25.85
44-45	1.95
45-46	3.76
46-47	18.18
47-48	10.59
48-49	31.83
49-42	38.61
Linijų anotacijų lentelė	
Gretimybė	Atstumas
50-51	6.79
51-52	17.62
52-53	9.12
53-50	17.31

Kadastras:	vietovė	Kauno m.	blokas	sklypas
Žemės sklypo kadastro Nr.			1 9 0 1 0 2 4 4	56

Gatvė, namo Nr.	prie A.Smetonos al., projekt. Skl. Nr. 4
Kaimas (miestelis)	
Seniūnija	Panemunės
Miestas (rajonas)	Kauno
Apskritis	Kauno

Gretimybė	Gretimio žemės sklypo kadastro Nr.	Pastabos
1-16		4 m pločio kelias
16-17	1901/0244:43	
17-31		upė Nemunas
31-1		Valstybinė žemė
32-35-32		4400-2229-7690
36-41-36		4400-2229-7678
42-49-42		4400-2229-7614
50-53-50		4400-2229-7658



Vyresnioji kadastro specialistė
Vilma Balaikiene

Su paženkintomis vietovėje žemės sklypo ribomis, aprašytomis 2009-05-19 ir 2014-09-25 žemės sklypo paženklinimo-parodymo akte, ir nustatytu plotu sutinku:
Žemės savininkas (naudotojas):

..... Kauno miesto savivaldybė (parašas) (data)

Nacionalinės žemės tarnybos prie Žemės ūkio ministerijos Kauno miesto skyriaus specialistas			
Patikrino:	Parąšas:	Vardas, pavardė	Data
Suderino:	Parąšas:	Vardas, pavardė	Data
		Benediktas Gečas	2014-07-16
		Algima Bartosevičienė	
		Arūnas Papreckis	

V.Į. Valstybinis miškotvarkos institutas
LICENCIJOS NR. G-804-(545) IŠDUOTA 2008.09.25

Pareigos	Parąšas	Vardas, pavardė	Data
Le. paskyriaus vedėjas		Algima Bartosevičienė	2014-12-15
jaunesn. specialistas		Arūnas Papreckis	2014-12-15



ŽEMĖS SKLYPO PLANAS M 1: 2000

Sklypo plotas 46639 m²

Žemės sklypo kadastro Nr. 1 9 0 1 0 2 4 4

KOORDINACIŲ ŽINIARAŠTIS

Koordinacių sistema LKS-94							
Taško Nr.	Kodas	X	Y	Taško Nr.	Kodas	X	Y
1	R	6082843.87	497531.64	39	R	6082327.37	497762.74
2	R	6082820.89	497556.27	40	R	6082329.89	497762.60
3	R	6082798.38	497575.15	41	R	6082330.25	497757.03
4	R	6082767.26	497599.33	42	R	6082350.61	497771.23
5	R	6082733.70	497633.81	43	R	6082351.61	497784.82
6	R	6082712.91	497656.61	44	R	6082325.76	497785.15
7	R	6082686.86	497682.38	45	R	6082325.64	497783.20
8	R	6082647.42	497712.55	46	R	6082321.88	497783.02
9	R	6082595.75	497740.01	47	R	6082321.67	497801.20
10	R	6082556.89	497754.35	48	R	6082311.27	497803.21
11	R	6082504.86	497770.17	49	R	6082312.00	497771.39
12	R	6082449.79	497785.46	50	R	6082350.89	497794.20
13	R	6082412.82	497793.59	51	R	6082351.83	497800.92
14	R	6082373.62	497799.31	52	R	6082334.34	497803.02
15	R	6082319.76	497805.87	53	R	6082333.58	497793.93
16	R	6082307.64	497806.55				
17	R	6082301.48	497742.00				
18	R	6082327.25	497731.75				
19	R	6082355.75	497721.00				
20	R	6082397.63	497700.38				
21	R	6082457.81	497669.40				
22	R	6082474.62	497661.37				
23	R	6082495.63	497652.63				
24	R	6082596.00	497616.38				
25	R	6082642.38	497598.47				
26	R	6082654.87	497595.75				
27	R	6082679.25	497591.87				
28	R	6082689.50	497588.75				
29	R	6082723.86	497576.76				
30	R	6082745.75	497566.88				
31	R	6082766.87	497555.00				
32	R	6082386.07	497754.88				
33	R	6082387.91	497765.82				
34	R	6082361.64	497771.42				
35	R	6082359.81	497761.32				
36	R	6082351.85	497752.96				
37	R	6082353.11	497766.53				
38	R	6082327.75	497769.01				

SKLYPO CENTRO KOORDINATĖS


Koordinacių sistema	Koordinatės X/Y	Planšetės nomenklatura
Sistema, kurioje vykdyti matavimai	X=6082544 Y=497691	59/36
Valstybinė LKS-1994	X=6082544 Y=497691	59/36
Žiniaraštį sudarė	<i>Arūnas Papreckis</i> (parašas) Arūnas Papreckis paž. Nr. 2M-M-1640 (vardas ir pavardė, pažymėjimo Nr.)	2014-12-15 (data)

Duomenys apie žemės naudojimo apribojimus

Eil. Nr.	Kodas	Apribojimai	Žemės plotas, m ²
1	2	3	4
1	26	XXVI-Miško naudojimo apribojimai	46459
2	63	XXIX-Paviršinio vandens telkinių apsaugos zonos	46639
3	64	XXIX-Paviršinio vandens telkinių pakrantės apsaugos juostos	25713
4	33	XXXIII-Rekreacinės teritorijos	46639

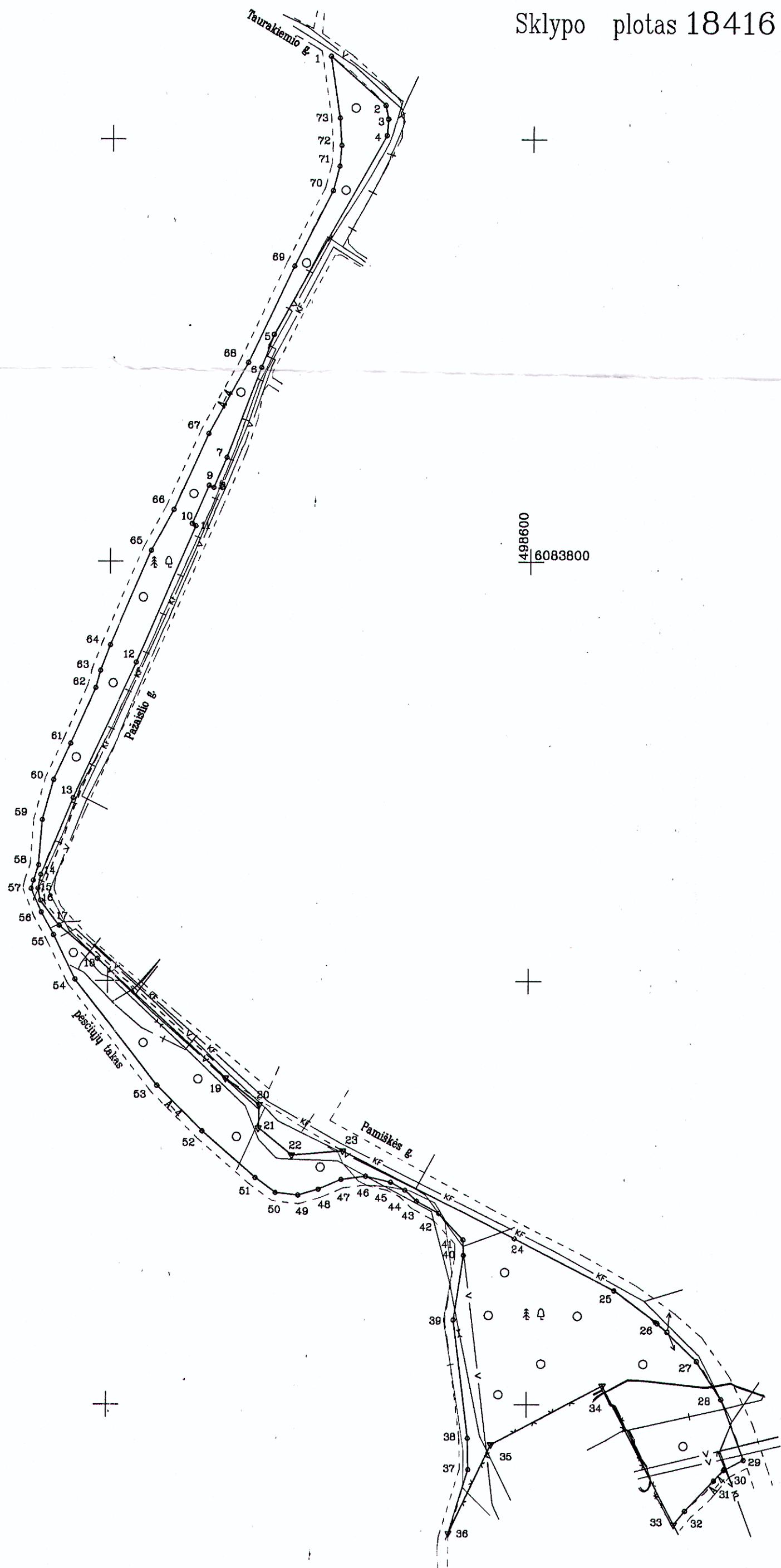
Ištrauka iš Lietuvos Administracinių teisių pažeidimų kodekso:

47 straipsnis. Pastovių žemėnaudos riboženklų sunaikinimas arba gadinimas - užtraukia baudą nuo dviejų šimtų penkiasdešimties iki penkių šimtų litų.



ŽEMĖS SKLYPO PLANAS M 1:2000
Sklypo plotas 18416 m²

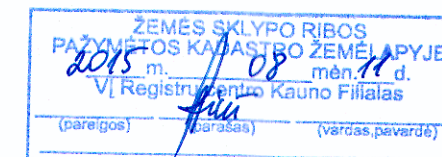
44/1994224



Linijų anotacijų lentelė	Gretimybės	Atstumas
1-2	34,48	
2-3	6,50	
3-4	7,82	
4-5	108,00	
5-6	18,71	
6-7	45,64	
7-8	15,57	
8-9	2,53	
9-10	19,84	
10-11	2,09	
11-12	70,51	
12-13	71,81	
13-14	38,43	
14-15	6,54	
15-16	5,82	
16-17	14,94	
17-18	24,03	
18-19	28,12	
19-20	10,81	
20-21	20,20	
21-22	24,40	
22-23	81,69	
23-24	53,27	
24-25	25,74	
25-26	25,85	
26-27	21,40	
27-28	30,52	
28-29	10,61	
29-30	6,89	
30-31	8,34	
31-32	74,00	
32-33	59,69	
33-34	46,38	
34-35	31,50	
35-36	14,77	
36-37	56,28	
37-38	30,76	
38-39	17,31	
39-40	12,05	
40-41	7,68	
41-42	12,14	
42-43	11,83	
43-44	11,77	
44-45	9,98	
45-46	10,83	
46-47	11,90	
47-48	33,30	
48-49	33,30	
49-50	33,30	
50-51	23,34	
51-52	12,25	
52-53	12,30	
53-54	11,66	
54-55	21,57	
55-56	19,62	
56-57	19,24	
57-58	29,50	
58-59	0,37	
59-60	13,12	
60-61	48,83	
61-62	22,12	
62-63	39,54	
63-64	38,59	
64-65	50,30	
65-66	40,28	
66-67	12,05	
67-68	8,75	
68-69	12,79	
69-70	28,76	

Kadastro:	vietovė	Kauno m.	blokas	sklypas
Žemės sklypo kadastro Nr.		1 9 0 1 0 2 4 4	0 0 5 7	
Gatvė, namo Nr.	prie Pažaislio g.			
Kaimas (miestelis)				
Seniūnija	Panemunės			
Miestas (rajonas)	Kauno			
Apskritis	Kauno			

Gretimybė	Gretimo žemės sklypo kadastro Nr.	Pastabos
1-3		Taurakiemio g.
3-15		Pažaislio g.
15-29		Pamiškės g.
29-33		4m pločio kelias
33-36		Valstybės žemė
36-73-1		Pečiūjų takas



Vyresnioji kadastro specialistė
Audronė Rimienė

Su paženkintomis vietovėje žemės sklypo ribomis, aprašytais 2009-05-19 ir 2014-09-25 žemės sklypo paženklinimo-parodymo akte, ir nustatytu plotu sutinku:
Žemės savininkas (naudotojas):

Kauno miesto savivaldybė (vardas, pavardė) (parašas) (data)

Nacionalinė žemės tarnyba prie Žemės ūkio ministerijos
miesto skyrius
Kauno
Patikrino:
Suderino:
(pareigos) (parašas) (vardas, pavardė) (data)

VĮ Valstybinis miškotvarkos institutas
LICENCIJOS NR.G -804-(545) IŠDUOTA 2008.09.25

Pareigos	Parašas	Vardas, pavardė	Data
l.p. skyriaus vedėja	<i>[Signature]</i>	Algima Bartosevičienė	2014 12 11
jaunesn. specialistas	<i>[Signature]</i>	Arūnas Papreckis	2014 12 11

ŽEMĖS SKLYPO PLANAS M 1:2000

Sklypo plotas 18416 m²

Žemės sklypo kadastro Nr. 1 9 0 1 0 2 4 4

KOORDINACIJŲ ŽINIARAŠTIS

Koordinacijų sistema LKS-94							
Taško Nr.	Kodas	X	Y	Taško Nr.	Kodas	X	Y
1	R	6084038.39	498503.29	39	R	6083439.87	498564.80
2	R	6084015.82	498529.35	40	R	6083470.27	498569.65
3	R	6084009.44	498530.60	41	R	6083477.58	498569.39
4	R	6084001.85	498529.92	42	R	6083490.27	498557.83
5	R	6083907.76	498476.90	43	R	6083496.02	498547.24
6	R	6083892.12	498471.01	44	R	6083501.32	498541.71
7	R	6083849.41	498454.91	45	R	6083505.02	498534.88
8	R	6083835.05	498448.88	46	R	6083507.81	498523.06
9	R	6083836.10	498446.58	47	R	6083508.35	498511.32
10	R	6083817.85	498438.80	48	R	6083501.70	498500.51
11	R	6083816.71	498440.55	49	R	6083498.87	498490.94
12	R	6083751.96	498412.64	50	R	6083500.14	498480.18
13	R	6083686.56	498382.98	51	R	6083507.13	498470.55
14	R	6083650.12	498367.93	52	R	6083528.89	498445.34
15	R	6083643.72	498366.57	53	R	6083550.22	498423.74
16	R	6083637.93	498367.81	54	R	6083600.55	498384.40
17	R	6083625.98	498376.77	55	R	6083621.50	498374.12
18	R	6083610.33	498395.02	56	R	6083632.26	498368.27
19	R	6083553.70	498456.28	57	R	6083643.55	498363.39
20	R	6083541.15	498472.45	58	R	6083654.70	498366.81
21	R	6083530.35	498471.98	59	R	6083676.21	498368.38
22	R	6083517.75	498487.77	60	R	6083695.10	498373.69
23	R	6083519.73	498512.09	61	R	6083712.62	498381.64
24	R	6083478.22	498593.85	62	R	6083739.71	498393.32
25	R	6083453.79	498641.19	63	R	6083748.01	498395.47
26	R	6083438.40	498661.82	64	R	6083760.29	498400.09
27	R	6083420.64	498680.60	65	R	6083805.10	498419.48
28	R	6083402.73	498692.32	66	R	6083824.56	498430.00
29	R	6083374.20	498703.25	67	R	6083860.61	498446.24
30	R	6083369.31	498693.83	68	R	6083894.49	498464.72
31	R	6083364.32	498689.08	69	R	6083939.86	498466.44
32	R	6083349.96	498675.43	70	R	6083975.81	498504.80
33	R	6083343.46	498670.20	71	R	6083987.47	498507.66
34	R	6083408.96	498635.77	72	R	6083997.19	498508.43
35	R	6083381.03	498583.02	73	R	6084009.95	498507.60
36	R	6083339.18	498563.07				
37	R	6083369.29	498572.34				
38	R	6083384.06	498572.02				

SKLYPO CENTRO KOORDINATĖS

Koordinacijų sistema	Koordinatės X/Y	Planšeto nomenklatūra
Valstybinė LKS-1994	X=6083562 Y=498430	59/36
Žiniaraštį sudarė <i>Arūnas Papreckis</i> (parašas)	Arūnas Papreckis (vardas ir pavardė)	Nr. 2M-M-1640 (kvalifikacijos pažymėjimo Nr.)
		2014 12 11. (data)


Ištrauka iš Lietuvos Administracinių teisų pažeidimų kodekso:

47 straipsnis. Pastovių žemėnaudos riboženklų sunaikinimas arba gadinimas - užtraukia baudą nuo dviejų šimtų penkiasdešimties iki penkių šimtų litų.

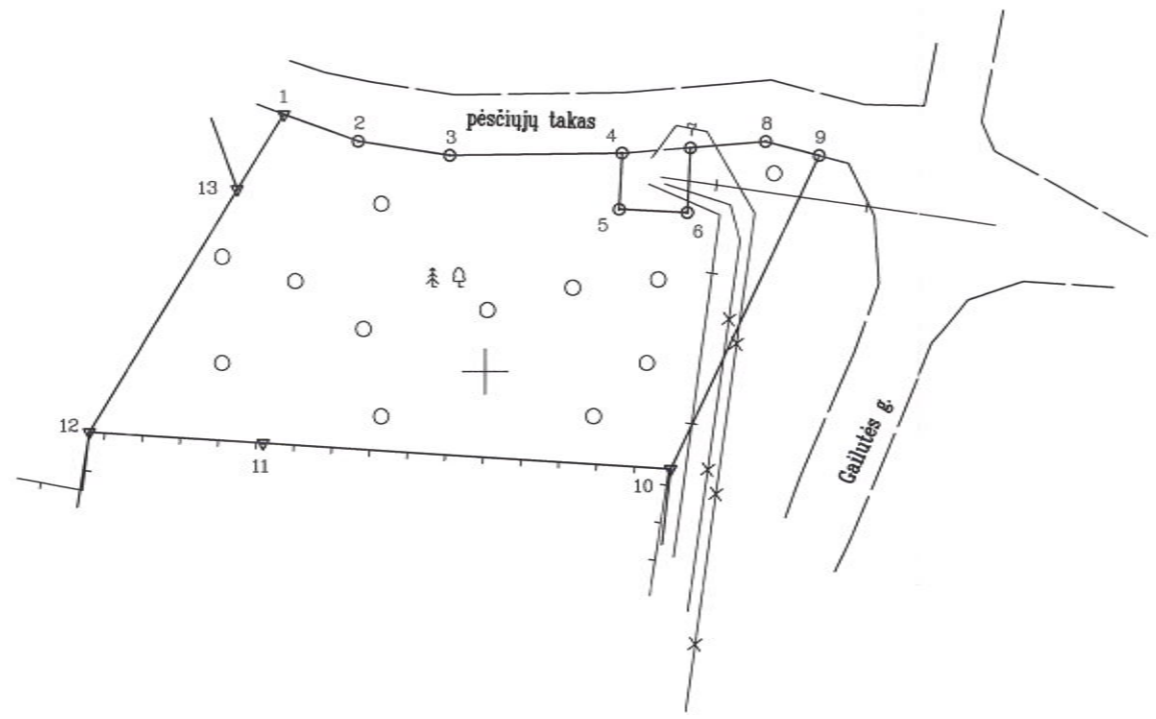
DUOMENYS APIE ŽEMĖS NAUDOJIMO APRIBOJIMUS

Eil. Nr.	Kodas	Apribojimai	Žemės plotas, ha
1	1	I-Ryšių linijų apsaugos zonos	0.1004
2	6	VI-Elektros linijų apsaugos zonos	0.0374
3	9	IX-Dujotiekių apsaugos zonos	0.0550
4	20	XX-Požeminiu vandens telkiniu (vandenviecių) sanitarines apsaugos zonos	0.9740
5	26	XXVI-Miško naudojimo apribojimai	1.8416
6	63	XXIX-Paviršinio vandens telkiniu apsaugos zonos	1.0698
7	33	XXXIII-Rekreacines teritorijos	1.8416
8	49	XLIX-Vandentiekio, lietaus ir fekalines kanalizacijos tinklu ir irenginiu apsaugos zonos	0.1293

44/1995553



ŽEMĖS SKLYPO PLANAS M 1:500
Sklypo plotas 749 m²



Linijų anotacijų lentelė

Gretimybė	Atstumas
1-2	5.22
2-3	6.11
3-4	11.33
4-5	3.70
5-6	4.49
6-7	4.27
7-8	5.01
8-9	3.66
9-10	22.86
10-11	26.89
11-12	11.49
12-13	18.72
13-1	5.82

Kadastras:	vietovė	Kauno m.				blokas				sklypas
Žemės sklypo kadastras Nr.		1	9	0	1	0	2	4	4	58

Gatvė, namo Nr.	prie Gailutės g.
Kaimas (miestelis)	
Seniūnija	Panemunės
Miestas (rajonas)	Kauno
Apskritis	Kauno

Gretimybė	Gretimio žemes sklypo kadastras Nr.	Pastabos
1-4		pėsčiųjų takas
4-7		valstybės žeme
7-9		pėsčiųjų takas
9-10		Gailutės g.
10-12	1901/0244:24	
12-13	1901/0244:10	
13-1	1901/0244:11	

ŽEMĖS SKLYPO RIBOS
PAŽYMĖTOS KADASTRO ŽEMĖLAPYJE
205 m 08 mėn 19 d
VĮ Registrų centro Kauno Filialas
Kadastrų specialistė asistentė
Alina Gutaravičiūtė
(parašas) (vardas, pavardė)

Kadastrų ir registro skyriaus
3-os grupės vedėja *Renata Baukuvienė*
Renata Baukuvienė

Su paženklinimais vietovėje žemės sklypo ribomis, aprašytomis 2009-01-15 ir 2014-04-24 žemės sklypo paženklinimo-parodymo akte, ir nustatytu plotu sutinku:
Žemės savininkas (naudotojas):

Kauno miesto savivaldybė (parašas) (data)

Nacionalinė žemės tarnyba prie Žemės ūkio ministerijos
Kauno miesto skyrius
Patikrino: *vyr. spec. Lina Anišienė* (parašas) (data)
Suderino: *Algima Markučienė* (parašas) (data)

VMI V.Į. Valstybinis miškotvarkos institutas
LICENCIJOS NR.G -804-(545) IŠDUOTA 2008.09.25

Pareigos	Parašas	Vardas, pavardė	Data
le.p.skyriaus vedėja	<i>Algima</i>	Algima Bartosevičienė	2014-04-29
jaunesn. specialistas	<i>Arūnas</i>	Arūnas Papreckis	2014-04-29

A.V.

ŽEMĖS SKLYPO PLANAS M 1:500

Sklypo plotas 749 m²

Žemės sklypo kadastro Nr. 1 9 0 1 0 2 4 4

KOORDINACIŲ ŽINIARAŠTIS

Koordinacių sistema LKS-94							
Taško Nr.	Kodas	X	Y	Taško Nr.	Kodas	X	Y
1	R	6082216.93	497936.71				
2	R	6082215.17	497941.62				
3	R	6082214.25	497947.66				
4	R	6082214.38	497958.99				
5	R	6082210.68	497958.81				
6	R	6082210.46	497963.29				
7	R	6082214.73	497963.49				
8	R	6082215.14	497968.48				
9	R	6082214.21	497972.02				
10	R	6082193.56	497962.21				
11	R	6082195.27	497935.37				
12	R	6082196.00	497923.90				
13	R	6082211.99	497933.63				

SKLYPO CENTRO KOORDINATĖS		
Koordinacių sistema	Koordinatės X/Y	Planšeto nomenklatūra
Valstybinė LKS-1994	X=6082204 Y=497952	59/36

Žiniaraštį sudarė	Arūnas Papreckis Nr. 2M-M-1640 (vardas,pavardė, kvalifikacijos pažymėjimo Nr.)	<i>Papreckis</i> (parašas)	2014-04-29 (data)
-------------------	---	-------------------------------	----------------------

DUOMENYS APIE ŽEMES NAUDOJIMO APRIBOJIMUS			
Eil. Nr.	Kodas	Apribojimai	Žemes plotas, ha
1	6	VI-Elektros liniju apsaugos zonos	0,0074
2	26	XXVI-Miško naudojimo apribojimai	0,0749
3	63	XXIX-Paviršinio vandens telkiniu apsaugos zonos	0,0749
4	33	XXXIII-Rekreacines teritorijos	0,0749

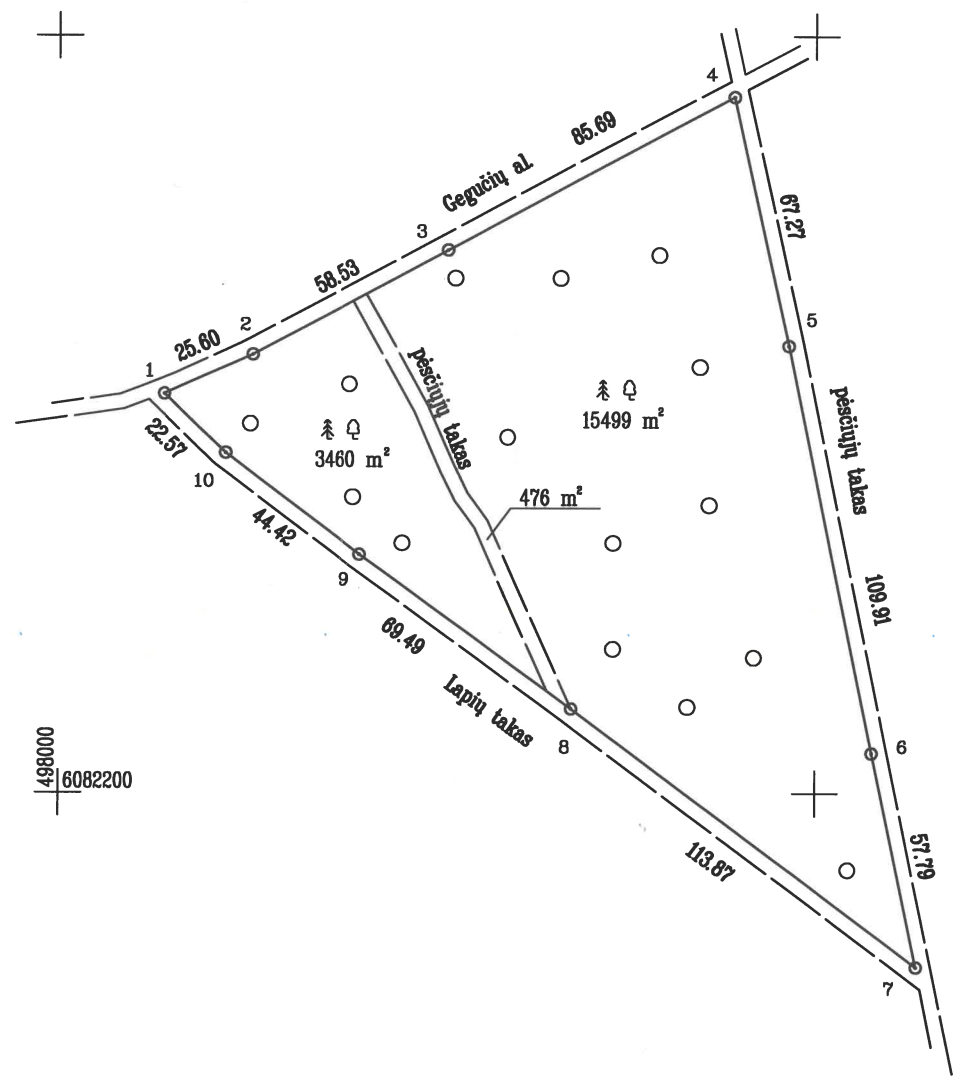
Ištrauka iš Lietuvos Administracinių teisių pažeidimų kodekso:

47 straipsnis. Pastovių žemėnaudos riboženklų sunaikinimas arba gadinimas - užtraukia baudą nuo dviejų šimtų penkiasdešimties iki penkių šimtų litų.



ŽEMĖS SKLYPO PLANAS M 1:2000

Sklypo plotas 19435 m²



Kadastras:	vietovė	Kauno m.	blokas	sklypas
Žemės sklypo kadastro Nr.:		1 9 0 1 0 2 4 4		59

Gatvė, namo Nr.	prie Gegučių al. proj. Nr.31-13-2
Kaimas (miestelis)	
Seniūnija	Panemunės
Miestas (rajonas)	Kauno
Apskritis	Kauno

Gretimybė	Gretimio žemės sklypo kadastro Nr.	Pastabos
1-4		Gegučių alėja
4-7		Pėsčiųjų takas
7-1		Lapių takas

ŽEMĖS SKLYPO RIBOS
PAŽYMĖTOS KADASTRO ŽEMĖLAPYJE
2015 m. 10 mėn. 05 d.
VI Registrų centro Kauno filialas
Aušra Ginaitienė
(parašas) (pareigos) (vardas, pavardė)
Vyr. kadastro specialistė
Aušra Ginaitienė

Su paženklintomis vietovėje žemės sklypo ribomis, aprašytomis 2009-05-21 ir 2015-01-19 žemės sklypo paženklavimo-parodymo akte, ir nustatytu plotu sutinku:
Žemės savininkas (naudotojas):

NŽT prie ŽŪM (parašas) (data)

Kauno Nacionalinė žemės tarnyba prie Žemės ūkio ministerijos
miesto skyrius
Patikrino:
Suderino:
(parašas) (parašas) (vardas, pavardė) (data)
Alma Markučikienė
Nacionalinė žemės tarnyba prie Žemės ūkio ministerijos
Kauno miesto skyrius
Alma Markučikienė
A.V.

V.Į. Valstybinis miškotvarkos institutas
LICENCIJOS NR.G -804-(545) IŠDUOTA 2008.09.25

Pareigos	Parašas	Vardas, pavardė	Data
l.e.p. skyriaus vedėja	<i>Algima Bartosevičienė</i>	Algima Bartosevičienė	2015 06 30
jaunesn. specialistas	<i>Arūnas Papreckis</i>	Arūnas Papreckis	2015 06 30
Matininkas			

ŽEMĖS SKLYPO PLANAS M 1:2000

Sklypo plotas 19435 m²

Žemės sklypo kadastro Nr. 1 9 0 1 0 2 4 4

KOORDINAČIŲ ŽINIARAŠTIS

Koordinacijų sistema LKS-94							
Taško Nr.	Kodas	X	Y	Taško Nr.	Kodas	X	Y
1	R	6082305.59	498027.82				
2	R	6082315.96	498051.23				
3	R	6082343.58	498102.83				
4	R	6082384.00	498178.39				
5	R	6082318.30	498192.82				
6	R	6082210.64	498214.95				
7	R	6082154.10	498226.92				
8	R	6082222.33	498135.75				
9	R	6082263.09	498079.47				
10	R	6082289.95	498044.09				

SKLYPO CENTRO KOORDINATĖS		
Koordinacijų sistema	Koordinatės X/Y	Planšetės nomenklatūra
Sistema, kurioje vykdyti matavimai	X=6082280 Y=498144	59/36
Valstybinė LKS-1994	X=6082280 Y=498144	59/36

Žiniaraštį sudarė	<i>Arūnas Papreckis</i> (parašas)	Arūnas Papreckis Nr. 2M-M-1640 (vardas ir pavardė, pažymėjimo Nr.) (data)
-------------------	--------------------------------------	---	-----------------

Duomenys apie žemės naudojimo apribojimus

Eil. Nr.	Kodas	Apribojimai	Žemės plotas, m ²
1	2	3	4
1	26	XXVI-Miško naudojimo apribojimai	18959
2	29	XXIX-(63) Paviršinio vandens telkinių apsaugos zonos	19435
3	33	XXXIII-Rekreacinės teritorijos	19435

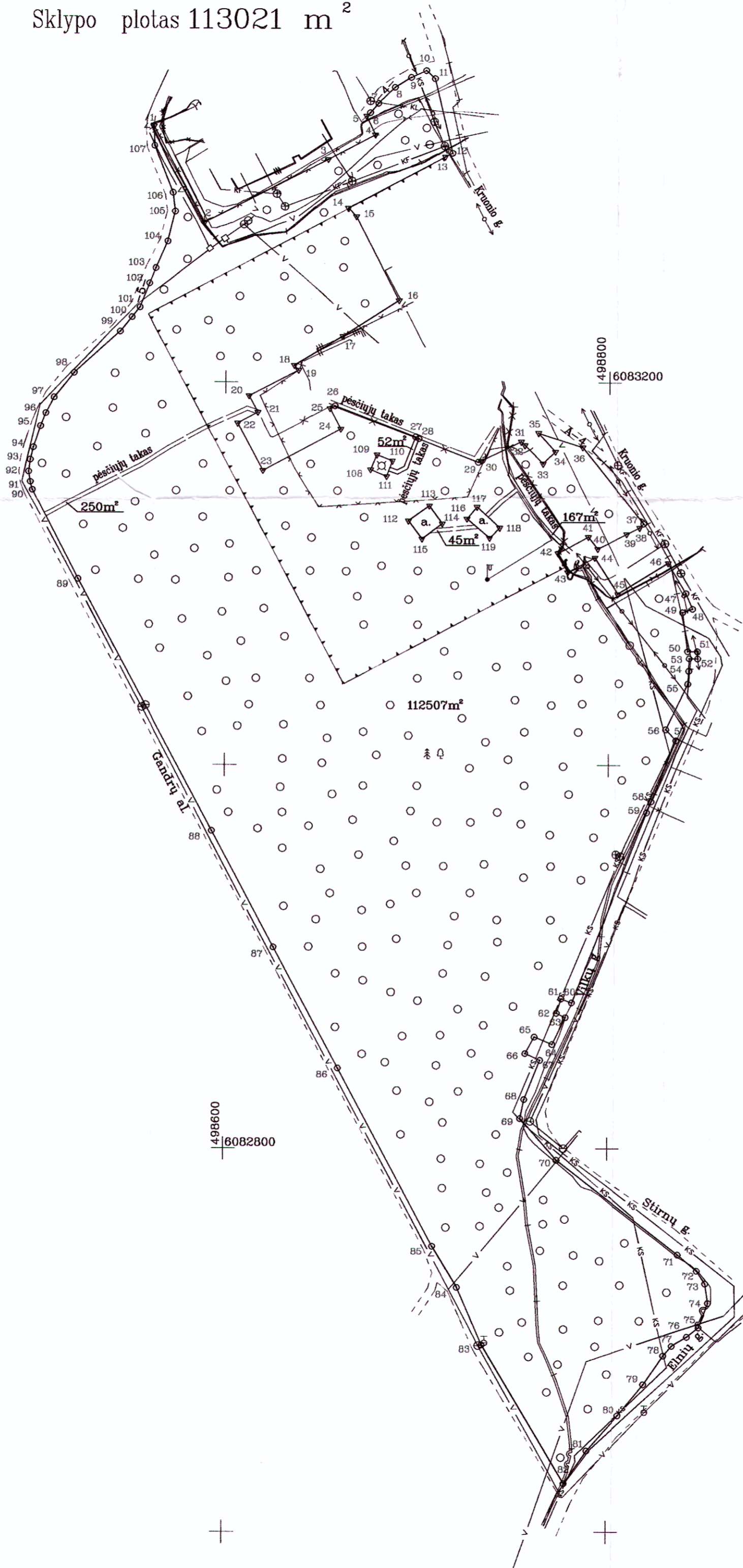
Ištrauka iš Lietuvos Administracinių teisių pažeidimų kodekso:

47 straipsnis. Pastovių žemėnaudos riboženklų sunaikinimas arba gadinimas - užtraukia baudą nuo septyniasdešimt dviejų iki vieno šimto keturiasdešimt keturių eurų.



ŽEMĖS SKLYPO PLANAS M 1:2000

Sklypo plotas 113021 m²



Linijų anotacijų lentelė	
Gretimybė	Atstumas
1-2	56.75
2-3	72.25
3-4	27.64
4-5	10.78
5-6	2.62
6-7	6.48
7-8	11.96
8-9	9.94
9-10	8.63
10-11	6.20
11-12	40.05
12-13	4.32
13-14	57.02
14-15	6.00
15-16	49.08
16-17	34.77
17-18	29.36
18-19	3.38
19-20	29.12
20-21	9.81
21-22	11.99
22-23	28.00
23-24	46.00
24-25	12.00
25-26	3.00
26-27	44.87
27-28	1.97
28-29	35.37
29-30	1.61
30-31	23.42
31-32	2.62
32-33	13.50
33-34	9.05
34-35	13.18
35-36	24.20
36-37	51.37
37-38	3.03
38-39	7.52
39-40	17.12
40-41	7.92
41-42	18.07
42-43	11.10
43-44	15.96
44-45	22.54
45-46	30.33
46-47	18.23
47-48	8.88
48-49	5.42
49-50	20.57
50-51	5.08
51-52	3.68
52-53	4.40
53-54	6.53
54-55	6.71
55-56	26.38
56-57	7.82
57-58	34.41
58-59	6.24
59-60	106.56
60-61	5.87
61-62	7.83
62-63	5.16
63-64	15.65
64-65	10.05
65-66	9.87
66-67	8.51
67-68	22.09
68-69	10.16
69-70	28.82
70-71	80.42
71-72	13.04
72-73	8.00
73-74	10.22
74-75	13.68
75-76	7.79
76-77	9.26
77-78	6.67
78-79	18.21
79-80	21.11
80-81	24.58
81-82	20.79
82-83	84.09
83-84	32.71
84-85	25.18
85-86	105.24
86-87	71.53
87-88	68.70
88-89	148.94
89-90	52.40
90-91	4.34
91-92	5.47
92-93	6.25
93-94	6.64
94-95	11.65
95-96	7.34
96-97	9.33
97-98	16.54
98-99	32.18
99-100	9.72
100-101	6.59
101-102	13.51
102-103	8.67
103-104	15.13
104-105	16.09
105-106	9.87
106-107	26.41
107-1	10.19
Linijų anotacijų lentelė	
Gretimybė	Atstumas
108-109	8.37
109-110	8.59
110-111	8.58
111-108	9.06
Linijų anotacijų lentelė	
Gretimybė	Atstumas
112-113	13.43
113-114	11.41
114-115	13.23
115-112	11.81
Linijų anotacijų lentelė	
Gretimybė	Atstumas
116-117	8.15
117-118	16.06
118-119	7.50
119-116	15.42

Kadastras:	vietovė	Kauno m.	blokas	sklypas
Žemės sklypo kadastro Nr.:		1 9 0 1	0 2 4 4	0 0 6 1

Gatvė, namo Nr.	prie Kruonio g., projekt. Skl. Nr. 31-4
Kaimas (miestelis)	
Seniūnija	Panemunės
Miestas (rajonas)	Kauno
Apskritis	Kauno

Gretimybė	Gretimo žemės sklypo kadastro Nr.	Pastabos
1-5		Valstybinė žemė
6-11		4 m pločio kelias
11-12		Kuonio g.
12-13		Valstybinė žemė
13-36		1901/0244:60
36-37		Kruonio g.
37-46		Valstybinė žemė
46-49		Kruonio g.
49-69		Vilkų g.
69-74		Stirnų g.
74-82		Elnių g.
82-82		Gandrų al.
82-107-1		5 m pločio kelias
108-111-108		Valstybinė žemė
112-115-112		Valstybinė žemė
116-119-116		Valstybinė žemė

Alma Markuckienė
L. e. p. Geodezijos skyriaus vedėja
Alma Bartosevičienė

ŽEMĖS SKLYPO RIBŲ PAŪZMĖTOS KADASTRO ŽEMĖLAPYJE
2015 m. 11 mėn. 27 d.
Vilniaus miesto savivaldybės Kauno filialas
Vyr. kadastro specialistė
Aušra Ginitienė

Su paženklintomis vietovėje žemės sklypo ribomis, aprašytomis 2009-06-03 ir 2014-09-26 žemės sklypo paženkinimo-parodymo akte, ir nustatyti plotų sutinku:
Žemės savininkas (naudotojas):
..... Kauno miesto savivaldybė
(vardas, pavardė) (parašas) (data)

Nacionalinės žemės tarnybos prie Žemės ūkio ministerijos
Kauno miesto skyriaus specialistė
Patikrino:
Suderino:
(parašas) (parašas) (vardas, pavardė) (data)
Alma Markuckienė A.V.

V.I. Valstybinis miškotvarkos institutas
LICENCIJOS NR.G-804-(545) IŠDUOTA 2008.09.25
Pareigos Parašas Vardas, pavardė Data
L.e.p.skyriaus vedėjas Algima Bartosevičienė 2015-10-27
jaunesn. specialistas Vaidas Rozenbergas 2015-10-27

ŽEMĖS SKLYPO PLANAS M 1:2000

Sklypo plotas 113021 m²

Žemės sklypo kadastro Nr. 1 9 0 1 0 2 4 4 0 0 6 1

KOORDINAČIŲ ŽINIARAŠTIS

Koordinacijų sistema LKS-94							
Taško Nr.	Kodas	X	Y	Taško Nr.	Kodas	X	Y
1	R	6083333.61	498562.02	60	R	6082876.25	498781.22
2	R	6083283.39	498588.46	61	R	6082878.30	498775.72
3	R	6083316.38	498652.74	62	R	6082870.83	498773.36
4	R	6083329.28	498677.18	63	R	6082868.53	498777.98
5	R	6083339.01	498672.54	64	R	6082854.49	498771.07
6	R	6083340.75	498674.50	65	R	6082858.36	498761.79
7	R	6083345.65	498678.74	66	R	6082849.72	498757.01
8	R	6083354.02	498687.28	67	R	6082846.19	498764.75
9	R	6083359.24	498695.74	68	R	6082825.37	498756.58
10	R	6083362.77	498703.62	69	R	6082815.73	498754.48
11	R	6083358.58	498708.19	70	R	6082794.04	498773.46
12	R	6083319.62	498717.49	71	R	6082744.77	498837.02
13	R	6083317.65	498713.65	72	R	6082736.40	498847.02
14	R	6083290.88	498663.30	73	R	6082729.72	498851.42
15	R	6083286.55	498667.45	74	R	6082719.62	498852.96
16	R	6083242.89	498689.87	75	R	6082706.33	498848.12
17	R	6083224.08	498660.63	76	R	6082701.98	498842.03
18	R	6083208.86	498635.52	77	R	6082697.13	498834.14
19	R	6083206.32	498637.75	78	R	6082692.08	498829.79
20	R	6083192.91	498611.90	79	R	6082677.10	498819.44
21	R	6083184.27	498616.54	80	R	6082660.78	498808.07
22	R	6083178.60	498605.97	81	R	6082642.38	498789.75
23	R	6083153.93	498619.21	82	R	6082625.25	498777.97
24	R	6083175.68	498659.74	83	R	6082697.48	498734.92
25	R	6083186.25	498654.06	84	R	6082727.46	498721.83
26	R	6083187.64	498656.72	85	R	6082749.04	498708.85
27	R	6083171.52	498698.59	86	R	6082841.93	498659.38
28	R	6083170.62	498700.34	87	R	6082905.06	498625.75
29	R	6083158.31	498731.36	88	R	6082965.82	498593.31
30	R	6083159.00	498732.81	89	R	6083096.92	498522.99
31	R	6083169.14	498753.92	90	R	6083143.55	498499.08
32	R	6083167.27	498755.75	91	R	6083147.76	498498.02
33	R	6083157.59	498765.16	92	R	6083153.16	498497.16
34	R	6083163.90	498771.65	93	R	6083159.36	498497.94
35	R	6083173.67	498762.81	94	R	6083165.80	498499.56
36	R	6083166.32	498785.87	95	R	6083176.84	498503.27
37	R	6083128.19	498817.94	96	R	6083183.65	498506.01
38	R	6083124.08	498815.77	97	R	6083191.94	498510.28
39	R	6083120.74	498809.03	98	R	6083204.75	498520.74
40	R	6083112.98	498793.77	99	R	6083226.41	498544.54
41	R	6083119.27	498788.96	100	R	6083233.97	498550.65
42	R	6083110.61	498773.10	101	R	6083239.10	498554.79
43	R	6083100.81	498778.31	102	R	6083251.64	498559.82
44	R	6083108.35	498792.38	103	R	6083259.65	498563.14
45	R	6083089.37	498804.54	104	R	6083273.45	498569.34
46	R	6083105.68	498830.82	105	R	6083289.06	498573.23
47	R	6083089.99	498840.10	106	R	6083298.85	498571.96
48	R	6083081.81	498843.55	107	R	6083323.42	498562.27
49	R	6083080.01	498838.44	108	R	6083154.48	498675.30
50	R	6083059.61	498841.11	109	R	6083162.18	498678.59
51	R	6083059.58	498846.19	110	R	6083158.97	498686.56
52	R	6083055.90	498846.30	111	R	6083150.91	498683.63
53	R	6083055.97	498841.90	112	R	6083127.48	498695.10
54	R	6083049.44	498841.73	113	R	6083135.30	498708.02
55	R	6083042.75	498841.20	114	R	6083126.03	498712.67
56	R	6083018.93	498829.86	115	R	6083118.01	498702.15
57	R	6083013.21	498835.19	116	R	6083128.51	498725.58
58	R	6082981.28	498822.42	117	R	6083134.74	498730.84
59	R	6082975.45	498820.14	118	R	6083123.89	498742.68
				119	R	6083118.59	498737.38

SKLYPO CENTRO KOORDINATĖS

Koordinacijų sistema	Koordinatės X/Y	Planšetės nomenklatūra
Sistema, kurioje vykdyti matavimai	X=6083015 Y=498688	59/36
Valstybinė LKS-1994	X=6083015 Y=498688	59/36
Žiniaraštį sudarė	Vaidas Rozenbergas paž. Nr. 2M-M-1639 (paršas) (vardas ir pavardė, pažymėjimo Nr.)	2015-10-27 (data)

Ištrauka iš Lietuvos Administracinių teisų pažeidimų kodekso:

47 straipsnis. Pastovių žemėnaudos riboženklų sunaikinimas arba gadinimas - užtraukia baudą nuo septyniadesimt dviejų iki šimto keturiasdesimt keturių eurų.

Duomenys apie žemės naudojimo apribojimus

Eil. Nr.	Kodas	Apribojimai	Žemės plotas, m ²
1	2	3	4
1	26	XXVI-Miško naudojimo apribojimai	112507
2	33	XXXIII-Rekreacinės teritorijos	113021
3	63	XXIX-Paviršinio vandens telkinių apsaugos zonos	14265
4	20	XX-Požeminių vandens telkinių (vandenviečių) sanitarinės apsaugos zonos	113021
5	9	IX-Dujotiekių apsaugos zonos	165
6	49	XLIX-Vandentiekio, lietaus ir fekalinės kanalizacijos tinklų ir įrenginių apsaugos zonos	12035
7	48	XLVIII-Šilumos ir karšto vandens tiekimo tinklų apsaugos zonos	172
8	6	VI-Elektros linijų apsaugos zonos	3353
9	1	I-Ryšių linijų apsaugos zonos	394

44/2010013

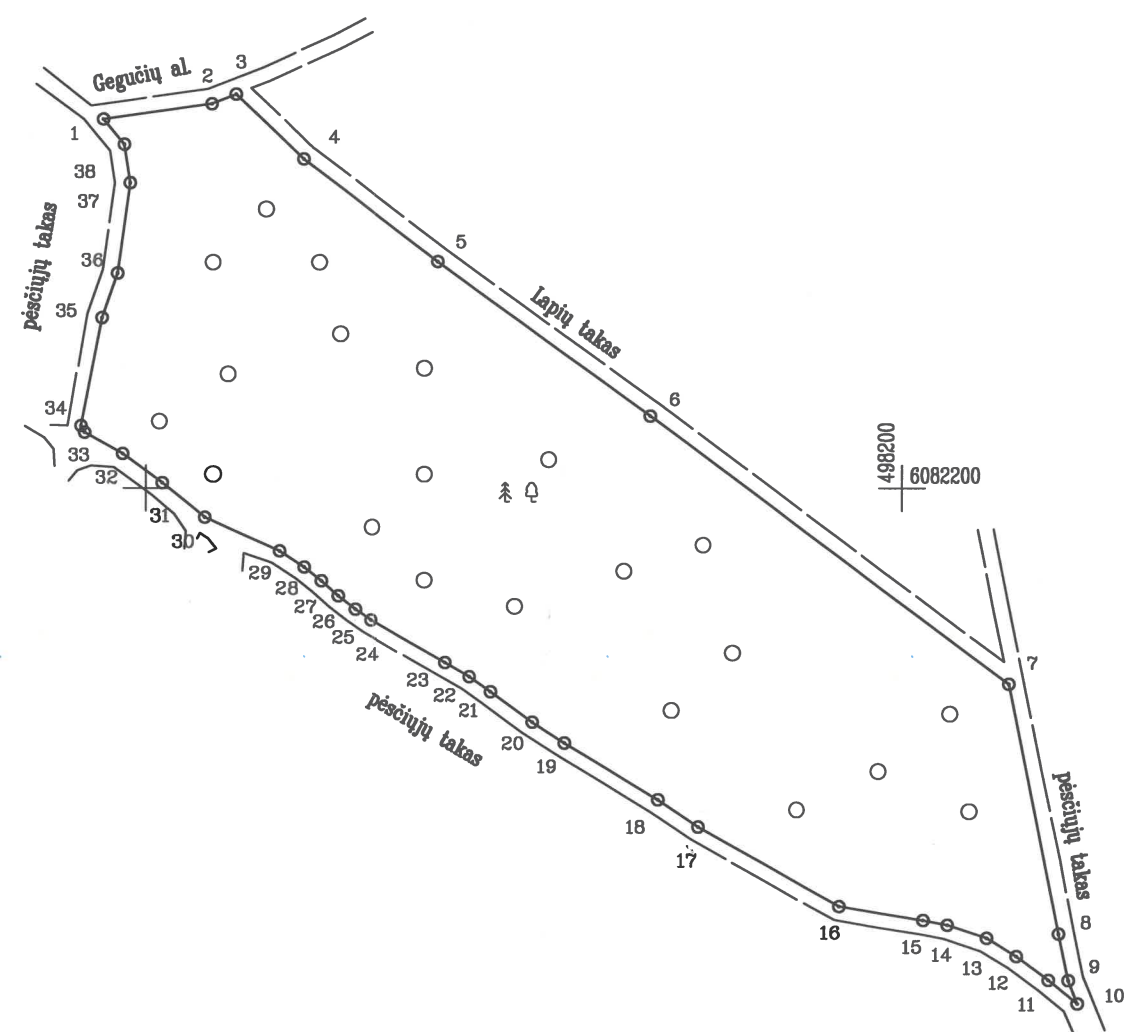
Žemės sklypo išdėstymo schema



ŽEMĖS SKLYPO PLANAS M 1:2000

Sklypo plotas 23957 m²

Linijų anotacijų lentelė	
Gretimybė	Atstumas
1-2	28.89
2-3	6.94
3-4	24.66
4-5	44.72
5-6	69.47
6-7	118.33
7-8	67.38
8-9	12.58
9-10	6.59
10-11	9.83
11-12	10.57
12-13	9.19
13-14	10.90
14-15	6.53
15-16	22.59
16-17	42.87
17-18	12.71
18-19	28.75
19-20	10.18
20-21	13.64
21-22	6.93
22-23	7.52
23-24	22.72
24-25	5.07
25-26	5.74
26-27	5.94
27-28	5.78
28-29	7.83
29-30	21.61
30-31	14.37
31-32	13.10
32-33	11.49
33-34	1.97
34-35	29.11
35-36	12.46
36-37	24.06
37-38	10.27
38-1	8.65



Kadastras:	vietovė	Kauno m.	blokas	sklypas
Žemės sklypo kadastro Nr.		1 9 0 1 0 2 4 4	006	3

Gatvė, namo Nr.	prie Gegučių al. proj. Nr.31-13-1
Kaimas (miestelis)	
Seniūnija	Panemunės
Miestas (rajonas)	Kauno
Apskritis	Kauno

Gretimybė	Gretimo žemės sklypo kadastro Nr.	Pastabos
1-3		Gegučių alėja
3-7		Lapių takas
7-38-1		Pėsčiųjų takas

ŽEMĖS SKLYPO RIBOS
PAŽYMĖTOS KADASTRO ŽEMĖLAPYJE
2015 m. ... mėn. ... d.
VI Registrų centro Kauno Filialas
Kadastrinio žemės sklypo specialistė
(vardas, pavardė) Sandra Malakauskienė

Su paženklintomis vietovėje žemės sklypo ribomis, aprašytomis 2009-05-21 ir 2015-01-19 žemės sklypo paženklinimo-parodymo akte, ir nustatytu plotu sutinku:
Žemės savininkas (naudotojas):

NŽT prie ŽŪM
(vardas, pavardė) (parašas) (data)

Nacionalinė žemės tarnyba prie Žemės ūkio ministerijos
Kauno miesto skyrius Inga Kelmickienė
Patikrino:
Suderino:
(parašas) (parašas) (vardas, pavardė) (data)

V.Į. Valstybinis miškotvarkos institutas
LICENCIJOS NR.G -804-(545) IŠDUOTA 2008.09.25

Pareigos	Parašas	Vardas, pavardė	Data
l.p. skyriaus vedėja	<i>[Signature]</i>	Algima Bartosevičienė	2015 06 30
jaunesn. specialistas	<i>[Signature]</i>	Arūnas Papreckis	2015 06 30
Matininkas			

ŽEMĖS SKLYPO PLANAS M 1: 2000

Sklypo plotas 23957 m²

Žemės sklypo kadastro Nr. 1 9 0 1 0 2 4 4

KOORDINAČIŲ ŽINIARAŠTIS

Koordinacijų sistema LKS-94							
Taško Nr.	Kodas	X	Y	Taško Nr.	Kodas	X	Y
1	R	6082297.45	497988.64				
2	R	6082301.50	498017.24				
3	R	6082304.00	498023.71				
4	R	6082286.91	498041.49				
5	R	6082259.87	498077.11				
6	R	6082219.11	498133.37				
7	R	6082148.21	498228.11				
8	R	6082082.13	498241.27				
9	R	6082069.81	498243.82				
10	R	6082063.66	498246.19				
11	R	6082069.92	498238.61				
12	R	6082076.24	498230.14				
13	R	6082081.11	498222.35				
14	R	6082084.55	498212.01				
15	R	6082085.80	498205.60				
16	R	6082089.50	498183.32				
17	R	6082110.49	498145.94				
18	R	6082117.65	498135.44				
19	R	6082132.62	498110.89				
20	R	6082138.13	498102.33				
21	R	6082146.19	498091.33				
22	R	6082150.19	498085.67				
23	R	6082153.92	498079.14				
24	R	6082165.08	498059.35				
25	R	6082167.95	498055.17				
26	R	6082171.50	498050.66				
27	R	6082175.47	498046.24				
28	R	6082179.11	498041.75				
29	R	6082183.40	498035.20				
30	R	6082192.29	498015.50				
31	R	6082201.42	498004.40				
32	R	6082209.10	497993.79				
33	R	6082214.73	497983.77				
34	R	6082216.45	497982.80				
35	R	6082245.03	497988.34				
36	R	6082256.80	497992.42				
37	R	6082280.63	497995.72				
38	R	6082290.78	497994.14				

SKLYPO CENTRO KOORDINATĖS

Koordinacijų sistema	Koordinatės X/Y	Planšetės nomenklatūra
Sistema, kurioje vykdyti matavimai	X=6082187 Y=498107	59/36
Valstybinė LKS-1994	X=6082187 Y=498107	59/36
Žiniaraštį sudarė	<i>Artūras Papreckis</i> (parašas) . . . Artūras Papreckis Nr. 2M-M-1640 (vardas ir pavardė, pažymėjimo Nr.) . . . (data) . . .	

Duomenys apie žemės naudojimo apribojimus

Eil. Nr.	Kodas	Apribojimai	Žemės plotas, m ²
1	2	3	4
1	26	XXVI-Miško naudojimo apribojimai	23957
2	29	XXIX-(63) Paviršinio vandens telkinių apsaugos zonos	23957
3	33	XXXIII-Rekreacinės teritorijos	23957

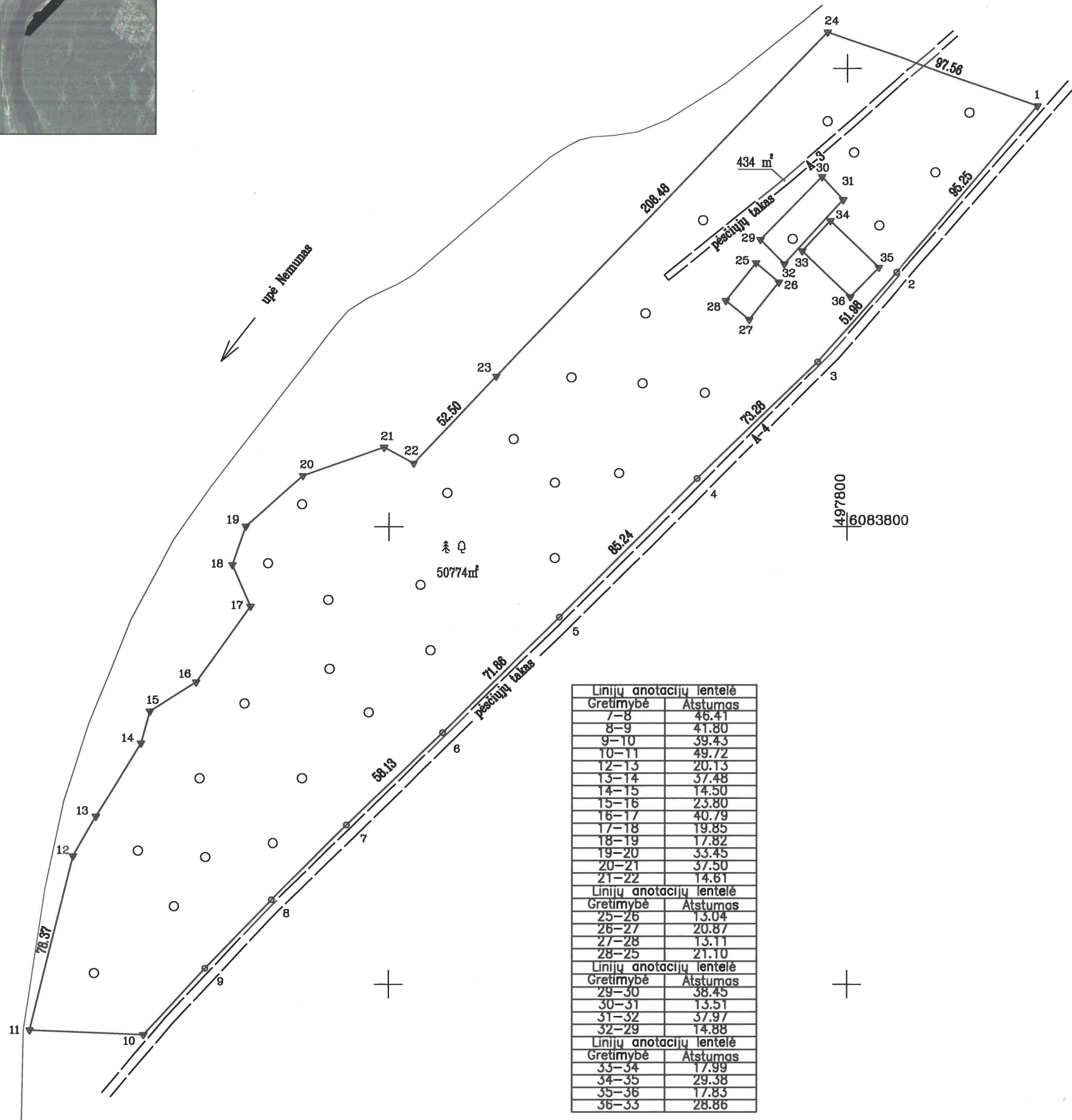
Ištrauka iš Lietuvos Administracinių teisių pažeidimų kodekso:

47 straipsnis. Pastovių žemėnaudos riboženklų sunaikinimas arba gadinimas - užtraukia baudą nuo septyniasdešimt dviejų iki vieno šimto keturiasdešimt keturių eurų.



ŽEMĖS SKLYPO PLANAS M 1:2000

Sklypo plotas 51208 m²



Linijų anotacijų lentelė	
Gretimybė	Atstumas
7-8	46.41
8-9	41.80
9-10	39.43
10-11	49.72
12-13	20.13
13-14	37.48
14-15	14.50
15-16	23.80
16-17	40.79
17-18	19.85
18-19	17.82
19-20	33.45
20-21	37.50
21-22	14.61
Linijų anotacijų lentelė	
Gretimybė	Atstumas
25-26	13.04
26-27	20.87
27-28	13.11
28-29	21.10
Linijų anotacijų lentelė	
Gretimybė	Atstumas
29-30	38.45
30-31	13.51
31-32	37.97
32-29	14.88
Linijų anotacijų lentelė	
Gretimybė	Atstumas
33-34	17.99
34-35	29.38
35-36	17.83
36-33	28.86

44/2018198

Kadastro:	vietovė	Kauno m.	blokas	sklypas
Žemės sklypo kadastro Nr.			1 9 0 1 0 2 4 4	0 0 6 3

Gatvė, namo Nr.	prie Lakštingalų g. projekt. Nr. 33-1
Kaimas (miestelis)	
Seniūnija	Panemunės
Miestas (rajonas)	Kauno
Apskritis	Kauno

Gretimybė	Gretimo žemės sklypo kadastro Nr.	Pastabos
1-10		4m pločio kelias
10-24-1		valstybinė žemė
25-28-25		4400-2228-9067
29-32-29		4400-2228-9034
33-36-33		4400-2228-9012



Su paženklintomis vietovėse žemės sklypo ribomis, aprašytais 2009-05-19 ir 2014-09-25 žemės sklypo paženklinimo-parodymo akte, ir nustatytu plotu sutinku:
Žemės savininkas (naudotojas):

Kauno miesto savivaldybė (parašas) (data)

Nacionalinės žemės tarnybos prie Žemės ūkio ministerijos
Kauno miesto skyriaus specialistas
Benediktas Gečas
Patikrino:
Suderino:
(parašas) (parašas) (vardas, pavardė) (vardas, pavardė) (data)

V.Į. Valstybinis miškotvarkos institutas
LICENCIJOS NR.G -804-(545) IŠDUOTA 2008.09.25

Pareigos	Parašas	Vardas, pavardė	Data
le.pakryiaus vedėja	<i>[Signature]</i>	Algima Bartoseviciene	2015-10-08
vyresn. specialistė	<i>[Signature]</i>	Loreta Andriušienė	2015-10-08

ŽEMĖS SKLYPO PLANAS M 1:2000

Sklypo plotas 51208 m²

Žemės sklypo kadastro Nr. 1 9 0 1 0 2 4 4

KOORDINACIŲ ŽINIARAŠTIS

Koordinacių sistema LKS-94							
Taško Nr.	Kodas	X	Y	Taško Nr.	Kodas	X	Y
1	R	6083983.57	497883.42				
2	R	6083911.18	497821.51				
3	R	6083872.16	497787.17				
4	R	6083821.25	497734.46				
5	R	6083760.62	497674.55				
6	R	6083710.14	497623.40				
7	R	6083669.79	497581.56				
8	R	6083636.94	497548.77				
9	R	6083607.00	497519.60				
10	R	6083577.95	497492.94				
11	R	6083579.93	497443.26				
12	R	6083656.00	497462.09				
13	R	6083673.42	497472.18				
14	R	6083705.41	497491.71				
15	R	6083719.40	497495.52				
16	R	6083732.10	497515.65				
17	R	6083765.25	497539.41				
18	R	6083783.43	497531.44				
19	R	6083800.25	497537.32				
20	R	6083822.41	497562.38				
21	R	6083834.83	497597.76				
22	R	6083827.83	497610.58				
23	R	6083865.83	497646.80				
24	R	6084016.00	497791.41				
25	R	6083915.37	497760.26				
26	R	6083906.97	497770.24				
27	R	6083890.63	497757.26				
28	R	6083898.89	497747.08				
29	R	6083925.52	497762.17				
30	R	6083953.02	497789.05				
31	R	6083943.03	497798.15				
32	R	6083914.93	497772.62				
33	R	6083920.63	497780.42				
34	R	6083933.83	497792.65				
35	R	6083913.35	497813.72				
36	R	6083900.63	497801.23				

SKLYPO CENTRO KOORDINATĖS

Koordinacių sistema	Koordinatės X/Y	Planšetės nomenklatūra
Sistema, kurioje vykdyti matavimai	X=6083804 Y=497649	59/36
Valstybinė LKS-1994	X=6083804 Y=497649	59/36
Žiniaraštį sudarė	<i>Loreta Andriusienė</i> (parašas)	Loreta Andriusienė 2M-M-2029 (vardas ir pavardė, pažymėjimo Nr.)
		2015-10-08 (data)

Ištrauka iš Lietuvos Administracinių teisių pažeidimų kodekso:

47 straipsnis. Pastovių žemėnaudos riboženklų sunaikinimas arba gadinimas – užtraukia baudą nuo septyniasdešimt dviejų iki vieno šimto keturiasdešimt keturių eurų.

Duomenys apie žemės naudojimo apribojimus

Eil. Nr.	Kodas	Apribojimai	Žemės plotas, m ²
1	2	3	4
1	26	XXVI – Miško naudojimo apribojimai	50774
2	63	XXIX – Paviršinio vandens telkinių apsaugos zonos	51208
3	64	XXIX – Paviršinio vandens telkinių pakrantės apsaugos juostos	11826
4	33	XXXIII – Rekreacinės teritorijos	51208

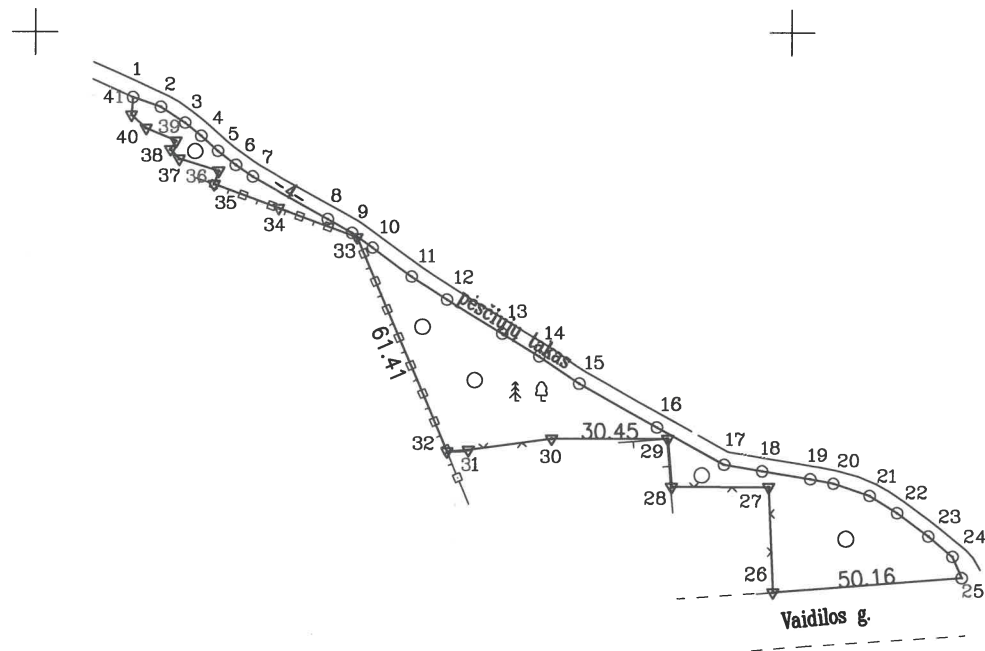
44/2020349

Žemės sklypo išdėstymo schema



ŽEMĖS SKLYPO PLANAS M 1:2000

Sklypo plotas 3227 m²



498200
6082000

Linijų anotacijų lentelė	
Gretimybė	Atstumas
1-2	7.76
2-3	7.62
3-4	5.50
4-5	5.96
5-6	5.98
6-7	5.37
7-8	22.87
8-9	7.33
9-10	6.71
10-11	12.85
11-12	11.22
12-13	17.19
13-14	11.52
14-15	12.77
15-16	23.47
16-17	20.23
17-18	10.20
18-19	13.00
19-20	6.23
20-21	10.20
21-22	8.58
22-23	10.33
23-24	8.35
24-25	6.14
26-27	27.81
27-28	25.69
28-29	12.78
30-31	22.23
31-32	5.76
33-34	22.07
34-35	18.19
35-36	3.70
36-37	10.93
37-38	3.37
38-39	2.67
39-40	8.50
40-41	5.24
41-1	4.65

Kadastro:	vietovė	Kauno m.			blokas			sklypas		
Žemės sklypo	kadastro Nr.	1	9	0	1	0	2	4	4	64

Gatvė, namo Nr.	prie Vaidilos g.
Kaimas (miestelis)	
Seniūnija	Panemunės
Miestas (rajonas)	Kauno
Apskritis	Kauno

Gretimybė	Gretimo žemės sklypo kadastro Nr.	Pastabos
1-25		4m pločio pėsčiųjų takas
25-26		Vaidilos g.
26-28	1901/0244:33	
28-30		valstybės žemė
30-32	1901/0244:6	
32-34	1901/0244:31	
34-35	1901/0244:13	
35-1		valstybės žemė

ŽEMĖS SKLYPO RIBOS
PAŽYMĖTOS KADASTRO ŽEMĖLAPYJE

2015 m. 11 mėn. 26 d.
VĮ Registrų centro Kauno filialas
Kadastro specialistė asistentė
(pareigos) (vardas, pavardė)


Vyresnioji kadastro
specialistė
Aušra Bakanauškienė

Su paženklinomis vietovėje žemės sklypo ribomis, aprašytais 2008-03-18 ir 2014-04-18 žemės sklypo paženklinimo-parodymo akte, ir nustatytu plotu sutinku:
Žemės savininkas (naudotojas):

.. **Kauno miesto savivaldybė** ..
(vardas, pavardė) (parašas) (data)


.. **Kauno** .. Nacionalinė žemės tarnyba prie Žemės ūkio ministerijos
miesto skyrius

Patikrino: **vyr. spec.** **Lina Aniūnienė**
Suderino: **vyr. spec.** **Alma Vanackienė**
(pareigos) (parašas) (vardas, pavardė) (data)



V.Į. Valstybinis miškotvarkos institutas
LICENCIJOS NR.G -804-(545) IŠDUOTA 2008.09.25

Pareigos	Parašas	Vardas, pavardė	Data
L.e.p.skyriaus vedėjas		Algima Bartosevičienė	2014-04-23
jaunesn. specialistas		Arūnas Papreckis	2014-04-23



ŽEMĖS SKLYPO PLANAS M 1:2000

Sklypo plotas 3227 m²

Žemės sklypo kadastro Nr. 1 9 0 1 0 2 4 4 64

KOORDINACIŲ ŽINIARAŠTIS

Koordinacių sistema LKS-94							
Taško Nr.	Kodas	X	Y	Taško Nr.	Kodas	X	Y
1	R	6082182.80	498025.83	39	R	6082171.27	498037.16
2	R	6082180.26	498033.16	40	R	6082174.64	498029.36
3	R	6082176.08	498039.53	41	R	6082178.16	498025.48
4	R	6082172.62	498043.81				
5	R	6082168.63	498048.24				
6	R	6082164.93	498052.94				
7	R	6082161.90	498057.37				
8	R	6082150.66	498077.29				
9	R	6082147.02	498083.65				
10	R	6082143.15	498089.13				
11	R	6082135.51	498099.46				
12	R	6082129.45	498108.90				
13	R	6082120.49	498123.57				
14	R	6082114.50	498133.41				
15	R	6082107.31	498143.96				
16	R	6082095.75	498164.39				
17	R	6082085.91	498182.06				
18	R	6082084.19	498192.11				
19	R	6082082.10	498204.94				
20	R	6082080.92	498211.06				
21	R	6082077.69	498220.74				
22	R	6082073.14	498228.02				
23	R	6082066.97	498236.30				
24	R	6082061.61	498242.70				
25	R	6082055.97	498245.12				
26	R	6082052.18	498195.10				
27	R	6082079.97	498193.93				
28	R	6082079.99	498168.24				
29	R	6082092.73	498167.21				
30	R	6082092.75	498136.76				
31	R	6082089.73	498114.74				
32	R	6082089.29	498109.00				
33	R	6082145.82	498085.00				
34	R	6082153.56	498064.33				
35	R	6082159.87	498047.27				
36	R	6082163.37	498048.46				
37	R	6082166.53	498038.00				
38	R	6082169.02	498035.73				

SKLYPO CENTRO KOORDINATĖS

Koordinacių sistema	Koordinatės X/Y
Valstybinė LKS-1994	X=6082099 Y=498148
Žiniaraštį sudarė <i>Arūnas Papreckis</i> (parašas)	Nr. 2M-M-1640 (kvalifikacijos pažymėjimo Nr.)
	2014-04-23 (data)

Duomenys apie žemės naudojimo apribojimus			
Eil. Nr.	Kodas	Apribojimai	Žemės plotas, m ²
1	2	3	4
1	26	26 - XXVI-Miško naudojimo apribojimai	3227
2	33	33 - XXXIII-Rekreacinės teritorijos	3227
3	29	29 - XXIX-Paviršinio vandens telkinių apsaugos zonos ir pakrantės apsaugos juostos	3227

Ištrauka iš Lietuvos Administracinių teisių pažeidimų kodekso:

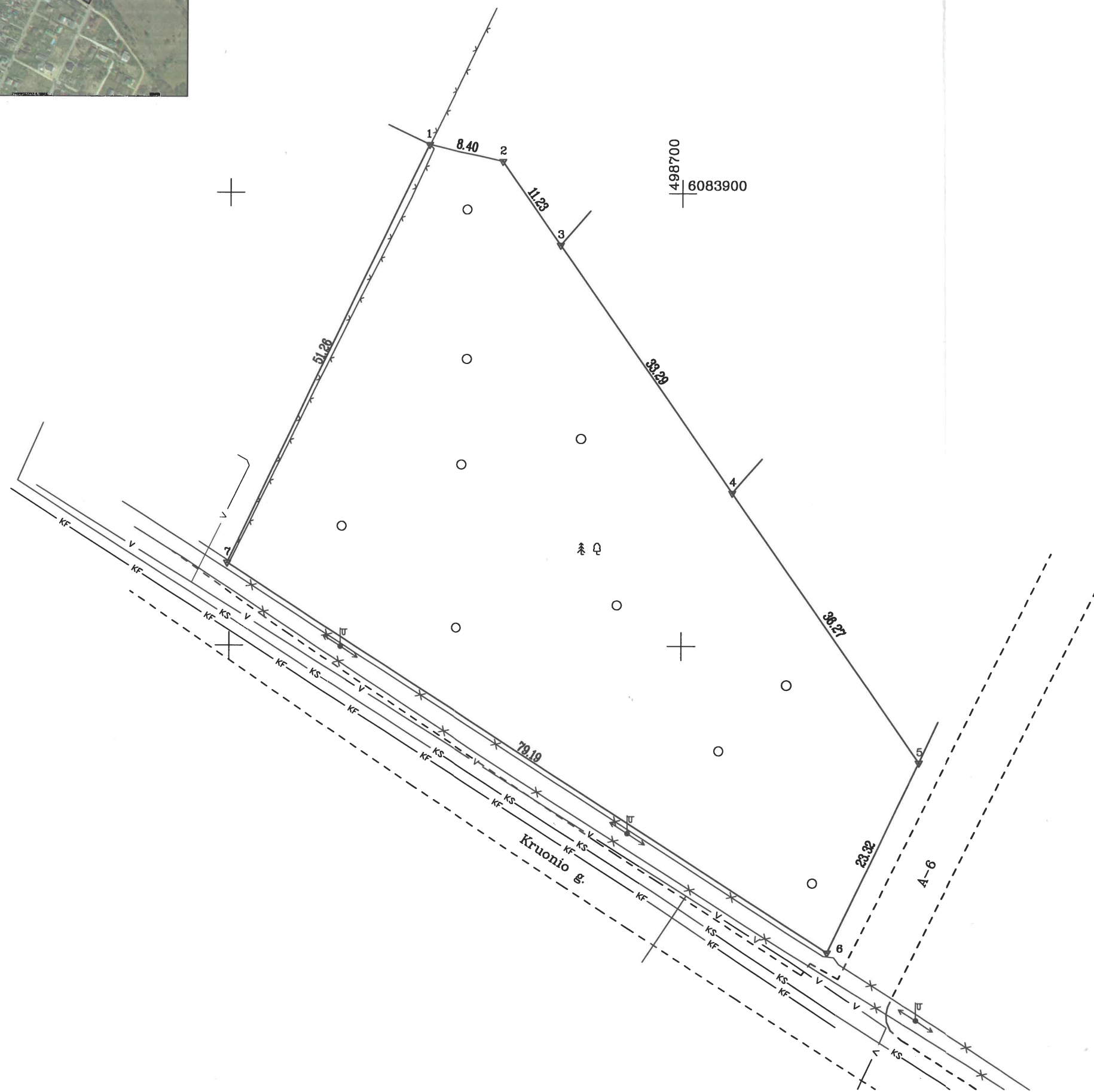
47 straipsnis. Pastovių žemėnaudos riboženklų sunaikinimas arba gadinimas - užtraukia baudą nuo dviejų šimtų penkiasdešimties iki penkių šimtų litų.

Žemės sklypo išdėstymo schema



ŽEMĖS SKLYPO PLANAS M 1:500

Sklypo plotas 3158 m²



Kadastras:	vietovė	Kauno m.	blokas	sklypas					
Žemės sklypo kadastras Nr.	1	9	0	1	0	2	4	5	304

Gatvė, namo Nr.	prie Kruonio g.
Kaimas (miestelis)	
Seniūnija	Panemunės
Miestas (rajonas)	Kauno
Apskritis	Kauno

Gretimybė	Gretimo žemės sklypo kadastras Nr.	Pastabos
1-3	1901/0245:284	
3-4	1901/0245:280	
4-5	1901/0245:279	
5-6		6 m pločio kelias
6-7		Kruonio g.
7-1	1901/0245:11	

ŽEMĖS SKLYPO RIBOS
PAŽYMĖTOS KADASTRO ŽEMĖLAPYJE
2014 m. 11 mėn. 2 d.
VI Registrų centro Kauno Filialas
(pareigos) (parašas) (vardas, pavardė)
Kadastrų ekspertė
Nijolė Vaikasienė

Su paženklintomis vietovėje žemės sklypo ribomis, aprašytais 2009-01-16 ir 2014-04-16 žemės sklypo paženklinimo-parodymo akte, ir nustatytu plotu sutinku:
Žemės savininkas (naudotojas):
Kauno miesto savivaldybė (parašas) (data)
(vardas, pavardė)

..... Nacionalinės žemės tarnybos prie Žemės ūkio ministerijos
Kauno miesto skyrius
Patikrino: Vyr. specialistė Inga Kelmickienė
Suderino: Skyriaus vedėjo pavaduotoja Alma Markuckienė
(pareigos) (parašas) (vardas, pavardė) (data)

V.I. Valstybinis miškotvarkos institutas
LICENCIJOS NR. G-804-(545) IŠDUOTA 2008.09.25

Pareigos	Parašas	Vardas, pavardė	Data
le.p. skyriaus vedėja	<i>[Signature]</i>	Algina Bartoseviciene	2014 04 22
jaunesn. specialistas	<i>[Signature]</i>	Arunas Papreckis	2014 04 22

ŽEMĖS SKLYPO PLANAS M 1:500

Sklypo plotas 3158 m²

Žemės sklypo kadastro Nr. 1 9 0 1 0 2 4 5

KOORDINACIŲ ŽINIARAŠTIS

Koordinacių sistema LKS-94							
Taško Nr.	Kodas	X	Y	Taško Nr.	Kodas	X	Y
1	R	6083905.34	498671.93				
2	R	6083903.50	498680.13				
3	R	6083894.29	498686.55				
4	R	6083866.98	498705.59				
5	R	6083837.22	498726.33				
6	R	6083816.20	498716.24				
7	R	6083859.15	498649.71				

SKLYPO CENTRO KOORDINATĖS		
Koordinacių sistema	Koordinatės X/Y	Planšeto nomenklatūra
Valstybinė LKS-1994	X=6083860 Y=498688	59/36

Žiniaraštį sudarė	Arunas Papreckis Nr. 2M-M-1640 (vardas, pavardė, kvalifikacijos pažymėjimo Nr.)	<i>(parašas)</i>	2014 04 22 (data)
-------------------	--	------------------	----------------------

DUOMENYS APIE ŽEMES NAUDOJIMO APRIBOJIMUS			
Eil. Nr.	Kodas	Apribojimai	Žemės plotas, ha
1	6	VI-Elektros liniju apsaugos zonos	0.0112
2	26	XXVI-Miško naudojimo apribojimai	0.3158
3	29	XXIX-Vandens telkiniu apsaugos juostos ir zonos	0.3158
4	33	XXXIII-Rekreacines teritorijos	0.3158
5	49	XLIX-Vandentiekio, lietaus ir fekalines kanalizacijos tinklu ir irenginiu apsaugos zonos	0.0037

Ištrauka iš Lietuvos Administracinių teisių pažeidimų kodekso:

47 straipsnis. Pastovių žemėnaudos riboženklų sunaikinimas arba gadinimas - užtraukia baudą nuo dviejų šimtų penkiasdešimties iki penkių šimtų litų.

Žemės sklypo išdėstymo schema

ŽEMĖS SKLYPO PLANAS M 1:1000

Sklypo plotas 13062 m²

Kadastras:	vietovė	Kauno m.	blokas	sklypas
Žemės sklypo kadastro Nr.	1 9 0 1 0 2 4 5			3 0 9

Gatvė, namo Nr.	pr. Kruonio g.
Kaimas (miestelis)	
Seniūnija	Panevėnys
Rajonas (miestas)	Kauno
Apskritis	Kauno

Gretimybė	Gretimo žemės sklypo kadastro Nr.	Pastabos
1-7		Kelias ž-4m
7-8		Kelias A-4m
8-9		Kruonio g. A-4m
9-1		Valstybės žemė

ŽEMĖS SKLYPO RIBOS
PAŽYMĖTOS KADASTRO ŽEMĖLAPYJE
2008 m. 09 mėn. 11 d.
VI Registrų centro Kauno Filialas

Kadastro specialistė
Eglė Bikulčienė

Su paženklintomis vietovėje žemės sklypo ribomis, aprašytomis 2008 m. liepos mėn. 23 d. žemės sklypo paženklinimo-parodymo akte, ir nustatytu plotu sutinku:

Žemės sklypo savininkas(naudotojas):
Kauno miesto savivaldybė
LIETUVOS RESPUBLIKA

Kauno apskrities viršininko administracija
(vardas, pavardė) (parašas) (data)

Nacionalinis žemės tarnybos prie Žemės ūkio ministerijos

Kauno apskrities viršininko administracijos Žemės tvarkymo departamento
Kauno miesto žemėtvarkos skyrius

Patikrino: vyresn. specialistė **Lina Aniūnienė**

Suderino: **Alma Markuckienė** Skyriaus vedėjo pavaduotoja

V.I. Valstybinis miškotvarkos institutas

LICENCIJOS NR. G-804(545) IŠDUOTA 2008.09.25

Pareigos	Parašas	Vardas ir pavardė	Data
Skyriaus vedėjas	<i>[Parašas]</i>	M. Lankininkas	2008.09.25
vyresn. specialistas	<i>[Parašas]</i>	P. Daniulis	2009.09.25

GEO OBJEKTO KODAS: 4400-1963-5868

LIETUVOS RESPUBLIKA
VALSTYBĖS
IMONĖ
VALSTYBINIS
MIŠKOTVARKOS
INSTITUTAS
A.V.

6083500

6083500

6083400

498700

498800

498900

SUDERINTA

2008-09-11

izimere technolo
Vilma Balaikienė

Linijų ilgiai

6-7	9.13
7-8	45.27
13-14	3.28
14-15	14.10
17-18	8.84
18-19	9.77
21-22	2.66

Valstybės
KADASTRO
TARNAVIAUS
N.Š.

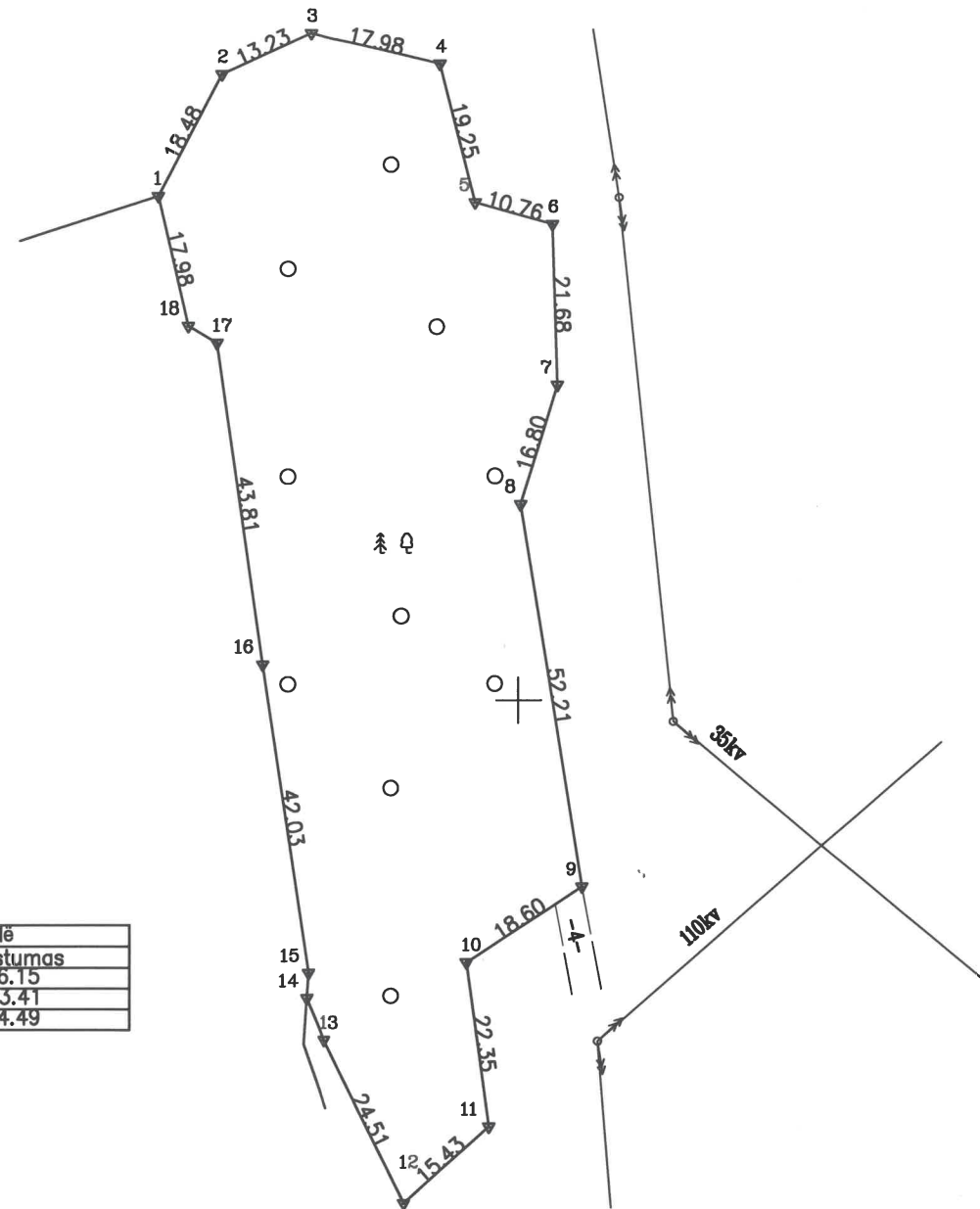
6083400

44/ 1768846

Žemės sklypo išdėstymo schema



ŽEMĖS SKLYPO PLANAS M 1:1000
Sklypo plotas 5407 m²



Linijø anotacijø lentelė	
Gretimybė	Atstumas
13-14	6.15
14-15	3.41
17-18	4.49

Kadastras:	vietovė	Kauno m.					blokas				sklypas
	Žemės sklypo kadastro Nr.	1	9	0	1	0	2	4	5		3/5

Gatvė, namo Nr.	prie Kiškių
Kaimas (miestelis)	
Seniūnija	Panemunės
Miestas (rajonas)	Kauno
Apskritis	Kauno

Gretimybė	Gretimio žemės sklypo kadastro Nr.	Pastabos
1-14		valstybinė žemė
14-1	1901/0245:268	

ŽEMĖS SKLYPO RIBOS
PAŽYMĖTOS KADASTRO ŽEMĖLAPYJE
2017 m. 09 mėn. 27 d.
VI Registrų centro Kauno Filialas
(pareigos) (parašas) (vardas, pavardė)
Vyriausioji kadastrų specialistė Eglė Truskauskienė

Su paženklintomis vietovėje žemės sklypo ribomis, aprašytomis2008 . m.10 . mėn. .10 d. žemės sklypo paženklinimo-parodymo akte, ir nustatytu plotu sutinku: Žemės savininkas (naudotojas):

Kauno miesto savivaldybė (parašas) (data)

Nacionalinės žemės tarnybos prie Žemės ūkio ministerijos
Kauno miesto skyrius
Patikrino: Inga Kelmickaitė
Suderino: A. V. Gineikaitė
(pareigos) (parašas) (vardas, pavardė) (data)

VĮ Valstybinis miškotvarkos institutas
LICENCIJOS NR.G-804-(545) IŠDUOTA 2008.09.25

Pareigos	Parašas	Vardas, pavardė	Data
Le.p. skyriaus vedėja	<i>[Signature]</i>	Algima Bartosevičienė	2014-10-27

ŽEMĖS SKLYPO PLANAS M 1:1000

Sklypo plotas 5407 m²

Žemės sklypo kadastro Nr.

1	9	0	1	0	2	4	5			
---	---	---	---	---	---	---	---	--	--	--

KOORDINAČIŲ ŽINIARAŠTIS

Koordinacijų sistema LKS-94							
Taško Nr.	Kodas	X	Y	Taško Nr.	Kodas	X	Y
1	R	6082068.00	499251.37				
2	R	6082084.36	499259.96				
3	R	6082089.93	499271.96				
4	R	6082085.77	499289.45				
5	R	6082067.11	499294.16				
6	R	6082064.19	499304.52				
7	R	6082042.52	499305.19				
8	R	6082026.45	499300.30				
9	R	6081974.90	499308.56				
10	R	6081964.67	499293.03				
11	R	6081942.53	499296.05				
12	R	6081932.19	499284.60				
13	R	6081954.17	499273.76				
14	R	6081959.86	499271.42				
15	R	6081963.26	499271.65				
16	R	6082004.83	499285.45				
17	R	6082048.21	499259.32				
18	R	6082050.49	499255.45				

SKLYPO CENTRO KOORDINATĖS	
Koordinacijų sistema	Koordinatės X/Y
Valstybinė LKS-1994	X=6082021 Y=499282
Žiniaraštį sudarė (parašas)	Algima Bartosevičienė (vardas ir pavardė) 2M-M-1717 (kvalifikacijos pažymėjimo Nr.) 2014-10-27 (data)


Duomenys apie žemės naudojimo apribojimus			
Eil. Nr.	Kodas	Apribojimai	Žemės plotas, m ²
1	2	3	4
1	6	6 - VI-Elektros linijų apsaugos zonos	386
2	26	26 - XXVI-Miško naudojimo apribojimai	5407
3	33	33 - XXXIII-Rekreacines teritorijos	5407

Ištrauka iš Lietuvos Administracinių teisių pažeidimų kodekso:

47 straipsnis. Pastovių žemėnaudos riboženklų sunaikinimas arba gadinimas - užtraukia baudą nuo dviejų šimtų penkiasdešimties iki penkių šimtų litų.

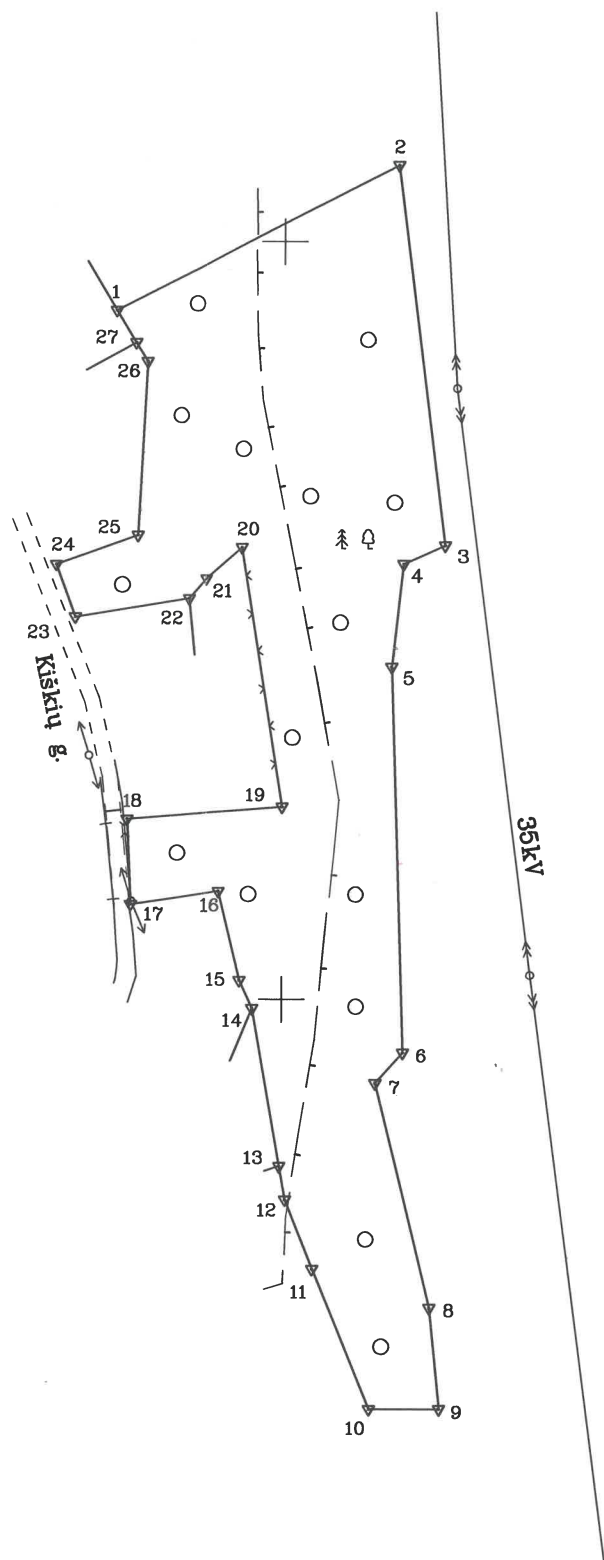
40/17038P

Žemės sklypo išdėstymo schema



ŽEMĖS SKLYPO PLANAS M 1:2000

Sklypo plotas 15396 m²



Linijų anotacijų lentelė

Gretimybė	Atstumas
1-2	83.93
2-3	101.03
3-4	12.07
4-5	27.32
5-6	102.01
6-7	10.73
7-8	61.03
8-9	26.88
9-10	18.45
10-11	39.93
11-12	19.71
12-13	9.00
13-14	42.32
14-15	8.11
15-16	24.15
16-17	23.67
17-18	22.54
18-19	41.42
19-20	69.36
20-21	12.55
21-22	7.02
22-23	30.49
23-24	14.75
24-25	22.77
25-26	45.91
26-27	5.79
27-1	9.91



**ŽEMĖS SKLYPO RIBOS
PAŽYMĖTOS KADASTRO
ŽEMĖLAPYJE
2014 m. 03 mėn. 29 d.
VI REGISTRŲ CENTRO
KAUNO FILIALAS**

(pareigos), (parašas), (vardas, pavardė)
Kristina Valunė
Kadastrų specialistė

499400
6082400

Kadastras:	vietovė	Kauno m.	blokas	sklypas
	Žemės sklypo	kadastras Nr. 1 9 0 1 0 2 4 5		3 16

Gatvė, namo Nr.	prie Kiškių g.
Kaimas (miestelis)	
Seniūnija	Panemunės
Miestas (rajonas)	Kauno
Apskritis	Kauno

Gretimybė	Gretimo žemės sklypo kadastras Nr.	Pastabos
1-10		Valstybinė žemė
10-13	1901/0245:275	
13-14		Valstybinė žemė
14-17	1901/0245:82	
17-18		Kiškių g.
18-22		Valstybinė žemė
22-23	1901/0245:150	
23-24		Kiškių g.
24-27	1901/0245:116	
27-1	1901/0245:217	

Su paženklintomis vietovėse žemės sklypo ribomis, aprašytais 2009-01-15 ir 2014-04-16 žemės sklypo paženklinimo-parodymo akte, ir nustatytu plotu sutinku:
Žemės savininkas (naudotojas):

Kauno miesto savivaldybė (data)
(vardas, pavardė) (parašas)

Nacionalinės žemės tarnybos prie Žemės ūkio ministerijos
Kauno miesto skyrius
Patikrino:
Suderino:
(pareigos) (parašas) (vardas, pavardė) (data)

(parašas) **Benediktas Gečas**
(parašas) **Aima Markuckienė**

(parašas) **2014-04-29**

A.V.

V.I. Valstybinis miškotvarkos institutas
LICENCIJOS NR.G-804-(545) IŠDUOTA 2008.09.25

Pareigos	Parašas	Vardas, pavardė	Data
le.p.skyriaus vedėja	<i>(parašas)</i>	Algima Bartosevičienė	2014-04-29
jaunes.specialistas	<i>(parašas)</i>	Arūnas Papreckis	2014-04-29

IMONĖ VALSTYBINIS MIŠKOTVARKOS INSTITUTAS
A.V.

SUDERINTA!
Kultūros paveldo departamento prie Kultūros ministerijos Kauno regioninio padalinio vyriausioji specialistė
Laura Palaimienė
2014 m. 03 mėn. 18 d.
Nr. KA-2-158K

ŽEMĖS SKLYPO PLANAS M 1:2000

Sklypo plotas 15396 m²

Žemės sklypo kadastro Nr. 1 9 0 1 0 2 4 5 3 16

KOORDINAČIŲ ŽINIARAŠTIS

Koordinacijų sistema LKS-94							
Taško Nr.	Kodas	X	Y	Taško Nr.	Kodas	X	Y
1	R	6082581.85	499155.39				
2	R	6082620.27	499230.01				
3	R	6082520.02	499242.54				
4	R	6082515.10	499231.52				
5	R	6082487.95	499228.51				
6	R	6082385.99	499231.69				
7	R	6082377.98	499224.55				
8	R	6082318.67	499238.95				
9	R	6082291.92	499241.64				
10	R	6082291.88	499223.19				
11	R	6082328.85	499208.09				
12	R	6082347.18	499200.84				
13	R	6082356.04	499199.26				
14	R	6082397.71	499191.87				
15	R	6082405.08	499188.49				
16	R	6082428.56	499182.84				
17	R	6082425.09	499159.43				
18	R	6082447.61	499158.47				
19	R	6082450.93	499199.76				
20	R	6082519.43	499188.86				
21	R	6082511.20	499179.38				
22	R	6082505.95	499174.72				
23	R	6082500.96	499144.64				
24	R	6082514.84	499139.65				
25	R	6082522.55	499161.07				
26	R	6082568.40	499163.48				
27	R	6082573.36	499160.50				

SKLYPO CENTRO KOORDINATĖS

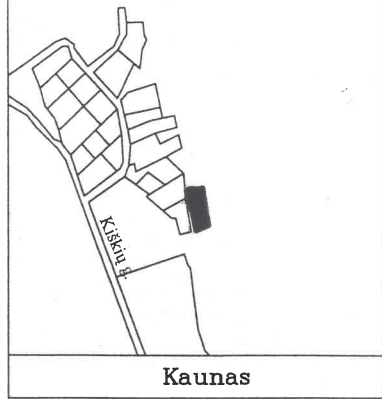
Koordinacijų sistema	Koordinatės X/Y
Valstybinė LKS-1994	X=6082480 Y=499205
Žiniaraštį sudarė (parašas) Arūnas Papreckis	Nr. 2M-M-1640 (kvalifikacijos pažymėjimo Nr.) 2014-04-29 (data)

DUOMENYS APIE ŽEMĖS NAUDOJIMO APRIBOJIMUS			
Eil. Nr.	Kodas	Apribojimai	Žemės plotas, ha
1	1	I-Ryšiu liniju apsaugos zonos	0.0037
2	6	VI-Elektros liniju apsaugos zonos	0.0600
3	19	XIX-Nekilnojamuju kultūros vertybiu teritorija ir apsaugos zonos	0.8565
4	20	XX-Požeminiu vandens telkiniu (vandenvieciu) sanitarines apsaugos zonos	0.4958
5	26	XXVI-Miško naudojimo apribojimai	1.5396
6	29	XXIX-Paviršinio vandens telkiniu apsaugos zonos ir pakrantės apsaugos juostos	1.5396
7	33	XXXIII-Rekreacines teritorijos	1.5396

Ištrauka iš Lietuvos Administracinių teisų pažeidimų kodekso:

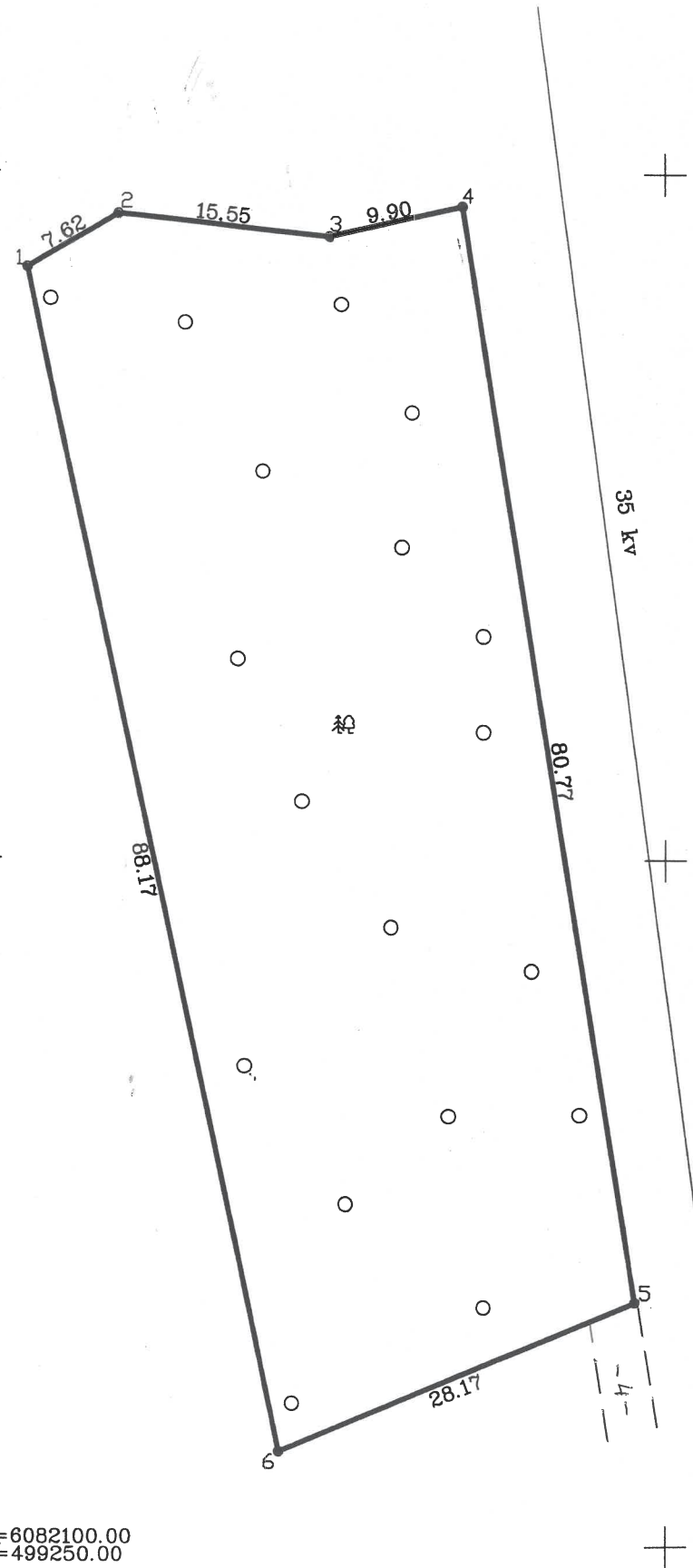
47 straipsnis. Pastovių žemėnaudos riboženklų sunaikinimas arba gadinimas - užtraukia baudą nuo dviejų šimtų penkiasdešimties iki penkių šimtų litų.

Žemės sklypo išdėstymo schema



ŽEMĖS SKLYPO PLANAS M 1:500

Sklypo plotas 2533 m²



44/1992133

Kadastras:	vietovė	Kauno, m.	blokas	sklypas
Žemės sklypo kadastro Nr.:		1 9 0 1 0 2 4 5		317
Gatvė, namo Nr.		pr. Kiškių g.		
Kaimas (miestelis)				
Seniūnija		Panemunės		
Miestas (rajonas)		Kaunas		
Apskritis		Kauno		
Gretimybė	Gretimo žemės sklypo kadastro Nr.	Pastabos		
1-2-3-4-5-6-1		Valstybės žemė		

ŽEMĖS SKLYPO RIBOS
PAŽYMĖTOS KADASTRO ŽEMĖLAPYJE
2009 m. 10 mėn. 15 d.
VĮ Registrų centro Kauno filialo
asistentė
(parašas) Ieva Bėkėsiūtė (vardas, pavardė)

Vyresnioji kadastro
specialistė
Aušra Bakanaukienė

Su paženkintomis vietovėje žemės sklypo ribomis, aprašytomis . . .2008. . . m. . . 10 . . . mėn. 10. d. žemės sklypo paženklinimo-parodymo akte, ir nustatytu plotu sutinku:
Žemės savininkas (naudotojas):
Kauno miesto savivaldybė
Lietuvos Respublika patikėjimo teise
Kauno apskrities viršininko administracija
(vardas, pavardė) (parašas) (data)

Geodezijos skyriaus
vyr. specialistė
Algima Bartosevičienė

Nacionalinė žemės tarnyba prie Žemės ūkio ministerijos
KAUNO apskrities viršininko administracijos žemės tvarkymo departamento
KAUNO miesto (rajonų) žemėtvarkos skyrius
Patikrino: Inga Kelmickienė
Suderino: Anna Markuckienė
(pareigos) (parašas) (vardas, pavardė) (data)



SUDERINTA
2009-10-15
Inžinierė technologė
Laima Čekanauskienė

X=6082100.00
Y=499250.00

V.Į. Valstybinis miškotvarkos institutas
LICENCIJOS NR. G-804-(545) IŠDUOTA 2008.09.25

Pareigos	Parašas	Vardas, pavardė	Data *
Skyriaus vedėjas	[Signature]	M. Lankininkas	2009 06 10
vyresn. specialistas	[Signature]	P. Daniulis	2009 06 10

A.V.

ŽEMĖS SKLYPO PLANAS M 1:500

Sklypo plotas 2533 m²

Žemės sklypo kadastro Nr. 1 9 0 1 0 2 4 5

KOORDINACIŲ ŽINIARAŠTIS

Koordinacių sistema LKS-94							
Taško Nr.	Kodas	X	Y	Taško Nr.	Kodas	X	Y
1	R	6082193.07	499253.49				
2	R	6082196.94	499260.05				
3	R	6082195.31	499275.51				
4	R	6082197.48	499285.17				
5	R	6082117.69	499297.71				
6	R	6082106.81	499271.73				
SKLYPO CENTRO KOORDINATĖS							
Koordinacių sistema		Koordinatės X/Y		Planšeto nomenklatūra			
Sistema, kurioje vykdyti matavimai		X=6082157.04 Y=499278.68					
Valstybinė LKS-1994		X=6082157.04 Y=499278.68		59/36-0238			
Žiniaraštį sudarė		M. Lančininkas (vardas ir pavardė)		2M-M-601 (kval. paž. nr.)		2009 06 10 (data)	


DUOMENYS APIE ŽEMĖS NAUDOJIMO APRIBOJIMUS					
Eil. Nr.	Kodas	Apribojimo sk. Nr.	Apribojimai	Žemės plotas, m ²	Apribojimo plano Nr.
1		XXVI	Miško naudojimo apribojimai	2533	
2		VI	Elektros linijų apsaugos zonos	714	
3		XXXII	Rekreacinės teritorijos	2533	

Algimanta Bartosevičienė
Geodezijos skyriaus
vyr. specialistė
2009-06-10

Ištrauka iš Lietuvos Administracinių teisių pažeidimo kodekso:

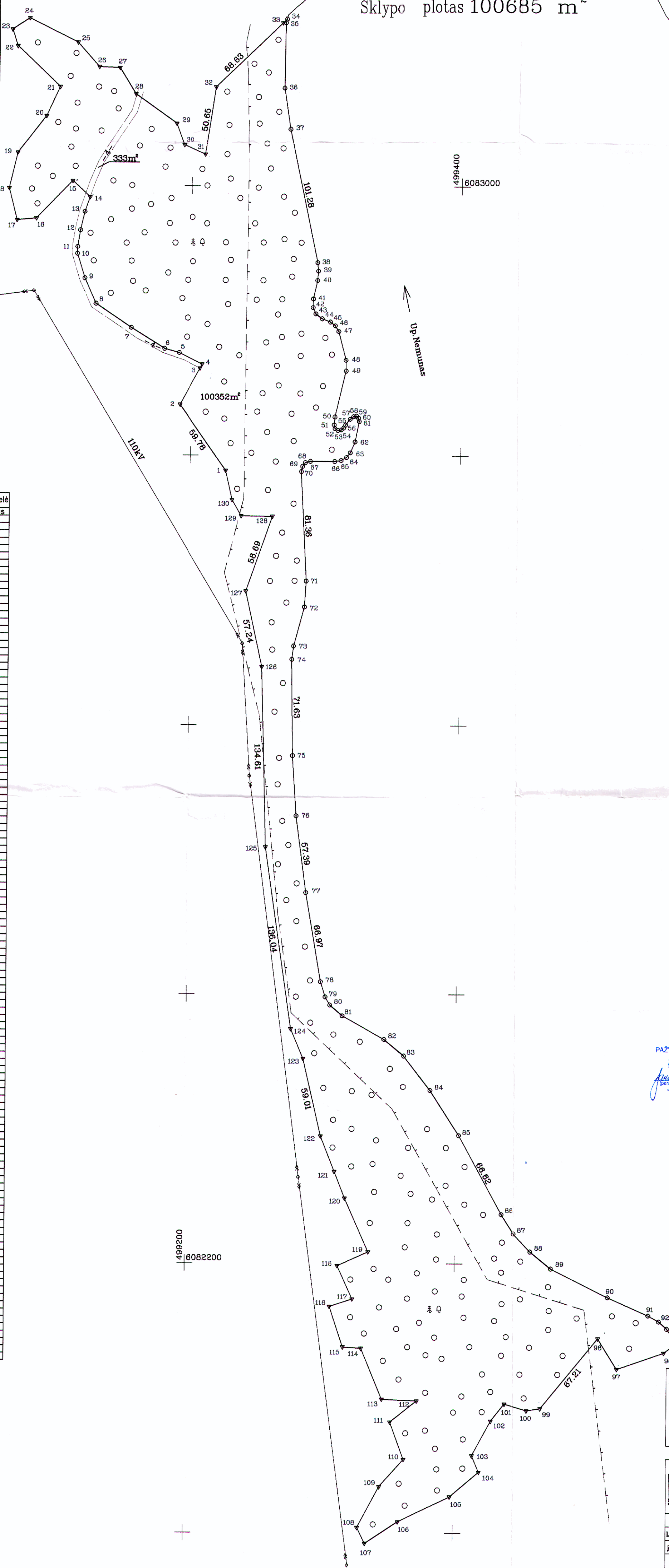
47 straipsnis. Pastovių žemėnaudos riboženlių saunaikinimas arba gadinimas - užtraukia baudą nuo dviejų šimtų penkiasdešimties iki penkių šimtų litų.

48 straipsnis. Geodezinio pagrindo punkto bei markšėiderystės ženklų sunaikinimas arba gadinimas - užtraukia baudą nuo penkių šimtų iki vieno tūkstančio litų.



ŽEMĖS SKLYPO PLANAS M 1:2000

Sklypo plotas 100685 m²



Linijų anotacijų lentelė

Gretimybė	Atstumas
2-3	30.75
3-4	3.49
4-5	19.24
5-6	11.24
6-7	29.20
7-8	31.67
8-9	20.55
9-10	19.02
10-11	5.13
11-12	12.57
12-13	14.05
13-14	11.38
14-15	17.58
15-16	38.57
16-17	14.37
17-18	24.47
18-19	27.12
19-20	34.69
20-21	23.71
21-22	43.68
22-23	12.77
23-24	15.23
24-25	39.79
25-26	24.01
26-27	15.19
27-28	22.85
28-29	37.08
29-30	17.18
30-31	17.51
31-32	4.01
32-33	2.95
33-34	48.18
34-35	30.78
35-36	6.28
36-37	7.02
37-38	14.07
38-39	6.38
39-40	5.04
40-41	3.99
41-42	3.99
42-43	4.55
43-44	4.98
44-45	22.08
45-46	5.00
46-47	25.57
47-48	5.90
48-49	2.81
49-50	2.51
50-51	2.48
51-52	2.31
52-53	2.64
53-54	5.42
54-55	5.17
55-56	2.18
56-57	2.51
57-58	15.42
58-59	8.85
59-60	4.46
60-61	4.39
61-62	4.88
62-63	18.00
63-64	3.88
64-65	3.40
65-66	3.97
66-67	19.27
67-68	29.93
68-69	9.96
69-70	45.22
70-71	11.78
71-72	6.95
72-73	12.23
73-74	35.60
74-75	19.17
75-76	32.25
76-77	39.81
77-78	16.92
78-79	18.39
79-80	19.82
80-81	47.23
81-82	32.95
82-83	9.02
83-84	8.05
84-85	8.71
85-86	4.73
86-87	10.56
87-88	36.80
88-89	26.65
89-90	10.30
90-91	17.45
91-92	16.14
92-93	29.18
93-94	13.32
94-95	28.27
95-96	42.57
96-97	29.24
97-98	13.21
98-99	34.33
99-100	27.09
100-101	29.39
101-102	25.08
102-103	25.97
103-104	40.72
104-105	13.60
105-106	31.02
106-107	17.66
107-108	27.14
108-109	24.91
109-110	43.47
110-111	21.23
111-112	28.35
112-113	24.05
113-114	23.16
114-115	13.71
115-116	22.41

Kadastras:	vietovė	Kauno m.	blokas	sklypas
	Žemės sklypo	kadastras Nr. 1 9 0 1 0 2 4 5		319
Gatvė, namo Nr.	prie Kiaunių			
Kaimas (miestelis)				
Seniūnija	Panemunės			
Miestas (rajonas)	Kauno			
Apskritis	Kauno			

Gretimybė	Gretimo žemės sklypo kadastras Nr.	Pastabos
1-3	1901/0245:277	
3-14		4 m pločio kelias
14-34		valstybinė žemė
34-96		upė Nemunas
96-130-1		valstybinė žemė

ŽEMĖS SKLYPO RIBOS
PAŽYMĖTOS KADASTRO ŽEMĖLAPYJE
2015 m. 12 mėn. 09 d.
VI Registrų centras, Kauno regionas
Kauno miesto savivaldybės administracija

Vyresnioji kadastrų specialistė
Aušra Bakanavičiūtė

Kauno miesto savivaldybės administracijos Aplinkos ūkio skyriaus vyriausioji specialistė
Aleksandras Beliauskas
2015-03-03

Su paženkintomis vietovėse žemės sklypo ribomis, aprašytomis 2008-03-12 ir 2014-08-07 žemės sklypo paženklinimo-parodymo akte, ir nustatyti plotų sutinku:
Žemės savininkas (naudotojas):

Kauno miesto savivaldybė (parašas) (data)

Nacionalinės žemės tarnybos prie Žemės ūkio ministerijos
miesto skyrius
Patikrinęs: **Dalia Macionienė**
Suderino: **Alma Bartosevičienė**
(parašas) (parašas) (vardas, pavardė) (data)
2015-04-17
2015-04-17

V.I. Valstybinis miškotvarkos institutas
LICENCIJOS NR.G-804-(545) IŠDUOTA 2008.09.25

Pareigos	Parašas	Vardas, pavardė	Data
Le.pakvyliaus vedėjas	<i>[Signature]</i>	Alma Bartosevičienė	2014-08-28
Jaunesn. specialistas	<i>[Signature]</i>	Vaidas Rozenbergas	2014-08-28

ŽEMĖS SKLYPO PLANAS M 1:2000

Sklypo plotas 100685 m²

Žemės sklypo kadastro Nr. 19010245

KOORDINACIŲ ŽINIARAŠTIS

načių sistema LKS-94

to Nr.	Kodas	X	Y	Taško Nr.	Kodas	X	Y
4	R	6082788.87	499226.28	39	R	6082937.12	499293.87
5	R	6082837.52	499191.83	40	R	6082930.13	499293.25
6	R	6082864.52	499206.54	41	R	6082916.38	499290.25
7	R	6082867.59	499208.21	42	R	6082910.00	499290.12
8	R	6082876.08	499190.94	43	R	6082905.37	499292.12
9	R	6082879.09	499180.11	44	R	6082901.75	499296.88
10	R	6082894.51	499155.31	45	R	6082899.37	499303.00
11	R	6082912.28	499129.10	46	R	6082896.62	499306.63
12	R	6082931.03	499120.70	47	R	6082892.38	499309.25
13	R	6082949.21	499115.12	48	R	6082871.00	499314.75
14	R	6082954.34	499115.20	49	R	6082863.00	499314.88
15	R	6082966.75	499117.18	50	R	6082828.75	499306.88
16	R	6082980.43	499120.38	51	R	6082822.87	499306.38
17	R	6082991.19	499124.10	52	R	6082820.13	499307.00
18	R	6083003.13	499111.20	53	R	6082818.81	499309.13
19	R	6082975.30	499084.49	54	R	6082819.19	499311.56
20	R	6082973.89	499070.19	55	R	6082820.62	499313.37
21	R	6082997.62	499064.22	56	R	6082822.87	499314.75
22	R	6083024.03	499070.38	57	R	6082827.12	499318.12
23	R	6083051.54	499091.52	58	R	6082829.06	499320.63
24	R	6083073.06	499101.48	59	R	6082829.44	499322.75
25	R	6083103.24	499069.90	60	R	6082827.97	499324.31
26	R	6083115.43	499066.08	61	R	6082825.50	499324.88
27	R	6083123.75	499078.84	62	R	6082810.38	499321.87
28	R	6083106.21	499114.55	63	R	6082802.25	499318.38
29	R	6083088.11	499130.41	64	R	6082798.75	499315.62
30	R	6083087.40	499145.58	65	R	6082796.50	499311.62
31	R	6083067.97	499157.61	66	R	6082795.75	499307.00
32	R	6083046.43	499187.79	67	R	6082795.75	499289.00
33	R	6083030.30	499193.69	68	R	6082794.75	499285.25
34	R	6083023.33	499209.54	69	R	6082792.00	499283.25
35	R	6083073.42	499217.03	70	R	6082788.13	499282.38
36	R	6083121.12	499266.38	71	R	6082706.87	499286.50
37	R	6083123.95	499269.31	72	R	6082687.63	499285.37
38	R	6083121.11	499268.50	73	R	6082658.75	499277.50
	R	6083072.93	499267.84	74	R	6082648.87	499276.25
	R	6083042.50	499272.50	75	R	6082577.25	499277.25
	R	6082943.37	499293.25	76	R	6082532.13	499280.25

SKLYPO CENTRO KOORDINATĖS

Koordinatų sistema	Koordinatės X/Y	Planseto nomenklatura
Valstybinė LKS-1994	X=6082592.609 Y=499291.63	59/36
Žiniaraštį sudarė	Vaidas Rozenbergas Nr. 2M-M-1639 (parašas) (vardas ir pavardė)	2014-06-26 (data)

Ištrauka iš Lietuvos Administracinių teisių pažeidimų kodekso:

47 straipsnis. Pastovių žemėnaudos riboženklų sunaikinimas arba gadinimas - užtraukia baudą nuo dviejų šimtų penkiasdešimties iki penkių šimtų litų.

L. e. p. Geodezijos skyriaus vedėja
Alejma Bartosevičienė

Taško Nr.	Kodas	X	Y	Taško Nr.	Kodas	X	Y
77	R	6082475.25	499287.87	116	R	6082168.02	499307.50
78	R	6082409.25	499299.25	117	R	6082173.57	499324.27
79	R	6082398.00	499302.75	118	R	6082198.32	499313.13
80	R	6082392.00	499306.25	119	R	6082208.67	499335.79
81	R	6082384.00	499315.50	120	R	6082248.40	499318.16
82	R	6082366.50	499346.50	121	R	6082268.16	499310.41
83	R	6082354.25	499361.25	122	R	6082294.55	499300.06
84	R	6082328.75	499381.00	123	R	6082352.04	499286.77
85	R	6082295.25	499402.50	124	R	6082374.18	499277.38
86	R	6082236.75	499434.38	125	R	6082508.79	499257.73
87	R	6082222.50	499443.50	126	R	6082643.35	499254.06
88	R	6082209.12	499456.12	127	R	6082699.26	499241.81
89	R	6082196.62	499471.50	128	R	6082754.67	499261.16
90	R	6082175.50	499513.75	129	R	6082754.93	499238.00
91	R	6082162.13	499543.87	130	R	6082766.78	499231.10
92	R	6082157.75	499551.75				
93	R	6082152.38	499557.75				
94	R	6082145.25	499562.75				
95	R	6082140.71	499564.08				
96	R	6082134.41	499555.60				
97	R	6082122.24	499520.87				
98	R	6082144.88	499506.81				
99	R	6082092.72	499464.43				
100	R	6082091.02	499454.27				
101	R	6082085.93	499437.53				
102	R	6082063.28	499427.53				
103	R	6082057.52	499413.79				
104	R	6082045.22	499418.89				
105	R	6082026.83	499397.42				
106	R	6082008.28	499359.10				
107	R	6081992.11	499334.74				
108	R	6082004.00	499328.99				
109	R	6082034.30	499345.12				
110	R	6082054.56	499363.11				
111	R	6082082.31	499382.81				
112	R	6082097.85	499372.53				
113	R	6082099.29	499346.60				
114	R	6082136.94	499331.08				
115	R	6082137.92	499317.52				

DUOMENYS APIE ŽEMĖS NAUDOJIMO APRIBOJIMUS

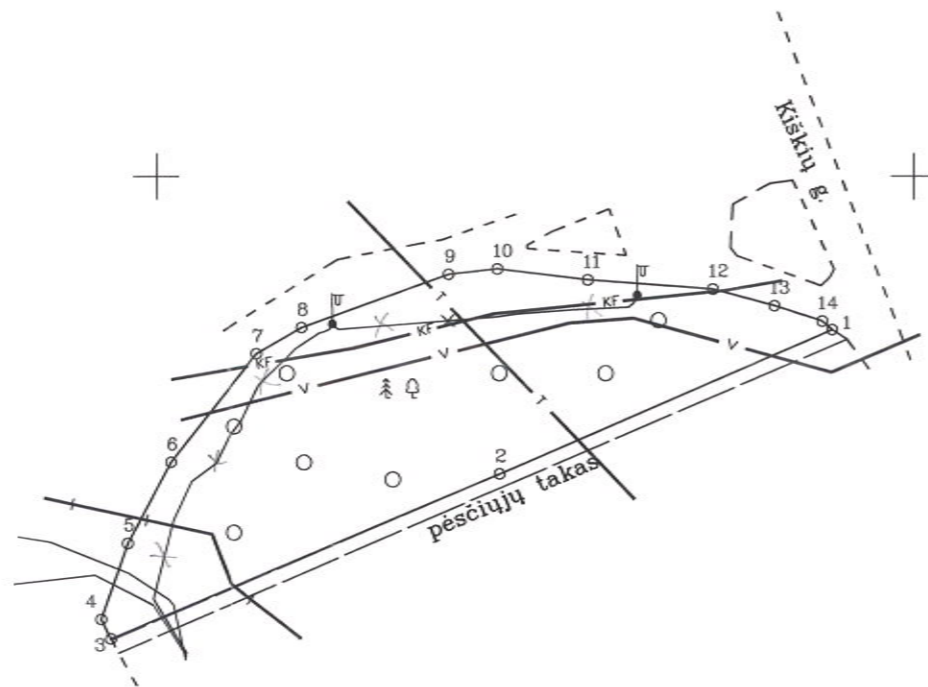
Eil. Nr.	Kodas	Apribojimai	Žemės plotas, ha
1	20	XX-Žemėnaudos riboženklų (vandenvečių) sanitarinės apsaugos zonos	9.9621
2	43	XLIII-Ornitologiniai draustiniai	3.8473
3	26	XXVI-Miško naudojimo apribojimai	10.0352
4	6	VI-Elektros linijų apsaugos zonos	0.3811
5	63	XXIX-Paviršinio vandens telkinių apsaugos zonos	10.0685
6	64	XXIX-Paviršinio vandens telkinių pakrantės apsaugos juostos	4.7410

Žemės sklypo išdėstymo schema



ŽEMĖS SKLYPO PLANAS M 1:1000

Sklypo plotas 1986 m²



Kadastro:	vietovė	Kauno m.				blokas				sklypas	
	Žemės sklypo	kadastro Nr.	1	9	0	1	0	1	1	6	9
							0	2	4	6	

Gatvė, namo Nr.	prie Kiškių g.	<i>Algima Bartosevičienė</i>
Kaimas (miestelis)		L. e. p. Geodezijos skyriaus vedėja
Seniūnija	Panemunės	Algima Bartosevičienė
Miestas (rajonas)	Kauno	2014-05-28
Apskritis	Kauno	

Gretimybė	Gretimo žemės sklypo kadastro Nr.	Pastabos
1-3		pėsčiųjų takas
3-1		privažiavimas

ŽEMĖS SKLYPO RIBOS PAŽYMĖTOS KADASTRO ŽEMĖLAPYJE
 2014 m. 06 mėn. 12 d.
 VĮ Registrų centro Kauno filialas
 Vyresnioji kadastro specialistė
Aušra Bakanauskienė

Su paženklintomis vietovėse žemės sklypo ribomis, aprašytais 2013 m. 01 . . . mėn. 28 d. žemės sklypo paženklinimo-parodymo akte, ir nustatytu plotu sutinku Žemės savininkas (naudotojas):

Kauno miesto savivaldybė
 (vardas, pavardė) (parašas) (data)

Kauno Nacionalinė žemės tarnyba prie Žemės ūkio ministerijos
 miesto skyrius
 Patikrino: *Inga Kelmickienė* Skyriaus vedėjos pavaduotoja
 Suderino: *Algima Bartosevičienė* (parašas) (vardas, pavardė) (data)

Gretimybė	Atstumas
1-2	47.81
2-3	55.69
3-4	2.86
4-5	10.61
5-6	12.11
6-7	18.24
7-8	6.85
8-9	20.64
9-10	6.46
10-11	12.00
11-12	16.59
12-13	8.38
13-14	6.63
14-1	1.74

499200
 48081800

V.Į. Valstybinis miškotvarkos institutas
 LICENCIJOS NR.G -804-(545) IŠDUOTA 2008.09.25

Pareigos	Parašas	Vardas, pavardė	Data
l.e.p. skyriaus vedėja	<i>Algima Bartosevičienė</i>	Algima Bartosevičienė	2014-01-16
vyresn. specialistė	<i>Lorteta Andriušienė</i>	Lorteta Andriušienė	2014-01-16

ŽEMĖS SKLYPO PLANAS M 1:1000

Sklypo plotas 1986 m²

Žemės sklypo kadastro Nr. 1 9 0 1 0 1 1 6 9

KOORDINAČIŲ ŽINIARAŠTIS

Algima Bartosevičienė
2014-05-28

Koordinacijų sistema LKS-94							
Taško Nr.	Kodas	X	Y	Taško Nr.	Kodas	X	Y
1	R	6081879.78	499189.21				
2	R	6081860.78	499145.34				
3	R	6081839.06	499094.06				
4	R	6081841.63	499092.80				
5	R	6081851.65	499096.28				
6	R	6081862.34	499101.97				
7	R	6081876.64	499113.29				
8	R	6081880.08	499119.21				
9	R	6081887.10	499138.62				
10	R	6081887.81	499145.04				
11	R	6081886.37	499156.95				
12	R	6081885.14	499173.49				
13	R	6081882.94	499181.58				
14	R	6081880.91	499187.89				

Duomenys apie žemės naudojimo apribojimus			
Eil. Nr.	Kodas	Apribojimai	Žemės plotas, m ²
1	2	3	4
1	26	26 - XXVI-Miško naudojimo apribojimai	1986
2	33	33 - XXXIII-Rekreacinės teritorijos	1986
3	1	1 - I-Rysių linijų apsaugos zonos	115
4	6	6 - VI-Elektros linijų apsaugos zonos	203
5	9	9 - IX-Dujotiekių apsaugos zonos	172
6	49	49 - XLIX-Vandentiekio, lietaus ir fekalinės kanalizacijos tinklų ir įrenginių apsaugos zonos	1365
7	29	29 - XXIX-Paviršinio vandens telkinių apsaugos zonos ir pakrantės apsaugos juostos	1038

SKLYPO CENTRO KOORDINATĖS

Koordinacijų sistema	Koordinatės X/Y
Valstybinė LKS-1994	X=6081869 Y=499135
Žiniaraštį sudarė <i>Algima Bartosevičienė</i> (vardas ir pavardė)	Nr. 2M-M-1717 (kvalifikacijos pažymėjimo Nr.)
	2014-01-16 (data)

Ištrauka iš Lietuvos Administracinių teisių pažeidimų kodekso:

47 straipsnis. Pastovių žemėnaudos riboženklų sunaikinimas arba gadinimas - užtraukia baudą nuo dviejų šimtų penkiasdešimties iki penkių šimtų litų.

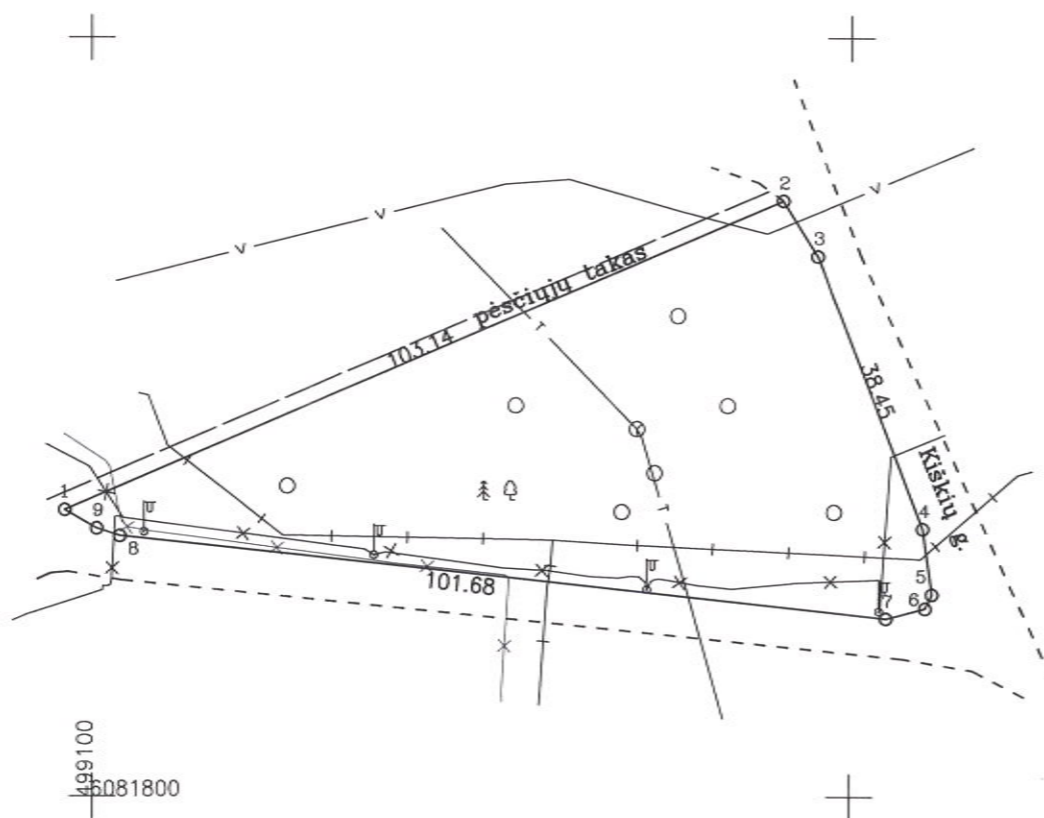
Žemės sklypo išdėstymo schema



ŽEMĖS SKLYPO PLANAS M 1:1000

Sklypo plotas 3295 m²

44/16552321



Gretimybė	Atstumas
2-3	8.59
4-5	8.73
5-6	2.08
6-7	5.32
8-9	3.21
9-1	4.87

Kadastras:	vietovė	Kauno m.				blokas	sklypas
Žemės sklypo kadastro Nr.		1	9	0	1	0	116
Gatvė, namo Nr.		prie Kiškių g.					
Kaimas (miestelis)		Vaikasienė					
Seniūnija		Panemunės					
Miestas (rajonas)		Kauno					
Apskritis		Kauno					

Gretimybė	Gretimo žemės sklypo kadastro Nr.	Pastabos
1-2		pėsčiųjų takas
2-5		Kiškių g.
5-1		privažiavimas

ŽEMĖS SKLYPO RIBOS
PAŽYMĖTOS KADASTRO ŽEMĖLAPYJE
2014 m. 04 mėn. 07 d.
VI Registrų centro Kauno Filialas
(pareigos) (parašas) (vardas, pavardė)
Kadastrų eksperte
Nijolė Vaikasienė

Su paženklintomis vietovėse žemės sklypo ribomis, aprašytomis 2013 . m. 01 . mėn. 28 d. žemės sklypo paženklinimo-parodymo akte, ir nustatytu plotu sutinku:
Žemės savininkas (naudotojas):
Kauno miesto savivaldybė (parašas) (data)

Nacionalinė žemės tarnyba prie Žemės ūkio ministerijos
Kauno miesto skyrius
Patikrino: vyr. spec. Lina Aniūnienė
Suderino: (parašas) (vardas, pavardė) Aina Markučkienė
Nacionalinė žemės tarnyba prie Žemės ūkio ministerijos
Kauno miesto skyrius
2014-05-07
2014-05-05
(data) (data)

V.Į. Valstybinis miškotvarkos institutas
LICENCIJOS NR.G -804-(545) IŠDUOTA 2008.09.25
Pareigos Parašas Vardas, pavardė Data
I.e.p. skyriaus vedėja Algima Bartosevičienė 2014-01-16
vyresn. specialistė Loreta Andriušienė 2014-01-16
A.V.

ŽEMĖS SKLYPO PLANAS M 1:1000

Sklypo plotas 3295 m²

Žemės sklypo kadastro Nr. 19010116 10 Kadastro eksp. Nijolė Vaikasiene

KOORDINACIŲ ŽINIARASTIS

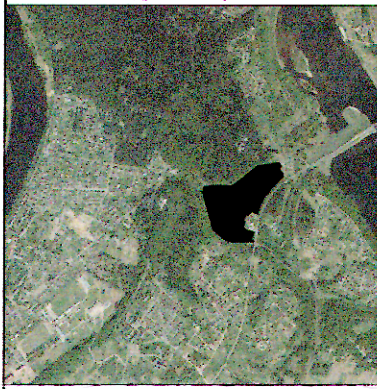
246
2014 04 09

Koordinacių sistema LKS-94							
Taško Nr.	Kodas	X	Y	Taško Nr.	Kodas	X	Y
1	R	6081837.74	499096.40				
2	R	6081878.52	499191.14				
3	R	6081871.22	499195.67				
4	R	6081835.37	499209.57				
5	R	6081826.73	499210.82				
6	R	6081824.86	499209.92				
7	R	6081823.52	499204.77				
8	R	6081834.30	499103.66				
9	R	6081835.29	499100.61				
SKLYPO CENTRO KOORDINATĖS							
Koordinacių sistema				Koordinatės X/Y			
Valstybinė LKS-1994				X=6081846 Y=499166			
Žiniaraštį sudarė		Algima Bartosevičienė		Nr. 2M-M-1717		2014-01-16	
		(vardas ir pavardė)		(kvalifikacijos pažymėjimo Nr.)		(data)	

Duomenys apie žemės naudojimo apribojimus			
Eil. Nr.	Kodas	Apribojimai	Žemės plotas, m ²
1	2	3	4
1	6	6 - VI-Elektros linijų apsaugos zonos	278
2	26	26 - XXVI-Miško naudojimo apribojimai	3295
3	33	33 - XXXIII-Rekreacinės teritorijos	3295
4	9	9 - IX-Dujotiekių apsaugos zonos	960
5	1	1 - I-Rysių linijų apsaugos zonos	181
6	29	29 - XXIX-Paviršinio vandens telkinių apsaugos zonos ir pakrantės apsaugos juostos	2536
7	49	49 - XLIX-Vandentiekio, lietaus ir fekalinės kanalizacijos tinklų ir įrenginių apsaugos zonos	92

Ištrauka iš Lietuvos Administracinių teisų pažeidimų kodekso:

47 straipsnis. Pastovių žemėnaudos riboženklų sunaikinimas arba gadinimas - užtraukia baudą nuo dviejų šimtų penkiasdešimties iki penkių šimtų litų.



ŽEMĖS SKLYPO PLANAS M 1:2000

Sklypo plotas 137306 m²

44/1756289

Kadastras:	vietovė	Kauno m.	blokas	sklypas
	Žemės sklypo	kadastras Nr. 1 9 0 1 0 2 4 6		11

Gatvė, namo Nr.	prie Vaisvydavo pl.
Kaimas (miestelis)	
Seniūnija	Panemunės
Miestas (rajonas)	Kauno
Apskritis	Kauno

Gretimybė	Gretimio žemės sklypo kadastras Nr.	Pastabos
1-9	1901-7001-0029	Raudonojo Kryžiaus g.
9-11		valstybės žemė
11-12		4 m pločio kelias
12-14		valstybės žemė
14-20	4400-0409-8833	Pietinis lankstas
20-21	1901/0246:7	
21-29		valstybės žemė
29-36	4400-0409-8833	Pietinis lankstas
36-38		valstybės žemė
38-50-1	4400-1155-2020	Vaisvydavo pientas

Linijų anotacijų lentelė

Gretimybė	Atstumas
2-3	20.42
4-5	21.26
6-7	23.20
10-11	21.97
11-12	21.24
14-15	1.92
19-20	16.85
21-22	19.50
22-23	20.19
23-24	13.08
25-26	20.72
29-30	8.50
31-32	3.75
32-33	8.35
33-34	6.39
34-35	7.01
35-36	4.02
36-37	2.82
37-38	28.55
38-39	26.20
49-50	23.14
50-1	11.68



ŽEMĖS SKLYPO RIBOS
PAŽYMĖTOS KADASTRO ŽEMELAPYJE
2014 m. 12 mėn. 04 d.
VI Registracijos Kauno Filialas
(pareiḡos) (vardas, pavardė)
Kadastras eksperte
Nijolė Vaikastienė

Su paženklintomis vietovėse žemės sklypo ribomis, aprašytais 2008-03-07 ir 2014-08-06 žemės sklypo paženklinimo-parodymo akte, ir nustatyti plotu sutinku:
Žemės savininkas (naudotojas):

Kauno miesto savivaldybė
(vardas, pavardė) (parašas) (data)

Nacionalinė žemės tarnyba prie Ūkio ministerijos
... Kauno miesto skyrius
Patikrino: vyr. spec. Lina Aniūnienė
Suderino: (parašas) (vardas, pavardė) (data)
Skyriaus vedėjo pavaduotoja
Alma Markucki

VĮ Valstybinis miškotvarkos institutas
LICENCIJOS NR.G -804-(545) IŠDUOTA 2008.09.25

Pareigos	Parašas	Vardas, pavardė	Data
le.p.skyriaus vedėja	<i>[Signature]</i>	Algima Bartosevičienė	2014-09-15
jaunesn. specialistas	<i>[Signature]</i>	Vaidas Rozenbergas	2014-09-15

ŽEMĖS SKLYPO PLANAS M 1:2000


Sklypo plotas 137306 m²

Žemės sklypo kadastro Nr. 1 9 0 1 0 2 4 6

KOORDINACIŲ ŽINIARAŠTIS

Koordinacijų sistema LKS-94							
Taško Nr.	Kodas	X	Y	Taško Nr.	Kodas	X	Y
1	R	6081571.38	498825.87	39	R	6081212.43	499092.53
2	R	6081575.79	498888.06	40	R	6081212.53	499052.04
3	R	6081581.66	498907.62	41	R	6081211.03	499016.05
4	R	6081577.66	499006.61	42	R	6081220.83	498975.46
5	R	6081585.54	499026.36	43	R	6081236.93	498947.06
6	R	6081654.01	499110.62	44	R	6081283.72	498894.67
7	R	6081668.64	499128.63	45	R	6081312.61	498876.18
8	R	6081710.81	499180.53	46	R	6081363.00	498869.08
9	R	6081727.15	499284.87	47	R	6081458.68	498839.68
10	R	6081726.41	499318.01	48	R	6081507.15	498826.86
11	R	6081707.55	499329.27	49	R	6081537.27	498818.89
12	R	6081695.46	499311.81	50	R	6081559.91	498823.68
13	R	6081669.36	499332.37				
14	R	6081639.15	499342.66				
15	R	6081638.13	499341.03				
16	R	6081584.00	499282.11				
17	R	6081511.49	499220.19				
18	R	6081445.97	499187.90				
19	R	6081414.01	499175.08				
20	R	6081397.23	499173.55				
21	R	6081416.18	499140.30				
22	R	6081401.43	499127.55				
23	R	6081386.75	499113.69				
24	R	6081395.13	499103.65				
25	R	6081353.02	499073.84				
26	R	6081340.13	499090.06				
27	R	6081309.88	499075.76				
28	R	6081282.00	499102.96				
29	R	6081271.42	499149.69				
30	R	6081262.92	499149.40				
31	R	6081236.16	499132.98				
32	R	6081232.49	499132.19				
33	R	6081224.20	499133.22				
34	R	6081219.88	499137.93				
35	R	6081216.12	499143.85				
36	R	6081215.55	499147.83				
37	R	6081212.78	499147.28				
38	R	6081212.93	499118.73				

SKLYPO CENTRO KOORDINATĖS	
Koordinacijų sistema	Koordinatės X/Y
Valstybinė LKS-1994	X=6081475 Y=499059

Žiniaraštį sudarė	 (parašas)	Vaidas Rozenbergas Nr. 2M-M-1639 (vardas ir pavardė)	2014-09-15 (data)
-------------------	--	---	----------------------

DUOMENYS APIE ŽEMĖS NAUDOJIMO APRIBOJIMUS			
Eil. Nr.	Kodas	Apribojimai	Žemės plotas, ha
1	26	XXVI-Miško naudojimo apribojimai	13.5705
2	33	XXXIII-Rekreacinės teritorijos	13.7306
3	63	XXIX-Paviršinio vandens telkinų apsaugos zonos	3.1844
4	1	I-Ryšių linijų apsaugos zonos	0.0507
5	6	VI-Elektros linijų apsaugos zonos	0.0141

Ištrauka iš Lietuvos Administracinių teisių pažeidimų kodekso:

47 straipsnis. Pastovių žemėnaudos riboženklų sunaikinimas arba gadinimas - užtraukia baudą nuo dviejų šimtų penkiasdešimties iki penkių šimtų litų.

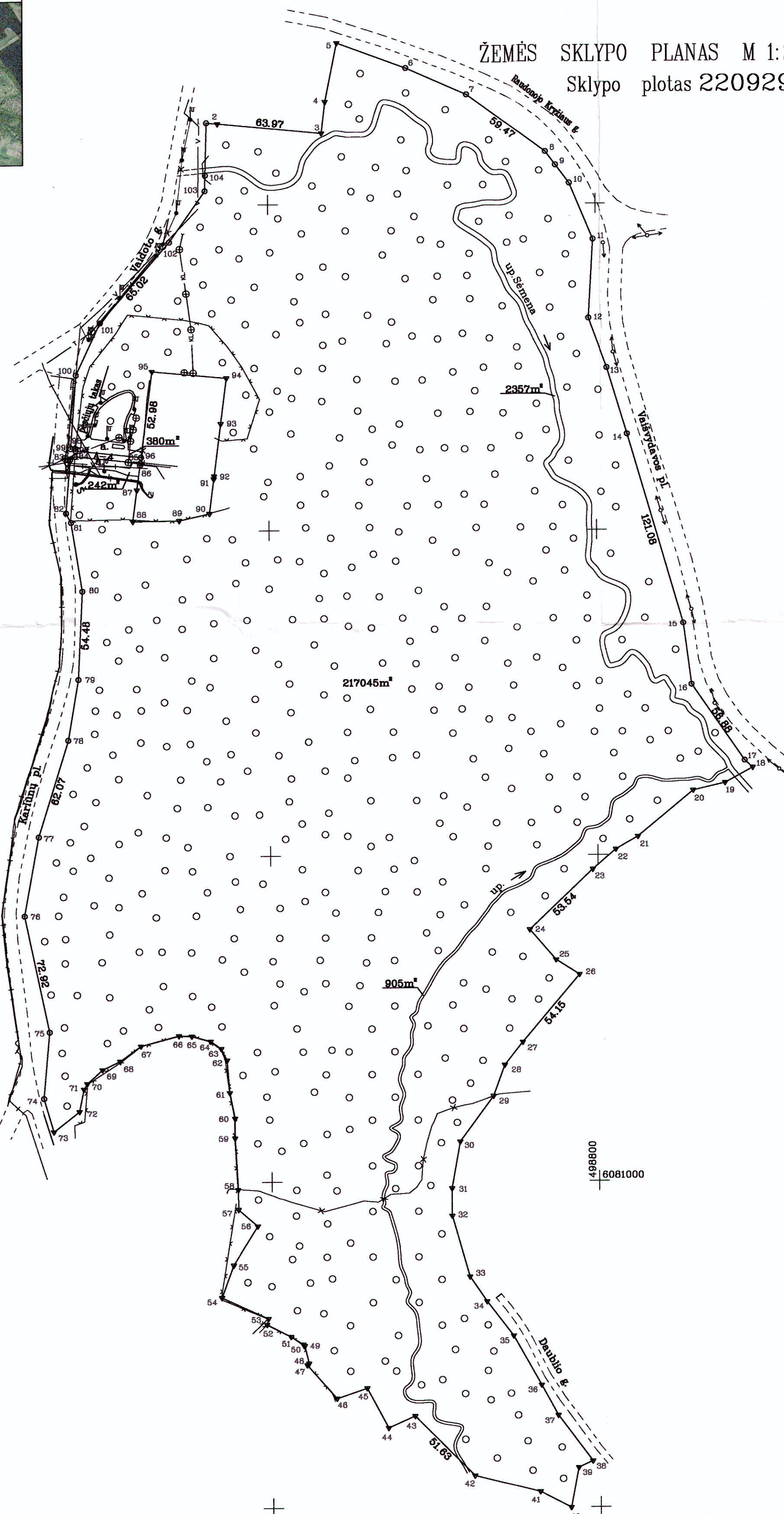


ŽEMĖS SKLYPO PLANAS M 1:2000

Sklypo plotas 220929 m²

Linijų anotacijų lentelė

Gretimybė	Atstumas
1-2	6.70
3-4	19.39
4-5	36.62
5-6	44.73
6-7	40.40
8-9	10.31
9-10	13.94
10-11	37.35
11-12	48.38
12-13	32.49
13-14	42.48
15-16	38.35
17-18	6.56
18-19	13.29
19-20	20.07
20-21	43.97
21-22	15.62
22-23	18.74
24-25	24.46
25-26	16.89
27-28	17.85
28-29	20.26
29-30	34.53
30-31	29.15
31-32	16.84
32-33	38.91
33-34	18.44
34-35	26.57
35-36	34.87
36-37	21.19
37-38	35.05
38-39	9.49
39-40	24.85
40-41	21.19
41-42	41.24
43-44	17.86
44-45	27.61
45-46	19.49
46-47	27.35
47-48	1.45
48-49	11.25
49-50	11.17
50-51	8.84
51-52	16.44
52-53	3.73
53-54	31.30
54-55	21.14
55-56	28.25
56-57	15.50
57-58	12.18
58-59	31.81
59-60	12.03
60-61	16.07
61-62	20.03
62-63	7.88
63-64	7.93
64-65	11.93
65-66	7.84
66-67	24.01
67-68	15.70
68-69	12.02
69-70	12.86
70-71	3.87
71-72	13.99
72-73	20.00
73-74	21.31
74-75	40.87
75-77	49.18
78-79	37.69
80-81	42.79
81-82	6.42
82-83	33.10
83-84	3.38
84-85	40.79
85-86	1.44
86-87	15.37
87-88	19.52
88-89	28.30
89-90	19.00
90-91	21.48
91-92	1.79
92-93	32.34
93-94	28.16
94-95	45.61
96-97	40.31
97-98	1.30
98-99	3.07
99-100	45.22
100-101	35.16
102-103	38.17
103-104	9.59
104-1	32.09



11/176886

Kadastras:	vietovė	Kauno m.	blokas	sklypas
	Žemės sklypo kadastro Nr.	1 9 0 1 0 2 4 7		272

Galvė, namo Nr.	prie Vaišvydavo pl.
Kaimas (miestelis)	
Seniūnija	Panemunės
Miestas (rajonas)	Kauno
Apkritis	Kauno

Gretimybė	Gretimo žemės sklypo kadastro Nr.	Pastabos
1-2		valstybine žeme
2-5	1901/0247:127	
5-11	1901/7001:29	
11-18	4400-1155-2020	
18-34		valstybine žeme
34-38		Daublio g.
38-46		valstybine žeme
46-47	1901/0247:228	
47-52	1901/0247:128	
52-53		valstybine žeme
53-54	1901/0247:128	
54-58		valstybine žeme
58-73	1901/0247:128	
73-74	1901/7001:31	
74-84	4400-1252-2482	
84-85		4 m pločio kelias
85-86	1901/0247:169	
86-87		valstybine žeme
87-91	1901/0247:170	
91-93	1901/0247:92	
93-96	1901/0247:169	
96-97		4 m pločio kelias
97-101	4400-1252-2482	
101-1	4400-0445-8230	

ŽEMĖS SKLYPO RIBOS
PAŽYMĖTOS KADASTRO ŽEMELAPYJE
2011 m. 01 mėn. 27 d. Vyresnjoji kadastro specialistė
VĮ Registrų centras Kauno Filialas
(parašas) (vardas, pavardė) Eglė Truskauskienė

Su paženkintomis vietovėse žemės sklypo ribomis, aprašytomis 2008-03-06 ir 2014-08-06 žemės sklypo paženklinimo-parodymo akte, ir nustatyti plotų sutinku:
Žemės savininkas (naudotojas):

Kauno miesto savivaldybė (parašas) (data)

Nacionalinės žemės tarnybos prie Žemės ūkio ministerijos
Kauno miesto skyrius
Patikrinęs: Inga Kelmickaitė
Suderino: Daiva Ginelkaitė
(parašas) (vardas, pavardė) (data)

V. J. Valstybinis miškotvarkos institutas
LICENCIJOS NR.G-804-(545) IŠDUOTA 2008.09.25
Pareigos: Algimantas Bartosevičienė, Vaidas Rozenbergas
Data: 2014-08-17, 2014-08-17

ŽEMĖS SKLYPO PLANAS M 1:2000

Sklypo plotas 220929 m²

Žemės sklypo kadastro Nr. 19010247222

KOORDINAČIŲ ŽINIARAŠTIS

Koordinacijų sistema LKS-94							
Taško Nr.	Kodas	X	Y	Taško Nr.	Kodas	X	Y
1	R	6081650.23	498562.46	39	R	6080824.15	498788.43
2	R	6081649.66	498569.14	40	R	6080799.75	498781.73
3	R	6081643.60	498632.82	41	R	6080809.47	498782.90
4	R	6081662.86	498635.09	42	R	6080819.54	498722.91
5	R	6081698.76	498642.34	43	R	6080856.23	498686.58
6	R	6081683.42	498664.36	44	R	6080849.04	498670.45
7	R	6081667.08	498721.31	45	R	6080873.38	498657.41
8	R	6081632.03	498769.35	46	R	6080867.08	498638.97
9	R	6081623.78	498775.53	47	R	6080887.59	498620.91
10	R	6081612.62	498783.89	48	R	6080888.55	498621.97
11	R	6081578.17	498788.31	49	R	6080899.50	498619.37
12	R	6081529.87	498795.49	50	R	6080900.29	498618.51
13	R	6081499.37	498806.69	51	R	6080905.04	498611.05
14	R	6081458.68	498818.89	52	R	6080912.54	498596.42
15	R	6081342.41	498852.88	53	R	6080916.17	498597.29
16	R	6081304.41	498857.68	54	R	6080929.17	498568.82
17	R	6081257.52	498869.88	55	R	6080949.02	498576.09
18	R	6081253.12	498894.75	56	R	6080973.01	498591.00
19	R	6081243.87	498877.82	57	R	6080983.22	498579.34
20	R	6081239.30	498858.28	58	R	6080995.40	498579.12
21	R	6081211.25	498824.42	59	R	6081027.16	498577.26
22	R	6081203.40	498810.92	60	R	6081039.19	498577.28
23	R	6081191.19	498796.70	61	R	6081054.96	498574.17
24	R	6081154.23	498757.96	62	R	6081074.92	498572.54
25	R	6081135.75	498773.98	63	R	6081081.98	498569.05
26	R	6081126.69	498788.24	64	R	6081086.60	498562.60
27	R	6081085.27	498753.36	65	R	6081089.86	498551.12
28	R	6081071.31	498742.24	66	R	6081090.18	498543.29
29	R	6081052.29	498735.26	67	R	6081083.94	498520.11
30	R	6081024.45	498714.83	68	R	6081074.87	498507.44
31	R	6080995.75	498709.73	69	R	6081069.54	498496.57
32	R	6080978.91	498709.79	70	R	6081060.98	498487.24
33	R	6080941.47	498720.40	71	R	6081057.69	498485.21
34	R	6080926.22	498730.76	72	R	6081043.97	498482.45
35	R	6080905.04	498746.97	73	R	6081031.56	498466.77
36	R	6080874.79	498763.91	74	R	6081052.02	498460.81
37	R	6080856.20	498774.07	75	R	6081092.73	498464.44
38	R	6080828.12	498795.05	76	R	6081164.09	498449.46

SKLYPO CENTRO KOORDINATĖS

Koordinacijų sistema	Koordinatės X/Y
Valstybinė LKS-1994	X=6081289 Y=498656

Žiniaraštį sudarė *[parašas]* Vaidas Rozenbergas, Nr. 2M-M-1639, 2014-09-17

Taško Nr.	Kodas	X	Y
77	R	6081212.48	498458.26
78	R	6081271.76	498476.66
79	R	6081308.92	498482.98
80	R	6081363.34	498485.63
81	R	6081405.60	498478.93
82	R	6081411.29	498475.96
83	R	6081444.28	498478.66
84	R	6081446.17	498481.46
85	R	6081442.04	498521.44
86	R	6081440.61	498521.25
87	R	6081425.37	498519.23
88	R	6081406.02	498518.67
89	R	6081406.39	498544.97
90	R	6081410.68	498563.48
91	R	6081431.99	498566.19
92	R	6081433.77	498566.42
93	R	6081465.85	498570.51
94	R	6081493.78	498574.07
95	R	6081498.07	498528.66
96	R	6081445.52	498521.90
97	R	6081449.77	498481.81
98	R	6081451.06	498481.93
99	R	6081450.98	498478.86
100	R	6081496.07	498482.26
101	R	6081527.97	498497.05
102	R	6081577.26	498539.45
103	R	6081608.56	498561.30
104	R	6081618.15	498561.57

DUOMENYS APIE ŽEMĖS NAUDOJIMO APRIBOJIMUS

Eil. Nr.	Kodas	Apribojimai	Žemės plotas, ha
1	6	VI-Elektros linijų apsaugos zonos	0.0630
2	9	IX-Dujotiekių apsaugos zonos	0.0192
3	49	XLIX-Vandentiekio, lietaus ir fekalinės kanalizacijos tinklų ir įrenginių apsaugos zonos	0.2302
4	26	XXVI-Miško naudojimo apribojimai	21.7045
5	33	XXXIII-Rekreacinės teritorijos	22.0929
6	1	I-Ryšių linijų apsaugos zonos	0.0072

Ištrauka iš Lietuvos Administracinių teisių pažeidimų kodekso:

47 straipsnis. Pastovių žemėnaudos riboženklų sunaikinimas arba gadinimas - užtraukia baudą nuo dviejų šimtų penkiasdešimties iki penkių šimtų litų.

ŽEMĖS SKLYPO PLANAS M 1:2000
Sklypo plotas 626264 m²

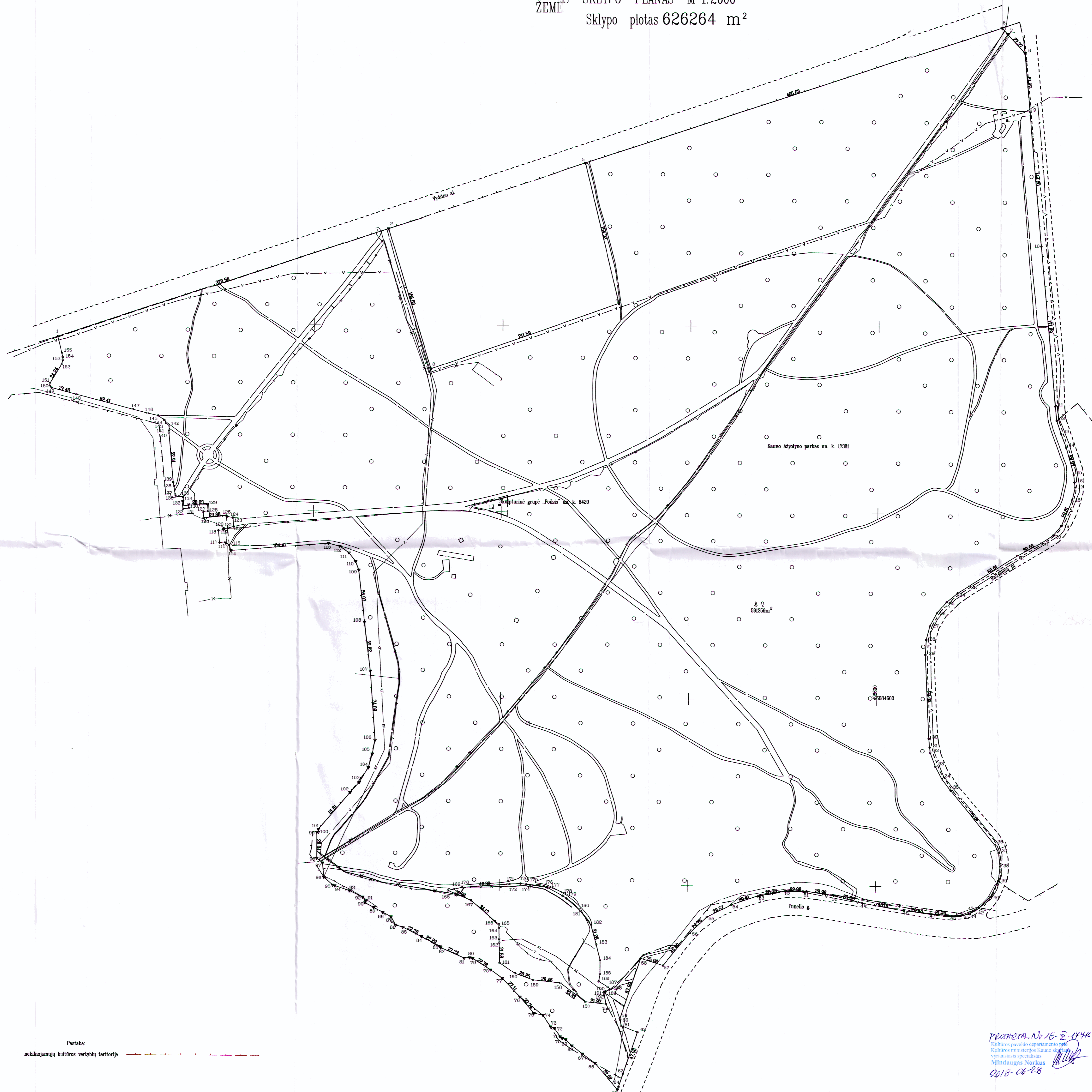


Kadastru	vietovė	Kauno m.	blokas	sklypas
Žemės sklypo kadastru Nr.		1 9 0	0 1 5 6	109

Catvė, namo Nr.	prie Vyčio al. proj. nr. 30
Kaimas (miestelis)	
Seniūnija	Zalakalnis
Miestas (rajonas)	Kauno
Apkritis	Kauno

Greitinys	Greitimo žemės sklypo kadastru Nr.	Pastabas
1-2		4400-0555-5628
2-5	1901/0156:11	
5-6		4400-0555-5628
6-8		valstybinė žemė
8-44		4400-2007-4446
44-65		4400-0435-1196
65-73		valstybinė žemė
73-74	1901/0156:100	
74-76	1901/0156:101	
76-77	1901/0156:23	
77-81	1901/0156:1	
81-82	1901/0156:2	
82-85	1901/0156:92	
85-86	1901/0156:38	
86-88	1901/0156:49	
88-90	1901/0156:43	
90-93	1901/0156:24	
93-94	1901/0156:79	
94-96	1901/0156:80	
96-99		valstybinė žemė
99-114	1901/0156:82	
114-1		valstybinė žemė
156-156	1901/0156:105	

Greitinys	Plotas
1-2	4.19
2-5	8.03
5-6	15.13
6-8	15.19
8-44	10.22
44-65	4.42
65-73	8.49
73-74	13.19
74-76	13.48
76-77	15.04
77-81	15.14
81-82	15.18
82-85	15.30
85-86	15.39
86-88	15.41
88-90	15.41
90-93	15.41
93-94	15.41
94-96	15.41
96-99	15.41
99-114	15.41
114-1	15.41
156-156	15.41



44/2268344

ŽEMĖS SKLYPO RIBOS
PAŽYMĖTOS KADASTRO ŽEMĖLAPYJE
VJ R2018-07-03-01/114
Vyresnioji kadastrų specialistė
Alina Pakerc

Su patenkintomis vietovėje žemės sklypo ribomis, aprašytomis 2008-03-18, 2018-05-15.
žemės sklypo patenkintimo-parodymo akte, ir nustatyti plotų santinku:
Žemės savininkas (naudotojas):
NTI prie ŽŪM
(vardas, pavardė) (pavardė) (data)

Nacionalinės žemės tarnybos prie Žemės ūkio ministerijos
Kauno miesto skyrius
Patikrinęs: *Vytautas Jankus* 2018-07-03
Suderinęs: *Alina Antanavičiūtė* 2018-07-03
(parašas) (pavardė) (vardas, pavardė) (data) (data)
Alina Markuckienė A.V.

V.Į. Valstybinių miškų urėdija
Pramonės pr.11a, LT-51327 Kaunas, tel. (8 37) 490222
e.lp. info@vmmu.lt, įmonės kodas 132340880
įmonė neturi antspaudo
Pareigos: *Alina Markuckienė* Vardas, pavardė: *Markuckienė* Data: 2018-05-17
Cikloje patvirtinti: *Alina Markuckienė* 2018-05-17
A.V.

PROJEKTA. Nr. 16-S-1444
Kultūros paveldo departamento prie
Kultūros ministerijos Kauno skyriaus
specialistė
Vilindaugas Norkus
2018-06-28

Pastaba:
nekilnojamoji kultūros vertybių teritorija

ZEMĖS SKLYPO PLANAS M 1:2000

Sklypo plotas 626264 m²

Zemės sklypo kadastro Nr. 19010158 AK13

KOORDINACIJŲ ŽINIARAŠTIS

Koordinacijų sistema		LKS-94		Koordinacijų sistema		LKS-94	
Taško Nr.	Kodas	X	Y	Taško Nr.	Kodas	X	Y
1	R	6084985.92	495728.37	100	R	6084455.01	496007.49
2	R	6085102.66	496078.09	101	R	6084468.69	496007.49
3	R	6084952.82	496123.82	102	R	6084488.15	496040.76
4	R	6085023.49	498323.26	103	R	6084509.20	496050.25
5	R	6085173.38	498288.55	104	R	6084524.95	496080.14
6	R	6085319.19	498734.93	105	R	6084539.69	496084.27
7	R	6085312.80	498728.75	106	R	6084594.44	496067.04
8	R	6085292.51	498739.08	107	R	6084628.33	496061.54
9	R	6085230.80	498763.37	108	R	6084680.72	496054.84
10	R	6085087.21	498772.29	109	R	6084736.41	496048.34
11	R	6084918.24	498788.05	110	R	6084745.60	496044.95
12	R	6084901.20	498789.68	111	R	6084754.90	496038.05
13	R	6084888.75	498794.37	112	R	6084762.40	496028.05
14	R	6084872.54	498799.83	113	R	6084768.70	496018.15
15	R	6084868.75	498808.05	114	R	6084778.51	496012.19
16	R	6084843.72	498808.84	115	R	6084783.22	495904.15
17	R	6084835.31	498809.45	116	R	6084788.40	495905.00
18	R	6084828.65	498806.65	117	R	6084793.52	495900.09
19	R	6084815.98	498805.37	118	R	6084799.57	495898.91
20	R	6084798.58	498805.37	119	R	6084806.60	495898.91
21	R	6084788.20	498806.77	120	R	6084808.60	495898.91
22	R	6084778.20	498807.59	121	R	6084810.80	495898.91
23	R	6084770.22	498774.59	122	R	6084810.80	495898.91
24	R	6084755.22	498748.61	123	R	6084810.19	495898.91
25	R	6084722.92	498698.03	124	R	6084810.19	495898.91
26	R	6084714.85	498685.34	125	R	6084810.19	495898.91
27	R	6084705.28	498673.83	126	R	6084810.19	495898.91
28	R	6084693.81	498663.85	127	R	6084810.19	495898.91
29	R	6084684.22	498658.11	128	R	6084810.19	495898.91
30	R	6084664.84	498652.34	129	R	6084810.19	495898.91
31	R	6084648.94	498645.50	130	R	6084810.19	495898.91
32	R	6084633.27	498638.22	131	R	6084810.19	495898.91
33	R	6084618.20	498630.14	132	R	6084810.19	495898.91
34	R	6084603.17	498622.58	133	R	6084810.19	495898.91
35	R	6084588.14	498615.18	134	R	6084810.19	495898.91
36	R	6084573.11	498607.87	135	R	6084810.19	495898.91
37	R	6084558.08	498600.57	136	R	6084810.19	495898.91
38	R	6084543.05	498593.26	137	R	6084810.19	495898.91
39	R	6084528.02	498585.95	138	R	6084810.19	495898.91
40	R	6084513.00	498578.64	139	R	6084810.19	495898.91
41	R	6084498.00	498571.33	140	R	6084810.19	495898.91
42	R	6084483.00	498564.02	141	R	6084810.19	495898.91
43	R	6084468.00	498556.71	142	R	6084810.19	495898.91
44	R	6084453.00	498549.40	143	R	6084810.19	495898.91
45	R	6084438.00	498542.10	144	R	6084810.19	495898.91
46	R	6084423.00	498534.79	145	R	6084810.19	495898.91
47	R	6084408.00	498527.48	146	R	6084810.19	495898.91
48	R	6084393.00	498520.17	147	R	6084810.19	495898.91
49	R	6084378.00	498512.86	148	R	6084810.19	495898.91
50	R	6084363.00	498505.55	149	R	6084810.19	495898.91
51	R	6084348.00	498498.24	150	R	6084810.19	495898.91
52	R	6084333.00	498490.93	151	R	6084810.19	495898.91
53	R	6084318.00	498483.62	152	R	6084810.19	495898.91
54	R	6084303.00	498476.31	153	R	6084810.19	495898.91
55	R	6084288.00	498469.00	154	R	6084810.19	495898.91
56	R	6084273.00	498461.69	155	R	6084810.19	495898.91
57	R	6084258.00	498454.38	156	R	6084810.19	495898.91
58	R	6084243.00	498447.07	157	R	6084810.19	495898.91
59	R	6084228.00	498439.76	158	R	6084810.19	495898.91
60	R	6084213.00	498432.45	159	R	6084810.19	495898.91
61	R	6084198.00	498425.14	160	R	6084810.19	495898.91
62	R	6084183.00	498417.83	161	R	6084810.19	495898.91
63	R	6084168.00	498410.52	162	R	6084810.19	495898.91
64	R	6084153.00	498403.21	163	R	6084810.19	495898.91
65	R	6084138.00	498395.90	164	R	6084810.19	495898.91
66	R	6084123.00	498388.59	165	R	6084810.19	495898.91
67	R	6084108.00	498381.28	166	R	6084810.19	495898.91
68	R	6084093.00	498373.97	167	R	6084810.19	495898.91
69	R	6084078.00	498366.66	168	R	6084810.19	495898.91
70	R	6084063.00	498359.35	169	R	6084810.19	495898.91
71	R	6084048.00	498352.04	170	R	6084810.19	495898.91
72	R	6084033.00	498344.73	171	R	6084810.19	495898.91
73	R	6084018.00	498337.42	172	R	6084810.19	495898.91
74	R	6084003.00	498330.11	173	R	6084810.19	495898.91
75	R	6083988.00	498322.80	174	R	6084810.19	495898.91
76	R	6083973.00	498315.49	175	R	6084810.19	495898.91
77	R	6083958.00	498308.18	176	R	6084810.19	495898.91
78	R	6083943.00	498300.87	177	R	6084810.19	495898.91
79	R	6083928.00	498293.56	178	R	6084810.19	495898.91
80	R	6083913.00	498286.25	179	R	6084810.19	495898.91
81	R	6083898.00	498278.94	180	R	6084810.19	495898.91
82	R	6083883.00	498271.63	181	R	6084810.19	495898.91
83	R	6083868.00	498264.32	182	R	6084810.19	495898.91
84	R	6083853.00	498257.01	183	R	6084810.19	495898.91
85	R	6083838.00	498249.70	184	R	6084810.19	495898.91
86	R	6083823.00	498242.39	185	R	6084810.19	495898.91
87	R	6083808.00	498235.08	186	R	6084810.19	495898.91
88	R	6083793.00	498227.77	187	R	6084810.19	495898.91
89	R	6083778.00	498220.46	188	R	6084810.19	495898.91
90	R	6083763.00	498213.15	189	R	6084810.19	495898.91
91	R	6083748.00	498205.84	190	R	6084810.19	495898.91
92	R	6083733.00	498198.53	191	R	6084810.19	495898.91
93	R	6083718.00	498191.22	192	R	6084810.19	495898.91
94	R	6083703.00	498183.91				
95	R	6083688.00	498176.60				
96	R	6083673.00	498169.29				
97	R	6083658.00	498161.98				
98	R	6083643.00	498154.67				
99	R	6083628.00	498147.36				

Duomenys apie žemės naudojimo apribojimus

eil. Nr.	Kodas	Apribojimai	Žemės plotas, m ²
1	6	3	4
2	19	elektros linijų apsaugos zonos	2325
3	49	nekilnojamojo kultūros vertybių teritorija ir apsaugos zonos	623122
4	85	vandentiekio linijose ir šalinimo kanalizacijos tinklų ir įrenginių apsaugos zonos	13367
5	28	aerodromo apsaugos zonos	626264
6	33	miško naudojimo apribojimai	591259
		rekreacinės teritorijos	626264

SKLYPO CENTRO KOORDINATĖS		
Koordinacijų sistema	Koordinatės X/Y	Planšetės nomenklatūra
Sistema, kurioje vykdyti matavimai	X=6084786 Y=498364	59/36
Valstybinė LKS-1994	X=6084786 Y=498364	59/36
Žiniaraščių sudarė		

Atkreipiant dėmesį į Lietuvos Administracinių teisių pažeidimų kodeksą:
112 straipsnis. Pastovių žemės naudojimo ribose, ribose, ribose ar gadinimas - užtraukti baudą nuo šimto iki vieno šimto keturių šimtų eurų.

Žemės sklypo išdėstymo schema

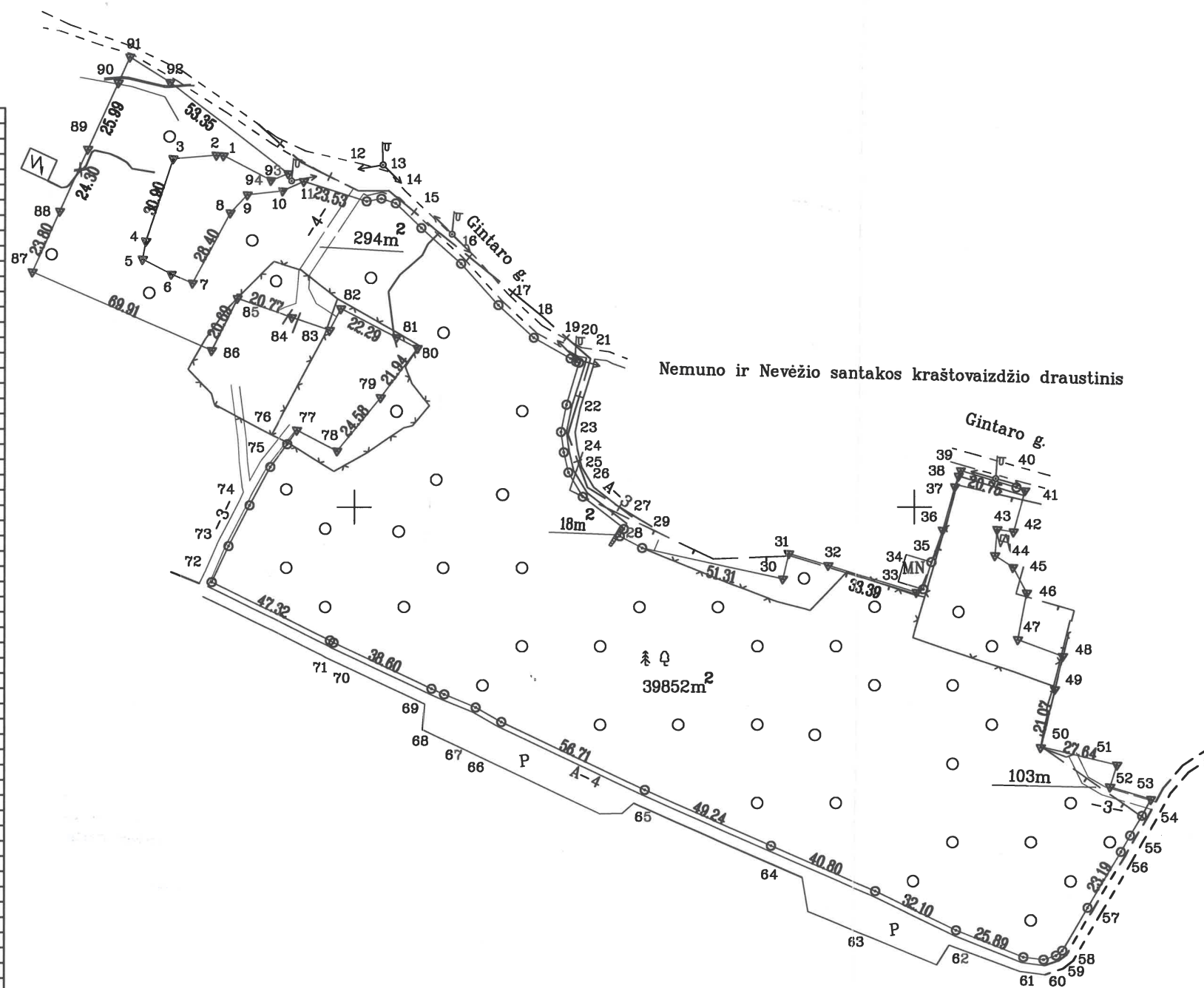


ŽEMĖS SKLYPO PLANAS M 1:2000

Sklypo plotas 40267 m²

488000
6086200

Linijų anotacijų lentelė	
Gretimybė	Atstumas
91-92	18.88
93-94	8.73
94-1	19.11
1-2	2.51
2-3	15.35
4-5	6.52
5-8	11.47
6-7	8.20
8-9	8.93
9-10	12.77
10-11	8.28
12-13	5.37
13-14	5.35
14-15	12.87
15-16	19.04
16-17	19.91
17-18	17.18
18-19	15.15
19-20	2.30
20-21	1.07
21-22	15.70
22-23	9.90
23-24	7.36
24-25	7.39
25-26	10.08
26-27	18.87
27-28	3.15
28-29	8.94
30-31	9.33
31-32	14.81
33-34	2.68
34-35	10.15
35-36	12.07
36-37	18.09
37-38	4.07
38-39	2.12
40-41	3.32
41-42	15.22
42-43	5.91
43-44	9.34
44-45	7.73
45-46	10.37
46-47	18.93
47-48	18.98
48-49	12.13
49-50	8.22
50-51	15.39
51-52	8.73
52-53	8.29
53-54	8.74
54-55	17.78
55-56	2.78
56-57	4.64
57-58	7.23
58-59	10.51
59-60	12.09
60-61	4.92
61-62	1.49
62-63	14.18
63-64	16.45
64-65	15.55
65-66	10.24
66-67	8.10
67-68	18.20
68-69	8.39
69-70	8.65
70-71	14.29
71-72	10.10



Kadastro:	vietovė	Kauno m.	blokas	sklypas
Žemės sklypo kadastro Nr.:			1 9 0 1 0 0 3 8	2116
Gatvė, namo Nr.	Proj.Nr.316 Prie Gintaro g.			
Kaimas (miestelis)				
Seniūnija	Vilijampolės			
Miestas (rajonas)	Kauno			
Apskritis	Kauno			

Gretimybė	Gretimo žemės sklypo kadastro Nr.	Pastabos
1-11	1901/0038:215	
11-27		Gintaro g.
27-29		stovėjimo aikštelė
29-31		Valstybinė žemė
31-33	1901/0038:161	
33-36		Valstybinė žemė
36-37	1901/0038:161	
37-39		Valstybinė žemė
39-41		Gintaro g.
41-48		Valstybinė žemė
48-49	1901/0038:56	
49-51	1901/0038:150	
51-53	1901/0038:152	
53-60		Romuvos g.
60-72		4 m pločio kelias
72-77		3 m pločio kelias
77-83	1901/0038:67	
83-86	1901/0038:77	
86-88		Valstybinis miškas
88-89		Valstybinė žemė
89-90	1901/0038:114	
90-91		Valstybinis miškas
91-93		Gintaro g.
93-1	1901/0038:215	

Su paženklintomis vietovėse žemės sklypo ribomis, aprašytomis 2008-05-09 ir 2015-02-10 žemės sklypo paženklinimo-parodymo akte, ir nustatytu plotu sutinku:

Žemės savininkas (naudotojas):

NŽT prie ŽŪM
(vardas, pavardė) (parašas) (data)

Kauno Nacionalinės žemės tarnybos prie Žemės ūkio ministerijos miesto skyrius
Patikrino: *Dalia Macionienė* Nacionalinės žemės tarnybos prie Žemės ūkio ministerijos Kauno miesto skyriaus vedėja
Suderino: (pareigos) (parašas) (vardas, pavardė) (data)

Kęstutis Tarnauskas A.V.

ŽEMĖS SKLYPO RIBOS
PAŽYMĖTOS KADASTRO ŽEMĖLAPYJE
2016 m. 03 mėn. 7 d.
VI Registrų centro Kauno Filialas
(pareigos) (parašas) (vardas, pavardė)
Terėsė Vaškevičienė

V.Į. Valstybinis miškotvarkos institutas
LICENCIJOS NR.G-804-(545) IŠDUOTA 2008.09.25

Pareigos	Parašas	Vardas, pavardė	Data
le.p.skyriaus vedėja	<i>Algima Bartosevičienė</i>	Algima Bartosevičienė	2016-01-28
kaunesn. specialistas	<i>Rimantas Malinauskas</i>	Rimantas Malinauskas	2016-01-28

ŽEMĖS SKLYPO PLANAS M 1:2000

Sklypo plotas 40267 m²

Žemės sklypo kadastro Nr. 1 9 0 1 0 0 3 8

KOORDINACIŲ ŽINIARAŠTIS

Koordinacių sistema LKS-94							
Taško Nr.	Kodas	X	Y	Taško Nr.	Kodas	X	Y
1	R	6086125.48	487752.83	40	R	6086006.96	488036.26
2	R	6086125.64	487750.33	41	R	6086005.81	488039.37
3	R	6086124.38	487735.03	42	R	6085991.15	488035.28
4	R	6086095.00	487725.45	43	R	6085991.99	488029.43
5	R	6086088.58	487724.29	44	R	6085982.68	488028.64
6	R	6086083.21	487734.42	45	R	6085978.46	488035.12
7	R	6086080.02	487741.97	46	R	6085969.31	488040.00
8	R	6086105.11	487755.27	47	R	6085952.88	488036.84
9	R	6086111.56	487761.44	48	R	6085946.70	488052.71
10	R	6086113.03	487774.13	49	R	6085934.89	488049.96
11	R	6086116.32	487781.73	50	R	6085914.36	488045.20
12	R	6086109.18	487804.15	51	R	6085907.93	488072.08
13	R	6086110.14	487809.43	52	R	6085900.08	488069.63
14	R	6086108.50	487814.52	53	R	6085895.65	488084.37
15	R	6086099.70	487823.63	54	R	6085889.74	488081.15
16	R	6086086.95	487837.77	55	R	6085882.68	488076.81
17	R	6086072.14	487851.08	56	R	6085876.81	488073.50
18	R	6086060.51	487863.70	57	R	6085856.82	488061.74
19	R	6086053.10	487876.91	58	R	6085841.50	488052.71
20	R	6086051.97	487878.91	59	R	6085839.78	488050.53
21	R	6086051.63	487879.92	60	R	6085838.29	488046.14
22	R	6086036.57	487875.49	61	R	6085839.19	488038.97
23	R	6086026.87	487873.52	62	R	6085848.76	488014.91
24	R	6086019.58	487874.53	63	R	6085862.70	487986.00
25	R	6086012.38	487876.21	64	R	6085878.92	487948.56
26	R	6086003.70	487881.33	65	R	6085899.03	487903.61
27	R	6085992.39	487896.18	66	R	6085923.25	487852.33
28	R	6085989.63	487894.66	67	R	6085928.42	487843.18
29	R	6085985.41	487902.54	68	R	6085933.08	487832.02
30	R	6085974.32	487952.64	69	R	6085935.06	487827.52
31	R	6085983.40	487954.79	70	R	6085951.55	487792.62
32	R	6085979.15	487968.77	71	R	6085952.33	487791.35
33	R	6085969.44	488000.72	72	R	6085973.17	487748.87
34	R	6085970.58	488003.12	73	R	6085986.03	487754.79
35	R	6085980.32	488005.98	74	R	6086000.62	487762.38
36	R	6085991.73	488009.91	75	R	6086014.32	487769.73
37	R	6086007.22	488014.26	76	R	6086022.49	487775.90
38	R	6086011.05	488015.64	77	R	6086027.51	487779.36
39	R	6086013.02	488016.41	78	R	6086020.08	487793.74

Koordinacių sistema LKS-94			
Taško Nr.	Kodas	X	Y
79	R	6086039.13	487809.25
80	R	6086056.78	487822.29
81	R	6086060.64	487814.84
82	R	6086070.90	487795.05
83	R	6086063.22	487791.07
84	R	6086067.82	487777.54
85	R	6086074.57	487757.90
86	R	6086056.00	487748.77
87	R	6086084.01	487684.72
88	R	6086105.69	487694.55
89	R	6086127.81	487704.60
90	R	6086151.47	487715.36
91	R	6086160.66	487719.54
92	R	6086151.62	487733.79
93	R	6086119.16	487776.13
94	R	6086116.76	487769.84

Duomenys apie žemės naudojimo apribojimus

Eil. Nr.	Kodas	Apribojimai	Žemės plotas, m ²
1	2	3	4
1	26	XXVI-Miško naudojimo apribojimai	39852
2	35	XXXV- Kraštovaizdžio draustiniai	411
3	1	I - Ryšių linijų apsaugos zonos	119
4	6	VI - Elektros linijų apsaugos zonos	177
5	49	XLIX - Vandentiekio, lietaus ir fekalinės kanalizacijos tinklų ir įrenginių apsaugos zonos	25
6	63	XXIX-Paviršinio vandens telkinių apsaugos zonos	40267
7	9	IX-Dujotiekio apsaugos zonos	242

SERVITUTAS

Eil. Nr.	Kodas	Servituto rūšis	Plotas m ²
-	-	-	-
-	-	-	-
-	-	-	-
-	-	-	-

SKLYPO CENTRO KOORDINATĖS

Koordinacių sistema	Koordinatės X/Y	Planšetės nomenklatura
Sistema, kurioje vykdyti matavimai	X=6085977 Y=487892	57/37
Valstybinė LKS-1994	X=6085977 Y=487892	57/37
Žiniaraštį sudarė	Rimantas Malinauskas (parašas) (vardas ir pavardė, pažymėjimo Nr.)	Nr.2M-M-2005 2016-01-28 (data)

Ištrauka iš Lietuvos Administracinių teisių pažeidimų kodekso:

47 straipsnis. Pastovių žemėnaudos riboženklų sunaikinimas arba gadinimas - užtraukia baudą nuo septyniasdešimt dviejų iki šimto ketriasdešimt keturių eurų

Žemės sklypo išdėstymo schema



ŽEMĖS SKLYPO PLANAS M 1:2000

Sklypo plotas 27865 m²

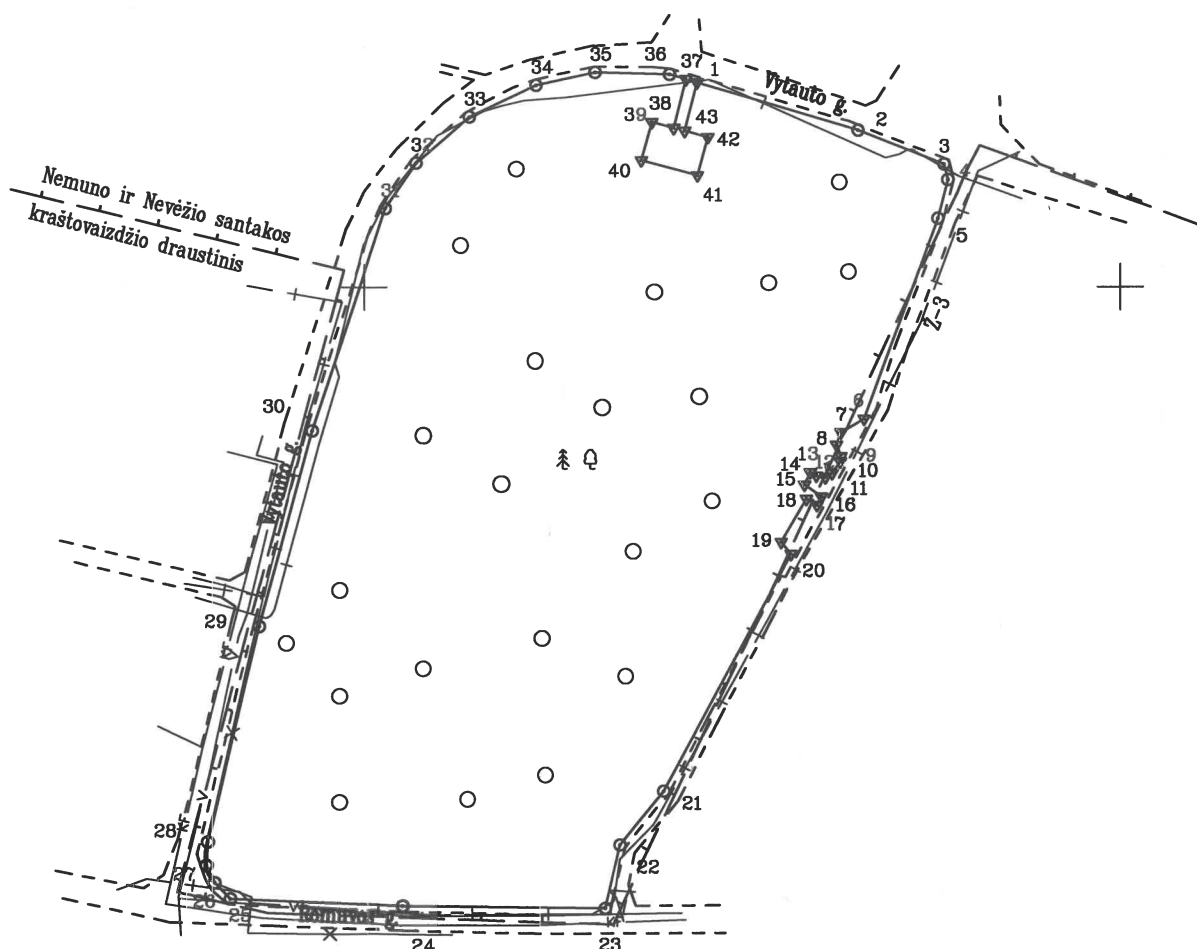
44/2029794

Kadastras:	vietovė	Kauno m.	blokas	sklypas
Žemės sklypo kadastro Nr.			1 9 0 1 0 0 3 8	2 1 7

Gatvė, namo Nr.	prie Romuvos g., projekt. skl. Nr.322
Kaimas (miestelis)	
Seniūnija	Vilijampolės
Miestas (rajonas)	Kauno m.
Apskritis	Kauno

Gretimybė	Gretimo žemės sklypo kadastro Nr.	Pastabos
1-3		Vytauto g.
3-23		3 m pločio kelias
23-26		Romuvos g.
26-37		Vytauto g.
37-1		Valstybinė žemė

Gretimybė	Atstumas
1-2	44.43
2-3	24.51
3-4	4.21
4-5	10.57
5-6	56.49
6-7	7.21
7-8	3.45
8-9	3.31
9-10	1.36
10-11	3.74
11-12	2.10
12-13	2.35
13-14	1.91
14-15	3.64
15-16	5.49
16-17	2.55
17-18	3.24
18-19	13.26
19-20	4.13
20-21	71.05
21-22	18.29
22-23	17.16
23-24	53.73
24-25	45.48
25-26	5.93
26-27	5.07
27-28	6.17
28-29	56.48
29-30	53.59
30-31	61.88
31-32	14.53
32-33	18.66
33-34	19.60
34-35	15.99
35-36	19.67
36-37	4.48
37-38	13.23
38-39	5.90
39-40	10.44
40-41	15.19
41-42	10.45
42-43	6.30
43-1	13.16



ŽEMĖS SKLYPO RIBOS
PAŽYMĖTOS KADASTRO ŽEMĖLAPYJE

2016 m. spalio mėn. 13 d.
VI Registrų centro Kauno filialas
asistente Vyresnioji kadastro
(parašas) Ieva Bekesytė specialistė

Aušra Bakanauskienė

Su paženklintomis vietovėje žemės sklypo ribomis, aprašytomis 2009-05-12 ir 2015-08-10 žemės sklypo paženklinimo-parodymo akte, ir nustatytu plotu sutinku:
Žemės savininkas (naudotojas):

NŽT prie ŽŪM (parašas) (data)

... **Kaunas** Nacionalinė žemės tarnyba prie Žemės ūkio ministerijos
miesto skyrius
Patikrino: **Inga Kelmickienė**
Suderino: **Kęstutis Tarnauskas**
(pareigos) (parašas) (vardas, pavardė) (data)

488600
6085800

Kauno miesto savivaldybės administracijos Aplinkos apsaugos skyriaus vyriausiasis specialistas
Aleksandras Balaševičius
20.11.2015

V.Į. Valstybinis miškotvarkos institutas
LICENCIJOS NR.G -804-(545) IŠDUOTA 2008.09.25

Pareigos	Parašas	Vardas, pavardė	Data
l.p. skyriaus vedėja	<i>[Signature]</i>	Algima Bartosevičienė	2015 08 11
jaunesn. specialistas	<i>[Signature]</i>	Arūnas Papreckis	2015 08 11

ŽEMĖS SKLYPO PLANAS M 1:2000

Sklypo plotas 27865 m²

Žemės sklypo kadastro Nr. 1 9 0 1 0 0 3 8

KOORDINAČIŲ ŽINIARAŠTIS

Koordinacijų sistema LKS-94							
Taško Nr.	Kodas	X	Y	Taško Nr.	Kodas	X	Y
1	R	6086054.04	488488.12	39	R	6086043.59	488476.34
2	R	6086041.44	488530.73	40	R	6086033.51	488473.61
3	R	6086032.51	488553.56	41	R	6086029.53	488488.27
4	R	6086028.43	488554.59	42	R	6086039.61	488491.01
5	R	6086018.20	488551.94	43	R	6086041.27	488484.93
6	R	6085965.19	488532.43				
7	R	6085961.58	488526.19				
8	R	6085958.33	488525.02				
9	R	6085955.24	488526.20				
10	R	6085953.89	488526.06				
11	R	6085950.87	488523.85				
12	R	6085949.74	488522.08				
13	R	6085950.11	488519.76				
14	R	6085951.06	488518.10				
15	R	6085947.75	488516.59				
16	R	6085944.61	488521.09				
17	R	6085942.37	488519.88				
18	R	6085944.01	488517.09				
19	R	6085932.60	488510.34				
20	R	6085929.42	488512.97				
21	R	6085866.73	488479.53				
22	R	6085852.51	488468.02				
23	R	6085835.80	488464.12				
24	R	6085836.40	488410.39				
25	R	6085838.26	488364.95				
26	R	6085842.50	488360.80				
27	R	6085847.14	488358.75				
28	R	6085853.30	488359.08				
29	R	6085910.24	488372.42				
30	R	6085962.00	488386.30				
31	R	6086020.79	488405.60				
32	R	6086032.79	488413.79				
33	R	6086044.94	488427.95				
34	R	6086053.31	488445.67				
35	R	6086056.71	488461.29				
36	R	6086056.17	488480.95				
37	R	6086054.89	488485.24				
38	R	6086042.05	488482.04				

SKLYPO CENTRO KOORDINATĖS


Koordinacijų sistema	Koordinatės X/Y	Planšetės nomenklatūra
Sistema, kurioje vykdyti matavimai	X=6085947 Y=488451	57/37
Valstybinė LKS-1994	X=6085947 Y=488451	57/37
Žiniaraštį sudarė	<i>Arūnas Papreckis</i> (parašas) Arūnas Papreckis Nr. 2M-M-1640 (vardas ir pavardė, pažymėjimo Nr.)	2015 08 11 (data)

Duomenys apie žemės naudojimo apribojimus

Eil. Nr.	Kodas	Apribojimai	Žemės plotas, m ²
1	2	3	4
1	6	VI-Elektros linijų apsaugos zonos	414
2	9	IX-Dujotiekių apsaugos zonos	155
3	26	XXVI-Miško naudojimo apribojimai	27865
4	63	XXIX- Paviršinių vandens telkinių apsaugos zonos	27865
5	33	XXXIII-Rekreacinės teritorijos	27865
6	35	XXXV-Kraštovaizdžio draustiniai	27788
7	49	XLIX-Vandentiekio, lietaus ir fekalinės kanalizacijos tinklų ir įrenginių apsaugos zonos	389

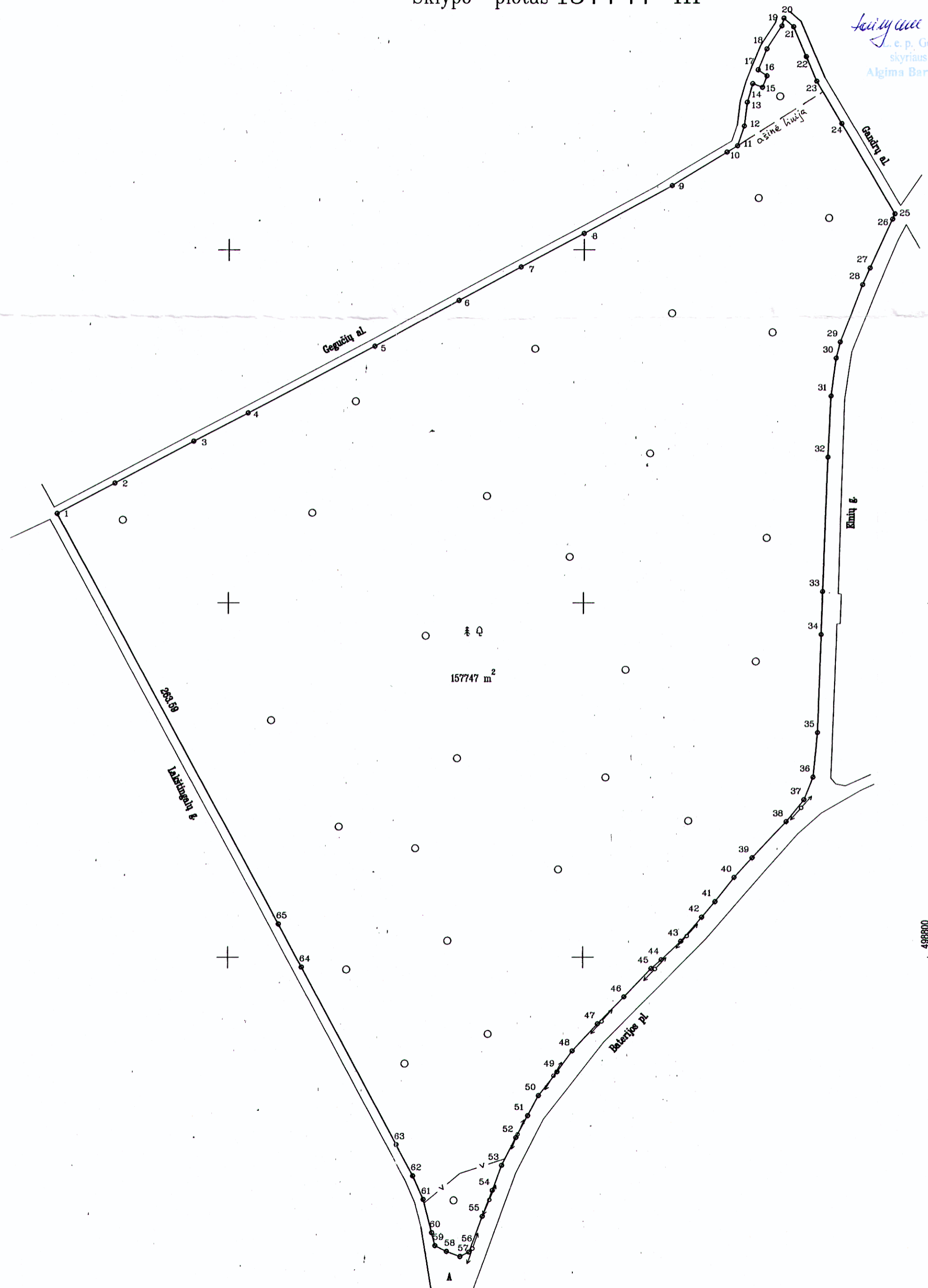
Ištrauka iš Lietuvos Administracinių teisių pažeidimų kodekso:

47 straipsnis. Pastovių žemėnaudos riboženklų sunaikinimas arba gadinimas - užtraukia baudą nuo septyniasdešimt dviejų iki vieno šimto keturiasdešimt keturių eurų.



ŽEMĖS SKLYPO PLANAS M 1:2000
Sklypo plotas 157747 m²

Sauyana tikėt
e. p. Geodezijos
skyriaus vedėja
Algima Bartosevičienė



Kadastras:	vietovė	Kauno m.	blokas	sklypas
Žemės sklypo kadastro Nr.:		1 9 0 1 0 2 4 4	0 0 6 5	

Gatvė, namo Nr.	Prie Bateriajos pl., pr. skl.Nr.31-9
Kaimas (miestelis)	
Seniūnija	Panemunės sen.
Miestas (rajonas)	Kaunas
Apkritis	Kauno

Gretimybė	Gretimimo žemės sklypo kadastro Nr.	Pastabos
1-20		Gegučių al.
20-25		Gandrių al.
25-36		Elnių g.
36-57		Bateriajos pl.
57-1		Lakštingalų g.

Linių anotacijų lentelė

Gretimybė	Atstumas
1-2	36.79
2-3	30.28
3-4	34.58
4-5	80.51
5-6	54.14
6-7	39.66
7-8	40.12
8-9	56.20
9-10	36.13
10-11	6.90
11-12	11.87
12-13	13.53
13-14	10.88
14-15	5.87
15-16	6.86
16-17	6.01
17-18	12.64
18-19	15.27
19-20	4.50
20-21	7.28
21-22	18.01
22-23	14.84
23-24	27.85
24-25	59.00
25-26	3.23
26-27	30.17
27-28	10.27
28-29	34.83
29-30	9.48
30-31	21.58
31-32	35.02
32-33	76.19
33-34	24.17
34-35	55.49
35-36	25.29
36-37	3.86
37-38	16.16
38-39	28.10
39-40	14.91
40-41	17.42
41-42	11.48
42-43	17.85
43-44	14.99
44-45	7.68
45-46	22.00
46-47	21.22
47-48	20.83
48-49	14.49
49-50	16.78
50-51	12.84
51-52	14.01
52-53	17.63
53-54	15.08
54-55	15.54
55-56	21.32
56-57	5.72
57-58	8.10
58-59	7.21
59-60	7.47
60-61	19.18
61-62	14.59
62-63	19.98
63-64	113.62
64-65	27.37

ŽEMĖS SKLYPO RIBOS
PAŽYMĖTOS KADASTRO ŽEMĖS LAPYJE
2016 m. 11 01 mėn. 14 d.
VI Registrų centro Kauno Filialas

Vyresnioji kadastro specialistė
Audronė Rimienė

Su paženkintomis vietovėse žemės sklypo ribomis, aprašytomis 2008-08-07 ir 2015-05-22 d. žemės sklypo paženklinimo-parodymo akte, ir nustatytu plotu sutinku:
Žemės savininkas (naudotojas):

NŽT prie ŽŪM
(vardas, pavardė) (parašas) (data)

Nacionalinė žemės tarnyba prie Žemės ūkio ministerijos
Kauno miesto skyrius
Patikrino: *Inga Kelmickienė*
Suderino: *Alma Markuckienė*
2015-09-07

V.Į. Valstybinis miškotvarkos institutas
LICENCIJOS NR.G-804-(545) IŠDUOTA 2008.09.25

Pareigos	Parašas	Vardas, pavardė	Data
le.p. skyriaus vedėjas	<i>A. Bartosevičienė</i>	A. Bartosevičienė	2015-05-25
vyresn. specialistas	<i>P. Daniulis</i>	P. Daniulis	2015-05-25

ŽEMĖS SKLYPO PLANAS M 1:2000

Sklypo plotas 157747 m²

Žemės sklypo kadastro Nr. 19010244

KOORDINAČIŲ ŽINIARAŠTIS

Koordinacijų sistema LKS-94							
Taško Nr.	Kodas	X	Y	Taško Nr.	Kodas	X	Y
1	R	6082450.73	498303.58	39	R	6082255.68	498695.18
2	R	6082487.98	498336.07	40	R	6082244.66	498685.13
3	R	6082491.80	498380.35	41	R	6082230.97	498674.35
4	R	6082507.99	498410.91	42	R	6082222.30	498666.82
5	R	6082545.68	498482.05	43	R	6082208.82	498655.12
6	R	6082571.54	498529.82	44	R	6082198.65	498644.11
7	R	6082590.39	498564.51	45	R	6082193.62	498638.31
8	R	6082609.29	498599.90	46	R	6082177.67	498623.18
9	R	6082636.14	498649.27	47	R	6082162.53	498608.29
10	R	6082654.94	498680.12	48	R	6082147.26	498594.12
11	R	6082658.57	498685.99	49	R	6082135.50	498585.85
12	R	6082669.81	498689.82	50	R	6082122.26	498575.34
13	R	6082683.25	498691.38	51	R	6082110.91	498569.33
14	R	6082693.69	498694.43	52	R	6082098.54	498562.76
15	R	6082691.64	498699.93	53	R	6082082.83	498554.77
16	R	6082698.03	498702.42	54	R	6082068.67	498548.58
17	R	6082701.36	498697.42	55	R	6082054.18	498543.96
18	R	6082713.02	498702.29	56	R	6082034.20	498538.52
19	R	6082725.80	498710.65	57	R	6082031.66	498531.40
20	R	6082730.14	498711.84	58	R	6082034.52	498523.82
21	R	6082725.32	498717.30	59	R	6082037.76	498517.38
22	R	6082708.82	498724.51	60	R	6082044.99	498515.51
23	R	6082695.22	498730.45	61	R	6082063.54	498510.72
24	R	6082671.29	498744.69	62	R	6082076.87	498504.78
25	R	6082620.60	498774.89	63	R	6082094.46	498495.31
26	R	6082617.66	498773.55	64	R	6082194.50	498441.45
27	R	6082590.20	498761.05	65	R	6082218.60	498428.47
28	R	6082580.85	498756.79				
29	R	6082548.32	498744.33				
30	R	6082539.14	498741.98				
31	R	6082517.74	498739.19				
32	R	6082482.76	498737.58				
33	R	6082406.62	498734.69				
34	R	6082382.46	498733.85				
35	R	6082327.00	498731.91				
36	R	6082301.83	498729.43				
37	R	6082288.95	498724.32				
38	R	6082276.24	498714.34				

SKLYPO CENTRO KOORDINATĖS

Koordinacijų sistema	Koordinatės X/Y	Planšetės nomenklatura
Sistema, kurioje vykdyti matavimai		
Valstybinė LKS-1994	X=6082400 Y=498600	59/36
Žiniaraštį sudarė	Petras Daniulis Kv.paž.Nr.2M-M-1234 2015-05-25 (parašas) (vardas ir pavardė, pažymėjimo Nr.) (data)	

Ištrauka iš Lietuvos Administracinių teisinių pažeidimų kodekso:

47 straipsnis. Pastovių žemėnaudos riboženklų sunaikinimas arba gadinimas - užtraukia baudą nuo dviejų šimtų penkiasdešimties iki penkių šimtų litų.

Duomenys apie žemės naudojimo apribojimus

Eil. Nr.	Kodas	Apribojimai	Žemės plotas, m ²
1	2	3	4
1	26	XXVI-Miško naudojimo apribojimai	157747
2	6	VI-Elektros linijų apsaugos zonos	338
3	33	XXXIII-Rekreacinės teritorijos	157747
4	49	XIX-Vandentiekio, lietaus ir fekalinės kanalizacijos tinklų ir įrenginių apsaugos zonos	3360
5	20	XX-Požeminių vandens telkinių (vandenviečių) sanitarinės apsaugos zonos	157747



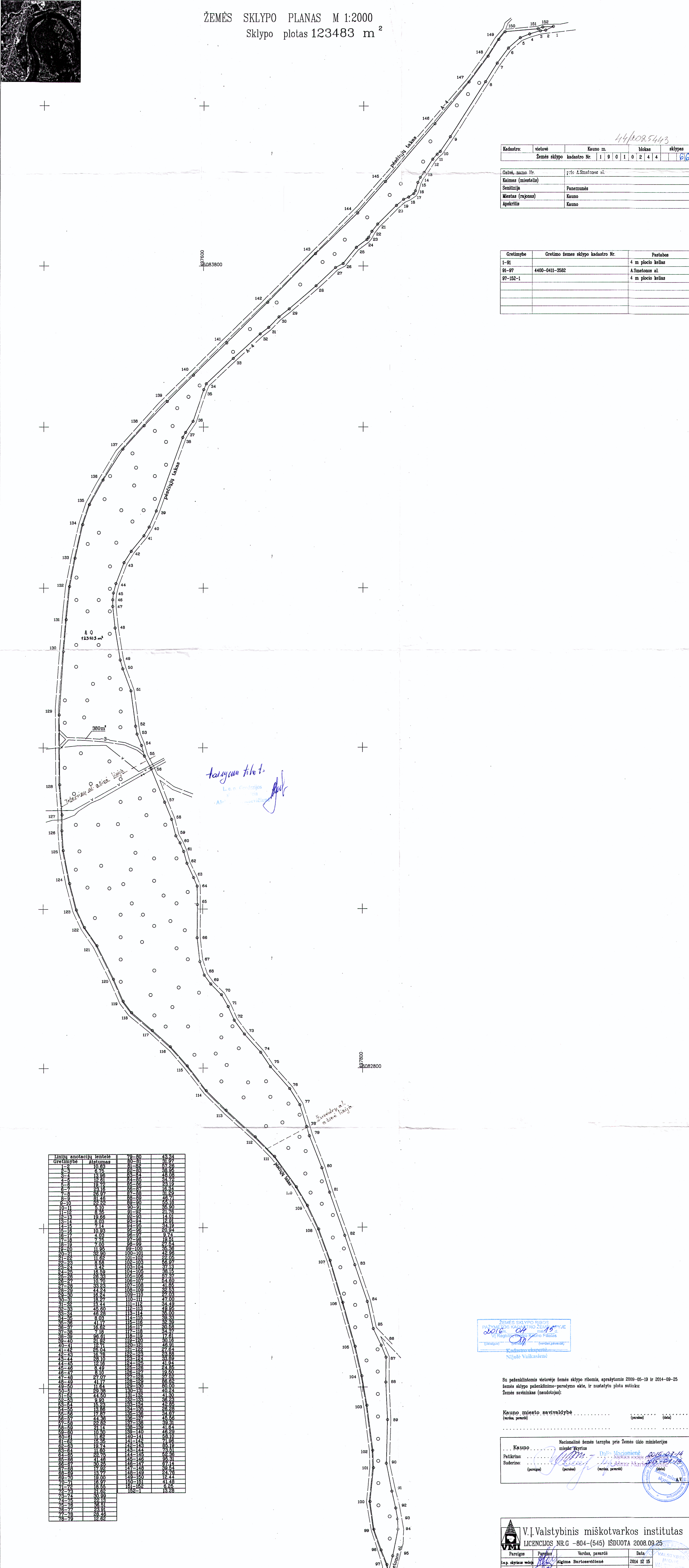
ŽEMĖS SKLYPO PLANAS M 1:2000
Sklypo plotas 123483 m²

44/20085443

Kadastru:	vieta:	Kauno m.	blokas	sklypas
		Žemės sklypo kadastru Nr.	1 9 0 1 0 2 4 4	166

Gatvė, namo Nr.:	pl. 2 Smetonos al.
Kaimas (miestelis):	
Seniūnija:	Panemunės
Miestas (rajonas):	Kauno
Apkritis:	Kauno

Greitinys	Greitimo žemės sklypo kadastru Nr.	Pastabas
1-91		4 m pločio kelias
91-97	4400-0411-3582	A Smetonos al.
97-152-1		4 m pločio kelias



123483 m²

380 m²

taisydamas tikėt.
L. S. Gudziogis
A. B. ...

Žuvėdrių pl.
o Smetonos al.

Linijų anotacijų lentelė	79-80	43-34
Greitinys	Alstumas	
1-3	6.75	81.31
4-5	13.50	81.31
6-7	20.25	81.31
8-9	27.00	81.31
10-11	33.75	81.31
12-13	40.50	81.31
14-15	47.25	81.31
16-17	54.00	81.31
18-19	60.75	81.31
20-21	67.50	81.31
22-23	74.25	81.31
24-25	81.00	81.31
26-27	87.75	81.31
28-29	94.50	81.31
30-31	101.25	81.31
32-33	108.00	81.31
34-35	114.75	81.31
36-37	121.50	81.31
38-39	128.25	81.31
40-41	135.00	81.31
42-43	141.75	81.31
44-45	148.50	81.31
46-47	155.25	81.31
48-49	162.00	81.31
50-51	168.75	81.31
52-53	175.50	81.31
54-55	182.25	81.31
56-57	189.00	81.31
58-59	195.75	81.31
60-61	202.50	81.31
62-63	209.25	81.31
64-65	216.00	81.31
66-67	222.75	81.31
68-69	229.50	81.31
70-71	236.25	81.31
72-73	243.00	81.31
74-75	249.75	81.31
76-77	256.50	81.31
78-79	263.25	81.31

ŽEMĖS SKLYPO RIBŲ
PAŽYMCŲ KADASTRŲ ŽEMĖS SKLYPE
VĮ Naugarduko Kadastro Palatai
Kadastru skaitmeninis
Nijolė Valkausienė

Su poženklinomis vietovėse žemės sklypo ribomis, aprašytomis 2009-05-19 ir 2014-09-25 žemės sklypo paženklinimo- parodymo akte, ir nustatytu plotu sutinku: Žemės savininkas (naudotojas):

Kauno miesto savivaldybė (vardas, pavardė) (parašas) (data)

Kauno Nacionalinė žemės tarnyba prie Žemės ūkio ministerijos miesto skyrius
Patikrinęs: Dainė Macionienė
Suderinęs: Algimantas Bartosevičienė
(parašas) (vardas, pavardė) (data)

VĮ Valstybinis miškotvarkos institutas
LICENCIJOS NR.G -804-(545) IŠDUOTA 2008.09.25
Pareigės: Pajūsis
Vardas, pavardė: Algimantas Bartosevičienė
Data: 2014 12 15
Pajūsis
Vardas, pavardė: Arūnas Papreckis
Data: 2014 12 15

ŽEMĖS SKLYPO PLANAS M 1:2000

Sklypo plotas 123483 m²

Žemės sklypo kadastro Nr. 19010244

KOORDINACIJŲ ŽINIARAŠTIS

Koordinacijų sistema LKS-94							
Taško Nr.	Kodas	X	Y	Taško Nr.	Kodas	X	Y
1	R	6084098.84	498097.60	77	R	6082753.76	497721.17
2	R	6084084.26	498028.01	78	R	6082726.60	497729.69
3	R	6084093.45	498021.31	79	R	6082714.49	497733.24
4	R	6084089.58	498007.90	80	R	6082674.11	497748.97
5	R	6084084.87	497996.20	81	R	6082643.65	497758.67
6	R	6084071.88	497981.38	82	R	6082589.70	497777.87
7	R	6084053.36	497967.45	83	R	6082552.86	497790.51
8	R	6084030.65	497952.91	84	R	6082507.40	497806.15
9	R	6083962.14	497908.84	85	R	6082473.48	497813.55
10	R	6083943.79	497896.31	86	R	6082452.47	497823.37
11	R	6083940.42	497892.46	87	R	6082437.95	497829.39
12	R	6083934.19	497886.92	88	R	6082405.99	497828.91
13	R	6083917.65	497876.30	89	R	6082359.32	497830.84
14	R	6083911.20	497871.52	90	R	6082304.17	497829.01
15	R	6083904.76	497868.44	91	R	6082288.90	497835.72
16	R	6083894.26	497865.40	92	R	6082247.66	497840.45
17	R	6083890.78	497863.37	93	R	6082233.85	497842.83
18	R	6083886.43	497856.95	94	R	6082220.95	497843.27
19	R	6083883.63	497850.53	95	R	6082187.44	497836.49
20	R	6083875.98	497841.35	96	R	6082167.20	497831.13
21	R	6083852.79	497818.01	97	R	6082176.77	497829.34
22	R	6083843.67	497810.81	98	R	6082194.88	497822.07
23	R	6083836.12	497806.73	99	R	6082220.90	497813.06
24	R	6083833.44	497804.61	100	R	6082255.94	497808.29
25	R	6083823.43	497791.38	101	R	6082296.65	497812.88
26	R	6083803.06	497774.70	102	R	6082320.69	497812.08
27	R	6083798.11	497765.21	103	R	6082377.23	497805.07
28	R	6083775.60	497740.76	104	R	6082413.86	497798.99
29	R	6083746.76	497707.21	105	R	6082451.12	497790.80
30	R	6083736.77	497694.40	106	R	6082506.40	497775.45
31	R	6083723.78	497681.55	107	R	6082558.64	497759.57
32	R	6083715.67	497670.83	108	R	6082597.90	497745.08
33	R	6083684.89	497637.19	109	R	6082627.22	497731.00
34	R	6083653.27	497603.39	110	R	6082650.44	497717.16
35	R	6083645.87	497600.26	111	R	6082688.90	497689.72
36	R	6083607.00	497586.69	112	R	6082713.22	497665.57
37	R	6083593.25	497577.36	113	R	6082747.01	497628.79
38	R	6083567.03	497573.78	114	R	6082771.65	497603.93
39	R	6083496.24	497540.75	115	R	6082802.76	497579.89
40	R	6083476.21	497531.85	116	R	6082827.38	497558.82
41	R	6083465.30	497525.32	117	R	6082848.07	497536.30
42	R	6083445.98	497509.39	118	R	6082870.58	497510.33
43	R	6083431.80	497500.42	119	R	6082884.89	497499.80
44	R	6083405.58	497490.32	120	R	6082912.35	497487.77
45	R	6083393.80	497487.29	121	R	6082954.51	497467.21
46	R	6083385.35	497486.44	122	R	6082977.35	497451.64
47	R	6083377.25	497486.48	123	R	6082990.00	497441.58
48	R	6083350.35	497489.54	124	R	6083031.82	497433.13
49	R	6083309.70	497486.09	125	R	6083073.00	497425.17
50	R	6083298.52	497489.33	126	R	6083097.79	497423.45
51	R	6083270.99	497509.58	127	R	6083117.29	497423.59
52	R	6083228.90	497515.56	128	R	6083154.19	497420.62
53	R	6083217.13	497517.35	129	R	6083240.81	497419.95
54	R	6083203.00	497523.04	130	R	6083320.65	497424.96
55	R	6083189.65	497526.75	131	R	6083360.76	497428.24
56	R	6083173.95	497535.29	132	R	6083401.87	497432.23
57	R	6083132.86	497552.00	133	R	6083437.45	497439.06
58	R	6083111.82	497560.84	134	R	6083479.23	497448.57
59	R	6083091.34	497568.10	135	R	6083504.11	497457.02
60	R	6083062.50	497571.39	136	R	6083534.32	497474.04
61	R	6083071.79	497575.90	137	R	6083572.54	497498.83
62	R	6083057.00	497579.99	138	R	6083601.50	497525.41
63	R	6083039.08	497588.28	139	R	6083631.32	497554.47
64	R	6083028.38	497592.73	140	R	6083664.08	497587.17
65	R	6083005.63	497592.77	141	R	6083704.41	497628.99
66	R	6082964.17	497592.65	142	R	6083754.96	497680.21
67	R	6082934.12	497596.08	143	R	6083815.56	497740.08
68	R	6082917.12	497601.75	144	R	6083866.83	497792.96
69	R	6082905.96	497609.81	145	R	6083905.94	497827.55
70	R	6082892.50	497623.22	146	R	6083978.37	497889.50
71	R	6082877.75	497631.62	147	R	6084030.27	497932.10
72	R	6082860.80	497639.16	148	R	6084061.78	497965.98
73	R	6082843.27	497651.81	149	R	6084082.63	497969.34
74	R	6082819.94	497672.21	150	R	6084092.33	497977.13
75	R	6082801.46	497684.39	151	R	6084095.95	498018.45
76	R	6082774.01	497708.46	152	R	6084098.05	498024.34

DUOMENYS APIE ŽEMĖS NAUDOJIMO APRIBOJIMUS			
eil. Nr.	Kodas	Apribojimai	Žemės plotas, ha
1	1	I-Ryšių linijų apsaugos zonos	0,0514
2	26	XXVI-Miško naudojimo apribojimai	12,3103
3	63	XXIX-Paviršinio vandens telkinio apsaugos zonos	12,3483
4	64	XXX-Paviršinio vandens telkinio pakrantes apsaugos juostos	2,2216
5	33	XXXIII-Rekreacinės teritorijos	12,3483
6	49	XLIX-Vandentiekio, lietaus ir fekalinės kanalizacijos tinklų ir inžinerinio apsaugos zonos	0,1439

SKLYPO CENTRO KOORDINATĖS

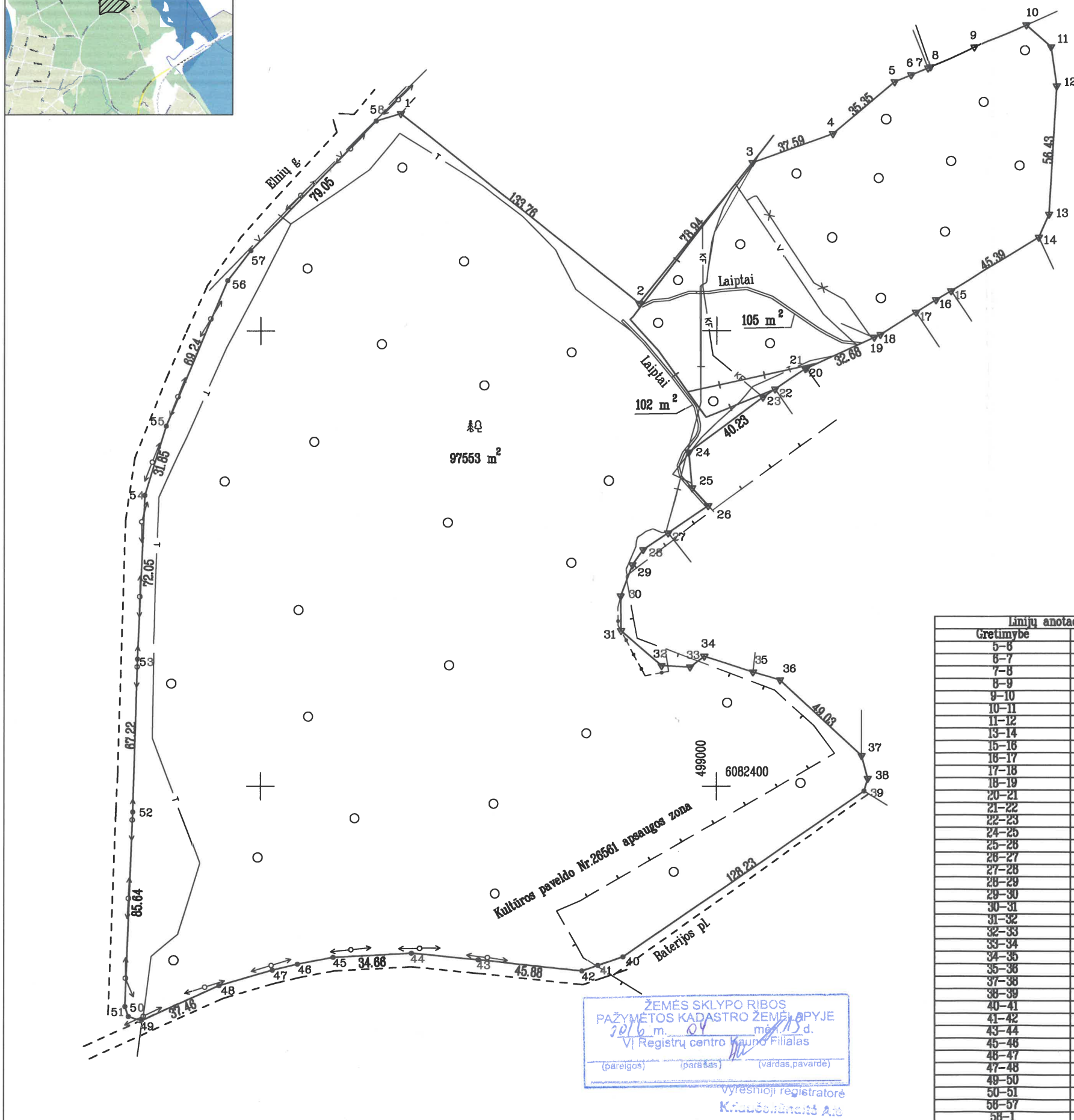
Koordinacijų sistema	Koordinatės X/Y	Planė to nomenklatūra
Valytinė LKS-1994	X=6083116 Y=497484	59/36
Žiniaraštį sudarė	Arunas Paprockis, Nr. 2M-W-1640 (vardas, pavardė, kvalifikacijos pažymėjimo Nr.)	2014 12 15 (data)

Ištrauka iš Lietuvos Administracinių teisių pažeidimų kodekso:
47 straipsnis. Pastovių žemėnaudos riboženklų sunaikinimas arba gadinimas – užtraukia baudą, nuo dviejų šimtų penkiasdešimties iki penktų šimtų litų.



ŽEMĖS SKLYPO PLANAS M 1:2000

Sklypo plotas 97760 m²



Kadastro:	vietovė	Kauno m.	blokas	sklypas
Žemės sklypo kadastro Nr.:		1 9 0 1 0 2 4 5	3 2 1	

Gatvė, namo Nr.	Prie Elnių g., skl. Nr.31
Kaimas (miestelis)	
Seniūnija	Panemunės
Miestas (rajonas)	Kaunas
Apskritis	Kauno

Gretimybė	Gretimo žemės sklypo kadastro Nr.	Pastabos
1-3	1901/0245:256	
3-5		Valstybinė žemė
5-7	1901/0245:63	
7-8		Valstybinė žemė
8-10	1901/0245:13	
10-14		Valstybinė žemė
14-15	1901/0245:118	
15-17	1901/0245:303	
17-19	1901/0245:158	
19-20	1901/0245:222	
20-22	1901/0245:221	
22-26	1901/0245:189	
26-27	1901/0245:185	
27-32	1901/0245:230	
32-35	1901/0245:231	
35-37	1901/0245:161	
37-39	1901/0245:159	
39-50		Baterijos pl.
50-1		4400-3552-7178

Gretimybė	Atstumas
5-6	7.88
6-7	8.00
7-8	1.20
8-9	21.11
9-10	25.12
10-11	14.58
11-12	17.30
13-14	11.04
15-16	7.69
16-17	10.34
17-18	18.35
18-19	3.00
20-21	0.64
21-22	16.06
22-23	6.40
24-25	15.81
25-26	10.45
26-27	21.19
27-28	13.05
28-29	8.22
29-30	14.64
30-31	15.23
31-32	23.51
32-33	12.53
33-34	7.75
34-35	22.26
35-36	12.39
37-38	10.36
38-39	5.71
40-41	11.58
41-42	7.56
43-44	29.26
45-46	15.96
46-47	11.28
47-48	24.24
49-50	5.67
50-51	4.65
56-57	16.53
58-1	11.35

Su paženkintomis vietovėse žemės sklypo ribomis, aprašytomis 2008-08-07 ir 2015-05-22 d. žemės sklypo paženklinimo-parodymo akte, ir nustatytu plotu sutinku:
 Žemės savininkas (naudotojas):
 NŽT prie ŽŪM
 (vardas, pavardė) (parašas) (data)

ŽEMĖS SKLYPO RIBOS
 PAŽYMĖTOS KADASTRO ŽEMĖLAPYJE
 2016 m. 04 mėn. 15 d.
 VI Registrų centro Kauno Filialas
 (pareigos) (parašas) (vardas, pavardė)
 vyresnioji registratorė
 Kriaučiūnaitė A.Š.

Nacionalinė žemės tarnyba prie Žemės ūkio ministerijos
 Kaunas miesto skyrius
 Patikrino: Dalia Macionienė
 Suderino: (parašas) Nacionalinės žemės tarnybos prie ŽŪM Kauno miesto skyrius vedėja
 (pareigos) (parašas) (vardas, pavardė) (data) A.V.

V.Į. Valstybinis miškotvarkos institutas
 LICENCIJOS NR.G-804-(545) IŠDUOTA 2008.09.25

Pareigos	Parašas	Vardas, pavardė	Data
le.pakylorius vedėjas	(parašas)	A. Bartosevičienė	2016-02-12
vyresn. specialistas	(parašas)	P. Daniulis	2016-02-12

ŽEMĖS SKLYPO PLANAS M 1:2000


Sklypo plotas 97760 m²

Žemės sklypo kadastro Nr. 1 9 0 1 0 2 4 5

KOORDINACIŲ ŽINIARAŠTIS

Koordinacių sistema LKS-94							
Taško Nr.	Kodas	X	Y	Taško Nr.	Kodas	X	Y
1	R	6082695.24	498861.27	39	R	6082397.82	499064.70
2	R	6082612.14	498966.09	40	R	6082325.01	498959.14
3	R	6082673.79	499015.39	41	R	6082321.24	498948.19
4	R	6082686.35	499050.82	42	R	6082318.77	498941.02
5	R	6082709.05	499077.92	43	R	6082323.65	498895.40
6	R	6082712.16	499085.16	44	R	6082326.53	498866.28
7	R	6082715.32	499092.51	45	R	6082324.78	498831.66
8	R	6082715.86	499093.58	46	R	6082321.78	498815.98
9	R	6082724.18	499112.98	47	R	6082319.16	498805.03
10	R	6082734.26	499135.99	48	R	6082312.32	498781.77
11	R	6082724.58	499146.89	49	R	6082296.83	498747.66
12	R	6082707.46	499149.38	50	R	6082298.71	498742.10
13	R	6082651.13	499146.03	51	R	6082303.11	498740.60
14	R	6082641.06	499141.50	52	R	6082388.69	498743.90
15	R	6082617.62	499102.63	53	R	6082455.88	498745.90
16	R	6082613.65	499096.04	54	R	6082527.86	498749.10
17	R	6082608.13	499087.30	55	R	6082558.26	498758.60
18	R	6082598.33	499071.79	56	R	6082622.15	498785.29
19	R	6082597.09	499069.06	57	R	6082635.24	498795.39
20	R	6082583.63	499039.28	58	R	6082692.03	498850.38
21	R	6082583.37	499038.70				
22	R	6082574.42	499025.36				
23	R	6082570.86	499020.04				
24	R	6082546.75	498987.83				
25	R	6082531.01	498989.31				
26	R	6082523.21	498996.26				
27	R	6082511.28	498978.75				
28	R	6082503.93	498967.97				
29	R	6082497.21	498963.23				
30	R	6082483.54	498958.00				
31	R	6082468.31	498958.18				
32	R	6082452.92	498975.95				
33	R	6082452.31	498988.47				
34	R	6082457.04	498994.61				
35	R	6082450.09	499015.76				
36	R	6082446.58	499027.64				
37	R	6082413.29	499063.64				
38	R	6082403.29	499066.34				

SKLYPO CENTRO KOORDINATĖS

Koordinacių sistema	Koordinatės X/Y	Planšetės nomenklatūra
Sistema, kurioje vykdyti matavimai		
Valstybinė LKS-1994	X=6082505 Y=498907	59/36
Žiniaraštį sudarė	 (parašas)	Petras Daniulis Nr. 2M-M-1234 (vardas ir pavardė, pažymėjimo Nr.)
		2016-02-12 (data)

Ištrauka iš Lietuvos Administracinių teisių pažeidimų kodekso:

47 straipsnis. Pastovių žemėnaudos riboženklų sunaikinimas arba gadinimas - užtraukia baudą nuo septyniasdešimt dviejų iki šimto keturiasdešimt keturių eurų.

Duomenys apie žemės naudojimo apribojimus

Eil. Nr.	Kodas	Apribojimai	Žemės plotas, m ²
1	2	3	4
1	1	I-Ryšių linijų apsaugos zonos	2980
2	6	VI-Elektros linijų apsaugos zonos	2318
3	9	IX-Dujotiekių apsaugos zonos	749
4	20	XX-Požeminių vandens telkinių (vandenviečių) sanitarinės apsaugos zonos	24751
5	19	XIX-Nekilnojamųjų kultūros vertybių teritorija ir apsaugos zona	26561
6	26	XXVI-Miško naudojimo apribojimai	97553
7	29	XXIX-Paviršinio vandens telkinių apsaugos zonos	93815
8	33	XXXIII-Rekreacinės teritorijos	97760
9	49	XLIX-Vandentiekio, lietaus ir fekalinės kanalizacijos tinklų ir įrenginių apsaugos zonos	1540
-	-	-	-
-	-	-	-

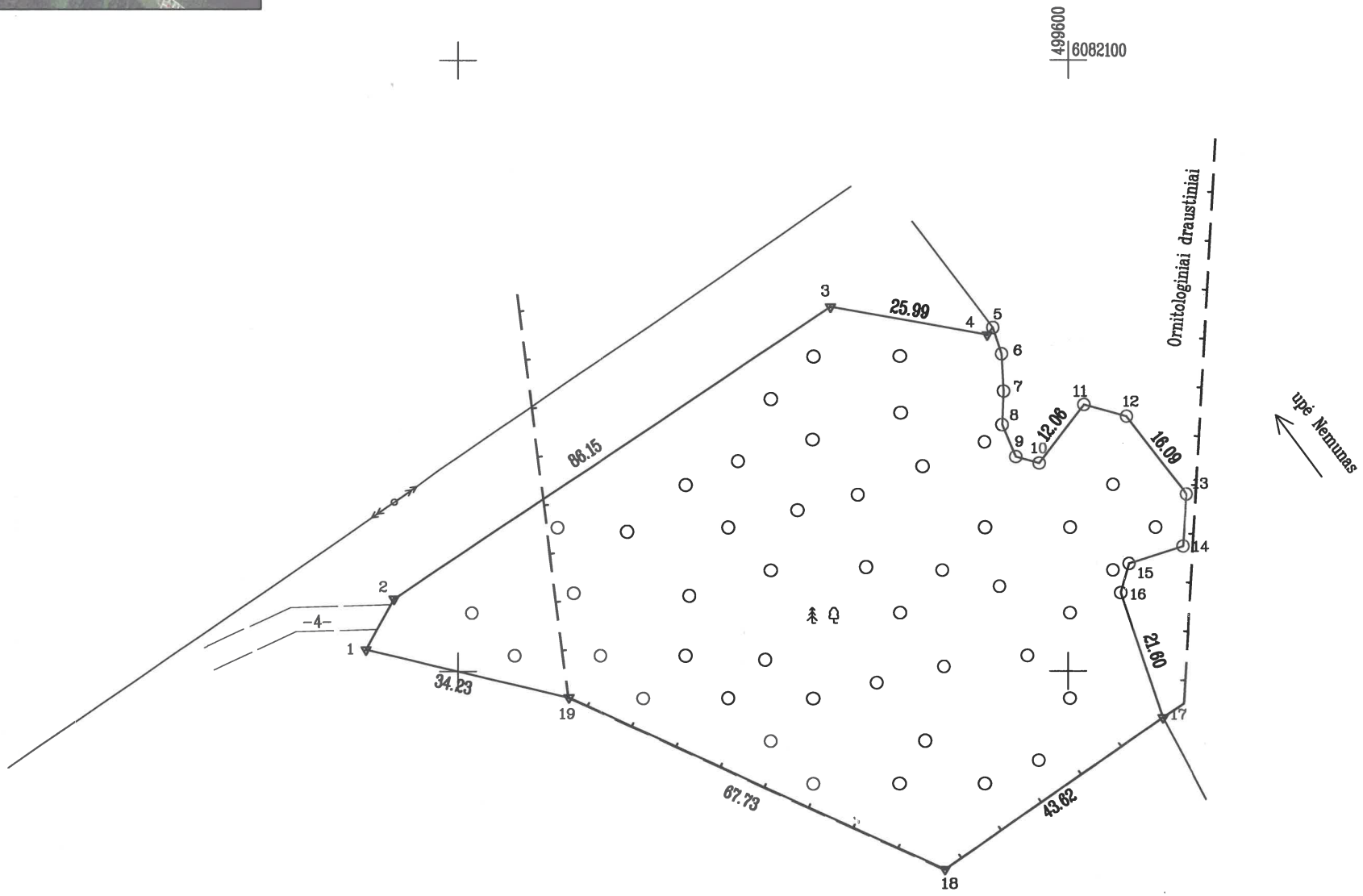
44/2027140

Žemės sklypo išdėstymo schema



ŽEMĖS SKLYPO PLANAS M 1:1000

Sklypo plotas 7036 m²



Kadastro:	vietovė	Kauno m.	blokas	sklypas
Žemės sklypo kadastro Nr.		1 9 0 1 0	2 0 1	3 2 R
245				

Gatvė, namo Nr.	prie Raudonojo Kryžiaus g. projekt. Nr. 263
Kaimas (miestelis)	<i>Kadastru Nr.</i>
Seniūnija	Panemunės <i>taisyms teikti</i>
Miestas (rajonas)	Kauno <i>Vyresniji kadastro specialistė</i>
Apskritis	Kauno <i>Eglė Truskauskienė 2015-11-31</i>

Gretimybė	Gretimo žemės sklypo kadastro Nr.	Pastabos
1-5		valstybinė žemė
5-17		upė Nemunas
17-1	1901/0201:30	

ŽEMĖS SKLYPO RIBOS
PAŽYMĖTOS KADASTRO ŽEMĖLAPYJE
 2015 m. 11 mėn. 25 d. *vyresniji kadastro specialistė*
 VI Registrų centro Kauno Filialas
sklypas (pareigos) *sklypas* (parašas) *Eglė Truskauskienė* (vardas, pavardė)

Su paženklintomis vietovėje žemės sklypo ribomis, aprašytais 2008-08-20 ir 2015-08-10 žemės sklypo paženklinimo-parodymo akte, ir nustatytu plotu sutinku:
 Žemės savininkas (naudotojas):

NŽT prie ŽŪM (parašas) (data)

Nacionalinės žemės tarnybos prie Žemės ūkio ministerijos
 Kauno miesto skyrius
 Patikrino: *Inga Keimickienė* Nacionalinės žemės tarnybos prie ŽŪM Kauno miesto skyriaus vedėjo pavaduotojas (parašas) (data)
 Suderino: *Kęstutis Tarnauskas* (parašas) (data)

Gretimybė	Atstumas
2-1	9.50
16-15	4.98
15-14	9.28
14-13	8.54
12-11	7.28
10-9	3.97
9-8	5.68
8-7	5.51
7-6	6.13
6-5	4.54
5-4	1.51

Kauno miesto savivaldybės administracijos Aplinkos apsaugos skyriaus vyriausiasis specialistas
Aleksandras Bečiavičius
 2015-11-11

V.Į. Valstybinis miškotvarkos institutas
 LICENCIJOS NR.G -804-(545) IŠDUOTA 2008.09.25

Pareigos	Parašas	Vardas, pavardė	Data
le.pakryiaus vedėja	<i>Algima Bartoseviciene</i>	Algima Bartoseviciene	2015-08-28
vyresn. specialistė	<i>Loreta Andriusienė</i>	Loreta Andriusienė	2015-08-28

VALSTYBĖS ĮMONĖ
 VALSTYBINIS MIŠKOTVARKOS INSTITUTAS

ŽEMĖS SKLYPO PLANAS M 1:1000

Sklypo plotas 7036 m²

Vyresnioji kadastrinė specialistė
Eglė Truskauskaitė

Žemės sklypo kadastro Nr. 19010201322

Kadastro Nr. 19010201322
taip pat tikėtai Eglė

KOORDINAČIŲ ŽINIARAŠTIS

Duomenys apie žemės naudojimo apribojimus

Koordinacijų sistema LKS-94							
Taško Nr.	Kodas	X	Y	Taško Nr.	Kodas	X	Y
1	R	6082003.54	499484.82				
2	R	6082011.87	499489.38				
3	R	6082059.72	499561.02				
4	R	6082055.12	499586.60				
5	R	6082056.30	499587.54				
6	R	6082052.00	499589.00				
7	R	6082045.88	499589.37				
8	R	6082040.38	499589.13				
9	R	6082035.16	499591.37				
10	R	6082034.10	499595.20				
11	R	6082043.67	499602.54				
12	R	6082041.76	499609.56				
13	R	6082028.99	499619.35				
14	R	6082020.47	499618.82				
15	R	6082017.60	499609.99				
16	R	6082012.81	499608.61				
17	R	6081992.37	499615.60				
18	R	6081967.54	499579.74				
19	R	6081995.70	499518.14				

Eil. Nr.	Kodas	Apribojimai	Žemės plotas, m ²
1	2	3	4
1	26	XXVI - Miško naudojimo apribojimai	7036
2	33	XXXIII - Rekreacinės teritorijos	7036
3	6	VI - Elektros linijų apsaugos zonos	605
4	20	XX - Požeminių vandens telkinių (vandenviečių) Sanitarinės apsaugos zonos	7036
5	43	XLIII - Ornitologiniai draustiniai	6447
6	63	XXIX - Paviršinio vandens telkinių apsaugos zonos	7036
7	64	XXIX - Paviršinio vandens telkinių pakrantės apsaugos juostos	2028

SKLYPO CENTRO KOORDINATĖS

Koordinacijų sistema	Koordinatės X/Y	Planšetės nomenklatūra
Sistema, kurioje vykdyti matavimai	X=6082014 Y=499562	59/36
Valstybinė LKS-1994	X=6082014 Y=499562	59/36
Žiniaraštį sudarė	Loreta Andriūšienė 2M-M-2029 (paršas) (vardas ir pavardė, pažymėjimo Nr.)	2015-08-26 (data)

Ištrauka iš Lietuvos Administracinių teisų pažeidimų kodekso:

47 straipsnis. Pastovių žemėnaudos riboženklų sunaikinimas arba gadinimas - užtraukia baudą nuo septyniadesimt dviejų iki vieno šimto keturiasdesimt keturių eurų.

Žemės sklypo išdėstymo schema



ŽEMĖS SKLYPO PLANAS M 1:2000
Sklypo plotas 348043 m²

Linijų anotacijų lentelė	
Gretimybė	Atstumas
1-2	19.61
2-3	19.81
3-4	6.13
4-5	14.76
5-6	23.38
6-7	18.58
7-8	19.45
8-9	3.20
9-10	17.04
11-12	10.82
12-13	16.79
13-14	25.61
15-16	33.95
17-18	26.82
20-21	17.86
21-22	15.47
22-23	18.21
23-24	23.25
25-26	29.60
26-27	35.76
27-28	34.66
28-29	25.51
29-30	43.72
31-32	37.51
32-33	21.97
33-34	32.32
36-37	32.67
37-38	8.41
38-39	3.76
39-40	22.85
40-41	3.49
41-42	10.37
42-43	10.26
43-44	11.13
44-45	27.05
45-46	41.07
46-47	7.04
47-48	3.47
48-49	7.94
49-50	11.00
50-51	10.39
51-52	11.37
52-53	16.44
53-54	3.64
54-55	8.82
55-56	14.57
56-57	28.56
57-58	29.88
58-59	37.84
59-60	9.74
60-61	5.49
61-62	29.89
62-63	11.99
63-64	5.45
64-65	3.16
65-66	11.57
66-67	11.41
67-68	23.63
68-69	11.37
69-70	19.40
70-71	12.00
71-72	14.06
72-73	2.11
73-74	2.24
74-75	7.10
76-77	14.50
77-78	3.49
78-79	4.50
79-80	3.49
80-81	2.04
81-82	13.80
82-83	32.64
83-84	3.96
85-86	18.64
89-90	22.61
92-93	24.76
94-95	31.75
95-96	24.45
96-97	23.21
98-99	26.59

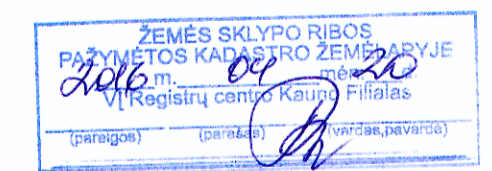
Linijų anotacijų lentelė	
Gretimybė	Atstumas
103-100	10.12
100-101	9.64
101-102	10.12
102-103	9.64



Kadastro:	vietovė:	Kauno m.	blokas:	sklypas:
Žemės sklypo kadastro Nr.:		1 9 0 1 0 2 4 6	174	

Gatvė, namo Nr.:	Prie Raudonojo Kryžiaus g., pr.skl.Nr.34
Kaimas (miestelis):	
Seniūnija:	Panemunės
Miestas (rajonas):	Kauno
Apkritis:	Kauno

Gretimybė	Gretimo žemės sklypo kadastro Nr.	Pastabos
1-28		Baterijos pl.
28-41		4400-3021-1197
41-44		Kelias 4m pl.
44-73		Valstybinė žemė
73-84		Kelias 4m pl.
84-86		4400-3021-1197
86-1	1901/7001:29	
100-103-100		Valstybinė žemė
104-107-104	1901/0246:12	



Vyresnįjį kadastrinį specialistą
Vilma Balaitienė!

Su paženklinomis vietovėmis žemės sklypo ribomis, aprašytomis 2008-08-07 ir 2015-05-22 d. žemės sklypo paženklinimo-parodymo akte, ir nustatyti plotu sutinku: žemės savininkas (naudotojas):

NŽT prie ŽDM
(vardas, pavardė) (parašas) (data)

Nacionalinė žemės tarnyba prie žemės ūkio ministerijos
Kauno miesto skyrius

Patikrinęs: *[Signature]* 2016-02-26
Suderino: *[Signature]* 2016-02-26
(parašas) (parašas) (vardas, pavardė) (data)

Kęstutis Tamauskas A.V.

V.I. Valstybinis miškotvarkos institutas
LICENCIJOS NRG-804-(545) ISDUOTA 2008.09.25

Parašas:	Vardas, pavardė:	Data:
<i>[Signature]</i>	A. Bartosevičienė	2016-01-28
vyresn. specialistas:	P. Dantulis	2016-01-28

ŽEMĖS SKLYPO PLANAS M 1:2000

Sklypo plotas 348043 m²

Žemės sklypo kadastro Nr. 19010246

KOORDINAČIŲ ŽINIARAŠTIS

Koordinacijų sistema LKS-94							
Taško Nr.	Kodas	X	Y	Taško Nr.	Kodas	X	Y
1	R	6081731.46	498567.54	55	R	6081905.48	499072.98
2	R	6081743.72	498552.24	56	R	6081906.80	499057.87
3	R	6081758.84	498539.44	57	R	6081881.44	499049.97
4	R	6081763.58	498535.56	58	R	6081867.13	499023.82
5	R	6081776.39	498528.23	59	R	6081830.14	499031.59
6	R	6081798.57	498520.23	60	R	6081822.58	499037.73
7	R	6081816.82	498516.73	61	R	6081818.04	499034.64
8	R	6081836.27	498516.75	62	R	6081790.10	499027.41
9	R	6081839.47	498516.74	63	R	6081778.44	499028.22
10	R	6081856.40	498518.69	64	R	6081773.29	499026.45
11	R	6081948.70	498521.38	65	R	6081770.13	499026.31
12	R	6081959.25	498522.58	66	R	6081769.65	499037.87
13	R	6081977.53	498528.94	67	R	6081772.41	499048.94
14	R	6082001.91	498534.79	68	R	6081763.70	499069.70
15	R	6082078.56	498562.77	69	R	6081793.08	499076.13
16	R	6082108.84	498578.12	70	R	6081812.14	499072.53
17	R	6082152.36	498611.93	71	R	6081818.75	499082.54
18	R	6082210.11	498669.10	72	R	6081828.55	499092.62
19	R	6082249.17	498703.18	73	R	6081829.40	499094.55
20	R	6082269.25	498720.96	74	R	6081829.59	499096.78
21	R	6082281.30	498734.14	75	R	6081828.47	499103.79
22	R	6082289.92	498746.98	76	R	6081821.69	499171.83
23	R	6082297.35	498761.39	77	R	6081807.42	499174.37
24	R	6082306.22	498782.88	78	R	6081803.96	499174.84
25	R	6082319.89	498834.46	79	R	6081804.75	499179.27
26	R	6082320.57	498864.05	80	R	6081808.21	499178.80
27	R	6082317.05	498899.64	81	R	6081807.85	499176.79
28	R	6082305.41	498950.01	82	R	6081821.44	499174.37
29	R	6082291.94	498981.97	83	R	6081818.18	499207.05
30	R	6082279.19	499004.07	84	R	6081817.23	499212.93
31	R	6082244.56	499030.76	85	R	6081752.58	499240.42
32	R	6082220.42	499059.47	86	R	6081738.41	499228.31
33	R	6082201.23	499069.96	87	R	6081728.21	499172.51
34	R	6082170.43	499079.76	88	R	6081645.97	499068.80
35	R	6082037.95	499129.82	89	R	6081803.33	499021.43
36	R	6081958.58	499160.02	90	R	6081594.94	499000.43
37	R	6081928.75	499173.35	91	R	6081599.63	498906.46
38	R	6081920.87	499176.28	92	R	6081593.94	498833.22
39	R	6081915.30	499174.72	93	R	6081605.59	498811.37
40	R	6081903.44	499155.42	94	R	6081653.64	498778.62
41	R	6081900.09	499156.40	95	R	6081673.36	498755.02
42	R	6081894.99	499147.38	96	R	6081685.30	498733.68
43	R	6081891.63	499137.69	97	R	6081694.22	498712.25
44	R	6081889.38	499126.79	98	R	6081715.41	498653.17
45	R	6081915.59	499133.48	99	R	6081726.15	498628.85
46	R	6081919.31	499092.58	100	R	6081767.54	499153.52
47	R	6081926.30	499093.43	101	R	6081768.86	499163.07
48	R	6081927.19	499090.08	102	R	6081778.87	499164.66
49	R	6081931.47	499083.39	103	R	6081777.55	499155.11
50	R	6081942.43	499082.46	104	R	6081847.01	498523.99
51	R	6081941.56	499072.11	105	R	6081888.19	498525.30
52	R	6081930.27	499073.46	106	R	6081885.90	498568.80
53	R	6081914.22	499077.02	107	R	6081846.80	498567.90
54	R	6081912.08	499074.08				

Duomenys apie žemės naudojimo apribojimus

Eil. Nr.	Kodas	Apribojimai	Žemės plotas, m ²
1	2	3	4
1	1	I-Ryšių linijų apsaugos zonos	282
2	6	VI-Elektros linijų apsaugos zonos	517
3	9	IX-Dujotiekių apsaugos zonos	140
4	20	XX-Požeminių vandens telkinių (vandenviečių) sanitarinės apsaugos zonos	9676
5	26	XXVI-Miško naudojimo apribojimai	345581
6	29	XXIX-Paviršinio vandens telkinių apsaugos zonos	65572
7	33	XXXIII-Rekreacinės teritorijos	348043
8	29	XIX-Nekilnojamųjų kultūros vertybių teritorija ir apsaugos zona	1923
9	49	XXX-Vandentekio, telauo ir fekalinės kanalizacijos tinklų ir įrenginių apsaugos zonos	4591

Ištrauka iš Lietuvos Administracinių teisių pažeidimų kodekso:

47 straipsnis. Pastovių žemėnaudos ribozonklių sunaikinimas arba gadinimas – užtraukia baudą nuo dviejų šimtų penkiasdešimties iki penkių šimtų litų.

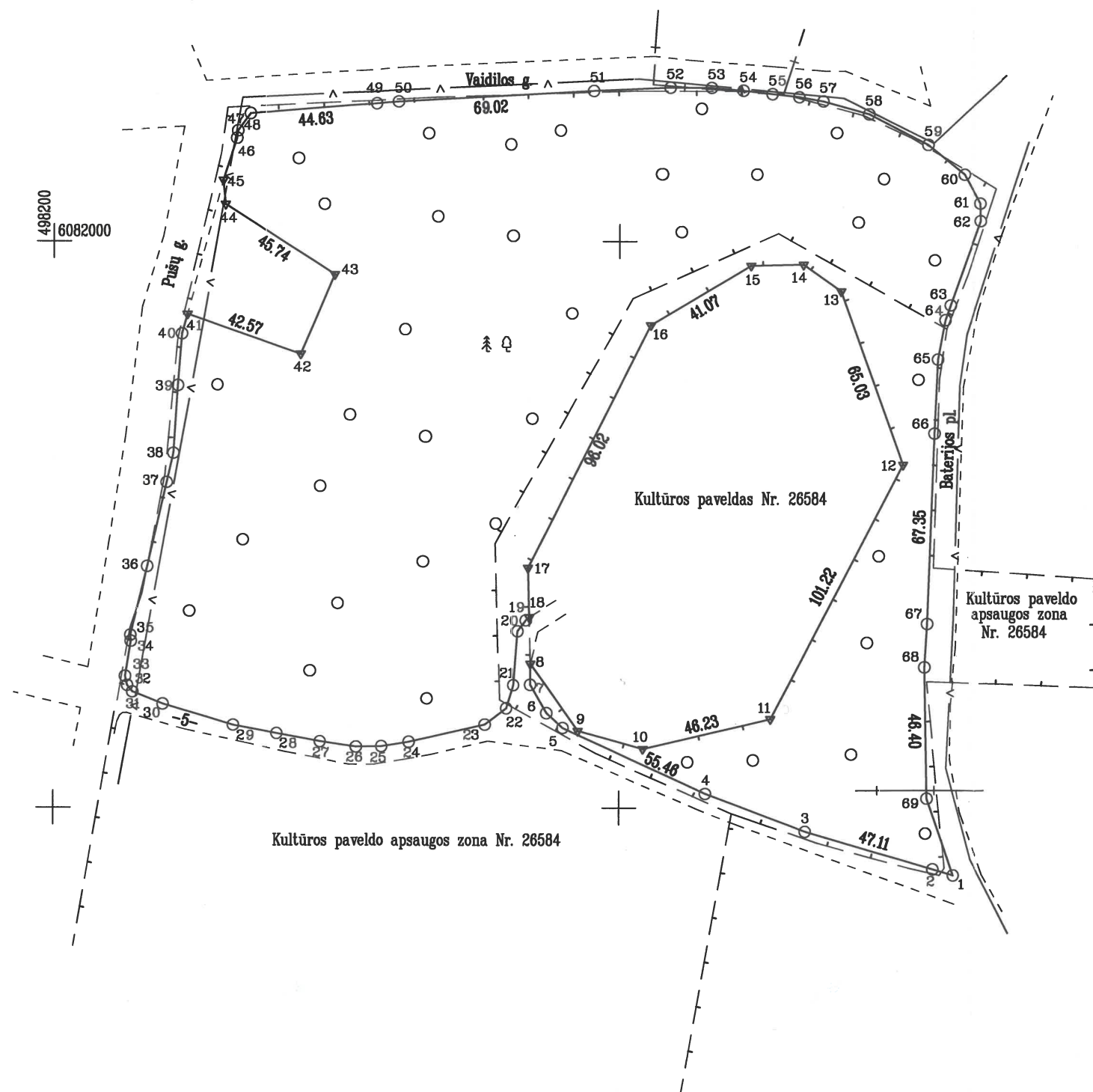
SKLYPO CENTRO KOORDINATĖS
 (vardas ir pavardė, pažymėjimo Nr.)
 Petras Daniulis Kv.paž.Nr.2M-M-1234 2018-01-28
 (data)

Žemės sklypo išdėstymo schema



ŽEMĖS SKLYPO PLANAS M 1:2000

Sklypo plotas 46155 m²



Linijų anotacijų lentelė

Gretimybė	Atstumas
1-2	7.52
3-4	37.66
5-6	7.77
6-7	11.51
7-8	7.40
8-9	29.05
9-10	23.85
13-14	16.29
14-15	18.50
17-18	17.50
18-19	1.63
19-20	4.84
20-21	19.06
21-22	8.54
22-23	9.52
23-24	27.42
24-25	9.83
25-26	9.08
26-27	12.93
27-28	15.48
28-29	15.76
29-30	26.03
30-31	11.57
31-32	2.96
32-33	3.31
33-34	12.54
34-35	2.10
35-36	25.03
36-37	30.44
37-38	10.62
38-39	23.95
39-40	18.33
40-41	7.14
42-43	30.56
44-45	8.53
45-46	15.58
46-47	2.66
47-48	7.52
49-50	7.80
51-52	27.09
52-53	14.57
53-54	11.19
54-55	10.36
55-56	9.46
56-57	8.68
57-58	16.78
58-59	23.53
59-60	16.74
60-61	11.62
61-62	6.18
62-63	31.57
63-64	5.54
64-65	14.16
65-66	26.20
67-68	15.32
69-1	28.68

Kadastro:	vietovė	Kauno m.	blokas	sklypas
Žemės sklypo kadastro Nr.		1 9 0 1 0 2 4 3		111

Gatvė, namo Nr.	prie Vaidilos g. projekt. Nr. 31-11
Kaimas (miestelis)	
Seniūnija	Panemunės
Miestas (rajonas)	Kauno
Apskritis	Kauno

Gretimybė	Gretimo žemės sklypo kadastro Nr.	Pastabos
1-8		5m pločio kelias
8-18	1901/0243:110	
18-31		5m pločio kelias
31-41		Pušų g.
41-44		valstybinė žemė
44-48		Pušų g.
48-60		Vaidilos g.
60-1		Baterijos pl.

ŽEMĖS SKLYPO RIBOS
PAŽYMĖTOS KADASTRO ŽEMĖLAPYJE
2016 m. 02 mėn. 17 d.
VĮ Registrų centro Kauno Filialas
(pareigos) (parašas) (vardas, pavardė)
Kadastrų ekspertas
Natalija Vaitienė

SUDEKINTA
Kultūros paveldo departamento prie
Kultūros ministerijos Kauno skyriaus
vyriausioji specialistė
Laura Palaimienė
2015-09-08
Nr. 15-Ž-202C

Su paženklinomis vietovėje žemės sklypo ribomis, aprašytais 2008-06-28 ir 2015-08-10 žemės sklypo paženklinimo-parodymo akte, ir nustatytu plotu sutinku:
Žemės savininkas (naudotojas):
NŽT prie ŽŪM (parašas) (data)

Nacionalinės žemės tarnybos prie Žemės ūkio ministerijos
Kauno miesto skyrius
Vyriausiasis specialistas
Benediktas Gečas
2015-10-06
Kauno miesto savivaldybės administracija
2015-10-06
Patikrino: (parašas)
Suderino: (parašas) (vardas, pavardė) (data)
A.V.

V.Į. Valstybinis miškotvarkos institutas
LICENCIJOS NR.G -804-(545) IŠDUOTA 2008.09.25
Pareigos Parašas Vardas, pavardė Data
le.pakryiaus vedėja **Algima Bartoseviciene** 2015-08-27
vyresn. specialistė **Loreta Andriušienė** 2015-08-27
VALSTYBĖS (MONĖ) VALSTYBINIS MIŠKOTVARKOS INSTITUTAS

ŽEMĖS SKLYPO PLANAS M 1: 2000

Sklypo plotas 46155 m²

Žemės sklypo kadastro Nr. 1 9 0 1 0 2 4 3

KOORDINAČIŲ ŽINIARAŠTIS

Koordinacijų sistema LKS-94							
Taško Nr.	Kodas	X	Y	Taško Nr.	Kodas	X	Y
1	R	6081776.25	498517.78	39	R	6081949.15	498243.42
2	R	6081778.38	498510.57	40	R	6081967.43	498244.81
3	R	6081791.73	498465.39	41	R	6081974.31	498246.72
4	R	6081805.10	498430.18	42	R	6081960.28	498286.91
5	R	6081828.29	498379.80	43	R	6081988.35	498298.98
6	R	6081833.49	498374.03	44	R	6082013.07	498260.50
7	R	6081843.50	498368.35	45	R	6082021.56	498259.69
8	R	6081850.90	498368.40	46	R	6082036.39	498264.48
9	R	6081827.20	498385.20	47	R	6082039.02	498264.85
10	R	6081820.90	498408.20	48	R	6082045.10	498269.27
11	R	6081831.50	498453.20	49	R	6082048.73	498313.75
12	R	6081921.30	498499.90	50	R	6082049.27	498321.53
13	R	6081982.50	498477.90	51	R	6082053.03	498390.45
14	R	6081991.90	498464.60	52	R	6082054.24	498417.51
15	R	6081991.50	498446.10	53	R	6082054.18	498432.08
16	R	6081970.50	498410.80	54	R	6082053.22	498443.23
17	R	6081884.80	498367.50	55	R	6082052.04	498453.52
18	R	6081867.31	498367.96	56	R	6082050.98	498462.92
19	R	6081866.22	498366.75	57	R	6082049.53	498471.48
20	R	6081862.36	498363.83	58	R	6082045.08	498487.66
21	R	6081843.36	498362.33	59	R	6082034.36	498508.61
22	R	6081835.20	498359.80	60	R	6082023.72	498521.53
23	R	6081829.42	498352.23	61	R	6082013.55	498527.15
24	R	6081823.35	498325.49	62	R	6082007.37	498527.29
25	R	6081821.73	498315.79	63	R	6081977.65	498516.63
26	R	6081821.62	498306.71	64	R	6081972.44	498514.76
27	R	6081823.48	498293.91	65	R	6081958.53	498512.13
28	R	6081826.32	498278.69	66	R	6081932.36	498510.97
29	R	6081829.22	498263.20	67	R	6081865.05	498508.52
30	R	6081836.64	498238.25	68	R	6081849.76	498507.58
31	R	6081840.91	498227.50	69	R	6081803.37	498508.45
32	R	6081843.22	498225.65				
33	R	6081846.45	498224.93				
34	R	6081858.83	498226.91				
35	R	6081860.92	498226.75				
36	R	6081885.24	498232.65				
37	R	6081914.90	498239.50				
38	R	6081925.25	498241.87				

SKLYPO CENTRO KOORDINATĖS

Koordinacijų sistema	Koordinatės X/Y	Planšetės nomenklatura
Sistema, kurioje vykdyti matavimai	X=6081937 Y=498370	59/36
Valstybinė LKS-1994	X=6081937 Y=498370	59/36
Žiniaraštį sudarė	<i>Loreta Andriusienė</i> (parašas)	2015-08-27 (data)

Loreta Andriusienė 2M-M-2029
(vardas ir pavardė, pažymėjimo Nr.)

2015-08-27
(data)

Duomenys apie žemės naudojimo apribojimus

Eil. Nr.	Kodas	Apribojimai	Žemės plotas, m ²
1	2	3	4
1	26	XXVI - Misko naudojimo apribojimai	46155
2	33	XXXIII - Rekreatinės teritorijos	46155
3	19	XIX - nekilnojamojų kultūros vertybių teritorija ir apsaugos zonos	46015
4	9	IX - Dujotiekių apsaugos zonos ir juostos	52
5	49	XLIX - Vandentiekio, lietaus ir fekalinės kanalizacijos tinklų ir įrenginių apsaugos zonos	1915
6	63	XXIX - Paviršinio vandens telkinių apsaugos zonos	2903

Ištrauka iš Lietuvos Administracinių teisų pažeidimų kodekso:

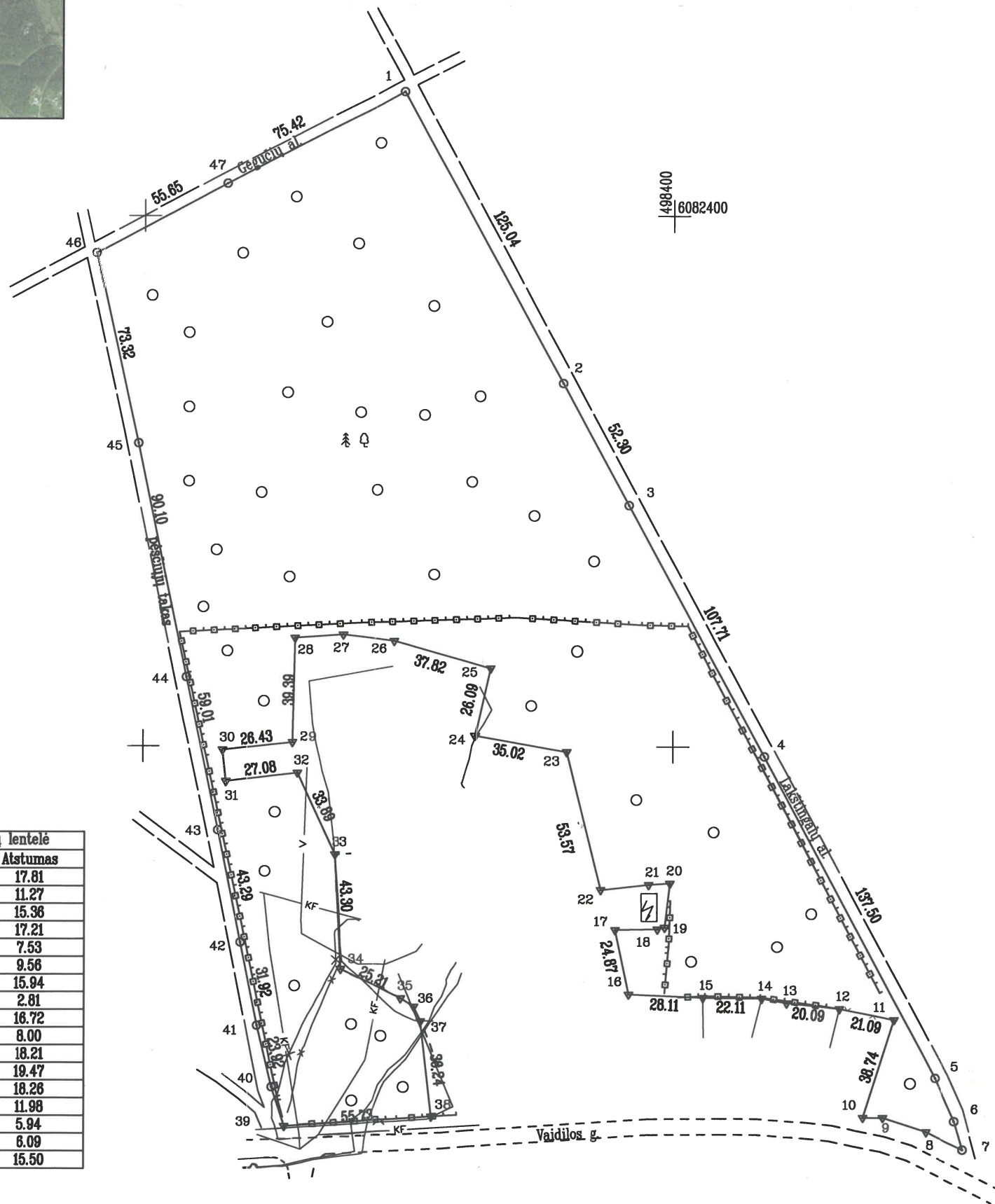
47 straipsnis. Pastovių žemėnaudos riboženklų sunaikinimas arba gadinimas - užtraukia baudą nuo nuo septyniasdešimt dviejų iki vieno šimto keturiasdešimt keturių eurų.

Žemės sklypo išdėstymo schema



ŽEMĖS SKLYPO PLANAS M 1:2000

Sklypo plotas 50319 m²



Gretimybė	Atstumas
5-6	17.81
6-7	11.27
7-8	15.36
8-9	17.21
9-10	7.53
13-14	9.56
17-18	15.94
18-19	2.81
19-20	16.72
20-21	8.00
21-22	18.21
26-27	19.47
27-28	18.26
30-31	11.98
35-36	5.94
36-37	6.09
39-40	15.50

Kadastras:	vietovė	Kauno m.	blokas	sklypas
Žemės sklypo kadastro Nr.:		1 9 0 1 0 2 4 4		6 4

Gatvė, namo Nr.	prie Vaidilos g. proj. Nr.31-6
Kaimas (miestelis)	
Seniūnija	Panemunės
Miestas (rajonas)	Kauno
Apskritis	Kauno

Gretimybė	Gretimo žemės sklypo kadastro Nr.	Pastabos
1-7		Lakštingalų al.
7-10		Vaidilos g.
10-12	1901/0244: 42	
12-14	1901/0244: 7	
14-15	1901/0244: 8	
15-38		Valstybinė žemė
38-39		Vaidilos g.
39-46		Pėsciujų takas
46-1		Gegučių al.

ŽEMĖS SKLYPO RIBOS
PAŽYMĖTOS KADASTRO ŽEMĖLAPYJE
2016-03-07
VĮ Registrų centro Kauno filialas
Vyresnioji kadastro specialistė
Audra Pakers
(paršas) (vardas, pavardė)

Su paženklintomis vietovėje žemės sklypo ribomis, aprašytais 2009-05-11 ir 2015-03-30 žemės sklypo paženklinimo-parodymo akte, ir nustatytu plotu sutinku:
Žemės savininkas (naudotojas):

NŽT prie ŽŪM
(vardas, pavardė) (parašas) (data)

Kauno Nacionalinė žemės tarnyba prie Žemės ūkio ministerijos
miesto skyrius
Patikrino: Inga Kelmickienė
Suderino: Nacionalinės žemės tarnybos prie ŽŪM
Kauno miesto skyrius
(pareigos) (parašas) (vardas, pavardė) (data)
Alma Markuckienė

V.Į. Valstybinis miškotvarkos institutas
LICENCIJOS NR.G -804-(545) IŠDUOTA 2008.09.25

Pareigos	Parašas	Vardas, pavardė	Data
l.p. skyriaus vedėja	<i>[Signature]</i>	Algima Bartosevičienė	2015 07 27
jaunesn. specialistas	<i>[Signature]</i>	Arūnas Papreckis	2015 07 27

VALSTYBINIS MIŠKOTVARKOS INSTITUTAS

ŽEMĖS SKLYPO PLANAS M 1:2000

Sklypo plotas 50319 m²

Žemės sklypo kadastro Nr. 1 9 0 1 0 2 4 4 67

KOORDINAČIŲ ŽINIARAŠTIS

Koordinacijų sistema LKS-94							
Taško Nr.	Kodas	X	Y	Taško Nr.	Kodas	X	Y
1	R	6082446.74	498298.12	39	R	6082056.61	498253.49
2	R	6082337.05	498358.15	40	R	6082071.39	498248.82
3	R	6082291.07	498383.07	41	R	6082094.64	498243.19
4	R	6082196.35	498434.34	42	R	6082125.90	498236.72
5	R	6082075.13	498499.23	43	R	6082168.33	498228.11
6	R	6082058.83	498506.41	44	R	6082226.09	498216.01
7	R	6082048.01	498509.55	45	R	6082314.32	498197.73
8	R	6082054.74	498495.74	46	R	6082385.93	498182.01
9	R	6082060.19	498479.42	47	R	6082412.19	498231.08
10	R	6082060.20	498471.89				
11	R	6082097.12	498483.64				
12	R	6082101.24	498462.96				
13	R	6082103.35	498442.98				
14	R	6082105.13	498433.59				
15	R	6082105.38	498411.48				
16	R	6082106.61	498383.40				
17	R	6082130.95	498378.28				
18	R	6082131.22	498394.22				
19	R	6082131.90	498396.95				
20	R	6082148.51	498398.88				
21	R	6082147.98	498390.90				
22	R	6082146.00	498372.80				
23	R	6082197.97	498359.81				
24	R	6082204.02	498325.32				
25	R	6082229.47	498331.07				
26	R	6082239.85	498294.70				
27	R	6082242.19	498275.37				
28	R	6082240.92	498257.15				
29	R	6082201.54	498256.28				
30	R	6082198.64	498230.01				
31	R	6082186.73	498231.30				
32	R	6082189.99	498258.18				
33	R	6082159.26	498272.48				
34	R	6082116.02	498274.71				
35	R	6082105.04	498297.40				
36	R	6082101.85	498302.41				
37	R	6082096.32	498304.96				
38	R	6082060.32	498309.10				

SKLYPO CENTRO KOORDINATĖS

Koordinacijų sistema	Koordinatės X/Y	Planšetės nomenklatūra
Sistema, kurioje vykdyti matavimai	X=6082256 Y=498311	59/36
Valstybinė LKS-1994	X=6082256 Y=498311	59/36
Žiniaraštį sudarė	Arūnas Papreckis Nr. 2M-M-1640 (paršas) (vardas ir pavardė, pažymėjimo Nr.)	2015 07 27 (data)

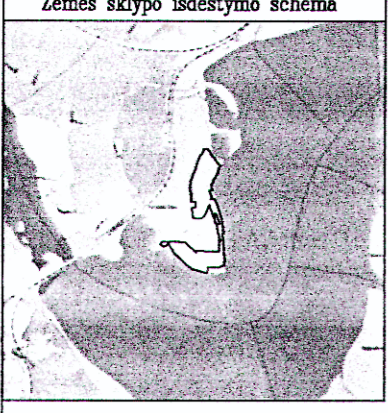
Duomenys apie žemės naudojimo apribojimus

Eil. Nr.	Kodas	Apribojimai	Žemės plotas, m ²
1	2	3	4
1	6	VI-Elektros linijų apsaugos zonos	402
2	26	XXVI-Miško naudojimo apribojimai	50319
3	63	XXIX- Paviršinio vandens telkinių apsaugos zonos	14410
4	33	XXXIII-Rekreacinės teritorijos	50319
5	49	XLIX-Vandentiekio, lietaus ir fekalinės kanalizacijos tinklų ir įrenginių apsaugos zonos	84

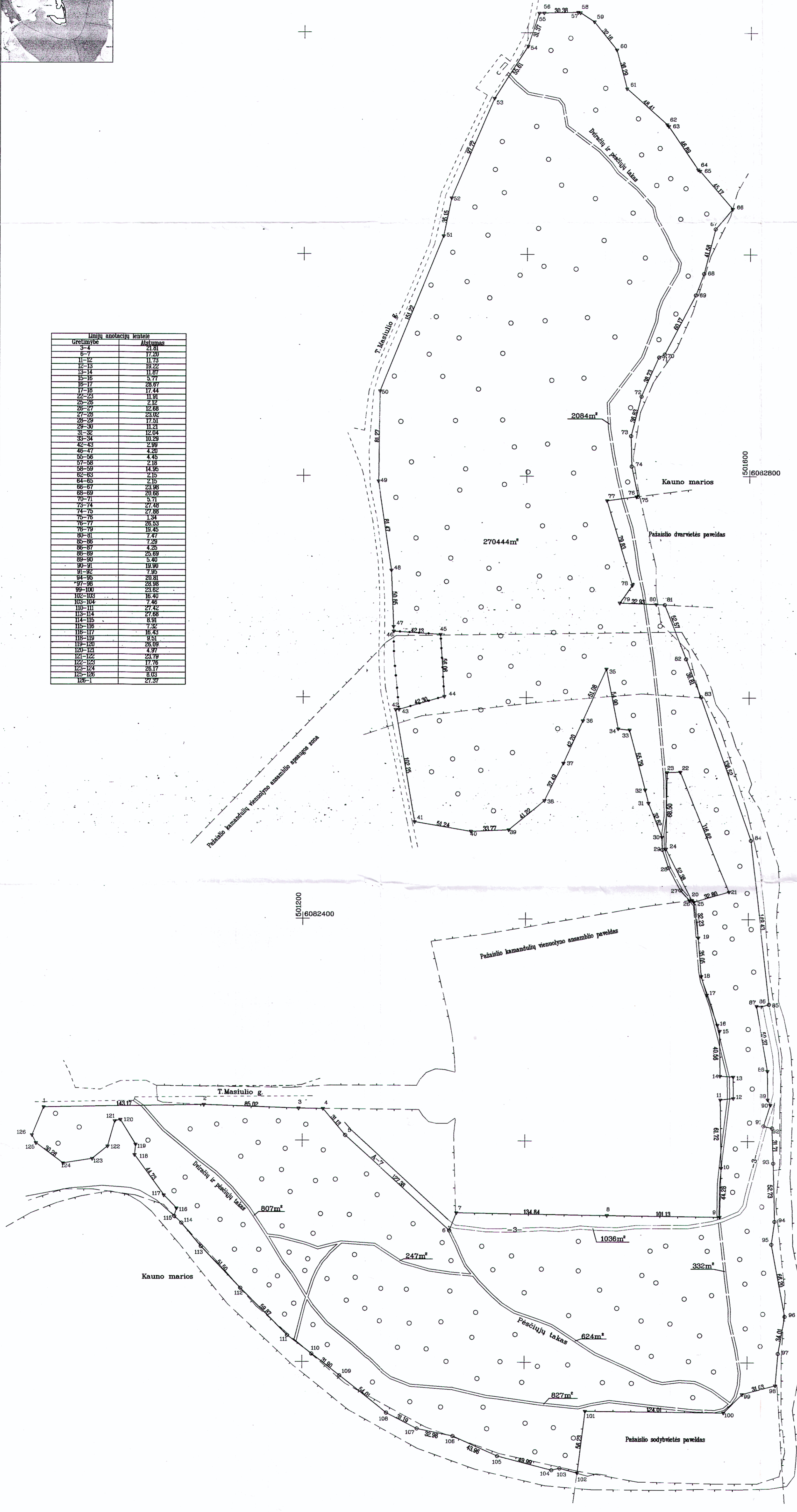
Ištrauka iš Lietuvos Administracinių teisių pažeidimų kodekso:

47 straipsnis. Pastovių žemėnaudos riboženklų sunaikinimas arba gadinimas - užtraukia baudą nuo septyniasdešimt dviejų iki vieno šimto keturiasdešimt keturių eurų.

ŽEMĖS SKLYPO PLANAS M 1:2000
Sklypo plotas 276401 m²



Greitinys	Plotas
3-4	21.81
5-7	17.29
11-12	11.73
12-13	19.22
13-14	11.47
15-16	5.77
17-18	28.97
18-19	17.44
22-23	11.91
25-26	2.12
26-27	12.68
27-28	23.02
28-29	17.31
29-30	11.21
31-32	12.04
33-34	10.29
35-36	2.99
36-37	4.26
37-38	2.18
38-39	14.95
39-40	2.15
40-41	2.15
41-42	23.98
42-43	20.88
43-44	3.71
44-45	27.38
45-46	27.38
46-47	1.34
47-48	25.53
48-49	19.45
49-50	7.47
50-51	4.26
51-52	25.89
52-53	3.40
53-54	19.90
54-55	7.85
55-56	23.81
56-57	28.38
57-58	23.02
58-59	16.40
59-60	7.46
60-61	27.42
61-62	27.68
62-63	3.91
63-64	7.32
64-65	16.43
65-66	8.91
66-67	28.09
67-68	4.97
68-69	24.79
69-70	17.76
70-71	28.17
71-72	8.03
72-73	27.37



Kadastras:	vieta:	Kauno m.	blokas:	sklypas:
Žemės sklypo kadastro Nr.:		1 9 0 1 0 2 0 4		1 1 4

Gatvė, namo Nr.:	prie T. Mastulio g. skl. 106
Kaimas (miestelis):	
Seniūnija:	Petrūnų
Miestas (rajonas):	Kauno
Apkritis:	Kauno

Greitinys	Greitimo žemės sklypo kadastro Nr.	Pastabas
1-2		4400-0436-3504
2-4		T. Mastulio g.
4-6		7m pločio kelias
6-41		Valstybinė žemė
41-42		4400-0436-3504
42-46		Valstybinė žemė
46-55		4400-0436-3504
55-66	1901/0204:4	
66-75		Kauno marios
75-81		Valstybinė žemė
81-115		Kauno marios
115-1		Valstybinė žemė

ŽEMĖS SKLYPO RIBOS
PAZŪMĖTOS KADASTRO ŽEMĖLAPYJE
2016-03-24
VI Regiono centrinis biuras
Kadastrų specialistė
asistentė
Laura Mockutė
Kadastrų specialistė
Austra Bakanaukauskaitė

Su paženkintomis vietovėmis žemės sklypo ribomis, aprašytomis 2006-02-06 ir 2014-04-11 žemės sklypo paženklinimo-parodymo akte, ir nustatytu plotu sutiktas žemės savininkas (naudotojas):
Kauno miesto savivaldybė (vardas, pavardė) (seniūnas) (ada)

Nacionalinės žemės tarnybos prie Žemės ūkio ministerijos
Kauno miesto skyrius
Patikrinęs: Lina Aniliniene
Suderinus: Alina Bartosevičienė
(seniūnė) (seniūnė) (seniūnė)
Kestutis Tarnauskas A.V.

V.I. Valstybinis miškotvarkos institutas
LICENCIJOS NR.G-804-(545) IŠDUOTA 2008.09.28
Pareigės: Vardas, pavardė: Data:
Leidimo vadys: Alina Bartosevičienė 2016-09-08
Išduotojo specialistas: Vaidas Rosenbergas 2016-09-08
VALSTYBINIS MIŠKOTVARKOS INSTITUTAS

ŽEMĖS SKLYPO PLANAS M 1:2000

Sklypo plotas 276401 m²

Žemės sklypo kadastro Nr. 19010204

KOORDINACIŲ ŽINIARAŠTIS

Koordinacijų sistema LKS-94							
Taško Nr.	Kodas	X	Y	Taško Nr.	Kodas	X	Y
1	R	6082229.67	500968.64	39	R	6082481.15	501384.77
2	R	6082231.95	501111.79	40	R	6082479.68	501351.03
3	R	6082228.91	501196.75	41	R	6082488.16	501300.50
4	R	6082228.69	501218.56	42	R	6082588.94	501283.26
5	R	6082204.80	501238.52	43	R	6082588.97	501286.25
6	R	6082119.00	501332.67	44	R	6082600.96	501326.82
7	R	6082134.96	501339.08	45	R	6082656.92	501323.41
8	R	6082132.84	501473.90	46	R	6082659.62	501281.37
9	R	6082131.67	501575.02	47	R	6082663.82	501281.22
10	R	6082175.93	501576.19	48	R	6082714.63	501279.13
11	R	6082237.65	501575.41	49	R	6082795.20	501267.05
12	R	6082239.00	501587.08	50	R	6082876.46	501268.35
13	R	6082258.22	501586.86	51	R	6083016.58	501325.23
14	R	6082259.00	501575.02	52	R	6083051.92	501332.27
15	R	6082299.56	501574.44	53	R	6083140.82	501370.58
16	R	6082304.99	501572.50	54	R	6083187.91	501400.31
17	R	6082331.97	501562.80	55	R	6083217.73	501410.04
18	R	6082348.66	501557.75	56	R	6083218.42	501414.49
19	R	6082383.60	501555.03	57	R	6083218.42	501444.86
20	R	6082415.58	501551.01	58	R	6083218.05	501447.01
21	R	6082425.10	501582.40	59	R	6083209.96	501459.58
22	R	6082533.10	501538.40	60	R	6083184.78	501479.59
23	R	6082532.70	501528.50	61	R	6083149.70	501488.88
24	R	6082464.20	501525.70	62	R	6083117.57	501525.09
25	R	6082417.33	501549.09	63	R	6083115.91	501526.46
26	R	6082417.04	501546.99	64	R	6083077.12	501552.81
27	R	6082426.65	501538.72	65	R	6083075.86	501554.55
28	R	6082447.05	501528.05	66	R	6083041.61	501584.00
29	R	6082463.66	501522.52	67	R	6083023.15	501568.69
30	R	6082474.86	501522.15	68	R	6082982.87	501558.36
31	R	6082505.36	501510.02	69	R	6082963.50	501551.13
32	R	6082517.00	501506.96	70	R	6082910.11	501523.39
33	R	6082570.96	501492.77	71	R	6082907.46	501518.33
34	R	6082572.07	501482.54	72	R	6082872.08	501502.58
35	R	6082625.92	501471.87	73	R	6082836.43	501493.32
36	R	6082579.36	501450.86	74	R	6082808.96	501494.01
37	R	6082540.94	501433.40	75	R	6082781.67	501499.73
38	R	6082507.48	501416.48	76	R	6082761.50	501498.40

Taško Nr.	Kodas	X	Y
77	R	6082778.00	501472.10
78	R	6082701.50	501494.90
79	R	6082685.60	501483.70
80	R	6082684.30	501516.60
81	R	6082683.93	501524.06
82	R	6082634.98	501543.24
83	R	6082600.74	501556.76
84	R	6082471.94	501602.03
85	R	6082323.47	501618.97
86	R	6082321.43	501611.97
87	R	6082321.93	501607.75
88	R	6082263.42	501617.80
89	R	6082237.73	501618.10
90	R	6082232.90	501620.52
91	R	6082213.96	501614.42
92	R	6082212.00	501622.12
93	R	6082180.31	501623.28
94	R	6082127.59	501624.53
95	R	6082106.96	501621.78
96	R	6082041.84	501633.70
97	R	6082008.36	501627.74
98	R	6081979.47	501625.49
99	R	6081971.50	501595.50
100	R	6081954.80	501578.80
101	R	6081956.00	501454.80
102	R	6081900.22	501447.74
103	R	6081904.50	501431.91
104	R	6081902.75	501424.66
105	R	6081915.43	501376.30
106	R	6081933.41	501336.19
107	R	6081940.10	501303.90
108	R	6081954.29	501276.12
109	R	6081987.69	501233.66
110	R	6082007.26	501208.49
111	R	6082024.03	501186.79
112	R	6082068.59	501144.68
113	R	6082104.18	501109.47
114	R	6082125.40	501091.70
115	R	6082131.51	501085.21
116	R	6082138.53	501087.28
117	R	6082150.34	501075.88
118	R	6082186.64	501049.72
119	R	6082196.12	501050.53
120	R	6082218.31	501036.80
121	R	6082217.19	501031.98
122	R	6082194.29	501025.50
123	R	6082183.03	501011.77
124	R	6082178.95	500985.92
125	R	6082197.21	500961.79
126	R	6082204.38	500958.17

Duomenys apie žemės naudojimo apribojimus

Eil. Nr.	Kodas	Apribojimai	Žemės plotas, m ²
1	2	3	4
1	26	XXVI - Miško naudojimo apribojimas	270444
2	34	XXXIV - Nacionaliniai ir regioniniai parkai	276401
3		Natura 2000 BAST	148872
4	19	XIX - Nekilnojamojo kultūros vertybių teritorija ir apsaugos zonos	162867
5	63	XXIX - Paviršinio vandens telkinių apsaugos zonos	276401
6	20	XX - Požeminių vandens telkinių (vandenviečių) sanitarinės apsaugos zonos	10124

Ištrauka iš Lietuvos Administracinių teisių pažeidimų kodekso:

47 straipsnis. Pastovių žemėnaudos ribojimų sunaikinimas arba godinimas - užtraukia baudą nuo nuo septynioliasdešimt iki vieno šimto keturiasdešimt keturių eurų.

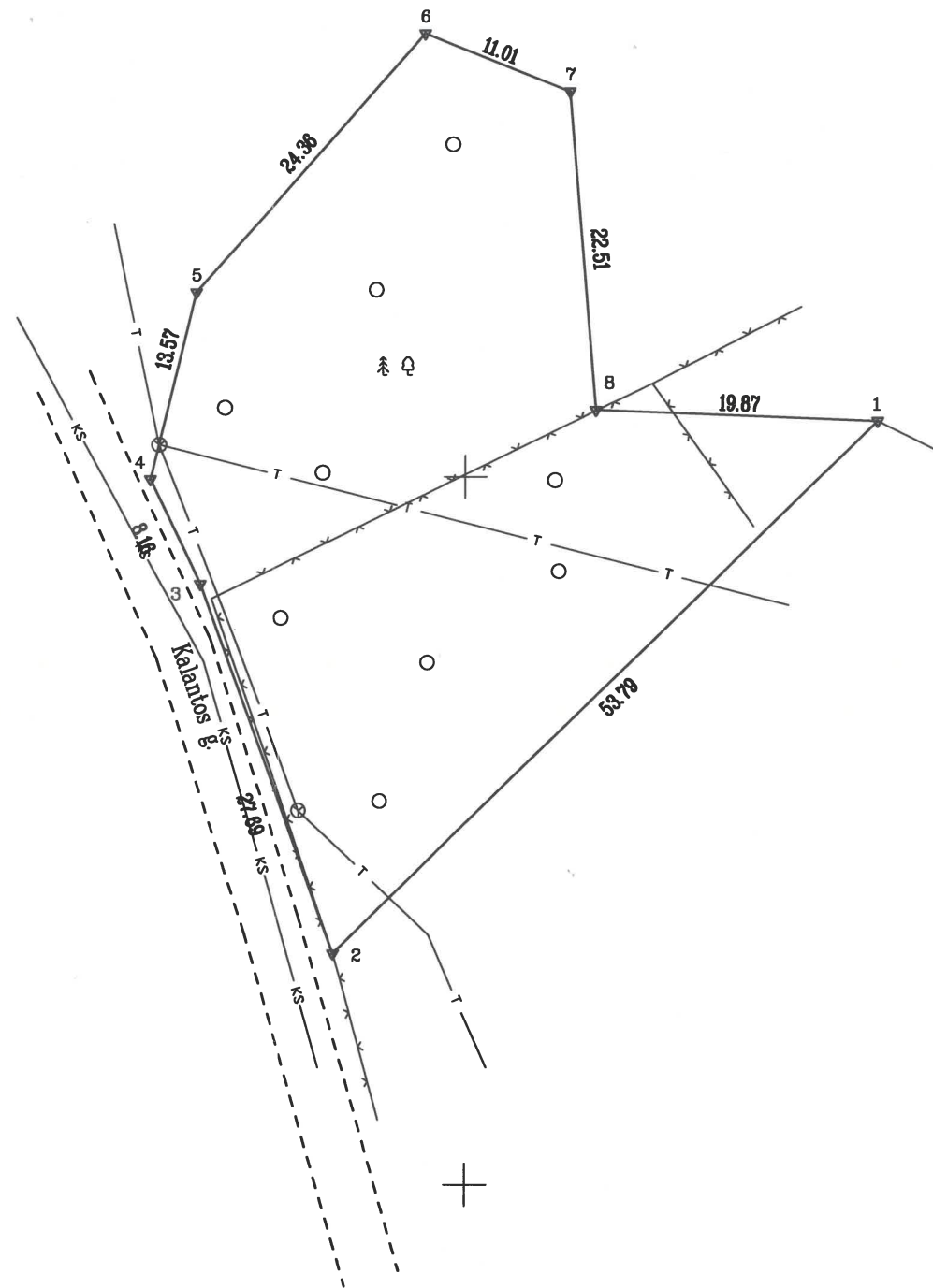
44/2024869

Žemės sklypo išdėstymo schema



ŽEMĖS SKLYPO PLANAS M 1:500

Sklypo plotas 1568 m²



Kadastro:	vietovė	Kauno m.	blokas	sklypas
Žemės sklypo kadastro Nr.:		1 9 0 1 0 2 0 4		16

Gatvė, namo Nr.	prie Kalantos g., projekt. Nr.310
Kaimas (miestelis)	
Seniūnija	Petrašiūnų
Miestas (rajonas)	Kauno
Apskritis	Kauno

Gretimybė	Gretimo žemės sklypo kadastro Nr.	Pastabos
1-2	1901/0204:3	
2-4		Kalantos g.
4-1		Valstybinė žemė

ŽEMĖS SKLYPO RIBOS
PAŽYMĖTOS KADASTRO
ŽEMĖLAPYJE
2015 m. 01 mėn. 08 d.
VĮ REGISTRŲ CENTRO
KAUNO FILIALAS Vyr.kadastro specialistė
Kristina Valūnė
(pareigos) (parašas), (vardas, pavardė)

Peržiūrėta.
Kauno m. apl. ūkio tarnyba
Aijeta Liukaitienė
2015-09-30

Su paženklintomis vietovėje žemės sklypo ribomis, aprašytomis 2009-05-21 ir 2015-03-30 žemės sklypo paženklavimo-parašymo akte, ir nustatytu plotu sutinku:
Žemės savininkas (naudotojas):

NŽT prie ŽŪM (data)
(vardas, pavardė) (parašas)
.....

Nacionalinė žemės tarnyba prie Žemės ūkio ministerijos
Kauno miesto skyrius
Patikrino: Dalia Macionienė
Suderino:
(pareigos) (parašas) (vardas, pavardė) (data)
A.V.

V.Į. Valstybinis miškotvarkos institutas
LICENCIJOS NR.G -804-(545) IŠDUOTA 2008.09.25

Pareigos	Parašas	Vardas, pavardė	Data
l.p. skyriaus vedėjas	<i>[Signature]</i>	Algima Bartosevičienė	2015 05 15
jaunesn. specialistas	<i>[Signature]</i>	Arūnas Papreckis	2015 05 15

IMONĖ VALSTYBINIS MIŠKOTVARKOS INSTITUTAS
A.V.

ŽEMĖS SKLYPO PLANAS M 1:500


Sklypo plotas 1568 m²

Žemės sklypo kadastro Nr. 1 9 0 1 0 2 0 4 16

KOORDINAČIŲ ŽINIARAŠTIS

Koordinacijų sistema LKS-94							
Taško Nr.	Kodas	X	Y	Taško Nr.	Kodas	X	Y
1	R	6083503.94	501479.04				
2	R	6083466.34	501440.58				
3	R	6083492.41	501431.25				
4	R	6083499.80	501427.78				
5	R	6083512.99	501430.97				
6	R	6083531.23	501447.11				
7	R	6083527.14	501457.33				
8	R	6083504.71	501459.18				

SKLYPO CENTRO KOORDINATĖS		
Koordinacijų sistema	Koordinatės X/Y	Planšetės nomenklatūra
Sistema, kurioje vykdyti matavimai	X=6083500 Y=501448	60/36
Valstybinė LKS-1994	X=6083500 Y=501448	60/36

Žiniaraštį sudarė	 (parašas)	Arūnas Papreckis Nr. 2M-M-1640 (vardas ir pavardė, pažymėjimo Nr.)	2015 05 15 (data)
-------------------	--	---	----------------------

Duomenys apie žemės naudojimo apribojimus

Eil. Nr.	Kodas	Apribojimai	Žemės plotas, m ²
1	2	3	4
1	1	I-Ryšių linijų apsaugos zonos	268
2	20	XX-Požeminių vandens telkinių (vandenviečių) sanitarinės apsaugos zonos	1568
3	26	XXVI-Miško naudojimo apribojimai	1568
4	33	XXXIII-Rekreacinės teritorijos	1568
5	34	XXXIV-Nacionaliniai, regioniniai parkai	1568
6	49	XLIX-Vandentiekio, lietaus ir fekalinės kanalizacijos tinklų ir įrenginių apsaugos zonos	96
7	63	XXIX-Paviršinio vandens telkinių apsaugos zonos	1568
8	64	XXIX-Paviršinio vandens telkinių pakrantės apsaugos juostos	1548

Ištrauka iš Lietuvos Administracinių teisių pažeidimų kodekso:

47 straipsnis. Pastovių žemėnaudos riboženklų sunaikinimas arba gadinimas - užtraukia baudą nuo septyniasdešimt dviejų iki vieno šimto keturiasdešimt keturių eurų.



ŽEMĖS SKLYPO PLANAS M 1:1000

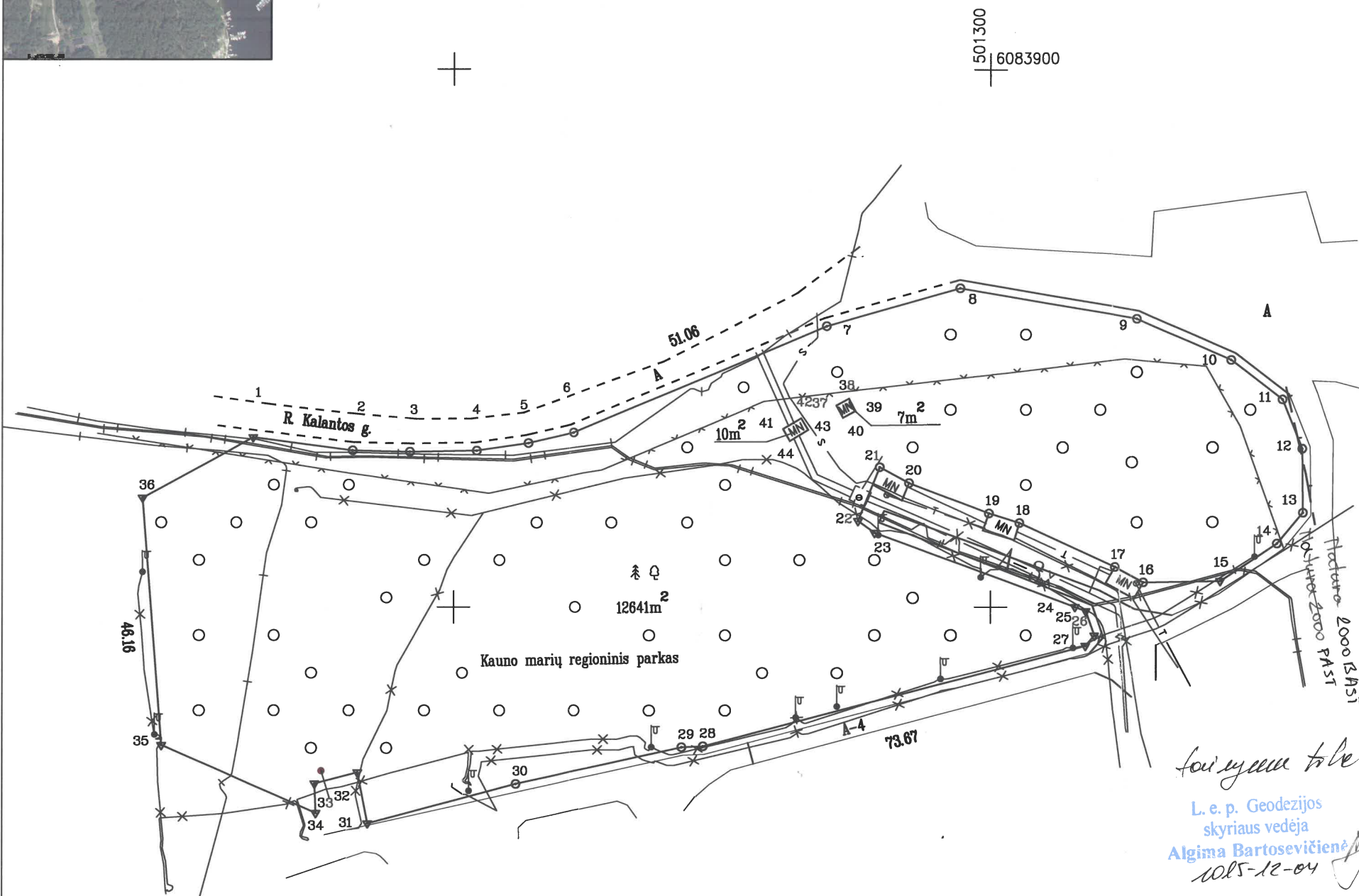
Sklypo plotas 12658 m²

44/202 998 0

Kadastras:	vietovė	Kauno m.	blokas	sklypas
Žemės sklypo kadastro Nr.:		1 9 0 1 0 2 0 4		18

Gatvė, namo Nr.	Prie R.Kalantos g. Proj.Nr.309
Kaimas (miestelis)	
Seniūnija	Petrašiūnų
Miestas (rajonas)	Kauno
Apskritis	Kauno

Gretimybė	Gretimo žemės sklypo kadastro Nr.	Pastabos
1-8		R.Kalantos g.
8-11		aikšė
11-15		4 m kelias
15-27		Valstybinė žemė
27-31		4 m pločio kelias
31-1		Valstybinė žemė



ŽEMĖS SKLYPO RIBOS
PAŽYMĖTOS KADASTRO ŽEMĖLAPYJE

2016 m. 01 mėn. 19 d.
VI Reģistrācijas nodaļas
Ieva Bekešūte
Aušra Bakananskienė

Su paženklinotomis vietovėje žemės sklypo ribomis, aprašytomis 2008-05-09 ir
2015-08-10 žemės sklypo paženklinimo-parodymo akte, ir nustatytu plotu sutinku:

Žemės savininkas (naudotojas):

NŽT prie ŽŪM

(vardas, pavardė) (parašas) (data)

L. e. p. Geodezijos skyriaus vedėja
Algima Bartosevičienė
1085-12-04

Gretimybė	Atstumas		
1-2	18.71	18-19	5.94
2-3	10.60	19-20	15.84
3-4	12.42	20-21	6.12
4-5	9.84	21-22	10.79
5-6	8.74	22-23	5.77
7-8	25.70	23-24	39.74
8-9	33.64	24-25	2.17
9-10	19.10	25-26	4.81
10-11	12.07	26-27	2.54
11-12	9.88	28-29	5.97
12-13	11.92	29-30	31.60
13-14	7.50	30-31	28.58
14-15	12.66	31-32	9.88
15-16	14.24	32-33	8.27
16-17	6.12	33-34	5.50
17-18	19.74	34-35	31.50
		36-1	23.47

... Kauno ... miesto skyrius
Patikrino: vyč. spec. ...
Suderino: ...
(pareigos) (parašas) (vardas, pavardė) (data)

Peržiūrėta:
Algima Bartosevičienė
2015-11-16

V.Į. Valstybinis miškotvarkos institutas
LICENCIJOS NR.G -804-(545) IŠDUOTA 2008.09.25

Pareigos	Parašas	Vardas, pavardė	Data
L.p.skyriaus vedėja		Algima Bartosevičienė	2015-08-17
jaunesn. specialistas		Rimantas Malinauskas	2015-08-17

VALSTYBĖS ĮMONĖ VALSTYBINIS MIŠKOTVARKOS INSTITUTAS A.V.

ŽEMĖS SKLYPO PLANAS M 1:1000

Sklypo plotas 12658 m²

Žemės sklypo kadastro Nr. 1 9 0 1 0 2 0 4

KOORDINAČIŲ ŽINIARAŠTIS

Koordinacijų sistema LKS-94							
Taško Nr.	Kodas	X	Y	Taško Nr.	Kodas	X	Y
1	R	6083831.63	501162.66	40	NK	6083835.26	501272.60
2	R	6083829.18	501181.21	41	NK	6083833.20	501261.38
3	R	6083828.93	501191.81	42	NK	6083835.20	501264.80
4	R	6083829.15	501204.23	43	NK	6083833.03	501266.11
5	R	6083830.57	501213.97	44	NK	6083830.93	501262.64
6	R	6083832.56	501222.48				
7	R	6083852.29	501269.57				
8	R	6083859.37	501294.28				
9	R	6083853.71	501327.44				
10	R	6083846.04	501344.93				
11	R	6083838.69	501354.50				
12	R	6083829.52	501358.19				
13	R	6083817.60	501358.30				
14	R	6083811.87	501353.48				
15	R	6083804.88	501342.90				
16	R	6083804.63	501328.66				
17	R	6083807.54	501323.28				
18	R	6083815.70	501305.31				
19	R	6083817.48	501299.64				
20	R	6083823.13	501264.84				
21	R	6083826.08	501279.48				
22	R	6083816.07	501275.44				
23	R	6083813.88	501278.51				
24	R	6083800.05	501315.77				
25	R	6083799.27	501317.80				
26	R	6083794.73	501319.40				
27	R	6083792.82	501317.72				
28	R	6083774.15	501246.45				
29	R	6083773.97	501242.48				
30	R	6083767.13	501211.63				
31	R	6083759.75	501184.02				
32	R	6083769.25	501182.16				
33	R	6083767.18	501174.15				
34	R	6083761.68	501174.38				
35	R	6083774.34	501145.54				
36	R	6083820.37	501142.07				
37	NK	6083837.55	501271.37				
38	NK	6083838.81	501273.71				
39	NK	6083836.52	501274.94				

SKLYPO CENTRO KOORDINATĖS

Koordinacijų sistema	Koordinatės X/Y	Planšetės nomenklatūra
Sistema, kurioje vykdyti matavimai	X=6083810 Y=501244	60/36
Valstybinė LKS-1994	X=6083810 Y=501244	60/36
Žiniaraštį sudarė	Rimantas Malinauskas (parašas) vardas ir pavardė (kvalifikacijos pažymėjimo Nr.)	Nr.2M-M-2005 2015-08-17 (data)

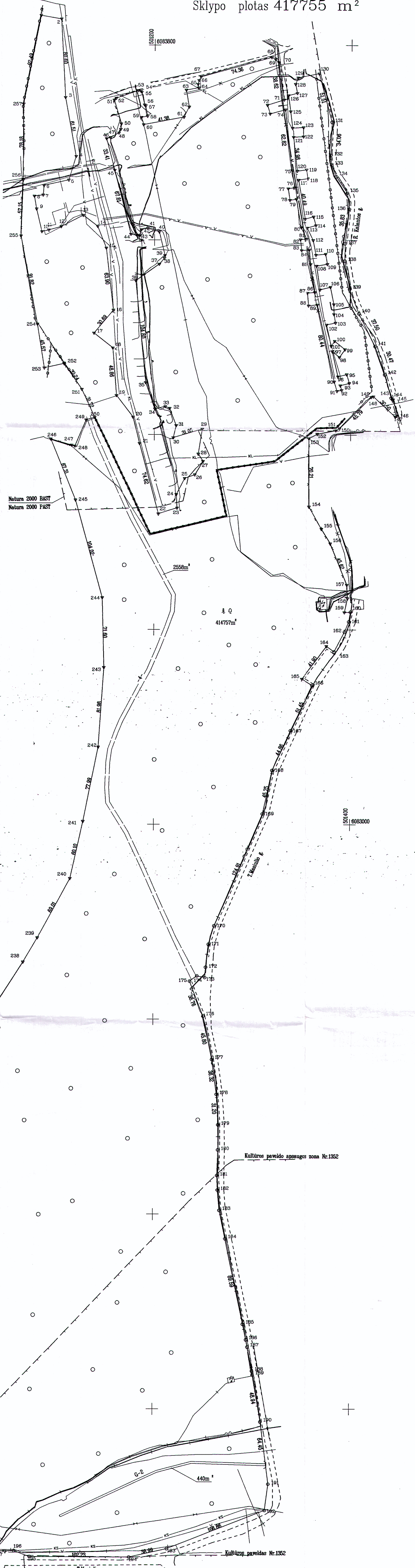
Duomenys apie žemės naudojimo apribojimus

Eil. Nr.	Kodas	Apribojimai	Žemės plotas, m ²
1	2	3	4
1	6	VI-Elektros linijų apsaugos zonos	4494 +
2	26	XXVI-Miško naudojimo apribojimai	12641 +
3	34	XXXIV-Nacionaliniai ir regioniniai parkai	12658 +
4	49	XLIX-Vandentiekio, lietaus ir fekalinės kanalizacijos tinklų ir įrenginių apsaugos zonos	480 +
5	63	XXIX-Paviršinio vandens telkinių apsaugos zonos	12658 +
6	20	XX-Požeminių vandens telkinių [vandenviečių] sanitarinės apsaugos zonos	12658 +
7	-	Natura 2000 PAST	12649
8	-	Natura 2000 BAST	9
-	-	-	-
-	-	-	-

Ištrauka iš Lietuvos Administracinių teisių pažeidimų kodekso:

47 straipsnis. Pastovių žemėnaudos riboženklų sunaikinimas arba gadinimas - užtraukia baudą nuo septyniasdešimt dviejų iki šimto keturiasdešimt keturių eurų

Greitinys	Altitumas
1-2	21.38
2-3	23.38
3-4	25.38
4-5	27.38
5-6	29.38
6-7	31.38
7-8	33.38
8-9	35.38
9-10	37.38
10-11	39.38
11-12	41.38
12-13	43.38
13-14	45.38
14-15	47.38
15-16	49.38
16-17	51.38
17-18	53.38
18-19	55.38
19-20	57.38
20-21	59.38
21-22	61.38
22-23	63.38
23-24	65.38
24-25	67.38
25-26	69.38
26-27	71.38
27-28	73.38
28-29	75.38
29-30	77.38
30-31	79.38
31-32	81.38
32-33	83.38
33-34	85.38
34-35	87.38
35-36	89.38
36-37	91.38
37-38	93.38
38-39	95.38
39-40	97.38
40-41	99.38
41-42	101.38
42-43	103.38
43-44	105.38
44-45	107.38
45-46	109.38
46-47	111.38
47-48	113.38
48-49	115.38
49-50	117.38
50-51	119.38
51-52	121.38
52-53	123.38
53-54	125.38
54-55	127.38
55-56	129.38
56-57	131.38
57-58	133.38
58-59	135.38
59-60	137.38
60-61	139.38
61-62	141.38
62-63	143.38
63-64	145.38
64-65	147.38
65-66	149.38
66-67	151.38
67-68	153.38
68-69	155.38
69-70	157.38
70-71	159.38
71-72	161.38
72-73	163.38
73-74	165.38
74-75	167.38
75-76	169.38
76-77	171.38
77-78	173.38
78-79	175.38
79-80	177.38
80-81	179.38
81-82	181.38
82-83	183.38
83-84	185.38
84-85	187.38
85-86	189.38
86-87	191.38
87-88	193.38
88-89	195.38
89-90	197.38
90-91	199.38
91-92	201.38
92-93	203.38
93-94	205.38
94-95	207.38
95-96	209.38
96-97	211.38
97-98	213.38
98-99	215.38
99-100	217.38
100-101	219.38
101-102	221.38
102-103	223.38
103-104	225.38
104-105	227.38
105-106	229.38
106-107	231.38
107-108	233.38
108-109	235.38
109-110	237.38
110-111	239.38
111-112	241.38
112-113	243.38
113-114	245.38
114-115	247.38
115-116	249.38
116-117	251.38
117-118	253.38
118-119	255.38
119-120	257.38
120-121	259.38
121-122	261.38
122-123	263.38
123-124	265.38
124-125	267.38
125-126	269.38
126-127	271.38
127-128	273.38
128-129	275.38
129-130	277.38
130-131	279.38
131-132	281.38
132-133	283.38
133-134	285.38
134-135	287.38
135-136	289.38
136-137	291.38
137-138	293.38
138-139	295.38
139-140	297.38
140-141	299.38
141-142	301.38
142-143	303.38
143-144	305.38
144-145	307.38
145-146	309.38
146-147	311.38
147-148	313.38
148-149	315.38
149-150	317.38
150-151	319.38
151-152	321.38
152-153	323.38
153-154	325.38
154-155	327.38
155-156	329.38
156-157	331.38
157-158	333.38
158-159	335.38
159-160	337.38
160-161	339.38
161-162	341.38
162-163	343.38
163-164	345.38
164-165	347.38
165-166	349.38
166-167	351.38
167-168	353.38
168-169	355.38
169-170	357.38
170-171	359.38
171-172	361.38
172-173	363.38
173-174	365.38
174-175	367.38
175-176	369.38
176-177	371.38
177-178	373.38
178-179	375.38
179-180	377.38
180-181	379.38
181-182	381.38
182-183	383.38
183-184	385.38
184-185	387.38
185-186	389.38
186-187	391.38
187-188	393.38
188-189	395.38
189-190	397.38
190-191	399.38
191-192	401.38
192-193	403.38
193-194	405.38
194-195	407.38
195-196	409.38
196-197	411.38
197-198	413.38
198-199	415.38
199-200	417.38
200-201	419.38
201-202	421.38
202-203	423.38
203-204	425.38
204-205	427.38
205-206	429.38
206-207	431.38
207-208	433.38
208-209	435.38
209-210	437.38
210-211	439.38
211-212	441.38
212-213	443.38
213-214	445.38
214-215	447.38
215-216	449.38
216-217	451.38
217-218	453.38
218-219	455.38
219-220	457.38
220-221	459.38
221-222	461.38
222-223	463.38
223-224	465.38
224-225	467.38
225-226	469.38
226-227	471.38
227-228	473.38
228-229	475.38
229-230	477.38
230-231	479.38
231-232	481.38
232-233	483.38
233-234	485.38
234-235	487.38
235-236	489.38
236-237	491.38
237-238	493.38
238-239	495.38
239-240	497.38
240-241	499.38
241-242	501.38
242-243	503.38
243-244	505.38
244-245	507.38
245-246	509.38
246-247	511.38
247-248	513.38
248-249	515.38
249-250	517.38
250-251	519.38
251-252	521.38
252-253	523.38



Kadastras:	vielovė	Kauno	blokas	sklypas
Žemės sklypo kadastro Nr.		19010204	0107	
Galvė, namo Nr.	prie Kalantos g., projekt. Nr.281			
Kaimas (miestelis)				
Seniūnija	Petrašiūnų			
Miestas (rajonas)	Kauno			
Apskrėtis	Kauno			

Greitinys	Greitimo žemės sklypo kadastro Nr.	Pastabas
1-130		Valstybinė žemė
130-145		R.Kalantos g.
145-146	1901/0204:3	
146-158	1901/0204:4	
158-160		valstybinė žemė
160-204		4400-0438-3504
204-209		valstybinė žemė
209-230		4400-0438-3504
230-246	1901/8001:7	
246-249	1901/0204:1	
249-253		valstybinė žemė
253-1	1901/8001:7	

ŽEMĖS SKLYPO RIBOS
PAŽŪDINTOS KADASTRŲ ŽEMĖLAPIYJE
2016 m. gegužės 21 d.
VI Registrų įstatymo 10 straipsnio 5 dalyje
(parašas) *[Parašas]* (vardas) *[Vardas]* (data) *[Data]*
Valstybinis kadastrinis specialistas
[Parašas] Sandra Malakauskienė

Su paženklinimais vietovėse žemės sklypo ribomis, aprašytomis 2009-05-21 ir 2015-03-30 žemės sklypo paženklinimo-parodymo akte, ir nustatyti plotų sutinku: žemės savininkas (naudotojas):

NŽT prie ŽDM
(vardas, pavardė) (parašas) (data)

Nacionalinė žemės tarnyba prie Žemės ūkio ministerijos
miesto skyrius
Patikrinęs: *[Parašas]* *[Vardas]* Lina Aniškinienė 2016-04-20
Suderinęs: *[Parašas]* *[Vardas]* Nacionalinės žemės tarnybos vyriausias kadastrinis specialistas (data) *[Data]*
Alma Malakauskienė *[Parašas]* A.V.

V.Į. Valstybinis miškotvarkos institutas
LICENCIJOS NRG - 804 - (545) IŠDUOTA 2008.09.25

Parašas	Parašas	Vardas, pavardė	Data
Leid. skyriaus ved.	<i>[Parašas]</i>	Algimantas Bartosevičius	2016-04-04
Įmonės specialistas	<i>[Parašas]</i>	Arunas Paprockis	2016-04-04

ZĒMĒS SKLYPO PLANAS M 1:2000

Sklypo plotas 417755 m²

Žemēs sklypo kadastro Nr. 19010204

KOORDINACIŪ ŽINIARĀSTIS

Koordināciju sistēma		LKS-94		Koordināciju sistēma		LKS-94		Koordināciju sistēma		LKS-94		Koordināciju sistēma		LKS-94	
Taško Nr.	Kodas	X	Y	Taško Nr.	Kodas	X	Y	Taško Nr.	Kodas	X	Y	Taško Nr.	Kodas	X	Y
1	R	6083890.02	501093.47	76	R	6083653.97	501342.16	150	R	6083406.88	501388.73	198	R	6082253.63	501036.02
2	R	6083826.63	501104.59	77	R	6083652.99	501335.72	151	R	6083404.76	501385.02	199	R	6082249.23	501026.04
3	R	6083746.15	501108.91	78	R	6083641.15	501337.38	152	R	6083400.91	501365.91	200	R	6082247.67	501021.01
4	R	6083695.65	501120.02	79	R	6083642.19	501343.93	153	R	6083396.31	501357.58	201	R	6082246.92	501010.22
5	R	6083661.40	501112.54	80	R	6083612.82	501348.86	154	R	6083326.10	501357.88	202	R	6082249.30	501002.41
6	R	6083655.64	501086.90	81	R	6083601.39	501354.65	155	R	6083303.21	501370.53	203	R	6082257.38	500994.50
7	R	6083645.90	501086.07	82	R	6083600.61	501348.23	156	R	6083288.50	501379.64	204	R	6082275.98	500985.25
8	R	6083644.69	501077.10	83	R	6083589.51	501349.45	157	R	6083246.18	501396.67	205	R	6082313.52	500999.50
9	R	6083631.54	501079.38	84	R	6083590.08	501357.38	158	R	6083232.27	501397.36	206	R	6082321.69	500993.79
10	R	6083609.89	501084.79	85	R	6083575.22	501358.69	159	R	6083218.00	501394.25	207	R	6082324.09	500983.31
11	R	6083609.89	501092.04	86	R	6083546.40	501363.17	160	R	6083218.28	501400.41	208	R	6082309.02	500981.36
12	R	6083613.51	501104.65	87	R	6083545.78	501355.68	161	R	6083197.80	501398.72	209	R	6082301.01	500989.98
13	R	6083625.23	501127.41	88	R	6083532.80	501356.76	162	R	6083177.41	501383.79	210	R	6082304.47	500986.03
14	R	6083613.87	501142.34	89	R	6083533.53	501365.66	163	R	6083177.41	501376.03	211	R	6082325.38	500957.55
15	R	6083591.65	501151.10	90	R	6083455.01	501383.12	164	R	6083183.09	501376.03	212	R	6082333.13	500952.98
16	R	6083528.16	501158.37	91	R	6083445.38	501386.03	165	R	6083149.53	501350.95	213	R	6082338.30	500949.30
17	R	6083504.69	501138.59	92	R	6083446.41	501390.74	166	R	6083142.96	501361.43	214	R	6082346.07	500942.64
18	R	6083489.40	501157.82	93	R	6083451.19	501389.31	167	R	6083096.50	501339.33	215	R	6082360.70	500933.72
19	R	6083440.69	501161.62	94	R	6083453.55	501398.42	168	R	6083055.66	501320.77	216	R	6082367.65	500929.02
20	R	6083418.27	501178.49	95	R	6083462.56	501395.75	169	R	6083010.94	501311.10	217	R	6082400.25	500903.02
21	R	6083390.96	501185.15	96	R	6083460.27	501386.88	170	R	6082896.00	501262.20	218	R	6082403.70	500900.79
22	R	6083318.81	501204.20	97	R	6083465.96	501381.14	171	R	6082877.08	501256.33	219	R	6082417.62	500897.22
23	R	6083324.63	501223.13	98	R	6083480.13	501388.39	172	R	6082853.77	501253.55	220	R	6082436.37	500896.09
24	R	6083338.55	501222.32	99	R	6083488.12	501393.92	173	R	6082843.34	501252.64	221	R	6082442.97	500894.92
25	R	6083355.09	501230.78	100	R	6083496.51	501383.50	174	R	6082844.97	501244.60	222	R	6082456.84	500891.69
26	R	6083358.92	501241.16	101	R	6083491.37	501379.94	175	R	6082839.60	501237.00	223	R	6082468.37	500886.74
27	R	6083372.79	501249.71	102	R	6083513.05	501375.21	176	R	6082803.41	501230.89	224	R	6082475.79	500885.04
28	R	6083380.29	501244.69	103	R	6083515.11	501384.29	177	R	6082758.53	501260.03	225	R	6082485.60	500881.25
29	R	6083406.03	501248.82	104	R	6083524.01	501382.59	178	R	6082722.54	501264.99	226	R	6082492.15	500879.44
30	R	6083396.94	501219.13	105	R	6083534.11	501392.53	179	R	6082691.38	501266.53	227	R	6082500.58	500876.85
31	R	6083409.90	501222.03	106	R	6083535.93	501379.03	180	R	6082665.99	501266.34	228	R	6082516.54	500863.78
32	R	6083427.40	501215.53	107	R	6083549.23	501368.35	181	R	6082639.76	501265.55	229	R	6082523.07	500856.68
33	R	6083429.28	501211.09	108	R	6083573.51	501364.86	182	R	6082624.86	501266.11	230	R	6082593.64	500799.55
34	R	6083426.68	501200.51	109	R	6083575.45	501375.86	183	R	6082604.05	501267.95	231	R	6082599.36	500806.71
35	R	6083453.80	501191.25	110	R	6083585.73	501374.01	184	R	6082574.90	501273.91	232	R	6082580.42	500821.39
36	R	6083558.12	501181.24	111	R	6083584.73	501364.08	185	R	6082487.15	501291.97	233	R	6082619.81	500876.80
37	R	6083575.26	501204.76	112	R	6083599.88	501361.21	186	R	6082471.19	501295.17	234	R	6082677.30	500924.97
38	R	6083581.29	501209.97	113	R	6083612.67	501355.14	187	R	6082463.77	501296.60	235	R	6082703.28	500946.98
39	R	6083584.11	501210.47	114	R	6083615.21	501364.03	188	R	6082439.06	501301.22	236	R	6082732.63	500980.81
40	R	6083608.38	501204.72	115	R	6083624.14	501361.55	189	R	6082435.12	501301.88	237	R	6082758.60	501002.65
41	R	6083612.01	501193.26	116	R	6083621.80	501353.00	190	R	6082386.84	501309.86	238	R	6082858.91	501066.78
42	R	6083610.54	501186.90	117	R	6083681.72	501346.22	191	R	6082322.90	501317.97	239	R	6082883.92	501081.52
43	R	6083604.18	501184.49	118	R	6083683.25	501355.70	192	R	6082295.86	501314.37	240	R	6082844.36	501114.93
44	R	6083605.89	501176.15	119	R	6083672.33	501354.29	193	R	6082256.50	501315.02	241	R	6083002.98	501128.08
45	R	6083671.66	501159.66	120	R	6083671.01	501344.81	194	R	6082247.78	501177.02	242	R	6083079.38	501143.73
46	R	6083704.00	501151.29	121	R	6083705.77	501340.88	195	R	6082248.08	501074.79	243	R	6083161.17	501149.33
47	R	6083705.17	501155.19	122	R	6083706.37	501350.89	196	R	6082254.10	501058.83	244	R	6083232.75	501147.54
48	R	6083709.91	501183.66	123	R	6083715.72	501350.94	197	R	6082253.66	501036.38	245	R	6083333.02	501119.86
49	R	6083713.57	501186.65	124	R	6083715.10	501339.83					246	R	6083395.32	501094.37
50	R	6083719.24	501186.26	125	R	6083732.09	501337.02					247	R	6083389.12	501115.66
51	R	6083743.49	501158.98	126	R	6083748.53	501335.65					248	R	6083388.12	501119.08
52	R	6083745.40	501161.08	127	R	6083750.82	501344.69					249	R	6083415.40	501130.65
53	R	6083753.42	501183.62	128	R	6083760.09	501342.85					250	R	6083417.97	501139.45
54	R	6083752.85	501185.83	129	R	6083766.83	501345.37					251	R	6083446.79	501126.19
55	R	6083751.71	501186.93	130	R	6083771.01	501366.84					252	R	6083473.23	501107.74
56	R	6083738.65	501189.66	131	R	6083721.24	501380.13					253	R	6083468.64	501087.40
57	R	6083737.74	501190.86	132	R	6083687.19	501379.18					254	R	6083513.65	501080.27
58	R	6083726.96	501192.76	133	R	6083677.05	501379.91					255	R	6083693.92	501063.45
59	R	6083725.78	501186.65	134	R	6083685.32	501384.75					256	R	6083661.03	501065.51
60	R	6083718.27	501188.79	135	R	6083648.61	501395.92					257	R	6083739.21	501065.93
61	R	6083726.15	501229.41	136	R	6083632.16	501397.99								
62	R	6083736.65	501234.59	137	R	6083596.58	501393.75								
63	R	6083753.82	501231.66	138	R	6083578.85	501393.51								
64	R	6083756.27	501244.22	139	R	6083549.74	501398.52								
65	R	6083759.89	501243.63	140	R	6083524.75	501407.99								
66	R	6083763.90	501244.55	141	R	6083491.22	501424.78								
67	R	6083767.46	501246.79	142	R	6083462.36	501434.55								
68	R	6083787.56	501318.38	143	R	6083438.43	501441.19								
69	R	6083785.57	501322.27	144	R	6083437.14	501442.40								
70	R	6083782.26	501325.66	145	R	6083436.92	501443.31								
71	R	6083744.04	501331.20	146	R	6083420.28	501447.50								
72	R	6083738.61	501314.31	147	R	6083419.03	501445.34								
73	R	6083729.65	501317.03	148	R	6083439.98	501423.18								
74	R	6083733.84	501332.68	149	R	6083439.36	501421.00								
75	R	6083671.40	501339.54												

Duomenys apie zemes naudojimo apribojumus

Eil. Nr.

4412036771

Žemės sklypo išdėstymo schema



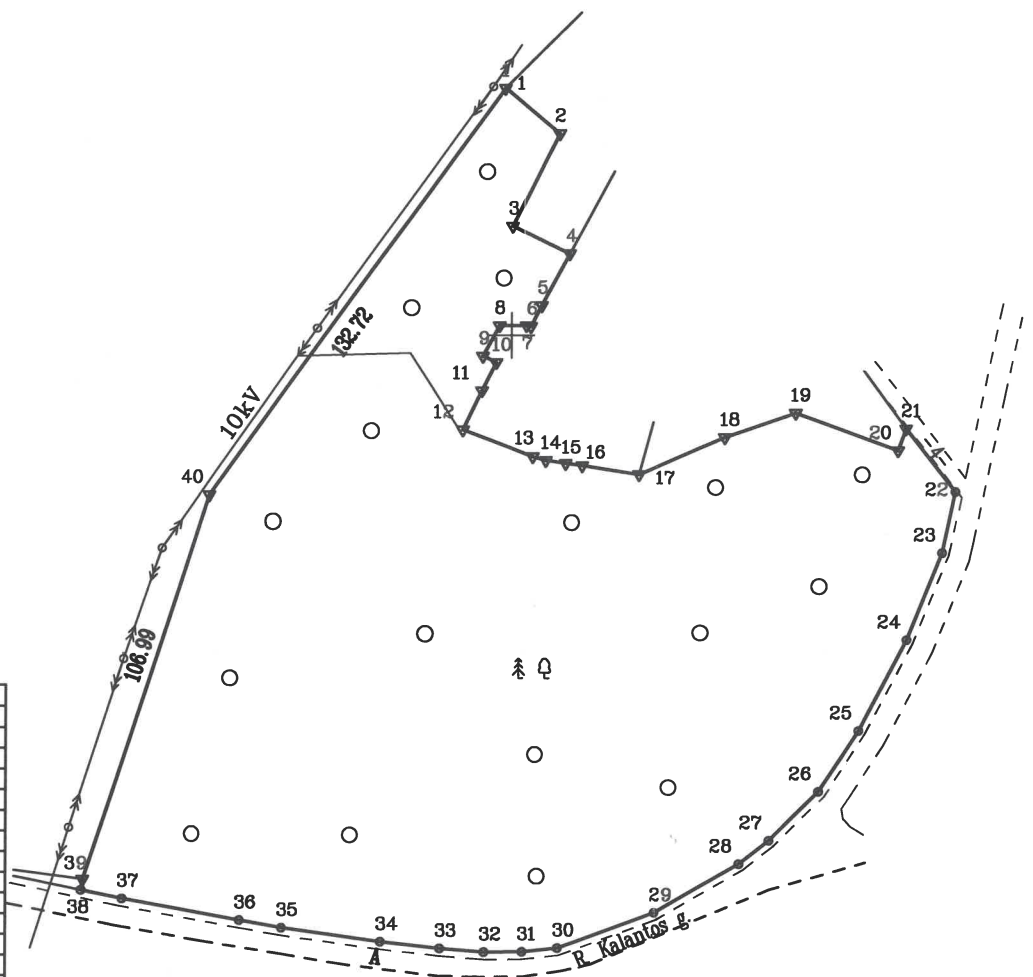
ŽEMĖS SKLYPO PLANAS M 1:2000

Sklypo plotas 27585 m²

Kadastro:	vietovė	Kauno m.	blokas	sklypas
Žemės sklypo kadastro Nr.:		1 9 0 1 0 1 6 4		40

Gatvė, namo Nr.	Prie R.Kalantos g.,proj.skł.Nr.91
Kaimas (miestelis)	
Seniūnija	Petrašiūnų
Miestas (rajonas)	Kaunas
Apskritis	Kauno

Gretimybė	Gretimo žemės sklypo kadastro Nr.	Pastabos
1-4		Valstybinė žemė
4-17	1901/0164:21	
17-21	1901/0164:29	
21-22		Kelias 4m pl.
22-38		R.Kalantos g.
38-39		Valstybinė žemė
39-1	1901/8001:8	



Gretimybė	Atstumas
1-2	18.83
2-3	27.34
3-4	16.66
4-5	15.53
5-6	6.23
6-7	1.22
7-8	7.19
8-9	9.19
9-10	3.85
10-11	8.30
11-12	11.46
12-13	19.77
13-14	3.64
14-15	5.33
15-16	4.44
16-17	15.38
17-18	24.90
18-19	19.64
19-20	28.64
20-21	6.15
21-22	21.22
22-23	16.53
23-24	24.85
24-25	27.15
25-26	19.25
26-27	18.29
27-28	9.98
28-29	25.93
29-30	27.43
30-31	9.47
31-32	10.07
32-33	11.64
33-34	15.57
34-35	26.41
35-36	11.41
36-37	31.87
37-38	10.92
38-39	2.90

501400
6084000

ŽEMĖS SKLYPO RIBOS PAŽYMĖTOS KADASTRO ŽEMĖLAPYJE
2016-02-22
VI Registrų centro Kauno filialas
Kadastro specialistė asistentė
Alina Gutaravičiūtė
(parašas) (vardas, pavardė) kadastro specialistė

Aušra Bakanauskienė

Su paženklintomis vietovėje žemės sklypo ribomis, aprašytomis 2009-01-28, 2015-09-10 žemės sklypo paženklinimo-parodymo akte, ir nustatytu plotu sutinku:
Žemės savininkas (naudotojas):

NŽT prie ŽŪM
(vardas, pavardė) (parašas) (data)

Nacionalinė žemės tarnyba prie Žemės ūkio ministerijos
Kaunas miesto skyrius
Patikrino:
Suderino:
(parašas) (parašas) (vardas, pavardė) (data)

Benediktas Gečas
Nacionalinės žemės tarnybos prie ŽŪM Kauno miesto skyriaus vedėja
Alma Markuckienė

Peržiūrėta
Kauno marių regioninio parko direktorė
Mijolė Eidukaitienė
2015-12-08

V.Į. Valstybinis miškotvarkos institutas
LICENCIJOS NR.G-804-(545) IŠDUOTA 2008.09.25

Pareigos	Parašas	Vardas, pavardė	Data
le.pakryiaus vedėjas	<i>[Signature]</i>	A. Bartosevičienė	2015-10-01
vyresn. specialistas	<i>[Signature]</i>	P. Daniulis	2015-10-01

IMONĖ VALSTYBINIS MIŠKOTVARKOS INSTITUTAS
A.V.

ŽEMĖS SKLYPO PLANAS M 1:2000


Sklypo plotas 27585 m²

Žemės sklypo kadastro Nr. 1 9 0 1 0 1 6 4 40

KOORDINACIŲ ŽINIARASTIS

Koordinacių sistema LKS-94							
Taško Nr.	Kodas	X	Y	Taško Nr.	Kodas	X	Y
1	R	6084065.22	501198.17	39	R	6083856.00	501087.10
2	R	6084053.25	501212.70	40	R	6083957.67	501120.41
3	R	6084028.84	501200.39				
4	R	6084021.58	501215.39				
5	R	6084007.91	501208.02				
6	R	6084002.37	501205.16				
7	R	6084002.59	501203.96				
8	R	6084002.59	501196.77				
9	R	6083994.49	501192.43				
10	R	6083992.84	501195.91				
11	R	6083985.40	501192.23				
12	R	6083975.06	501187.28				
13	R	6083967.97	501205.73				
14	R	6083967.01	501209.24				
15	R	6083966.23	501214.51				
16	R	6083965.62	501218.91				
17	R	6083963.32	501234.12				
18	R	6083973.16	501256.99				
19	R	6083979.66	501275.52				
20	R	6083969.82	501302.42				
21	R	6083975.59	501304.54				
22	R	6083958.93	501317.69				
23	R	6083942.77	501314.23				
24	R	6083919.78	501304.81				
25	R	6083895.71	501292.24				
26	R	6083879.63	501281.65				
27	R	6083866.68	501268.73				
28	R	6083860.49	501260.90				
29	R	6083847.55	501238.43				
30	R	6083838.16	501212.66				
31	R	6083837.11	501203.25				
32	R	6083837.02	501193.18				
33	R	6083838.00	501181.58				
34	R	6083839.74	501166.11				
35	R	6083843.36	501139.95				
36	R	6083845.35	501128.71				
37	R	6083850.90	501097.33				
38	R	6083853.14	501086.64				

SKLYPO CENTRO KOORDINATĖS

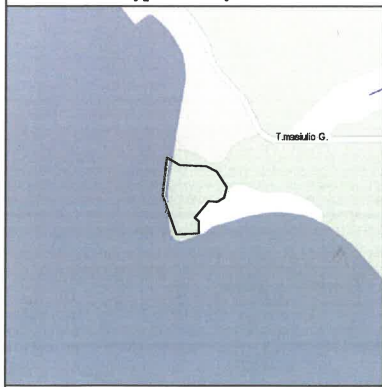
Koordinacių sistema	Koordinatės X/Y	Planšetės nomenklatura
Sistema, kurioje vykdyti matavimai		
Valstybinė LKS-1994	X=6083922 Y=501198	60/36
Žiniaraštį sudarė	 Petras Daniulis Nr. 2M-M-1234 (paršas) (vardas ir pavardė, pažymėjimo Nr.)	2015-10-01 (data)

Duomenys apie žemės naudojimo apribojimus

Eil. Nr.	Kodas	Apribojimai	Žemės plotas, m ²
1	2	3	4
1	26	XXVI-Miško naudojimo apribojimai	27585
2	63	XXIX-Paviršinio vandens telkinių apsaugos zonos	27585
3	34	XXXIV-Nacionaliniai ir regioniniai parkai	27585
4	6	VI-Elektros linijų apsaugos zonos	1273
5	3	III-Geležinkelio kelių ir jų įrenginių apsaugos zona	89
6	20	XX-Požeminių vandens telkinių(vandenviečių) sanitarinės apsaugos zonos	27585
7	49	XLIX-Vandentiekio,lietaus ir fekalinės kanalizacijos tinklų ir įrenginių apsaugos zonos	60
8	-	Natūra 2000-BAST	27585
-	-	-	-

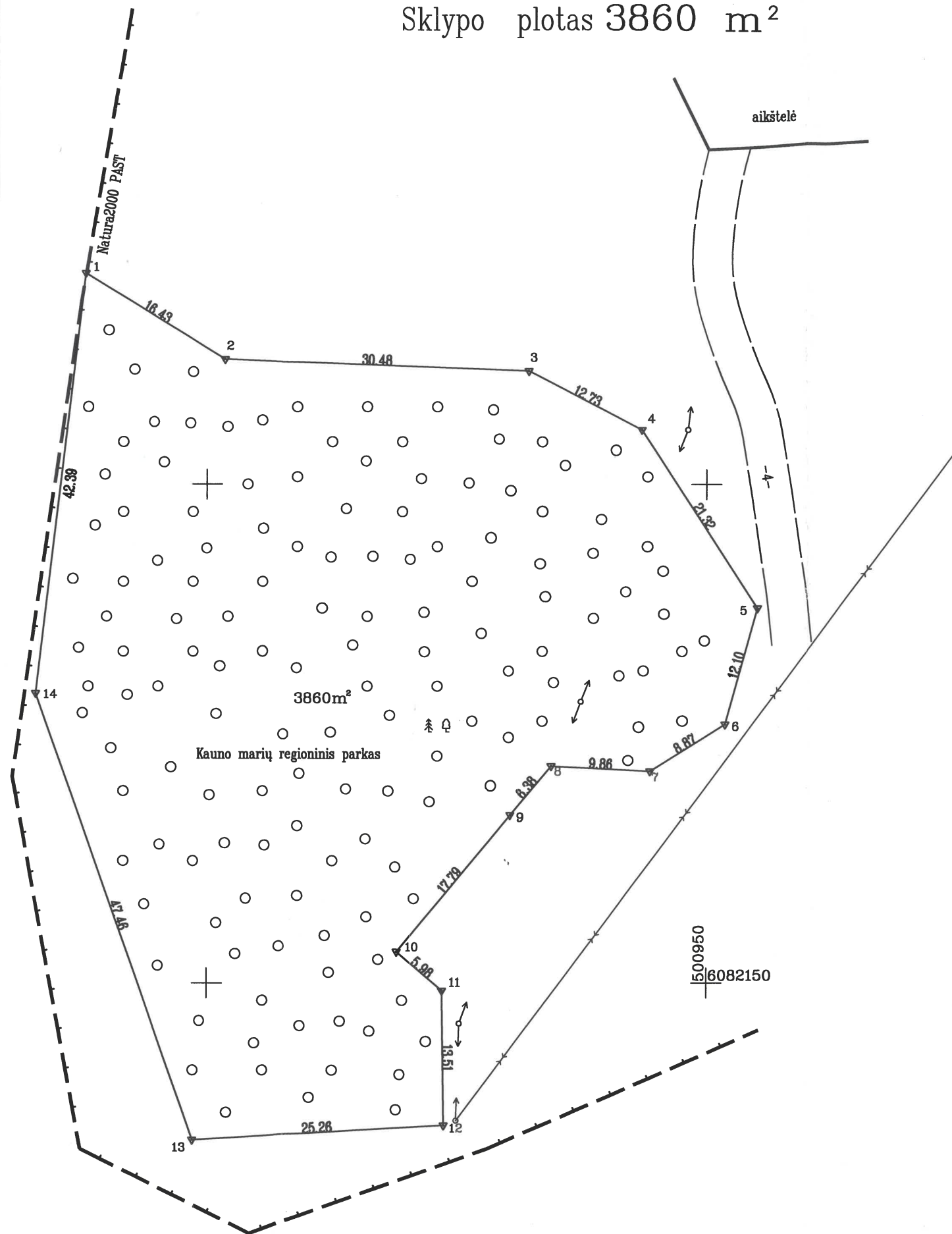
Ištrauka iš Lietuvos Administracinių teisinių pažeidimų kodekso:

47 straipsnis. Pastovių žemėnaudos riboženklų sunaikinimas arba gadinimas - užtraukia baudą nuo septyniasdešimt dviejų iki šimto keturiasdešimt keturių eurų.



ŽEMĖS SKLYPO PLANAS M 1:500

Sklypo plotas 3860 m²



Kadastras:	vietovė	Kauno m.	blokas	sklypas
Žemės sklypo kadastro Nr:			1 9 0 1 0 2 0 4	20

Gatvė, namo Nr.	prie T.Masiulio g., skl.Nr.92
Kaimas (miestelis)	
Seniūnija	Petrašiūnų
Miestas (rajonas)	Kauno
Apskritis	Kauno

Gretimybė	Gretimo žemės sklypo kadastro Nr.	Pastabos
1-14-1		valstybinė žemė

ŽEMĖS SKLYPO RIBOS
PAŽYMĖTOS KADASTRO ŽEMĖLAPYJE
2013 m. 02 mėn. 05 d.
VĮ Registrų centro Kauno Filialas
Vyresnioji kadastrų specialistė
(pareigos) (parašas) (vardas, pavardė)
Irėna Starikauskaitė

Su paženklintomis vietovėje žemės sklypo ribomis, aprašytomis . . . 2013 . . . m. . . . 02 . . . mėn. 05 d. žemės sklypo paženklinimo-parodymo akte, ir nustatytu plotu sutinku: Žemės savininkas (naudotojas):

NŽT. prie ŽŪM. (parašas) (data)

Nacionalinės žemės tarnybos prie Žemės ūkio ministerijos
Kauno miesto skyrius
Patikrino: (parašas) (vardas, pavardė)
Suderino: (parašas) (vardas, pavardė)
2016-06-02
Kęstutis Tarnauskas

VĮ Valstybinis miškotvarkos institutas
LICENCIJOS NR.G-804-(545) IŠDUOTA 2008.09.25

Pareigos	Parašas	Vardas, pavardė	Data
l.e.p. skyriaus vedėja	<i>Algima Bartosevičienė</i>	Algima Bartosevičienė	2016-06-02
jaunesn. specialistas	<i>Vaidas Rozenbergas</i>	Vaidas Rozenbergas	2016-06-02



ŽEMĖS SKLYPO PLANAS M 1: 500


Sklypo plotas 3860 m²

Žemės sklypo kadastro Nr. 1 9 0 1 0 2 0 4

KOORDINAČIŲ ŽINIARAŠTIS

Koordinacijų sistema LKS-94							
Taško Nr.	Kodas	X	Y	Taško Nr.	Kodas	X	Y
1	R	6082221.14	500887.77				
2	R	6082212.51	500901.75				
3	R	6082211.37	500932.21				
4	R	6082205.47	500943.49				
5	R	6082187.59	500955.10				
6	R	6082175.94	500951.84				
7	R	6082171.25	500944.31				
8	R	6082171.76	500934.46				
9	R	6082166.85	500930.39				
10	R	6082153.15	500919.03				
11	R	6082149.25	500923.56				
12	R	6082135.74	500923.76				
13	R	6082134.26	500898.54				
14	R	6082179.04	500882.83				

SKLYPO CENTRO KOORDINATĖS		
Koordinacijų sistema	Koordinatės X/Y	Planšetės nomenklatūra
Sistema, kurioje vykdyti matavimai	X=6082180 Y=500914	60/36
Valstybinė LKS-1994	X=6082180 Y=500914	60/36


Žiniaraštį sudarė	 (parašas)	Vaidas Rozenbergas Nr. 2M-M-1639 (vardas ir pavardė, pažymėjimo Nr.)	2016-06-02 (data)
-------------------	--	---	----------------------

Duomenys apie žemės naudojimo apribojimus

Eil. Nr.	Kodas	Apribojimai	Žemės plotas, m ²
1	2	3	4
1	26	Miško naudojimo apribojimai	3860
2	6	Elektros linijų apsaugos zonos	149
3	19	Nekilnojamojų kultūros vertybių teritorija ir apsaugos zonos	3860
4	34	Nacionaliniai ir regioniniai parkai	3860
5	63	XXIX-Paviršinio vandens telkinių apsaugos zonos	3860
6	64	XXIX-Paviršinio vandens telkinių pakrantės apsaugos juostos	2889
7		Natura2000 PAST	3860

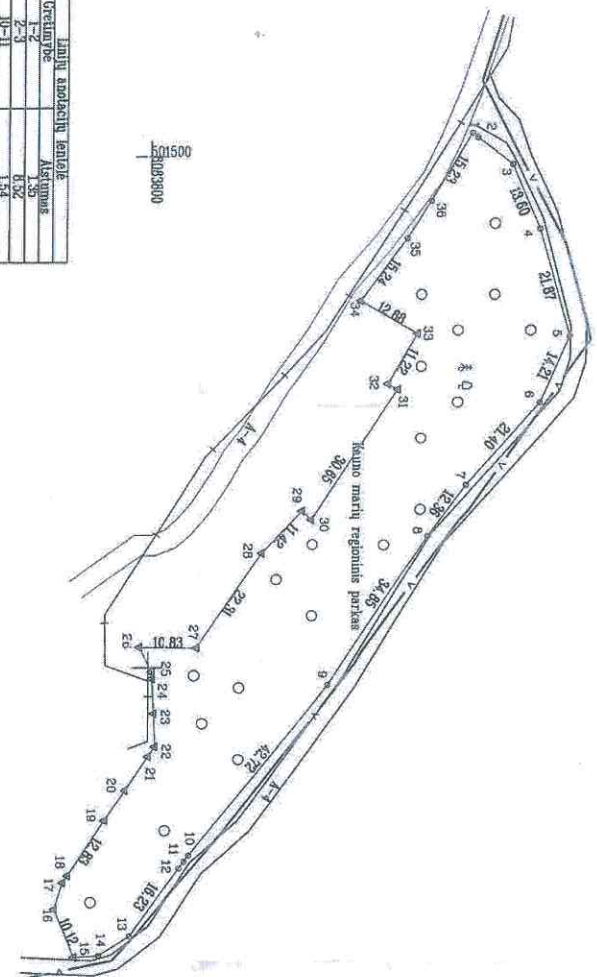
Ištrauka iš Lietuvos Administracinių teisių pažeidimų kodekso:

47 straipsnis. Pastovių žemėnaudos riboženklų sunaikinimas arba gadinimas - užtraukia baudą nuo septyniasdešimt dviejų iki šimtas keturiasdešimt keturių eurų.



ŽEMĖS SKLYPO PLANAS M.1:1000

Sklypo plotas 4080 m²



Užrašymai	Matavimai
1-2	1.52
2-3	1.54
10-11	1.55
11-12	1.55
13-14	4.81
14-15	4.81
16-17	5.36
17-18	1.69
19-20	7.05
20-21	7.89
21-22	6.31
22-23	6.76
23-24	1.30
24-25	5.33
25-26	2.55
27-28	2.55
29-30	2.17
31-32	2.17
33-34	2.17
35-36	2.17


 V. Valstydinis
 2018-06-07


Kadastro vietovė	Kauno m.	bižas	sklypas
Zemės sklypo kadastrinis nr.	1 9 0 1 0 2 0 4	2018	

Galva, namo Nr.	R. Kūbarius proj.Nr.105-2
Kaimas (miestelis)	
Senūnija	Petravičių
Miestelis (rajonas)	Kauno
Apskrėtis	Kauno

Užrašymai	Užrašymai	Pastabos
1-15	Užrašymai	4m plotis kelias
15-34	Užrašymai	valstybinė žemė
34-1	Užrašymai	4m plotis kelias

Su patvirtintomis tūrinėmis žemės sklypo ribomis aprašoma 2019-05-15 žemės sklypo patvirtinimo-parašymo akte, ir nustatytu plotu sutinku Žemės savininkas (naudotojas):
 NVT prie ŽDK
 (savininkas) (naudotojas)

Nacionalinės žemės tarnybos prie Žemės ūkio ministerijos
 Kauno miesto skyrius
 Patvirtino: Soderinis (pareigybė) (parašas) (data) A.V.

	
V. Valstydinis miškų urėdija Pramonės pr.11a, LT-51827 Kaunas, tel (8 37) 490222 el.p. info@vmm.lt, įmonės kodas 132940880 Įmonė neturi antspaudo	
Pareigos	Varidas pavardė
Užrašymai	Algame Barševičienė
2018-05-25	Data
A.V.	



ŽEMĒS SKLŪPO PLĀNAS M 1:1000

Žemēs sklypo plotas 4080 m²

Žemēs sklypo kadastru numuris:	kodas	blokas	sklypas
	1 9 0 1 0 2 0 4 0 0 2 1		

KOORDINĀCIŪ ŽINĀRAŠTIS

Koordināciju sistēma: LKS-94					
Uzskaites Nr.	Kodas	X	Y	Uzskaites Nr.	Kodas
1	R	6083861.89	501495.32	36	R
2	R	6083862.96	501496.14		
3	R	6083869.71	501501.34		
4	R	6083875.01	501513.87		
5	R	6083880.86	501534.94		
6	R	6083875.09	501547.93		
7	R	6083861.01	501564.05		
8	R	6083853.78	501574.08		
9	R	6083834.61	501603.18		
10	R	6083807.97	501636.58		
11	R	6083807.01	501637.78		
12	R	6083806.07	501659.13		
13	R	6083796.77	501652.43		
14	R	6083790.94	501656.18		
15	R	6083786.14	501656.49		
16	R	6083782.32	501647.12		
17	R	6083783.90	501642.00		
18	R	6083784.83	501640.59		
19	R	6083791.87	501629.86		
20	R	6083795.75	501623.94		
21	R	6083800.11	501617.29		
22	R	6083801.38	501615.36		
23	R	6083801.07	501608.86		
24	R	6083800.74	501602.11		
25	R	6083800.68	501600.81		
26	R	6083798.28	501596.05		
27	R	6083809.11	501596.16		
28	R	6083821.49	501577.60		
29	R	6083829.27	501569.24		
30	R	6083831.14	501570.98		
31	R	6083847.88	501545.30		
32	R	6083846.00	501544.22		
33	R	6083851.59	501534.49		
34	R	6083840.63	501528.12		
35	R	6083849.57	501515.77		


ŽEMĒS SKLŪPO CENTRO KOORDINĀTĒS

Koordināciju sistēma		Koordinātes X/Y	
Valstvbīnē	LKS-1994	X=6083838	Y=501576

Žinārašū sudarē:

ALGIMA BARTOSEVIČĒNĒ	2M-M-1717	parakss	data
V. pavardē			

Izstrādājis šīs Lietuvas Republikas administrācijai noteiktajiem kodeksiem:
112. un 113. pantu noteikumiem, kas attiecas uz kadastru izstrādi un
uzdevumus, kas saistīti ar kadastru izstrādi, kā arī vienotā formā izstrādātā un
nodrošinātā datu bāzi.



Datuumsys apjē žemēs sklypui nustatytas specialyjas žemēs naudojimo sąlygas			
Eilės Nr.	Specialiosios žemēs naudojimo sąlygos kodas	Teritorijos, kurių turi būti taikoma specialioji žemēs naudojimo sąlyga, plotas, m ²	
1	20	XX. Požeminio vandens vandenvietų apsaugos zonos	4080
2	26	XXVI. Miško naudojimo apribojimai	4080
3	33	XXXXIII. Rekreacinės teritorijos	4080
4	34	XXXXIV. Nacionaliniai ir regioniniai parkai	4080
5	49	XLIJ. Vandentiekio, lietaus ir fekalinės kanalizacijos tinklų ir įrenginių apsaugos zonos	515
6	63	XXIX. Paviršinio vandens telkinių apsaugos zonos	4080
7	64	XXIX. Paviršinio vandens telkinių pakrantės apsaugos juostos	4080

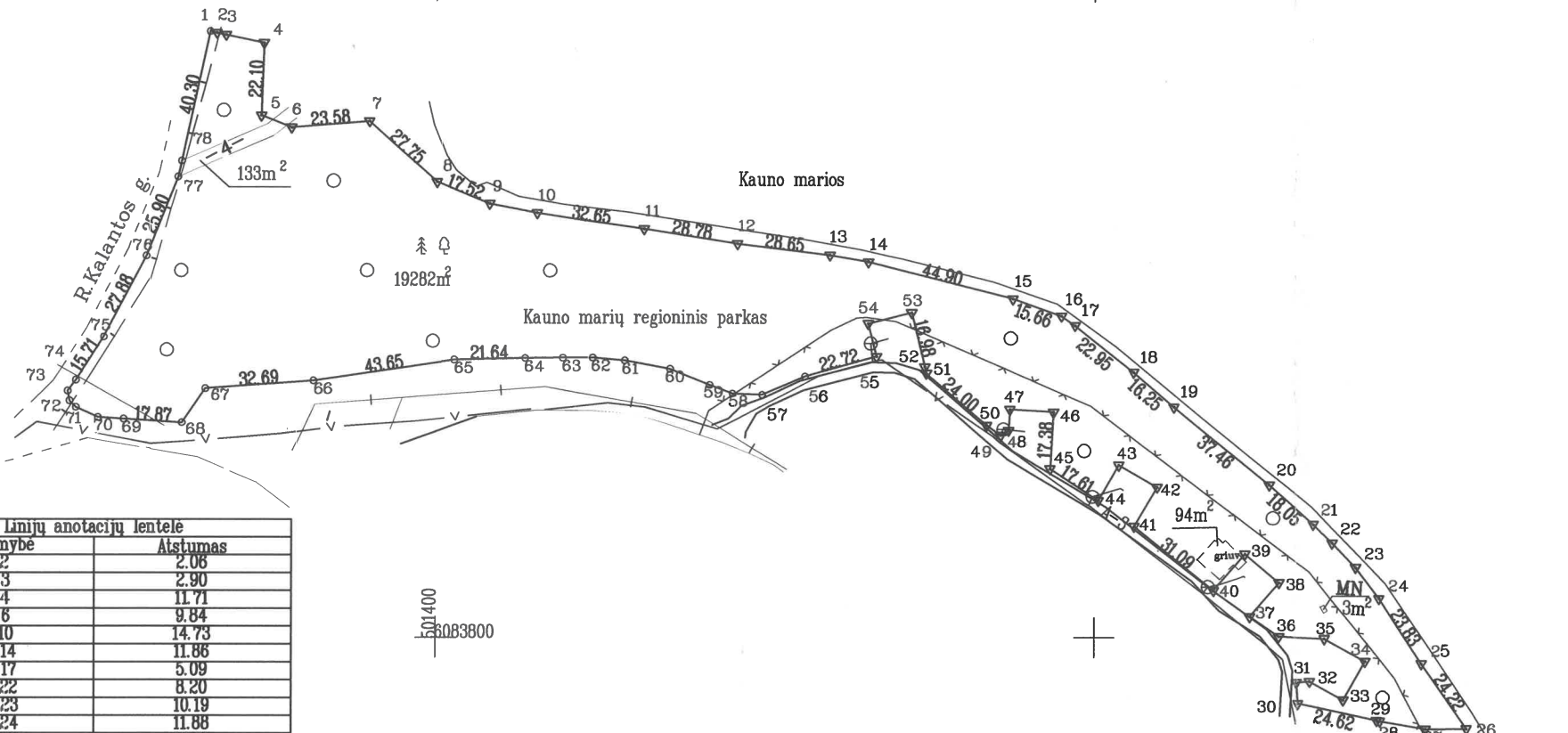
Datuumsys apjē žemēs sklypo servitutus		
Eilės Nr.	Servituto kodas	Servituto plotas, m ²
-	-	-

Žemės sklypo išdėstymo schema



ŽEMĖS SKLYPO PLANAS M 1:2000

Sklypo plotas 19512 m²



Linijų anotacijų lentelė

Gretimybė	Atstumas
1-2	2.06
2-3	2.90
3-4	11.71
5-6	9.84
9-10	14.73
13-14	11.86
16-17	5.09
21-22	8.20
22-23	10.19
23-24	11.88
26-27	12.61
27-28	14.26
28-29	0.96
30-31	6.46
31-32	4.09
32-33	11.72
33-34	13.50
34-35	14.03
35-36	14.07
36-37	10.64
37-38	13.64
38-39	13.50
39-40	14.55
41-42	13.86
42-43	13.52
43-44	12.49
46-47	13.34
47-48	6.36
48-49	2.85
49-50	5.27
51-52	2.04
53-54	13.51
54-55	10.38
56-57	14.33
57-58	9.09
58-59	7.49
59-60	12.92
60-61	13.86
61-62	9.88
62-63	8.93
63-64	11.38
67-68	12.53
69-70	7.93
70-71	7.53
71-72	2.78
72-73	3.00
73-74	4.15
77-78	4.98

501400
5083800

Pritarė
Kauno marių regioninio parko
direktorė
Nijolė Eidukaitienė
2016-12-09

Kadastro:	vietovė	Kauno m.	blokas	sklypas
Žemės sklypo kadastro Nr.:		1 9 0 1 0 2 0 4		24

Gatvė, namo Nr.	prie R. Kalantos proj.Nr.105-1
Kaimas (miestelis)	
Seniūnija	Petrašiūnų
Miestas (rajonas)	Kauno
Apskritis	Kauno

Gretimybė	Gretimio žemės sklypo kadastro Nr.	Pastabos
1-35		valstybinė žemė
35-36		4m pločio kelias
36-39		valstybinė žemė
39-41		4m pločio kelias
41-44		valstybinė žemė
44-45		4m pločio kelias
45-49		valstybinė žemė
49-51		4m pločio kelias
51-54		valstybinė žemė
54-56		4m pločio kelias
56-67		valstybinė žemė
67-71		4m pločio kelias
71-1		R. Kalantos g.

ŽEMĖS SKLYPO RIBOS
PAŽYMĖTOS KADASTRO ŽEMĖLAPYJE
2017 m. 01 mėn. 04 d.
VI Registrų centro Kauno Filialas
(pareigos) (parašas) (vardas, pavardė)
Kadastrų eksperte
Nijolė Vaikasienė

prierašu tiktai
L. e. p. Geodezijos
skyriaus vedėja
Alma Markuckienė

Su paženklintomis vietovėje žemės sklypo ribomis, aprašytais 2016-05-04 ir 2016-11-17 žemės sklypo paženklavimo-rodymo akte, ir nustatytu plotu sutinku:
Žemės savininkas (naudotojas):

NŽT prie ŽŪM
(vardas, pavardė) (parašas) (data)

Nacionalinės žemės tarnybos prie Žemės ūkio ministerijos
Kauno miesto skyriaus specialistas
Benediktas Geležinskas
Patikrino:
Suderino:
(pareigos) (parašas) (vardas, pavardė) (data)
Alma Markuckienė

V.Į. Valstybinis miškotvarkos institutas
LICENCIJOS NR G-804 -(545) IŠDUOTA 2008.09.25
Pareigos:
Parašas:
Vardas, pavardė: **Algima Bartosevičienė**
Data: 2016-11-17

ŽEMĖS SKLYPO PLANAS M 1:2000

Sklypo plotas 19512 m²

Žemės sklypo kadastro Nr. 1 9 0 1 0 2 0 4

KOORDINACIŲ ŽINIARAŠTIS

Koordinacijų sistema LKS-94							
Taško Nr.	Kodas	X	Y	Taško Nr.	Kodas	X	Y
1	R	6083984.79	501331.12	39	R	6083825.53	501645.91
2	R	6083984.34	501333.13	40	R	6083814.51	501636.41
3	R	6083983.73	501335.97	41	R	6083834.00	501612.19
4	R	6083981.25	501347.41	42	R	6083845.97	501619.17
5	R	6083959.16	501346.66	43	R	6083852.72	501607.46
6	R	6083955.50	501355.79	44	R	6083841.92	501601.18
7	R	6083957.42	501379.29	45	R	6083851.61	501586.47
8	R	6083939.01	501400.06	46	R	6083868.96	501587.52
9	R	6083932.37	501416.27	47	R	6083869.72	501574.20
10	R	6083929.57	501430.73	48	R	6083863.35	501573.84
11	R	6083924.70	501463.01	49	R	6083861.82	501571.43
12	R	6083920.16	501491.43	50	R	6083864.93	501567.17
13	R	6083916.67	501519.87	51	R	6083880.72	501549.09
14	R	6083914.64	501531.55	52	R	6083882.70	501548.62
15	R	6083903.42	501575.03	53	R	6083899.21	501544.66
16	R	6083898.23	501589.80	54	R	6083895.88	501531.57
17	R	6083895.34	501593.99	55	R	6083885.82	501534.11
18	R	6083881.05	501611.95	56	R	6083879.74	501512.22
19	R	6083870.47	501624.29	57	R	6083874.15	501499.02
20	R	6083846.66	501653.21	58	R	6083874.55	501489.94
21	R	6083834.59	501666.63	59	R	6083877.17	501482.92
22	R	6083828.86	501672.49	60	R	6083882.02	501470.95
23	R	6083821.45	501679.48	61	R	6083884.65	501457.34
24	R	6083811.95	501686.62	62	R	6083885.54	501447.70
25	R	6083792.01	501699.66	63	R	6083885.47	501438.77
26	R	6083772.17	501713.56	64	R	6083885.33	501427.39
27	R	6083772.05	501700.95	65	R	6083884.84	501405.76
28	R	6083774.46	501686.90	66	R	6083878.47	501362.58
29	R	6083774.67	501685.96	67	R	6083876.07	501329.98
30	R	6083779.92	501661.91	68	R	6083865.72	501322.91
31	R	6083786.37	501661.49	69	R	6083866.79	501305.07
32	R	6083786.64	501665.57	70	R	6083867.27	501297.15
33	R	6083780.92	501675.80	71	R	6083870.39	501290.30
34	R	6083792.71	501682.38	72	R	6083872.40	501288.38
35	R	6083799.59	501670.15	73	R	6083875.35	501287.81
36	R	6083800.30	501656.10	74	R	6083878.65	501290.33
37	R	6083806.40	501647.38	75	R	6083891.82	501298.90
38	R	6083816.80	501656.21	76	R	6083916.53	501311.81
				77	R	6083940.53	501321.55
				78	R	6083945.38	501322.67

SKLYPO CENTRO KOORDINATĖS

Koordinacijų sistema	Koordinatės X/Y	Planšetės nomenklatūra
Sistema, kurioje vykdyti matavimai	X=6083891 Y=501468	60/36
Valstybinė LKS-1994	X=6083891 Y=501468	60/36

Žiniaraštį sudarė Algima Bartosevičienė Nr. 2M-M-1717 2016-11-17
(parašas) (vardas ir pavardė, pažymėjimo Nr.) (data)

Ištrauka iš Lietuvos Administracinių teisų pažeidimų kodekso:
 47 straipsnis. Pastovių žemėnaudos riboženklų sunaikinimas arba gadinimas - užtraukia baudą nuoseptyniais dešimt dviejų iki vieno šimto keturiasdešimt keturių eurų

Duomenys apie žemės naudojimo apribojimus

Eil. Nr.	Kodas	Apribojimai	Žemės plotas, m ²
1	2	3	4
1	6	elektros linijų apsaugos zonos	55
2	26	miško naudojimo apribojimai	19282
3	34	nacionaliniai ir regioniniai parkai	19512
4	63	paviršinio vandens telkinių apsaugos zonos	19512
5	64	paviršinio vandens telkinių pakrantės apsaugos juostos	19512
6	20	požeminių vandens telkinių (vandenviečių) sanitarinės apsaugos zonos	19512
7	33	rekreacinės teritorijos	19512
8	49	vandentiekio, lietaus ir fekalinės kanalizacijos tinklų ir įrenginių apsaugos zonos	410
-	-	-	-
-	-	-	-

SERVITUTAS

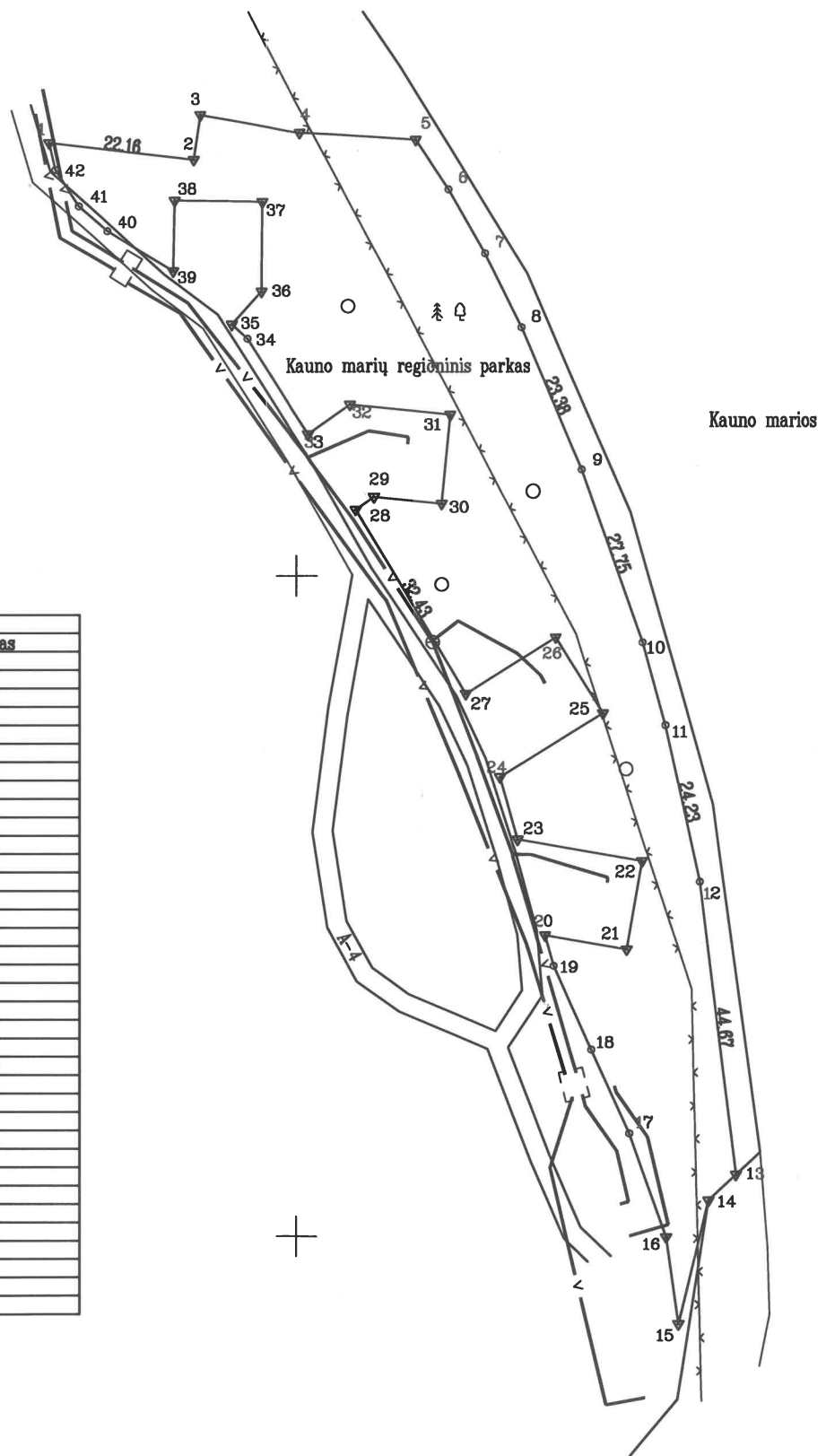
Eil. Nr.	Kodas	Servituto rūšis	Plotas m ²
-	-	-	-
-	-	-	-
-	-	-	-
-	-	-	-

Žemės sklypo išdėstymo schema



ŽEMĖS SKLYPO PLANAS M 1:1000

Sklypo plotas 4381 m²



Linijų anotacijų lentelė

Gretimybė	Atstumas
2-3	6.82
3-4	15.32
4-5	17.45
5-8	8.99
6-7	11.15
7-8	12.45
10-11	12.98
13-14	5.67
14-15	19.25
15-16	13.30
16-17	16.63
17-18	13.91
18-19	13.92
19-20	4.80
20-21	12.53
21-22	13.56
22-23	19.10
23-24	9.82
24-25	18.36
25-26	13.53
26-27	16.15
28-29	3.33
29-30	10.22
30-31	13.50
31-32	15.17
32-33	7.69
33-34	17.11
34-35	3.19
35-36	6.73
36-37	13.55
37-38	13.33
38-39	10.65
39-40	11.76
40-41	5.74
41-42	6.54
42-1	4.15

Kadastras:	vietovė	Kauno m.	blokas	sklypas
Žemės sklypo kadastro Nr.:		1 9 0 1 0 2 0 4		22

Gatvė, namo Nr.	R. Kalantos proj. nr. 105-4
Kaimas (miestelis)	
Seniūnija	Petrašiūnų
Miestas (rajonas)	Kauno
Apskritis	Kauno

Gretimybė	Gretimo žemės sklypo kadastro Nr.	Pastabos
1-23		valstybinė žemė
23-24		4m pločio kelias
24-27		valstybinė žemė
27-28		4m pločio kelias
28-33		valstybinė žemė
33-35		4m pločio kelias
35-39		valstybinė žemė
39-1		4m pločio kelias

ŽEMĖS SKLYPO RIBOS PAŽYMĖTOS KADASTRO ŽEMĖLAPYJE
 2016-08-04
 VĮ Registrų centro Kauno filialas
 Resnioji kadastro specialistė
Audra Pakers
 (pareigos) (paršas) (vardas, pavardė)

Su paženkintomis vietovėje žemės sklypo ribomis, aprašytais 2016-05-04 žemės sklypo paženklinimo-parodymo akte, ir nustatytu plotu sutinku:
 Žemės savininkas (naudotojas):

N.Ž.T. prie ŽŪM. (parašas) (data)

Nacionalinės žemės tarnybos prie Žemės ūkio ministerijos
 Kauno miesto skyrius
 Patikrino: *vyr. spec. dantf* **Lina Aničnienė**
 Suderino: **Kešutis Tarnauskas**
 (pareigos) (parašas) (vardas, pavardė) (data)

V.Į. Valstybinis miškotvarkos institutas
 LICENCIJOS NR G-804 -(545) IŠDUOTA 2008.09.25
 Pareigos: *le.pakyrinus vedėja* **Algimė Bartosevičienė**
 Parašas:
 Vardas, pavardė:
 Data: 2016-05-04
 VALSTYBĖS LIKONĖ
 VALSTYBINIS MIŠKOTVARKOS INSTITUTAS
 APLINKŲ MINISTERIJA

ŽEMĖS SKLYPO PLANAS M 1:1000

Sklypo plotas 4381 m²

Žemės sklypo kadastro Nr. 1 9 0 1 0 2 0 4

KOORDINACIŲ ŽINIARASTIS

Koordinacių sistema LKS-94							
Taško Nr.	Kodas	X	Y	Taško Nr.	Kodas	X	Y
1	R	8083765.48	501662.24	39	R	8083746.11	501681.12
2	R	8083762.93	501684.25	40	R	8083752.16	501671.03
3	R	8083769.67	501685.28	41	R	8083755.93	501666.70
4	R	8083767.08	501700.36	42	R	8083761.44	501663.17
5	R	8083765.92	501717.77				
6	R	8083758.42	501722.73				
7	R	8083748.79	501728.35				
8	R	8083737.65	501733.90				
9	R	8083716.14	501743.07				
10	R	8083689.95	501752.23				
11	R	8083677.42	501755.61				
12	R	8083653.74	501760.75				
13	R	8083609.40	501766.20				
14	R	8083605.51	501762.08				
15	R	8083586.80	501757.54				
16	R	8083599.97	501755.72				
17	R	8083615.67	501750.23				
18	R	8083628.35	501744.52				
19	R	8083641.04	501738.81				
20	R	8083645.66	501737.49				
21	R	8083643.50	501749.83				
22	R	8083656.86	501752.15				
23	R	8083660.15	501733.34				
24	R	8083669.60	501730.66				
25	R	8083679.26	501746.27				
26	R	8083690.74	501739.11				
27	R	8083682.20	501725.40				
28	R	8083710.09	501708.85				
29	R	8083712.01	501711.57				
30	R	8083710.98	501721.74				
31	R	8083724.42	501723.02				
32	R	8083725.96	501707.93				
33	R	8083721.51	501701.66				
34	R	8083735.91	501692.42				
35	R	8083738.05	501690.05				
36	R	8083743.05	501694.56				
37	R	8083756.60	501694.67				
38	R	8083756.76	501681.34				

SKLYPO CENTRO KOORDINATĖS

Koordinacių sistema	Koordinatės X/Y	Planšetės nomenklatūra
Sistema, kurioje vykdyti matavimai	X=6083702 Y=501728	60/36
Valstybinė LKS-1994	X=6083702 Y=501728	60/36
Žiniaraštį sudarė	Algima Bartosevičienė Nr.2M-M-1717 (paršas) (vardas ir pavardė, pažymėjimo Nr.)	2016-05-04 (data)

Ištrauka iš Lietuvos Administracinių teisių pažeidimų kodekso:

47 straipsnis. Pastovių žemėnaudos riboženklų sunaikinimas arba gadinimas – užtraukia baudą nuoseptyniaisdešimt dviejų iki vieno šimto keturiasdešimt keturių eurų


Duomenys apie žemės naudojimo apribojimus

Eil. Nr.	Kodas	Apribojimai	Žemės plotas, m ²
1	2	3	4
1	26	miško naudojimo apribojimai	4381
2	34	nacionaliniai ir regioniniai parkai	4381
3	63	paviršinio vandens telkinių apsaugos zonos	4381
4	64	paviršinio vandens telkinių pakrantės apsaugos juostos	4381
5	20	požeminių vandens telkinių(vandenviečių)sanitarinės apsaugos zonos	4381
6	33	rekreacinės teritorijos	4391
7	49	vandentiekio,lietaus ir fekalinės kanalizacijos tinklų ir įrenginių apsaugos zonos	530
-	-	-	-

SERVITUTAS

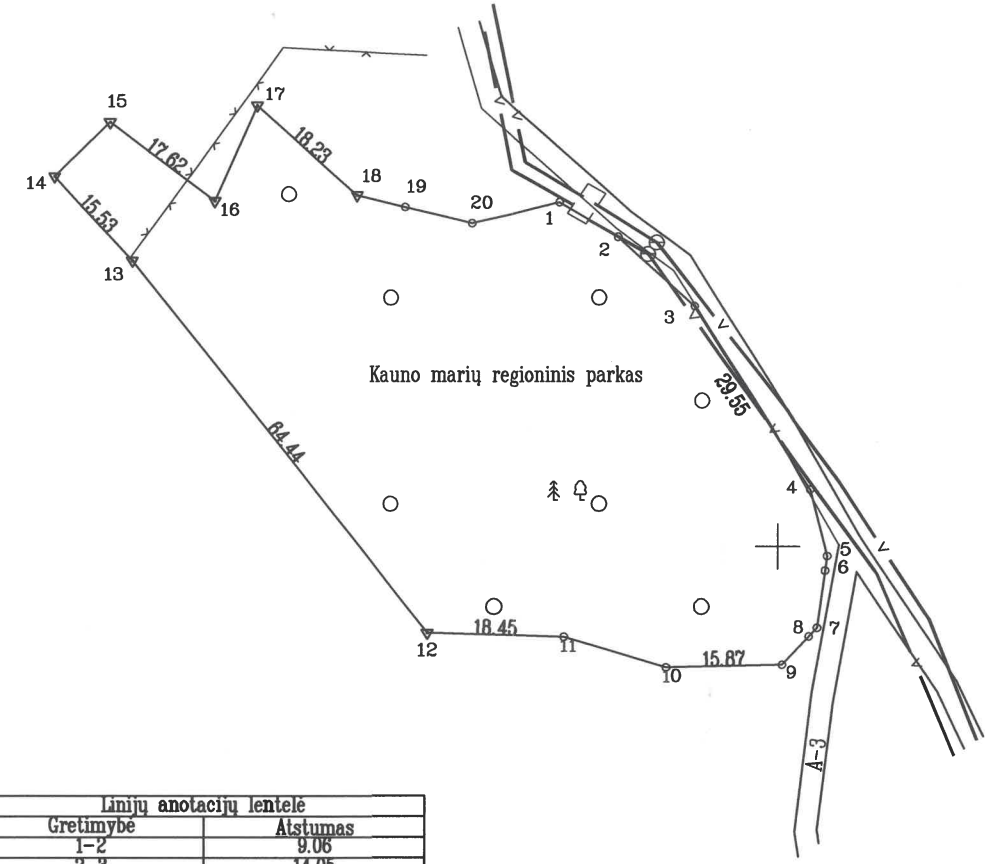
Eil. Nr.	Kodas	Servituto rūšis	Plotas m ²
-	-	-	-
-	-	-	-
-	-	-	-
-	-	-	-

44/2109123



ŽEMĖS SKLYPO PLANAS M 1:1000

Sklypo plotas 4222 m²



Linijų anotacijų lentelė	
Gretimybė	Atstumas
1-2	9.06
2-3	14.05
4-5	9.32
5-6	2.01
6-7	7.85
7-8	1.61
8-9	5.29
10-11	14.30
14-15	10.48
16-17	14.11
18-19	6.79
19-20	9.32
20-1	12.11

Pritarė
Kauno marių regioninio parko
direktorė
Nijolė Eidukaitienė
2016-12-09

Kadastro:	vietovė	Kauno m.	blokas	sklypas
Žemės sklypo kadastro Nr.:			1 9 0 1 0 2 0 4	27

Gatvė, namo Nr.	R. Kalantos proj. nr. 105-3
Kaimas (miestelis)	
Seniūnija	Petrašiūnų
Miestas (rajonas)	Kauno
Apskritis	Kauno

Gretimybė	Gretimo žemės sklypo kadastro Nr.	Pastabos
1-5		4m pločio kelias
5-6		3m pločio kelias
6-1		valstybinė žemė

001800
3083700

ŽEMĖS SKLYPO RIBOS PAŽYMĖTOS KADASTRO ŽEMĖLAPYJE
2016-09-30
VĮ Registrų centro Kauno filialas
Vyr.kadastrų specialistė
Kristina Vainienė (pavardė)

Pritarė
L. e. p. Geodazijos
skyriaus vedėja
Alma Markuckienė

Su paženkintomis vietovėje žemės sklypo ribomis, aprašytomis 2016-05-04; 2016-11-17 žemės sklypo paženklinimo-parodymo akte, ir nustatytu plotu sutinku:
Žemės savininkas (naudotojas):

NŽT prie ŽŪM
(vardas, pavardė) (parašas) (data)

Nacionalinės žemės tarnybos prie Žemės ūkio ministerijos
Kauno miesto skyrius
Patikrino:
Suderino:
(pareigos) (parašas)
Nacionalinės žemės tarnybos prie ŽŪM Kauno miesto skyriaus vedėja
Alma Markuckienė

V.Į. Valstybinis miškotvarkos institutas
LICENCIJOS NR G-804 -(545) IŠDUOTA 2008.09.25

Pareigos	Parašas	Vardas, pavardė	Data
le.p.skyriaus vedėja	<i>[Signature]</i>	Algima Bartosevičienė	2016-11-14



ŽEMĖS SKLYPO PLANAS M 1:1000

Sklypo plotas 4222 m²

Žemės sklypo kadastro Nr. 1 9 0 1 0 2 0 4 27

KOORDINACIŲ ŽINIARAŠTIS

Koordinacių sistema LKS-94							
Taško Nr.	Kodas	X	Y	Taško Nr.	Kodas	X	Y
1	R	6083746.73	501670.36				
2	R	6083742.07	501678.13				
3	R	6083732.66	501688.56				
4	R	6083707.73	501704.42				
5	R	6083698.70	501706.72				
6	R	6083696.71	501706.44				
7	R	6083688.93	501705.36				
8	R	6083687.76	501704.26				
9	R	6083683.91	501700.63				
10	R	6083683.57	501684.76				
11	R	6083687.72	501671.08				
12	R	6083688.26	501652.64				
13	R	6083738.81	501612.67				
14	R	6083750.25	501602.16				
15	R	6083757.59	501609.64				
16	R	6083746.93	501623.67				
17	R	6083759.85	501629.34				
18	R	6083747.70	501642.93				
19	R	6083746.09	501649.53				
20	R	6083743.89	501658.59				

SKLYPO CENTRO KOORDINATĖS		
Koordinacių sistema	Koordinatės X/Y	Planšetės nomenklatūra
Sistema, kurioje vykdyti matavimai	X=6083719 Y=501660	60/36
Valstybinė LKS-1994	X=6083719 Y=501660	60/36

Žiniaraštį sudarė	Algima Bartosevičienė Nr.2M-M-1717 (paršas) (vardas ir pavardė, pažymėjimo Nr.)	2016-11-17 (data)
-------------------	--	----------------------

Duomenys apie žemės naudojimo apribojimus

Eil. Nr.	Kodas	Apribojimai	Žemės plotas, m ²
1	2	3	4
1	26	miško naudojimo apribojimai	4222
2	34	nacionaliniai ir regioniniai parkai	4222
3	63	paviršinio vandens telkinių apsaugos zonos	4222
4	64	paviršinio vandens telkinių pakrantės apsaugos juostos	4222
5	20	požeminių vandens telkinių(vandenviečių)sanitarinės apsaugos zonos	4252 4222
6	33	rekreacinės teritorijos	4252 4222
7	49	vandentiekio,lietaus ir fekalinės kanalizacijos tinklų ir įrenginių apsaugos zonos	295
-	-	-	-

Algima Bartosevičienė
L. e. p. Geodezijos
skyriaus vedėja
Algima Bartosevičienė

SERVITUTAS


Eil. Nr.	Kodas	Servituto rūšis	Plotas m ²
-	-	-	-
-	-	-	-
-	-	-	-
-	-	-	-

Ištrauka iš Lietuvos Administracinių teisių pažeidimų kodekso:

47 straipsnis. Pastovių žemėnaudos riboženklų sunaikinimas arba gadinimas. - užtraukia baudą nuoseptyniaisdešimt dviejų iki vieno šimto keturiasdešimt keturių eurų

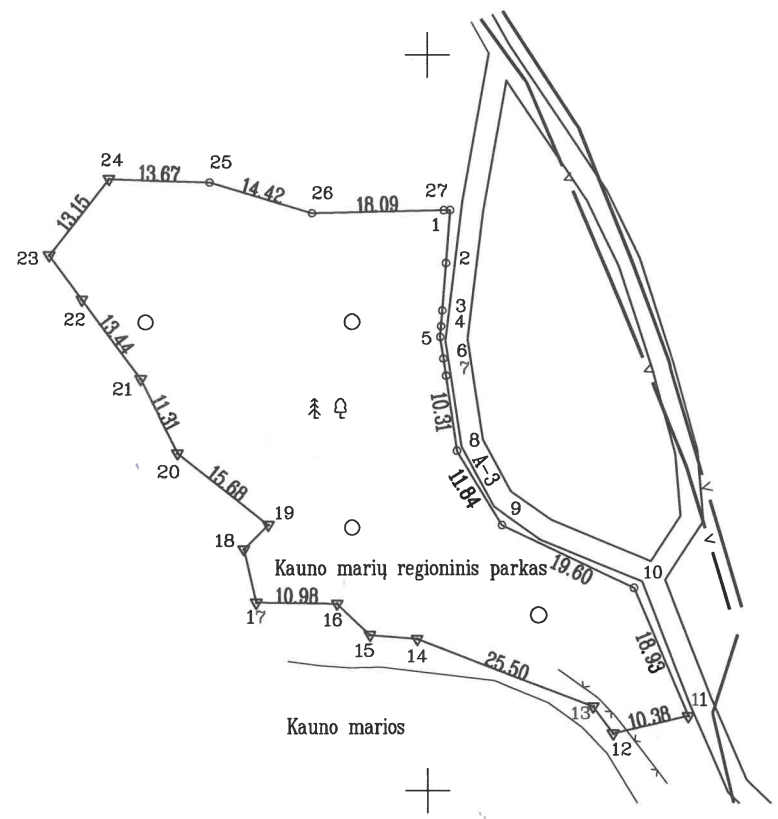
ku/2109739

Žemės sklypo išdėstymo schema



ŽEMĖS SKLYPO PLANAS M 1:1000

Sklypo plotas 2841 m²



Gretimybė	Atstumas
1-2	7.23
2-3	6.47
3-4	2.14
4-5	1.44
5-6	2.96
6-7	2.39
12-13	4.52
14-15	6.49
15-16	6.20
17-18	7.45
18-19	4.72
22-23	7.51
27-1	0.84

501800
6083700

Kadastras:	vietovė	Kauno m.	blokas	sklypas
Žemės sklypo kadastro Nr.		1 9 0 1 0 2 0 4 0 0 2 8		

Gatvė, namo Nr.	R. Kalantos proj. nr. 105-5
Kaimas (miestelis)	
Seniūnija	Petrašiūnų
Miestas (rajonas)	Kauno
Apskritis	Kauno

Gretimybė	Gretimo žemės sklypo kadastro Nr.	Pastabos
1-6		3m pločio kelias
6-1		valstybinė žemė

ŽEMĖS SKLYPO RIBOS
PAŽYMĖTOS KADASTRO ŽEMĖLAPYJE
2017 m. 01 mėn. 3 d.
VI Registrų centro Kauno Filialas
(pareigos) (parašas) (vardas, pavardė)

Vyresnioji kadastro specialistė
Audronė Rimienė

*Įrašyti nuotraukoms
A. Bartosevičienė*

Su paženkintomis vietovėje žemės sklypo ribomis, aprašytais 2016-05-04 11-17 žemės sklypo paženklinimo-parodymo akte, ir nustatytu plotu sutinku:
Žemės savininkas (naudotojas):
NŽT prie ŽŪM
(vardas, pavardė) (parašas) (data)

Nacionalinės žemės tarnybos prie Žemės ūkio ministerijos
Kauno miesto skyriaus specialistas
Patikrino: *[Signature]* Benediktas Gečas
Suderino: *[Signature]* (parašas) (vardas, pavardė) Kauno miesto
Alma Markuckienė
2016-11-22
2016-12-13

V.Į. Valstybinis miškotvarkos institutas
LICENCIJOS NR G-804 -(545) IŠDUOTA 2008.09.25

Pareigos	Parašas	Vardas, pavardė	Data
l.e.p.skyriaus vedėja	<i>[Signature]</i>	Algima Bartosevičienė	2016-11-14



ŽEMĖS SKLYPO PLANAS M 1:1000

Sklypo plotas 2841 m²

Žemės sklypo kadastro Nr. 1 9 0 1 0 2 0 4

KOORDINAČIŲ ŽINIARAŠTIS

Koordinacijų sistema LKS-94							
Taško Nr.	Kodas	X	Y	Taško Nr.	Kodas	X	Y
1	R	6083678.96	501703.00				
2	R	6083671.75	501702.44				
3	R	6083665.30	501701.93				
4	R	6083663.17	501701.76				
5	R	6083661.73	501701.65				
6	R	6083658.80	501702.08				
7	R	6083656.44	501702.43				
8	R	6083646.24	501703.92				
9	R	6083636.12	501710.06				
10	R	6083627.55	501727.69				
11	R	6083610.10	501735.03				
12	R	6083607.76	501724.92				
13	R	6083611.42	501722.26				
14	R	6083620.62	501698.48				
15	R	6083621.17	501692.01				
16	R	6083625.44	501687.51				
17	R	6083625.60	501676.53				
18	R	6083632.85	501674.83				
19	R	6083636.16	501678.19				
20	R	6083645.93	501665.93				
21	R	6083656.06	501660.90				
22	R	6083666.87	501652.92				
23	R	6083672.91	501648.46				
24	R	6083683.23	501656.61				
25	R	6083682.74	501670.27				
26	R	6083678.55	501684.07				
27	R	6083678.94	501702.16				

SKLYPO CENTRO KOORDINATĖS		
Koordinacijų sistema	Koordinatės X/Y	Planšetės nomenklatūra
Sistema, kurioje vykdyti matavimai	X=6083649 Y=501689	60/36
Valstybinė LKS-1994	X=6083649 Y=501689	60/36

Žiniaraštį sudarė	Algima Bartosevičienė Nr.2M-M-1717 (vardas ir pavardė, pažymėjimo Nr.)	2016-11-14 (data)
-------------------	---	----------------------

Duomenys apie žemės naudojimo apribojimus

Eil. Nr.	Kodas	Apribojimai	Žemės plotas, m ²
1	2	3	4
1	26	miško naudojimo apribojimai	2841
2	34	nacionaliniai ir regioniniai parkai	2841
3	63	paviršinio vandens telkinių apsaugos zonos	2841
4	64	paviršinio vandens telkinių pakrantės apsaugos juostos	2841
5	20	požeminių vandens telkinių(vandenviečių)sanitarinės apsaugos zonos	2841
6	33	rekreacinės teritorijos	2841

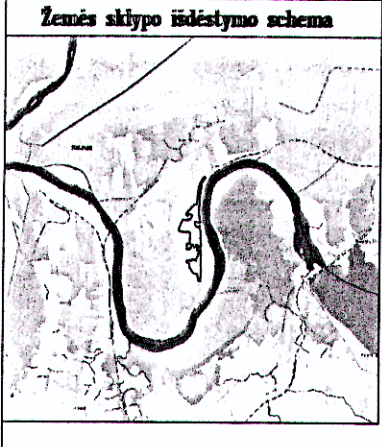
SERVITUTAS

Eil. Nr.	Kodas	Servituto rūšis	Plotas m ²
-	-	-	-
-	-	-	-
-	-	-	-
-	-	-	-

Ištrauka iš Lietuvos Administracinių teisių pažeidimų kodekso:

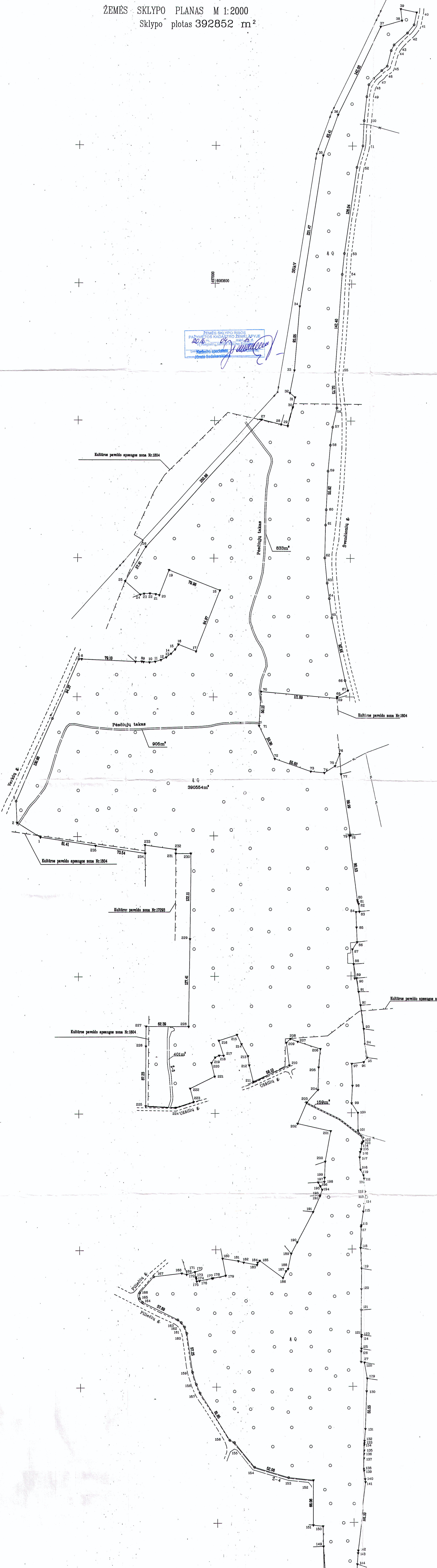
47 straipsnis. Pastovių žemėnaudos riboženklų sunaikinimas arba gadinimas - užtraukia baudą nuoseptyniasdešimt dviejų iki vieno šimto keturiasdešimt keturių eurų

ZĖMĖS SKILPO PLANAS M 1:2000
Skilpo plotas 392852 m²



Kadastras:	vietovė	Kauno m.	blokas	skilpas
Žemės skilpo kadastras Nr.:		1 0 0 1 0 1 0 1 0 0 2 2 7 7		
Gatvės namo Nr.	prie Svečionių g., skil. nr. 194			
Kaimas (miestelis)				
Stenimajis	Šačijų			
Miestas (rajonas)	Kauno			
Apkritis	Kauno			

Skilpo numeris	Plotas (m ²)
1-1	29.70
2-1	29.70
3-1	29.70
4-1	29.70
5-1	29.70
6-1	29.70
7-1	29.70
8-1	29.70
9-1	29.70
10-1	29.70
11-1	29.70
12-1	29.70
13-1	29.70
14-1	29.70
15-1	29.70
16-1	29.70
17-1	29.70
18-1	29.70
19-1	29.70
20-1	29.70
21-1	29.70
22-1	29.70
23-1	29.70
24-1	29.70
25-1	29.70
26-1	29.70
27-1	29.70
28-1	29.70
29-1	29.70
30-1	29.70
31-1	29.70
32-1	29.70
33-1	29.70
34-1	29.70
35-1	29.70
36-1	29.70
37-1	29.70
38-1	29.70
39-1	29.70
40-1	29.70
41-1	29.70
42-1	29.70
43-1	29.70
44-1	29.70
45-1	29.70
46-1	29.70
47-1	29.70
48-1	29.70
49-1	29.70
50-1	29.70
51-1	29.70
52-1	29.70
53-1	29.70
54-1	29.70
55-1	29.70
56-1	29.70
57-1	29.70
58-1	29.70
59-1	29.70
60-1	29.70
61-1	29.70
62-1	29.70
63-1	29.70
64-1	29.70
65-1	29.70
66-1	29.70
67-1	29.70
68-1	29.70
69-1	29.70
70-1	29.70
71-1	29.70
72-1	29.70
73-1	29.70
74-1	29.70
75-1	29.70
76-1	29.70
77-1	29.70
78-1	29.70
79-1	29.70
80-1	29.70
81-1	29.70
82-1	29.70
83-1	29.70
84-1	29.70
85-1	29.70
86-1	29.70
87-1	29.70
88-1	29.70
89-1	29.70
90-1	29.70
91-1	29.70
92-1	29.70
93-1	29.70
94-1	29.70
95-1	29.70
96-1	29.70
97-1	29.70
98-1	29.70
99-1	29.70
100-1	29.70
101-1	29.70
102-1	29.70
103-1	29.70
104-1	29.70
105-1	29.70
106-1	29.70
107-1	29.70
108-1	29.70
109-1	29.70
110-1	29.70
111-1	29.70
112-1	29.70
113-1	29.70
114-1	29.70
115-1	29.70
116-1	29.70
117-1	29.70
118-1	29.70
119-1	29.70
120-1	29.70
121-1	29.70
122-1	29.70
123-1	29.70
124-1	29.70
125-1	29.70
126-1	29.70
127-1	29.70
128-1	29.70
129-1	29.70
130-1	29.70
131-1	29.70
132-1	29.70
133-1	29.70
134-1	29.70
135-1	29.70
136-1	29.70
137-1	29.70
138-1	29.70
139-1	29.70
140-1	29.70
141-1	29.70
142-1	29.70
143-1	29.70
144-1	29.70
145-1	29.70
146-1	29.70
147-1	29.70
148-1	29.70
149-1	29.70
150-1	29.70
151-1	29.70
152-1	29.70
153-1	29.70
154-1	29.70
155-1	29.70
156-1	29.70
157-1	29.70
158-1	29.70
159-1	29.70
160-1	29.70
161-1	29.70
162-1	29.70
163-1	29.70
164-1	29.70
165-1	29.70
166-1	29.70
167-1	29.70
168-1	29.70
169-1	29.70
170-1	29.70
171-1	29.70
172-1	29.70
173-1	29.70
174-1	29.70
175-1	29.70
176-1	29.70
177-1	29.70
178-1	29.70
179-1	29.70
180-1	29.70
181-1	29.70
182-1	29.70
183-1	29.70
184-1	29.70
185-1	29.70
186-1	29.70
187-1	29.70
188-1	29.70
189-1	29.70
190-1	29.70
191-1	29.70
192-1	29.70
193-1	29.70
194-1	29.70
195-1	29.70
196-1	29.70
197-1	29.70
198-1	29.70
199-1	29.70
200-1	29.70
201-1	29.70
202-1	29.70
203-1	29.70
204-1	29.70
205-1	29.70
206-1	29.70
207-1	29.70
208-1	29.70
209-1	29.70
210-1	29.70
211-1	29.70
212-1	29.70
213-1	29.70
214-1	29.70
215-1	29.70
216-1	29.70
217-1	29.70
218-1	29.70
219-1	29.70
220-1	29.70
221-1	29.70
222-1	29.70
223-1	29.70
224-1	29.70
225-1	29.70
226-1	29.70
227-1	29.70
228-1	29.70
229-1	29.70
230-1	29.70
231-1	29.70
232-1	29.70
233-1	29.70
234-1	29.70
235-1	29.70
236-1	29.70
237-1	29.70
238-1	29.70
239-1	29.70
240-1	29.70



Gretimybė	Gretimoms žemės skilpo kadastras Nr.	Pavaišavimas
1-3		valstybinė žemė
3-5		verkių g.
5-7		valstybinė žemė
7-24	1901/0188-41	
24-27		valstybinė žemė
27-28	1901/0188-7	
28-40		valstybinė žemė
40-58		švečionių g.
58-77		valstybinė žemė
77-78	1901/0188-98	
78-83	1901/0188-97	
83-86	1901/0188-130	
86-88	1901/0188-87	
88-90	1901/0188-82	
90-91	1901/0188-121	
91-92	1901/0188-122	
92-93	1901/0188-118	
93-94	1901/0188-83	
94-95	1901/0188-190	
95-119		valstybinė žemė
119-119	1901/0188-96	
119-121	1901/0188-104	
121-123	1901/0188-103	
123-125	1901/0188-102	
125-128	1901/0188-155	
128-129	1901/0188-142	
129-144	1901/0188-133	
144-148		valstybinė žemė
148-149	1901/0188-193	
149-151	1901/0188-194	
151-152		valstybinė žemė
152-155		4m pločio kelias
155-167		pišonių g.
167-169		valstybinė žemė
169-170	1901/0188-80	
170-180	1901/0188-182	
180-189		valstybinė žemė
189-191	1901/0188-49	
191-193	1901/0188-150	
193-197	1901/0188-23	
197-200	1901/0188-95	
200-205		valstybinė žemė
205-207	1901/0188-75	
207-210	1901/0188-20	
210-211		užkilių g.
211-223		valstybinė žemė
223-225		užkilių g.
225-231	1901/0188-211	
231-234		valstybinė žemė
234-1	1901/0188-211	

Su pateiktomis vietovės žemės skilpo ribomis, aprašytomis 2009-01-15, 2014-06-04 ir 2014-08-05 žemės skilpo pateiktimo-pašalinimo akte, ir nustatyti ploto sutankinti žemės savininkas (nuoveltas):

Kauno miesto savivaldybė (nuo, per) (jei) (iki)

Nacionalinė žemės tarnyba prie Žemės ūkio ministerijos
miesto skyriaus
Kultūros paveldo apsaugos skyriaus
Kultūros ministerijos Kauno apskrityje
Vyriausiosios specialiosios tarnybos Patalimas
Kauno miesto savivaldybės administracijos
Kultūros paveldo apsaugos skyriaus
2016-02-18
2016-02-18

SUDĖBINTA:
Kultūros paveldo apsaugos prie
Kultūros ministerijos Kauno apskrityje
Vyriausiosios specialiosios
tarnybos Patalimas
Kauno miesto savivaldybės administracijos
Kultūros paveldo apsaugos skyriaus
Nr. 16-2-4282
A.V.

ZĒMĒS SKLYPO PLANAS M 1:2000

Sklypo platas 392852 m²

Zemēs sklypo kadastro Nr. [10010186]

KOORDINACIJU ZĪNIARĀSTIS

Koordināciju sistēma LKS-94		X		Y		Taisno Nr.		Kods		X		Y	
Taisno Nr.	Kods	X	Y	Taisno Nr.	Kods	X	Y	Taisno Nr.	Kods	X	Y	Taisno Nr.	Kods
1	R	6082799.33	498745.87	117	R	608232.85	497213.27						
2	R	6082818.74	498711.88	118	R	6082201.58	497212.53						
3	R	6082848.47	498710.93	119	R	6082171.67	497213.91						
4	R	6082868.18	498704.06	120	R	6082141.88	497213.46						
5	R	6083054.36	498802.56	121	R	6082111.29	497213.01						
6	R	6083054.18	498808.73	122	R	6082075.10	497212.88						
7	R	6083050.79	498885.76	123	R	6082075.07	497213.19						
8	R	6083050.88	498895.06	124	R	6082072.16	497213.15						
9	R	6083050.38	498887.73	125	R	6082056.09	497212.96						
10	R	6083049.80	498903.34	126	R	6082051.13	497212.81						
11	R	6083050.72	498914.91	127	R	6082036.92	497212.43						
12	R	6083053.12	498923.20	128	R	6082034.87	497218.17						
13	R	6083056.93	498930.94	129	R	6082011.54	497222.26						
14	R	6083062.02	498937.91	130	R	6081992.88	497221.40						
15	R	6083068.24	498943.88	131	R	6081937.15	497219.21						
16	R	6083075.41	498948.86	132	R	6081919.88	497217.74						
17	R	6083086.38	498974.55	133	R	6081916.47	497217.32						
18	R	6083103.89	497005.94	134	R	6081913.88	497217.13						
19	R	6083182.88	498934.39	135	R	6081905.74	497216.91						
20	R	6083146.51	498920.28	136	R	6081900.64	497216.78						
21	R	6083147.92	498915.11	137	R	6081894.10	497216.69						
22	R	6083149.00	498908.55	138	R	6081878.91	497216.18						
23	R	6083148.57	498897.83	139	R	6081873.25	497216.83						
24	R	6083147.32	498892.45	140	R	6081863.48	497218.19						
25	R	6083168.78	498889.93	141	R	6081859.28	497218.70						
26	R	6083216.07	498903.33	142	R	6081768.96	497208.13						
27	R	6083401.85	497093.27	143	R	6081755.17	497205.82						
28	R	6083394.49	497097.71	144	R	6081739.33	497204.72						
29	R	6083392.20	497107.52	145	R	6081721.30	497204.00						
30	R	6083419.80	497114.91	146	R	6081716.83	497191.63						
31	R	6083434.52	497117.99	147	R	6081716.02	497191.70						
32	R	6083440.88	497113.39	148	R	6081723.88	497155.92						
33	R	6083474.27	497116.87	149	R	6081765.30	497155.11						
34	R	6083587.04	497124.14	150	R	6081794.88	497154.55						
35	R	6083796.01	497157.32	151	R	6081789.32	497140.35						
36	R	6083845.89	497175.85	152	R	6081882.38	497140.84						
37	R	6083973.43	497240.84	153	R	6081868.49	497104.49						
38	R	6083982.31	497271.93	154	R	6081881.88	497054.73						
39	R	6083999.00	497270.03	155	R	6081918.35	497025.43						
40	R	6083994.22	497283.32	156	R	6081921.83	497018.92						
41	R	6083978.31	497282.71	157	R	6081991.37	496975.78						
42	R	6083964.47	497279.88	158	R	6082004.11	496970.42						
43	R	6083947.29	497280.47	159	R	6082022.00	496964.99						
44	R	6083939.31	497285.29	160	R	6082078.69	496964.99						
45	R	6083916.99	497285.65	161	R	6082087.97	496953.73						
46	R	6083910.55	497242.88	162	R	6082084.48	496948.81						
47	R	6083899.00	497230.64	163	R	6082086.54	496943.71						
48	R	6083898.75	497233.59	164	R	6082124.30	496982.09						
49	R	6083872.25	497233.64	165	R	6082123.69	496987.80						
50	R	6083837.30	497216.66	166	R	6082137.93	496988.02						
51	R	6083800.38	497215.50	167	R	6082161.28	496988.68						
52	R	6083788.93	497206.89	168	R	6082165.97	496949.92						
53	R	6083744.13	497183.03	169	R	6082161.17	496957.11						
54	R	6083613.93	497186.11	170	R	6082167.90	496989.41						
55	R	6083471.84	497178.3	171	R	6082167.81	496989.38						
56	R	6083419.18	497178.47	172	R	6082165.24	496970.70						
57	R	6083390.80	497173.29	173	R	6082165.97	496970.78						
58	R	6083384.37	497169.97	174	R	6082157.79	496971.19						
59	R	6083328.06	497168.87	175	R	6082154.08	496971.91						
60	R	6083270.19	497164.30	176	R	6082154.78	496975.90						
61	R	6083248.30	497163.49	177	R	6082154.41	496974.03						
62	R	6083200.75	497162.59	178	R	6082156.71	496995.89						
63	R	6083164.89	497168.20	179	R	6082162.30	497014.39						
64	R	6083142.33	497169.49	180	R	6082187.02	497009.88						
65	R	6083114.88	497173.37	181	R	6082183.34	497013.92						
66	R	60831023.85	497173.03	182	R	6082181.10	497040.81						
67	R	6083008.35	497197.42	183	R	6082177.34	497080.43						
68	R	6083000.11	497181.81	184	R	6082190.78	497081.38						
69	R	6082997.94	497181.48	185	R	6082183.57	497084.35						
70	R	6082999.36	497183.99	186	R	6082186.48	497098.40						
71	R	6082977.30	497183.32	187	R	6082168.28	497102.81						
72	R	6082908.28	497090.41	188	R	6082171.61	497106.01						
73	R	6082890.83	497143.11	189	R	6082193.70	497110.85						
74	R	6082888.84	497163.08	190	R	6082210.42	497115.81						
75	R	6082868.80	497171.81	191	R	6082254.44	497143.14						
76	R	6082816.53	497185.58	192	R	6082277.08	497152.97						
77	R	6082886.90	497187.44	193	R	6082279.16	497153.88						
78	R	6082797.98	497201.28	194	R	6082287.47	497156.53						
79	R	6082788.02	497198.14	195	R	6082282.30	497153.90						
80	R	6082708.09	497209.55	196	R	6082282.69	497153.88						
81	R	6082705.48	497210.22	197	R	6082288.11	497150.74						
82	R	6082703.02	497211.28	198	R	6082288.84	497159.71						
83	R	6082692.24	497212.20	199	R	6082304.86	497160.18						
84	R	6082691.75	497207.23	200	R	6082328.48	497161.24						
85	R	6082686.82	497208.12	201	R	6082373.17	497169.49						
86	R	6082648.78	497208.97	202	R	6082394.28	497120.89						
87	R	6082638.41	497201.99	203	R	6082415.21	497134.57						
88	R	6082617.06	497213.84	204	R	6082433.65	497151.21						
89	R	6082596.39	497205.45	205	R	6082466.88	497152.18						
90	R	6082596.84	497208.24	206	R	6082483.68	497154.75						
91	R	6082578.78	497211.06	207	R	6082504.31	497121.54						
92	R	6082567.08	497213.87	208	R	6082508.47	497110.86						
93	R	6082525.88	497218.54	209	R	6082502.91	497105.05						
94	R	6082500.25	497220.31	210	R	6082469.71	497109.34						
95	R	6082480.64	497223.61	211	R	6082445.99	497058.30						
96	R	6082474.13	497218.41	212	R	6082468.98	497050.40						
97	R	6082471.78	497207.74	213	R	6082483.38	497048.53						
98	R	6082436.81	497201.67	214	R	6082501.02	497039.11						
99	R	6082414.00	497200.34	215	R	6082514.88	497032.44						
100	R	6082399.88	497209.50	216	R	6082508.23	497036.01						
101	R	6082374.01	497209.48	217	R	6082484.23	497012.84						
102	R	6082358.28	497217.41	218	R	6082484.48	497008.35						
103	R	6082356.52	497215.63	219	R	6082481.77	497000.48						
104	R	6082354.48	497214.85	220	R	6082473.70	496996.07						
105	R	6082348.48	497213.93	221	R	6082453.84	496999.73						
106	R	6082342.33	497212.47	222	R	6082438.35	496993.84						
107	R	6082334.57	497211.70	223									

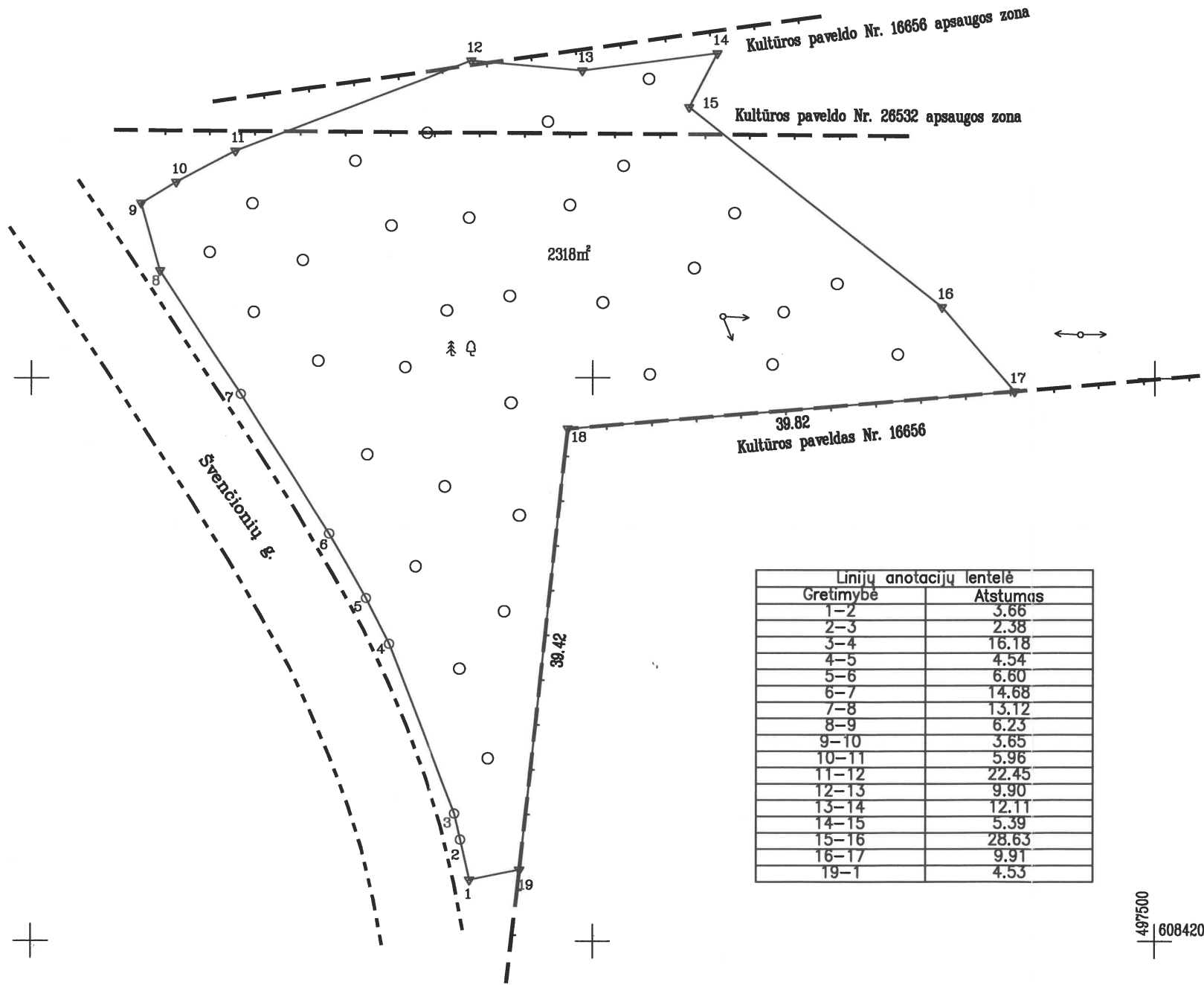
44/2022630



Žemės sklypo išdėstymo schema

ŽEMĖS SKLYPO PLANAS M 1:500

Sklypo plotas 2318 m²



Linijų anotacijų lentelė

Gretimybė	Atstumas
1-2	3.66
2-3	2.38
3-4	16.18
4-5	4.54
5-6	6.60
6-7	14.68
7-8	13.12
8-9	6.23
9-10	3.65
10-11	5.96
11-12	22.45
12-13	9.90
13-14	12.11
14-15	5.39
15-16	28.63
16-17	9.91
19-1	4.53

497500
6084200

Kadastras:	vietovė	Kauno m.	blokas	sklypas
Žemės sklypo kadastro Nr. 1 9 0 1 0 1 5 9				22

Gatvė, namo Nr.	prie Švenčionių g. projekt Nr. 157
Kaimas (miestelis)	
Seniūnija	Sančių
Miestas (rajonas)	Kauno
Apskritis	Kauno

Gretimybė	Gretimo žemės sklypo kadastro Nr.	Pastabos
1-8		Švenčionių g.
8-12		Valstybinė žemė
12-14	1901/0159:9	
14-1		Valstybinė žemė

**ŽEMĖS SKLYPO RIBOS
PAŽYMĖTOS KADASTRO ŽEMĖLAPYJE**

2014 m. 01 mėn. 01 d.
VI Registrų centro Kauno filijai
Kadastrų specialistė asistentė
Monika Jankūnaitė
Vyresnioji kadastrų specialistė

SUDECIANTA:
Kultūros paveldo departamento prie Kultūros ministerijos Kauno skyriaus vyriausioji specialistė
Laura Palaimienė
2015-10-29
Nr. 15-12-250K

Aušra Bakanaušienė
Vyresnioji kadastrų specialistė

Su paženklintomis vietovėje žemės sklypo ribomis, aprašytomis 2008-05-10 ir 2014-05-22 žemės sklypo paženklavimo-parodymo akte, ir nustatytu plotu sutinku:

Žemės savininkas (naudotojas):
NŽT prie ŽŪM (parašas) (data)

Nacionalinės žemės tarnybos prie Žemės ūkio ministerijos
Kauno miesto skyrius

Patikrino:
Suderino:
(parašas) (parašas)

Inga Kelmicki
Nacionalinės žemės tarnybos prie Žemės ūkio ministerijos Kauno miesto skyriaus vedėjo pavaduotojas
(vardas, pavardė) (data)

Kęstutis Tarnauskas

V.Į. Valstybinis miškotvarkos institutas
LICENCIJOS NR.G -804-(545) IŠDUOTA 2008.09.25

Pareigos	Parašas	Vardas, pavardė	Data
l.p.skyriaus vedėja	<i>Algima Bartoseviciene</i>	Algima Bartoseviciene	2015-09-30
vyresn. specialistė	<i>Loreta Andriusienė</i>	Loreta Andriusienė	2015-09-30

ŽEMĖS SKLYPO PLANAS M 1:500


Sklypo plotas 2318 m²

Žemės sklypo kadastro Nr. 1 9 0 1 0 1 5 9

KOORDINAČIŲ ŽINIARAŠTIS

Koordinacijų sistema LKS-94							
Taško Nr.	Kodas	X	Y	Taško Nr.	Kodas	X	Y
1	R	6084205.43	497439.03				
2	R	6084209.00	497438.22				
3	R	6084211.32	497437.69				
4	R	6084226.39	497431.80				
5	R	6084230.44	497429.74				
6	R	6084236.18	497426.48				
7	R	6084248.58	497418.62				
8	R	6084259.53	497411.39				
9	R	6084265.52	497409.69				
10	R	6084267.39	497412.82				
11	R	6084270.17	497418.09				
12	R	6084278.17	497439.07				
13	R	6084277.30	497448.93				
14	R	6084278.84	497460.94				
15	R	6084274.07	497458.43				
16	R	6084256.34	497480.91				
17	R	6084248.85	497487.40				
18	R	6084245.52	497447.72				
19	R	6084206.33	497443.47				

SKLYPO CENTRO KOORDINATĖS

Koordinacijų sistema	Koordinatės X/Y	Planšetės nomenklatūra
Sistema, kurioje vykdyti matavimai	X=6084253 Y=497443	59/36
Valstybinė LKS-1994	X=6084253 Y=497443	59/36
Žiniaraštį sudarė	 Loreta Andriušienė 2M-M-2029 (parasas) (vardas ir pavardė, pažymėjimo Nr.)	2015-09-30 (data)

Duomenys apie žemės naudojimo apribojimus

Eil. Nr.	Kodas	Apribojimai	Žemės plotas, m ²
1	2	3	4
1	6	VI-Elektros linijų apsaugos zona	265
2	26	XXVI-Miško naudojimo apribojimai	2318
3	33	XXXIII-Rekrecinės teritorijos	2318
4	19	XIX-Nekilnojamųjų kultūros vertybių teritorija ir apsaugos zonos	2318
5	63	XXIX-Paviršinių vandens telkinių apsaugos zonos	2318
6	3	III-Geležinkelio kelių ir jų įrenginių apsaugos zona	253

Ištrauka iš Lietuvos Administracinių teisų pažeidimų kodekso:

47 straipsnis. Pastovių žemėnaudos riboženklų sunaikinimas arba gadinimas - užtraukia baudą nuo nuo septyniasdešimt dviejų iki vieno šimto keturiasdešimt keturių eurų.

Žemės sklypo išdėstymo schema



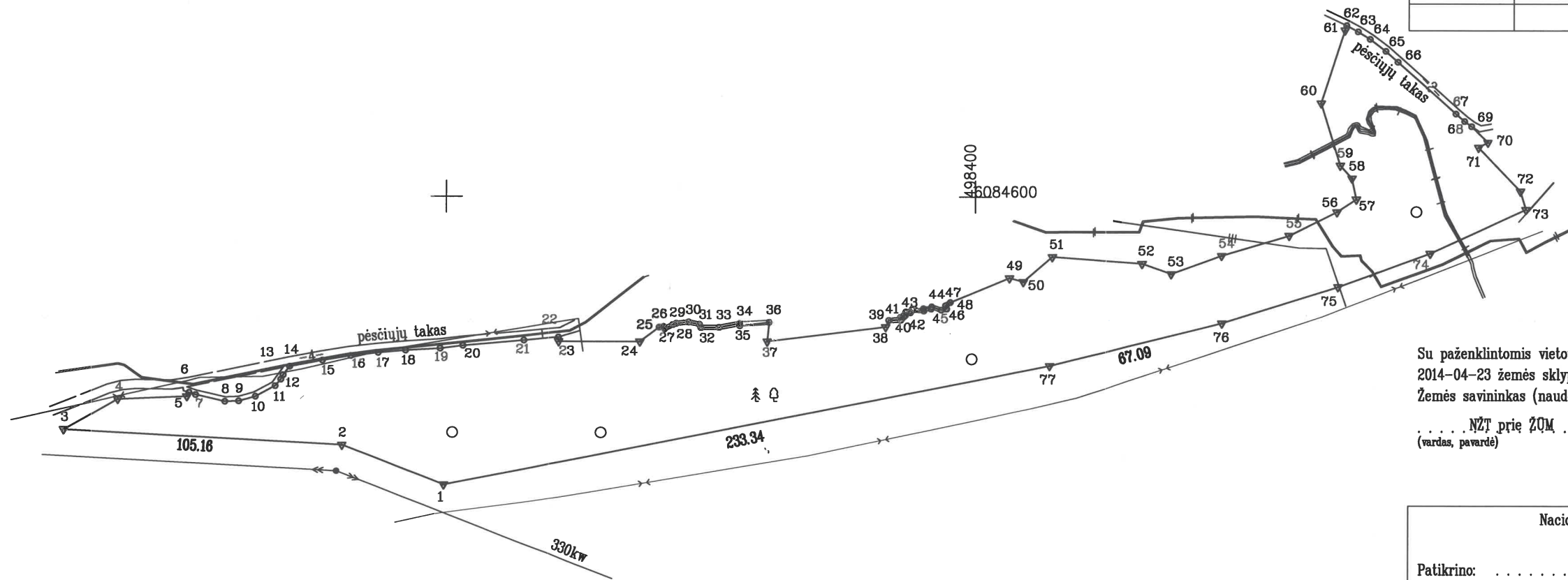
ŽEMĖS SKLYPO PLANAS M 1:2000

Sklypo plotas 19462 m²

Kadastro:	vietovė	Kauno m.	blokas	sklypas
Žemės sklypo kadastro Nr.:		1 9 0 1 0 1 5 9		24

Gatvė, namo Nr.	prie Biržiškių g., projekt. Skl. Nr. 153
Kaimas (miestelis)	
Seniūnija	Gričiupio
Miestas (rajonas)	Kauno
Apskritis	Kauno

Gretimybė	Gretimio žemės sklypo kadastro Nr.	Pastabos
1-3		Valstybinė žemė
3-22		4 m pločio kelias
22-62		Valstybinė žemė
62-69		pėsčiųjų takas
69-1		Valstybinė žemė



ŽEMĖS SKLYPO RIBOS PAŽYMĖTOS KADASTRO ŽEMĖLAPYJE
 2016-03-24
 VĮ Registrų centro Kauno filialas, vyresnioji kadastro specialistė
Audra Pakers
 (pareigos) (parašas) (vardas, pavardė)

Su paženklinimais vietovėje žemės sklypo ribomis, aprašytomis 2008-08-20 ir 2014-04-23 žemės sklypo paženklinimo-parodymo akte, ir nustatytu plotu sutinku:
 Žemės savininkas (naudotojas):

..... NŽT prie ŽŪM (parašas) (data)

Linijų anotacijų lentelė		23-24		46-47		69-70	
Gretimybė	Atstumas						
1-2	41.45	24-25	9.08	47-48	2.15	70-71	4.07
3-4	23.34	25-26	1.73	48-49	24.29	71-72	23.09
4-5	26.14	26-27	1.04	49-50	5.42	72-73	7.24
5-6	1.65	27-28	3.59	50-51	14.50	73-74	40.08
6-7	2.61	28-29	1.34	51-52	34.00	74-75	36.86
7-8	11.45	29-30	4.65	52-53	11.63	75-76	46.11
8-9	5.16	30-31	4.11	53-54	20.38		
9-10	6.52	31-32	1.36	54-55	26.71		
10-11	8.52	32-33	6.93	55-56	20.17		
11-12	3.27	33-34	7.93	56-57	8.74		
12-13	11.45	34-35	0.82	57-58	8.12		
13-14	4.01	35-36	11.14	58-59	6.57		
14-15	12.55	36-37	7.26	59-60	24.63		
15-16	10.90	37-38	44.93	60-61	29.05		
16-17	10.38	38-39	2.75	61-62	1.86		
17-18	10.55	39-40	4.70	62-63	4.93		
18-19	13.12	40-41	1.14	63-64	5.27		
19-20	8.65	41-42	1.17	64-65	7.47		
20-21	23.12	42-43	0.79	65-66	6.14		
21-22	13.18	43-44	10.64	66-67	29.37		
22-23	1.61	44-45	3.82	67-68	4.37		
		45-46	2.16	68-69	3.28		

Nacionalinės žemės tarnybos prie Žemės ūkio ministerijos
 Kauno miesto skyrius, specialistas
 Nacionalinės žemės tarnybos prie Žemės ūkio ministerijos
 Kauno miesto skyrius, vedėja
 Patikrino: (parašas)
 Suderino: (parašas)
 (vardas, pavardė) (data)

V.Į. Valstybinis miškotvarkos institutas
 LICENCIJOS NR.G-804-(545) IŠDUOTA 2008.09.25

Pareigos	Parašas	Vardas, pavardė	Data
le.p.kyriaus vedėjas		Algima Bartosevičienė	2015-11-19
vyresn. specialistė		Loreta Andriušienė	2015-11-19

VALSTYBĖS ĮMONĖ VALSTYBINIS MIŠKOTVARKOS INSTITUTAS A.V.

ŽEMĖS SKLYPO PLANAS M 1:2000


Sklypo plotas 19462 m²

Žemės sklypo kadastro Nr. 1 9 0 1 0 1 5 9

KOORDINAČIŲ ŽINIARAŠTIS

Koordinatinių sistema LKS-94							
Taško Nr.	Kodas	X	Y	Taško Nr.	Kodas	X	Y
1	R	6084490.74	498199.18	39	R	6084553.32	498367.15
2	R	6084505.74	498160.54	40	R	6084553.48	498371.85
3	R	6084511.30	498055.53	41	R	6084554.61	498371.73
4	R	6084522.82	498075.83	42	R	6084554.50	498372.89
5	R	6084523.90	498101.95	43	R	6084555.26	498373.12
6	R	6084525.35	498102.73	44	R	6084558.45	498383.27
7	R	6084524.53	498105.21	45	R	6084557.22	498386.89
8	R	6084522.00	498116.38	46	R	6084557.63	498389.01
9	R	6084522.21	498121.54	47	R	6084558.95	498388.55
10	R	6084523.98	498127.82	48	R	6084560.11	498390.36
11	R	6084527.99	498135.34	49	R	6084569.33	498412.83
12	R	6084530.47	498137.47	50	R	6084567.88	498418.05
13	R	6084532.18	498138.33	51	R	6084577.36	498429.02
14	R	6084535.40	498140.72	52	R	6084574.82	498482.93
15	R	6084537.79	498153.04	53	R	6084570.92	498473.89
16	R	6084539.55	498163.80	54	R	6084577.91	498493.03
17	R	6084540.71	498174.11	55	R	6084585.56	498518.62
18	R	6084541.66	498184.62	56	R	6084594.56	498536.67
19	R	6084542.45	498197.72	57	R	6084599.35	498543.98
20	R	6084543.51	498206.30	58	R	6084607.30	498542.31
21	R	6084545.54	498229.33	59	R	6084612.17	498537.90
22	R	6084546.71	498242.46	60	R	6084635.70	498530.61
23	R	6084545.10	498242.51	61	R	6084663.33	498539.59
24	R	6084545.10	498273.13	62	R	6084665.10	498540.17
25	R	6084550.53	498280.41	63	R	6084662.77	498544.51
26	R	6084550.82	498282.12	64	R	6084659.93	498548.95
27	R	6084549.88	498282.57	65	R	6084655.41	498554.90
28	R	6084551.54	498285.75	66	R	6084651.33	498559.49
29	R	6084552.01	498287.01	67	R	6084631.75	498581.38
30	R	6084552.50	498291.63	68	R	6084628.91	498584.70
31	R	6084551.65	498295.65	69	R	6084626.98	498587.35
32	R	6084550.44	498296.27	70	R	6084620.93	498593.65
33	R	6084550.50	498303.20	71	R	6084619.02	498590.06
34	R	6084551.96	498310.99	72	R	6084602.45	498606.14
35	R	6084551.14	498311.06	73	R	6084595.52	498608.21
36	R	6084552.44	498322.12	74	R	6084578.88	498571.75
37	R	6084545.21	498321.41	75	R	6084566.16	498537.15
38	R	6084550.83	498365.99	76	R	6084552.31	498493.17
				77	R	6084536.09	498428.08

SKLYPO CENTRO KOORDINATĖS

Koordinatinių sistema	Koordinatės X/Y	Planšetės nomenklatūra
Sistema, kurioje vykdyti matavimai	X=6084546 Y=498362	59/36
Valstybinė LKS-1994	X=6084546 Y=498362	59/36
Žiniaraštį sudarė	 Loreta Andriusienė paž. Nr. 2M-M-2029 (parašas) (vardas ir pavardė, pažymėjimo Nr.)	2015-11-19 (data)

Duomenys apie žemės naudojimo apribojimus

Eil. Nr.	Kodas	Apribojimai	Žemės plotas, m ²
1	2	3	4
1	6	VI-Elektros linijų apsaugos zonos	3619
2	26	XXVI-Miško naudojimo apribojimai	19462
3	33	XXXIII-Rekreacinės teritorijos	19462
4	1	I-Ryšių linijų apsaugos zonos	572
5	48	XLVIII-Šilumos ir karšto vandens tiekimo tinklų apsaugos zonos	438
6	3	III-Geležinkelio kelių ir jų įrenginių apsaugos zonos	1913
7	63	XXIX-Paviršinio vandens telkinių apsaugos zonos	19462

Ištrauka iš Lietuvos Administracinių teisų pažeidimų kodekso:

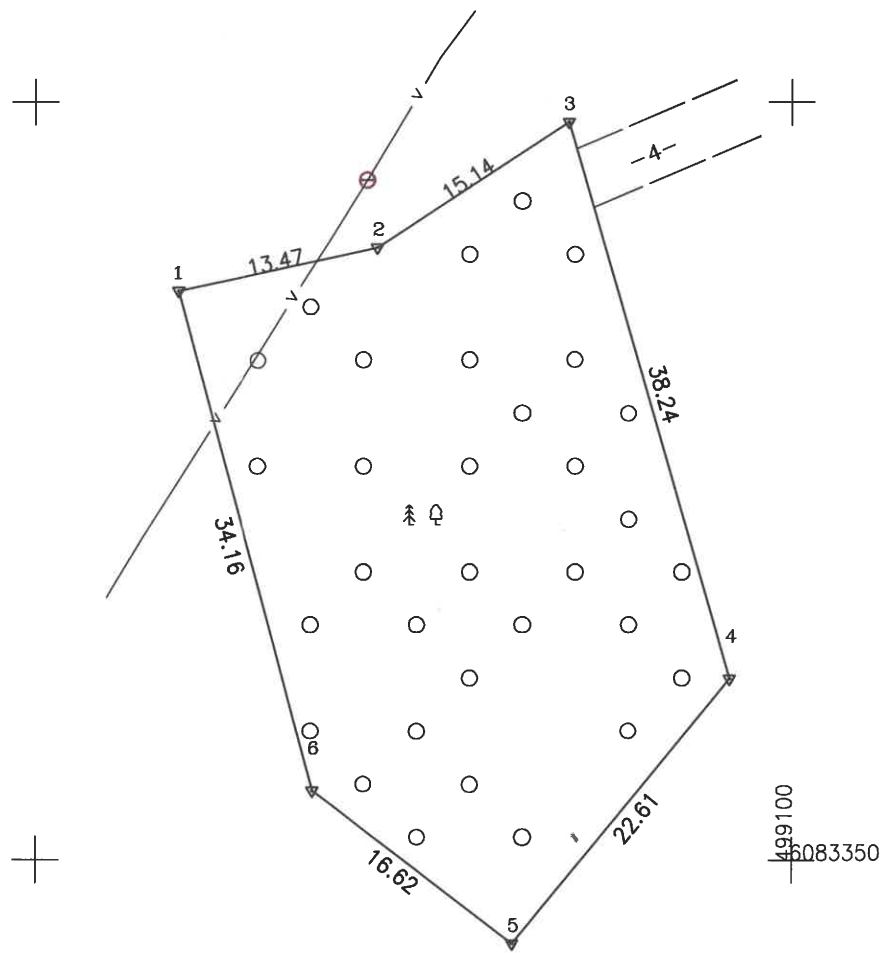
47 straipsnis. Pastovių žemėnaudos riboženklų sunaikinimas arba gadinimas - užtraukia baudą nuo septyniasdešimt dviejų iki šimto keturiasdešimt keturių eurų.

Žemės sklypo išdėstymo schema



ŽEMĖS SKLYPO PLANAS M 1:500

Sklypo plotas 1172 m²



**ŽEMĖS SKLYPO RIBOS
PAŽYMĖTOS KADASTRO ŽEMĖLAPYJE**
2014 m. 04 mėn. 02 d.
VI Registro centro Kauno Valstybinio kadastro specialistė
Aušra Ginaitienė

Kadastras:	vietovė	Kauno m.	blokas	sklypas
	Žemės sklypo kadastro Nr.	1 9 0 1 0	3 2 3	3 0 4
245				

Gatvė, namo Nr.	prie Kruonio g.	Kadastras Nr. Kauno m.
Kaimas (miestelis)		Vyr. kadastro specialistė
Seniūnija	Panemunės	Aušra Ginaitienė
Miestas (rajonas)	Kauno	2014-09-02
Apskritis	Kauno	

Gretimybė	Gretimo žemės sklypo kadastro Nr.	Pastabos
1-6-1		valstybės žemė

15.11


Su paženklinimais vietovėje žemės sklypo ribomis, aprašytomis 2013 m. 01 . mėn. 02 d. žemės sklypo paženklinimo-parodymo akte, ir nustatytu plotu sutinku:
Žemės savininkas (naudotojas):
Kauno miesto savivaldybė
(vardas, pavardė) (parašas) (data)

Nacionalinė žemės tarnyba prie Žemės ūkio ministerijos
Kauno miesto skyrius
Patikrino:
Suderino:
(pareigos) (parašas) (vardas, pavardė) (data)

Alma Markuckienė
Vyr. kadastro specialistė
2014-03-02

V.I. Valstybinis miškotvarkos institutas
LICENCIJOS NR.G -804-(545) IŠDUOTA 2008.09.25

Pareigos	Parašas	Vardas, pavardė	Data
1. p. skyriaus vedėja	<i>Alma</i>	Algima Bartosevičienė	2013-12-17
vyresn. specialistė	<i>Loreta</i>	Loreta Andriušienė	2013-12-17



ŽEMĖS SKLYPO PLANAS M 1: 500

Sklypo plotas 1172 m²

Žemės sklypo kadastro Nr. 1 9 0 1 0 3 2 3 3 0 4

KOORDINAČIŲ ŽINIARASTIS
 245 kadastr. Nr. turinys
 Vyr. kadastro specialistė
 Aušra Ginaitienė
 2011-04-01

Koordinacijų sistema LKS-94							
Taško Nr.	Kodas	X	Y	Taško Nr.	Kodas	X	Y
1	R	6083387.57	499059.46				
2	R	6083390.43	499072.62				
3	R	6083398.72	499085.29				
4	R	6083361.97	499095.87				
5	R	6083344.49	499081.53				
6	R	6083354.58	499068.32				
SKLYPO CENTRO KOORDINATĖS							
Koordinacijų sistema				Koordinatės X/Y			
Valstybinė LKS-1994				X=6083372 Y=499078			
Žiniaraštį sudarė		Algima Bartosevičienė (vardas ir pavardė)		Nr. 2M-M-1717 (kvalifikacijos pažymėjimo Nr.)		2013-12-17 (data)	

Duomenys apie žemės naudojimo apribojimus			
Eil. Nr.	Kodas	Apribojimai	Žemės plotas, m ²
1	2	3	4
1	26	26 - XXVI-Miško naudojimo apribojimai	1172
2	33	33 - XXXIII-Rekreacinės teritorijos	1172
3	49	49 - XLIX-Vandentiekio, lietaus ir fekalinės kanalizacijos tinklų ir įrenginių apsaugos zonos	129
4	29	29 - XXIX-Paviršinio vandens telkinių apsaugos zonos ir pakrantės apsaugos juostos	1172

Ištrauka iš Lietuvos Administracinių teisų pažeidimų kodekso:

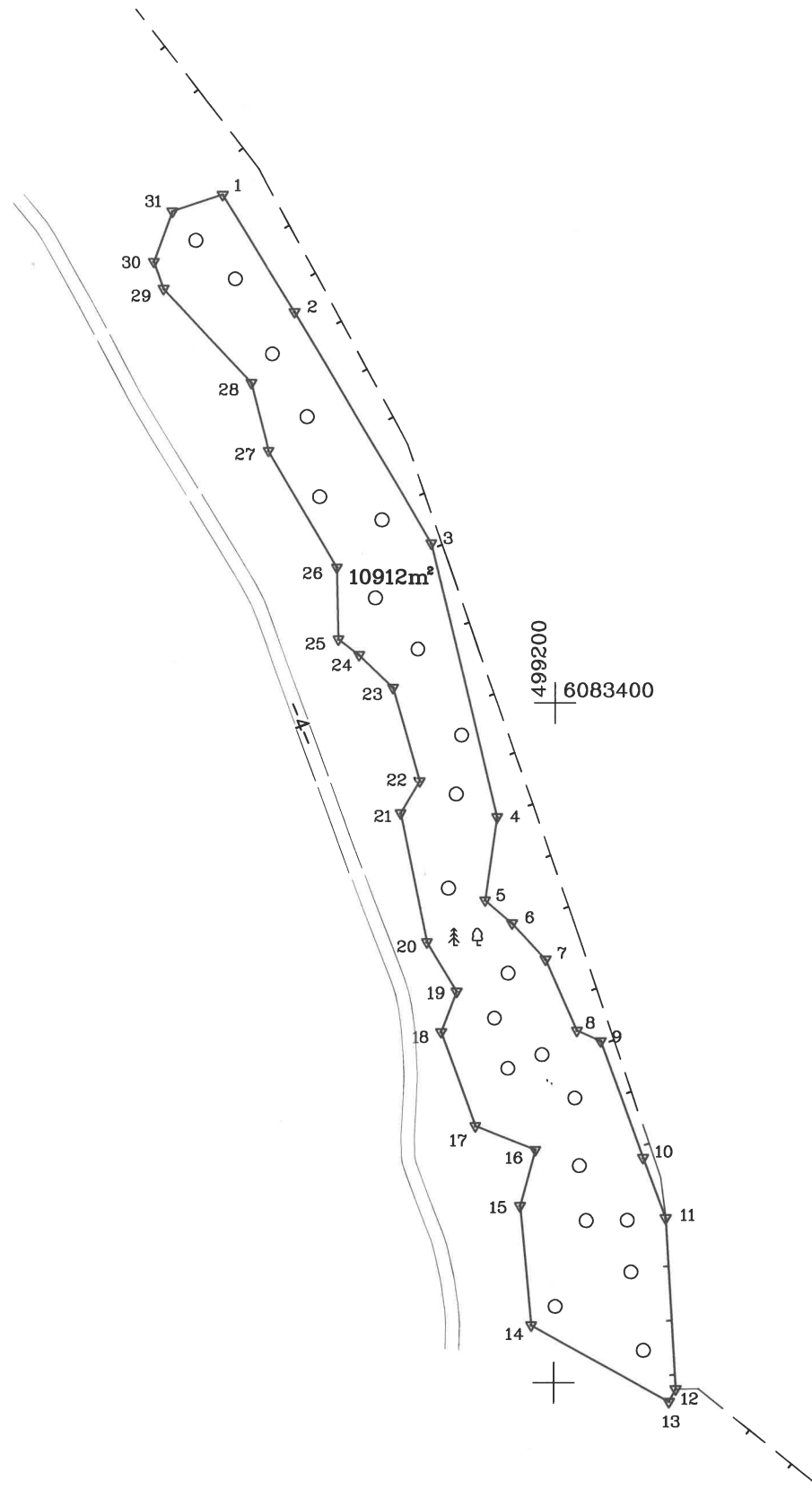
47 straipsnis. Pastovių žemėnaudos riboženklų sunaikinimas arba gadinimas - užtraukia baudą nuo dviejų šimtų penkiasdešimties iki penkių šimtų litų.

Žemės sklypo išdėstymo schema



ŽEMĖS SKLYPO PLANAS M 1:2000

Sklypo plotas 10912 m²



Linijų anotacijų lentelė

Gretimybė	Atstumas
1-2	40.39
2-3	79.01
3-4	82.91
4-5	24.74
5-6	10.47
6-7	14.50
7-8	22.85
8-9	7.58
9-10	36.53
10-11	18.90
11-12	50.48
12-13	4.16
13-14	46.19
14-15	35.32
15-16	17.06
16-17	19.02
17-18	29.46
18-19	12.72
19-20	17.01
20-21	38.75
21-22	11.03
22-23	28.66
23-24	13.83
24-25	7.66
25-26	21.14
26-27	39.79
27-28	20.59
28-29	37.65
29-30	8.43
30-31	15.73
31-1	15.52

Kadastras:	vietovė	Kauno m.				blokas				sklypas	
	Žemės sklypo	kadastras Nr.	1	9	0	1	0	2	4	5	305

Gatvė, namo Nr.	prie Pamiškės g.
Kaimas (miestelis)	
Seniūnija	Panemunės
Miestas (rajonas)	Kauno
Apskritis	Kauno

Gretimybė	Gretimio žemės sklypo kadastras Nr.	Pastabos
1-31-1		Valstybinė žemė



Su paženklinimais vietovėje žemės sklypo ribomis, aprašytomis . 2009 . . . m. . . 03 . . mėn. 18 d. žemės sklypo paženklinimo-parodymo akte, ir nustatytu plotu sutinku: Žemės savininkas (naudotojas):

Kauno miesto savivaldybė (parašas) (data)

Nacionalinės žemės tarnybos prie Žemės ūkio ministerijos
 . . . Kauno miesto skyrius
 Patikrino: *[Signature]* Lina Aniūnienė
 Suderino: *[Signature]* Skyriaus vedėja
 (pareigos) (parašas) (vardas, pavardė) (data)
[Signature] Daiva Gineikaitė

V.I. Valstybinis miškotvarkos institutas
 LICENCIJOS NR.G-804-(545) IŠDUOTA 2008.09.25

Pareigos	Parašas	Vardas, pavardė	Data
le.p.skyriaus vedėja	<i>[Signature]</i>	Algima Bartosevičienė	2014-02-11
vyresn.specialistė	<i>[Signature]</i>	Loreta Andriušienė	2014-02-11

ŽEMĖS SKLYPO PLANAS M 1:2000


Sklypo plotas 10912 m²

Žemės sklypo kadastro Nr. 1 9 0 1 0 2 4 5

KOORDINACIŲ ŽINIARAŠTIS

Koordinacių sistema LKS-94							
Taško Nr.	Kodas	X	Y	Taško Nr.	Kodas	X	Y
1	R	6083549.22	499101.49				
2	R	6083514.87	499122.74				
3	R	6083447.00	499163.19				
4	R	6083366.47	499182.90				
5	R	6083341.98	499179.37				
6	R	6083335.23	499187.37				
7	R	6083324.56	499197.19				
8	R	6083303.67	499206.44				
9	R	6083300.57	499213.36				
10	R	6083266.26	499225.90				
11	R	6083248.54	499232.48				
12	R	6083198.15	499235.46				
13	R	6083194.47	499233.53				
14	R	6083216.94	499193.17				
15	R	6083252.10	499189.86				
16	R	6083268.58	499194.28				
17	R	6083275.55	499176.58				
18	R	6083303.21	499166.43				
19	R	6083315.10	499170.95				
20	R	6083329.68	499162.19				
21	R	6083367.60	499154.22				
22	R	6083377.03	499159.95				
23	R	6083404.54	499151.91				
24	R	6083414.14	499141.96				
25	R	6083418.74	499135.83				
26	R	6083439.87	499135.32				
27	R	6083474.15	499115.12				
28	R	6083494.09	499109.99				
29	R	6083521.59	499084.27				
30	R	6083529.52	499081.40				
31	R	6083544.30	499086.77				

SKLYPO CENTRO KOORDINATĖS		
Koordinacių sistema	Koordinatės X/Y	Planšeto nomenklatura
Valstybinė LKS-1994	X=6083362 Y=499169	59/36

Žiniaraštį sudarė		Algima Bartosevičienė	Nr. 2M-M-1717	2014-02-11
	(parašas)	(vardas ir pavardė)		(data)

DUOMENYS APIE ŽEMĖS NAUDOJIMO APRIBOJIMUS			
Eil. Nr.	Kodas	Apribojimai	Žemės plotas, ha
1	26	XXVI-Miško naudojimo apribojimai	1.0912
2	33	XXXIII-Rekreacinės teritorijos	1.0912
3	29	XXIX-Paviršinio vandens telkinių apsaugos zonos ir pakrantės apsaugos juostos	1.0912

Ištrauka iš Lietuvos Administracinių teisių pažeidimų kodekso:

47 straipsnis. Pastovių žemėnaudos riboženklų sunaikinimas arba gadinimas - užtraukia baudą nuo dviejų šimtų penkiasdešimties iki penkių šimtų litų.