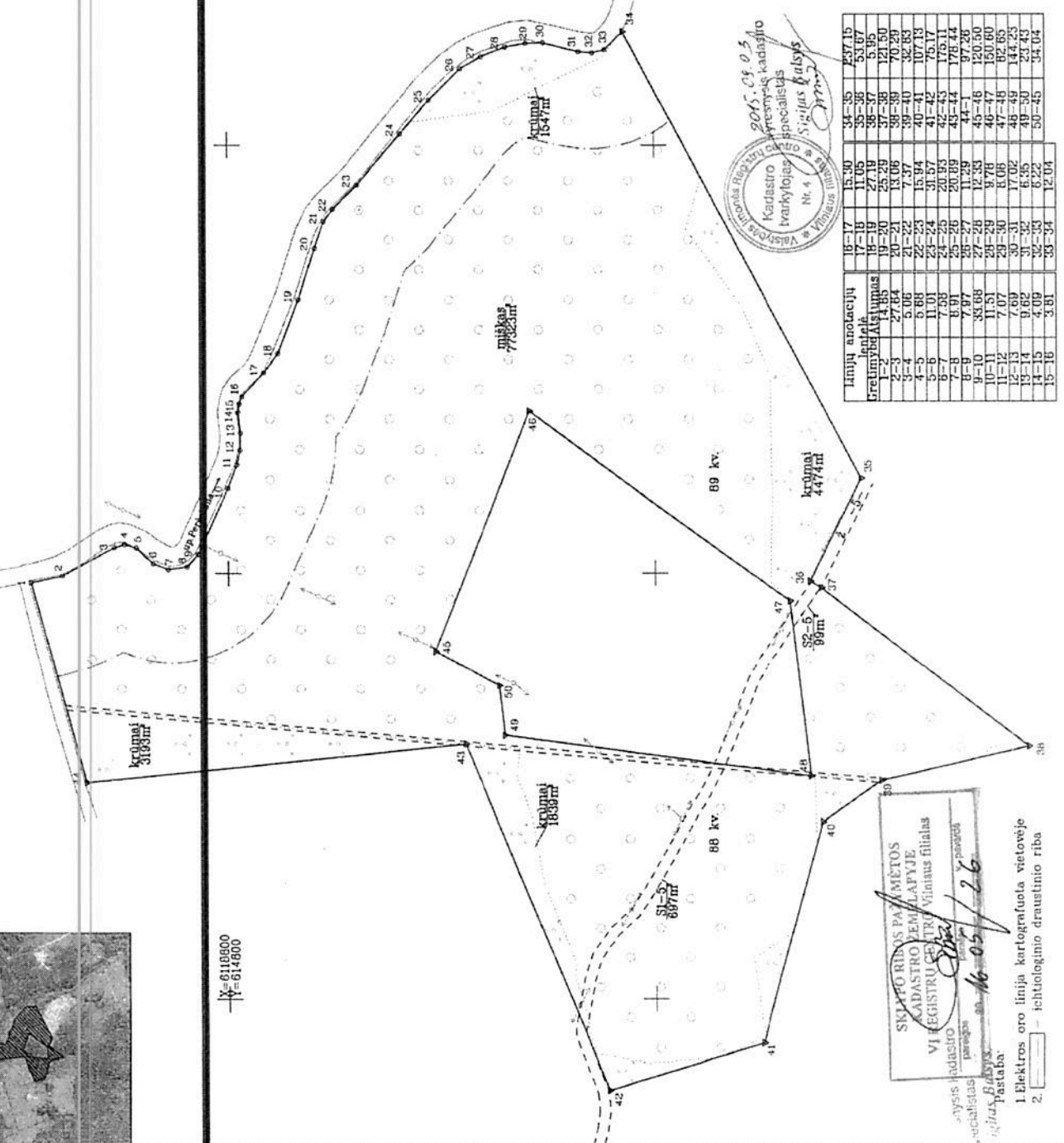


Žemės sklypo išdėstymo schema

# ŽEMĖS SKLYPO PLANAS M 1:2000

## Sklypo plotas 89172 m<sup>2</sup>

Kadastrinis sklypo kodas	2015-12-11	0140
vištovė	Lakajos	sklypas
Žemės sklypo kadastro Nr. B 6   3   0   0   0   4   0   1   4   0		
Gatvės Nr. 313		
Kaimas (miestelis)	Mominėškis	
Seniūnija	Lebanoro	
Miestas (rajonas)	Svencionių	
Apkritis	Vilniaus	
Gretinamieji sklypų kadastro Nr.	Padašos	
1-34	up. Peršokina	
34-35	8630/0004-0061	
35-37		5 m kelias
37-38	8630/0004-0072	
38-44		valstybinė žemė
44-1	8630/0004-0119	
45-50-45		valstybinė žemė



2015.05.05  
Kadastrinis planas  
Nr. 4  
Svencionių rajonas

Linijų anotacijų ženklai	11-17	18-20	21-23	24-26	27-29	30-32	33-35	36-38	39-41	42-44	45-47	48-50
1-2	27.84	19.20	25.29	37.38	121.50	70.29	32.83	39.40	107.13	41.42	75.17	17.51
3-4	5.06	21.22	7.37	15.94	40.41	107.13	42.43	31.57	41.42	43.14	17.51	17.51
4-5	5.68	22.25	15.94	40.41	107.13	42.43	31.57	41.42	43.14	17.51	17.51	17.51
5-6	11.01	23.24	31.57	41.42	75.17	42.43	31.57	41.42	43.14	17.51	17.51	17.51
6-7	7.33	24.25	20.93	31.57	41.42	43.14	17.51	17.51	17.51	17.51	17.51	17.51
7-8	8.91	25.26	20.93	31.57	41.42	43.14	17.51	17.51	17.51	17.51	17.51	17.51
8-9	8.91	25.26	20.93	31.57	41.42	43.14	17.51	17.51	17.51	17.51	17.51	17.51
9-10	39.68	29.27	15.94	40.41	107.13	42.43	31.57	41.42	43.14	17.51	17.51	17.51
10-11	11.51	29.30	8.08	47.48	150.60	82.65	48.49	144.25	31.57	41.42	43.14	17.51
11-12	7.07	29.30	8.08	47.48	150.60	82.65	48.49	144.25	31.57	41.42	43.14	17.51
12-13	7.69	30.31	17.02	48.49	144.25	31.57	41.42	43.14	17.51	17.51	17.51	17.51
13-14	9.62	31.32	6.95	49.50	23.43	32.35	6.22	50.45	34.04	12.04		
14-15	4.09	32.33	6.22	50.45	34.04	12.04						
15-16	3.81	33.34	12.04									

Su pateiktomis vištovėje žemės sklypo ribomis, apsisvajomis ... 2015. m. ... 06 ... mėn. 04 d. žemės sklypo patvirtinimo-parašymo akte, ir nuolatų plotu sutinku žemės savininkas (naudotojas):

VI Svencionių r. miškų urėdija (reikš. pavardė) *2015.10.27* (data)

Nacionalinė žemės ūkio ministerija  
Svencionių apskrityje, Svencionių rajone, Lakajos vištovėje, 2015-12-11  
Paikrinio: Apdovanojimo skyriaus, Svencionių miesto, Svencionių rajono, Vilniaus apskrityje, Lietuvos Respublikoje  
Sudarinė: Apdovanojimo skyriaus, Svencionių miesto, Svencionių rajono, Vilniaus apskrityje, Lietuvos Respublikoje

**GEOVISATA**

UAB "GEOVISATA", Įmonės kodas 300598419  
Laisvės pr. 121, LT-06120, Vilnius  
Tel/fax. 8 (5) 2760891, mob.tel. 8 677 79419  
El. paštas info@geovisata.com, http://www.geovisata.com

2015-12-11

Pradėjęs: Jurgita Andriūtė  
Pareigis: Jurgita Andriūtė  
Pradėjęs: Saulius Cepulis  
Pareigis: Saulius Cepulis  
Dėla: 2015.09.06  
Išg. gretinamieji: Jurgita Andriūtė  
Pareigis: Jurgita Andriūtė  
2015.09.06

SKLYPO RIBOS PAVARTOJIMAS  
KADASTRO ŽEMĖLAPIJE  
VI REGISTRU CENTRE Vilniaus filialas  
Svencionių rajonas, Lakajos vištovė  
Pavardė: *2015.05.26*  
Pavardė: *2015.05.26*

1. Elektros oro linija kartoje (fuola vištovėje)  
2. — ichtiologinio draustinio riba





**NEKILNOJAMOJO TURTO REGISTRO CENTRINIO DUOMENŲ BANKO IŠRAŠAS**

2016-01-14 09:34:50

**1. Nekilnojamojo turto registre įregistruotas turtas:**

Registro Nr.: **44/2029423**  
Registro tipas: **Žemės sklypas**  
Sudarymo data: **2016-01-13**  
**Švenčionių r. sav., Labanoro sen., Pašerinės k.**  
Registro tvarkytojas: **Valstybės įmonės Registrų centro Vilniaus filialas**

**2. Nekilnojamieji daiktai:**

2.1. **Žemės sklypas**  
**Švenčionių r. sav., Labanoro sen., Pašerinės k.**  
Unikalus daikto numeris: **4400-4069-8535**

Žemės sklypo kadastro numeris ir kadastro vietovės pavadinimas: **8630/0005:206 Lakajos k.v.**

Daikto pagrindinė naudojimo paskirtis: **Miškų ūkio**  
Žemės sklypo naudojimo būdas: **Apsauginių miškų sklypai**  
Žemės sklypo plotas: **0.3690 ha**  
Miško žemės plotas: **0.3690 ha**

Žemės ūkio naudmenų našumo balas: **21.0**  
Matavimų tipas: **Žemės sklypas suformuotas atliekant kadastrinius matavimus**

Indeksuota žemės sklypo vertė: **1453 Eur**  
Indeksuota miško vertė: **1453 Eur**  
Indeksuota miško medynų vertė: **1382 Eur**  
Žemės sklypo vertė: **332 Eur**  
Miško žemės ir medynų vertė: **332 Eur**  
Miško medynų vertė: **288 Eur**  
Vidutinė rinkos vertė: **1490 Eur**

Vidutinės rinkos vertės nustatymo data: **2015-08-07**  
Vidutinės rinkos vertės nustatymo būdas: **Masinis vertinimas**  
Kadastro duomenų nustatymo data: **2015-05-26**

**3. Daikto priklausiniai iš kito registro: įrašų nėra**

**4. Nuosavybė:**

4.1. **Nuosavybės teisė**  
Savininkas: **LIETUVOS RESPUBLIKA, a.k. 111105555**  
Daiktas: **žemės sklypas Nr. 4400-4069-8535, aprašytas p. 2.1.**  
[registravimo pagrindas: **2015-12-29 Nacionalinės žemės tarnybos teritorinio skyriaus vedėjo sprendimas Nr. 45SK-865-(14.45.110.)**]  
Įrašas galioja: **Nuo 2016-01-14**

**5. Valstybės ir savivaldybių žemės patikėjimo teisė:**

5.1. **Valstybinės žemės patikėjimo teisė**  
Patikėtinis: **Nacionalinė žemės tarnyba prie Žemės ūkio ministerijos, a.k. 188704927**  
Daiktas: **žemės sklypas Nr. 4400-4069-8535, aprašytas p. 2.1.**  
[registravimo pagrindas: **2015-12-29 Nacionalinės žemės tarnybos teritorinio skyriaus vedėjo sprendimas Nr. 45SK-865-(14.45.110.)**]  
Įrašas galioja: **Nuo 2016-01-14**

**6. Kitos daiktinės teisės : įrašų nėra**

**7. Juridiniai faktai: įrašų nėra**

**8. Žymos: įrašų nėra**

**9. Specialiosios žemės ir miško naudojimo sąlygos:**

9.1. **XXXIV. Nacionaliniai ir regioniniai parkai**  
Daiktas: **žemės sklypas Nr. 4400-4069-8535, aprašytas p. 2.1.**  
[registravimo pagrindas: **2015-12-29 Nacionalinės žemės tarnybos teritorinio skyriaus vedėjo sprendimas Nr. 45SK-865-(14.45.110.)**]  
Plotas: **0.369 ha**



[rašas galioja: Nuo 2016-01-13

9.2.

**XXVI. Miško naudojimo apribojimai**

Daiktas: žemės sklypas Nr. 4400-4069-8535, aprašytas p. 2.1.  
[registravimo pagrindas: 2015-12-29 Nacionalinės žemės tarnybos teritorinio  
skyriaus vedėjo sprendimas Nr. 45SK-865-(14.45.110.)  
Plotas: 0.369 ha

[rašas galioja: Nuo 2016-01-13

9.3.

**II. Kelių apsaugos zonos**

Daiktas: žemės sklypas Nr. 4400-4069-8535, aprašytas p. 2.1.  
[registravimo pagrindas: 2015-12-29 Nacionalinės žemės tarnybos teritorinio  
skyriaus vedėjo sprendimas Nr. 45SK-865-(14.45.110.)  
Plotas: 0.138 ha

[rašas galioja: Nuo 2016-01-13

**10. Daikto registravimas ir kadastro žymos:**

10.1.

**Suformuotas naujas (daikto registravimas)**

Daiktas: žemės sklypas Nr. 4400-4069-8535, aprašytas p. 2.1.  
[registravimo pagrindas: 2015-08-06 Nekilnojamojo daikto kadastro duomenų byla  
2015-12-29 Nacionalinės žemės tarnybos teritorinio  
skyriaus vedėjo sprendimas Nr. 45SK-865-(14.45.110.)

[rašas galioja: Nuo 2016-01-13

10.2.

**Kadastrinius matavimus atliko (kadastro žyma)**

UAB "GEOVISATA", a.k. 300598419

Daiktas: žemės sklypas Nr. 4400-4069-8535, aprašytas p. 2.1.  
[registravimo pagrindas: 2015-08-06 Nekilnojamojo daikto kadastro duomenų byla  
Kvalifikacijos pažymėjimas Nr. 2M-M-1617

[rašas galioja: Nuo 2016-01-13

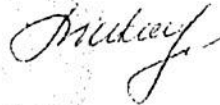
**11. Registro pastabos ir nuorodos:** įrašų nėra

**12. Kita informacija:** įrašų nėra

**13. Informacija apie duomenų sandoriui tikslinimą:** įrašų nėra

2016-01-14 09:34:50

Dokumentą atspausdino  
Registratore



KRISTINA  
LINKEVIČIŪTĖ

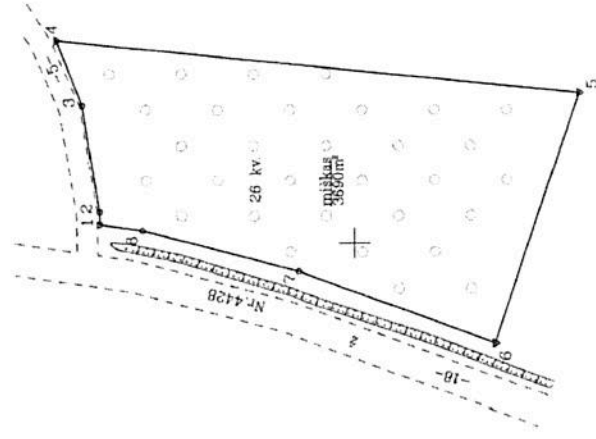




# ŽEMĖS SKLYPO PLANAS M 1:1000

## Sklypo plotas 3690 m<sup>2</sup>

X=6121200  
Y=610600



Kadastras	vietovė	Lakajos	būklės	sklypas
Žemės sklypo kadastro Nr.		6 6 3 0 0 0 5	0 5	0 6

Catvė namo Nr.	
Kaimas (miestelis)	Pašernės
Seniūnija	Labanoro
Miestas (rajonas)	Svenčionių
Apskritys	Vilniaus

Gretimybė	Gretimo žemės sklypo kadastro Nr.	Pašalyks
1-4		5 m kelias
4-5	8630/0005.0086	
5-6	8630/0005.0159	
6-1		kelias Nr. 4428

Su paženklinomis vietovėje žemės sklypo ribomis aprašytomis 2015... m.  
...05... men. 26 d. žemės sklypo paženklinimo-parašymo akte, pridedant jo plokštuką:  
Žemės savininkas (naudotojas):  
VI "Svenčionių miškų urėdijai"  
(vardas, pavardė) *[Signature]* (parašas) *[Signature]* (data) 2015.09.04

Nacionalinės žemės tarnybos prie Žemės ūkio ministerijos  
Svenčionių skyrius  
Palaikoma specializacija: ...  
Suderinio: ...  
2015-12-10

Linijų apolocijų lentelė	Greitumai	Atstumai
1-2	21.28	13.61
2-3	13.61	101.66
3-4	51.44	40.48
4-5	31.25	5.02

**GEOVISATA**  
UAB "GEOVISATA", Įmonės kodas 300588419  
Laisvės pr. 12L, LT-06120, Vilnius  
Tel/fax: 8 (5) 2760891, mob.tel. 8 677 79419  
El paštas info@geovisata.com, http://www.geovisata.com

2015-12-10

Parasas	Vardas, pavardė	Data
<i>[Signature]</i>	Saulius Ceponis	2015.09.09
Pr. vadovas	Jurgita Andziūtė	2015.08.06

Obj. Nr. TP2015/230

SVAYTPO REKOSIJA METUOS  
KADAŠTRO ŽEMĖS PLANE  
VI REKINIPINEN...  
Vilniaus Gijūnas  
2015.09.04

Kadastru  
tarytojas  
specialistas  
Sigitas Bafys

2015.09.04  
Vilniaus Gijūnas  
Kadastru  
tarytojas  
specialistas  
Sigitas Bafys





VALSTYBĖS ĮMONĖ REGISTRŲ CENTRAS  
Vlncu Kudirkos g. 18-3, LT-03105 Vilnius, tel. (5) 2688 262, faks. (5) 2688 311, el.p. info@registrucentras.lt

NEKILNOJAMOJO TURTO REGISTRO CENTRINIO DUOMENŲ BANKO IŠRAŠAS

2016-02-10 08:23:39

1. Nekilnojamojo turto registre įregistruotas turtas:

Registro Nr.: 44/2034577  
 Registro tipas: Žemės sklypas  
 Sudarymo data: 2016-02-09  
 Švenčionių r. sav., Labanoro sen., Pašerinės k.  
 Registro tvarkytojas: Valstybės įmonės Registrų centro Vilniaus filialas

2. Nekilnojamieji daiktai:

2.1. Žemės sklypas  
 Švenčionių r. sav., Labanoro sen., Pašerinės k.  
 Unikalus daikto numeris: 4400-4097-6998

Žemės sklypo kadastro numeris ir kadastro

vietovės pavadinimas: 8630/0005:207 Lakajos k.v.

Daikto pagrindinė naudojimo paskirtis: Miškų ūkio

Žemės sklypo naudojimo būdas: Apsauginų miškų sklypai

Žemės sklypo plotas: 0.7305 ha

Miško žemės plotas: 0.6912 ha

Kitos žemės plotas: 0.0393 ha

Žemės ūkio naudmenų našumo balas: 21.0

Matavimų tipas: Žemės sklypas suformuotas atliekant kadastrinius matavimus

Indeksuota žemės sklypo vertė: 1038 Eur

Indeksuota miško vertė: 1038 Eur

Indeksuota miško medynų vertė: 912 Eur

Žemės sklypo vertė: 269 Eur

Miško žemės ir medynų vertė: 269 Eur

Miško medynų vertė: 190 Eur

Vidutinė rinkos vertė: 1150 Eur

Vidutinės rinkos vertės nustatymo data: 2015-08-07

Vidutinės rinkos vertės nustatymo būdas: Masinis vertinimas

Kadastro duomenų nustatymo data: 2015-05-26

3. Daikto priklausiniai iš kito registro: įrašų nėra

4. Nuosavybė:

4.1. Nuosavybės teisė  
 Savininkas: LIETUVOS RESPUBLIKA, a.k. 111105555  
 Daiktas: žemės sklypas Nr. 4400-4097-6998, aprašytas p. 2.1.  
 Įregistravimo pagrindas: 2016-01-18 Nacionalinės žemės tarnybos teritorinio skyriaus vedėjo sprendimas Nr. 45SK-52-(14.45.110.)  
 Įrašas galioja: Nuo 2016-02-10

5. Valstybės ir savivaldybių žemės patikėjimo teisė:

5.1. Valstybinės žemės patikėjimo teisė  
 Patikėtinis: Nacionalinė žemės tarnyba prie Žemės ūkio ministerijos, a.k. 188704927  
 Daiktas: žemės sklypas Nr. 4400-4097-6998, aprašytas p. 2.1.  
 Įregistravimo pagrindas: 2016-01-18 Nacionalinės žemės tarnybos teritorinio skyriaus vedėjo sprendimas Nr. 45SK-52-(14.45.110.)  
 Įrašas galioja: Nuo 2016-02-10

6. Kitos daiktinės teisės : įrašų nėra

7. Juridiniai faktai: įrašų nėra

8. Žymos: įrašų nėra

9. Specialiosios žemės ir miško naudojimo sąlygos:

9.1. XXIX. Paviršinio vandens telkinių apsaugos zonos ir pakrantės apsaugos juostos  
 Daiktas: žemės sklypas Nr. 4400-4097-6998, aprašytas p. 2.1.  
 Įregistravimo pagrindas: 2016-01-18 Nacionalinės žemės tarnybos teritorinio

skyriaus vedėjo sprendimas Nr. 45SK-52-(14.45.110.)

Plotas: 0.7305 ha

[rašas galioja: Nuo 2016-02-09

9.2.

**XXXIV. Nacionaliniai ir regioniniai parkai**

Daiktas: žemės sklypas Nr. 4400-4097-6998, aprašytas p. 2.1.

[registravimo pagrindas: 2016-01-18 Nacionalinės žemės tarnybos teritorinio skyriaus vedėjo sprendimas Nr. 45SK-52-(14.45.110.)

Plotas: 0.7305 ha

[rašas galioja: Nuo 2016-02-09

9.3.

**XXVI. Miško naudojimo apribojimai**

Daiktas: žemės sklypas Nr. 4400-4097-6998, aprašytas p. 2.1.

[registravimo pagrindas: 2016-01-18 Nacionalinės žemės tarnybos teritorinio skyriaus vedėjo sprendimas Nr. 45SK-52-(14.45.110.)

Plotas: 0.6912 ha

[rašas galioja: Nuo 2016-02-09

9.4.

**II. Kelių apsaugos zonos**

Daiktas: žemės sklypas Nr. 4400-4097-6998, aprašytas p. 2.1.

[registravimo pagrindas: 2016-01-18 Nacionalinės žemės tarnybos teritorinio skyriaus vedėjo sprendimas Nr. 45SK-52-(14.45.110.)

Plotas: 0.1152 ha

[rašas galioja: Nuo 2016-02-09

---

**10. Daikto registravimas ir kadastro žymos:**

10.1.

**Suformuotas naujas (daikto registravimas)**

Daiktas: žemės sklypas Nr. 4400-4097-6998, aprašytas p. 2.1.

[registravimo pagrindas: 2015-08-06 Nekilnojamojo daikto kadastro duomenų byla 2016-01-18 Nacionalinės žemės tarnybos teritorinio skyriaus vedėjo sprendimas Nr. 45SK-52-(14.45.110.)

[rašas galioja: Nuo 2016-02-09

10.2.

**Kadastrinius matavimus atliko (kadastro žyma)**

UAB "GEOVISATA", a.k. 300598419

Daiktas: žemės sklypas Nr. 4400-4097-6998, aprašytas p. 2.1.

[registravimo pagrindas: 2015-08-06 Nekilnojamojo daikto kadastro duomenų byla Kvalifikacijos pažymėjimas Nr. 2M-M-1617

[rašas galioja: Nuo 2016-02-09

---

**11. Registro pastabos ir nuorodos: įrašų nėra**

---

**12. Kita informacija: įrašų nėra**

---

**13. Informacija apie duomenų sandoriui tikslinimą: įrašų nėra**


---

2016-02-10 08:23:39

Dokumentą atspausdino  
Registratorė



KRISTINA  
LINKEVIČIŪTĖ



Žemės sklypo išdėstymo schema

# ŽEMĖS SKLYPO PLANAS M 1:1000

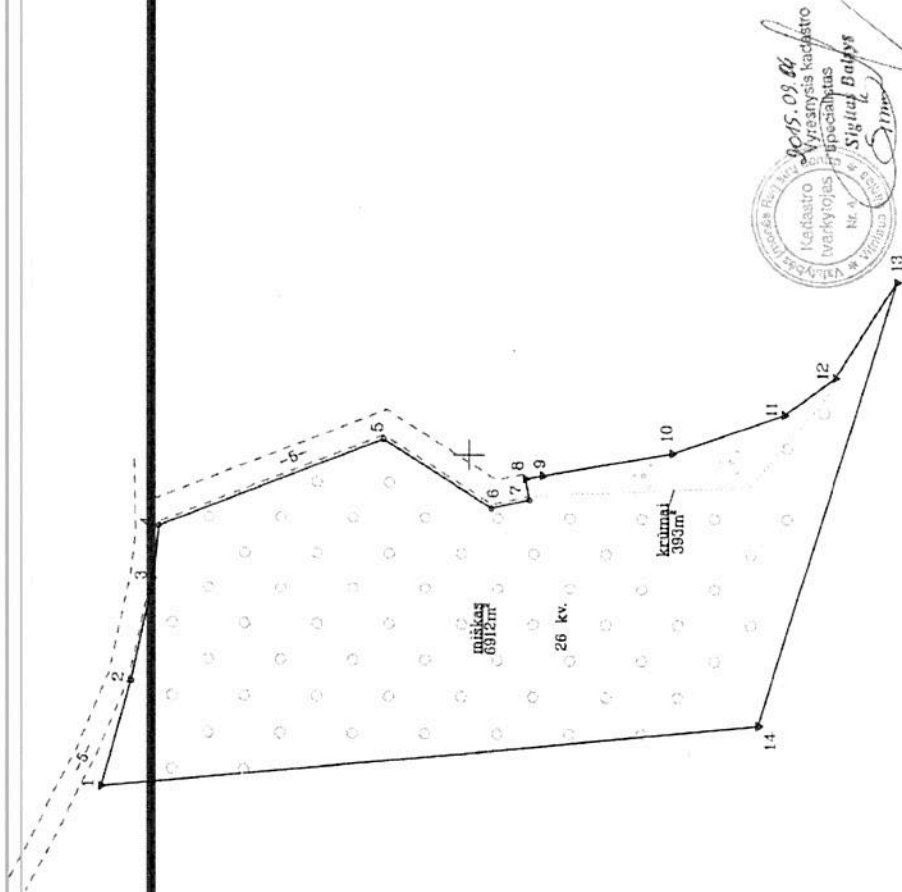
## Sklypo plotas 7305 m<sup>2</sup>

X=6121200  
Y=610700

Kadastro	vidovė	Laukaijos	blokas	sklypas
Žemės sklypo kadastro Nr.	8 6 3 0 0 0 5	0 2 0 2		

Galvė, namo Nr.	
Kaimas (nuoventis)	Pasertinis
Seniūnija	Labanoro
Miestas (rajonas)	Stencionių
Apkritis	Vilniaus

Gretimybė	Gretimo žemės sklypo kadastro Nr.	Pastabos
8-13		5 m kelias
13-14	8630/0005.0159	valstybinė žemė
14-1	8630/0005.0088	



2015.09.04  
Vilniaus miesto savivaldybės administracijos  
Kadastrų skyriaus specialistas  
Nr. A. 1/1  
Sigitas Balsys

Linijų apibrėžimų lentelė	Plotas
1-2	20,37
2-3	10,57
3-4	46,87
4-5	24,94
5-6	7,58
6-7	4,19
7-8	3,41
8-9	22,89
9-10	12,10
10-11	21,81
11-12	80,35
12-13	127,75
13-14	
14-1	

SKLYPO RIBOS SUŽYMĖTOS  
KADASTRO ŽEMĖLAPIŲJE  
VIENAS FILIALAS  
parengė 2016.01.10  
Sigitas Balsys

Su paženklinomais vietovės žemės sklypo ribomis, aprašytomis . . . 2015. . . m.  
. . . . . mėn. 26 d. žemės sklypo patikrinimo-patvirtymo akte, ir patikėtų plotu sutikau:  
Žemės savininkas (naudotojas):  
VI "Stencionių miškų urėdija"  
(vėda, pavardė) Sigitas Balsys . . . . . 2015.09.04 (data)

Nacionalinės žemės tarnybos prie Žemės ūkio ministerijos  
Stencionių skyriaus  
Palkrinė: . . . . .  
Suderino: . . . . .  
2016-01-11

**GEOVISATA**  
UAB "GEOVISATA", Įmonės kodas 300698419  
Laisvės pr. 121, LT-06120, Vilnius  
Tel/fax. 8 (5) 2760891, mob.tel. 8 677 79419  
El.paštas info@geovisata.com, http://www.geovisata.com

Pareigos	Parasas	Vardas, pavardė	Data
inž. geodetantė	<i>[Signature]</i>	Sevilius Ceponis	2015.08.06
	<i>[Signature]</i>	Jurgita Andžiūtė	2015.08.06

Obj. Nr. TP2015/231





NEKILNOJAMOJO TURTO REGISTRO CENTRINIO DUOMENŲ BANKO IŠRAŠAS

2016-03-03 13:58:32

1. Nekilnojamojo turto registre įregistruotas turtas:

Registro Nr.: 44/2038347  
Registro tipas: Žemės sklypas  
Sudarymo data: 2016-03-01  
Švenčionių r. sav., Labanoro sen., Pašerinės k.  
Registro tvarkytojas: Valstybės įmonės Registrų centro Vilniaus filialas

2. Nekilnojamieji daiktai:

2.1. Žemės sklypas  
Švenčionių r. sav., Labanoro sen., Pašerinės k.  
Unikalus daikto numeris: 4400-4117-7451  
Žemės sklypo kadastro numeris ir kadastro vietovės pavadinimas: 8630/0005-208 Lakajos k.v.  
Daikto pagrindinė naudojimo paskirtis: Miškų ūkio  
Žemės sklypo naudojimo būdas: Apsauginių miškų sklypai  
Žemės sklypo plotas: 6.6458 ha  
Miško žemės plotas: 6.5073 ha  
Kelių plotas: 0.1385 ha  
Matavimų tipas: Žemės sklypas suformuotas atliekant kadastrinius matavimus  
Indeksuota žemės sklypo vertė: 23200 Eur  
Indeksuota žemės sklypo vertė be miško: 26 Eur  
Indeksuota miško vertė: 23174 Eur  
Indeksuota miško medynų vertė: 21950 Eur  
Žemės sklypo vertė: 5354 Eur  
Sklypo vertė be miško žemės ir medynų: 16 Eur  
Miško žemės ir medynų vertė: 5338 Eur  
Miško medynų vertė: 4573 Eur  
Vidutinė rinkos vertė: 23800 Eur  
Vidutinės rinkos vertės nustatymo data: 2015-08-07  
Vidutinės rinkos vertės nustatymo būdas: Masinis vertinimas  
Kadastro duomenų nustatymo data: 2015-05-26

3. Daikto priklausiniai iš kito registro: įrašų nėra

4. Nuosavybė:

4.1. Nuosavybės teisė  
Savininkas: LIETUVOS RESPUBLIKA, a.k. 111105555  
Daiktas: žemės sklypas Nr. 4400-4117-7451, aprašytas p. 2.1.  
[registravimo pagrindas: 2016-02-23 Nacionalinės žemės tarnybos teritorinio skyriaus vedėjo sprendimas Nr. 45SK-196-(14.45.110.)  
[rašas galioja: Nuo 2016-03-03

5. Valstybės ir savivaldybių žemės patikėjimo teisė:

5.1. Valstybinės žemės patikėjimo teisė  
Patikėtinis: Nacionalinė žemės tarnyba prie Žemės ūkio ministerijos, a.k. 188704927  
Daiktas: žemės sklypas Nr. 4400-4117-7451, aprašytas p. 2.1.  
[registravimo pagrindas: 2016-02-23 Nacionalinės žemės tarnybos teritorinio skyriaus vedėjo sprendimas Nr. 45SK-196-(14.45.110.)  
[rašas galioja: Nuo 2016-03-03

6. Kitos daiktinės teisės:

6.1. Kelio servitutas - teisė važiuoti transporto priemonėmis, naudotis pėsčiųjų taku, varyti galvijus (tarnaujantis)  
Daiktas: žemės sklypas Nr. 4400-4117-7451, aprašytas p. 2.1.  
[registravimo pagrindas: 2016-02-23 Nacionalinės žemės tarnybos teritorinio skyriaus vedėjo sprendimas Nr. 45SK-196-(14.45.110.)  
Plotas: 0.1385 ha  
[rašas galioja: Nuo 2016-03-03

7. Juridiniai faktai: įrašų nėra

8. Žymos: įrašų nėra

9. Specialiosios žemės ir miško naudojimo sąlygos:

9.1.

XXXIV. Nacionaliniai ir regioniniai parkai

Daiktas: žemės sklypas Nr. 4400-4117-7451, aprašytas p. 2.1.  
[registravimo pagrindas: 2016-02-23 Nacionalinės žemės tarnybos teritorinio  
skyriaus vedėjo sprendimas Nr. 45SK-196-(14.45.110.)

Plotas: 6.6458 ha

[rašas galioja: Nuo 2016-03-03

9.2.

XXVI. Miško naudojimo apribojimai

Daiktas: žemės sklypas Nr. 4400-4117-7451, aprašytas p. 2.1.  
[registravimo pagrindas: 2016-02-23 Nacionalinės žemės tarnybos teritorinio  
skyriaus vedėjo sprendimas Nr. 45SK-196-(14.45.110.)

Plotas: 6.5073 ha

[rašas galioja: Nuo 2016-03-03

9.3.

II. Kelių apsaugos zonos

Daiktas: žemės sklypas Nr. 4400-4117-7451, aprašytas p. 2.1.  
[registravimo pagrindas: 2016-02-23 Nacionalinės žemės tarnybos teritorinio  
skyriaus vedėjo sprendimas Nr. 45SK-196-(14.45.110.)

Plotas: 0.4461 ha

[rašas galioja: Nuo 2016-03-03

10. Daikto registravimas ir kadastro žymos:

10.1.

Suformuotas naujas (daikto registravimas)

Daiktas: žemės sklypas Nr. 4400-4117-7451, aprašytas p. 2.1.  
[registravimo pagrindas: 2015-08-06 Nekilnojamojo daikto kadastro duomenų byla  
2016-02-23 Nacionalinės žemės tarnybos teritorinio  
skyriaus vedėjo sprendimas Nr. 45SK-196-(14.45.110.)

[rašas galioja: Nuo 2016-03-03

10.2.

Kadastrinius matavimus atliko (kadastro žyma)

UAB "GEOVISATA", a.k. 300598419

Daiktas: žemės sklypas Nr. 4400-4117-7451, aprašytas p. 2.1.  
[registravimo pagrindas: 2015-08-06 Nekilnojamojo daikto kadastro duomenų byla  
Kvalifikacijos pažymėjimas Nr. 2M-M-1617

[rašas galioja: Nuo 2016-03-03

11. Registro pastabos ir nuorodos: įrašų nėra

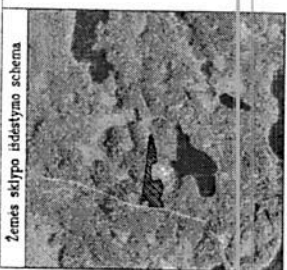
12. Kita informacija: įrašų nėra

13. Informacija apie duomenų sandoriui tikslinimą: įrašų nėra

2016-03-03 13:58:32

Dokumentą atspausdino  
Registratorė

KRISTINA  
LINKEVIČIŪTĖ



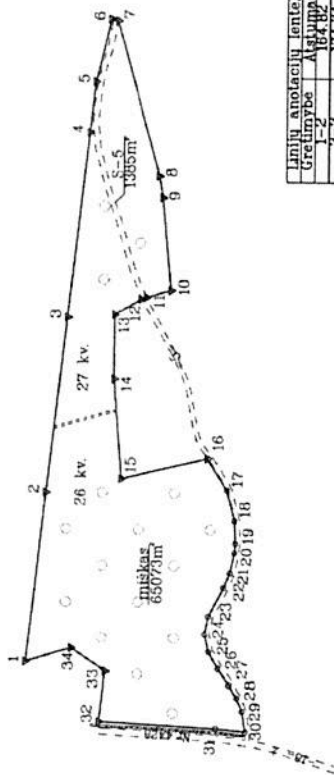
Žemės sklypo išdėstymo schema

ŽEMĖS SKLYPO PLANAS M 1:5000  
Sklypo plotas 66458 m<sup>2</sup>

Kadastras:	vieta:	LAKAJOS	blokas:	sklypas:
Žemės sklypo kadastro Nr. 8 6 3 0 0 0 5 0 1 0 P				
Gatvė, namo Nr.				
Kaimas (miestelis) Pakairėdis				
Seniūnija Izbatoro				
Miestas (rajonas) Švenčionių				
Apkritis Vilniaus				

Gretimybė	Gretimo žemės sklypo kadastro Nr.	Pastabas
1-6	8630/0005-0182	
6-7		5 m kelias
7-8	8630/0005-0096	
8-10	8630/0005-0073	
10-11	8630/0005-0095	
11-12		5 m kelias
12-16	8630/0005-0128	
16-30		5 m kelias
30-32		kelias Nr. 4428
32-1	8630/0005-0085	

X=6121500  
Y=610500



Linijų apibrėžimų lentelė	Plotas
1-2	174,34
2-3	179,26
3-4	48,46
4-5	63,09
5-6	6,46
6-7	18,69
7-8	20,69
8-9	89,17
9-10	24,78
10-11	5,40
11-12	30,05
12-13	63,60
13-14	98,63
14-15	98,63
15-16	98,63
16-17	30,11
17-18	22,62
18-19	6,91
19-20	19,63
20-21	15,66
21-22	31,27
22-23	17,76
23-24	15,16
24-25	18,23
25-26	13,44
26-27	13,37
27-28	13,37
28-29	20,31
29-30	28,69
30-31	113,32
31-32	39,77
32-33	39,77
33-34	24,08
34-1	24,08

Su patenklinomis vietovėse žemės sklypo ribomis, aprašytomis... 2015... m... 05... mėn 26 d. žemės sklypo pažanklinimo-patvirtinimo akte, ir nustatytu plotu sulinku: Žemės savininkas (naudotojas): **VI „Švenčionių miškų urėdija“** (vedas, pavardė) *(parašas)* (data) *2015.08.09*

Nacionalinės žemės tarnybos prie Žemės ūkio ministerijos  
Švenčionių skyrius  
Patikrinęs: *(parašas)* 2016-02-09  
Studėnės: *(parašas)* Manjia Levatrubienė (data) A.V.

**GEOVISATA**  
2016-02-10 Nr. 2  
UAF GEOVISATA, įmonės kodas 300396419  
Laisvės pr. 121, LT-06120, Vilnius  
Tel/fax. 8 (5) 2760891, mob. tel. 8 677 79419  
El. paštas info@geovisata.com, http://www.geovisata.com

Pareigės: *(parašas)* Vardas, pavardė: Dula  
Pradovos: Saulius Cepulis 2015.08.06  
Inž. generalistai: Jurgita Ančiulė 2015.08.06  
Obj. Nr. TR0015.229

ŠUKIŲ K. N. 1428, 7 kv. Izbatoro a. g.  
Techninis ir projektavimo skyrius  
Inėla Paškaravičė  
2015 m. 08.03

*S. Šukis*  
Atliktąją apskaitą patvirtina: *(parašas)*  
Kadastriškai patvirtinti plotai ir linijos  
Kadastriškai patvirtinti plotai ir linijos  
**Andrius Makūlys**  
*(parašas)*

SKAITO PAVOŠTAVIETIS  
KADASTRO ŽEMĖŲ REKORDŲ REGISTRAS  
VI REKORDŲ REGISTRAS  
Prašoma: *(parašas)* 2016-02-09

Vyresnysis kadaistro specialistas  
**Sigitas Dubys**

Kadaistro Nr. 8630/0005-0182  
Vilniaus miesto savivaldybės administracijos  
Kadaistro tarnybos  
2015.08.06  
*(parašas)*

AV  
*(parašas)*





NEKILNOJAMOJO TURTO REGISTRO CENTRINIO DUOMENŲ BANKO IŠRAŠAS

2016-05-24 11:21:04

1. Nekilnojamojo turto registro įregistruotas turtas:

Registro Nr.: 44/2054809  
Registro tipas: Žemės sklypas  
Sudarymo data: 2016-05-24  
Svenčionių r. sav., Labanoro sen., Juodapurvio k.  
Registro tvarkytojas: Valstybės įmonės Registrų centro Vilniaus filialas

2. Nekilnojamieji daiktai:

2.1.

Žemės sklypas  
Svenčionių r. sav., Labanoro sen., Juodapurvio k.  
Unikalus daikto numeris: 4400-4211-8432  
Žemės sklypo kadastro numeris ir kadastro  
vietovės pavadinimas: 8630/0005:209 Lakajos k.v.  
Daikto pagrindinė naudojimo paskirtis: Miškų ūkio  
Žemės sklypo naudojimo būdas: Apsauginių miškų sklypai  
Žemės sklypo plotas: 2.0105 ha  
Miško žemės plotas: 0.9224 ha  
Kitos žemės plotas: 1.0881 ha  
Žemės ūkio naudmenų našumo balas: 21.0  
Matavimų tipas: Žemės sklypas suformuotas atliekant kadastrinius matavimus  
Indeksuota žemės sklypo vertė: 2230 Eur  
Indeksuota žemės sklypo vertė be miško: 8 Eur  
Indeksuota miško vertė: 2222 Eur  
Indeksuota miško medynų vertė: 2146 Eur  
Žemės sklypo vertė: 500 Eur  
Sklypo vertė be miško žemės ir medynų: 5 Eur  
Miško žemės ir medynų vertė: 495 Eur  
Miško medynų vertė: 447 Eur  
Vidutinė rinkos vertė: 2650 Eur  
Vidutinės rinkos vertės nustatymo data: 2015-09-18  
Vidutinės rinkos vertės nustatymo būdas: Masinis vertinimas  
Kadastro duomenų nustatymo data: 2015-05-26

3. Daikto priklausiniai iš kito registro: įrašų nėra

4. Nuosavybė:

4.1.

Nuosavybės teisė  
Savininkas: LIETUVOS RESPUBLIKA, a.k. 111105555  
Daiktas: žemės sklypas Nr. 4400-4211-8432, aprašytas p. 2.1.  
[registravimo pagrindas: 2016-05-10 Nacionalinės žemės tarnybos teritorinio skyriaus  
vedėjo sprendimas Nr. 45SK-446-(14.45.110.)  
[rašas galioja: Nuo 2016-05-24

5. Valstybės ir savivaldybių žemės patikėjimo teisė:

5.1.

Valstybinės žemės patikėjimo teisė  
Patikėtinis: Nacionalinė žemės tarnyba prie Žemės ūkio ministerijos, a.k.  
188704927  
Daiktas: žemės sklypas Nr. 4400-4211-8432, aprašytas p. 2.1.  
[registravimo pagrindas: 2016-05-10 Nacionalinės žemės tarnybos teritorinio skyriaus  
vedėjo sprendimas Nr. 45SK-446-(14.45.110.)  
[rašas galioja: Nuo 2016-05-24

6. Kitos daiktinės teisės : įrašų nėra

7. Juridiniai faktai: įrašų nėra

8. Žymos: įrašų nėra

9. Specialiosios žemės ir miško naudojimo sąlygos:

9.1.

XLVI. Rezervatų apsaugos zonos  
Daiktas: žemės sklypas Nr. 4400-4211-8432, aprašytas p. 2.1.  
[registravimo pagrindas: 2016-05-10 Nacionalinės žemės tarnybos teritorinio skyriaus

vedėjo sprendimas Nr. 45SK-446-(14.45.110.)

Plotas: 2.0105 ha

[rašas galioja: Nuo 2016-05-24

9.2.

XXXIV. Nacionaliniai ir regioniniai parkai

Daiktas: žemės sklypas Nr. 4400-4211-8432, aprašytas p. 2.1.

[registravimo pagrindas: 2016-05-10 Nacionalinės žemės tarnybos teritorinio skyriaus vedėjo sprendimas Nr. 45SK-446-(14.45.110.)

Plotas: 2.0105 ha

[rašas galioja: Nuo 2016-05-24

9.3.

XXVI. Miško naudojimo apribojimai

Daiktas: žemės sklypas Nr. 4400-4211-8432, aprašytas p. 2.1.

[registravimo pagrindas: 2016-05-10 Nacionalinės žemės tarnybos teritorinio skyriaus vedėjo sprendimas Nr. 45SK-446-(14.45.110.)

Plotas: 0.9224 ha

[rašas galioja: Nuo 2016-05-24

**10. Daikto registravimas ir kadastro žymos:**

10.1.

Suformuotas naujas (daikto registravimas)

Daiktas: žemės sklypas Nr. 4400-4211-8432, aprašytas p. 2.1.

[registravimo pagrindas: 2015-09-18 Nekilnojamojo daikto kadastro duomenų byla 2016-05-10 Nacionalinės žemės tarnybos teritorinio skyriaus vedėjo sprendimas Nr. 45SK-446-(14.45.110.)

[rašas galioja: Nuo 2016-05-24

10.2.

Kadastrinius matavimus atliko (kadastro žyma)

UAB "GEOVISATA", a.k. 300598419

Daiktas: žemės sklypas Nr. 4400-4211-8432, aprašytas p. 2.1.

[registravimo pagrindas: 2015-09-18 Nekilnojamojo daikto kadastro duomenų byla Kvalifikacijos pažymėjimas Nr. 2M-M-1617

[rašas galioja: Nuo 2016-05-24

11. Registro pastabos ir nuorodos: [rašų nėra

12. Kita informacija: [rašų nėra

13. Informacija apie duomenų sandorui tikslinimą: [rašų nėra

Dokumentą atspausdino  
Registratore



*Kristina Linkevičiūtė*

KRISTINA  
LINKEVIČIŪTĖ

2016-05-24 11:21:04

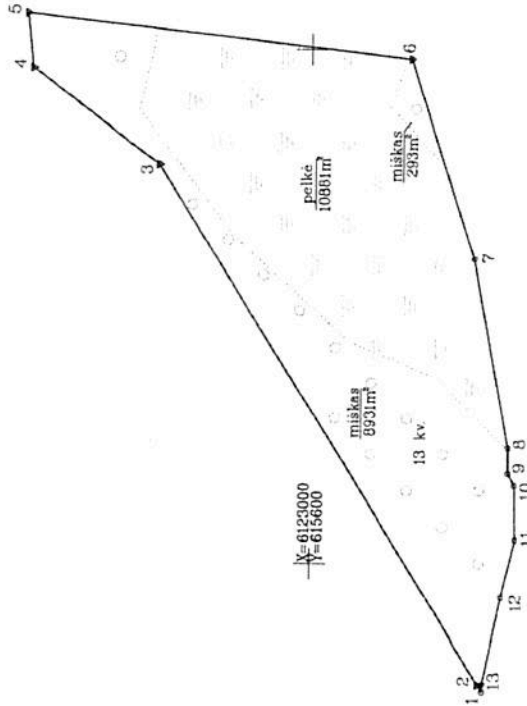
# ŽEMĖS SKLYPO PLANAS M 1:2000

## Sklypo plotas 20105 m<sup>2</sup>

Kadastras:	vieta	Lakajos	blokas	sklypas
Žemės sklypo kadastro Nr. B 0 3 0 0 0 5 0 2 0 1 9				

Gatvės, namo Nr.	932
Kaimas (miestelis)	Juodupurpis
Seniūnija	Labanoro
Miestas (regionas)	Svenčionių
Apšvietimas	Ylmaus

Gretinybė	Gretimo žemės sklypo kadastro Nr.	Pažibos
1-4	8630/0005.0156	
4-6	8630/0005.0195	
6-8	8630/0005.0196	
8-1	8630/0005.0114	



Linijų anotacijų lentelė	Greitinys	Alsių plotas
1-2	3,22	
2-3	236,49	
3-4	61,10	
4-5	21,31	
5-6	149,99	
6-7	71,70	
7-8	10,05	
8-9	5,19	
9-10	20,97	
10-11	23,01	
11-12	32,88	
12-13	32,88	
13-1	2,87	

SKLYPO RIBŲ PAŽYMĖTOS  
KADASTRO ŽEMĖLAPYJE  
VI REGISTRACIJOS YLMAUS FILIALAS  
Pareigos: *[Signature]*  
2015.10.25

Viešasis kadastro  
specialistas  
Sigitas Butkus

Šio pažeminimo vietovėje žemės sklypo ribomis, aprašytomis ... 2015 m. ... 05 ... mėn. 26 d. žemės sklypo pažeminimo-parašymo akte, ir nuolatų plėtu sudinku Žemės savininkas (naudotojas)  
VI "Svenčionių miškų urėdija"  
(vėdas, pavėdas) *[Signature]* 2015.10.26 (data)

Nacionalinės žemės tarnybos prie Žemės ūkio ministerijos  
Svenčionių skyrius  
Palaikoma: *[Signature]*  
Suderina: *[Signature]*  
2015-12-11

**GEOVISATA**  
UAB "GEOVISATA", Įmonės kodas 3005986419  
Laisvės pr. 121, LT-06120, Vilnius  
Tel./fax 8 (5) 2760891, mob.tel. 8 677 70419  
El paštas info@geovisata.com, http://www.geovisata.com

Pareigos	Parašas	Vardas, pavardė	Data
Pr. vedovas	<i>[Signature]</i>	Saulius Cepurnis	2015.09.18
Inž. geodezininkas	<i>[Signature]</i>	Jurgita Andziute	2015.09.18

Obj. Nr. TP2015/234





NEKILNOJAMOJO TURTO REGISTRO CENTRINIO DUOMENŲ BANKO IŠRAŠAS

2016-05-26 16:06:42

1. Nekilnojamojo turto registre [registruotas turtas:

Registro Nr.: 44/2055124  
Registro tipas: Žemės sklypas  
Sudarymo data: 2016-05-25  
Švenčionių r. sav., Labanoro sen., Prūdiškėlės k.  
Registro tvarkytojas: Valstybės Įmonės Registrų centro Vilniaus filialas

2. Nekilnojamieji daiktai:

2.1. Žemės sklypas  
Švenčionių r. sav., Labanoro sen., Prūdiškėlės k.  
Unikalus daikto numeris: 4400-4215-9626  
Žemės sklypo kadastro numeris ir kadastro vietovės pavadinimas: 8620/0005-210-Lakajos k.v.  
Daikto pagrindinė naudojimo paskirtis: Miškų ūklo  
Žemės sklypo naudojimo būdas: Apsauginių miškų sklypai  
Žemės sklypo plotas: 9.2485 ha  
Miško žemės plotas: 4.8979 ha  
Kitos žemės plotas: 4.3506 ha  
Žemės ūkio naudmenų našumo balas: 21.0  
Matavimų tipas: Žemės sklypas suformuotas atliekant kadastrinius matavimus  
Indeksuota žemės sklypo vertė: 3243 Eur  
Indeksuota žemės sklypo vertė be miško: 21 Eur  
Indeksuota miško vertė: 3222 Eur  
Indeksuota miško medynų vertė: 2976 Eur  
Žemės sklypo vertė: 787 Eur  
Sklypo vertė be miško žemės ir medynų: 13 Eur  
Miško žemės ir medynų vertė: 774 Eur  
Miško medynų vertė: 620 Eur  
Vidutinė rinkos vertė: 5150 Eur  
Vidutinės rinkos vertės nustatymo data: 2015-08-07  
Vidutinės rinkos vertės nustatymo būdas: Masinis vertinimas  
Kadastro duomenų nustatymo data: 2015-06-04

3. Daikto priklausiniai iš kito registro: [rašų nėra

4. Nuosavybė:

4.1. Nuosavybės teisė  
Savininkas: LIETUVOS RESPUBLIKA, a.k. 111105555  
Daiktas: žemės sklypas Nr. 4400-4215-9626, aprašytas p. 2.1.  
[registravimo pagrindas: 2016-05-10 Nacionalinės žemės tarnybos teritorinio skyriaus vedėjo sprendimas Nr. 45SK-447-(14.45.110.)  
[rašas galioja: Nuo 2016-05-26

5. Valstybės ir savivaldybių žemės patikėjimo teisė:

5.1. Valstybinės žemės patikėjimo teisė  
Patikėtinis: Nacionalinė žemės tarnyba prie Žemės ūkio ministerijos, a.k. 188704927  
Daiktas: žemės sklypas Nr. 4400-4215-9626, aprašytas p. 2.1.  
[registravimo pagrindas: 2016-05-10 Nacionalinės žemės tarnybos teritorinio skyriaus vedėjo sprendimas Nr. 45SK-447-(14.45.110.)  
[rašas galioja: Nuo 2016-05-26

6. Kitos daiktinės teisės : [rašų nėra

7. Juridiniai faktai: [rašų nėra

8. Žymos: [rašų nėra

9. Specialiosios žemės ir miško naudojimo sąlygos:

9.1. XXIX. Paviršinio vandens telkinių pakrantės apsaugos juostos  
Daiktas: žemės sklypas Nr. 4400-4215-9626, aprašytas p. 2.1.  
[registravimo pagrindas: 2016-05-10 Nacionalinės žemės tarnybos teritorinio skyriaus

vedėjo sprendimas Nr. 45SK-447-(14.45.110.)

Plotas: 0.0556 ha

[rašas galioja: Nuo 2016-05-26

9.2.

XXIX. Paviršinio vandens telkinių apsaugos zonos

Daiktas: žemės sklypas Nr. 4400-4215-9626, aprašytas p. 2.1.

[registravimo pagrindas: 2016-05-10 Nacionalinės žemės tarnybos teritorinio skyriaus vedėjo sprendimas Nr. 45SK-447-(14.45.110.)

Plotas: 2.2401 ha

[rašas galioja: Nuo 2016-05-26

9.3.

XXXIX. Hidrografiniai draustiniai

Daiktas: žemės sklypas Nr. 4400-4215-9626, aprašytas p. 2.1.

[registravimo pagrindas: 2016-05-10 Nacionalinės žemės tarnybos teritorinio skyriaus vedėjo sprendimas Nr. 45SK-447-(14.45.110.)

Plotas: 9.2485 ha

[rašas galioja: Nuo 2016-05-26

9.4.

XXXIV. Nacionaliniai ir regioniniai parkai

Daiktas: žemės sklypas Nr. 4400-4215-9626, aprašytas p. 2.1.

[registravimo pagrindas: 2016-05-10 Nacionalinės žemės tarnybos teritorinio skyriaus vedėjo sprendimas Nr. 45SK-447-(14.45.110.)

Plotas: 9.2485 ha

[rašas galioja: Nuo 2016-05-26

9.5.

XXVI. Miško naudojimo apribojimai

Daiktas: žemės sklypas Nr. 4400-4215-9626, aprašytas p. 2.1.

[registravimo pagrindas: 2016-05-10 Nacionalinės žemės tarnybos teritorinio skyriaus vedėjo sprendimas Nr. 45SK-447-(14.45.110.)

Plotas: 4.8979 ha

[rašas galioja: Nuo 2016-05-26

10. Daikto registravimas ir kadastro žymos:

10.1.

Suformuotas naujas (daikto registravimas)

Daiktas: žemės sklypas Nr. 4400-4215-9626, aprašytas p. 2.1.

[registravimo pagrindas: 2015-08-06 Nekilnojamojo daikto kadastro duomenų byla 2016-05-10 Nacionalinės žemės tarnybos teritorinio skyriaus vedėjo sprendimas Nr. 45SK-447-(14.45.110.)

[rašas galioja: Nuo 2016-05-26

10.2.

Kadastrinius matavimus atliko (kadastro žyma)

UAB "GEOVISATA", a.k. 300598419

Daiktas: žemės sklypas Nr. 4400-4215-9626, aprašytas p. 2.1.

[registravimo pagrindas: 2015-08-06 Nekilnojamojo daikto kadastro duomenų byla Kvalifikacijos pažymėjimas Nr. 2M-M-1617

[rašas galioja: Nuo 2016-05-26

11. Registro pastabos ir nuorodos: [rašų nėra

12. Kita informacija: [rašų nėra

13. Informacija apie duomenų sandorui tikslinimą: [rašų nėra

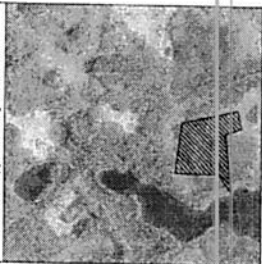
2016-05-26 16:06:42

Dokumentą atspausdino  
Registratorė



KRISTINA  
LINKEVIČIŪTĖ

Žemės sklypo išdėstymo schema



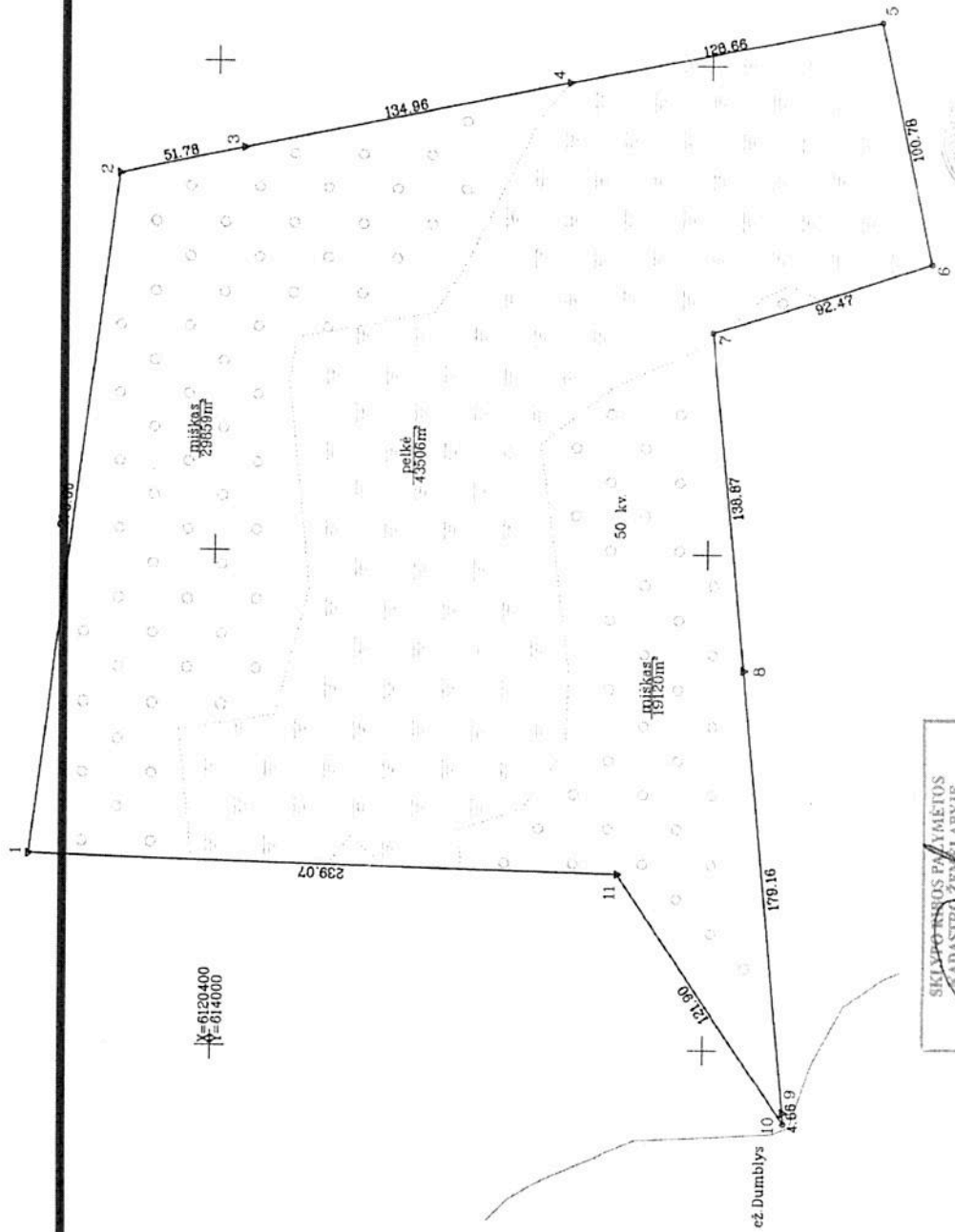
# ŽEMĖS SKLYPO PLANAS M 1:2000

## Sklypo plotas 92485 m<sup>2</sup>

Kadastras	vieta	Laikas	blokas	sklypas
Žemės sklypo kadastro Nr.				
		8 6 3 0 0	0 0 5	0 1 1 0

Galvė, namo Nr.	
Kaimas (miestelis)	Prodiškės
Seniūnija	Lebanoro
Miestas (rajonas)	Svenčionių
Apkritis	Vilniaus

Gretimybė	Gretimoms žemės sklypo kadastro Nr.	Pastabos
1-3	8630/0005-0130	
3-5	8630/0005-0139	
5-6	8630/0005-0132	
6-10	8630/0005-0160	
10-1	8630/0005-0068	



Su patvirtintomis vėloje žemės sklypo riboms, aprašytomis ... 2015 ... m. ... 06 ... mėn. 04 d. žemės sklypo pažėnklinimo-patvirtinimo akto, ir nuolatinių plotų sutinko: Žemės savininkas (naudotojas): VI "Svenčionių miškų urėdija" (reikš. pavas) (tada) 2015.10.26 (tada)

Nacionalinės žemės tarnybos prie Žemės ūkio ministerijos  
 Svečionių skyrius  
 Patikrinęs: [Signature]  
 Sudarė: [Signature]

**GEOVISATA**  
 UAB "GEOVISATA", įmonės kodas 3005586419  
 Laisvės pr. 121, LT-06120, Vilnius  
 Tel./fax. 8 (6) 2760891, mob.tel. 8 677 79419  
 El. paštas: info@geovisata.com, http://www.geovisata.com

2015-12-11

Obj. Nr. TP-2015/7232

2015.09.06  
 Vyresnysis kadastrinis specialistas  
 Nr. 4  
 Sigitas Balys

SKLYPO RIBOS PAŪMĖTOS  
 KADASTRŲ ŽEMĖLAPYJE  
 VI REGISTRŲ CENTRO Vilniaus filialas  
 pareigas atliko: [Signature]  
 2015.10.05  
 Sigitas Balys





NEKILNOJAMOJO TURTO REGISTRO CENTRINIO DUOMENŲ BANKO IŠRAŠAS

2018-04-04 13:35:08

1. Nekilnojamojo turto registre įregistruotas turtas:

Registro Nr.: **44/2223961**  
Registro tipas: **Žemės sklypas**  
Sudarymo data: **2018-04-03**  
**Švenčionių r. sav., Pabradės sen., Padubingės k.**  
Registro tvarkytojas: **Valstybės įmonės Registrų centro Vilniaus filialas**

2. Nekilnojamieji daiktai:

2.1. **Žemės sklypas**  
**Švenčionių r. sav., Pabradės sen., Padubingės k.**  
Unikalus daikto numeris: **4400-4984-4460**  
Žemės sklypo kadastro numeris ir kadastro vietovės pavadinimas: **8647/0001:343 Padubingės k.v.**  
Daikto pagrindinė naudojimo paskirtis: **Miškų ūkio**  
Žemės sklypo naudojimo būdas: **Apsauginių miškų sklypai**  
Žemės sklypo plotas: **3.5413 ha**  
Miško žemės plotas: **3.5413 ha**  
Žemės ūkio naudmenų našumo balas: **26.0**  
Matavimų tipas: **Žemės sklypas suformuotas atliekant kadastrinius matavimus**  
Indeksuota žemės sklypo vertė: **4115 Eur**  
Indeksuota miško vertė: **4115 Eur**  
Indeksuota miško medynų vertė: **3686 Eur**  
Žemės sklypo vertė: **1036 Eur**  
Miško žemės ir medynų vertė: **1036 Eur**  
Miško medynų vertė: **768 Eur**  
Vidutinė rinkos vertė: **5146 Eur**  
Vidutinės rinkos vertės nustatymo data: **2017-12-08**  
Vidutinės rinkos vertės nustatymo būdas: **Masinis vertinimas**  
Kadastro duomenų nustatymo data: **2017-11-21**

3. Daikto priklausiniai iš kito registro: įrašų nėra

4. Nuosavybė:

4.1. **Nuosavybės teisė**  
Savininkas: **LIETUVOS RESPUBLIKA, a.k. 111105555**  
Daiktas: **žemės sklypas Nr. 4400-4984-4460, aprašytas p. 2.1.**  
Įregistravimo pagrindas: **2018-03-19 Nacionalinės žemės tarnybos teritorinio skyriaus vedėjo sprendimas Nr. 45SK-317-(14.45.110.)**  
Įrašas galioja: **Nuo 2018-04-04**

5. Valstybės ir savivaldybių žemės patikėjimo teisė:

5.1. **Valstybinė žemės patikėjimo teisė**  
Patikėtinis: **Nacionalinė žemės tarnyba prie Žemės ūkio ministerijos, a.k. 188704927**  
Daiktas: **žemės sklypas Nr. 4400-4984-4460, aprašytas p. 2.1.**  
Įregistravimo pagrindas: **2018-03-19 Nacionalinės žemės tarnybos teritorinio skyriaus vedėjo sprendimas Nr. 45SK-317-(14.45.110.)**  
Įrašas galioja: **Nuo 2018-04-04**

6. Kitos daiktinės teisės : įrašų nėra

7. Juridiniai faktai: įrašų nėra

8. Žymos: įrašų nėra

9. Specialiosios žemės ir miško naudojimo sąlygos:

9.1. **XXIX. Paviršinio vandens telkinių pakrantės apsaugos juostos**  
Daiktas: **žemės sklypas Nr. 4400-4984-4460, aprašytas p. 2.1.**  
Įregistravimo pagrindas: **2018-03-19 Nacionalinės žemės tarnybos teritorinio skyriaus vedėjo sprendimas Nr. 45SK-317-(14.45.110.)**  
Plotas: **0.542 ha**  
Įrašas galioja: **Nuo 2018-04-04**

- 9.2. **XXIX. Paviršinio vandens telkinių apsaugos zonos**  
 Daiktas: žemės sklypas Nr. 4400-4984-4460, aprašytas p. 2.1.  
 [registravimo pagrindas: 2018-03-19 Nacionalinės žemės tarnybos teritorinio skyriaus  
 vedėjo sprendimas Nr. 45SK-317-(14.45.110.)  
 Plotas: 2.6354 ha  
 [rašas galioja: Nuo 2018-04-04
- 9.3. **XLV. Botaniniai zoologiniai draustiniai**  
 Daiktas: žemės sklypas Nr. 4400-4984-4460, aprašytas p. 2.1.  
 [registravimo pagrindas: 2018-03-19 Nacionalinės žemės tarnybos teritorinio skyriaus  
 vedėjo sprendimas Nr. 45SK-317-(14.45.110.)  
 Plotas: 3.5413 ha  
 [rašas galioja: Nuo 2018-04-04
- 9.4. **XXXIV. Nacionaliniai ir regioniniai parkai**  
 Daiktas: žemės sklypas Nr. 4400-4984-4460, aprašytas p. 2.1.  
 [registravimo pagrindas: 2018-03-19 Nacionalinės žemės tarnybos teritorinio skyriaus  
 vedėjo sprendimas Nr. 45SK-317-(14.45.110.)  
 Plotas: 3.5413 ha  
 [rašas galioja: Nuo 2018-04-04
- 9.5. **XXVI. Miško naudojimo apribojimai**  
 Daiktas: žemės sklypas Nr. 4400-4984-4460, aprašytas p. 2.1.  
 [registravimo pagrindas: 2018-03-19 Nacionalinės žemės tarnybos teritorinio skyriaus  
 vedėjo sprendimas Nr. 45SK-317-(14.45.110.)  
 Plotas: 3.5413 ha  
 [rašas galioja: Nuo 2018-04-04

**10. Daikto registravimas ir kadastro žymos:**


- 10.1. **Suformuotas naujas (daikto registravimas)**  
 Daiktas: žemės sklypas Nr. 4400-4984-4460, aprašytas p. 2.1.  
 [registravimo pagrindas: 2017-12-01 Nekilnojamojo daikto kadastro duomenų byla  
 2018-03-19 Nacionalinės žemės tarnybos teritorinio skyriaus  
 vedėjo sprendimas Nr. 45SK-317-(14.45.110.)  
 [rašas galioja: Nuo 2018-04-04
- 10.2. **Kadastrinius matavimus atliko (kadastro žyma)**  
**GINTARAS PETUCHOVAS**  
 Daiktas: žemės sklypas Nr. 4400-4984-4460, aprašytas p. 2.1.  
 [registravimo pagrindas: 2011-06-16 Kvalifikacijos pažymėjimas Nr. 2M-M-1354  
 2017-12-01 Nekilnojamojo daikto kadastro duomenų byla  
 [rašas galioja: Nuo 2018-04-04

11. Registro pastabos ir nuorodos: [rašų nėra]

12. Kita informacija: [rašų nėra]

13. Informacija apie duomenų sandoriui tikslinimą: [rašų nėra]

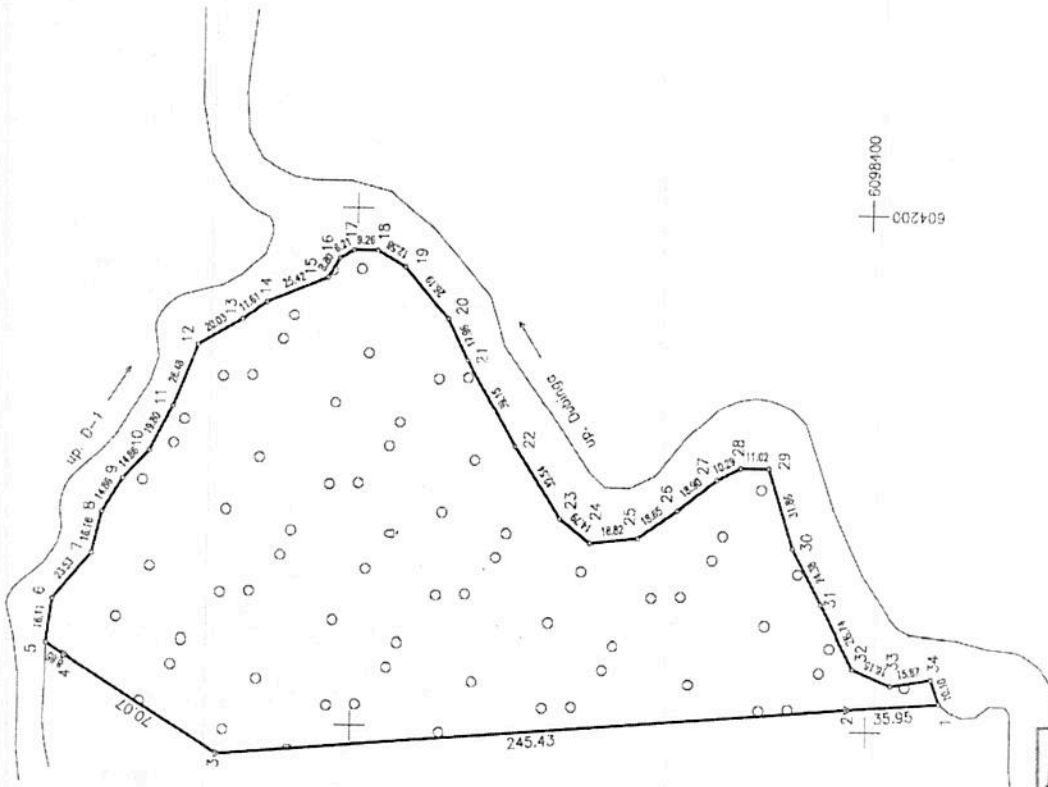
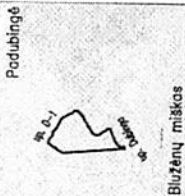
2018-04-04 13:35:08

Dokumentą atspausdino Vyresnioji  
registratorėKRISTINA  
LINKEVIČIŪTĖ

# ŽEMĖS SKLYPO PLANAS M 1:2000

Sklypo plotas 35413 m<sup>2</sup>

Žemės sklypo išdėstymo schema



Kadastrinis žemės sklypo kadaistro Nr.	B	5	4	7	0	0	0	1	0	3	4	3
kvartalas												
blokas												
sklypas												

Galvė, namo Nr.	proj. Nr. 021-11
Adresas (nuostatai)	Pučuvinges k.
Sėdimoji	Pabrėdis
Miestas (rajonus)	Svenčionių
Apskritys	Vilniaus

Greitinybė	Greitimo žemės sklypo kadaistro Nr.	Pastaba
1-5	8647/0001:280	
5-17		upė D-1
17-1		upė Dubingė

Su paženkintomis vietovėse žemės sklypo ribomis, aprašytomis ... 2017. ... m. ... 11. ... mėn. 21 d. žemės sklypo pateiktinumo parodymo akte, ir nudažytu plotu sutinku žemės savininkas (naudotojas):  
 Vytas Juozas ...  
 LIETUVOS RESPUBLIKA ...  
 (vėda, parašė) ...  
 (data) 2017-12-13

Nacionalinės žemėtvėrybės prie Žemės ūkio ministerijos ...  
 Svečionių v. apskr. skyrius  
 Padirbtas ...  
 Suderinai: ...  
 (Parašų patvirtinimas) ...  
 (data) 2018-03-08

**Geokada**  
 LICENCIJOS NR. G-675(686)

Paraišius	Vardas, pavardė	Data
REGISTRATORIUS JAV	RAMONAS KUDZMA	2017-12-13
VYKDYTOJAS	GINTARAS PETUCHOVAS	2017-12-13

Geokada  
 UAB "GEOKADA"  
 Vilnius

SKLYPO RIBOS PAŽYMĖTOS  
 KADASTRO ŽEMĖLAPYJE  
 VI REGISTRŲ CENTRO VILNIAUS HILIAUS  
 V. pavardė  
 Sigitaus Balsys





NEKILNOJAMOJO TURTO REGISTRO CENTRINIO DUOMENŲ BANKO IŠRAŠAS

2018-03-30 13:18:18

1. Nekilnojamojo turto registre įregistruotas turtas:

Registro Nr.: 44/2223142  
Registro tipas: Žemės sklypas  
Sudarymo data: 2018-03-29  
Švenčionių r. sav., Pabradės sen., Purviniškių k.  
Registro tvarkytojas: Valstybės įmonės Registrų centro Vilniaus filialas

2. Nekilnojamieji daiktai:

2.1. Žemės sklypas  
Švenčionių r. sav., Pabradės sen., Purviniškių k.  
Unikalus daikto numeris: 4400-4980-5094  
Žemės sklypo kadastro numeris ir kadastro  
vietovės pavadinimas: 8647/0002:159 Padubingės k.v.  
Daikto pagrindinė naudojimo paskirtis: Miškų ūkio  
Žemės sklypo naudojimo būdas: Apsauginių miškų sklypai  
Žemės sklypo plotas: 0.8651 ha  
Miško žemės plotas: 0.8651 ha  
Žemės ūkio naudmenų našumo balas: 26.0  
Matavimų tipas: Žemės sklypas suformuotas atliekant kadastrinius matavimus  
Indeksuota žemės sklypo vertė: 3869 Eur  
Indeksuota miško vertė: 3869 Eur  
Indeksuota miško medynų vertė: 3686 Eur  
Žemės sklypo vertė: 882 Eur  
Miško žemės ir medynų vertė: 882 Eur  
Miško medynų vertė: 768 Eur  
Vidutinė rinkos vertė: 4066 Eur  
Vidutinės rinkos vertės nustatymo data: 2017-12-08  
Vidutinės rinkos vertės nustatymo būdas: Masinis vertinimas  
Kadastro duomenų nustatymo data: 2017-11-21

3. Daikto priklausiniai iš kito registro: įrašų nėra

4. Nuosavybė:

4.1. Nuosavybės teisė  
Savininkas: LIETUVOS RESPUBLIKA, a.k. 111105555  
Daiktas: žemės sklypas Nr. 4400-4980-5094, aprašytas p. 2.1.  
Įregistravimo pagrindas: 2018-03-19 Nacionalinės žemės tarnybos teritorinio skyriaus  
vedėjo sprendimas Nr. 45SK-314-(14.45.110.)  
Įrašas galioja: Nuo 2018-03-30

5. Valstybės ir savivaldybių žemės patikėjimo teisė:

5.1. Valstybinės žemės patikėjimo teisė  
Patikėtinis: Nacionalinė žemės tarnyba prie Žemės ūkio ministerijos, a.k.  
188704927  
Daiktas: žemės sklypas Nr. 4400-4980-5094, aprašytas p. 2.1.  
Įregistravimo pagrindas: 2018-03-19 Nacionalinės žemės tarnybos teritorinio skyriaus  
vedėjo sprendimas Nr. 45SK-314-(14.45.110.)  
Įrašas galioja: Nuo 2018-03-30

6. Kitos daiktinės teisės : įrašų nėra

7. Juridiniai faktai: įrašų nėra

8. Žymos: įrašų nėra

9. Specialiosios žemės ir miško naudojimo sąlygos:

9.1. XXXV. Kraštovaizdžio draustiniai  
Daiktas: žemės sklypas Nr. 4400-4980-5094, aprašytas p. 2.1.  
Įregistravimo pagrindas: 2018-03-19 Nacionalinės žemės tarnybos teritorinio skyriaus  
vedėjo sprendimas Nr. 45SK-314-(14.45.110.)  
Plotas: 0.8651 ha  
Įrašas galioja: Nuo 2018-03-30

- 9.2. **XXXIV. Nacionaliniai ir regioniniai parkai**  
 Daiktas: žemės sklypas Nr. 4400-4980-5094, aprašytas p. 2.1.  
 Įregistravimo pagrindas: 2018-03-19 Nacionalinės žemės tarnybos teritorinio skyriaus  
 vedėjo sprendimas Nr. 45SK-314-(14.45.110.)  
 Plotas: 0.8651 ha  
 Įrašas galioja: Nuo 2018-03-30
- 9.3. **XXVI. Miško naudojimo apribojimai**  
 Daiktas: žemės sklypas Nr. 4400-4980-5094, aprašytas p. 2.1.  
 Įregistravimo pagrindas: 2018-03-19 Nacionalinės žemės tarnybos teritorinio skyriaus  
 vedėjo sprendimas Nr. 45SK-314-(14.45.110.)  
 Plotas: 0.8651 ha  
 Įrašas galioja: Nuo 2018-03-30

**10. Daikto registravimas ir kadastro žymos:**

- 10.1. **Suformuotas naujas (daikto registravimas)**  
 Daiktas: žemės sklypas Nr. 4400-4980-5094, aprašytas p. 2.1.  
 Įregistravimo pagrindas: 2017-12-01 Nekilnojamojo daikto kadastro duomenų byla  
 2018-03-19 Nacionalinės žemės tarnybos teritorinio skyriaus  
 vedėjo sprendimas Nr. 45SK-314-(14.45.110.)  
 Įrašas galioja: Nuo 2018-03-30
- 10.2. **Kadastrinius matavimus atliko (kadastro žyma)**  
**GINTARAS PETUCHOVAS**  
 Daiktas: žemės sklypas Nr. 4400-4980-5094, aprašytas p. 2.1.  
 Įregistravimo pagrindas: 2011-06-16 Kvalifikacijos pažymėjimas Nr. 2M-M-1354  
 2017-12-01 Nekilnojamojo daikto kadastro duomenų byla  
 Įrašas galioja: Nuo 2018-03-30

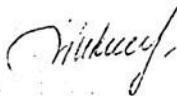
**11. Registro pastabos ir nuorodos: įrašų nėra**

**12. Kita informacija: įrašų nėra**

**13. Informacija apie duomenų sandoriui tikslinimą: įrašų nėra**

2018-03-30 13:18:18

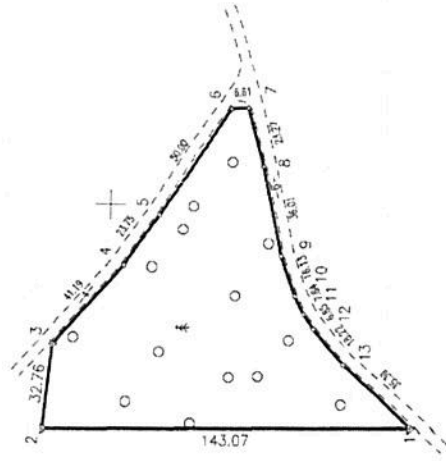

Dokumentą atspausdino Vyresnioji  
 registratorė



KRISTINA  
 LINKEVIČIŪTĖ

# ŽEMĖS SKLYPO PLANAS M 1:2000

## Sklypo plotas 8651 m<sup>2</sup>



Kadastras	vištovė	Padalinė	blokas	sklypas
Žemės sklypo kadastras Nr.	0	6	4	7
	0	0	0	2
	0	1	5	9

Galv. namo Nr.	proj. Nr. 821-9
Kaimas (miestelis)	birniniškų k.
Seniūnija	Pabrėdis
Miestas (rajonas)	Svenčionių
Apskritis	Vilniaus

Gretimybė	Gretimimo žemės sklypo kadastras Nr.	Pastabas
1-2	8647/0002 47	
2-3	8647/0002 120	
3-7		Kelias 4 m. pl.
7-1		Kelias 6 m. pl.

Su pažėblioniais vietovė žemės sklypo riboms, aprašytoms 2017... m. ... 11 ... mėn. 21 d. žemės sklypo pateiktimo, parodymo, akto, ir susistatų pėlu sutinku žemės atvirkimas (naudotojas) **LIETUVOS RESPUBLIKA**.  
 Vyriausybės kanceliarija  
 Danutė Kazakauskienė  
 (veid. parašas) (data) 2018-03-08

Nacionalinės žemės tarnybos prie Žemės ūkio ministerijos (LTSB) ...  
 .Svenčionių apskrityje, sklypas ...  
 Pabrėdis ...  
 Suderinia: ...  
 (Paraf. parašas) (data) 2018-03-08

**Geokada**  
 LICENCIJOS NR. G-875(666)

Parafas	Prisėsus	Words pavardė	Data
DEKTORELIUS PAV. VIKDYTOJAS	<i>[Signature]</i>	RAMONAS KUDZMA	2017-12-01
		GINTARAS PETUCHOVAS	2017-12-01

6:01000  
 009009

SKLYPO RIBOS PAŽYMĖTOS  
 /KADASTRO ŽEMELAPYJE  
 VI REGISTRŲ CENTRO VILNIAUS FILIALAS  
 pareigos *[Signature]* v. parašas  
 Sigitas Bakšys







## NEKILNOJAMOJO TURTO REGISTRO CENTRINIO DUOMENŲ BANKO IŠRAŠAS

2018-04-03 15:17:51

**1. Nekilnojamojo turto registre įregistruotas turtas:**

Registro Nr.: 44/2223866  
Registro tipas: Žemės sklypas  
Sudarymo data: 2018-04-03  
Švenčionių r. sav., Pabradės sen., Purviniškių k.  
Registro tvarkytojas: Valstybės įmonės Registrų centro Vilniaus filialas

**2. Nekilnojamieji daiktai:**

2.1. Žemės sklypas  
Švenčionių r. sav., Pabradės sen., Purviniškių k.  
Unikalus daikto numeris: 4400-4983-2959  
Žemės sklypo kadastro numeris ir kadastro  
vietovės pavadinimas: 8647/0002:161 Padubingės k.v.  
Daikto pagrindinė naudojimo paskirtis: Miškų ūkio  
Žemės sklypo naudojimo būdas: Apsauginių miškų sklypai  
Žemės sklypo plotas: 2.7073 ha  
Miško žemės plotas: 2.7073 ha  
Matavimų tipas: Žemės sklypas suformuotas atliekant kadastrinius matavimus  
Indeksuota žemės sklypo vertė: 5741 Eur  
Indeksuota miško vertė: 5741 Eur  
Indeksuota miško medynų vertė: 5160 Eur  
Žemės sklypo vertė: 1438 Eur  
Miško žemės ir medynų vertė: 1438 Eur  
Miško medynų vertė: 1075 Eur  
Vidutinė rinkos vertė: 6290 Eur  
Vidutinės rinkos vertės nustatymo data: 2017-12-08  
Vidutinės rinkos vertės nustatymo būdas: Masinis vertinimas  
Kadastro duomenų nustatymo data: 2017-11-21

**3. Daikto priklausiniai iš kito registro: įrašų nėra****4. Nuosavybė:**

4.1. Nuosavybės teisė  
Savininkas: LIETUVOS RESPUBLIKA, a.k. 111105555  
Daiktas: žemės sklypas Nr. 4400-4983-2959, aprašytas p. 2.1.  
[registravimo pagrindas: 2018-03-19 Nacionalinės žemės tarnybos teritorinio skyriaus  
vedėjo sprendimas Nr. 45SK-320-(14.45.110.)  
Įrašas galioja: Nuo 2018-04-03

**5. Valstybės ir savivaldybių žemės patikėjimo teisė:**

5.1. Valstybinės žemės patikėjimo teisė  
Patikėtinis: Nacionalinė žemės tarnyba prie Žemės ūkio ministerijos, a.k.  
188704927  
Daiktas: žemės sklypas Nr. 4400-4983-2959, aprašytas p. 2.1.  
[registravimo pagrindas: 2018-03-19 Nacionalinės žemės tarnybos teritorinio skyriaus  
vedėjo sprendimas Nr. 45SK-320-(14.45.110.)  
Įrašas galioja: Nuo 2018-04-03

**6. Kitos daiktinės teisės : įrašų nėra****7. Juridiniai faktai: įrašų nėra****8. Žymos: įrašų nėra****9. Specialiosios žemės ir miško naudojimo sąlygos:**

9.1. XXIX. Paviršinio vandens telkinų pakrantės apsaugos juostos  
Daiktas: žemės sklypas Nr. 4400-4983-2959, aprašytas p. 2.1.  
[registravimo pagrindas: 2018-03-19 Nacionalinės žemės tarnybos teritorinio skyriaus  
vedėjo sprendimas Nr. 45SK-320-(14.45.110.)  
Plotas: 0.3188 ha  
Įrašas galioja: Nuo 2018-04-03

- 9.2. **XXIX. Paviršinio vandens telkinių apsaugos zonos**  
 Daiktas: žemės sklypas Nr. 4400-4983-2959, aprašytas p. 2.1.  
 Įregistravimo pagrindas: 2018-03-19 Nacionalinės žemės tarnybos teritorinio skyriaus vedėjo sprendimas Nr. 45SK-320-(14.45.110.)  
 Plotas: 0.3188 ha  
 Įrašas galioja: Nuo 2018-04-03
- 9.3. **XXXIV. Nacionaliniai ir regioniniai parkai**  
 Daiktas: žemės sklypas Nr. 4400-4983-2959, aprašytas p. 2.1.  
 Įregistravimo pagrindas: 2018-03-19 Nacionalinės žemės tarnybos teritorinio skyriaus vedėjo sprendimas Nr. 45SK-320-(14.45.110.)  
 Plotas: 2.7073 ha  
 Įrašas galioja: Nuo 2018-04-03
- 9.4. **XXVI. Miško naudojimo apribojimai**  
 Daiktas: žemės sklypas Nr. 4400-4983-2959, aprašytas p. 2.1.  
 Įregistravimo pagrindas: 2018-03-19 Nacionalinės žemės tarnybos teritorinio skyriaus vedėjo sprendimas Nr. 45SK-320-(14.45.110.)  
 Plotas: 2.7073 ha  
 Įrašas galioja: Nuo 2018-04-03

**10. Daikto registravimas ir kadastro žymos:**

- 10.1. **Suformuotas naujas (daikto registravimas)**  
 Daiktas: žemės sklypas Nr. 4400-4983-2959, aprašytas p. 2.1.  
 Įregistravimo pagrindas: 2017-12-01 Nekilnojamojo daikto kadastro duomenų byla 2018-03-19 Nacionalinės žemės tarnybos teritorinio skyriaus vedėjo sprendimas Nr. 45SK-320-(14.45.110.)  
 Įrašas galioja: Nuo 2018-04-03
- 10.2. **Kadastrinius matavimus atliko (kadastro žyma)**  
**GINTARAS PETUCHOVAS**  
 Daiktas: žemės sklypas Nr. 4400-4983-2959, aprašytas p. 2.1.  
 Įregistravimo pagrindas: 2011-06-16 Kvalifikacijos pažymėjimas Nr. 2M-M-1354  
 2017-12-01 Nekilnojamojo daikto kadastro duomenų byla  
 Įrašas galioja: Nuo 2018-04-03

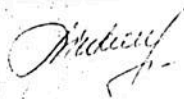
11. Registro pastabos ir nuorodos: įrašų nėra

12. Kita informacija: įrašų nėra

13. Informacija apie duomenų sandoriui tikslinimą: įrašų nėra

2018-04-03 15:17:51

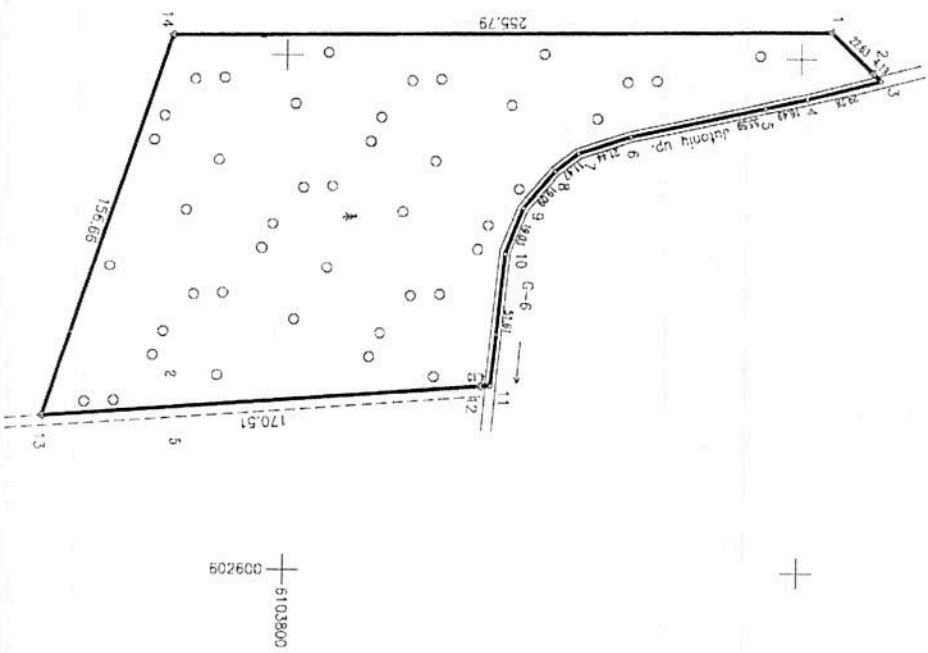
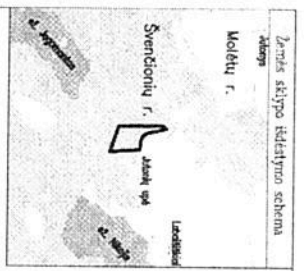
Dokumentą atspausdino Vyresnioji  
 registratorė



KRISTINA  
 LINKEVIČIŪTĖ

# ZEMĒS SKIŅPO PLĀNĀS M 1:2000

## Skļypo plotas 27073 m<sup>2</sup>



SKIŅPO RĪBOS PAŽĪMĒTOS  
KADASTRO ZEMĒLĀPVĀJ  
Vīreņņis kadiķu/ REGISTRŪ CENTRO Vīlāņis filiālis  
spociālists  
Sīgītas Bīdīņņis

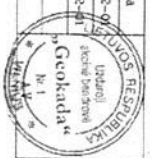
Kadastro:	viēlōņņ	Padzēņņē	Mīlōņņ	skļypo
Zemēs skļypo kadastro Nr.		8 6 4 7 0 0 1 2 0 1 6 1		
Galv. namo Nr.	proj. Nr. 821-6			
Kalīņņ (mīēlētāļņ)	Purīēdīņņ k.			
Senūņņā	Paņēdē			
Mīēlētā (ņāņņāņ)	Sventiņoniu			
Iņēkrtīē	Vīlāņis			
Gredlīņņē	Gredlīņņo zemēs skļypo kadastro Nr.	Pašlōņņ		
1-11		Valdīņņē zemē		
11-13	9647/0002-14			
13-14	9647/0002-120			
14-1	9647/0002-53			

Su paņēnkļōņņomā vīēlōņņē zemēs skļypo rībomā, aprādīļōņņā . . . 2017. . . m.  
.. II. . . māņā 21 d. zemēs skļypo pāņēdīēņņō- pāņēdīēņņō ākļā, īē nāņņāļņā pīēdā sūņņēk.  
Zemēs sārīņņēk (nāņēdīēļņņē). Vīēlōņņē pāņēdīēņņō Dāņņā Kāņņē, Sīēdā, Vīēlōņņē pāņēdīēņņō  
LĒTŪVOS RĒSPŪBLĪKĀ. Dāņņā Kāņņē, Sīēdā, Vīēlōņņē pāņēdīēņņō  
(nāņņā, pāņēdīēņņō) . . . . . (nāņņā) . . . . . (nāņņā)

Nāņņōņāļņāņņā zemē, lāņņāņņōņņā pāņēdīēņņō uķōņņāņņāņņō  
Sventiņoniu vīēlōņņē skļypo  
Pāņēkrtīē . . . . . 2018-03-08  
Sūdērtīē . . . . .  
(nāņņā, pāņēdīēņņō) (nāņņā, pāņēdīēņņō) (nāņņā, pāņēdīēņņō)  
Sventiņoniu  
Sīēdā



Parīēkļāņņ	Parīēkļāņņ	Kāņņē, pāņēdīēņņō	LĒCĒņņĀKĻOS NR.G-675(666)	Dāņā
ZĒKRTĻĀJĀJIS-PĀV.	Blāņņāņņ	RĀNDŪņņĀS KUDZĪKĀ		2017-12-04
VĀNDĻĻĀJĀS	Blāņņāņņ	ĢĪNTĀRĀS PĒTĻĻĀJĀS		2017-12-04
				2017-12-04







NEKILNOJAMOJO TURTO REGISTRO CENTRINIO DUOMENŲ BANKO IŠRAŠAS

2018-04-03 16:08:23

1. Nekilnojamojo turto registre įregistruotas turtas:

Registro Nr.: 44/2223880  
Registro tipas: Žemės sklypas  
Sudarymo data: 2018-04-03  
Švenčionių r. sav., Pabradės sen., Purviniškių k.  
Registro tvarkytojas: Valstybės įmonės Registrų centro Vilniaus filialas

2. Nekilnojamieji daiktai:

2.1. Žemės sklypas  
Švenčionių r. sav., Pabradės sen., Purviniškių k.  
Unikalus daikto numeris: 4400-4983-4042  
Žemės sklypo kadastro numeris ir kadastro  
vietovės pavadinimas: 8647/0002:162 Padubingės k.v.  
Daikto pagrindinė naudojimo paskirtis: Miškų ūkio  
Žemės sklypo naudojimo būdas: Apsauginių miškų sklypai  
Žemės sklypo plotas: 3.1299 ha  
Miško žemės plotas: 3.1299 ha  
Žemės ūkio naudmenų našumo balas: 26.0  
Matavimų tipas: Žemės sklypas suformuotas atliekant kadastrinius matavimus  
Indeksuota žemės sklypo vertė: 4478 Eur  
Indeksuota miško vertė: 4478 Eur  
Indeksuota miško medynų vertė: 3811 Eur  
Žemės sklypo vertė: 1211 Eur  
Miško žemės ir medynų vertė: 1211 Eur  
Miško medynų vertė: 794 Eur  
Vidutinė rinkos vertė: 5111 Eur  
Vidutinės rinkos vertės nustatymo data: 2017-12-08  
Vidutinės rinkos vertės nustatymo būdas: Masinis vertinimas  
Kadastro duomenų nustatymo data: 2017-11-21

3. Daikto priklausiniai iš kito registro: įrašų nėra

4. Nuosavybė:

4.1. Nuosavybės teisė  
Savininkas: LIETUVOS RESPUBLIKA, a.k. 111105555  
Daiktas: žemės sklypas Nr. 4400-4983-4042, aprašytas p. 2.1.  
Įregistravimo pagrindas: 2018-03-19 Nacionalinės žemės tarnybos teritorinio skyriaus  
vedėjo sprendimas Nr. 45SK-321-(14.45.110.)  
Įrašas galioja: Nuo 2018-04-03

5. Valstybės ir savivaldybių žemės patikėjimo teisė:

5.1. Valstybinės žemės patikėjimo teisė  
Patikėtinis: Nacionalinė žemės tarnyba prie Žemės ūkio ministerijos, a.k.  
188704927  
Daiktas: žemės sklypas Nr. 4400-4983-4042, aprašytas p. 2.1.  
Įregistravimo pagrindas: 2018-03-19 Nacionalinės žemės tarnybos teritorinio skyriaus  
vedėjo sprendimas Nr. 45SK-321-(14.45.110.)  
Įrašas galioja: Nuo 2018-04-03

6. Kitos daiktinės teisės : įrašų nėra

7. Juridiniai faktai: įrašų nėra

8. Žymos: įrašų nėra

9. Specialiosios žemės ir miško naudojimo sąlygos:

9.1. XXXIV. Nacionaliniai ir regioniniai parkai  
Daiktas: žemės sklypas Nr. 4400-4983-4042, aprašytas p. 2.1.  
Įregistravimo pagrindas: 2018-03-19 Nacionalinės žemės tarnybos teritorinio skyriaus  
vedėjo sprendimas Nr. 45SK-321-(14.45.110.)  
Plotas: 3.1299 ha  
Įrašas galioja: Nuo 2018-04-03

9.2.

**XXVI. Miško naudojimo apribojimai**  
Daiktas: žemės sklypas Nr. 4400-4983-4042, aprašytas p. 2.1.  
[registravimo pagrindas: 2018-03-19 Nacionalinės žemės tarnybos teritorinio skyriaus  
vedėjo sprendimas Nr. 45SK-321-(14.45.110.)  
Plotas: 3.1299 ha  
[rašas galioja: Nuo 2018-04-03

**10. Daikto registravimas ir kadastro žymos:**

10.1.

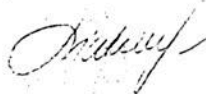
**Suformuotas naujas (daikto registravimas)**  
Daiktas: žemės sklypas Nr. 4400-4983-4042, aprašytas p. 2.1.  
[registravimo pagrindas: 2017-12-01 Nekilnojamojo daikto kadastro duomenų byla  
2018-03-19 Nacionalinės žemės tarnybos teritorinio skyriaus  
vedėjo sprendimas Nr. 45SK-321-(14.45.110.)  
[rašas galioja: Nuo 2018-04-03

10.2.

**Kadastrinius matavimus atliko (kadastro žyma)**  
**GINTARAS PETUCHOVAS**  
Daiktas: žemės sklypas Nr. 4400-4983-4042, aprašytas p. 2.1.  
[registravimo pagrindas: 2011-06-16 Kvalifikacijos pažymėjimas Nr. 2M-M-1354  
2017-12-01 Nekilnojamojo daikto kadastro duomenų byla  
[rašas galioja: Nuo 2018-04-03

**11. Registro pastabos ir nuorodos: [rašų nėra****12. Kita informacija: [rašų nėra****13. Informacija apie duomenų sandoriui tikslinimą: [rašų nėra**

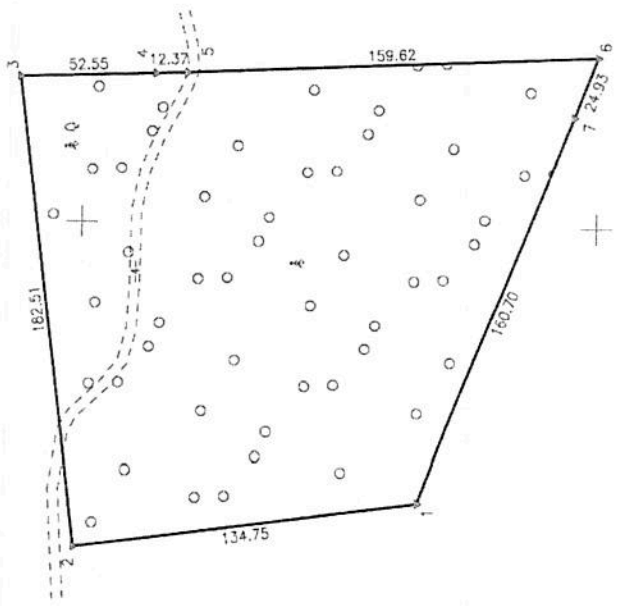
2018-04-03 16:08:23

Dokumentą atspausdino Vyresnioji  
registratorėKRISTINA  
LINKEVIČIŪTĖ

# ŽEMĖS SKIYPO PLANAS M 1:2000

## Sklypo plotas 31299 m<sup>2</sup>

Žemės sklypo išdėstymo schema  
Moldtū r.  
Svenčionių r.



610.3800  
602000

Kadastras:	vietaivė	Padalinys	blokas	sklypas
	Žemės sklypo kadastro Nr.	0 0 4 7 0 0 0 2 0 1 6 2		

Gatvės namo Nr.	proj. Nr. 621-5
Kaimas (miestas)	Purminskų k.
Scidūnija	Pabrastės
Miestas (rajonas)	Svenčionių
Apskritys	Vilniaus

Gretimybė	Gretimoms žemės sklypo kadastro Nr.	Pašabos
1-2	8647/0002-58	
2-3	8647/0002-52	
3-4	8647/0002-55	
4-6	8647/0002-54	
6-1	8647/0002-120	

Su pažanklinomis vietovėse žemės ribomis, aprašytais... 2017... m.  
... 11... mėn. 21 d. žemės sklypo pažanklinimo-pardavimo akte, ir nustatytu plotu sutikau žemės savininkas (naudotojas) Vyriausybės žemės sklypą, esantį adresu: VILNIAUS RESPUBLIKA, Dauguvos k. 12, 12301, Vilniaus m. savivaldybės teritorijoje. (parašas) (data) 2017-12-13

Nacionalinės žemės tarnybos prie Žemės ūkio ministro, Sveicionių žemės ūkio sklypas  
Paltėris: Antanas Koršėlovas  
Suderininkas: (parašas) (data) 2018-03-08

2018-03-08 Nr. 2  
**Geokada**  
LICENCIJOS NR. G-675(666)

Pareigos	Įkvėpėjas	Vertėjas, pareigė	Data
DIREKTORIAUS PAV. VYKDYTOJAS		RAMONAS KUDZMA	2017-12-08
		GINTARAS PETUCHOVALS	2017-12-08

Geokada  
Lietuvos Respublika  
Užsienio reikalų ministerija  
Sveicionių žemės ūkio departamentas





## NEKILNOJAMOJO TURTO REGISTRO CENTRINIO DUOMENŲ BANKO IŠRAŠAS

2018-04-03 16:05:25

**1. Nekilnojamojo turto registre įregistruotas turtas:**

Registro Nr.: 44/2223928

Registro tipas: Žemės sklypas

Sudarymo data: 2018-04-03

Švenčionių r. sav., Pabradės sen., Purviniškių k.

Registro tvarkytojas: Valstybės įmonės Registrų centro Vilniaus filialas

**2. Nekilnojamieji daiktai:**

2.1.

Žemės sklypas

Švenčionių r. sav., Pabradės sen., Purviniškių k.

Unikalus daikto numeris: 4400-4983-9872

Žemės sklypo kadastro numeris ir kadastro

vietovės pavadinimas: 8647/0002:163 Padubingės k.v.

Daikto pagrindinė naudojimo paskirtis: Miškų ūkio

Žemės sklypo naudojimo būdas: Apsauginių miškų sklypai

Žemės sklypo plotas: 1.2732 ha

Miško žemės plotas: 1.0966 ha

Kelių plotas: 0.0539 ha

Kitos žemės plotas: 0.1227 ha

Žemės ūkio naudmenų našumo balas: 26.0

Matavimų tipas: Žemės sklypas suformuotas atliekant kadastrinius matavimus

Indeksuota žemės sklypo vertė: 253 Eur

Indeksuota miško vertė: 253 Eur

Žemės sklypo vertė: 158 Eur

Miško žemės ir medynų vertė: 158 Eur

Vidutinė rinkos vertė: 752 Eur

Vidutinės rinkos vertės nustatymo data: 2017-12-08

Vidutinės rinkos vertės nustatymo būdas: Masinis vertinimas

Kadastro duomenų nustatymo data: 2017-11-21

**3. Daikto pr klausiniai iš kito registro: įrašų nėra****4. Nuosavybė:**

4.1.

Nuosavybės teisė

Savininkas: LIETUVOS RESPUBLIKA, a.k. 111105555

Daiktas: žemės sklypas Nr. 4400-4983-9872, aprašytas p. 2.1.

Įregistravimo pagrindas: 2018-03-19 Nacionalinės žemės tarnybos teritorinio skyriaus vedėjo sprendimas Nr. 45SK-316-(14.45.110.)

Įrašas galioja: Nuo 2018-04-03

**5. Valstybės ir savivaldybių žemės patikėjimo teisė:**

5.1.

Valstybinės žemės patikėjimo teisė

Patikėtinis: Nacionalinė žemės tarnyba prie Žemės ūkio ministerijos, a.k. 188704927

Daiktas: žemės sklypas Nr. 4400-4983-9872, aprašytas p. 2.1.

Įregistravimo pagrindas: 2018-03-19 Nacionalinės žemės tarnybos teritorinio skyriaus vedėjo sprendimas Nr. 45SK-316-(14.45.110.)

Įrašas galioja: Nuo 2018-04-03

**6. Kitos daiktinės teisės : įrašų nėra****7. Juridiniai faktai: įrašų nėra****8. Žymos: įrašų nėra****9. Specialiosios žemės ir miško naudojimo sąlygos:**

9.1.

XXXIII. Rekreacinės teritorijos

Daiktas: žemės sklypas Nr. 4400-4983-9872, aprašytas p. 2.1.

Įregistravimo pagrindas: 2018-03-19 Nacionalinės žemės tarnybos teritorinio skyriaus vedėjo sprendimas Nr. 45SK-316-(14.45.110.)

Plotas: 1.2732 ha

Įrašas galioja: Nuo 2018-04-03

- 9.2. **XXVII. Saugotini želdiniai (medžiai ir krūmai), augantys ne miškų ūkio paskirties žemėje**  
 Daiktas: žemės sklypas Nr. 4400-4983-9872, aprašytas p. 2.1.  
 [registravimo pagrindas: 2018-03-19 Nacionalinės žemės tarnybos teritorinio skyriaus vedėjo sprendimas Nr. 45SK-316-(14.45.110.)  
 Plotas: 0.1227 ha  
 [rašas galioja: Nuo 2018-04-03
- 9.3. **XXXIV. Nacionaliniai ir regioniniai parkai**  
 Daiktas: žemės sklypas Nr. 4400-4983-9872, aprašytas p. 2.1.  
 [registravimo pagrindas: 2018-03-19 Nacionalinės žemės tarnybos teritorinio skyriaus vedėjo sprendimas Nr. 45SK-316-(14.45.110.)  
 Plotas: 1.2732 ha  
 [rašas galioja: Nuo 2018-04-03
- 9.4. **XXVI. Miško naudojimo apribojimai**  
 Daiktas: žemės sklypas Nr. 4400-4983-9872, aprašytas p. 2.1.  
 [registravimo pagrindas: 2018-03-19 Nacionalinės žemės tarnybos teritorinio skyriaus vedėjo sprendimas Nr. 45SK-316-(14.45.110.)  
 Plotas: 1.0966 ha  
 [rašas galioja: Nuo 2018-04-03
- 9.5. **VI. Elektros linijų apsaugos zonos**  
 Daiktas: žemės sklypas Nr. 4400-4983-9872, aprašytas p. 2.1.  
 [registravimo pagrindas: 2018-03-19 Nacionalinės žemės tarnybos teritorinio skyriaus vedėjo sprendimas Nr. 45SK-316-(14.45.110.)  
 Plotas: 0.0434 ha  
 [rašas galioja: Nuo 2018-04-03
- 9.6. **II. Kelių apsaugos zonos**  
 Daiktas: žemės sklypas Nr. 4400-4983-9872, aprašytas p. 2.1.  
 [registravimo pagrindas: 2018-03-19 Nacionalinės žemės tarnybos teritorinio skyriaus vedėjo sprendimas Nr. 45SK-316-(14.45.110.)  
 Plotas: 0.0776 ha  
 [rašas galioja: Nuo 2018-04-03

**10. Daikto registravimas ir kadastro žymos:**

10.1.

**Kadastrinius matavimus atliko (kadastro žyma)**  
**GINTARAS PETUCHOVAS**  
 Daiktas: žemės sklypas Nr. 4400-4983-9872, aprašytas p. 2.1.  
 [registravimo pagrindas: 2011-06-16 Kvalifikacijos pažymėjimas Nr. 2M-M-1354  
 2017-12-01 Nekilnojamojo daikto kadastro duomenų byla  
 [rašas galioja: Nuo 2018-04-03

10.2.

**Suformuotas naujas (daikto registravimas)**  
 Daiktas: žemės sklypas Nr. 4400-4983-9872, aprašytas p. 2.1.  
 [registravimo pagrindas: 2017-12-01 Nekilnojamojo daikto kadastro duomenų byla  
 2018-03-19 Nacionalinės žemės tarnybos teritorinio skyriaus vedėjo sprendimas Nr. 45SK-316-(14.45.110.)  
 [rašas galioja: Nuo 2018-04-03

**11. Registro pastabos ir nuorodos: įrašų nėra**

**12. Kita informacija: įrašų nėra**

**13. Informacija apie duomenų sandoriui tikslinimą: įrašų nėra**

2018-04-03 16:05:25

Dokumentą atspausdino Vyresnioji  
 registratorė

KRISTINA  
 LINKEVIČIŪTĖ

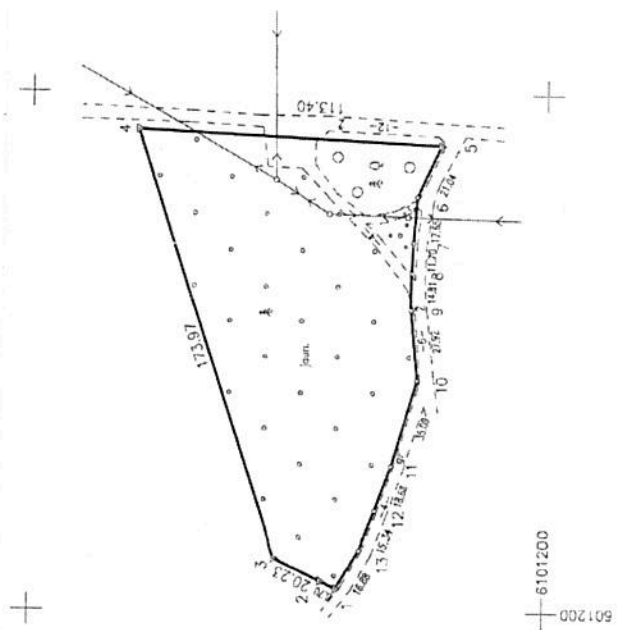
# ŽEMĖS SKLYPO PLANAS M 1:2000

## Sklypo plotas 12732 m<sup>2</sup>

Kadastras:	nešuvė	Peduklėnėgės	blokas	sklypas
	Žemės sklypo kadastras Nr.	8 6 4 7 0 0 0 2 0 1 6 3		

Gatvė, namo Nr.	proj. Nr. 821-10
Namavietė (savivaldybė)	Purviškio k.
Savivaldybė	Pakruojis
Miestas (rajonas)	Sveičionių
Apkritis	Vilniaus

Gretimybė	Gretimio žemės sklypo kadastras Nr.	Pastabos
1-2		Vaistytinė žemė
2-4	5647/0002/120	
4-5		Kelias 12 m. pl.
5-10		Kelias 6 m. pl.
10-1		Kelias 4 m. pl.



Su patvirtintomis vietoje žemės sklypo ribomis aprašytomis 2017 m. 11 mėn. 21 d. žemės sklypo patvirtinimo-patvirtymo akto, ir nustatyti plotu sutinku: Žemės savininkas (savininkas):

**LIETUVOS RESPUBLIKA** (savininkas) (turtas) . . . . . (turtas)

2018-03-08

Nacionalinės žemės ūkio tarnybos prie žemės ūkio ministro  
Sveičionių . . . VI 800 sklypas

Patikrinęs: . . . . . Artūras Xčirošius  
Suderintis: . . . . . (turtas)

SKLYPO RIBŲ PAŽYMĖTOS  
KADASTRO ŽEMĖLAPYJE

Vyresnysis kadastrų registrų centro Vilniaus filialas  
specialistas  
Sigitas Buišys

**Geokada**

LICENCIJOS NR.G-675(866)

Fotografavimas	Paraiškos	Ypatumai, paraiškos	Data
DREKTOREIUS PIV	PARAIŠKŲ	PAKŪNAS KUDŽA	2017-12-01
VYRDYTOJAS	PARAIŠKŲ	CINTARAS PETUCHOVAS	2017-12-01

Geokada





NEKILNOJAMOJO TURTO REGISTRO CENTRINIO DUOMENŲ BANKO IŠRAŠAS

2018-04-03 16:02:12

1. Nekilnojamojo turto registre įregistruotas turtas:

Registro Nr.: 44/2223936  
Registro tipas: Žemės sklypas  
Sudarymo data: 2018-04-03  
Švenčionių r. sav., Pabradės sen., Purviniškių k.  
Registro tvarkytojas: Valstybės įmonės Registrų centro Vilniaus filialas

2. Nekilnojamieji daiktai:

2.1. Žemės sklypas  
Švenčionių r. sav., Pabradės sen., Purviniškių k.  
Unikalus daikto numeris: 4400-4983-9983  
Žemės sklypo kadastro numeris ir kadastro  
vietovės pavadinimas: 8647/0002:164 Padubingės k.v.  
Daikto pagrindinė naudojimo paskirtis: Miškų ūkio  
Žemės sklypo naudojimo būdas: Apsauginių miškų sklypai  
Žemės sklypo plotas: 4.3155 ha  
Miško žemės plotas: 4.3155 ha  
Žemės ūkio naudmenų našumo balas: 26.0  
Matavimų tipas: Žemės sklypas suformuotas atliekant kadastrinius matavimus  
Indeksuota žemės sklypo vertė: 8941 Eur  
Indeksuota miško vertė: 8941 Eur  
Indeksuota miško medynų vertė: 8006 Eur  
Žemės sklypo vertė: 2252 Eur  
Miško žemės ir medynų vertė: 2252 Eur  
Miško medynų vertė: 1668 Eur  
Vidutinė rinkos vertė: 9766 Eur  
Vidutinės rinkos vertės nustatymo data: 2017-12-08  
Vidutinės rinkos vertės nustatymo būdas: Masinis vertinimas  
Kadastro duomenų nustatymo data: 2017-11-21

3. Daikto priklausiniai iš kito registro: įrašų nėra

4. Nuosavybė:

4.1. Nuosavybės teisė  
Savininkas: LIETUVOS RESPUBLIKA, a.k. 111105555  
Daiktas: žemės sklypas Nr. 4400-4983-9983, aprašytas p. 2.1.  
Įregistravimo pagrindas: 2018-03-19 Nacionalinės žemės tarnybos teritorinio skyriaus  
vedėjo sprendimas Nr. 45SK-322-(14.45.110.)  
Įrašas galioja: Nuo 2018-04-03

5. Valstybės ir savivaldybių žemės patikėjimo teisė:

5.1. Valstybinės žemės patikėjimo teisė  
Patikėtinis: Nacionalinė žemės tarnyba prie Žemės ūkio ministerijos, a.k.  
188704927  
Daiktas: žemės sklypas Nr. 4400-4983-9983, aprašytas p. 2.1.  
Įregistravimo pagrindas: 2018-03-19 Nacionalinės žemės tarnybos teritorinio skyriaus  
vedėjo sprendimas Nr. 45SK-322-(14.45.110.)  
Įrašas galioja: Nuo 2018-04-03

6. Kitos daiktinės teisės : įrašų nėra

7. Juridiniai faktai: įrašų nėra

8. Žymos: įrašų nėra

9. Specialiosios žemės ir miško naudojimo sąlygos:

9.1. XXXIV. Nacionaliniai ir regioniniai parkai  
Daiktas: žemės sklypas Nr. 4400-4983-9983, aprašytas p. 2.1.  
Įregistravimo pagrindas: 2018-03-19 Nacionalinės žemės tarnybos teritorinio skyriaus  
vedėjo sprendimas Nr. 45SK-322-(14.45.110.)  
Plotas: 4.3155 ha  
Įrašas galioja: Nuo 2018-04-03

- 9.2. **XXVI. Miško naudojimo apribojimai**  
Daiktas: žemės sklypas Nr. 4400-4983-9983, aprašytas p. 2.1.  
[registravimo pagrindas: 2018-03-19 Nacionalinės žemės tarnybos teritorinio skyriaus  
vedėjo sprendimas Nr. 45SK-322-(14.45.110.)  
Plotas: 4.3155 ha  
[rašas galioja: Nuo 2018-04-03

**10. Daikto registravimas ir kadastro žymos:**

- 10.1. **Suformuotas naujas (daikto registravimas)**  
Daiktas: žemės sklypas Nr. 4400-4983-9983, aprašytas p. 2.1.  
[registravimo pagrindas: 2017-12-01 Nekilnojamojo daikto kadastro duomenų byla  
2018-03-19 Nacionalinės žemės tarnybos teritorinio skyriaus  
vedėjo sprendimas Nr. 45SK-322-(14.45.110.)  
[rašas galioja: Nuo 2018-04-03
- 10.2. **Kadastrinius matavimus atliko (kadastro žyma)**  
**GINTARAS PETUCHOVAS**  
Daiktas: žemės sklypas Nr. 4400-4983-9983, aprašytas p. 2.1.  
[registravimo pagrindas: 2011-06-16 Kvalifikacijos pažymėjimas Nr. 2M-M-1354  
2017-12-01 Nekilnojamojo daikto kadastro duomenų byla  
[rašas galioja: Nuo 2018-04-03

**11. Registro pastabos ir nuorodos:** įrašų nėra

**12. Kita informacija:** įrašų nėra

**13. Informacija apie duomenų sandoriui tikslinimą:** įrašų nėra

2018-04-03 16:02:12

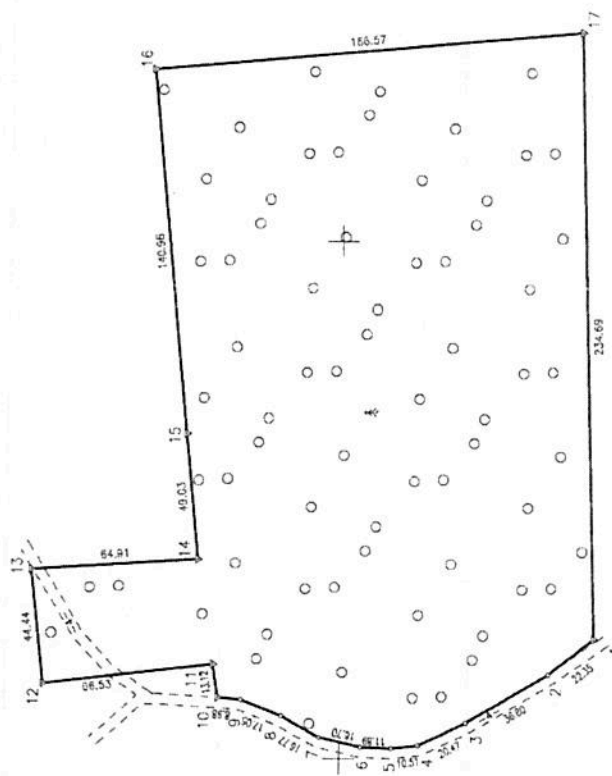
Dokumentą atspausdino Vyresnioji  
registratorė



KRISTINA  
LINKEVIČIŪTĖ

# ŽEMĖS SKLYPO PLANAS M 1:2000

Sklypo plotas 43155 m<sup>2</sup>



Kadastras:	vietai	Padalinė	blokas	sklypas
	Žemės sklypo kadastro Nr.	B 6 4 7 0 0 0 2	0 1	0 1 4

Galvė, namo Nr.	proj. Nr. B21-3
Kaimas (miestelis)	Purviškių k.
Seniūnija	Pabrailės
Miestas (rajonas)	Svenčionių
Apkritis	Vilniaus

Greitlybė	Greitimo žemės sklypo kadastro Nr.	Pastatas
1-10		Kelias (4 m. pl.)
10-12	8647/0002.7	
12-13	8647/0002.51	
13-15	8647/0002.66	
15-16	8647/0002.2	
16-17	8647/0002.63	
17-1	8647/0002.120	

Su patvirtintomis vietoje žemės sklypo ribomis, aprašytoms, 2017... m. 11... mėn. 21 d. žemės sklypo patvirtinimo parodymų šioje ir nustatytu paku sudėtyje: Žemės savininkas (naudotojas):

**LIETUVOS RESPUBLIKA**  
 Vyriausybė  
 Darius Kazlauskas (parašas)  
 (tas)

Nacionalinės žemės tarnybos prie Žemės ūkio ministerijos  
 . Sverčiųjų skyrius  
 Patalpiniai: Antanas Korkilovas  
 Soderiniai: (parašas) (tas)

2018-03-08

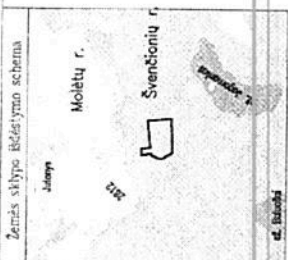
**Geokada**

LICENCIJOS NR.G-675(666)

Partijos: (parašas) Vardas, pavardė: RAMONAS KUDZMA  
 INŽINIERIAUS JAV. (parašas)  
 VYKDYTOJAS: CINTARAS PETUCHOVAS

Dala: 2017-12-31  
 2017-12-31

LIETUVOS RESPUBLIKA  
 (tas)  
 Geokada  
 Nr. 1



5163600  
 601400

SKLYPO RIBOS PAŽYMĖTOS  
 KADASTRO ŽEMĖLAPYJE  
 VI REGISTRU CENTRO Vilniaus filialas

Vyresnysis kadastro specialistas: (parašas)  
 Sigitas Basy





NEKILNOJAMOJO TURTO REGISTRO CENTRINIO DUOMENŲ BANKO IŠRAŠAS

2018-04-04 13:31:00

1. Nekilnojamojo turto registre įregistruotas turtas:

Registro Nr.: 44/2223553  
Registro tipas: Žemės sklypas  
Sudarymo data: 2018-04-04  
Švenčionių r. sav., Pabradės sen., Purviniškių k.  
Registro tvarkytojas: Valstybės įmonės Registrų centro Vilniaus filialas

2. Nekilnojamieji daiktai:

2.1. Žemės sklypas  
Švenčionių r. sav., Pabradės sen., Purviniškių k.  
Unikalus daikto numeris: 4400-4985-0413  
Žemės sklypo kadastro numeris ir kadastro  
vietovės pavadinimas: 8647/0002:165 Padubingės k.v.  
Daikto pagrindinė naudojimo paskirtis: Miškų ūkio  
Žemės sklypo naudojimo būdas: Apsauginių miškų sklypai  
Žemės sklypo plotas: 6.7191 ha  
Miško žemės plotas: 6.7191 ha  
Žemės ūkio naudmenų našumo balas: 26.0  
Matavimų tipas: Žemės sklypas suformuotas atliekant kadastrinius matavimus  
Indeksuota žemės sklypo vertė: 30504 Eur  
Indeksuota miško vertė: 30504 Eur  
Indeksuota miško medynų vertė: 29088 Eur  
Žemės sklypo vertė: 6945 Eur  
Miško žemės ir medynų vertė: 6945 Eur  
Miško medynų vertė: 6060 Eur  
Vidutinė rinkos vertė: 31768 Eur  
Vidutinės rinkos vertės nustatymo data: 2017-12-08  
Vidutinės rinkos vertės nustatymo būdas: Masinis vertinimas  
Kadastro duomenų nustatymo data: 2017-11-21

3. Daikto priklausiniai iš kito registro: įrašų nėra

4. Nuosavybė:

4.1. Nuosavybės teisė  
Savininkas: LIETUVOS RESPUBLIKA, a.k. 111105555  
Daiktas: žemės sklypas Nr. 4400-4985-0413, aprašytas p. 2.1.  
Įregistravimo pagrindas: 2018-03-19 Nacionalinės žemės tarnybos teritorinio skyriaus  
vedėjo sprendimas Nr. 45SK-323-(14.45.110.)  
Įrašas galioja: Nuo 2018-04-04

5. Valstybės ir savivaldybių žemės patikėjimo teisė:

5.1. Valstybinės žemės patikėjimo teisė  
Patikėtinis: Nacionalinė žemės tarnyba prie Žemės ūkio ministerijos, a.k.  
188704927  
Daiktas: žemės sklypas Nr. 4400-4985-0413, aprašytas p. 2.1.  
Įregistravimo pagrindas: 2018-03-19 Nacionalinės žemės tarnybos teritorinio skyriaus  
vedėjo sprendimas Nr. 45SK-323-(14.45.110.)  
Įrašas galioja: Nuo 2018-04-04

6. Kitos daiktinės teisės : įrašų nėra

7. Juridiniai faktai: įrašų nėra

8. Žymos: įrašų nėra

9. Specialiosios žemės ir miško naudojimo sąlygos:

9.1. XXIX. Paviršinio vandens telkinių apsaugos zonos  
Daiktas: žemės sklypas Nr. 4400-4985-0413, aprašytas p. 2.1.  
Įregistravimo pagrindas: 2018-03-19 Nacionalinės žemės tarnybos teritorinio skyriaus  
vedėjo sprendimas Nr. 45SK-323-(14.45.110.)  
Plotas: 1.0325 ha  
Įrašas galioja: Nuo 2018-04-04

- 9.2. **XXXIV. Nacionaliniai ir regioniniai parkai**  
Daiktas: žemės sklypas Nr. 4400-4985-0413, aprašytas p. 2.1.  
[registravimo pagrindas: 2018-03-19 Nacionalinės žemės tarnybos teritorinio skyriaus vedėjo sprendimas Nr. 45SK-323-(14.45.110.)  
Plotas: 6.7191 ha  
[rašas galioja: Nuo 2018-04-04
- 9.3. **XXVI. Miško naudojimo apribojimai**  
Daiktas: žemės sklypas Nr. 4400-4985-0413, aprašytas p. 2.1.  
[registravimo pagrindas: 2018-03-19 Nacionalinės žemės tarnybos teritorinio skyriaus vedėjo sprendimas Nr. 45SK-323-(14.45.110.)  
Plotas: 6.7191 ha  
[rašas galioja: Nuo 2018-04-04

**10. Daikto registravimas ir kadastro žymos:**

- 10.1. **Suformuotas naujas (daikto registravimas)**  
Daiktas: žemės sklypas Nr. 4400-4985-0413, aprašytas p. 2.1.  
[registravimo pagrindas: 2017-12-01 Nekilnojamojo daikto kadastro duomenų byla  
2018-03-19 Nacionalinės žemės tarnybos teritorinio skyriaus vedėjo sprendimas Nr. 45SK-323-(14.45.110.)  
[rašas galioja: Nuo 2018-04-04
- 10.2. **Kadastrinius matavimus atliko (kadastro žyma)**  
**GINTARAS PETUCHOVAS**  
Daiktas: žemės sklypas Nr. 4400-4985-0413, aprašytas p. 2.1.  
[registravimo pagrindas: 2011-06-16 Kvalifikacijos pažymėjimas Nr. 2M-M-1354  
2017-12-01 Nekilnojamojo daikto kadastro duomenų byla  
[rašas galioja: Nuo 2018-04-04

**11. Registro pastabos ir nuorodos:** įrašų nėra

**12. Kita informacija:** įrašų nėra

**13. Informacija apie duomenų sandoriui tikslinimą:** įrašų nėra

2018-04-04 13:31:00

Dokumentą atspausdino Vyresnioji  
registratorė



KRISTINA  
LINKEVIČIŪTĖ







NEKILNOJAMOJO TURTO REGISTRO CENTRINIO DUOMENŲ BANKO IŠRAŠAS

2018-04-04 13:28:01

1. Nekilnojamojo turto registre įregistruotas turtas:

Registro Nr.: 44/2224378  
Registro tipas: Žemės sklypas  
Sudarymo data: 2018-04-04  
Švenčionių r. sav., Pabradės sen., Purviniškių k.  
Registro tvarkytojas: Valstybės įmonės Registrų centro Vilniaus filialas

2. Nekilnojamieji daiktai:

2.1. Žemės sklypas  
Švenčionių r. sav., Pabradės sen., Purviniškių k.  
Unikalus daikto numeris: 4400-4984-8806  
Žemės sklypo kadastro numeris ir kadastro  
vietovės pavadinimas: 8647/0002:166 Padubingės k.v.  
Daikto pagrindinė naudojimo paskirtis: Miškų ūkio  
Žemės sklypo naudojimo būdas: Apsauginių miškų sklypai  
Žemės sklypo plotas: 2.1577 ha  
Miško žemės plotas: 2.1577 ha  
Žemės ūkio naudmenų našumo balas: 26.0  
Matavimų tipas: Žemės sklypas suformuotas atliekant kadastrinius matavimus  
Indeksuota žemės sklypo vertė: 1941 Eur  
Indeksuota miško vertė: 1941 Eur  
Indeksuota miško medynų vertė: 1507 Eur  
Žemės sklypo vertė: 585 Eur  
Miško žemės ir medynų vertė: 585 Eur  
Miško medynų vertė: 314 Eur  
Vidutinė rinkos vertė: 2418 Eur  
Vidutinės rinkos vertės nustatymo data: 2017-12-08  
Vidutinės rinkos vertės nustatymo būdas: Masinis vertinimas  
Kadastro duomenų nustatymo data: 2017-11-21

3. Daikto priklausiniai iš kito registro: įrašų nėra

4. Nuosavybė:

4.1. Nuosavybės teisė  
Savininkas: LIETUVOS RESPUBLIKA, a.k. 111105555  
Daiktas: žemės sklypas Nr. 4400-4984-8806, aprašytas p. 2.1.  
Įregistravimo pagrindas: 2018-03-19 Nacionalinės žemės tarnybos teritorinio skyriaus  
vedėjo sprendimas Nr. 45SK-313-(14.45.110.)  
Įrašas galioja: Nuo 2018-04-04

5. Valstybės ir savivaldybių žemės patikėjimo teisė:

5.1. Valstybinės žemės patikėjimo teisė  
Patikėtinis: Nacionalinė žemės tarnyba prie Žemės ūkio ministerijos, a.k.  
188704927  
Daiktas: žemės sklypas Nr. 4400-4984-8806, aprašytas p. 2.1.  
Įregistravimo pagrindas: 2018-03-19 Nacionalinės žemės tarnybos teritorinio skyriaus  
vedėjo sprendimas Nr. 45SK-313-(14.45.110.)  
Įrašas galioja: Nuo 2018-04-04

6. Kitos daiktinės teisės : įrašų nėra

7. Juridiniai faktai: įrašų nėra

8. Žymos: įrašų nėra

9. Specialiosios žemės ir miško naudojimo sąlygos:

9.1. XXXIV. Nacionaliniai ir regioniniai parkai  
Daiktas: žemės sklypas Nr. 4400-4984-8806, aprašytas p. 2.1.  
Įregistravimo pagrindas: 2018-03-19 Nacionalinės žemės tarnybos teritorinio skyriaus  
vedėjo sprendimas Nr. 45SK-313-(14.45.110.)  
Plotas: 2.1577 ha  
Įrašas galioja: Nuo 2018-04-04

9.2.

XXVI. Miško naudojimo apribojimai  
Daiktas: žemės sklypas Nr. 4400-4984-8806, aprašytas p. 2.1.  
[registravimo pagrindas: 2018-03-19 Nacionalinės žemės tarnybos teritorinio skyriaus  
vedėjo sprendimas Nr. 45SK-313-(14.45.110.)  
Plotas: 2.1577 ha  
[rašas galioja: Nuo 2018-04-04

10. Daikto registravimas ir kadastro žymos:

10.1.

Suformuotas naujas (daikto registravimas)  
Daiktas: žemės sklypas Nr. 4400-4984-8806, aprašytas p. 2.1.  
[registravimo pagrindas: 2017-12-01 Nekilnojamojo daikto kadastro duomenų byla  
2018-03-19 Nacionalinės žemės tarnybos teritorinio skyriaus  
vedėjo sprendimas Nr. 45SK-313-(14.45.110.)  
[rašas galioja: Nuo 2018-04-04

10.2.

Kadastrinius matavimus atliko (kadastro žyma)  
GINTARAS PETUCHOVAS  
Daiktas: žemės sklypas Nr. 4400-4984-8806, aprašytas p. 2.1.  
[registravimo pagrindas: 2011-06-16 Kvalifikacijos pažymėjimas Nr. 2M-M-1354  
2017-12-01 Nekilnojamojo daikto kadastro duomenų byla  
[rašas galioja: Nuo 2018-04-04


11. Registro pastabos ir nuorodos: įrašų nėra

12. Kita informacija: įrašų nėra

13. Informacija apie duomenų sandoriui tikslinimą: įrašų nėra

2018-04-04 13:28:01

Dokumentą atspausdino Vyresnioji  
registratorė

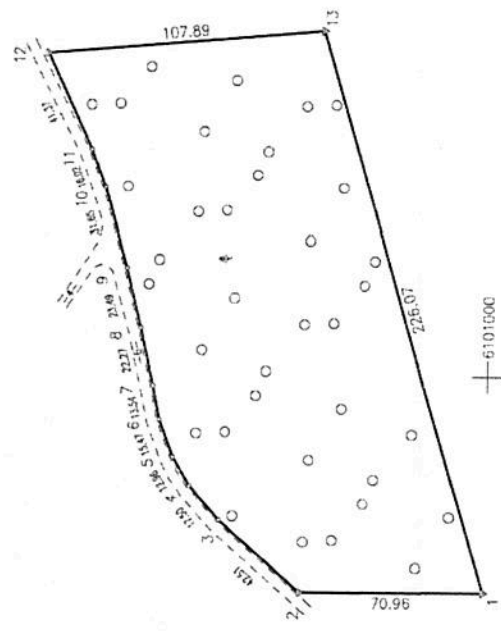


KRISTINA  
LINKEVIČIŪTĖ

# ŽEMĖS SKLYPO PLANAS M 1:2000

Sklypo plotas 21577 m<sup>2</sup>

Plotas



Kadastras:	vietovė	Padalinė	lėkšas	sklypas
	Žemės sklypo kadastro Nr.	B 6 4 7 0 0 0 2 0 1 6 6		

Gatvė, namo Nr.	proj. Nr. 021-9
Namams (nuostatai)	Purinskij k.
Senaunija	Pabrailės
Miestas (rajonas)	Svenčionių
Apibrėžtis	Vilniaus

Gretimybė	Gretimo žemės sklypo kadastro Nr.	Pastabas
1-2	6647/0002.47	
2-12		Kelias (6 m. pl.)
12-13	6647/0002.109	
13-1	6647/0002.48	

Su patenkintomis vietovės žemės sklypo ribomis, aprašydoma ... 2017 ... m.  
 ... 11 ... mėn. 21 d. žemės sklypo patenkintimo patvirtinimo akte, ir nuolatytą plotu stulinku  
 Žemės savininkas (savininkas):  
**LIETUVOS RESPUBLIKA**, Vyriausybės kanceliarija, Darius Kūkaišius (644)

2017-12-13  
 (parašas)

Nacionalinės žemės tarnybos plotis žemės ūkio ministerijos  
 .Svenčionių skyrius  
 Paltirioje Artūras Karalickovas  
 Soderntariai (parašas)  
 2018-03-08  
 (parašas)



SKLYPO RIBOS PAŽYMĖTOS  
 KADASTRO ŽEMELAPYJE  
 VI REGISTRŲ CENTRO VILNIAUS FILIALAS  
 Vyresnysis kadastrinis specialistas: *Sigitas Balys*  
 pareigos: *Sigitas Balys* parašas: *Sigitas Balys* y. parašas: *Sigitas Balys*



LICENCIJOS NR. G-675(666)

Pareigos	Pareigos	Veidas, parašas	Data
DIREKTORIAUS PAV.	<i>Sigitas Balys</i>	RAMUNAS KUDZMA	2017-12-01
VYKDYTOJAS		GINTARAS PETUCHOVAS	2017-12-01







NEKILNOJAMOJO TURTO REGISTRO CENTRINIO DUOMENŲ BANKO IŠRAŠAS

2018-04-04 13:24:39

1. Nekilnojamojo turto registre įregistruotas turtas:

Registro Nr.: 44/2224395  
Registro tipas: Žemės sklypas  
Sudarymo data: 2018-04-04  
Švenčionių r. sav., Pabradės sen., Jankūniškės k.  
Registro tvarkytojas: Valstybės įmonės Registrų centro Vilniaus filialas

2. Nekilnojamieji daiktai:

2.1. Žemės sklypas  
Švenčionių r. sav., Pabradės sen., Jankūniškės k.  
Unikalus daikto numeris: 4400-4984-9969  
Žemės sklypo kadastro numeris ir kadastro  
vietovės pavadinimas: 8647/0002:167 Padubingės k.v.  
Daikto pagrindinė naudojimo paskirtis: Miškų ūkio  
Žemės sklypo naudojimo būdas: Apsauginių miškų sklypai  
Žemės sklypo plotas: 10.8004 ha  
Miško žemės plotas: 10.8004 ha  
Žemės ūkio naudmenų našumo balas: 26.0  
Matavimų tipas: Žemės sklypas suformuotas atliekant kadastrinius matavimus  
Indeksuota žemės sklypo vertė: 50917 Eur  
Indeksuota miško vertė: 50917 Eur  
Indeksuota miško medynų vertė: 48725 Eur  
Žemės sklypo vertė: 11521 Eur  
Miško žemės ir medynų vertė: 11521 Eur  
Miško medynų vertė: 10151 Eur  
Vidutinė rinkos vertė: 52935 Eur  
Vidutinės rinkos vertės nustatymo data: 2017-12-08  
Vidutinės rinkos vertės nustatymo būdas: Masinis vertinimas  
Kadastro duomenų nustatymo data: 2017-11-21

3. Daikto priklausiniai iš kito registro: įrašų nėra

4. Nuosavybė:

4.1. Nuosavybės teisė  
Savininkas: LIETUVOS RESPUBLIKA, a.k. 111105555  
Daiktas: žemės sklypas Nr. 4400-4984-9969, aprašytas p. 2.1.  
Įregistravimo pagrindas: 2018-03-19 Nacionalinės žemės tarnybos teritorinio skyriaus  
vedėjo sprendimas Nr. 45SK-315-(14.45.110.)  
Įrašas galioja: Nuo 2018-04-04

5. Valstybės ir savivaldybių žemės patikėjimo teisė:

5.1. Valstybinės žemės patikėjimo teisė  
Patikėtinis: Nacionalinė žemės tarnyba prie Žemės ūkio ministerijos, a.k.  
188704927  
Daiktas: žemės sklypas Nr. 4400-4984-9969, aprašytas p. 2.1.  
Įregistravimo pagrindas: 2018-03-19 Nacionalinės žemės tarnybos teritorinio skyriaus  
vedėjo sprendimas Nr. 45SK-315-(14.45.110.)  
Įrašas galioja: Nuo 2018-04-04

6. Kitos daiktinės teisės : įrašų nėra

7. Juridiniai faktai: įrašų nėra

8. Žymos: įrašų nėra

9. Specialiosios žemės ir miško naudojimo sąlygos:

9.1. XXIX. Paviršinio vandens telkinių pakrantės apsaugos juostos  
Daiktas: žemės sklypas Nr. 4400-4984-9969, aprašytas p. 2.1.  
Įregistravimo pagrindas: 2018-03-19 Nacionalinės žemės tarnybos teritorinio skyriaus  
vedėjo sprendimas Nr. 45SK-315-(14.45.110.)  
Plotas: 3.6512 ha  
Įrašas galioja: Nuo 2018-04-04

- 9.2. **XXIX. Paviršinio vandens telkinių apsaugos zonos**  
 Daiktas: žemės sklypas Nr. 4400-4984-9969, aprašytas p. 2.1.  
 [registravimo pagrindas: 2018-03-19 Nacionalinės žemės tarnybos teritorinio skyriaus  
 vedėjo sprendimas Nr. 45SK-315-(14.45.110.)  
 Plotas: 10.8004 ha  
 [rašas galioja: Nuo 2018-04-04
- 9.3. **XXXV. Kraštovaizdžio draustiniai**  
 Daiktas: žemės sklypas Nr. 4400-4984-9969, aprašytas p. 2.1.  
 [registravimo pagrindas: 2018-03-19 Nacionalinės žemės tarnybos teritorinio skyriaus  
 vedėjo sprendimas Nr. 45SK-315-(14.45.110.)  
 Plotas: 10.8004 ha  
 [rašas galioja: Nuo 2018-04-04
- 9.4. **XXXIV. Nacionaliniai ir regioniniai parkai**  
 Daiktas: žemės sklypas Nr. 4400-4984-9969, aprašytas p. 2.1.  
 [registravimo pagrindas: 2018-03-19 Nacionalinės žemės tarnybos teritorinio skyriaus  
 vedėjo sprendimas Nr. 45SK-315-(14.45.110.)  
 Plotas: 10.8004 ha  
 [rašas galioja: Nuo 2018-04-04
- 9.5. **XXVI. Miško naudojimo apribojimai**  
 Daiktas: žemės sklypas Nr. 4400-4984-9969, aprašytas p. 2.1.  
 [registravimo pagrindas: 2018-03-19 Nacionalinės žemės tarnybos teritorinio skyriaus  
 vedėjo sprendimas Nr. 45SK-315-(14.45.110.)  
 Plotas: 10.8004 ha  
 [rašas galioja: Nuo 2018-04-04

---

**10. Daikto registravimas ir kadastro žymos:**

- 10.1. **Suformuotas naujas (daikto registravimas)**  
 Daiktas: žemės sklypas Nr. 4400-4984-9969, aprašytas p. 2.1.  
 [registravimo pagrindas: 2017-12-01 Nekilnojamojo daikto kadastro duomenų byla  
 2018-03-19 Nacionalinės žemės tarnybos teritorinio skyriaus  
 vedėjo sprendimas Nr. 45SK-315-(14.45.110.)  
 [rašas galioja: Nuo 2018-04-04
- 10.2. **Kadastrinius matavimus atliko (kadastro žyma)**  
**GINTARAS PETUCHOVAS**  
 Daiktas: žemės sklypas Nr. 4400-4984-9969, aprašytas p. 2.1.  
 [registravimo pagrindas: 2011-06-16 Kvalifikacijos pažymėjimas Nr. 2M-M-1354  
 2017-12-01 Nekilnojamojo daikto kadastro duomenų byla  
 [rašas galioja: Nuo 2018-04-04

---

**11. Registro pastabos ir nuorodos: įrašų nėra**

---

**12. Kita informacija: įrašų nėra**

---

**13. Informacija apie duomenų sandoriui tikslinimą: įrašų nėra**

---

2018-04-04 13:24:39

Dokumentą atspausdino Vyresnioji  
 registratorė



KRISTINA  
 LINKEVIČIŪTĖ







NEKILNOJAMOJO TURTO REGISTRO CENTRINIO DUOMENŲ BANKO IŠRAŠAS

2018-03-30 13:10:40

1. Nekilnojamojo turto registre įregistruotas turtas:

Registro Nr.: 44/2223385  
Registro tipas: Žemės sklypas  
Sudarymo data: 2018-03-30  
Švenčionių r. sav., Pabradės sen., Šarkiškės vs.  
Registro tvarkytojas: Valstybės įmonės Registrų centro Vilniaus filialas

2. Nekilnojamieji daiktai:

2.1. Žemės sklypas  
Švenčionių r. sav., Pabradės sen., Šarkiškės vs.  
Unikalus daikto numeris: 4400-4981-0939  
Žemės sklypo kadastro numeris ir kadastro  
vietovės pavadinimas: 8647/0003:23 Padubingės k.v.  
Daikto pagrindinė naudojimo paskirtis: Miškų ūkio  
Žemės sklypo naudojimo būdas: Apsauginių miškų sklypai  
Žemės sklypo plotas: 38.2369 ha  
Miško žemės plotas: 31.2951 ha  
Vandens telkinių plotas: 0.5895 ha  
Kitos žemės plotas: 6.3523 ha  
Žemės ūkio naudmenų našumo balas: 26.0  
Matavimų tipas: Žemės sklypas suformuotas atliekant kadastrinius matavimus  
Indeksuota žemės sklypo vertė: 128099 Eur  
Indeksuota miško vertė: 128099 Eur  
Indeksuota miško medynų vertė: 123125 Eur  
Žemės sklypo vertė: 28760 Eur  
Miško žemės ir medynų vertė: 28760 Eur  
Miško medynų vertė: 25651 Eur  
Vidutinė rinkos vertė: 137225 Eur  
Vidutinės rinkos vertės nustatymo data: 2017-12-08  
Vidutinės rinkos vertės nustatymo būdas: Masinis vertinimas  
Kadastro duomenų nustatymo data: 2017-11-21

3. Daikto priklausiniai iš kito registro: įrašų nėra

4. Nuosavybė:

4.1. Nuosavybės teisė  
Savininkas: LIETUVOS RESPUBLIKA, a.k. 111105555  
Daiktas: žemės sklypas Nr. 4400-4981-0939, aprašytas p. 2.1.  
Įregistravimo pagrindas: 2018-03-19 Nacionalinės žemės tarnybos teritorinio skyriaus  
vedėjo sprendimas Nr. 45SK-319-(14.45.110.)  
Įrašas galioja: Nuo 2018-03-30

5. Valstybės ir savivaldybių žemės patikėjimo teisė:

5.1. Valstybinės žemės patikėjimo teisė  
Patikėtinis: Nacionalinė žemės tarnyba prie Žemės ūkio ministerijos, a.k.  
188704927  
Daiktas: žemės sklypas Nr. 4400-4981-0939, aprašytas p. 2.1.  
Įregistravimo pagrindas: 2018-03-19 Nacionalinės žemės tarnybos teritorinio skyriaus  
vedėjo sprendimas Nr. 45SK-319-(14.45.110.)  
Įrašas galioja: Nuo 2018-03-30

6. Kitos daiktinės teisės : įrašų nėra

7. Juridiniai faktai: įrašų nėra

8. Žymos: įrašų nėra

9. Specialiosios žemės ir miško naudojimo sąlygos:

9.1. XXXIII. Rekreacinės teritorijos  
Daiktas: žemės sklypas Nr. 4400-4981-0939, aprašytas p. 2.1.  
Įregistravimo pagrindas: 2018-03-19 Nacionalinės žemės tarnybos teritorinio skyriaus  
vedėjo sprendimas Nr. 45SK-319-(14.45.110.)

- Plotas: 11.5156 ha  
[rašas galioja: Nuo 2018-03-30
- 9.2. **XXIX. Paviršinio vandens telkinių pakrantės apsaugos juostos**  
Daiktas: žemės sklypas Nr. 4400-4981-0939, aprašytas p. 2.1.  
[registravimo pagrindas: 2018-03-19 Nacionalinės žemės tarnybos teritorinio skyriaus vedėjo sprendimas Nr. 45SK-319-(14.45.110.)  
Plotas: 3.1713 ha  
[rašas galioja: Nuo 2018-03-30
- 9.3. **XXIX. Paviršinio vandens telkinių apsaugos zonos**  
Daiktas: žemės sklypas Nr. 4400-4981-0939, aprašytas p. 2.1.  
[registravimo pagrindas: 2018-03-19 Nacionalinės žemės tarnybos teritorinio skyriaus vedėjo sprendimas Nr. 45SK-319-(14.45.110.)  
Plotas: 38.2369 ha  
[rašas galioja: Nuo 2018-03-30
- 9.4. **XXXIV. Nacionaliniai ir regioniniai parkai**  
Daiktas: žemės sklypas Nr. 4400-4981-0939, aprašytas p. 2.1.  
[registravimo pagrindas: 2018-03-19 Nacionalinės žemės tarnybos teritorinio skyriaus vedėjo sprendimas Nr. 45SK-319-(14.45.110.)  
Plotas: 38.2369 ha  
[rašas galioja: Nuo 2018-03-30
- 9.5. **XXVI. Miško naudojimo apribojimai**  
Daiktas: žemės sklypas Nr. 4400-4981-0939, aprašytas p. 2.1.  
[registravimo pagrindas: 2018-03-19 Nacionalinės žemės tarnybos teritorinio skyriaus vedėjo sprendimas Nr. 45SK-319-(14.45.110.)  
Plotas: 31.2951 ha  
[rašas galioja: Nuo 2018-03-30

---

**10. Daikto registravimas ir kadastro žymos:**

- 10.1. **Kadastrinius matavimus atliko (kadastro žyma)**  
**GINTARAS PETUCHOVAS**  
Daiktas: žemės sklypas Nr. 4400-4981-0939, aprašytas p. 2.1.  
[registravimo pagrindas: 2011-06-16 Kvalifikacijos pažymėjimas Nr. 2M-M-1354  
2017-12-01 Nekilnojamojo daikto kadastro duomenų byla  
[rašas galioja: Nuo 2018-03-30
- 10.2. **Suformuotas naujas (daikto registravimas)**  
Daiktas: žemės sklypas Nr. 4400-4981-0939, aprašytas p. 2.1.  
[registravimo pagrindas: 2017-12-01 Nekilnojamojo daikto kadastro duomenų byla  
2018-03-19 Nacionalinės žemės tarnybos teritorinio skyriaus vedėjo sprendimas Nr. 45SK-319-(14.45.110.)  
[rašas galioja: Nuo 2018-03-30

---

**11. Registro pastabos ir nuorodos: įrašų nėra**

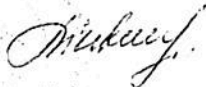
---

**12. Kita informacija: įrašų nėra**

---

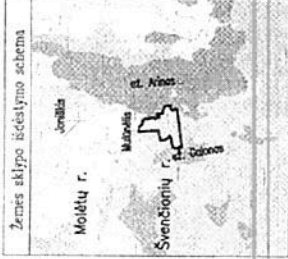
**13. Informacija apie duomenų sandoriui tikslinimą: įrašų nėra**

2018-03-30 13:10:40

Dokumentą atspausdino Vyresnioji  
registratorėKRISTINA  
LINKEVIČIŪTĖ

# ŽEMĖS SKLYPO PLANAS M 1:5000

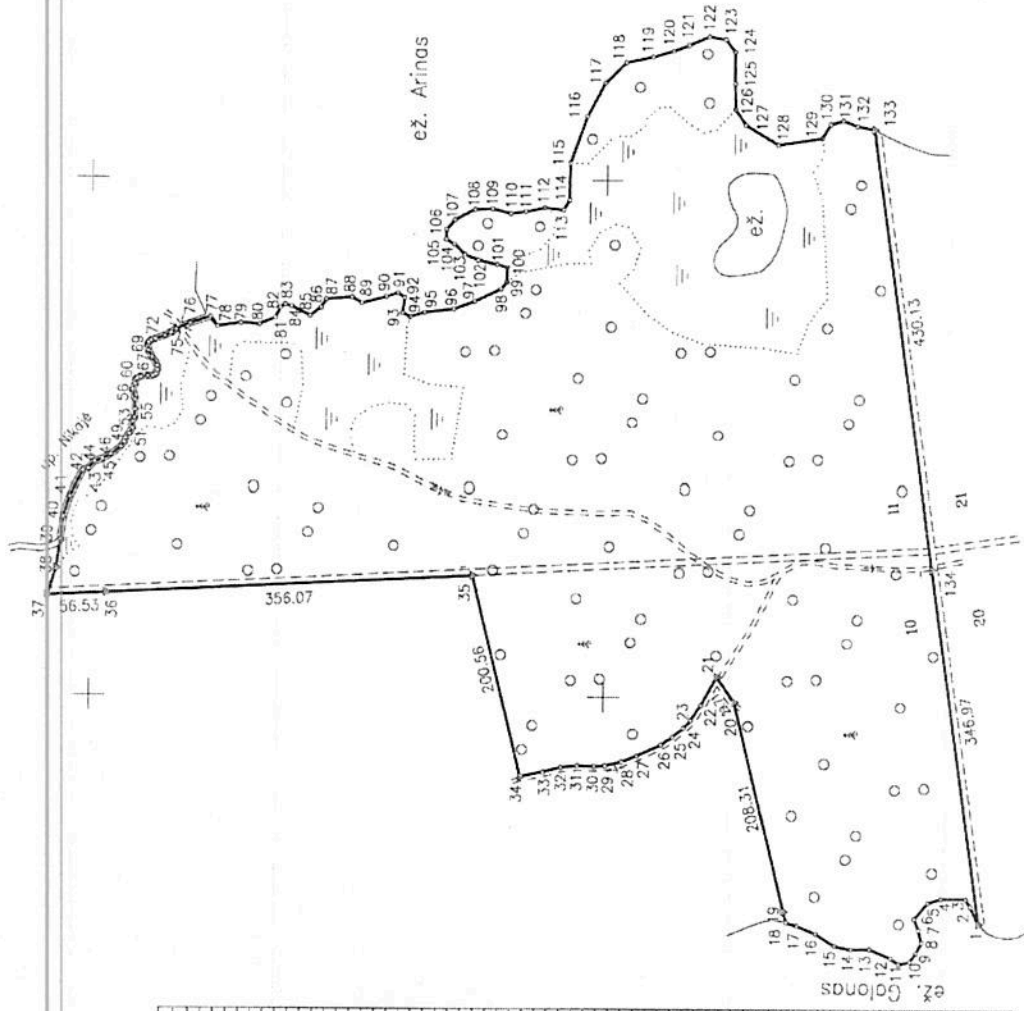
## Sklypo plotas 382369 m<sup>2</sup>



Kadastras:	vietaivė	Padalinys	blokas	sklypas
	Žemės sklypo kadastro Nr.	8 6 4 7 0 0 0 3	0 0 0 3	0 0 2 3

Galvė, namo Nr.	proj. Nr. B21-6
Kortinas (vaidelis)	Sąrašas vs.
Sėjiniai	Pabrėžė
Miestas (rajonas)	Svencionių
Apkritis	Vilnius

Greitmybė	Greitimo žemės sklypo kadastro Nr.	Pastatas
1-1B		ež. Galvas
19-20	8647/0003-6	
20-34		Vidaus kelias (4 m. pl.)
34-36	8647/0003-4	
36-39	6234/0005-86	
39-42	6234/0005-138	Nikajės up. viduriu
42-75	6234/0005-145	Nikajės up. viduriu
75-77		Valstybinė žemė (Nikajės up. viduriu)
77-133		ež. Arinas
133-1	8647/0003-14	



Linijų anotacinių lentelių	Greitmybė	Atstumas	Greitmybė	Atstumas
1-2	6.68	69.59	5.14	
2-3	8.24	72.78	2.78	
3-4	1.18	73.22	2.13	
4-5	1.18	73.22	2.13	
5-6	20.26	72.74	9.81	
6-7	11.95	72.74	6.54	
7-8	11.63	72.74	6.54	
8-9	11.63	72.74	6.54	
9-10	10.77	72.74	6.54	
10-11	10.94	72.74	6.54	
11-12	9.61	72.74	6.54	
12-13	18.21	70.30	18.25	
13-14	18.21	70.30	18.25	
14-15	15.19	82.83	11.21	
15-16	21.54	81.84	5.94	
16-17	20.05	81.84	6.16	
17-18	10.96	81.84	6.16	
18-19	10.96	81.84	6.16	
19-20	209.31	88.86	9.35	
20-21	78.71	87.88	25.18	
21-22	78.71	87.88	25.18	
22-23	18.11	89.51	24.51	
23-24	9.95	90.51	24.51	
24-25	13.97	91.52	24.51	
25-26	13.97	92.53	24.51	
26-27	13.97	93.54	24.51	
27-28	16.47	94.55	28.31	
28-29	16.47	95.56	28.31	
29-30	10.39	96.57	24.51	
30-31	10.39	97.58	24.51	
31-32	19.73	98.59	28.31	
32-33	18.08	99.60	24.51	
33-34	22.90	100.61	24.51	
34-35	20.95	101.62	24.51	
35-36	20.95	102.63	24.51	
36-37	27.44	103.64	24.51	
37-38	27.44	104.65	24.51	
38-39	27.70	105.66	24.51	
39-40	21.88	106.67	24.51	
40-41	24.99	107.68	24.51	
41-42	5.36	108.69	19.17	
42-43	5.36	109.70	19.17	
43-44	5.36	110.71	19.17	
44-45	5.36	111.72	19.17	
45-46	9.19	112.73	19.17	
46-47	12.76	113.74	19.17	
47-48	5.47	114.75	19.17	
48-49	5.47	115.76	19.17	
49-50	5.47	116.77	19.17	
50-51	6.20	117.78	19.17	
51-52	6.05	118.79	19.17	
52-53	4.84	119.80	20.88	
53-54	4.84	120.81	20.88	
54-55	5.67	121.82	20.88	
55-56	5.67	122.83	20.88	
56-57	8.76	123.84	19.37	
57-58	1.44	124.85	14.90	
58-59	3.50	125.86	31.44	
59-60	3.50	126.87	31.44	
60-61	1.78	127.88	19.17	
61-62	4.02	128.89	6.69	
62-63	4.02	129.90	6.69	
63-64	3.50	130.91	1.58	
64-65	4.38	131.92	4.43	
65-66	4.38	132.93	10.61	
66-67	4.38	133.94	10.61	
67-68	7.48	134.95	26.97	

Su patvirtintomis vietoje žemės sklypo ribomis, aprašytomis, 2017... m. 11... mėn. 21 d. žemės sklypo patvirtinimo-pašaipimo akte, ir nustatyta plėtu sudėkur žemės savininkas (naudotojas):  
**LIETUVOS RESPUBLIKA** ...  
 (viena, pavardė) ... (parašas) ... (data) ...

Nacionalinės žemės tarnybos prie žemės ūkio ministerijos  
 Svencionių ... sklypas  
 Patvirtino: ... Adrijus Kociulionis, ...  
 Sudarė: ...  
 (Prašymą patvirtinti) ...  
 2018-03-08

LICENCIJOS NR. G-675(666)

**Geokada**

Paraišys: ...  
 DIREKTORIUS: PAI ...  
 VYKDYTOJAS: ...

Vardas, pavardė: RAMONAS KUDZMA  
 Data: 2017-12-01

2018-03-08

SKLYPO RIBOS PAŽYMĖTOS KADASTRO ŽEMĖLAPYJE VI REGISTRUOTO CENTRO VILNIAUS PILIATIS

Vyresnysis kadastrinis specialistas: **Sigitas Balsys**





NEKILNOJAMOJO TURTO REGISTRO CENTRINIO DUOMENŲ BANKO IŠRAŠAS

2016-02-08 09:35:08

1. Nekilnojamojo turto registre įregistruotas turtas:

Registro Nr.: 44/2011263  
Registro tipas: Žemės sklypas  
Sudarymo data: 2015-10-15  
Švenčionių r. sav., Švenčionių sen., Kochanovkos k.  
Registro tvarkytojas: Valstybės įmonės Registrų centro Vilniaus filialas

2. Nekilnojamieji daiktai:

2.1.

Žemės sklypas  
Švenčionių r. sav., Švenčionių sen., Kochanovkos k.  
Unikalus daikto numeris: 4400-3985-2458  
Žemės sklypo kadastro numeris ir kadastro  
vietovės pavadinimas: 8687/0002:792 Zadvarninkų k.v.

~~Daikto pagrindinis naudojimo paskirtis: Miško ūkis~~

Žemės sklypo naudojimo būdas: Apsauginių miškų sklypai

Žemės sklypo plotas: 6.6059 ha

Miško žemės plotas: 6.6059 ha

Matavimų tipas: Žemės sklypas suformuotas atliekant kadastrinius  
matavimus

Indeksuota žemės sklypo vertė: 25915 Eur

Indeksuota miško vertė: 25915 Eur

Indeksuota miško medynų vertė: 24509 Eur

Žemės sklypo vertė: 5985 Eur

Miško žemės ir medynų vertė: 5985 Eur

Miško medynų vertė: 5106 Eur

Vidutinė rinkos vertė: 26249 Eur

Vidutinės rinkos vertės nustatymo data: 2015-08-04

Vidutinės rinkos vertės nustatymo būdas: Masinis vertinimas

Kadastro duomenų nustatymo data: 2014-09-15

3. Daikto priklausiniai iš kito registro: įrašų nėra

4. Nuosavybė:

4.1.

Nuosavybės teisė

Savininkas: LIETUVOS RESPUBLIKA, a.k. 111105555

Daiktas: žemės sklypas Nr. 4400-3985-2458, aprašytas p. 2.1.

[registravimo pagrindas: 2015-10-08 Nacionalinės žemės tarnybos teritorinio  
skyriaus vedėjo sprendimas Nr. 45SK-723-(14.45.110.)  
2016-01-19 Nacionalinės žemės tarnybos teritorinio  
skyriaus vedėjo įsakymas Nr. 45VJ-58-(14.45.2.)

[rašas galioja: Nuo 2016-02-08

5. Valstybės ir savivaldybių žemės patikėjimo teisė:

5.1.

Valstybinės žemės patikėjimo teisė

Patikėtinis: Nacionalinė žemės tarnyba prie Žemės ūkio ministerijos,  
a.k. 188704927

Daiktas: žemės sklypas Nr. 4400-3985-2458, aprašytas p. 2.1.

[registravimo pagrindas: 2015-10-08 Nacionalinės žemės tarnybos teritorinio  
skyriaus vedėjo sprendimas Nr. 45SK-723-(14.45.110.)  
2016-01-19 Nacionalinės žemės tarnybos teritorinio  
skyriaus vedėjo įsakymas Nr. 45VJ-58-(14.45.2.)

[rašas galioja: Nuo 2016-02-08

6. Kitos daiktinės teisės : įrašų nėra

7. Juridiniai faktai: įrašų nėra

8. Žymos: įrašų nėra

9. Specialiosios žemės ir miško naudojimo sąlygos:

9.1.

XXXV. Kraštovaizdžio draustiniai

Daiktas: žemės sklypas Nr. 4400-3985-2458, aprašytas p. 2.1.

registravimo pagrindas: 2015-10-08 Nacionalinės žemės tarnybos teritorinio skyriaus vedėjo sprendimas Nr. 45SK-723-(14.45.110.)  
2016-01-19 Nacionalinės žemės tarnybos teritorinio skyriaus vedėjo įsakymas Nr. 45VJ-58-(14.45.2.)

Plotas: 6.6059 ha  
Įrašas galioja: Nuo 2016-02-05

9.2.

XXXIV. Nacionaliniai ir regioniniai parkai  
Daiktas: žemės sklypas Nr. 4400-3985-2458, aprašytas p. 2.1.  
[registravimo pagrindas: 2015-10-08 Nacionalinės žemės tarnybos teritorinio skyriaus vedėjo sprendimas Nr. 45SK-723-(14.45.110.)  
2016-01-19 Nacionalinės žemės tarnybos teritorinio skyriaus vedėjo įsakymas Nr. 45VJ-58-(14.45.2.)

Plotas: 6.6059 ha  
Įrašas galioja: Nuo 2016-02-05

9.3.

XXIX. Paviršinio vandens telkinių apsaugos zonos ir pakrantės apsaugos juostos  
Daiktas: žemės sklypas Nr. 4400-3985-2458, aprašytas p. 2.1.  
[registravimo pagrindas: 2015-10-08 Nacionalinės žemės tarnybos teritorinio skyriaus vedėjo sprendimas Nr. 45SK-723-(14.45.110.)  
2016-01-19 Nacionalinės žemės tarnybos teritorinio skyriaus vedėjo įsakymas Nr. 45VJ-58-(14.45.2.)

Plotas: 6.6059 ha  
Įrašas galioja: Nuo 2016-02-05

9.4.

XXVI. Miško naudojimo apribojimai  
Daiktas: žemės sklypas Nr. 4400-3985-2458, aprašytas p. 2.1.  
[registravimo pagrindas: 2015-10-08 Nacionalinės žemės tarnybos teritorinio skyriaus vedėjo sprendimas Nr. 45SK-723-(14.45.110.)  
2016-01-19 Nacionalinės žemės tarnybos teritorinio skyriaus vedėjo įsakymas Nr. 45VJ-58-(14.45.2.)

Plotas: 6.6059 ha  
Įrašas galioja: Nuo 2016-02-05

#### 10. Daikto registravimas ir kadastro žymos:

10.1.

Suformuotas naujas (daikto registravimas)  
Daiktas: žemės sklypas Nr. 4400-3985-2458, aprašytas p. 2.1.  
[registravimo pagrindas: 2014-10-30 Nekilnojamojo daikto kadastro duomenų byla  
2015-10-08 Nacionalinės žemės tarnybos teritorinio skyriaus vedėjo sprendimas Nr. 45SK-723-(14.45.110.)  
2016-01-19 Nacionalinės žemės tarnybos teritorinio skyriaus vedėjo įsakymas Nr. 45VJ-58-(14.45.2.)

Įrašas galioja: Nuo 2016-02-05

10.2.

Kadastrinius matavimus atliko (kadastro žyma)  
UAB "GEOGAMA", a.k. 302798906  
Daiktas: žemės sklypas Nr. 4400-3985-2458, aprašytas p. 2.1.  
[registravimo pagrindas: 2014-10-30 Nekilnojamojo daikto kadastro duomenų byla  
Kvalifikacijos pažymėjimas Nr. 2M-M-1406

Įrašas galioja: Nuo 2016-02-05

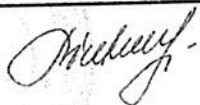
11. Registro pastabos ir nuorodos: įrašų nėra

12. Kita informacija: įrašų nėra

13. Informacija apie duomenų sandoriui tikslinimą: įrašų nėra

2016-02-08 09:35:08

Dokumentą atspausdino  
Registratorė



KRISTINA  
LINKEVIČIŪTĖ



