

**VALSTYBĖS ĮMONĖS VALSTYBINIŲ MIŠKŲ URĖDIJOS  
MAŽEIKIŲ REGIONINIS PADALINYS**

LR Aplinkos ministerijai

2019-11-07

Nr. *A 921 - 60*

**DĖL DOKUMENTŲ, REIKALINGŲ VALSTYBINIŲ MIŠKŲ ŪKIO PASKIRTIES  
ŽEMĖS SKLYPŲ PERDAVIMO PATIKĖJIMO TEISE VĮ VALSTYBINIŲ MIŠKŲ  
URĖDIJAI**


Siunčiame Akmenės, bei Mažeikių rajono savivaldybės kadastro vietovių žemės reformos žemėtvarkos projektuose suprojektuotų valstybinių miškų ūkio paskirties žemės sklypų, numatomų perduoti VĮ Valstybinių miškų urėdijai, dokumentus.

Prašome inicijuoti Lietuvos Respublikos Vyriausybės nutarimo parengimą nurodytų valstybinių miškų ūkio paskirties žemės sklypų patikėjimo teisės suteikimui Valstybės įmonei Valstybinių miškų urėdijai kompleksinei miškų ūkio veiklai vykdyti.

**PRIDEDAMA:**

1. Akmenės, bei Mažeikių savivaldybės teritorijoje esančių valstybinių miškų ūkio paskirties žemės sklypų sąrašus - 3 lapai;
2. Nekilnojamojo turto registro centrinio duomenų banko išrašų kopijos - 124 lapi;
3. Žemės sklypų planų kopijos – 110 lapų;

Mažeikių regioninio padalinio vadovas



Šarūnas Bagdonas

D. Aglinskas, tel. (8 443) 78 778, el. p. [darius.aglinskas@vivmu.lt](mailto:darius.aglinskas@vivmu.lt)



2

**MAŽEIKIŲ RAJONO SAVIVALDYBĖS TERITORIJOJE ESANČIŲ VALSTYBINIŲ  
MIŠKŲ ŪKIO PASKIRTIES ŽEMĖS SKLYPŲ  
SĄRAŠAS**

Eil. Nr.	Kadastro vietovės pavadinimas	Informacija apie įregistruotus Nekilnojamojo turto registre valstybės vardu žemės sklypus, numatomus perduoti VĮ Valstybinių miškų urėdijai		
		Žemės sklypo Nr. žemės reformos žemėtvarkos projekte	Žemės sklypo kadastro Nr.	Sklypo plotas, ha
1	Kapėnušk.v.	486	3218/0006:83	2,6158
2	Sedos girios k.v.	39	6150/0001:43	1,2198
3	Tirkšlių k.v.	976-2-2	6160/0008:18	0,8825
4	Tirkšlių k.v.	976-1	6160/0008:20	5,0997
5	Kapėnušk.v.	494	3218/0002:130	3,0035
6	Tirkšlių k.v.	976-2-3	6160/0008:19	0,2461
7	Sedos girios k.v.	43	6150/0002:36	1,1962
8	Šerkšnėnušk.v.	480	6157/0005:198	2,5565
9	Renavok.v.	486-1	6147/0001/194	22,7048
10	Svirkančiųk.v.	236-2	3250/0002:50	21,4256
11	Žemalėšk.v.	404-1	6180/0003:305	3,227
12	Renavok.v.	486-3	6147/0001:200	12,7077
13	Užežerėšk.v.	761	6170/0006:386	5,3205
14	Renavok.v.	486-2	6147/0001:195	25,1643
15	Užežerėšk.v.	760	6170/0002:84	21,3147
16	Žemalėšk.v.	404-3	6180/0001:102	14,7954
17	Kapėnušk.v.	496	3218/0005:115	2,1585
18	Užlieknės k.v.	39-2	6174/0001:94	1,3549
19	Balėnų miško k.v.	1-2	6107/0001:67	92,9966
20	Santeklišk.v.	506-2	3248/0002:31	3,8038
21	Kapėnušk.v.	489	3218/0006:82	0,7768
22	Bugenių k.v.	433-1	6110/0012:495	4,4319
23	Bugenių k.v.	392-3	6110/0014:230	1,9712
24	Leckavos k.v.	46	6127/0004:63	3,0299
25	Kapėnušk.v.	448	3218/0005:117	1,1781
26	Žemalėšk.v.	404-2	6180/0004:103	3,2459
27	Žemalėšk.v.	392-6	6180/0006:36	11,9705
28	Santeklišk.v.	506-3	3248/0002:35	6,1799
29	Purvėnušk.v.	527-6	6140/0004:159	0,8501
30	Bugenių k.v.	392-2	6110/0014:43	1,5581
31	Pakalupiok.v.	419-4	3238/0006:217	88,9819

32	Santeklių k.v.	506-1	3248/0004:95	27,0817
33	Bugenių k.v.	392-5	6110/0012:478	10,7245
<b>Iš viso:</b>				<b>405,7744</b>

Parengė:  
Mažeikių regioninio padalinio  
miško išteklių specialistas




Darius Aglinskas

Suderinta:  
Valstybės įmonės Valstybinių miškų urėdijos  
Mažeikių regioninis padalinys

VĮ Valstybinių miškų urėdijos  
Mažeikių regioninio padalinio  
vadovas

Šarūnas Bagdonas



Nacionalinės žemės tarnybos  
Prie Žemės ūkio ministerijos  
Mažeikių skyrius

SUDERINTA:  
Nacionalinės žemės tarnybos prie ŽŪT  
Mažeikių skyriaus vadovas

Zigmantas Simkus



**AKMENĖS RAJONO SAVIVALDYBĖS TERITORIJOJE ESANČIŲ VALSTYBINIŲ  
MIŠKŲ ŪKIO PASKIRTIES ŽEMĖS SKLYPŲ  
SĄRAŠAS**

Eil. Nr.	Kadastro vietovės pavadinimas	Informacija apie įregistruotus Nekilnojamojo turto registre valstybės vardu žemės sklypus, numatomus perduoti VI Valstybinių miškų urėdijai		
		Žemės sklypo Nr. žemės reformos žemėtvarkos projekte	Žemės sklypo kadastro Nr.	Sklypo plotas, ha
1	Alkiškiųk.v.	528-9	3203/0009:119	0,5987
2	Alkiškiųk.v.	528-7	3203/0009:121	1,4072
3	Alkiškiųk.v.	528-8	3203/0009:122	1,7075
4	Eglesiųk.v.	835-4	3205/0008:57	11,1384
5	Karniškiųk.v.	154	3220/0002:70	74,8498
6	Alkiškiųk.v.	528-4	3203/0004:77	1,0957
7	Ramučių k.v.	630	3243/0004:231	19,541
8	Ramučių k.v.	627	3243/0006:221	10,8087
9	Ramučių k.v.	626	3243/0005:101	2,5539
10	Ramučių k.v.	629	3243/0004:232	4,1101
11	Ramučių k.v.	628	3243/0006:222	8,5704
12	Ramučių k.v.	625	3243/0005:102	10,2924
13	Sablauskiųk.v.	597-1	3245/0004:92	6,7621
14	Sablauskiųk.v.	597-5	3245/0004:91	11,2203
15	Sablauskiųk.v.	597-2	3245/0004:93	14,5675
16	Sablauskiųk.v.	597-4	3245/0004:90	15,9734
17	Sablauskiųk.v.	597-3	3245/0004:94	8,4429
18	Alkiškiųk.v.	528-5	3203/0009:133	5,1741
19	Užpelkių k.v.	115-2	3253/0002:29	2,378
20	Užpelkių k.v.	115-3	3253/0001:49	6,4558
21	Užpelkių k.v.	115-4	3253/0001:50	8,8614
22	Užpelkių k.v.	115-5	3253/0001:51	3,9221
<b>Iš viso:</b>				<b>230,4314</b>

Parengė:  
Mažeikių regioninio padalinio  
miško išteklių specialistas

Darius Aglinskas

Suderinta:  
Valstybės įmonės Valstybinių miškų urėdijos  
Mažeikių regioninis padalinys

VI Valstybinių miškų urėdijos  
Mažeikių regioninio padalinio  
vadovas

Sarūnas Bagdonas

Nacionalinės žemės tarnybos  
Prie Žemės ūkio ministerijos  
Akmerės skyrius

Nacionalinės žemės tarnybos prie ŽŪM  
Akmerės skyrius  
vedėja

Jadvygė Dunauskaitė





VALSTYBĖS ĮMONĖ REGISTRŲ CENTRAS  
V.Kudirkos g. 18-3, LT-03105 Vilnius, tel. (5) 2688 262, faks. (5) 2688 311, el.p. info@registrucentras.lt

## NEKILNOJAMOJO TURTO REGISTRO CENTRINIO DUOMENŲ BANKO IŠRAŠAS

2012-08-23 12:26:04

### 1. Nekilnojamojo turto registre įregistruotas turtas:

Registro Nr.: 44/1537041

Registro tipas: Žemės sklypas

Sudarymo data: 2012-08-13

Akmenės r. sav. Naujosios Akmenės kaimiškoji sen.

Daunorių k.

Registro tvarkytojas: Valstybės įmonės Registrų centro Telšių filialas

### 2. Nekilnojamieji daiktai:

2.1.

Žemės sklypas

Akmenės r. sav. Naujosios Akmenės kaimiškoji sen.

Daunorių k.

Unikalus Nr.: 4400-2417-8134

Kadastrinis Nr: 3203/0004:77 Alkiškių k.v.

Pagrindinė tikslinė naudojimo paskirtis: Miškų ūkio

Naudojimo būdas: Ūkinių miškų sklypai

Žemės sklypo plotas: 1.0957 ha

Miško žemės plotas: 1.0577 ha

Vandens telkinių plotas: 0.0380 ha

Žemės ūkio naudmenų našumo balas: 41.4

Matavimų tipas: Žemės sklypas suformuotas atliekant kadastrinius matavimus

Indeksuota žemės sklypo vertė: 2046 Lt

Indeksuota žemės sklypo vertė be miško: 10 Lt

Indeksuota miško vertė: 2037 Lt

Indeksuota miško medynų vertė: 1829 Lt

Žemės sklypo vertė: 517 Lt

Vidutinė rinkos vertė: 2659 Lt

Vidutinės rinkos vertės nustatymo data: 2012-08-23

Kadastro duomenų nustatymo data: 2012-04-17

### 3. Daikto priklausiniai iš kito registro: įrašų nėra

### 4. Nuosavybė:

4.1.

Nuosavybės teisė

Savininkas: LIETUVOS RESPUBLIKA, a.k. 111105555

Daiktas: žemės sklypas Nr. 4400-2417-8134, aprašytas p. 2.1.

[registravimo pagrindas: Nacionalinės žemės tarnybos teritorinio skyriaus vedėjo sprendimas, 2012-08-02, Nr. 26SK-(14.26.110)-316

[rašas galioja: Nuo 2012-08-23

### 5. Valstybės ir savivaldybių žemės patikėjimo teisė:

5.1.

Valstybinės žemės patikėjimo teisė

Patikėtinis: Nacionalinė žemės tarnyba prie Žemės ūkio ministerijos, a.k. 188704927

Daiktas: žemės sklypas Nr. 4400-2417-8134, aprašytas p. 2.1.

[registravimo pagrindas: Nacionalinės žemės tarnybos teritorinio skyriaus vedėjo sprendimas, 2012-08-02, Nr. 26SK-(14.26.110)-316

[rašas galioja: Nuo 2012-08-23

### 6. Kitos daiktinės teisės : įrašų nėra

### 7. Juridiniai faktai: įrašų nėra

### 8. Žymos: įrašų nėra

### 9. Specialios naudojimo sąlygos:

ŽEMĖS SKLYPO PLANAS M 1:5000

Sklypo plotas 748498 m<sup>2</sup>  
 Žemės sklypo kadastrinis Nr.: 3 2 2 0 0 0 0 2 7 0

KOORDINACIJŲ ŽINIARAŠTIS

Duomenys apie žemės naudojimo apribojimus

Koordinatų sistema LKS-94					Eil. Kod		
Taško Nr. / kodas	X	Y	Taško Nr. / Kodas	X	Y	Nr. os	Kod
1	R	6233574.86	23	R	6233548.08	1	2
2	R	6233583.00	24	R	6233529.54	1	26
3	R	6233736.80	25	R	6233998.82	2	02
4	R	6233664.08	26	R	6233995.07	3	06
5	R	6233991.36	27	R	6233979.04	4	23
6	R	6234157.35	28	R	6233947.06	Servitutas Servituto rūšis	
7	R	6234174.88	29	R	6233853.92		
8	R	6234200.70	30	R	6233546.79		
9	R	6234207.53	31	R	6233461.54		
10	R	6234227.20	32	R	6233346.76		
11	R	6234296.38	33	R	6233340.12		
12	R	6234053.72	34	R	6233329.93		
13	R	6234078.60	35	R	6233320.64		
14	R	6234102.18	36	R	6233304.76		
15	R	6234123.91	37	R	6233300.37		
16	R	6234146.67	38	R	6233298.98	1	215
17	R	6234171.00	39	R	6233390.75	Kėio servitutas – laisvą nuotvūdi terapatjo priedavimas, laisvą naudoti pėdėčių tūsu (tamogūnė) pūne patūmėtu S. lūnėlytu sūlyje Nr. 154	
18	R	6234421.24	40	R	6233433.79		
19	R	6234527.59	41	R	6233476.50		
20	R	6234300.91	42	R	6233541.86		
21	R	6234072.98	43	R	6233368.17		
22	R	6233650.09	43	R	441171.74		

SKLYPO CENTRO KOORDINATĖS

Koordinatų sistema	Koordinatės X/Y	Planšetės nomenklatūra
Voisjūbinė LKS-1994	6233995/442051	48/66-1
Žiniarašči sudarė:	S. Šilingas, 2M-M-1524	2015-06-17

Ištrauka iš Lietuvos Respublikos Administracinių teisijų potėdėrių kodekso:

47 straipsnis. Postoviu žemėnaudos ribožėnkliū sunėkinėmas arba gadinėmas – užtraukia būvėd nuą sėplyniasdėšiniū dvėjuū iki vieno šimto ketūniasdėšiniū keturiū eurū.


- 9.1. **XXVI. Miško naudojimo apribojimai**  
Daiktas: žemės sklypas Nr. 4400-2417-8134, aprašytas p. 2.1.  
[registravimo pagrindas: Nacionalinės žemės tarnybos teritorinio skyriaus vedėjo sprendimas, 2012-08-02, Nr. 26SK-(14.26.110)-316  
Plotas: 1.0577 ha  
[rašas galioja: Nuo 2012-08-23
- 9.2. **XXI. Žemės sklypai, kuriuose įrengtos valstybei priklausančios melioracijos sistemos bei įrenginiai**  
Daiktas: žemės sklypas Nr. 4400-2417-8134, aprašytas p. 2.1.  
[registravimo pagrindas: Nacionalinės žemės tarnybos teritorinio skyriaus vedėjo sprendimas, 2012-08-02, Nr. 26SK-(14.26.110)-316  
Plotas: 1.0577 ha  
[rašas galioja: Nuo 2012-08-23

**10. Daikto registravimas ir kadastro žymos:**

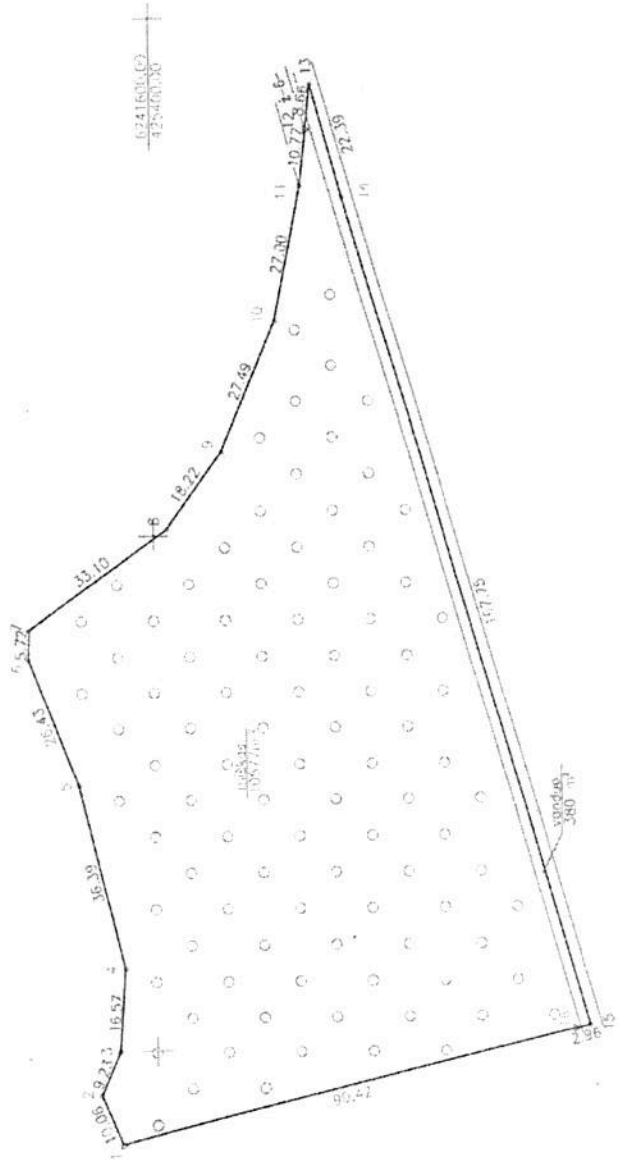
- 10.1. **Kadastrinius matavimus atliko (kadastro žyma)**  
**UAB "GEOMETRA", a.k. 160297055**  
Daiktas: žemės sklypas Nr. 4400-2417-8134, aprašytas p. 2.1.  
[registravimo pagrindas: Kvalifikacijos pažymėjimas, 2009-03-05, Nr. 2M-M-878  
**Nekilnojamojo daikto kadastro duomenų byla, 2012-04-17**  
[rašas galioja: Nuo 2012-08-23
- 10.2. **Suformuotas naujas (daikto registravimas)**  
Daiktas: žemės sklypas Nr. 4400-2417-8134, aprašytas p. 2.1.  
[registravimo pagrindas: **Nekilnojamojo daikto kadastro duomenų byla, 2012-04-17**  
**Nacionalinės žemės tarnybos teritorinio skyriaus vedėjo sprendimas, 2012-08-02, Nr. 26SK-(14.26.110)-316**  
[rašas galioja: Nuo 2012-08-23

**11. Registro pastabos ir nuorodos:** įrašų nėra**12. Kita informacija:** įrašų nėra**13. Informacija apie duomenų sandoriui tikslinimą:** įrašų nėra

2012-08-23 12:26:04

Dokumentą atspausdino:  
RegistratorėLaima  
Lazdauskienė  
Registratorė ekspertė  
Viktorija Pagojienė

ZEMES SKLYPO PLANAS M 1:1000  
Sklypo plotas 10957 m<sup>2</sup>



Adresas	Apelav.	Užsūkis	Biekas	Sklypas
Žemės sklypo adresas Nr.	0	2	0	0
	0	0	0	4
				47
Užsūkis, namo Nr.	SAL pr. V. 2B-4			
Namas (nustatymai)	Skonaris			
Paštas	Saugraus Akmenės km. (30)			
Bielkis (pagmas)	Akmenės			
Apkritis	Šilutės			



Su pateiktomis vietais žemės sklypo riboms apibrėžti, 2012... m.  
 balandžio mėn. 17 d. žemės sklypo pažinėjimo-pažymė atliktas nuolatinių piliūnų  
 žemės savininkas (pažymėjas)  
 Nacionalinė žemės tarnyba prie Žemės ūkio ministro  
 Akmenės skyriaus  
 (buvęs patalpa) vadovas  
 2012.04.17  
 (parašas)  
 (l. parašas)

Atstovų Durtis:  
 Nacionalinė žemės tarnyba, prie ŽŪM Akmenės skyriaus  
 Paltėnis: *Dr. J. J. J.*  
 Stulėnas: *Dr. P. P.*  
 Akmenės skyriaus (buvęs patalpa) vadovas  
 2012.04.17  
 (parašas)

**GEOMETRA**  
 UAB Geometra  
 Inžinierė Rūta Jociūnaitė  
 Priešgaisrinis g. 10, 12111, Šilutė



Parasas	Vardas, pavardė	Įrašymo data
<i>[Signature]</i>	Rūta Jociūnaitė	2012.04.17
Parasas	UAB Geometra	2012.04.17
Parasas	UAB Geometra	2012.04.17

1. Tarkite, žemės sklypo ribų patvirtinimą, atsižvelgiant į žemės sklypo planą ir žemės pažinėjimą.



VALSTYBĖS ĮMONĖ REGISTRŲ CENTRAS  
V. Kudirkos g. 18-3, LT-03105 Vilnius, tel. (5) 2688 262, faks. (5) 2688 311, el.p. info@registrucentras.lt

**NEKILNOJAMOJO TURTO REGISTRO CENTRINIO DUOMENŲ BANKO IŠRAŠAS**

2012-10-25 11:13:20

**1. Nekilnojamojo turto registre įregistruotas turtas:**

Registro Nr.: **44/1536841**  
Registro tipas: **Žemės sklypas**  
Sudarymo data: **2012-08-10**  
**Akmenės r. sav. Naujosios Akmenės kaimiškoji sen. Gaušių k.**  
Registro tvarkytojas: **Valstybės įmonės Registrų centro Telšių filialas**

**2. Nekilnojamieji daiktai:**

2.1. **Žemės sklypas**  
**Akmenės r. sav. Naujosios Akmenės kaimiškoji sen. Gaušių k.**  
Unikalus Nr.: **4400-2417-0578**  
Kadastrinis Nr.: **3203/0009:119 Alkiškių k.v.**  
Pagrindinė tikslinė naudojimo paskirtis: **Miškų ūkio**  
Naudojimo būdas: **Ūkinių miškų sklypai**  
Žemės sklypo plotas: **0.5987 ha**  
Žemės ūkio naudmenų plotas viso: **0.2345 ha**  
Iš jo: Pievų ir natūralių ganyklų plotas: **0.2345 ha**  
Miško žemės plotas: **0.3058 ha**  
Vandens telkinių plotas: **0.0584 ha**  
Žemės ūkio naudmenų našumo balas: **41.4**  
Matavimų tipas: **Žemės sklypas suformuotas atliekant kadastrinius matavimus**  
Indeksuota žemės sklypo vertė: **782 Lt**  
Indeksuota žemės sklypo vertė be miško: **2 Lt**  
Indeksuota miško vertė: **781 Lt**  
Indeksuota miško medynų vertė: **643 Lt**  
Žemės sklypo vertė: **221 Lt**  
Vidutinė rinkos vertė: **1743 Lt**  
Vidutinės rinkos vertės nustatymo data: **2012-10-25**  
Kadastro duomenų nustatymo data: **2012-06-25**

**3. Daikto priklausiniai iš kito registro: įrašų nėra****4. Nuosavybė:**

4.1. **Nuosavybės teisė**  
Savininkas: **LIETUVOS RESPUBLIKA, a.k. 111105555**  
Daiktas: **žemės sklypas Nr. 4400-2417-0578, aprašytas p. 2.1.**  
[registravimo pagrindas: **Nacionalinės žemės tarnybos teritorinio skyriaus vedėjo sprendimas, 2012-08-02, Nr. 26SK-(14.26.110)-320**  
[rašas galioja: **Nuo 2012-10-25**

**5. Valstybės ir savivaldybių žemės patikėjimo teisė:**

5.1. **Valstybinės žemės patikėjimo teisė**  
Patikėtinis: **Nacionalinė žemės tarnyba prie Žemės ūkio ministerijos, a.k. 188704927**  
Daiktas: **žemės sklypas Nr. 4400-2417-0578, aprašytas p. 2.1.**  
[registravimo pagrindas: **Nacionalinės žemės tarnybos teritorinio skyriaus vedėjo sprendimas, 2012-08-02, Nr. 26SK-(14.26.110)-320**  
[rašas galioja: **Nuo 2012-10-25**

**6. Kitos daiktinės teisės : įrašų nėra****7. Juridiniai faktai: įrašų nėra****8. Žymos: įrašų nėra**

**9. Specialios naudojimo sąlygos:**

9.1.

**XXVI. Miško naudojimo apribojimai**

Daiktas: žemės sklypas Nr. 4400-2417-0578, aprašytas p. 2.1.

[registravimo pagrindas: Nacionalinės žemės tarnybos teritorinio skyriaus vedėjo sprendimas, 2012-08-02, Nr. 26SK-(14.26.110)-320

Plotas: 0.3058 ha

[rašas galioja: Nuo 2012-10-25

9.2.

**II. Kelių apsaugos zonos**

Daiktas: žemės sklypas Nr. 4400-2417-0578, aprašytas p. 2.1.

[registravimo pagrindas: Nacionalinės žemės tarnybos teritorinio skyriaus vedėjo sprendimas, 2012-08-02, Nr. 26SK-(14.26.110)-320

Plotas: 0.4929 ha

[rašas galioja: Nuo 2012-10-25

9.3.

**I. Ryšių linijų apsaugos zonos**

Daiktas: žemės sklypas Nr. 4400-2417-0578, aprašytas p. 2.1.

[registravimo pagrindas: Nacionalinės žemės tarnybos teritorinio skyriaus vedėjo sprendimas, 2012-08-02, Nr. 26SK-(14.26.110)-320

Plotas: 0.0122 ha

[rašas galioja: Nuo 2012-10-25

**10. Daikto registravimas ir kadastro žymos:**

10.1.

**Suformuotas naujas (daikto registravimas)**

Daiktas: žemės sklypas Nr. 4400-2417-0578, aprašytas p. 2.1.

[registravimo pagrindas: Nekilnojamojo daikto kadastro duomenų byla, 2012-05-02 Nacionalinės žemės tarnybos teritorinio skyriaus vedėjo sprendimas, 2012-08-02, Nr. 26SK-(14.26.110)-320

[rašas galioja: Nuo 2012-10-25

10.2.

**Kadastrinius matavimus atliko (kadastro žyma)**

UAB "GEOMETRA", a.k. 160297055

Daiktas: žemės sklypas Nr. 4400-2417-0578, aprašytas p. 2.1.

[registravimo pagrindas: Kvalifikacijos pažymėjimas, 2009-03-05, Nr. 2M-M-878 Nekilnojamojo daikto kadastro duomenų byla, 2012-05-02

[rašas galioja: Nuo 2012-10-25

**11. Registro pastabos ir nuorodos: įrašų nėra****12. Kita informacija: įrašų nėra****13. Informacija apie duomenų sandoriui tikslinimą: įrašų nėra**

2012-10-25 11:13:20

Dokumentą atspausdino  
Registratore

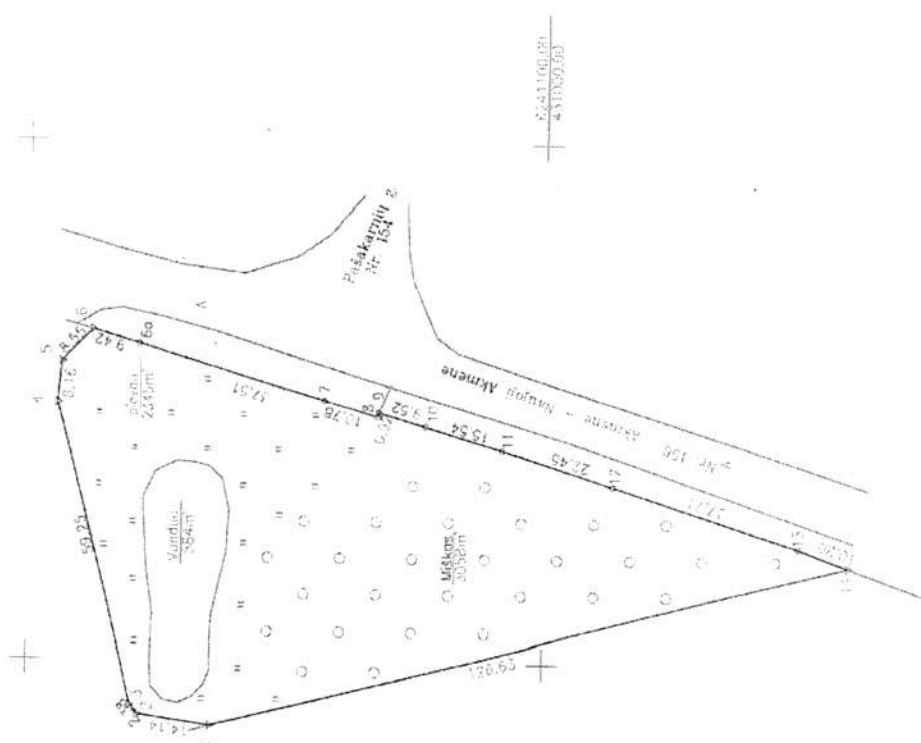
Vyresnioji registratorė

Laima  
Lazdauskienė

Simona Čiulinskė

# ZEMES SKLYPO PLANAS M 1:1000

## Sklypo plotas 5987m<sup>2</sup>



Zemės sklypo pavadinimas	sklypo plotas	sklypo numeras
Zemės sklypo pavadinimas	3	2030
sklypo plotas	0	0
sklypo numeras	9	

Lotus, namo Nr.	SM, plot. Nr. 5201-D
Kaimas (nuosavas)	Kaunai
Sklypas	Nauparas - Akmenė - Kaunai - seni.
Adresas (rajonas)	Akmenė
Elektris	Stalių

Plotas, kvadratiniai metrai	Plotas, hektarais
1-...-6	Plotas, hektarais
6.5-7-8-9	154
9-10-11	2030/2001/0001
11-1	5003/0001/0001

**SKLYPO RIBOS PAŽYMETOS**  
**KADASTRO ŽEMELAITYJE**  
**VI REGISTRŲ CENTRO TELŠIŲ FILIALE**  
**Įrašo kadastro žemėlaidis**  
**10000:10000**  
 (planas, 2012 m. rugsėjo 24 d.)

Su pateiktomis medžiaga, kurios sklypo ribos, apibrėžiamos 2012 m. rugsėjo 24 d. žemės sklypo pavadinimo-parašymo adre. ir nustatytų plotu sumity žemės vartotojas (naudojantis) Naciūnė, Jūratė (pavardė) 2012-09-28 (parašas)

**Akmenės skyrius**  
 (parašas)

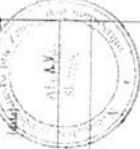
**Jedvyga Dunauskaitė**  
 (parašas)

Akmenės skyrius

**Paulina R. pušytė Šliūtė - R. Štobaitienė** 2012-10-03  
 (parašas)

**Jedvyga Dunauskaitė**  
 (parašas)

**UAB Geometra**  
 Įmonės kodas 15299955  
 (parašas)



**GEOMETRA**



Partijos	Partijos	Balsų	Balsų
Mokymai	Pratimai	Pratimai	Pratimai
Atsiliepimai	Atsiliepimai	Atsiliepimai	Atsiliepimai
Atsiliepimai	Atsiliepimai	Atsiliepimai	Atsiliepimai

# ZĒMĒS SKILĀPO PLĀNS M 1:1000

Skilpo platas 5987 m<sup>2</sup>

Zemēs skilpo kadastra Nr. 5 2 0 1 3 9 0 0 9

## KOORDINĀCIJU ŽINIARĀSTIS

Koordināciju sistēma LKS-94		Tastat. Nr.		Kodas	
Tasos Nr.	Kods	X	Y	X	Y
1	R	624104.13	43097.04		
2	R	624178.12	43099.69		
3	R	624179.56	43099.78		
4	R	624194.21	43096.19		
5	R	624195.47	43097.37		
6	R	624187.52	43096.45		
6a	R	624178.45	43090.89		
7	R	624142.54	43090.05		
8	R	624132.23	43094.30		
9	R	624131.95	43094.78		
10	R	624122.86	43094.36		
11	R	624104.02	43094.35		
12	R	624106.44	43093.50		
13	R	624106.78	43092.84		
14	R	624104.22	43091.31		

SKILPO CENTRO KOORDINĀTES	
Koordināciju sistēma	Koordinātes X/Y
Kods	X=624114
LKS-94	Y=430932

Zināraņš adrese	K. Baudriņš (bez uzdevuma)	2M-M-879 (reģistrācijas paraksts Nr.)	2012-08-26 (dat.)
-----------------	----------------------------	---------------------------------------	-------------------

Plānā ir iekļautas administratīvās robežas, kas noteiktas ar 1994. gada 14. jūlija likuma "Par administratīvo robežu noteikšanu" 10. pantiem. Plānā ir iekļautas arī administratīvās robežas, kas noteiktas ar 1994. gada 14. jūlija likuma "Par administratīvo robežu noteikšanu" 10. pantiem.

### Duomenys apie žemės naudojimo aprėbiotus

El. Nr.	Kodas	Aprėbiotus	Žemės platas, m <sup>2</sup>
1	2	3	4
1	I	Bytņu linijā apstāpās zemes	132
2	II	Kelņu apstāpās zemes	49,9
3	XXII	Māksa naudojimo aprėbiotus	3058

### SERVITŪTAS

El. Nr.	Kodas	Servitūta raksts	Platas, m <sup>2</sup>



VALSTYBĖS ĮMONĖ REGISTRŲ CENTRAS  
V. Kudirkos g. 18-3, LT-03105 Vilnius, tel. (5) 2688 262, faks. (5) 2688 311, el.p. info@registrucentras.lt

## NEKILNOJAMOJO TURTO REGISTRO CENTRINIO DUOMENŲ BANKO IŠRAŠAS

1. Nekilnojamojo turto registre įregistruotas turtas: 2012-08-24 08:52:40

Registro Nr.: 44/1537042

Registro tipas: Žemės sklypas

Sudarymo data: 2012-08-13

Akmenės r. sav. Naujosios Akmenės kaimiškoji sen.  
Pašakarnių k.

Registro tvarkytojas: Valstybės įmonės Registrų centro Telšių filialas

### 2. Nekilnojamieji daiktai:

2.1.

Žemės sklypas

Akmenės r. sav. Naujosios Akmenės kaimiškoji sen.  
Pašakarnių k.

Unikalus Nr.: 4400-2417-8145

Kadastrinis Nr.: 3203/0009:121 Alkiškių k.v.

Pagrindinė tikslinė naudojimo paskirtis: Miškų ūkio

Naudojimo būdas: Ūkinių miškų sklypai

Žemės sklypo plotas: 1.4072 ha

Žemės ūkio naudmenų plotas viso: 0.5872 ha

Iš jo: Pievų ir natūralių ganyklų plotas: 0.5872 ha

Miško žemės plotas: 0.8200 ha

Žemės ūkio naudmenų našumo balas: 41.4

Matavimų tipas: Žemės sklypas suformuotas atliekant kadastrinius matavimus

Indeksuota žemės sklypo vertė: 4163 Lt

Indeksuota žemės sklypo vertė be miško: 1480 Lt

Indeksuota miško vertė: 2683 Lt

Indeksuota miško medynų vertė: 2482 Lt

Žemės sklypo vertė: 1568 Lt

Vidutinė rinkos vertė: 4682 Lt

Vidutinės rinkos vertės nustatymo data: 2012-08-24

Kadastro duomenų nustatymo data: 2012-04-12

### 3. Daikto priklausiniai iš kito registro: įrašų nėra

### 4. Nuosavybė:

4.1.

Nuosavybės teisė

Savininkas: LIETUVOS RESPUBLIKA, a.k. 111105555

Daiktas: žemės sklypas Nr. 4400-2417-8145, aprašytas p. 2.1.

[registravimo pagrindas: Nacionalinės žemės tarnybos teritorinio skyriaus vedėjo sprendimas, 2012-08-02, Nr. 26SK-(14.26.110)-317

[rašas galioja: Nuo 2012-08-24

### 5. Valstybės ir savivaldybių žemės patikėjimo teisė:

5.1.

Valstybinės žemės patikėjimo teisė

Patikėtinis: Nacionalinė žemės tarnyba prie Žemės ūkio ministerijos,  
a.k. 188704927

Daiktas: žemės sklypas Nr. 4400-2417-8145, aprašytas p. 2.1.

[registravimo pagrindas: Nacionalinės žemės tarnybos teritorinio skyriaus vedėjo sprendimas, 2012-08-02, Nr. 26SK-(14.26.110)-317

[rašas galioja: Nuo 2012-08-24

### 6. Kitos daiktinės teisės : įrašų nėra

### 7. Juridiniai faktai: įrašų nėra

### 8. Žymos: įrašų nėra

## 9. Specialios naudojimo sąlygos:

9.1.

## I. Ryšių linijų apsaugos zonos

Daiktas: žemės sklypas Nr. 4400-2417-8145, aprašytas p. 2.1.

[registravimo pagrindas: Nacionalinės žemės tarnybos teritorinio skyriaus vedėjo sprendimas, 2012-08-02, Nr. 26SK-(14.26.110)-317

Plotas: 0.0168 ha

[rašas galioja: Nuo 2012-08-24

9.2.

## II. Kelių apsaugos zonos

Daiktas: žemės sklypas Nr. 4400-2417-8145, aprašytas p. 2.1.

[registravimo pagrindas: Nacionalinės žemės tarnybos teritorinio skyriaus vedėjo sprendimas, 2012-08-02, Nr. 26SK-(14.26.110)-317

Plotas: 0.3521 ha

[rašas galioja: Nuo 2012-08-24

9.3.

## VI. Elektros linijų apsaugos zonos

Daiktas: žemės sklypas Nr. 4400-2417-8145, aprašytas p. 2.1.

[registravimo pagrindas: Nacionalinės žemės tarnybos teritorinio skyriaus vedėjo sprendimas, 2012-08-02, Nr. 26SK-(14.26.110)-317

Plotas: 0.3896 ha

[rašas galioja: Nuo 2012-08-24

9.4.

## XXVI. Miško naudojimo apribojimai

Daiktas: žemės sklypas Nr. 4400-2417-8145, aprašytas p. 2.1.

[registravimo pagrindas: Nacionalinės žemės tarnybos teritorinio skyriaus vedėjo sprendimas, 2012-08-02, Nr. 26SK-(14.26.110)-317

Plotas: 0.82 ha

[rašas galioja: Nuo 2012-08-24

## 10. Daikto registravimas ir kadastro žymos:

10.1.

Kadastrinius matavimus atliko (kadastro žyma)

UAB "GEOMETRA", a.k. 160297055

Daiktas: žemės sklypas Nr. 4400-2417-8145, aprašytas p. 2.1.

[registravimo pagrindas: Kvalifikacijos pažymėjimas, 2009-03-05, Nr. 2M-M-878  
Nekilnojamojo daikto kadastro duomenų byla, 2012-04-12

[rašas galioja: Nuo 2012-08-24

10.2.

Suformuotas naujas (daikto registravimas)

Daiktas: žemės sklypas Nr. 4400-2417-8145, aprašytas p. 2.1.

[registravimo pagrindas: Nekilnojamojo daikto kadastro duomenų byla, 2012-04-12  
Nacionalinės žemės tarnybos teritorinio skyriaus vedėjo sprendimas, 2012-08-02, Nr. 26SK-(14.26.110)-317


[rašas galioja: Nuo 2012-08-24

11. Registro pastabos ir nuorodos: [rašų nėra

12. Kita informacija: [rašų nėra

13. Informacija apie duomenų sandoriui tikslinimą: [rašų nėra

2012-08-24 08:52:40

Dokumentą atspausdino:  
Registratorė

*Laima Lazdauskienė*  
*Viktorija Pagojienė*

Laima  
LazdauskienėRegistratorė ekspertė  
Viktorija Pagojienė


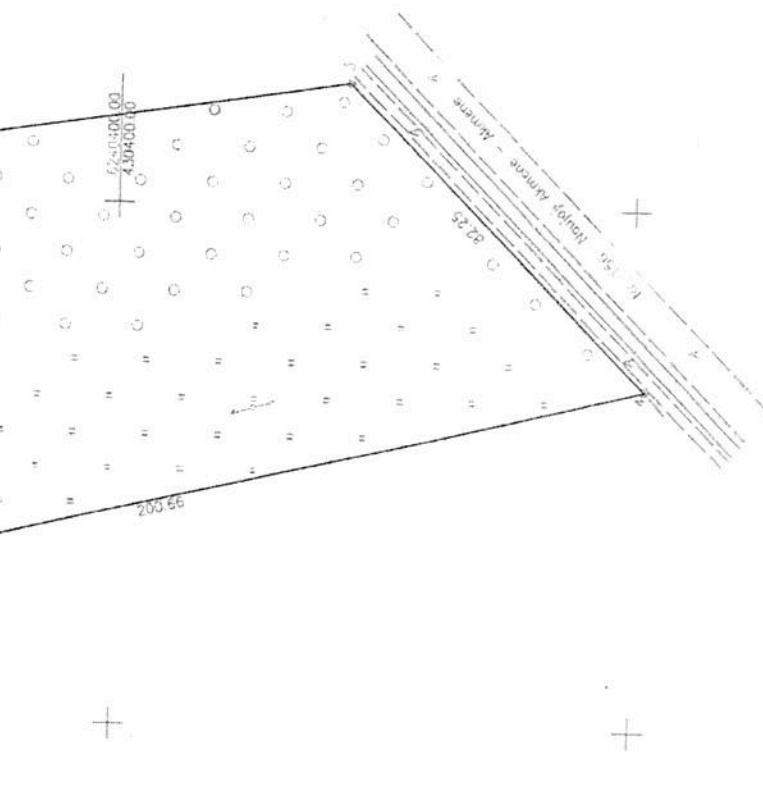
# ZEMES SKLYPO PLANAS M 1:1000

## Sklypo plotas 14072 m<sup>2</sup>

Kadastrinis kodas	Veiklos kodas	Atvėdži kodas	Sklypo plotas
3 1 0 3 0 0 0 9			14072

Gatvės pavadinimas	311 Pijū Bū. 2017
Sklypo pavadinimas	Zemės sklypas
Sklypo plotas	14072 m <sup>2</sup>
Sklypo pavidalas	Sklypas

Plotas	Sklypo pavadinimas	Plotas
1-2	Centrinė dalis sklypo	14072
2-3	3037000R RINKA	14072
3-4	3037001 RINKA	14072
4-5-1		14072



Šis pažymėjimas išduotas žemes sklypo planui, patvirtintam 2017 m. gegužės 12 d. žemes sklypo planavimo-projektavimo akto, ir nustatyta plotu auštinis žemes savininkas (savininkas).

Planavimo žemė: žemė prie žemės ūkio ūkio sklypo  
 Amėnės sklypas  
 vedžio  
 2017-04-12 (data)

Neatitinka žemes turėtojas: Mėlė Akpitrucė - sklypas  
 Planavimo žemė turėtojas: *Algis Štadevičius* (turėtojas)  
 Aldonis Eštelinas

### GEOMETRA

UAB "GEOMETRA"  
 J. Gaigalio g. 10  
 LT-01102 Vilnius, Lietuva

Įrašo numeris	Įrašo pavidalas	Data
1	Kuoniam išduotas	2017-04-12
2	Keičiant būklę	2017-04-12
3	Keičiant būklę	2017-04-12
4	Keičiant būklę	2017-04-12



Šis planas išduotas žemes sklypo planavimo-projektavimo akto pagrindu. Planavimo žemė turėtojas: Mėlė Akpitrucė - sklypas.

# ZĒMĒS SKLYPO PLĀNS M 1:1000

sklypa platība 14072 m<sup>2</sup>

Zemes sklypa kadastra Nr.

## KOORDINĀČŪ ZĪMĀRĀSTĪS

Koordinātu sistēma	LKS-94	K				X				Y					
Ēkapa Nr.	Kods	X	Y	Tasīte Nr.	Kods	X	Y	Tasīte Nr.	Kods	X	Y	Tasīte Nr.	Kods	X	Y
1	R	8240499.11	430385.87												
2	R	8240517.70	430389.30												
3	R	8240555.74	430424.00												
4	R	8240280.02	430375.41												
5	R	8242493.00	430318.11												

SKLYPA CENTRO KOORDINĀTES	
Koordinātu sistēma	Koordinātas X/Y
9449km	X=8240426 Y=430376
LKS-94	
Zīmētāji vadītājs	K. Budaļevičs (vadītāja paraksts)
	2M-K-173 2002-04-12 (datums)

Šāduka ir Latvijas Ministrukabineta 1999. gada pasākumu kodsēta 47. sīkats. Pielikumi Amerikas Federāciju sociālā un ekonomiskā izpēti un izvērtēšanai. Ēkapa platības izpēti un izvērtēšanai. Ēkapa platības izpēti un izvērtēšanai. Ēkapa platības izpēti un izvērtēšanai.

### Informācija apie zemes izmantojuma apibojinājumus

Pil. Nr.	Kods	Apraksts	% maks. platība, m <sup>2</sup>
1	Z		4
1	J	Ēkapa izmantošanas zona	169
2	H	Kelņu apsargu zemes	3421
3	VI	Ēkapa izmantošanas zemes	3409
3	XXII	Mācību izmantojuma izpēti un izvērtēšanai	8290

Ēkapa Nr.	Kods	Platība, m <sup>2</sup>
	STĒPĪTĀS	
	Servitūta rīkošana	



VALSTYBĖS ĮMONĖ REGISTRŲ CENTRAS  
V. Kudirkos g. 18-3, LT-03105 Vilnius, tel. (5) 2688 262, faks. (5) 2688 311, el.p. info@registrucentras.lt

## NEKILNOJAMOJO TURTO REGISTRO CENTRINIO DUOMENŲ BANKO IŠRAŠAS

2012-08-23 14:54:57

### 1. Nekilnojamojo turto registre įregistruotas turtas:

Registro Nr.: 44/1537045  
 Registro tipas: Žemės sklypas  
 Sudarymo data: 2012-08-13  
 Akmenės r. sav. Naujosios Akmenės kaimiškoji sen.  
 Pašakarnių k.  
 Registro tvarkytojas: Valstybės įmonės Registrų centro Telšių filialas

### 2. Nekilnojamieji daiktai:

2.1. Žemės sklypas  
 Akmenės r. sav. Naujosios Akmenės kaimiškoji sen.  
 Pašakarnių k.  
 Unikalus Nr.: 4400-2417-8178  
 Kadastrinis Nr: 3203/0009:122 Alkiškių k.v.  
 Pagrindinė tikslinė naudojimo paskirtis: Miškų ūkio  
 Naudojimo būdas: Ūkinių miškų sklypai  
 Žemės sklypo plotas: 1.7075 ha  
 Žemės ūkio naudmenų plotas viso: 0.4271 ha  
 Iš jo: Pievų ir natūralių ganyklų plotas: 0.4271 ha  
 Miško žemės plotas: 1.2623 ha  
 Vandens telkinių plotas: 0.0181 ha  
 Žemės ūkio naudmenų našumo balas: 41.4  
 Matavimų tipas: Žemės sklypas suformuotas atliekant kadastrinius matavimus  
 Indeksuota žemės sklypo vertė: 1853 Lt  
 Indeksuota žemės sklypo vertė be miško: 3 Lt  
 Indeksuota miško vertė: 1850 Lt  
 Indeksuota miško medynų vertė: 1603 Lt  
 Žemės sklypo vertė: 490 Lt  
 Vidutinė rinkos vertė: 3703 Lt  
 Vidutinės rinkos vertės nustatymo data: 2012-08-23  
 Kadastro duomenų nustatymo data: 2012-04-12

### 3. Daikto priklausiniai iš kito registro: įrašų nėra

### 4. Nuosavybė:

4.1. Nuosavybės teisė  
 Savininkas: LIETUVOS RESPUBLIKA, a.k. 111105555  
 Daiktas: žemės sklypas Nr. 4400-2417-8178, aprašytas p. 2.1.  
 Įregistravimo pagrindas: Nacionalinės žemės tarnybos teritorinio skyriaus vedėjo sprendimas, 2012-08-02, Nr. 26SK-(14.26.110)-318  
 Įrašas galioja: Nuo 2012-08-23

### 5. Valstybės ir savivaldybių žemės patikėjimo teisė:

5.1. Valstybinės žemės patikėjimo teisė  
 Patikėtinis: Nacionalinė žemės tarnyba prie Žemės ūkio ministerijos, a.k. 188704927  
 Daiktas: žemės sklypas Nr. 4400-2417-8178, aprašytas p. 2.1.  
 Įregistravimo pagrindas: Nacionalinės žemės tarnybos teritorinio skyriaus vedėjo sprendimas, 2012-08-02, Nr. 26SK-(14.26.110)-318  
 Įrašas galioja: Nuo 2012-08-23

### 6. Kitos daiktinės teisės : įrašų nėra

### 7. Juridiniai faktai: įrašų nėra

### 8. Žymos: įrašų nėra

## 9. Specialios naudojimo sąlygos:

9.1.

## II. Kelių apsaugos zonos

Daiktas: žemės sklypas Nr. 4400-2417-8178, aprašytas p. 2.1.

[registravimo pagrindas: Nacionalinės žemės tarnybos teritorinio skyriaus vedėjo sprendimas, 2012-08-02, Nr. 26SK-(14.26.110)-318

Plotas: 0.5587 ha

[rašas galioja: Nuo 2012-08-23

9.2.

## XXVI. Miško naudojimo apribojimai

Daiktas: žemės sklypas Nr. 4400-2417-8178, aprašytas p. 2.1.

[registravimo pagrindas: Nacionalinės žemės tarnybos teritorinio skyriaus vedėjo sprendimas, 2012-08-02, Nr. 26SK-(14.26.110)-318

Plotas: 1.2623 ha

[rašas galioja: Nuo 2012-08-23

9.3.

## VI. Elektros linijų apsaugos zonos

Daiktas: žemės sklypas Nr. 4400-2417-8178, aprašytas p. 2.1.

[registravimo pagrindas: Nacionalinės žemės tarnybos teritorinio skyriaus vedėjo sprendimas, 2012-08-02, Nr. 26SK-(14.26.110)-318

Plotas: 0.2696 ha

[rašas galioja: Nuo 2012-08-23

## 10. Daikto registravimas ir kadastro žymos:

10.1.

## Suformuotas naujas (daikto registravimas)

Daiktas: žemės sklypas Nr. 4400-2417-8178, aprašytas p. 2.1.

[registravimo pagrindas: Nekilnojamojo daikto kadastro duomenų byla, 2012-04-12 Nacionalinės žemės tarnybos teritorinio skyriaus vedėjo sprendimas, 2012-08-02, Nr. 26SK-(14.26.110)-318

[rašas galioja: Nuo 2012-08-23

10.2.

## Kadastrinius matavimus atliko (kadastro žyma)

UAB "GEOMETRA", a.k. 160297055

Daiktas: žemės sklypas Nr. 4400-2417-8178, aprašytas p. 2.1.

[registravimo pagrindas: Kvalifikacijos pažymėjimas, 2009-03-05, Nr. 2M-M-878 Nekilnojamojo daikto kadastro duomenų byla, 2012-04-12


[rašas galioja: Nuo 2012-08-23

11. Registro pastabos ir nuorodos: įrašų nėra

12. Kita informacija: įrašų nėra

13. Informacija apie duomenų sandoriui tikslinimą: įrašų nėra

2012-08-23 14:54:57

Dokumentą atspausdino:  
RegistratorėLaima  
LazdauskienėRegistratorė ekspertė  
Viktorija Pagojienė



# ZEMĒS SKIŅĀPS PLĀNS M 1:1000

Sklypa platība 17075 m<sup>2</sup>

Zemes sklypa kadastra Nr. 3 2 0 3 0 0 0 9

## KOORDINĀCIU ZINĀRĀSTĀJS

Koordinātu sistēma	LKS 94	SILĀPU CEĻA KOORDINĀTES					
Taika Nr.	Kode	X	Y	Taika. Nr.	Kode	X	Y
1	P	6240762.51	430389.74				
2	L	6240291.96	430601.35				
3	R	6240346.35	430447.36				
4	K	6240300.42	430170.10				
5	R	6240356.77	430452.07				
6	R	6240167.63	430396.10				
7	K	6240167.33	430448.12				
8	K	6240162.26	430400.26				

Koordinātu sistēma	WGS 1984	Koordinātu sistēma	LKS 94
Valdība	ES-1984	Projekta Nr.	2012-04-12
Zinātniski centrs	K. Budriķis	Projekta datums	2012-04-12

Attiecīgā izstrādes Administratīvā iestādē, parakstam, kolēģi.  
 47. Starptautiskā ģeodēzijas konvencijas 1982. gada 15. aprīļa aktā noteiktā kārtībā.  
 48. Starptautiskā ģeodēzijas konvencijas 1982. gada 15. aprīļa aktā noteiktā kārtībā.  
 49. Starptautiskā ģeodēzijas konvencijas 1982. gada 15. aprīļa aktā noteiktā kārtībā.

Drošības aplis zemes izmantojuma aprīkojums

Pl. Nr.	Kode	Aprīkojums	Zemes platība, m <sup>2</sup>
1	Z	0	4
2	II	Koku apsūdzes zāģis	5507
3	VI	Elektriskie tīkli aprīkojums	3895
4	XXI	Mākslīgi izveidoti aprīkojumi	10020

Pl. Nr.	Kode	Platība, m <sup>2</sup>
	SEKOTĪTAS	
	servitūta rīss	



NEKILNOJAMOJO TURTO REGISTRO CENTRINIO DUOMENŲ BANKO IŠRAŠAS

2018-03-21 15:18:51

1. Nekilnojamojo turto registre įregistruotas turtas:

Registro Nr.: 44/2220278  
Registro tipas: Žemės sklypas  
Sudarymo data: 2018-03-20  
Akmenės r. sav., Naujosios Akmenės kaimiškoji sen.,  
Kanavoliškių k.  
Registro tvarkytojas: Valstybės įmonės Registrų centro Telšių filialas

2. Nekilnojamieji daiktai:

2.1. Žemės sklypas  
Akmenės r. sav., Naujosios Akmenės kaimiškoji sen.,  
Kanavoliškių k.  
Unikalus daikto numeris: 4400-4899-9108  
Žemės sklypo kadastro numeris ir kadastro  
vietovės pavadinimas: 3203/0009:133 Alkiškių k.v.  
Daikto pagrindinė naudojimo paskirtis: Miškų ūkio  
Žemės sklypo naudojimo būdas: Ūkinių miškų sklypai  
Žemės sklypo plotas: 5.1741 ha  
Miško žemės plotas: 5.1741 ha  
Nusausintos žemės plotas: 0.5600 ha  
Matavimų tipas: Žemės sklypas suformuotas atliekant kadastrinius  
matavimus  
Indeksuota žemės sklypo vertė: 8728 Eur  
Indeksuota miško vertė: 8728 Eur  
Indeksuota miško medynų vertė: 7867 Eur  
Žemės sklypo vertė: 2177 Eur  
Miško žemės ir medynų vertė: 2177 Eur  
Miško medynų vertė: 1639 Eur  
Vidutinė rinkos vertė: 9477 Eur  
Vidutinės rinkos vertės nustatymo data: 2017-12-20  
Vidutinės rinkos vertės nustatymo būdas: Masinis vertinimas  
Kadastro duomenų nustatymo data: 2017-11-20

3. Daikto priklausiniai iš kito registro: įrašų nėra

4. Nuosavybė:

4.1. Nuosavybės teisė  
Savininkas: LIETUVOS RESPUBLIKA, a.k. 111105555  
Daiktas: žemės sklypas Nr. 4400-4899-9108, aprašytas p. 2.1.  
Įregistravimo pagrindas: 2018-01-26 Nacionalinės žemės tarnybos teritorinio  
skyriaus vedėjo sprendimas Nr. 26SK-49-(14.26.110.)  
Įrašas galioja: Nuo 2018-03-21

5. Valstybės ir savivaldybių žemės patikėjimo teisė:

5.1. Valstybinės žemės patikėjimo teisė  
Patikėtinis: Nacionalinė žemės tarnyba prie Žemės ūkio ministerijos,  
a.k. 188704927  
Daiktas: žemės sklypas Nr. 4400-4899-9108, aprašytas p. 2.1.  
Įregistravimo pagrindas: 2018-01-26 Nacionalinės žemės tarnybos teritorinio  
skyriaus vedėjo sprendimas Nr. 26SK-49-(14.26.110.)  
Įrašas galioja: Nuo 2018-03-21

6. Kitos daiktinės teisės : įrašų nėra

7. Juridiniai faktai: įrašų nėra

8. Žymos: įrašų nėra

# ZEMES SKIŲPO PLANAS M 1:5000

Sklypo plotas 84429 m<sup>2</sup>

Zemės sklypo kadastrų Nr. 321450011

## KOORDINACIJŲ ŽINIARŠTIS

Koordinacijų sistema LKS-94		Tiesio Nr.		Kodas	X	Y	X	Y
Tiesio Nr.	Kodas	X	Y	Tiesio Nr.	Kodas	X	Y	Y
1	R	623192,02	434686,19					
2	R	623147,94	434620,33					
3	R	623105,05	434460,09					
4	R	623059,91	434311,56					
5	R	623014,30	434157,83					
6	R	622969,43	434007,04					
7	R	622923,18	433850,83					
8	R	622878,74	433690,66					
9	R	622834,28	433531,31					

Koordinacijų sistema		Koordinatės X/Y	
Vietovardė	LKS-1094	X=	623103,32
		Y=	434492,82

Šaltinis	Šaltinis	Šaltinis	Šaltinis
Šaltinis	Šaltinis	Šaltinis	Šaltinis

Šaltinis: 1) Lietuvos Respublikos administracinių ribų žemėlapis; 2) atspausdinti žemėlapio žemėlapis; 3) duomenys, gauti iš žemėlapio duomenų bazės; 4) duomenys, gauti iš žemėlapio duomenų bazės.

Priešrašys apie žemės naudojimo aprašymus			
Bl. Nr.	Kol. Nr.	Aprašymas	2-asis plotas, m <sup>2</sup>
1	2	3	4
1	01	XXVI Būsto naudojimo aprašymas	84429
2	01	XXV Paviršinio vandens telkinių apsaugos zonos	58231
3	01	XXIX Paviršinio vandens telkinių pakrantės apsaugos juostos	6238

SERVITUTAS	
Bl. Nr.	Kodas
	Servituto rūšis
	Plotas, m <sup>2</sup>

**9. Specialiosios žemės ir miško naudojimo sąlygos:**

- 9.1. **XXVI. Miško naudojimo apribojimai**  
 Daiktas: žemės sklypas Nr. 4400-4899-9108, aprašytas p. 2.1.  
 [registravimo pagrindas: 2018-01-26 Nacionalinės žemės tarnybos teritorinio skyriaus vedėjo sprendimas Nr. 26SK-49-(14.26.110.)  
 Plotas: 5.1741 ha  
 [rašas galioja: Nuo 2018-03-21
- 9.2. **XXI. Žemės sklypai, kuriuose įrengtos valstybei priklausančios melioracijos sistemos bei įrenginiai**  
 Daiktas: žemės sklypas Nr. 4400-4899-9108, aprašytas p. 2.1.  
 [registravimo pagrindas: 2018-01-26 Nacionalinės žemės tarnybos teritorinio skyriaus vedėjo sprendimas Nr. 26SK-49-(14.26.110.)  
 Plotas: 0.56 ha  
 [rašas galioja: Nuo 2018-03-21
- 9.3. **VI. Elektros linijų apsaugos zonos**  
 Daiktas: žemės sklypas Nr. 4400-4899-9108, aprašytas p. 2.1.  
 [registravimo pagrindas: 2018-01-26 Nacionalinės žemės tarnybos teritorinio skyriaus vedėjo sprendimas Nr. 26SK-49-(14.26.110.)  
 Plotas: 0.0701 ha  
 [rašas galioja: Nuo 2018-03-21

**10. Daikto registravimas ir kadastro žymos:**

- 10.1. **Suformuotas naujas (daikto registravimas)**  
 Daiktas: žemės sklypas Nr. 4400-4899-9108, aprašytas p. 2.1.  
 [registravimo pagrindas: 2017-12-18 Nekilnojamojo daikto kadastro duomenų byla 2018-01-26 Nacionalinės žemės tarnybos teritorinio skyriaus vedėjo sprendimas Nr. 26SK-49-(14.26.110.)  
 [rašas galioja: Nuo 2018-03-21
- 10.2. **Kadastrinius matavimus atliko (kadastro žyma)**  
**SERHIY CHERES**  
 Daiktas: žemės sklypas Nr. 4400-4899-9108, aprašytas p. 2.1.  
 [registravimo pagrindas: 2009-03-20 Kvalifikacijos pažymėjimas Nr. 2M-M-903 2017-12-18 Nekilnojamojo daikto kadastro duomenų byla  
 [rašas galioja: Nuo 2018-03-21

**11. Registro pastabos ir nuorodos:** įrašų nėra

**12. Kita informacija:** įrašų nėra

**13. Informacija apie duomenų sandoriui tikslinimą:** įrašų nėra

2018-03-21 15:18:51

Dokumentą atspausdino  
Registratore



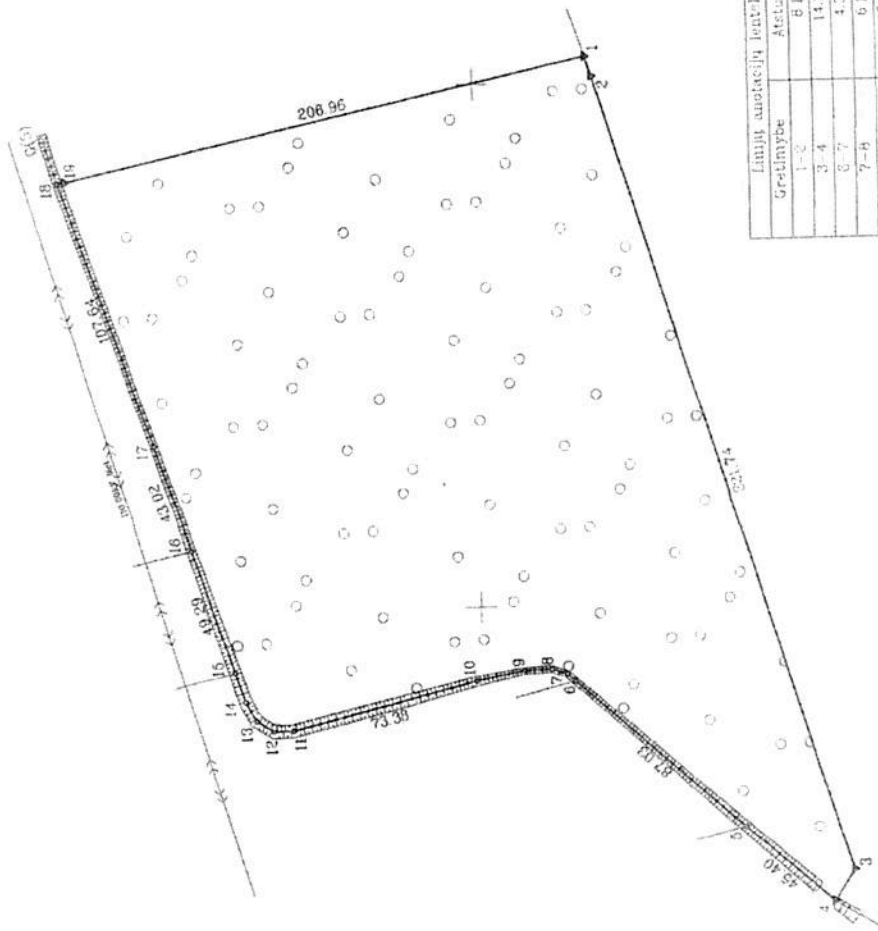
*Dalia Paulauskienė*  
DALIA PAULAUŠKIENĖ

Zemes sklypo skaitimo schema

# ZEMES SKLYPO PLANAS M 1:2000

## Sklypo plotas 51741 m<sup>2</sup>

00236831240000



Linijų numerai lentelė	Atstumas
1-2	6.10
3-4	14.38
5-7	4.30
7-8	6.10
8-9	10.78
9-10	19.85
11-12	7.53
12-13	9.09
13-14	6.41
14-15	13.20
16-18	7.25

ŠALIES ŪKIO MINISTERIJA  
 ŽEMĖS ŪKIO ŪKIO VYKDOMASIS VALDYMAS  
 ŽEMĖS SKLYPŲ SKAITIMAS

Sklypas	sklypas	sklypas	sklypas	sklypas	sklypas
3	2	0	0	0	0

Gatvės namo Nr.	281 Nr. 529-5
Žemės (nuosavybės)	Katavolskai
Seniūnija	Mažeikių Almenorės kaim.
Miestas (regionas)	Mažeikiai
Apkritis	Šalčininkai

Greitinys	Greitimo žemės sklypo kodavimo Nr.	Pastabas
1-4		geodeziškai matuojamas
4-5	2003/0009-85	ribos grėvio viduriu, geodeziškai matuojamas
5-6	2003/0009-89	riba, grėvio viduriu
6-15	2003/0009-81	riba, grėvio viduriu
15-16	2003/0009-80	riba, grėvio viduriu
16-18	2003/0009-88	riba, grėvio viduriu
18-1	2003/0009-50	

Naudojamas plotas					
Privatu			Valstybine		
atskirai	bendrai	atskirai	atskirai	bendrai	
ind.	m <sup>2</sup>	ind.	m <sup>2</sup>	ind.	m <sup>2</sup>

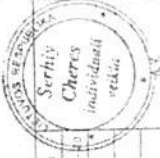
PAUKŠNA VILKIA  
 MIEŠKŲ ŪKIO VYKDOMASIS VALDYMAS  
 Nerijus Leščinskas  
 2013 m. spalio 14 d. mės. A. Jankauskas

Su patvirtintomis sąlygomis žemės sklypo riboms apibrėžiamas 2017 m. lapkričio mėn. 20 d. žemės sklypo patvirtinimo parodymo akte, ir nustatyte jo turinčiu žemės savininkas (naudotojas) Miska urėdas VJ Mažeikių miškininkų sąjunga (personai) 2017-11-20 (data, parašas)

Nacionalinė žemės tarnyba prie Žemės ūkio ministerijos  
 Akimovė: skyriaus vadovas R. Štambekienė  
 Pildantis: skyriaus pavaduotojas J. Dupauskaitė  
 2017-11-20 (data, parašas)

### SERHIY CHERES

#### individuali veikla



Prašymas	gimė	Data
Mokymai	S. Cheres	2009-11-20
Vardas, pavardė		



## NEKILNOJAMOJO TURTO REGISTRO CENTRINIO DUOMENŲ BANKO IŠRAŠAS

2018-03-14 13:41:18

**1. Nekilnojamojo turto registre įregistruotas turtas:**

Registro Nr.: 44/2217875  
Registro tipas: Žemės sklypas  
Sudarymo data: 2018-03-13  
Akmenės r. sav., Naujosios Akmenės kaimiškoji sen.,  
Vegerių k.  
Registro tvarkytojas: Valstybės įmonės Registrų centro Telšių filialas

**2. Nekilnojamieji daiktai:**

2.1.

Žemės sklypas  
Akmenės r. sav., Naujosios Akmenės kaimiškoji sen.,  
Vegerių k.  
Unikalus daikto numeris: 4400-4900-0302  
Žemės sklypo kadastro numeris ir kadastro  
vietovės pavadinimas: 3243/0004:231 Ramučių k.v.  
Daikto pagrindinė naudojimo paskirtis: Miškų ūkio  
Žemės sklypo naudojimo būdas: Ūkinių miškų sklypai  
Žemės sklypo plotas: 19.5410 ha  
Miško žemės plotas: 18.3173 ha  
Kitos žemės plotas: 1.2237 ha  
Matavimų tipas: Žemės sklypas suformuotas atliekant kadastrinius  
matavimus  
Indeksuota žemės sklypo vertė: 14939 Eur  
Indeksuota miško vertė: 14939 Eur  
Indeksuota miško medynų vertė: 10987 Eur  
Žemės sklypo vertė: 4759 Eur  
Sklypo vertė be miško žemės ir medynų: 0 Eur  
Miško žemės ir medynų vertė: 4759 Eur  
Miško medynų vertė: 2289 Eur  
Vidutinė rinkos vertė: 17887 Eur  
Vidutinės rinkos vertės nustatymo data: 2017-12-19  
Vidutinės rinkos vertės nustatymo būdas: Masinis vertinimas  
Kadastro duomenų nustatymo data: 2017-10-27

**3. Daikto priklausiniai iš kito registro: įrašų nėra****4. Nuosavybė:**

4.1.

Nuosavybės teisė  
Savininkas: LIETUVOS RESPUBLIKA, a.k. 111105555  
Daiktas: žemės sklypas Nr. 4400-4900-0302, aprašytas p. 2.1.  
[registravimo pagrindas: 2018-02-05 Nacionalinės žemės tarnybos teritorinio  
skyriaus vedėjo sprendimas Nr. 26SK-65-(14.26.110.)  
[rašas galioja: Nuo 2018-03-14

**5. Valstybės ir savivaldybių žemės patikėjimo teisė:**

5.1.

Valstybinės žemės patikėjimo teisė  
Patikėtinis: Nacionalinė žemės tarnyba prie Žemės ūkio ministerijos,  
a.k. 188704927  
Daiktas: žemės sklypas Nr. 4400-4900-0302, aprašytas p. 2.1.  
[registravimo pagrindas: 2018-02-05 Nacionalinės žemės tarnybos teritorinio  
skyriaus vedėjo sprendimas Nr. 26SK-65-(14.26.110.)  
[rašas galioja: Nuo 2018-03-14

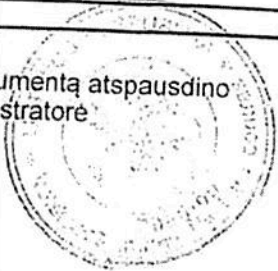
**6. Kitos daiktinės teisės : įrašų nėra****7. Juridiniai faktai: įrašų nėra**





13. Informacija apie duomenų sandoriui tikslinimą: įrašų nėra

2018-03-14 13:41:18

Dokumentą atspausdino  
Registratore



  
DANUTĖ  
SEMĖNIENĖ  


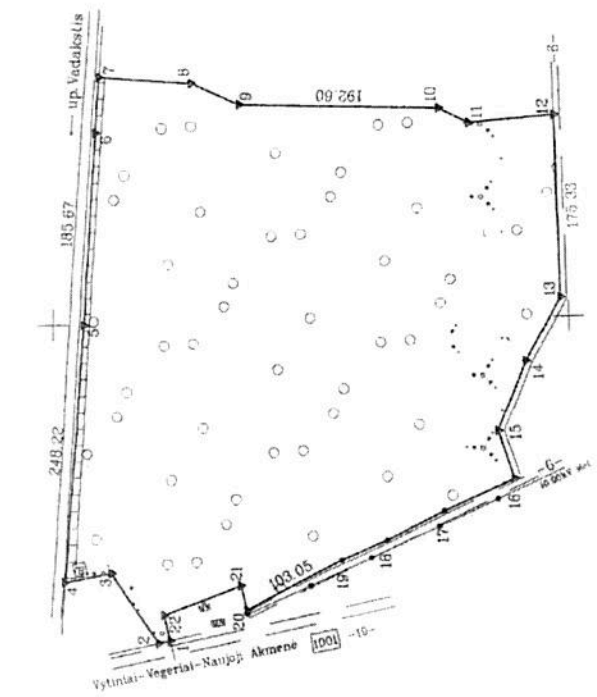
Žemės sklypo išdėstymo schema.



Vegetacija

# ŽEMES SKLYPO PLANAS M 1:5000

## Sklypo plotas 195410 m<sup>2</sup>



Plotų apibūdinimai lentelė	
Gretimybės	Atkrentamas
1-2	1016
2-3	4384
3-4	5261
6-7	8434
7-8	5121
8-9	3228
10-11	6293
11-12	7135
13-14	7234
14-15	4925
15-16	7430
16-17	6201
17-18	4968
18-19	3507
20-21	3011
21-22	2522
22-1	2522

----- Pasirūpinus sąsajos vėdinimui, polimerinės apvynios juostos.

Plotas Nr.	Plotas	Paviršius	Plotas	Plotas	Plotas
1-2	3243/79011	18	1	0	0
2-4	3299/04661	18	1	0	0
4-7	3243/40034-220	geografiniai matavimai	1	0	0
7-12		geografiniai matavimai	1	0	0
12-20		keičias, 6m	1	0	0
20-1		18	1	0	0

PASTIKAS VILKIA  
 VILKIAUS VILKIAUS  
 Nerijus J. Irenas  
 2017 m. rugpjūtis 12 d.

Šis priedėtinis veidrodėlis žemės sklypo riboms apibrėžiamas 2017 m. spalio mėn. 27 d. žemės sklypo patvirtinimo parodymo akte, ir nustatytą plotu rutinė žemės matavimas (naudojama) Miškų urėdas  
 VI Mažajūkių miškų urėdija  
 Gintaras Nemunaitis-10-27  
 (paršas)

Nacionalinė žemės tarnyba prie žemės ūkio ministerijos  
 Akmenės skyriaus  
 Palkūnė Irena  
 2017-02-01

**SERHIY CHERES**  
Individuali veikla

Paveikslas: 1/1  
 Matavimai: 1/1  
 Data: 2017-02-01

Serhiy Cheres  
 Individuali veikla

SUDERINTA  
 VI. Kėšai praeiti, šalinis padalinys  
 uždarytas, gėlių žiedynai  
 2017 m. rugpjūtis 12 d.

SUDERINTA:  
 I.P. AM. Šiaurės regiono apželdinimo  
 regiono teritorijos apželdinimo  
 veidrodėlis  
 2017 m. rugpjūtis 12 d.

VSAT prie LR ūkio  
 Šiaurės regiono apželdinimo  
 teritorijos apželdinimo veidrodėlis  
 2017 m. rugpjūtis 12 d.



VALSTYBĖS ĮMONĖ REGISTRŲ CENTRAS

Vinco Kudirkos g. 18-3, 03105 Vilnius, tel. (8 5) 2688 262, faks. (8 5) 2688 311, el.p. info@registrucentras.lt

16

NEKILNOJAMOJO TURTO REGISTRO CENTRINIO DUOMENŲ BANKO IŠRAŠAS

2018-03-14 14:39:51

1. Nekilnojamojo turto registre įregistruotas turtas:

Registro Nr.: 44/2217876

Registro tipas: Žemės sklypas

Sudarymo data: 2018-03-13

Akmenės r. sav., Naujosios Akmenės kaimiškoji sen.,  
Vegerių k.

Registro tvarkytojas: Valstybės įmonės Registrų centro Telšių filialas

2. Nekilnojamieji daiktai:

2.1.

Žemės sklypas

Akmenės r. sav., Naujosios Akmenės kaimiškoji sen.,  
Vegerių k.

Unikalus daikto numeris: 4400-4900-1154

Žemės sklypo kadastro numeris ir kadastro

vietovės pavadinimas: 3243/0004:232 Ramučių k.v.

Daikto pagrindinė naudojimo paskirtis: Miškų ūkio

Žemės sklypo naudojimo būdas: Ūkinių miškų sklypai

Žemės sklypo plotas: 4.1101 ha

Miško žemės plotas: 4.1101 ha

Nusausintos žemės plotas: 0.2500 ha

Matavimų tipas: Žemės sklypas suformuotas atliekant kadastrinius  
matavimus

Indeksuota žemės sklypo vertė: 2155 Eur

Indeksuota miško vertė: 2155 Eur

Indeksuota miško medynų vertė: 1262 Eur

Žemės sklypo vertė: 821 Eur

Sklypo vertė be miško žemės ir medynų: 0 Eur

Miško žemės ir medynų vertė: 821 Eur

Miško medynų vertė: 263 Eur

Vidutinė rinkos vertė: 2552 Eur

Vidutinės rinkos vertės nustatymo data: 2017-12-19

Vidutinės rinkos vertės nustatymo būdas: Masinis vertinimas

Kadastro duomenų nustatymo data: 2017-11-06

3. Daikto priklausiniai iš kito registro: įrašų nėra

4. Nuosavybė:

4.1.

Nuosavybės teisė

Savininkas: LIETUVOS RESPUBLIKA, a.k. 111105555

Daiktas: žemės sklypas Nr. 4400-4900-1154, aprašytas p. 2.1.

[registravimo pagrindas: 2018-01-24 Nacionalinės žemės tarnybos teritorinio  
skyriaus vedėjo sprendimas Nr. 26SK-47-(14.26.110.)

[rašas galioja: Nuo 2018-03-14

5. Valstybės ir savivaldybių žemės patikėjimo teisė:

5.1.

Valstybinės žemės patikėjimo teisė

Patikėtinis: Nacionalinė žemės tarnyba prie Žemės ūkio ministerijos,  
a.k. 188704927

Daiktas: žemės sklypas Nr. 4400-4900-1154, aprašytas p. 2.1.

[registravimo pagrindas: 2018-01-24 Nacionalinės žemės tarnybos teritorinio  
skyriaus vedėjo sprendimas Nr. 26SK-47-(14.26.110.)

[rašas galioja: Nuo 2018-03-14

6. Kitos daiktinės teisės :

6.1.

Kelio servitutas - teisė važiuoti transporto priemonėmis,  
naudotis pėsčiųjų taku, varyti galvijus (viešpataujantis)

Daiktas: žemės sklypas Nr. 4400-4900-1154, aprašytas p. 2.1.



[registravimo pagrindas: 2018-01-24 Nacionalinės žemės tarnybos teritorinio skyriaus vedėjo sprendimas Nr. 26SK-47-(14.26.110.)  
Plotas: 0.12 ha  
Aprašymas: Plane pažymėta "S114"  
[rašas galioja: Nuo 2018-03-14

7. Juridiniai faktai: įrašų nėra

8. Žymos: įrašų nėra

9. Specialiosios žemės ir miško naudojimo sąlygos:

9.1. XXIX. Paviršinio vandens telkinių pakrantės apsaugos juostos

Daiktas: žemės sklypas Nr. 4400-4900-1154, aprašytas p. 2.1.  
[registravimo pagrindas: 2018-01-24 Nacionalinės žemės tarnybos teritorinio skyriaus vedėjo sprendimas Nr. 26SK-47-(14.26.110.)  
Plotas: 0.1936 ha  
[rašas galioja: Nuo 2018-03-14

9.2. XXIX. Paviršinio vandens telkinių apsaugos zonos  
Daiktas: žemės sklypas Nr. 4400-4900-1154, aprašytas p. 2.1.  
[registravimo pagrindas: 2018-01-24 Nacionalinės žemės tarnybos teritorinio skyriaus vedėjo sprendimas Nr. 26SK-47-(14.26.110.)  
Plotas: 3.8099 ha  
[rašas galioja: Nuo 2018-03-14

9.3. LIV. Valstybinės sienos apsaugos objektų, įrenginių veikimo ir apsaugos zonos  
Daiktas: žemės sklypas Nr. 4400-4900-1154, aprašytas p. 2.1.  
[registravimo pagrindas: 2018-01-24 Nacionalinės žemės tarnybos teritorinio skyriaus vedėjo sprendimas Nr. 26SK-47-(14.26.110.)  
Plotas: 4.1101 ha  
[rašas galioja: Nuo 2018-03-14

9.4. XXVI. Miško naudojimo apribojimai  
Daiktas: žemės sklypas Nr. 4400-4900-1154, aprašytas p. 2.1.  
[registravimo pagrindas: 2018-01-24 Nacionalinės žemės tarnybos teritorinio skyriaus vedėjo sprendimas Nr. 26SK-47-(14.26.110.)  
Plotas: 4.1101 ha  
[rašas galioja: Nuo 2018-03-14

9.5. XXI. Žemės sklypai, kuriuose įrengtos valstybei priklausančios melioracijos sistemos bei įrenginiai  
Daiktas: žemės sklypas Nr. 4400-4900-1154, aprašytas p. 2.1.  
[registravimo pagrindas: 2018-01-24 Nacionalinės žemės tarnybos teritorinio skyriaus vedėjo sprendimas Nr. 26SK-47-(14.26.110.)  
Plotas: 0.25 ha  
[rašas galioja: Nuo 2018-03-14

9.6. XIX. Nekilnojamųjų kultūros vertybių teritorija ir apsaugos zonos  
Daiktas: žemės sklypas Nr. 4400-4900-1154, aprašytas p. 2.1.  
[registravimo pagrindas: 2018-01-24 Nacionalinės žemės tarnybos teritorinio skyriaus vedėjo sprendimas Nr. 26SK-47-(14.26.110.)  
Plotas: 0.398 ha  
[rašas galioja: Nuo 2018-03-14

10. Daikto registravimas ir kadastro žymos:

10.1. Suformuotas naujas (daikto registravimas)  
Daiktas: žemės sklypas Nr. 4400-4900-1154, aprašytas p. 2.1.  
[registravimo pagrindas: 2017-12-17 Nekilnojamojo daikto kadastro duomenų byla 2018-01-24 Nacionalinės žemės tarnybos teritorinio skyriaus vedėjo sprendimas Nr. 26SK-47-(14.26.110.)  
[rašas galioja: Nuo 2018-03-14

10.2. Kadastrinius matavimus atliko (kadastro žyma)

SERHIY CHERES

Daiktas: žemės sklypas Nr. 4400-4900-1154, aprašytas p. 2.1.  
[registravimo pagrindas: 2009-03-20 Kvalifikacijos pažymėjimas Nr. 2M-M-903  
2017-12-17 Nekilnojamojo daikto kadastro duomenų byla  
[rašas galioja: Nuo 2018-03-14

11. Registro pastabos ir nuorodos: įrašų nėra

12. Kita informacija: įrašų nėra

13. Informacija apie duomenų sandoriui tikslinimą: įrašų nėra

2018-03-14 14:39:51

Dokumentą atspausdino  
Registratore



DANUTĖ  
SEMĖNIENĖ



# ŽEMĖS SKLYPO PLANAS M 1:5000

Sklypo plotas 41101 m<sup>2</sup>

Žemės sklypo kadaistro Nr. 3 | 2 | 4 | 3 | 0 | 0 | 0 | 4

## KOORDINACIJŲ ŽINIARASTIS

Koordinatų sistema		LKS-94		Taško Nr.		Kodinis		X	Y
Taško Nr.	Kodinis	X	Y	X	Y	X	Y	X	Y
1	R	6253632.82	434480.90						
2	R	6253600.27	434487.86						
3	R	6253596.97	434454.18						
4	R	6253544.03	434382.42						
5	R	6253474.30	434346.70						
6	R	6253350.94	434359.86						
7	R	6253243.45	434400.20						
8	R	6253155.08	434414.30						
9	R	6253148.91	434317.02						
10	R	6253072.52	434206.16						
11	R	6253068.91	434411.52						
12	R	6252975.02	434416.15						
13	R	6252972.70	434290.51						
14	R	6252901.55	434281.48						
15	R	6252899.36	434274.82						
16	R	6253086.71	434282.03						
17	R	6253126.40	434284.51						
18	R	6253008.54	434328.22						
19	R	6253542.21	434325.04						
20	R	6253548.44	434330.80						
21	R	6253551.20	434334.03						
22	R	6253612.20	434448.97						

Koordinatų sistema		Kodinis		Koordinačios XY	
Valstybė	LKS-94	X	Y	X	Y
				62533242	4343355

Žemėraščių sistema		Kodinis		Koordinačios XY	
Valstybė	LKS-94	X	Y	X	Y
				62533242	4343355

Šiame žemėraštyje nurodytos koordinatės yra apytiksios ir gali skirtis nuo faktinių. Žemėraščių sistema: LKS-94. Koordinatės: X=62533242, Y=4343355. Žemėraščių sistema: LKS-94. Koordinatės: X=62533242, Y=4343355.

Duomenys apie žemės naudojimo aprašymus			
eil. Nr.	Kodas	Aprašymas	Žemės plotas, m <sup>2</sup>
1	2	3	4
1	19	XIX Naudojamųjų kultūrų vertybių teritorija ir apsaugos zonos	1980
2	21	XII Žemės sklypai, kuriuose įrengtos valstybės priklausantys melioracijos sistemos bei įrenginiai	3560
3	20	XVII Miške naudojimo aprašymai	4101
4	34	LIV Vabalytės atliekų apsaugos objektų, perėjimų veikimo ir apsaugos zonos	4101
5	63	XVIII Paviršinio vandens telkinių apsaugos zonos	38669
6	84	XIII Paviršinio vandens telkinių pakrantės apsaugos juostos	1936

SERVITUTAS		
eil. Nr.	Kodas	Plotas, m <sup>2</sup>
1	114	1200

Kelio servitutas - leisti važiuoti transporto priemonėmis, naudoti pasiekti betu viryti galvijus (vėpalauginiai)



VALSTYBĖS ĮMONĖ REGISTRŲ CENTRAS  
Vincio Kudirkos g. 18-3, 03105 Vilnius, tel. (8 5) 2688 262, faks. (8 5) 2688 311, el.p. info@registrucentras.lt

## NEKILNOJAMOJO TURTO REGISTRO CENTRINIO DUOMENŲ BANKO IŠRAŠAS

2018-03-14 14:21:56

### 1. Nekilnojamojo turto registre įregistruotas turtas:

Registro Nr.: 44/2217880

Registro tipas: Žemės sklypas

Sudarymo data: 2018-03-13

Akmenės r. sav., Naujosios Akmenės kaimiškoji sen.,  
Vegerių k.

Registro tvarkytojas: Valstybės įmonės Registrų centro Telšių filialas

### 2. Nekilnojamieji daiktai:

2.1.

Žemės sklypas

Akmenės r. sav., Naujosios Akmenės kaimiškoji sen.,  
Vegerių k.

Unikalus daikto numeris: 4400-4900-1087

Žemės sklypo kadastro numeris ir kadastro

vietovės pavadinimas: 3243/0005:101 Ramučių k.v.

Daikto pagrindinė naudojimo paskirtis: Miškų ūkio

Žemės sklypo naudojimo būdas: Ūkinių miškų sklypai

Žemės sklypo plotas: 2.5539 ha

Miško žemės plotas: 2.5539 ha

Matavimų tipas: Žemės sklypas suformuotas atliekant kadastrinius  
matavimus

Indeksuota žemės sklypo vertė: 5848 Eur

Indeksuota miško vertė: 5848 Eur

Indeksuota miško medynų vertė: 5539 Eur

Žemės sklypo vertė: 1347 Eur

Sklypo vertė be miško žemės ir medynų: 0 Eur

Miško žemės ir medynų vertė: 1347 Eur

Miško medynų vertė: 1154 Eur

Vidutinė rinkos vertė: 6357 Eur

Vidutinės rinkos vertės nustatymo data: 2017-12-19

Vidutinės rinkos vertės nustatymo būdas: Masinis vertinimas

Kadastro duomenų nustatymo data: 2017-10-27

### 3. Daikto priklausiniai iš kito registro: įrašų nėra

### 4. Nuosavybė:

4.1.

Nuosavybės teisė

Savininkas: LIETUVOS RESPUBLIKA, a.k. 111105555

Daiktas: žemės sklypas Nr. 4400-4900-1087, aprašytas p. 2.1.

Įregistravimo pagrindas: 2018-01-04 Nacionalinės žemės tarnybos teritorinio  
skyriaus vedėjo sprendimas Nr. 26SK-21-(14.26.110.)

Įrašas galioja: Nuo 2018-03-14

### 5. Valstybės ir savivaldybių žemės patikėjimo teisė:

5.1.

Valstybinės žemės patikėjimo teisė

Patikėtinis: Nacionalinė žemės tarnyba prie Žemės ūkio ministerijos,  
a.k. 188704927

Daiktas: žemės sklypas Nr. 4400-4900-1087, aprašytas p. 2.1.

Įregistravimo pagrindas: 2018-01-04 Nacionalinės žemės tarnybos teritorinio  
skyriaus vedėjo sprendimas Nr. 26SK-21-(14.26.110.)

Įrašas galioja: Nuo 2018-03-14

### 6. Kitos daiktinės teisės : įrašų nėra

### 7. Juridiniai faktai: įrašų nėra

### 8. Žymos: įrašų nėra

# ŽEMĖS SKLYPO PLANAS M 1:5000

Sklypo plotas 109087 m<sup>2</sup>

Žemės sklypo katastro Nr. 3 2 4 3 1 0 0 1 6

## KOORDINACIJŲ ŽINIARASTIS

Koordinacijų sistema		LKS-94		Tiesio Nr.   Kodas		X	Y
Tiesio Nr.	Kodas	X	Y	X	Y	X	Y
1	R	6245766.62	434078.66				
2	R	6245974.01	434001.21				
3	R	6246049.53	433921.44				
4	R	6245823.73	433863.55				
5	R	6245865.84	433847.87				
6	R	6245106.06	433813.60				
7	R	6245156.47	433832.95				
8	R	6245179.01	433829.94				
9	R	6245193.08	433825.81				
10	R	6245198.33	433826.95				
11	R	6245205.42	433800.21				
12	R	6245221.72	433843.11				
13	R	6245281.93	433805.54				
14	R	6245397.09	433800.63				
15	R	6245299.89	433804.63				
16	R	6245307.66	433821.89				
17	R	6245324.22	433996.43				
18	R	6245351.42	434014.87				
19	R	6245359.91	434080.13				
20	R	6245360.93	434089.79				
21	R	6245365.98	434118.13				
22	R	6245376.67	434168.14				
23	R	6245390.39	434213.44				
24	R	6245407.15	434279.19				
25	R	6245420.88	434327.20				
26	R	6245470.22	434307.74				
27	R	6245482.48	434362.91				
28	R	6245494.12	434358.04				
29	R	6245486.17	434371.88				
30	R	6245487.45	434379.93				
31	R	6245450.80	434363.48				
32	R	6245443.55	434366.16				
33	R	6245368.58	434305.07				
34	R	6245111.89	434631.63				

Koordinacijų sistema		SKLYPO CENTRO KOORDINATĖS	
Valstybės	LKS-1994	X=6245252	Y=434089
Zemėraštis	Šilutė	X=294-M-903	Y=295-P-07

Ši žemė yra Lietuvos Respublikos administracinių šerėziųjų kadrų  
 (1:2) ir planas. Naudoti žemėraštis rėžiniai sukuriamas apie apdėjamą užtikinti kaudų  
 nio aplyvavimui (k) kėv šimta surašomam šimti.

Dujomis ar žemės naudijimo aprašymais			
El. Nr.	Kodas	Aprašymai	Žemės plotas, m <sup>2</sup>
1	2	3	4
1	6	VI. Žemės sklypo apsaugos zona	789
2	21	III. Žemės sklypai, kuriuose įrengtas valstybinis priklausantis melioracijos stoties bei įrenginiai	8953
3	26	XVI. Miesto naudijimo aprašymai	109087
4	63	XIII. Pasirinktas vandens telkinių apsaugos zonos	30617
5	64	XIV. Pasirinktas vandens telkinių pakantes apsaugos juostos	2290

SERVITUTAS	
El. Nr.	Kodas
	Servituto rūšis
	Plotas, m <sup>2</sup>

**9. Specialiosios žemės ir miško naudojimo sąlygos:**

9.1.

XXVI. Miško naudojimo apribojimai

Daiktas: žemės sklypas Nr. 4400-4900-1087, aprašytas p. 2.1.  
[registravimo pagrindas: 2018-01-04 Nacionalinės žemės tarnybos teritorinio  
skyriaus vedėjo sprendimas Nr. 26SK-21-(14.26.110.)

Plotas: 2.5539 ha

[rašas galioja: Nuo 2018-03-14

**10. Daikto registravimas ir kadastro žymos:**

10.1.

Suformuotas naujas (daikto registravimas)

Daiktas: žemės sklypas Nr. 4400-4900-1087, aprašytas p. 2.1.  
[registravimo pagrindas: 2017-12-17 Nekilnojamojo daikto kadastro duomenų byla  
2018-01-04 Nacionalinės žemės tarnybos teritorinio  
skyriaus vedėjo sprendimas Nr. 26SK-21-(14.26.110.)

[rašas galioja: Nuo 2018-03-14

10.2.

Kadastrinius matavimus atliko (kadastro žyma)

SERHIY CHERES

Daiktas: žemės sklypas Nr. 4400-4900-1087, aprašytas p. 2.1.  
[registravimo pagrindas: 2009-03-20 Kvalifikacijos pažymėjimas Nr. 2M-M-903  
2017-12-17 Nekilnojamojo daikto kadastro duomenų byla

[rašas galioja: Nuo 2018-03-14

**11. Registro pastabos ir nuorodos: įrašų nėra****12. Kita informacija: įrašų nėra****13. Informacija apie duomenų sandoriui tikslinimą: įrašų nėra**

2018-03-14 14:21:56

Dokumentą atspausdino  
RegistratorėDANUTĖ  
SEMENOVIENĖNacionalinė žemės tarnyba  
Teritorinio skyriaus registracijos biuras  
Vilnius, Laisvės al. 101  
LT-01101

Zemes sklypa išeikymo schema  
Vegetacija

# ZEMES SKLYPO PLANAS M 1:2000

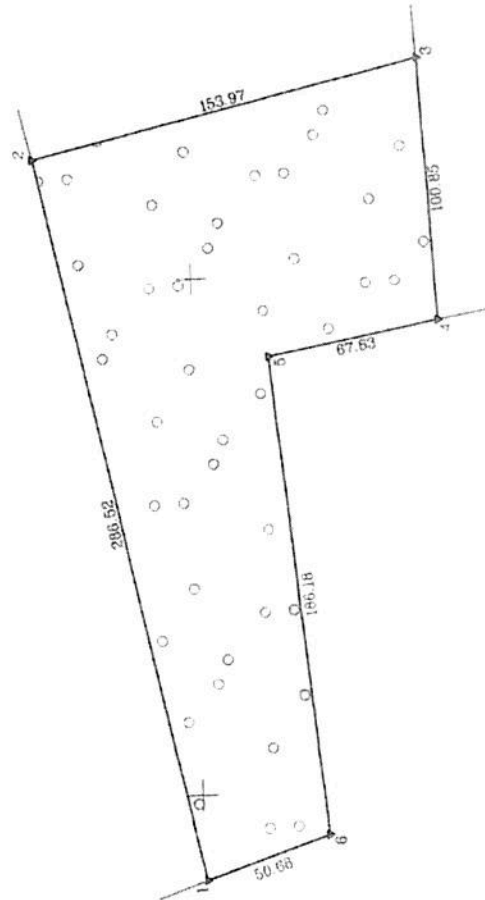
## Sklypo plotas 25539 m<sup>2</sup>

Kadastrinis vienetas	Plotas	Beiminių aršas	Atlygis
Zemės sklypas kadastrinis Nr.	3 2 4 3	0 0 0 5	121

Žemės sklypo Nr.	261/R-0036
Kadastrinis vienetas	Vegetacija
Seniūnija	Naugosės Akmenės kaim.
Miesto/kaime	Akmenės
Apvalas	Šiaurinis

Orkumytis	Gretimo žemės sklypo kadastrinis Nr.	Pastaba
1-2	3243/0005 78	
2-3	3243/0005 85	
3-4	3243/0005 88	geodeziškai matuojamas
4-1	3243/0005 91	

Nuolatinis plotas					
Privati			Valstybinė		
atstakai	bendriniai	atskirai	bendriniai	atskirai	bendriniai
ind. m <sup>2</sup>	ind. m <sup>2</sup>	ind. m <sup>2</sup>	ind. m <sup>2</sup>	ind. m <sup>2</sup>	ind. m <sup>2</sup>



PATIKRAUJUSIJA  
Miesto ir kaimo planavimo skyriaus ved. J. LEONAVIČIUS  
2017 m. gegužės 12 d. *J. Leonavičius*

Su pateiktinąja svetovė žemės sklypo ribomis, aprašymais 2017 m. spalio mėn. 27 d. žemės sklypo patvirtinimo, parodymo akto, ir nustatytu plotu sutinku žemės savininkas (naugosėlis) *Valdas R. Štikonas* Nr. 3243/0005 88, V. Možeikių miškų urėdijai (neat. perod) 2017-10-30 (data)

Nacionalinės žemės tarnybos prie Žemės ūkio ministerijos  
Akmenės skyrius  
R. Štikonaitienė, J. Durnauskaitė  
SUBDIRINYS (data)  
2017-06-02  
A. V. (jeigu reikalingas turėti antspaūdą nustatytas įstatymuose)

SUDIRINTA:  
L.R. AM. Šiaulių regiono aplinkos apsaugos departamentu Akmenės rajono savivaldybės savarakiškas ALGUTINAS 18.06.2017 m. (data)

### SERHIY CHERES

#### individuali veikla

Pasirūpinti	Pasirūpinti	Beta
Medžiaginiai	S. Cheres	2017-06-02

ŠIAULIŲ REGIONO PAVIRŠIŲ PLANAVIMO SKYRIUS  
Akmenės skyrius  
L. Štikonaitienė, J. Durnauskaitė  
SUBDIRINYS  
2017 m. gegužės 12 d.

25539



NEKILNOJAMOJO TURTO REGISTRO CENTRINIO DUOMENŲ BANKO IŠRAŠAS

2018-03-14 15:42:34

1. Nekilnojamojo turto registre įregistruotas turtas:

Registro Nr.: 44/2217881

Registro tipas: Žemės sklypas

Sudarymo data: 2018-03-13

Akmenės r. sav., Naujosios Akmenės kaimiškoji sen.,  
Vegerių k.

Registro tvarkytojas: Valstybės įmonės Registrų centro Telšių filialas

2. Nekilnojamieji daiktai:

2.1.

Žemės sklypas

Akmenės r. sav., Naujosios Akmenės kaimiškoji sen.,  
Vegerių k.

Unikalus daikto numeris: 4400-4900-1065

Žemės sklypo kadastro numeris ir kadastro

vietovės pavadinimas: 3243/0005:102 Ramučių k.v.

Daikto pagrindinė naudojimo paskirtis: Miškų ūkio

Žemės sklypo naudojimo būdas: Ūkinių miškų sklypai

Žemės sklypo plotas: 10.2924 ha

Miško žemės plotas: 10.2228 ha

Vandens telkinių plotas: 0.0696 ha

Nusausintos žemės plotas: 1.1200 ha

Matavimų tipas: Žemės sklypas suformuotas atliekant kadastrinius  
matavimus

Indeksuota žemės sklypo vertė: 9093 Eur

Indeksuota miško vertė: 9093 Eur

Indeksuota miško medynų vertė: 6941 Eur

Žemės sklypo vertė: 2791 Eur

Miško žemės ir medynų vertė: 2791 Eur

Miško medynų vertė: 1446 Eur

Vidutinė rinkos vertė: 10131 Eur

Vidutinės rinkos vertės nustatymo data: 2017-12-19

Vidutinės rinkos vertės nustatymo būdas: Masinis vertinimas

Kadastro duomenų nustatymo data: 2017-10-27

3. Daikto priklausiniai iš kito registro: įrašų nėra

4. Nuosavybė:

4.1.

Nuosavybės teisė

Savininkas: LIETUVOS RESPUBLIKA, a.k. 111105555

Daiktas: žemės sklypas Nr. 4400-4900-1065, aprašytas p. 2.1.

[registravimo pagrindas: 2018-01-04 Nacionalinės žemės tarnybos teritorinio  
skyriaus vedėjo sprendimas Nr. 26SK-22-(14.26.110.)

[rašas galioja: Nuo 2018-03-14

5. Valstybės ir savivaldybių žemės patikėjimo teisė:

5.1.

Valstybinės žemės patikėjimo teisė

Patikėtinis: Nacionalinė žemės tarnyba prie Žemės ūkio ministerijos,  
a.k. 188704927

Daiktas: žemės sklypas Nr. 4400-4900-1065, aprašytas p. 2.1.

[registravimo pagrindas: 2018-01-04 Nacionalinės žemės tarnybos teritorinio  
skyriaus vedėjo sprendimas Nr. 26SK-22-(14.26.110.)

[rašas galioja: Nuo 2018-03-14

6. Kitos daiktinės teisės : įrašų nėra

7. Juridiniai faktai: įrašų nėra

8. Žymos: įrašų nėra

---

9. Specialiosios žemės ir miško naudojimo sąlygos:

- 9.1. **XXIX. Paviršinio vandens telkinių pakrantės apsaugos juostos**  
Daiktas: žemės sklypas Nr. 4400-4900-1065, aprašytas p. 2.1.  
[registravimo pagrindas: 2018-01-04 Nacionalinės žemės tarnybos teritorinio skyriaus vedėjo sprendimas Nr. 26SK-22-(14.26.110.)  
Plotas: 0.1733 ha  
[rašas galioja: Nuo 2018-03-14
- 9.2. **XXIX. Paviršinio vandens telkinių apsaugos zonos**  
Daiktas: žemės sklypas Nr. 4400-4900-1065, aprašytas p. 2.1.  
[registravimo pagrindas: 2018-01-04 Nacionalinės žemės tarnybos teritorinio skyriaus vedėjo sprendimas Nr. 26SK-22-(14.26.110.)  
Plotas: 0.1733 ha  
[rašas galioja: Nuo 2018-03-14
- 9.3. **XXVIII. Vandens telkiniai**  
Daiktas: žemės sklypas Nr. 4400-4900-1065, aprašytas p. 2.1.  
[registravimo pagrindas: 2018-01-04 Nacionalinės žemės tarnybos teritorinio skyriaus vedėjo sprendimas Nr. 26SK-22-(14.26.110.)  
Plotas: 0.0696 ha  
[rašas galioja: Nuo 2018-03-14
- 9.4. **XXVI. Miško naudojimo apribojimai**  
Daiktas: žemės sklypas Nr. 4400-4900-1065, aprašytas p. 2.1.  
[registravimo pagrindas: 2018-01-04 Nacionalinės žemės tarnybos teritorinio skyriaus vedėjo sprendimas Nr. 26SK-22-(14.26.110.)  
Plotas: 10.2228 ha  
[rašas galioja: Nuo 2018-03-14
- 9.5. **XXIII. Naudingųjų iškasenų telkiniai**  
Daiktas: žemės sklypas Nr. 4400-4900-1065, aprašytas p. 2.1.  
[registravimo pagrindas: 2018-01-04 Nacionalinės žemės tarnybos teritorinio skyriaus vedėjo sprendimas Nr. 26SK-22-(14.26.110.)  
Plotas: 5.3508 ha  
[rašas galioja: Nuo 2018-03-14
- 9.6. **XXI. Žemės sklypai, kuriuose įrengtos valstybei priklausančios melioracijos sistemos bei įrenginiai**  
Daiktas: žemės sklypas Nr. 4400-4900-1065, aprašytas p. 2.1.  
[registravimo pagrindas: 2018-01-04 Nacionalinės žemės tarnybos teritorinio skyriaus vedėjo sprendimas Nr. 26SK-22-(14.26.110.)  
Plotas: 1.12 ha  
[rašas galioja: Nuo 2018-03-14
- 

10. Daikto registravimas ir kadastro žymos:

- 10.1. **Suformuotas naujas (daikto registravimas)**  
Daiktas: žemės sklypas Nr. 4400-4900-1065, aprašytas p. 2.1.  
[registravimo pagrindas: 2017-12-17 Nekilnojamojo daikto kadastro duomenų byla 2018-01-04 Nacionalinės žemės tarnybos teritorinio skyriaus vedėjo sprendimas Nr. 26SK-22-(14.26.110.)  
[rašas galioja: Nuo 2018-03-14
- 10.2. **Kadastrinius matavimus atliko (kadastro žyma)**  
**SERHIY CHERES**  
Daiktas: žemės sklypas Nr. 4400-4900-1065, aprašytas p. 2.1.  
[registravimo pagrindas: 2009-03-20 Kvalifikacijos pažymėjimas Nr. 2M-M-903 2017-12-17 Nekilnojamojo daikto kadastro duomenų byla  
[rašas galioja: Nuo 2018-03-14
- 

11. Registro pastabos ir nuorodos: įrašų nėra

---

12. Kita informacija: įrašų nėra

---

13. Informacija apie duomenų sandoriui tikslinimą: įrašų nėra

2018-03-14 15:42:34

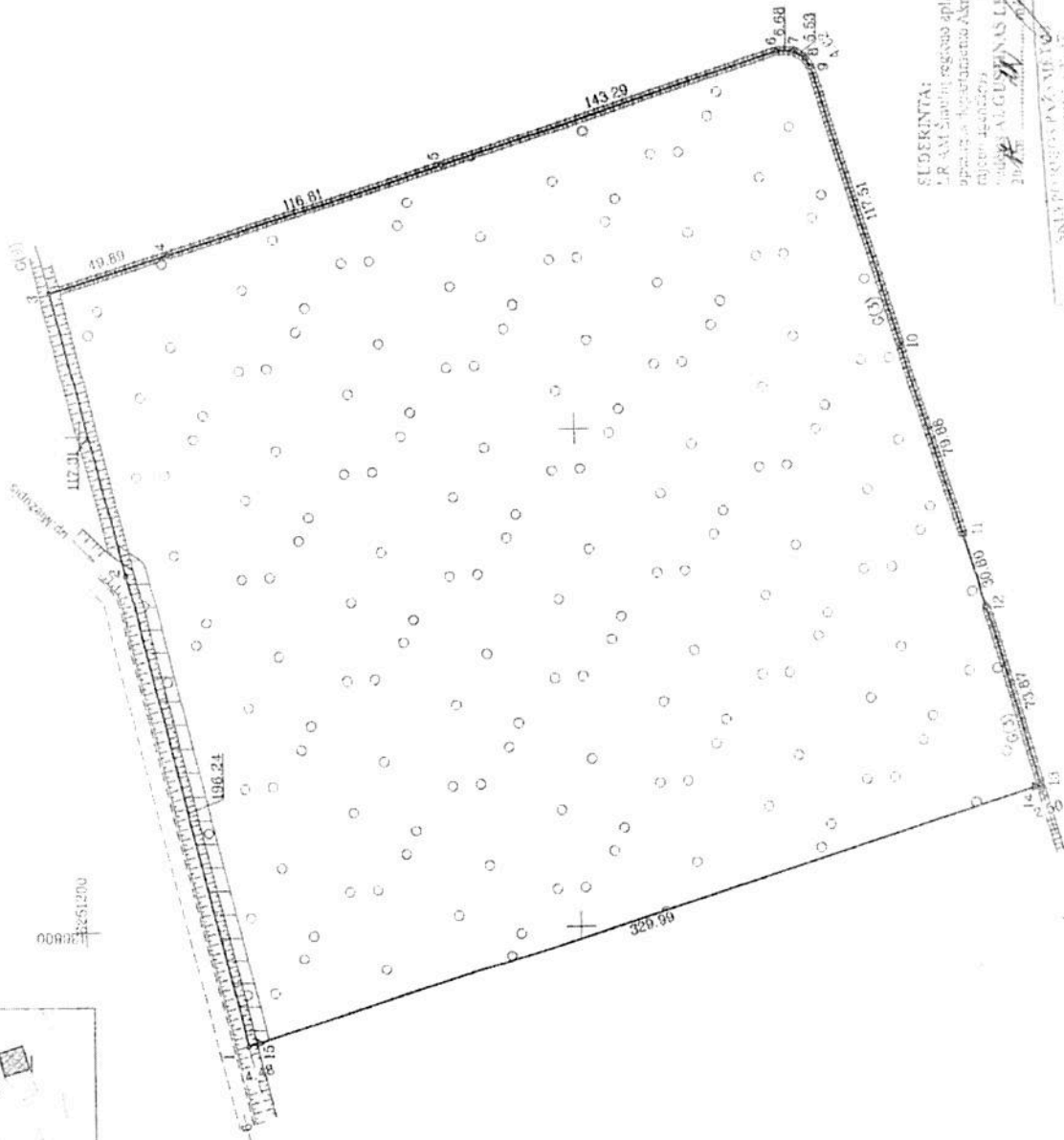
Dokumentą atspausdino  
Vedėja



*Viktorija Pagojiene*  
VIKTORIJA  
PAGOJIENĖ

# ZĒMES SKIĻPO PLĀNS M 1:2000

## SKIĻPO PLOTAS 102924 m<sup>2</sup>



Kadastri	vidus	Reģistrācija	3	2	1	3	0	1	0	0	5	36785
Zemes skilpo katalāns Nr. 3 2 1 3 0 1 0 0 5												
Ģeogr. punkta Nr.	561 Nr. 027											
Komunālais nosaukums	Vāgriņi											
Stādījumu nosaukums	Neapstrādātais kaimiņi											
Stādījumu veids	Akmeņi											
Stādījumu stāvoklis	Saudzēti											

Stādījumu veids	Ģeogr. punkta katalāns Nr.	Plānotais
1-3		Veikals
2-3		Veikals, rīta grāmatu veikals
3-11	5613/0005.60	rīta grāmatu veikals
17-1	3243/0005.54	

Naudojuma plāns			
Privāti		Valstībnē	
atšķirai	beidzai	atšķirai	beidzai
m <sup>2</sup>	m <sup>2</sup>	m <sup>2</sup>	m <sup>2</sup>
ind	ind	ind	ind

**PATKĀRĀKŠĻA**  
 Valsts reģistrācijas dienests  
 Krievijas Federācija  
 2017. gada 12. okt. 13. dienā

Su parakstītais veidojums zemes skilpo rībums, apraģis 2017. m. oktobra 27 d. zemes skilpo reģistrācijas dienestam, ir uzskatāms par zemes skilpo reģistrācijas dienestam, un tas ir uzskatāms par zemes skilpo reģistrācijas dienestam.

VI. Maģistrāts, maģistrāta iestāde  
 (maģistrāts)

2017-01-27  
 (maģistrāts)

Nacionālās zemes kartes priekšmetu izstrādes birojs  
 Akmeņi  
 Pulkveža ielā, 10, Rīga, Latvija  
 SUBERINTA  
 (maģistrāts)

2017-01-27  
 (maģistrāts)

SERHIJ CHERES		individuāli veic	
Pārbauda	Paraksta	Datums	Stamps

SUBERINTA:  
 L.R. AM. Stādījumu reģistrācijas dienests  
 Valsts reģistrācijas dienests  
 Valsts reģistrācijas dienests  
 Valsts reģistrācijas dienests

2017. gada 12. okt. 13. dienā





VALSTYBĖS ĮMONĖ REGISTRŲ CENTRAS  
 Vinco Kudirkos g. 18-3, 03105 Vilnius, tel. (8 5) 2688 262, faks. (8 5) 2688 311, el.p. info@registrucentras.lt

NEKILNOJAMOJO TURTO REGISTRO CENTRINIO DUOMENŲ BANKO IŠRAŠAS

2018-03-14 14:08:41

1. Nekilnojamojo turto registre įregistruotas turtas:

Registro Nr.: 44/2217877

Registro tipas: Žemės sklypas

Sudarymo data: 2018-03-13

Akmenės r. sav., Naujosios Akmenės kaimiškoji sen.,  
 Aukštųjų k.

Registro tvarkytojas: Valstybės įmonės Registrų centro Telšių filialas

2. Nekilnojamieji daiktai:

2.1.

Žemės sklypas

Akmenės r. sav., Naujosios Akmenės kaimiškoji sen.,  
 Aukštųjų k.

Unikalus daikto numeris: 4400-4900-1100

Žemės sklypo kadastro numeris ir kadastro

vietovės pavadinimas: 3243/0006:221 Ramučių k.v.

Daikto pagrindinė naudojimo paskirtis: Miškų ūkio

Žemės sklypo naudojimo būdas: Ūkinių miškų sklypai

Žemės sklypo plotas: 10.8087 ha

Miško žemės plotas: 10.8087 ha

Nusausintos žemės plotas: 0.8950 ha

Matavimų tipas: Žemės sklypas suformuotas atliekant kadastrinius  
 matavimus

Indeksuota žemės sklypo vertė: 10056 Eur

Indeksuota miško vertė: 10056 Eur

Indeksuota miško medynų vertė: 8189 Eur

Žemės sklypo vertė: 2873 Eur

Sklypo vertė be miško žemės ir medynų: 0 Eur

Miško žemės ir medynų vertė: 2873 Eur

Miško medynų vertė: 1706 Eur

Vidutinė rinkos vertė: 11799 Eur

Vidutinės rinkos vertės nustatymo data: 2017-12-19

Vidutinės rinkos vertės nustatymo būdas: Masinis vertinimas

Kadastro duomenų nustatymo data: 2017-10-27

3. Daikto priklausiniai iš kito registro: įrašų nėra

4. Nuosavybė:

4.1.

Nuosavybės teisė

Savininkas: LIETUVOS RESPUBLIKA, a.k. 111105555

Daiktas: žemės sklypas Nr. 4400-4900-1100, aprašytas p. 2.1.

[registravimo pagrindas: 2018-01-04 Nacionalinės žemės tarnybos teritorinio  
 skyriaus vedėjo sprendimas Nr. 26SK-23-(14.26.110.)

[rašas galioja: Nuo 2018-03-14

5. Valstybės ir savivaldybių žemės patikėjimo teisė:

5.1.

Valstybinės žemės patikėjimo teisė

Patikėtinis: Nacionalinė žemės tarnyba prie Žemės ūkio ministerijos,  
 a.k. 188704927

Daiktas: žemės sklypas Nr. 4400-4900-1100, aprašytas p. 2.1.

[registravimo pagrindas: 2018-01-04 Nacionalinės žemės tarnybos teritorinio  
 skyriaus vedėjo sprendimas Nr. 26SK-23-(14.26.110.)

[rašas galioja: Nuo 2018-03-14

6. Kitos daiktinės teisės : įrašų nėra

7. Juridiniai faktai: įrašų nėra

# ZĒMES SKĻYPO PLĀNS M 1:5000

Sklypa platība 105410 m<sup>2</sup>

Zemes sklypa kadastra Nr. 212430001014

## KOORDINĀCIJU ZĪNIARĀSTIS

Koordināciju sistēma	LKS-94	Taisņo Nr.		Kods	X	Y	X	Y
1	R	62539052			434694.50			
2	R	625390109			434692.07			
3	R	625394656			434759.84			
4	R	625399172			434752.00			
5	R	625397003			434899.50			
6	R	625395619			435184.45			
7	R	625395288			435236.91			
8	R	625396324			435259.52			
9	R	625391649			435208.60			
10	R	6253923199			435202.33			
11	R	625394999			434998.16			
12	R	625394222			435194.15			
13	R	625390731			435018.69			
14	R	625394109			434956.48			
15	R	625396956			434889.76			
16	R	625395646			434843.07			
17	R	625392247			434814.09			
18	R	625397910			434766.70			
19	R	625372133			434768.88			
20	R	625398158			434722.55			
21	R	625392068			434745.93			
22	R	625398616			434719.08			

Koordinātu sistēma		koordinācija, f/y
Taisnība	LKS-1984	X=6253764 Y=434938
Ziņārāsti kodats	S.Cherni3 (kurā ir pavadīti)	2M-M 973 (kadastrija puzmājas w.) 2017.05.07 (data)

Šis ir Latvijas Republikas administratīvo-teritoriālo iedalījuma karte.  
 Uz šīs kartes pamatā izstrādātas tehniskās izstrādājumus arba sugāzēmas tehniskās izstrādājumus.  
 Katrā izstrādājumā ir jānorāda šīs kartes numurs un izstrādātāja nosaukums.

Izstrādājums ir pie zemes izmantojuma aprakstiem

Sl. Nr.	Kods	Apraksts	Platība, m <sup>2</sup>
1	2	3	4
1	2	I. Reģionālās apdzīvotības zona	337
2	6	II. Ekoloģiskās ierobežotās zonas	346
3	36	XXVI. Mēģa izmantojuma apraksts	183174
4	54	IV. Valsts tiesības aizsargojamais objekts, ierobežotā izmantojuma zona	14247
5	63	XXV. Ierobežotā izmantojuma zona	47665
6	64	XXIV. Ierobežotā izmantojuma zona	3138

SERVITŪTS

Sl. Nr.	Kods	Servitūta raksturojums	Platība, m <sup>2</sup>

8. Žymos: įrašų nėra

9. Specialiosios žemės ir miško naudojimo sąlygos:

- 9.1. **XXIX. Paviršinio vandens telkinių pakrantės apsaugos juostos**  
 Daiktas: žemės sklypas Nr. 4400-4900-1100, aprašytas p. 2.1.  
 [registravimo pagrindas: 2018-01-04 Nacionalinės žemės tarnybos teritorinio skyriaus vedėjo sprendimas Nr. 26SK-23-(14.26.110.)  
 Plotas: 0.23 ha  
 [rašas galioja: Nuo 2018-03-14
- 9.2. **XXIX. Paviršinio vandens telkinių apsaugos zonos**  
 Daiktas: žemės sklypas Nr. 4400-4900-1100, aprašytas p. 2.1.  
 [registravimo pagrindas: 2018-01-04 Nacionalinės žemės tarnybos teritorinio skyriaus vedėjo sprendimas Nr. 26SK-23-(14.26.110.)  
 Plotas: 2.9817 ha  
 [rašas galioja: Nuo 2018-03-14
- 9.3. **XXVI. Miško naudojimo apribojimai**  
 Daiktas: žemės sklypas Nr. 4400-4900-1100, aprašytas p. 2.1.  
 [registravimo pagrindas: 2018-01-04 Nacionalinės žemės tarnybos teritorinio skyriaus vedėjo sprendimas Nr. 26SK-23-(14.26.110.)  
 Plotas: 10.8087 ha  
 [rašas galioja: Nuo 2018-03-14
- 9.4. **XXI. Žemės sklypai, kuriuose įrengtos valstybei priklausanti melioracijos sistemos bei įrenginiai**  
 Daiktas: žemės sklypas Nr. 4400-4900-1100, aprašytas p. 2.1.  
 [registravimo pagrindas: 2018-01-04 Nacionalinės žemės tarnybos teritorinio skyriaus vedėjo sprendimas Nr. 26SK-23-(14.26.110.)  
 Plotas: 0.895 ha  
 [rašas galioja: Nuo 2018-03-14
- 9.5. **VI. Elektros linijų apsaugos zonos**  
 Daiktas: žemės sklypas Nr. 4400-4900-1100, aprašytas p. 2.1.  
 [registravimo pagrindas: 2018-01-04 Nacionalinės žemės tarnybos teritorinio skyriaus vedėjo sprendimas Nr. 26SK-23-(14.26.110.)  
 Plotas: 0.0789 ha  
 [rašas galioja: Nuo 2018-03-14

10. Daikto registravimas ir kadastro žymos:

- 10.1. **Suformuotas naujas (daikto registravimas)**  
 Daiktas: žemės sklypas Nr. 4400-4900-1100, aprašytas p. 2.1.  
 [registravimo pagrindas: 2017-12-17 Nekilnojamojo daikto kadastro duomenų byla 2018-01-04 Nacionalinės žemės tarnybos teritorinio skyriaus vedėjo sprendimas Nr. 26SK-23-(14.26.110.)  
 [rašas galioja: Nuo 2018-03-14
- 10.2. **Kadastrinius matavimus atliko (kadastro žyma)**  
**SERHIY CHERES**  
 Daiktas: žemės sklypas Nr. 4400-4900-1100, aprašytas p. 2.1.  
 [registravimo pagrindas: 2009-03-20 Kvalifikacijos pažymėjimas Nr. 2M-M-903 2017-12-17 Nekilnojamojo daikto kadastro duomenų byla  
 [rašas galioja: Nuo 2018-03-14

11. Registro pastabos ir nuorodos: įrašų nėra

12. Kita informacija: įrašų nėra

13. Informacija apie duomenų sandoriui tikslinimą: įrašų nėra

2018-03-14 14:08:41

Dokumentą atspausdino  
 Registratore:



DANUTĖ  
 SEMENOVIENĖ





VALSTYBĖS ĮMONĖ REGISTRŲ CENTRAS  
 Vinco Kudirkos g. 18-3, 03105 Vilnius, tel. (8 5) 2668 262, faks. (8 5) 2688 311, el.p. info@registrucentras.lt

## NEKILNOJAMOJO TURTO REGISTRO CENTRINIO DUOMENŲ BANKO IŠRAŠAS

2018-04-30 08:38:23

### 1. Nekilnojamojo turto registre įregistruotas turtas:

Registro Nr.: 44/2217939  
 Registro tipas: Žemės sklypas  
 Sudarymo data: 2018-03-13

Akmenės r. sav., Naujosios Akmenės kaimiškoji sen.,  
 Gėpaičių k.

Registro tvarkytojas: Valstybės įmonės Registrų centro Telšių filialas

### 2. Nekilnojamieji daiktai:

2.1.

Žemės sklypas  
 Akmenės r. sav., Naujosios Akmenės kaimiškoji sen.,  
 Gėpaičių k.

Unikalus daikto numeris: 4400-4900-0280

Žemės sklypo kadastro numeris ir kadastro

vietovės pavadinimas: 3243/0006:222 Ramučių k.v.

Daikto pagrindinė naudojimo paskirtis: Miškų ūkio

Žemės sklypo naudojimo būdas: Ūkinių miškų sklypai

Žemės sklypo plotas: 8.5704 ha

Miško žemės plotas: 8.5704 ha

Nusausintos žemės plotas: 0.3300 ha

Matavimų tipas: Žemės sklypas suformuotas atliekant kadastrinius  
 matavimus

Indeksuota žemės sklypo vertė: 11250 Eur

Indeksuota miško vertė: 11250 Eur

Indeksuota miško medynų vertė: 9490 Eur

Žemės sklypo vertė: 3077 Eur

Miško žemės ir medynų vertė: 3077 Eur

Miško medynų vertė: 1977 Eur

Vidutinė rinkos vertė: 12120 Eur

Vidutinės rinkos vertės nustatymo data: 2017-12-19

Vidutinės rinkos vertės nustatymo būdas: Masinis vertinimas

Kadastro duomenų nustatymo data: 2017-10-27

### 3. Daikto priklausiniai iš kito registro: įrašų nėra

### 4. Nuosavybė:

4.1.

Nuosavybės teisė

Savininkas: LIETUVOS RESPUBLIKA, a.k. 111105555

Daiktas: žemės sklypas Nr. 4400-4900-0280, aprašytas p. 2.1.

Įregistravimo pagrindas: 2018-01-04 Nacionalinės žemės tarnybos teritorinio  
 skyriaus vedėjo sprendimas Nr. 26SK-24-(14.26.110.)

2018-04-09 Nacionalinės žemės tarnybos teritorinio  
 skyriaus vedėjo įsakymas Nr. 26V]-430-(14.26.2.)

Įrašas galioja: Nuo 2018-04-30

### 5. Valstybės ir savivaldybių žemės patikėjimo teisė:

5.1.

Valstybinės žemės patikėjimo teisė

Patikėtinis: Nacionalinė žemės tarnyba prie Žemės ūkio ministerijos,  
 a.k. 188704927

Daiktas: žemės sklypas Nr. 4400-4900-0280, aprašytas p. 2.1.

Įregistravimo pagrindas: 2018-01-04 Nacionalinės žemės tarnybos teritorinio  
 skyriaus vedėjo sprendimas Nr. 26SK-24-(14.26.110.)

2018-04-09 Nacionalinės žemės tarnybos teritorinio  
 skyriaus vedėjo įsakymas Nr. 26V]-430-(14.26.2.)

Įrašas galioja: Nuo 2018-04-30

### 6. Kitos daiktinės teisės : įrašų nėra

7. Juridiniai faktai: įrašų nėra

8. Žymos: įrašų nėra

9. Specialiosios žemės ir miško naudojimo sąlygos:

9.1.

XXVI. Miško naudojimo apribojimai  
 Daiktas: žemės sklypas Nr. 4400-4900-0280, aprašytas p. 2.1.  
 Įregistravimo pagrindas: 2018-01-04 Nacionalinės žemės tarnybos teritorinio skyriaus vedėjo sprendimas Nr. 26SK-24-(14.26.110.)  
 2018-04-09 Nacionalinės žemės tarnybos teritorinio skyriaus vedėjo įsakymas Nr. 26VĮ-430-(14.26.2.)

Plotas: 8.5704 ha  
 Įrašas galioja: Nuo 2018-04-30

9.2.

XXIII. Naudingųjų iškasenų telkiniai  
 Daiktas: žemės sklypas Nr. 4400-4900-0280, aprašytas p. 2.1.  
 Įregistravimo pagrindas: 2018-01-04 Nacionalinės žemės tarnybos teritorinio skyriaus vedėjo sprendimas Nr. 26SK-24-(14.26.110.)  
 2018-04-09 Nacionalinės žemės tarnybos teritorinio skyriaus vedėjo įsakymas Nr. 26VĮ-430-(14.26.2.)

Plotas: 0.038 ha  
 Įrašas galioja: Nuo 2018-04-30

9.3.

XXI. Žemės sklypai, kuriuose įrengtos valstybei priklausiančios melioracijos sistemos bei įrenginiai  
 Daiktas: žemės sklypas Nr. 4400-4900-0280, aprašytas p. 2.1.  
 Įregistravimo pagrindas: 2018-01-04 Nacionalinės žemės tarnybos teritorinio skyriaus vedėjo sprendimas Nr. 26SK-24-(14.26.110.)  
 2018-04-09 Nacionalinės žemės tarnybos teritorinio skyriaus vedėjo įsakymas Nr. 26VĮ-430-(14.26.2.)

Plotas: 0.33 ha  
 Įrašas galioja: Nuo 2018-04-30

10. Daikto registravimas ir kadastro žymos:

10.1.

Suformuotas naujas (daikto registravimas)  
 Daiktas: žemės sklypas Nr. 4400-4900-0280, aprašytas p. 2.1.  
 Įregistravimo pagrindas: 2017-12-19 Nekilnojamojo daikto kadastro duomenų byla  
 2018-01-04 Nacionalinės žemės tarnybos teritorinio skyriaus vedėjo sprendimas Nr. 26SK-24-(14.26.110.)  
 2018-04-09 Nacionalinės žemės tarnybos teritorinio skyriaus vedėjo įsakymas Nr. 26VĮ-430-(14.26.2.)

Įrašas galioja: Nuo 2018-04-30

10.2.

Kadastrinius matavimus atliko (kadastro žyma)  
 SERHIY CHERES  
 Daiktas: žemės sklypas Nr. 4400-4900-0280, aprašytas p. 2.1.  
 Įregistravimo pagrindas: 2009-03-20 Kvalifikacijos pažymėjimas Nr. 2M-M-903  
 2017-12-19 Nekilnojamojo daikto kadastro duomenų byla

Įrašas galioja: Nuo 2018-04-30

11. Registro pastabos ir nuorodos: įrašų nėra

12. Kita informacija: įrašų nėra

13. Informacija apie duomenų sandoriui tikslinimą: įrašų nėra

2018-04-30 08:38:23

Dokumentą atspausdino  
 Registratore



*[Handwritten signature]*

DALIA  
 PAULAUŠKIENĖ

*[Handwritten signature]*

Registracijos ir registravimo  
 skyriaus vedėja  
 VIKTORIJA RAGČIENĖ

# ŽEMĖS SKLYPO PLANAS M 1:2000

## sklypo plotas 85704 m<sup>2</sup>

Pažymė	vieta	formata	skaičius	sklypas
Žemės sklypo žemėrašio Nr. 1 2 1 2 0 0 0 6				

Gėlinio namo Nr.	skl. br. 62B
Kaimas (miestelis)	Šepaitišk
Šeiminys	Šeiminys
Miesto (kaimo) pavadinimas	Alūksnis
Apskritys	Šiauliai

Gėlinio Nr.	Gėlinio žemės sklypo žemėrašio Nr.	Pastabas
1-10	3243/0008-67	bežemės žemės riba gėlinio žemėrašio
11-13	3243/0008-42	
13-14	3223/0001-36	
14-1	3245/0008-44	

Privati				Valstybine			
atskirai	ind.	ind.	ind.	atskirai	ind.	ind.	ind.
m <sup>2</sup>	m <sup>2</sup>	m <sup>2</sup>	m <sup>2</sup>	m <sup>2</sup>	m <sup>2</sup>	m <sup>2</sup>	m <sup>2</sup>



Linijų orientacijų lentelė	Atstumas
3-4	8.03
4-5	4.76
5-6	40.50
6-7	9.83
7-8	5.25
8-9	8.99
11-12	33.94
15-1	5.04

00000 3245600

PAULIJA ŠUKLA  
 Architektės m. 12  
 Nešėjų Lėmėžis  
 2017 m. gruodžio 18 d. *(parašas)*

Su planuojamomis vežimais žemės sklypo ribomis, aprašytomis 2017 m. spalio mėn. 27 d. žemės sklypo pakeičimo, pordymo akto, ir nustatytu pakeičikliui žemės savininkui (pašalinimui) *(parašas)* 2017-10-27 (data)

Nacionalinės žemės tarnybos prie Žemės ūkio ministerijos  
 Akmenės zonos žemės ūkio ministerijos  
 Patikrinimo skyriaus vyriausiasis inžinierius R. Škobelkūnas *(parašas)* 2017-01-08  
 SUDEBINTA J. Durnauskaitė (data)  
 (Prieš patvirtinimą) (Prieš patvirtinimą) (data ir parašas) 2017-01-08 (data)  
 J. Durnauskaitė (data)

SUDERINTA:  
 UAB "Sąjūdių regiono aplinkos apsaugos ir vystymo bendrovė" (UAB) (parašas)  
 UAB "Sąjūdių regiono aplinkos apsaugos ir vystymo bendrovė" (UAB) (parašas)  
 UAB "Sąjūdių regiono aplinkos apsaugos ir vystymo bendrovė" (UAB) (parašas)

SKLYPO RIBOS PAŽANGIŲS  
 NADASTRO ŽEMĖRAŠIO  
 VIENĄSILYSIŲ SKLYPŲ ŽEMĖRAŠIO  
 LIONA ŠTOKAUSKAITĖ  
 (parašas)

SERHIY CHERES  
 individuali veikla

Partija	Partijos pavadinimas	Data
	S. Cheres	2017-10-27

# ŽEMĖS SKLYPO PLANAS M 1:2000

Sklypo plotas 85704 m<sup>2</sup>

Žemės sklypo kadastrinis Nr. 312143100016

## KOORDINACIJŲ ŽINIARASTIS

Koordinacijų sistema	LKS-94	Tarko Nr.		Kodas	X	Y	X	Y
1	R	6245953.09			43862.72			
2	R	6245949.07			43866.89			
3	R	6245940.50			43870.77			
4	R	6245938.38			43873.52			
5	R	6245935.91			43875.58			
6	R	6245939.11			43876.94			
7	R	6245903.76			438784.18			
8	R	6245901.61			438788.96			
9	R	6245903.07			438807.47			
10	R	6245894.58			438822.21			
11	R	6245933.82			438948.09			
12	R	6245966.99			439350.32			
13	R	6245846.43			439011.79			
14	R	6245976.91			438745.23			
15	R	6245953.01			438653.63			

Koordinacijų sistema		SKLYPO CENTRO KOORDINATĖS	
Valstybinė LKS-94		Koordinatės X/Y	
		X=624576.4	
		Y=438927	
Žemės sklypo sąrašys	S. Čičeris (savio. n. pareig.)	2M, M-303	2017-09-27 (data)

Šiame plane pateiktos koordinacijos žemės sklypo ribų apibrėžimui ir yra patvirtintos Lietuvos Respublikos administracinių ribų apibrėžimo įstatyme ir kituose teisės akte.

Pasireiškimo apie žemės naudojimo aprėptį

eil. Nr.	Kodas	Aprėptis	Žemės plotas, m <sup>2</sup>
1	2	3	4
1	21	XI Žemės sklypui turimas pritaikyti pritaikantios medžiagos sklypui bei pritaikyti	3500
2	23	XIII Naudingųjų iškasenų telkiniai	360
3	26	XVI Nėšio naudojimo aprėptis	85704

SERVIJOS	
eil. Nr.	Kodas
	Servituto rūšis
	Plotas, m <sup>2</sup>



NEKILNOJAMOJO TURTO REGISTRO CENTRINIO DUOMENŲ BANKO IŠRAŠAS

2018-03-14 15:46:13

1. Nekilnojamojo turto registre įregistruotas turtas:

Registro Nr.: 44/2217977

Registro tipas: Žemės sklypas

Sudarymo data: 2018-03-12

Akmenės r. sav., Naujosios Akmenės kaimiškoji sen.,  
Rudausių k.

Registro tvarkytojas: Valstybės įmonės Registrų centro Telšių filialas

2. Nekilnojamieji daiktai:

2.1.

Žemės sklypas

Akmenės r. sav., Naujosios Akmenės kaimiškoji sen.,  
Rudausių k.

Unikalus daikto numeris: 4400-4900-0435

Žemės sklypo kadastro numeris ir kadastro

vietovės pavadinimas: 3245/0004:90 Sablausių k.v.

Daikto pagrindinė naudojimo paskirtis: Miškų ūkio

Žemės sklypo naudojimo būdas: Ūkinių miškų sklypai

Žemės sklypo plotas: 15.9734 ha

Miško žemės plotas: 15.9734 ha

Matavimų tipas: Žemės sklypas suformuotas atliekant kadastrinius  
matavimus

Indeksuota žemės sklypo vertė: 14077 Eur

Indeksuota miško vertė: 14077 Eur

Indeksuota miško medynų vertė: 11299 Eur

Žemės sklypo vertė: 4090 Eur

Miško žemės ir medynų vertė: 4090 Eur

Miško medynų vertė: 2354 Eur

Vidutinė rinkos vertė: 16079 Eur

Vidutinės rinkos vertės nustatymo data: 2017-12-20

Vidutinės rinkos vertės nustatymo būdas: Masinis vertinimas

Kadastro duomenų nustatymo data: 2017-11-06

3. Daikto priklausiniai iš kito registro: įrašų nėra

4. Nuosavybė:

4.1.

Nuosavybės teisė

Savininkas: LIETUVOS RESPUBLIKA, a.k. 111105555

Daiktas: žemės sklypas Nr. 4400-4900-0435, aprašytas p. 2.1.

[registravimo pagrindas: 2018-01-02 Nacionalinės žemės tarnybos teritorinio  
skyriaus vedėjo sprendimas Nr. 26SK-17-(14.26.110.)

[rašas galioja: Nuo 2018-03-14

5. Valstybės ir savivaldybių žemės patikėjimo teisė:

5.1.

Valstybinės žemės patikėjimo teisė

Patikėtinis: Nacionalinė žemės tarnyba prie Žemės ūkio ministerijos,  
a.k. 188704927

Daiktas: žemės sklypas Nr. 4400-4900-0435, aprašytas p. 2.1.

[registravimo pagrindas: 2018-01-02 Nacionalinės žemės tarnybos teritorinio  
skyriaus vedėjo sprendimas Nr. 26SK-17-(14.26.110.)

[rašas galioja: Nuo 2018-03-14

6. Kitos daiktinės teisės : įrašų nėra

7. Juridiniai faktai: įrašų nėra

8. Žymos: įrašų nėra

# ŽEMĖS SKLYPO PLANAS M 1:5000

Sklypo plotas 145675 m<sup>2</sup>

Žemės sklypo kadastro Nr. 322145101014

## KOORDINAVIŲ ŽINIARASTIS

Koordinatų sistema UTM-94		Ukėlos Nr.		Tūko Nr.		Kodas		X	Y
Ukėlos Nr.	Kodas	X	Y	X	Y	X	Y	X	Y
1	R	62297945	432676.22	40	R	62297945	432676.22	62297945	432676.22
2	R	62297946	432682.28	41	R	62297946	432682.28	62297946	432682.28
3	R	62297947	432688.35	42	R	62297947	432688.35	62297947	432688.35
4	R	62297948	432694.42	43	R	62297948	432694.42	62297948	432694.42
5	R	62297949	432700.49	44	R	62297949	432700.49	62297949	432700.49
6	R	62297950	432706.56	45	R	62297950	432706.56	62297950	432706.56
7	R	62297951	432712.63						
8	R	62297952	432718.70						
9	R	62297953	432724.77						
10	R	62297954	432730.84						
11	R	62297955	432736.91						
12	R	62297956	432742.98						
13	R	62297957	432749.05						
14	R	62297958	432755.12						
15	R	62297959	432761.19						
16	R	62297960	432767.26						
17	R	62297961	432773.33						
18	R	62297962	432779.40						
19	R	62297963	432785.47						
20	R	62297964	432791.54						
21	R	62297965	432797.61						
22	R	62297966	432803.68						
23	R	62297967	432809.75						
24	R	62297968	432815.82						
25	R	62297969	432821.89						
26	R	62297970	432827.96						
27	R	62297971	432834.03						
28	R	62297972	432840.10						
29	R	62297973	432846.17						
30	R	62297974	432852.24						
31	R	62297975	432858.31						
32	R	62297976	432864.38						
33	R	62297977	432870.45						
34	R	62297978	432876.52						
35	R	62297979	432882.59						
36	R	62297980	432888.66						
37	R	62297981	432894.73						
38	R	62297982	432900.80						
39	R	62297983	432906.87						

### SKLYPO CENTRO KOORDINATĖS

Koordinatų sistema	Ukėlos Nr.	Koordinatės XY
Ukėlos Nr.	62297945	X = 62297945
Ukėlos Nr.	432676.22	Y = 432676.22
Ukėlos Nr.	62297945	X = 62297945
Ukėlos Nr.	432676.22	Y = 432676.22

Šis žemės sklypo planas parengtas remiantis 2017-11-06 datos žemės sklypo kadastrine žemėlapis (sklypo plotas 145675 m<sup>2</sup>).

Šis žemės sklypo planas parengtas remiantis 2017-11-06 datos žemės sklypo kadastrine žemėlapis (sklypo plotas 145675 m<sup>2</sup>).

Būsimasis žemės sklypo naudojimo aprašymas			
Ukėlos Nr.	Kodas	Aprašymas	Žemės plotas, m <sup>2</sup>
1	21	XXI Žemės sklypa, kuriame įrengtas valstybės priklausanti nekilnojamasis daiktas, turintis žemės naudojimo planą	27000
2	25	XXII Miesto naudojimo aprašymas	145675

SERVITUTAS	
Ukėlos Nr.	Plotas, m <sup>2</sup>
1	Servituto rūšis

9. Specialiosios žemės ir miško naudojimo sąlygos:

9.1.

XXVI. Miško naudojimo apribojimai

Daiktas: žemės sklypas Nr. 4400-4900-0435, aprašytas p. 2.1.  
[registravimo pagrindas: 2018-01-02 Nacionalinės žemės tarnybos teritorinio skyriaus vedėjo sprendimas Nr. 26SK-17-(14.26.110.)

Plotas: 15.9734 ha

[rašas galioja: Nuo 2018-03-14

10. Daikto registravimas ir kadastro žymos:

10.1.

Suformuotas naujas (daikto registravimas)

Daiktas: žemės sklypas Nr. 4400-4900-0435, aprašytas p. 2.1.  
[registravimo pagrindas: 2017-12-18 Nekilnojamojo daikto kadastro duomenų byla 2018-01-02 Nacionalinės žemės tarnybos teritorinio skyriaus vedėjo sprendimas Nr. 26SK-17-(14.26.110.)

[rašas galioja: Nuo 2018-03-14

10.2.

Kadastrinius matavimus atliko (kadastro žyma)

SERHIY CHERES

Daiktas: žemės sklypas Nr. 4400-4900-0435, aprašytas p. 2.1.  
[registravimo pagrindas: 2009-03-20 Kvalifikacijos pažymėjimas Nr. 2M-M-903 2017-12-18 Nekilnojamojo daikto kadastro duomenų byla

[rašas galioja: Nuo 2018-03-14

11. Registro pastabos ir nuorodos: įrašų nėra

12. Kita informacija: įrašų nėra

13. Informacija apie duomenų sandoriui tikslinimą: įrašų nėra

2018-03-14 15:46:13

Dokumentą atspausdino  
Registratore



*[Handwritten signature]*  
DANUTĖ SEMENOVIENĖ

Zemės sklypa išskirtinai skaitmeninis  
 Maršpavėžiavė  
 P. dausa

# ZEMES SKLYPO PLANAS M 1:5000

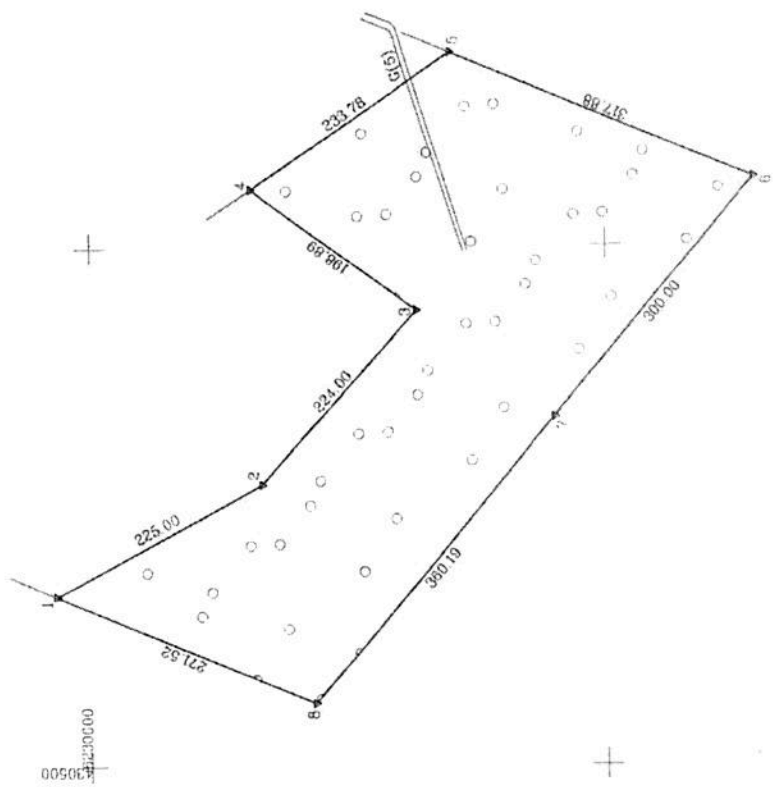
## Sklypo plotas 159734 m<sup>2</sup>

Katavimė	vidurinė žemės sklypo kvadrato Nr.	Saldžiavimui	hiekas	sklypas
	3	0	4	5
	0	0	0	4
				7/12

Paštinės namų Nr.	SKL.M. 507-4
Įstatymas (numeracija)	Redakcija
Grindinių	Neaprašė skemėms kaim.
Netiesios (įrašymas)	žemėnaes
Įpaskirtis	Stabiliai

Greitimo žemės sklypo kadastrinis Nr.	Pastatas
1-4 3245/0004 23	
4-5 3245/0004 24	
5-1 3305/0008 51	geležinkelio matavimai

Naudojamos žemės				
Privati		Valstybinė		
atskirai	bendrai	atskirai	bendrai	
ind. m <sup>2</sup>	urd. m <sup>2</sup>	ind. m <sup>2</sup>	urd. m <sup>2</sup>	ind. m <sup>2</sup>



ŠIS ŽEMĖS SKLYPO PLANAS  
 SUKURTA PASAUGIAMS  
 ATLIKTI ŽEMĖS MATAVIMUS  
 ATLIKTI ŽEMĖS MATAVIMUS  
 ATLIKTI ŽEMĖS MATAVIMUS  
 ATLIKTI ŽEMĖS MATAVIMUS

AVIŠKALNIAI  
 VILKAVIŠKIO R. SAVIVALDYBĖ  
 VILKAVIŠKIO R. M. SAVIVALDYBĖ  
 VILKAVIŠKIO R. M. SAVIVALDYBĖ  
 VILKAVIŠKIO R. M. SAVIVALDYBĖ

Nacionalinės žemės tarnybos prie Žemės ūkio ministerijos  
 Aktyvumas  
 Pateiktas 2017-11-09  
 SUDERINTA  
 (parašas) (data)

**SERHIJ CHERES**  
 individuali veikla

Pasirašė	Parašas	Vardas, pavardė	Data
		S. Cheres	2017-11-09



SUDERINTA:  
 LP AM Stablių regiono aplinkos apsaugos departamentas  
 vadovas AUGUSTINAS LEŠKAITIS  
 2017-11-09



NEKILNOJAMOJO TURTO REGISTRO CENTRINIO DUOMENŲ BANKO IŠRAŠAS

2018-03-14 14:47:46

1. Nekilnojamojo turto registre įregistruotas turtas:

Registro Nr.: **44/2217874**  
Registro tipas: **Žemės sklypas**  
Sudarymo data: **2018-03-13**  
**Akmenės r. sav., Naujosios Akmenės kaimiškoji sen.,  
Rudausių k.**  
Registro tvarkytojas: **Valstybės įmonės Registrų centro Telšių filialas**

2. Nekilnojamieji daiktai:

2.1. **Žemės sklypas**  
**Akmenės r. sav., Naujosios Akmenės kaimiškoji sen.,  
Rudausių k.**  
Unikalus daikto numeris: **4400-4900-0498**  
Žemės sklypo kadastro numeris ir kadastro  
vietovės pavadinimas: **3245/0004:91 Sablauskių k.v.**  
Daikto pagrindinė naudojimo paskirtis: **Miškų ūkio**  
Žemės sklypo naudojimo būdas: **Ūkinių miškų sklypai**  
Žemės sklypo plotas: **11.2203 ha**  
Miško žemės plotas: **11.1116 ha**  
Vandens telkinių plotas: **0.1087 ha**  
Nusausintos žemės plotas: **0.3600 ha**  
Matavimų tipas: **Žemės sklypas suformuotas atliekant kadastrinius  
matavimus**  
Indeksuota žemės sklypo vertė: **10914 Eur**  
Indeksuota miško vertė: **10914 Eur**  
Indeksuota miško medynų vertė: **8928 Eur**  
Žemės sklypo vertė: **3101 Eur**  
Miško žemės ir medynų vertė: **3101 Eur**  
Miško medynų vertė: **1860 Eur**  
Vidutinė rinkos vertė: **12428 Eur**  
Vidutinės rinkos vertės nustatymo data: **2017-12-20**  
Vidutinės rinkos vertės nustatymo būdas: **Masinis vertinimas**  
Kadastro duomenų nustatymo data: **2017-11-06**

3. Daikto priklausiniai iš kito registro: įrašų nėra

4. Nuosavybė:

4.1. **Nuosavybės teisė**  
Savininkas: **LIETUVOS RESPUBLIKA, a.k. 111105555**  
Daiktas: **žemės sklypas Nr. 4400-4900-0498, aprašytas p. 2.1.**  
Įregistravimo pagrindas: **2018-01-02 Nacionalinės žemės tarnybos teritorinio  
skyriaus vedėjo sprendimas Nr. 26SK-16-(14.26.110.)**  
Įrašas galioja: **Nuo 2018-03-14**

5. Valstybės ir savivaldybių žemės patikėjimo teisė:

5.1. **Valstybinės žemės patikėjimo teisė**  
Patikėtinis: **Nacionalinė žemės tarnyba prie Žemės ūkio ministerijos,  
a.k. 188704927**  
Daiktas: **žemės sklypas Nr. 4400-4900-0498, aprašytas p. 2.1.**  
Įregistravimo pagrindas: **2018-01-02 Nacionalinės žemės tarnybos teritorinio  
skyriaus vedėjo sprendimas Nr. 26SK-16-(14.26.110.)**  
Įrašas galioja: **Nuo 2018-03-14**

6. Kitos daiktinės teisės : įrašų nėra

7. Juridiniai faktai: įrašų nėra

# ZĒMES SKIŅPO PLĀNS M 1:5000

Skiņpo platība 67621 m<sup>2</sup>

Zemes skijpo kadastro Nr. 3 2 1 5 0 1 0 0 1 1

## KOORDINACIJU ZINĀRĀSTĪS

Koordināciju sistēma LKS-94		Taisīto Nr.		Kods	X	Y	X	Y
Taisīto Nr.	Kods	X	Y					
1	R	623084.75	432924.50					
2	R	623101.98	433044.31					
3	R	623091.47	433013.80					
4	R	623082.11	432985.79					
5	R	623078.15	432968.85					
6	R	623072.29	432948.44					
7	R	623076.85	432970.90					
8	R	6230639.35	432924.60					
9	R	6230656.49	432957.74					
10	R	6230480.25	433087.02					
11	R	6230475.26	433082.43					
12	R	6230397.00	433011.82					
13	R	6230401.56	433088.45					
14	R	6230356.96	432954.94					
15	R	6230382.52	432942.18					

Koordināciju sistēma		Skiņpo CENTRO KOORDINĀTES	
WGS84	LKS-94	X	Y
		623084.75	432924.50

Zinātniskā stacija	S. Čierēs (vecās ēkās)	2M-M-903 (vadītājs: Ziemeļmācītājs K.)	1977.11-96 (44)
--------------------	------------------------	--	-----------------

Būvniecība Latvijas Republikas administratīvo-teritoriālās iedalījuma kārtošanas  
 1:2 atspoguļo. Aukstā un dienvidu robežlīniju saskaņotības ar šādu saskaņotības atzīmēšanu būvniecības  
 nosaukuma dēļ ir jānosaka katrai atzīmei.

Dziļrunis apsežinātā zemes izmantojuma apraksts			
Sl. Nr.	Kods	Apraksts	Zemes platība, m <sup>2</sup>
1	2		4
1	21	XXI Zemes atpūst. kūrortā ierīkotas vārdzīmju, priekšzīmju un meliorāciju atpūst. un ierīkotas	6500
2	26	XXII Māksl. izmantojuma apraksts	61724
3	63	XXIX Pārvaldības un dienestu ēkām un apstādījumiem	58337
4	64	XXIX Pārvaldības un dienestu ēkām un apstādījumiem	11923

SERVITŪS	
Sl. Nr.	Kods
	Servitūta raksturojums

8. Žymos: įrašų nėra

9. Specialiosios žemės ir miško naudojimo sąlygos:

- 9.1. **XXIX. Paviršinio vandens telkinių pakrantės apsaugos juostos**  
 Daiktas: žemės sklypas Nr. 4400-4900-0498, aprašytas p. 2.1.  
 [registravimo pagrindas: 2018-01-02 Nacionalinės žemės tarnybos teritorinio skyriaus vedėjo sprendimas Nr. 26SK-16-(14.26.110.)  
 Plotas: 0.2199 ha  
 [rašas galioja: Nuo 2018-03-14
- 9.2. **XXIX. Paviršinio vandens telkinių apsaugos zonos**  
 Daiktas: žemės sklypas Nr. 4400-4900-0498, aprašytas p. 2.1.  
 [registravimo pagrindas: 2018-01-02 Nacionalinės žemės tarnybos teritorinio skyriaus vedėjo sprendimas Nr. 26SK-16-(14.26.110.)  
 Plotas: 0.2199 ha  
 [rašas galioja: Nuo 2018-03-14
- 9.3. **XXVIII. Vandens telkiniai**  
 Daiktas: žemės sklypas Nr. 4400-4900-0498, aprašytas p. 2.1.  
 [registravimo pagrindas: 2018-01-02 Nacionalinės žemės tarnybos teritorinio skyriaus vedėjo sprendimas Nr. 26SK-16-(14.26.110.)  
 Plotas: 0.1087 ha  
 [rašas galioja: Nuo 2018-03-14
- 9.4. **XXVI. Miško naudojimo apribojimai**  
 Daiktas: žemės sklypas Nr. 4400-4900-0498, aprašytas p. 2.1.  
 [registravimo pagrindas: 2018-01-02 Nacionalinės žemės tarnybos teritorinio skyriaus vedėjo sprendimas Nr. 26SK-16-(14.26.110.)  
 Plotas: 11.1116 ha  
 [rašas galioja: Nuo 2018-03-14
- 9.5. **XXI. Žemės sklypai, kuriuose įrengtos valstybei priklausančios melioracijos sistemos bei įrenginiai**  
 Daiktas: žemės sklypas Nr. 4400-4900-0498, aprašytas p. 2.1.  
 [registravimo pagrindas: 2018-01-02 Nacionalinės žemės tarnybos teritorinio skyriaus vedėjo sprendimas Nr. 26SK-16-(14.26.110.)  
 Plotas: 0.36 ha  
 [rašas galioja: Nuo 2018-03-14

10. Daikto registravimas ir kadastro žymos:

- 10.1. **Suformuotas naujas (daikto registravimas)**  
 Daiktas: žemės sklypas Nr. 4400-4900-0498, aprašytas p. 2.1.  
 [registravimo pagrindas: 2017-12-18 Nekilnojamojo daikto kadastro duomenų byla 2018-01-02 Nacionalinės žemės tarnybos teritorinio skyriaus vedėjo sprendimas Nr. 26SK-16-(14.26.110.)  
 [rašas galioja: Nuo 2018-03-14
- 10.2. **Kadastrinius matavimus atliko (kadastro žyma) SERHIY CHERES**  
 Daiktas: žemės sklypas Nr. 4400-4900-0498, aprašytas p. 2.1.  
 [registravimo pagrindas: 2009-03-20 Kvalifikacijos pažymėjimas Nr. 2M-M-903 2017-12-18 Nekilnojamojo daikto kadastro duomenų byla  
 [rašas galioja: Nuo 2018-03-14

11. Registro pastabos ir nuorodos: įrašų nėra

12. Kita informacija: įrašų nėra

13. Informacija apie duomenų sandoriui tikslinimą: įrašų nėra

2018-03-14 14:47:46

Dokumentą atspausdino  
Vedėja



*Viktorija Pagojiene*

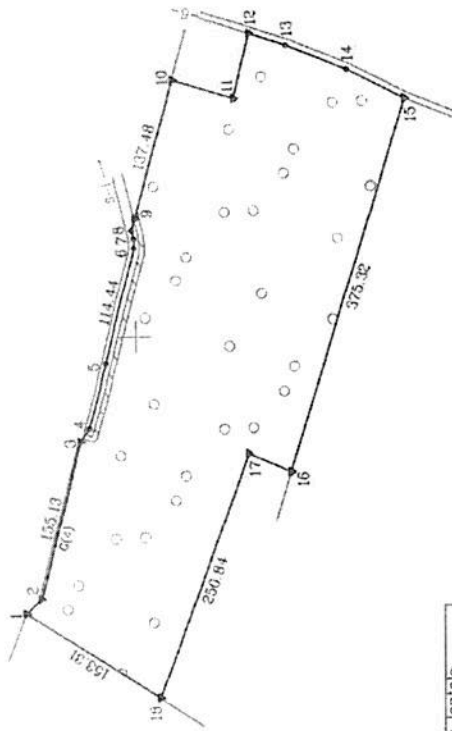
VIKTORIJA  
PAGOJIENĖ

Zemes sklypo skaitimo schema

Sudavėliai

# ZEMES SKLYPO PLANAS M 1:5000

## SKLYPO PLOTAS 112,203 m<sup>2</sup>



Linijų anotacijų lentelė	
Greitinybė	Atstumas
1-2	20,02
3-4	13,84
4-5	65,03
6-7	9,07
7-8	8,40
8-9	12,39
10-11	61,83
11-12	62,87
12-13	37,66
13-14	63,47
14-16	62,59
16-17	44,53

--- - Paviršiaus vandens tekėjimo pokranies apsaugos juosta

Endavėlių pavilavys	Sėklavyskė	Plotas	Skaičius
Zemes sklypo kadastrinis Nr.	3   1   2   4   5   0   0   0   1		

Galv. nam. Nr.	940 Nr. 597-5
Kaimas (mestelis)	Eudavėliai
Seniūnija	Naupajava - Šemešės kaim.
Miestelis (Pajūris)	Akmėtės
Apkalis	Šiaurės

Greitinybė	Greitimo žemės sklypo kadastrinis Nr.	Pavilavys
1-11	3245/0004-60	geodeziniškai matuojamas
10-12	3245/0004-75	geodeziniškai matuojamas
12-15		keblais žm.
15-15	3245/0004-77	
10-18	3245/0004-36	geodeziniškai matuojamas
18-1	3245/0004-51	

Naudojamas plotas			
Privati		Valstybinė	
atskirai	bendrai	atskirai	bendrai
ind. m <sup>2</sup>	ind. m <sup>2</sup>	ind. m <sup>2</sup>	ind. m <sup>2</sup>

J. DARIUSKAUSKAS  
 Notarius Lemezis  
 2017-11-06 (data)

PATAIKYTA  
 MOKYTOJŲ SPRENDIMU  
 NESTIUS LEMEZIS  
 2017 m. 11 mėn. 19 d.

Nacionalinės žemės tarnybos prie Žemės ūkio ministerijos  
 Akmėtės skyriaus  
 P. Skarbekšioje  
 J. Dariuskauskas  
 SUDERINTA  
 2017-11-19 (data)

**SERHIY CHERES**  
Individuali veikla

Pasirašas	Pasirašas	Vardas - Pavardė	Parašas
		S. Cheres	J. Dariuskauskas

2017-11-06

U.D. ERINTA:  
 L.R. AMI Šiaurės regiono aplinkos apsaugos departamentas Akmėtės rajono apskrityje  
 ŽEMĖS NAUDOJIMAS LEIDIMAS  
 2017 m. 11 mėn. 19 d.

VILNIAUS RAJONO VAIKŲ SAUGOS PASAUKIO  
 VILNIAUS RAJONO VAIKŲ SAUGOS PASAUKIO  
 VILNIAUS RAJONO VAIKŲ SAUGOS PASAUKIO  
 2017-11-06



VALSTYBĖS ĮMONĖ REGISTRŲ CENTRAS  
 Vinco Kudirkos g. 18-3, 03105 Vilnius, tel. (8 5) 2688 262, faks. (8 5) 2688 311, el.p. info@registrucentras.lt

NEKILNOJAMOJO TURTO REGISTRO CENTRINIO DUOMENŲ BANKO IŠRAŠAS

2017-04-04 09:59:18

1. Nekilnojamojo turto registre įregistruotas turtas:

Registro Nr.: 44/2024902  
 Registro tipas: Žemės sklypas  
 Sudarymo data: 2015-12-16  
 Akmenės r. sav., Kruopių sen., Karniškių k.  
 Registro tvarkytojas: Valstybės įmonės Registrų centro Telšių filialas

2. Nekilnojamieji daiktai:

2.1. Žemės sklypas  
 Akmenės r. sav., Kruopių sen., Karniškių k.  
 Unikalus daikto numeris: 4400-4045-5412  
 Žemės sklypo kadastro numeris ir kadastro  
 vietovės pavadinimas: 3220/0002:70 Karniškių k.v.  
 Daikto pagrindinė naudojimo paskirtis: Miškų ūkio  
 Žemės sklypo naudojimo būdas: Ūkinių miškų sklypai  
 Žemės sklypo plotas: 74.8498 ha  
 Miško žemės plotas: 74.6385 ha  
 Vandens telkinių plotas: 0.2113 ha  
 Žemės ūkio naudmenų našumo balas: 41.0  
 Matavimų tipas: Žemės sklypas suformuotas atliekant kadastrinius  
 matavimus  
 Indeksuota žemės sklypo vertė: 153955 Eur  
 Indeksuota žemės sklypo vertė be miško: 3 Eur  
 Indeksuota miško vertė: 153952 Eur  
 Indeksuota miško medynų vertė: 144926 Eur  
 Žemės sklypo vertė: 35836 Eur  
 Sklypo vertė be miško žemės ir medynų: 2 Eur  
 Miško žemės ir medynų vertė: 35834 Eur  
 Miško medynų vertė: 30193 Eur  
 Vidutinė rinkos vertė: 161152 Eur  
 Vidutinės rinkos vertės nustatymo data: 2015-06-15  
 Vidutinės rinkos vertės nustatymo būdas: Masinis vertinimas  
 Kadastro duomenų nustatymo data: 2015-04-17

3. Daikto priklausiniai iš kito registro: įrašų nėra

4. Nuosavybė:

4.1. Nuosavybės teisė  
 Savininkas: LIETUVOS RESPUBLIKA, a.k. 111105555  
 Daiktas: žemės sklypas Nr. 4400-4045-5412, aprašytas p. 2.1.  
 Įregistravimo pagrindas: 2015-12-08 Nacionalinės žemės tarnybos teritorinio  
 skyriaus vedėjo sprendimas Nr. 26SK-807-(14.26.110.)  
 2017-03-28 Nacionalinės žemės tarnybos teritorinio  
 skyriaus vedėjo įsakymas Nr. 26VĮ-229-(14.26.2.)  
 Įrašas galioja: Nuo 2017-04-04

5. Valstybės ir savivaldybių žemės patikėjimo teisė:

5.1. Valstybinės žemės patikėjimo teisė  
 Patikėtinis: Nacionalinė žemės tarnyba prie Žemės ūkio ministerijos,  
 a.k. 188704927  
 Daiktas: žemės sklypas Nr. 4400-4045-5412, aprašytas p. 2.1.  
 Įregistravimo pagrindas: 2015-12-08 Nacionalinės žemės tarnybos teritorinio  
 skyriaus vedėjo sprendimas Nr. 26SK-807-(14.26.110.)  
 2017-03-28 Nacionalinės žemės tarnybos teritorinio  
 skyriaus vedėjo įsakymas Nr. 26VĮ-229-(14.26.2.)  
 Įrašas galioja: Nuo 2017-04-04

## 6. Kitos daiktinės teisės :

6.1.

Kelio servitutas - teisė važiuoti transporto priemonėmis, naudotis pėsčiųjų taku (tarnaujantis)  
 Daiktas: žemės sklypas Nr. 4400-4045-5412, aprašytas p. 2.1.  
 [registravimo pagrindas: 2015-12-08 Nacionalinės žemės tarnybos teritorinio skyriaus vedėjo sprendimas Nr. 26SK-807-(14.26.110.)  
 2017-03-28 Nacionalinės žemės tarnybos teritorinio skyriaus vedėjo įsakymas Nr. 26V]-229-(14.26.2.)  
 Plotas: 0.3626 ha  
 Aprašymas: Plane pažymėtas S1 .  
 [rašas galioja: Nuo 2017-04-04

## 7. Juridiniai faktai: [rašų nėra

## 8. Žymos: [rašų nėra

## 9. Specialiosios žemės ir miško naudojimo sąlygos:

9.1.

XXIII. Naudingųjų iškasenų telkiniai  
 Daiktas: žemės sklypas Nr. 4400-4045-5412, aprašytas p. 2.1.  
 [registravimo pagrindas: 2015-12-08 Nacionalinės žemės tarnybos teritorinio skyriaus vedėjo sprendimas Nr. 26SK-807-(14.26.110.)  
 2017-03-28 Nacionalinės žemės tarnybos teritorinio skyriaus vedėjo įsakymas Nr. 26V]-229-(14.26.2.)  
 Plotas: 50.0779 ha  
 [rašas galioja: Nuo 2017-04-04

9.2.

VI. Elektros linijų apsaugos zonos  
 Daiktas: žemės sklypas Nr. 4400-4045-5412, aprašytas p. 2.1.  
 [registravimo pagrindas: 2015-12-08 Nacionalinės žemės tarnybos teritorinio skyriaus vedėjo sprendimas Nr. 26SK-807-(14.26.110.)  
 2017-03-28 Nacionalinės žemės tarnybos teritorinio skyriaus vedėjo įsakymas Nr. 26V]-229-(14.26.2.)  
 Plotas: 2.024 ha  
 [rašas galioja: Nuo 2017-04-04

9.3.

II. Kelių apsaugos zonos  
 Daiktas: žemės sklypas Nr. 4400-4045-5412, aprašytas p. 2.1.  
 [registravimo pagrindas: 2015-12-08 Nacionalinės žemės tarnybos teritorinio skyriaus vedėjo sprendimas Nr. 26SK-807-(14.26.110.)  
 2017-03-28 Nacionalinės žemės tarnybos teritorinio skyriaus vedėjo įsakymas Nr. 26V]-229-(14.26.2.)  
 Plotas: 2.018 ha  
 [rašas galioja: Nuo 2017-04-04

9.4.

XXVI. Miško naudojimo apribojimai  
 Daiktas: žemės sklypas Nr. 4400-4045-5412, aprašytas p. 2.1.  
 [registravimo pagrindas: 2015-12-08 Nacionalinės žemės tarnybos teritorinio skyriaus vedėjo sprendimas Nr. 26SK-807-(14.26.110.)  
 2017-03-28 Nacionalinės žemės tarnybos teritorinio skyriaus vedėjo įsakymas Nr. 26V]-229-(14.26.2.)  
 Plotas: 74.8498 ha  
 [rašas galioja: Nuo 2017-04-04

## 10. Daikto registravimas ir kadastro žymos:

10.1.

Suformuotas naujas (daikto registravimas)  
 Daiktas: žemės sklypas Nr. 4400-4045-5412, aprašytas p. 2.1.  
 [registravimo pagrindas: 2015-12-08 Nacionalinės žemės tarnybos teritorinio skyriaus vedėjo sprendimas Nr. 26SK-807-(14.26.110.)  
 2015-12-31 Nekilnojamojo daikto kadastro duomenų byla  
 2017-03-28 Nacionalinės žemės tarnybos teritorinio skyriaus vedėjo įsakymas Nr. 26V]-229-(14.26.2.)  
 [rašas galioja: Nuo 2017-04-04

10.2.

Kadastrinius matavimus atliko (kadastro žyma)  
 SIGITAS ŠILINGAS

Daiktas: žemės sklypas Nr. 4400-4045-5412, aprašytas p. 2.1.  
[registravimo pagrindas: 2011-06-16 Kvalifikacijos pažymėjimas Nr. 2M-M-1524  
2015-12-31 Nekilnojamojo daikto kadastro duomenų byla  
[rašas galioja: Nuo 2017-04-04

11. Registro pastabos ir nuorodos: įrašų nėra

12. Kita informacija:


Archyvinės bylos Nr.: 32/2024902

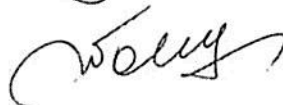
13. Informacija apie duomenų sandoriui tikslinimą: įrašų nėra

2017-04-04 09:59:18

Dokumentą atspausdino  
Registratore



  
DANUTĖ  
SEMĖNIENĖ

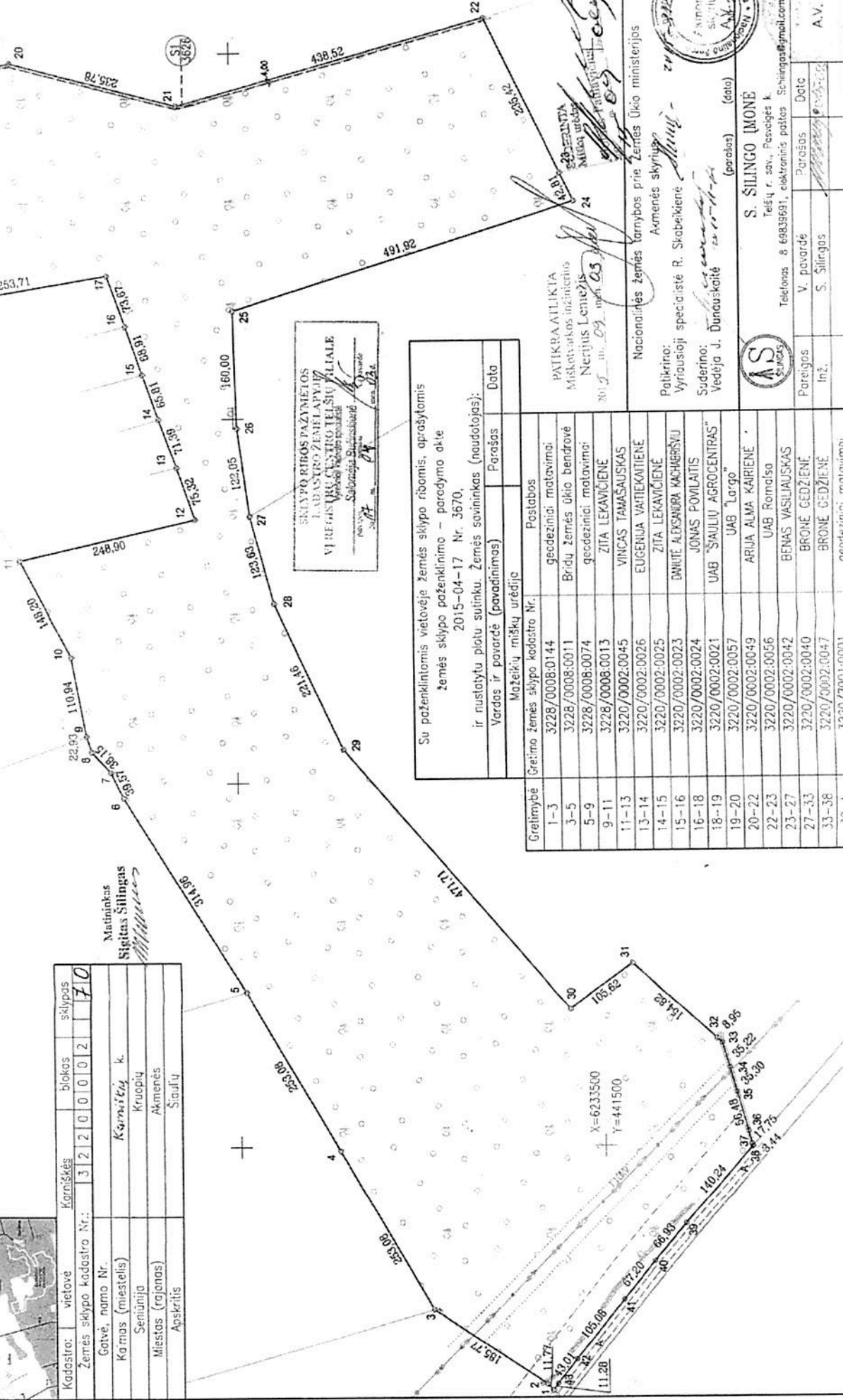
  
Nekilnojamojo turto registro  
grupės vadovė  
VIKTORIJA PAJOJIENĖ

Sklypo išdėstymo schema



Kadastro: vietovė	Karniškės	blokas	sklypas
Zemės sklypo kadastro Nr.:	31221000102		710
Govė, namo Nr.	Karnišėv. k.		
Seniūnija	Kruopių		
Miestas (regionas)	Akmėnės		
Apskritis	Šiaulių		

ŽEMĖS SKLYPO PLANAS M 1:5000  
Sklypo plotas=748498 m<sup>2</sup>



ŠIAULIŲ RIEŠOS PAŽYMĖTOS  
KADASTRO ŽEMELAPŲ  
VI REGISTRO KADASTRINIŲ ŽEMĖS  
PLOTŲ SAVIŠKIO TIESŲ TILIALE  
PILYKŲ SĄSAYŲ SUKURIMUI  
2015 m. gegužės mėn. 03 d.

Su paženklinimais vietovėje žemės sklypo ribomis, aprašytomis žemės sklypo paženklinimo – parodymo akte 2015-04-17 Nr. 3670, ir nustatytu plotu sutinku. Žemės savininkas (naudotojas):  
Vardas ir pavardė (pavadinimas) Parašas Data  
Mažeikių miškų urėdijė

Greitimbė	Gretimo žemės sklypo kodavimo Nr.	Postabos
1-3	3228/0008:0144	geodeziniai: matavimai
3-5	3228/0008:0011	Bridų žemės ūkio bendrovė
5-9	3228/0008:0074	geodeziniai: matavimai
9-11	3228/0008:0013	ZITA LEKAVIČIENĖ
11-13	3220/0002:0045	VINCAS TAMASKAUSKAS
13-14	3220/0002:0026	EUGENIJA VAITIUKIENĖ
14-15	3220/0002:0025	ZITA LEKAVIČIENĖ
15-16	3220/0002:0023	DANUTE ALEKSANDRA KACHERSKIŲ
16-18	3220/0002:0024	JONAS POVILAITIS
18-19	3220/0002:0021	UAB "ŠIAULIŲ AGROCENTRAS"
19-20	3220/0002:0057	UAB "Largo"
20-22	3220/0002:0049	ARIJA ALMA KAIRIENĖ
22-23	3220/0002:0056	UAB Romėsa
23-27	3220/0002:0042	BENAS VASILIAUSKAS
27-33	3220/0002:0040	BRONĖ GEDŽIENĖ
33-38	3220/0002:0047	BRONĖ GEDŽIENĖ
38-1	3220/7001:0001	geodeziniai: matavimai

PATIKRAAUKIA  
MIŠKŲ ŪKIO INŽINIERIUS  
Nerijus Lemaitis  
2015 m. gegužės mėn. 03 d.

Nacionalinės žemės tarnybos prie Žemės ūkio ministerijos  
Akmenės skyrius  
Patikrinęs: Vyriausioji specialistė R. Skobelkienė  
Suderino: Vėdėja J. Dunauskaitė  
(parašas) (data)



S. ŠILINGO (MONE)  
Telšių r. sav., Pasovagės k.  
Telefonas 8 69839591, elektroninis paštas: Šilingos@gmail.com

Parėngęs	V. pavarė	Parašas	Data
Inž.	S. Šilingas		
			A.V.



NEKILNOJAMOJO TURTO REGISTRO CENTRINIO DUOMENŲ BANKO IŠRAŠAS

2018-03-15 11:38:45

**1. Nekilnojamojo turto registre įregistruotas turtas:**

Registro Nr.: **44/2218271**  
Registro tipas: **Žemės sklypas**  
Sudarymo data: **2018-03-13**  
**Akmenės r. sav., Kruopių sen., Pagervių k.**  
Registro tvarkytojas: **Valstybės įmonės Registrų centro Telšių filialas**

**2. Nekilnojamieji daiktai:**

2.1. **Žemės sklypas**  
**Akmenės r. sav., Kruopių sen., Pagervių k.**  
Unikalus daikto numeris: **4400-4900-1198**  
Žemės sklypo kadastro numeris ir kadastro  
vietovės pavadinimas: **3245/0004:92 Sablauskių k.v.**  
Daikto pagrindinė naudojimo paskirtis: **Miškų ūkio**  
Žemės sklypo naudojimo būdas: **Ūkinių miškų sklypai**  
Žemės sklypo plotas: **6.7621 ha**  
Žemės ūkio naudmenų plotas viso: **0.5897 ha**  
iš jo: pievų ir natūralių ganyklų plotas: **0.5897 ha**  
Miško žemės plotas: **6.1724 ha**  
Nusausintos žemės plotas: **0.8500 ha**  
Žemės ūkio naudmenų našumo balas: **33.9**  
Matavimų tipas: **Žemės sklypas suformuotas atliekant kadastrinius  
matavimus**  
Indeksuota žemės sklypo vertė: **6130 Eur**  
Indeksuota žemės sklypo vertė be miško: **349 Eur**  
Indeksuota miško vertė: **5781 Eur**  
Indeksuota miško medynų vertė: **4440 Eur**  
Žemės sklypo vertė: **1981 Eur**  
Sklypo vertė be miško žemės ir medynų: **218 Eur**  
Miško žemės ir medynų vertė: **1763 Eur**  
Miško medynų vertė: **925 Eur**  
Vidutinė rinkos vertė: **6980 Eur**  
Vidutinės rinkos vertės nustatymo data: **2017-12-20**  
Vidutinės rinkos vertės nustatymo būdas: **Masinis vertinimas**  
Kadastro duomenų nustatymo data: **2017-11-06**

**3. Daikto priklausiniai iš kito registro: įrašų nėra**

**4. Nuosavybė:**

4.1. **Nuosavybės teisė**  
Savininkas: **LIETUVOS RESPUBLIKA, a.k. 111105555**  
Daiktas: **žemės sklypas Nr. 4400-4900-1198, aprašytas p. 2.1.**  
Įregistravimo pagrindas: **2018-01-02 Nacionalinės žemės tarnybos teritorinio  
skyriaus vedėjo sprendimas Nr. 26SK-14-(14.26.110.)**  
Įrašas galioja: **Nuo 2018-03-15**

**5. Valstybės ir savivaldybių žemės patikėjimo teisė:**

5.1. **Valstybinės žemės patikėjimo teisė**  
Patikėtinis: **Nacionalinė žemės tarnyba prie Žemės ūkio ministerijos,  
a.k. 188704927**  
Daiktas: **žemės sklypas Nr. 4400-4900-1198, aprašytas p. 2.1.**  
Įregistravimo pagrindas: **2018-01-02 Nacionalinės žemės tarnybos teritorinio  
skyriaus vedėjo sprendimas Nr. 26SK-14-(14.26.110.)**  
Įrašas galioja: **Nuo 2018-03-15**

**6. Kitos daiktinės teisės : įrašų nėra**

# ŽEMES SKLYPO PLANAS M 1:2000

Sklypo plotas 102934 m<sup>2</sup>

Žemės sklypo kadastro Nr. 3243100511

## KOORDINACIŲ ŽINIARASTIS

Koordinacijų sistema		LKS-94		Taško Nr.		Kodas		X	Y
Tabako Nr.	Kodas	X	Y	Tabako Nr.	Kodas	X	Y	X	Y
1	R	62511077	430752.65						
2	R	6251102.09	430643.16						
3	R	6251211.13	430656.76						
4	R	6251162.44	430701.62						
5	R	6251051.98	430708.35						
6	R	6250945.38	430749.90						
7	R	6250900.40	430745.17						
9	R	6250900.97	430746.31						
9	R	6250901.47	430742.36						
10	R	6250887.39	430735.99						
11	R	6250842.93	430693.87						
12	R	6250833.84	430624.44						
13	R	6250813.25	430653.50						
14	R	6250813.64	430652.76						
15	R	6251130.50	430753.94						

Koordinacijų sistema		SKLYPO CENTRO KOORDINATĖS	
Valstybinė LKS-94		Koordinatės XY	
X=6251015		Y=436953	
Žiniazėlių soteris		S. Chirėnas	
		(rašytojas)	
		(rašytojas)	
		2M-K-90/3	
		(taškinio planavimo Nr.)	
		5017 10 07	
		(data)	

Ši mapa iš Lietuvos Respublikos administracinių pasienyžių komisijos.

1:2 skalygo. Mielatūru matuojamos ribozės tikslumas užtikrinamas ultravioletu banga nepasipindėjusiu 1d vėno simio kietu-česniu eury.

Duomenys apie žemės naudojimo apribojimus

Bl. Nr	Kodas	Aprašymas	Žemės plotas, m <sup>2</sup>
1	2	3	4
1	21	XIV Žemės sklypui kurtose įrengtos valstybės priklausiančios melioracijos sistemos bei įrenginiai	11297
2	23	XXIII Nudėmąjį tikasnyų telkiniai	53595
3	26	XVII Mėko naibijimo apribojimai	102229
4	29	XVIII Vandens telkiniai	696
5	63	XXX Paviršinio vandens telkinų apsaugos zonos	1733
6	64	XXX Paviršinio vandens telkinų pakrantes apsaugos juostos	1733

SERVITUTAS

Tit. Nr	Kodas	Plotas, m <sup>2</sup>

7. Juridiniai faktai: įrašų nėra

8. Žymos: įrašų nėra

9. Specialiosios žemės ir miško naudojimo sąlygos:

9.1. XXIX. Paviršinio vandens telkinių pakrantės apsaugos juostos

Daiktas: žemės sklypas Nr. 4400-4900-1198, aprašytas p. 2.1.  
[registravimo pagrindas: 2018-01-02 Nacionalinės žemės tarnybos teritorinio skyriaus vedėjo sprendimas Nr. 26SK-14-(14.26.110.)  
Plotas: 1.4323 ha

[rašas galioja: Nuo 2018-03-15

9.2. XXIX. Paviršinio vandens telkinių apsaugos zonos  
Daiktas: žemės sklypas Nr. 4400-4900-1198, aprašytas p. 2.1.  
[registravimo pagrindas: 2018-01-02 Nacionalinės žemės tarnybos teritorinio skyriaus vedėjo sprendimas Nr. 26SK-14-(14.26.110.)

Plotas: 5.6337 ha  
[rašas galioja: Nuo 2018-03-15

9.3. XXVI. Miško naudojimo apribojimai  
Daiktas: žemės sklypas Nr. 4400-4900-1198, aprašytas p. 2.1.  
[registravimo pagrindas: 2018-01-02 Nacionalinės žemės tarnybos teritorinio skyriaus vedėjo sprendimas Nr. 26SK-14-(14.26.110.)

Plotas: 6.1724 ha  
[rašas galioja: Nuo 2018-03-15

9.4. XXI. Žemės sklypai, kuriuose įrengtos valstybei priklausančios melioracijos sistemos bei įrenginiai  
Daiktas: žemės sklypas Nr. 4400-4900-1198, aprašytas p. 2.1.  
[registravimo pagrindas: 2018-01-02 Nacionalinės žemės tarnybos teritorinio skyriaus vedėjo sprendimas Nr. 26SK-14-(14.26.110.)

Plotas: 0.85 ha  
[rašas galioja: Nuo 2018-03-15

10. Daikto registravimas ir kadastro žymos:

10.1. Suformuotas naujas (daikto registravimas)  
Daiktas: žemės sklypas Nr. 4400-4900-1198, aprašytas p. 2.1.  
[registravimo pagrindas: 2017-12-18 Nekilnojamojo daikto kadastro duomenų byla 2018-01-02 Nacionalinės žemės tarnybos teritorinio skyriaus vedėjo sprendimas Nr. 26SK-14-(14.26.110.)  
[rašas galioja: Nuo 2018-03-15

10.2. Kadastrinius matavimus atliko (kadastro žyma)  
SERHIY CHERES  
Daiktas: žemės sklypas Nr. 4400-4900-1198, aprašytas p. 2.1.  
[registravimo pagrindas: 2009-03-20 Kvalifikacijos pažymėjimas Nr. 2M-M-903 2017-12-18 Nekilnojamojo daikto kadastro duomenų byla  
[rašas galioja: Nuo 2018-03-15

11. Registro pastabos ir nuorodos: įrašų nėra

12. Kita informacija: įrašų nėra

13. Informacija apie duomenų sandoriui tikslinimą: įrašų nėra

2018-03-15 11:38:45

Dokumentą atspausdino  
Vedėja



VIKTORIJA  
PAGOJIENĖ





NEKILNOJAMOJO TURTO REGISTRO CENTRINIO DUOMENŲ BANKO IŠRAŠAS

2018-03-14 15:13:34

1. Nekilnojamojo turto registre įregistruotas turtas:

Registro Nr.: 44/2218272  
Registro tipas: Žemės sklypas  
Sudarymo data: 2018-03-13  
Akmenės r. sav., Kruopių sen., Pagervių k.  
Registro tvarkytojas: Valstybės įmonės Registrų centro Telšių filialas

2. Nekilnojamieji daiktai:

2.1. Žemės sklypas  
Akmenės r. sav., Kruopių sen., Pagervių k.  
Unikalus daikto numeris: 4400-4900-0357  
Žemės sklypo kadastro numeris ir kadastro  
vietovės pavadinimas: 3245/0004:93 Sablauskių k.v.  
Daikto pagrindinė naudojimo paskirtis: Miškų ūkio  
Žemės sklypo naudojimo būdas: Ūkinių miškų sklypai  
Žemės sklypo plotas: 14.5675 ha  
Miško žemės plotas: 14.5675 ha  
Nusausintos žemės plotas: 2.7000 ha  
Matavimų tipas: Žemės sklypas suformuotas atliekant kadastrinius  
matavimus  
Indeksuota žemės sklypo vertė: 21866 Eur  
Indeksuota miško vertė: 21866 Eur  
Indeksuota miško medynų vertė: 19147 Eur  
Žemės sklypo vertė: 5688 Eur  
Miško žemės ir medynų vertė: 5688 Eur  
Miško medynų vertė: 3989 Eur  
Vidutinė rinkos vertė: 23527 Eur  
Vidutinės rinkos vertės nustatymo data: 2017-12-30  
Vidutinės rinkos vertės nustatymo būdas: Masinis vertinimas  
Kadastro duomenų nustatymo data: 2017-11-06

3. Daikto priklausiniai iš kito registro: įrašų nėra

4. Nuosavybė:

4.1. Nuosavybės teisė  
Savininkas: LIETUVOS RESPUBLIKA, a.k. 111105555  
Daiktas: žemės sklypas Nr. 4400-4900-0357, aprašytas p. 2.1.  
Įregistravimo pagrindas: 2018-01-02 Nacionalinės žemės tarnybos teritorinio  
skyriaus vedėjo sprendimas Nr. 26SK-13-(14.26.110.)  
Įrašas galioja: Nuo 2018-03-14

5. Valstybės ir savivaldybių žemės patikėjimo teisė:

5.1. Valstybinės žemės patikėjimo teisė  
Patikėtinis: Nacionalinė žemės tarnyba prie Žemės ūkio ministerijos,  
a.k. 188704927  
Daiktas: žemės sklypas Nr. 4400-4900-0357, aprašytas p. 2.1.  
Įregistravimo pagrindas: 2018-01-02 Nacionalinės žemės tarnybos teritorinio  
skyriaus vedėjo sprendimas Nr. 26SK-13-(14.26.110.)  
Įrašas galioja: Nuo 2018-03-14

6. Kitos daiktinės teisės : įrašų nėra

7. Juridiniai faktai: įrašų nėra

8. Žymos: įrašų nėra

9. Specialiosios žemės ir miško naudojimo sąlygos:

# ŽEMĖS SKLYPO PLANAS M 1:5000

Sklypo plotas 112203 m<sup>2</sup>

Žemės sklypo kadastrinis Nr. 31245100014

## KOORDINACIJŲ ŽINIARŠTIS

Koordinatų sistema LKS-94		Tiesio Nr. Kodas		X	Y
Puikio Nr.	Kodas	X	Y	X	Y
1	R	62008610	43073412		
2	R	620050215	43074839		
3	R	620053355	43089676		
4	R	620054505	43091162		
5	R	620052915	43097488		
6	R	620050124	43104566		
7	R	620050180	43109432		
8	R	620050279	43110303		
9	R	620050053	43111498		
10	R	620046440	43124763		
11	R	620040495	43123009		
12	R	620038010	43129221		
13	R	620035421	43128061		
14	R	620029616	43125749		
15	R	620023941	43122853		
16	R	620019446	43097071		
17	R	620008054	43080735		
18	R	620047653	43065231		

Koordinatų sistema		Koordinatės X/Y	
Kodas	Y	X	Y
LKS-1984		X=6230425	Y=430397

Žemėvaldys	S. Čiučenis	SM-M-903	2017.11.06
	(parašas)	(skaitmeninis parašas)	(data)

Ši žemėvaldžio pareiškimo kopija yra galutinai užtikta leida  
 nuo apybraižos Nr. 31245100014

Duomenys apie žemės naudojimo apribojimus			
Sl. Nr.	Kodas	Aprašymas	Žemės plotas, tct
1	2		4
1	21	XII Žemės sklypai, kuriuose teritorijos valdymas priklauso valstybei, priklausantis nuolatinių sistemai bei ir žemėvaldžiui	3693
2	26	XIII Miško naudojimo apribojimai	11118
3	33	XVIII Vandens teikimas	1987
4	63	XIX Pajūrio vandens teikimo apribojimas	2159
5	64	XXI Paviršinio vandens teikimo apribojimas	3199

SERVITUTAS	
eil. Nr.	Plotas, m <sup>2</sup>
	Servituto rūšis

9.1.

**XXVI. Miško naudojimo apribojimai**

Daiktas: žemės sklypas Nr. 4400-4900-0357, aprašytas p. 2.1.  
 [registravimo pagrindas: 2018-01-02 Nacionalinės žemės tarnybos teritorinio  
 skyriaus vedėjo sprendimas Nr. 26SK-13-(14.26.110.)

Plotas: 14.5675 ha

[rašas galioja: Nuo 2018-03-14

9.2.

**XXI. Žemės sklypai, kuriuose įrengtos valstybei  
priklausančios melioracijos sistemos bei įrenginiai**

Daiktas: žemės sklypas Nr. 4400-4900-0357, aprašytas p. 2.1.  
 [registravimo pagrindas: 2018-01-02 Nacionalinės žemės tarnybos teritorinio  
 skyriaus vedėjo sprendimas Nr. 26SK-13-(14.26.110.)

Plotas: 2.70 ha

[rašas galioja: Nuo 2018-03-14

**10. Daikto registravimas ir kadastro žymos:**

10.1.

**Suformuotas naujas (daikto registravimas)**

Daiktas: žemės sklypas Nr. 4400-4900-0357, aprašytas p. 2.1.  
 [registravimo pagrindas: 2017-12-18 Nekilnojamojo daikto kadastro duomenų byla  
 2018-01-02 Nacionalinės žemės tarnybos teritorinio  
 skyriaus vedėjo sprendimas Nr. 26SK-13-(14.26.110.)

[rašas galioja: Nuo 2018-03-14

10.2.

**Kadastrinius matavimus atliko (kadastro žyma)****SERHIY CHERES**

Daiktas: žemės sklypas Nr. 4400-4900-0357, aprašytas p. 2.1.  
 [registravimo pagrindas: 2009-03-20 Kvalifikacijos pažymėjimas Nr. 2M-M-903  
 2017-12-18 Nekilnojamojo daikto kadastro duomenų byla

[rašas galioja: Nuo 2018-03-14

**11. Registro pastabos ir nuorodos: įrašų nėra****12. Kita informacija: įrašų nėra****13. Informacija apie duomenų sandoriui tikslinimą: įrašų nėra**

2018-03-14 15:13:34

Dokumenta atspausdino  
 Registratore



*[Handwritten signature]*  
*[Handwritten signature]*

DANUTĖ  
 SEMENOVIENĖ

# ZEMĒS SKLYTO PLANAS M 1:5000

## Sklype plotas 145675 m<sup>2</sup>

Zemes sklype nosaukums zibans	Borģevietā
Sudrums	skl.

Pārvalde	Sēklitālis	Sēkļa	Lappu
Zemes sklype karte Nr.	3 1 2 4 5 6	0 0 1	7 3

Celta, celma Nr.	36. Nr. 367-2
Kamats (nosaukums)	Pagorvā
Svečina	Grūpja
Mestāts (rajons)	Akmens
Apdzīvot	Nav

Gredzņība	Gredzņa zemes sklype karte Nr.	Pāršūba
1-12	Mēlās līn. rība gredzņa rādītā	
12-34	3245/0004.49	rība gredzņa rādītā
34-37	3245/0004.5	
37-1	3205/0009.70	geotehnikai matuēlās.

Naudojamas plotas					
Privāti			Valstijīnē		
atbilstā	bendrāl	atbilstā	atbilstā	bendrāl	bendrāl
ind.	m <sup>2</sup>	ind.	m <sup>2</sup>	ind.	m <sup>2</sup>

Līnija apzīmējums	Gredzņība	Aplacījums	Izmaiņām
1-2	11.01		
2-3	4.59		
3-4	7.23		
4-5	5.37		
5-6	6.12		
6-7	6.50		
7-8	3.21		
8-9	3.64		
9-10	3.37		
10-11	6.08		
11-12	19.97		
12-13	3.61		
13-14	3.46		
14-15	2.47		
15-16	3.54		
16-17	4.10		
17-18	4.58		
18-19	4.15		
19-20	4.15		
20-21	4.15		
21-22	4.15		
22-23	4.15		
23-24	4.15		
24-25	4.15		
25-26	4.15		
26-27	4.15		
27-28	4.15		
28-29	4.15		
29-30	4.15		
30-31	4.15		
31-32	4.15		
32-33	4.15		
33-34	4.15		
34-35	4.15		
35-36	4.15		
36-37	4.15		
37-38	4.15		
38-39	4.15		
39-40	4.15		
40-41	4.15		
41-42	4.15		
42-43	4.15		
43-44	4.15		
44-45	4.15		
45-46	4.15		
46-47	4.15		
47-48	4.15		
48-49	4.15		
49-50	4.15		
50-51	4.15		
51-52	4.15		
52-53	4.15		
53-54	4.15		
54-55	4.15		
55-56	4.15		
56-57	4.15		
57-58	4.15		
58-59	4.15		
59-60	4.15		
60-61	4.15		
61-62	4.15		
62-63	4.15		
63-64	4.15		
64-65	4.15		
65-66	4.15		
66-67	4.15		
67-68	4.15		
68-69	4.15		
69-70	4.15		
70-71	4.15		
71-72	4.15		
72-73	4.15		
73-74	4.15		
74-75	4.15		
75-76	4.15		
76-77	4.15		
77-78	4.15		
78-79	4.15		
79-80	4.15		
80-81	4.15		
81-82	4.15		
82-83	4.15		
83-84	4.15		
84-85	4.15		
85-86	4.15		
86-87	4.15		
87-88	4.15		
88-89	4.15		
89-90	4.15		
90-91	4.15		
91-92	4.15		
92-93	4.15		
93-94	4.15		
94-95	4.15		
95-96	4.15		
96-97	4.15		
97-98	4.15		
98-99	4.15		
99-100	4.15		
100-101	4.15		
101-102	4.15		
102-103	4.15		
103-104	4.15		
104-105	4.15		
105-106	4.15		
106-107	4.15		
107-108	4.15		
108-109	4.15		
109-110	4.15		
110-111	4.15		
111-112	4.15		
112-113	4.15		
113-114	4.15		
114-115	4.15		
115-116	4.15		
116-117	4.15		
117-118	4.15		
118-119	4.15		
119-120	4.15		
120-121	4.15		
121-122	4.15		
122-123	4.15		
123-124	4.15		
124-125	4.15		
125-126	4.15		
126-127	4.15		
127-128	4.15		
128-129	4.15		
129-130	4.15		
130-131	4.15		
131-132	4.15		
132-133	4.15		
133-134	4.15		
134-135	4.15		
135-136	4.15		
136-137	4.15		
137-138	4.15		
138-139	4.15		
139-140	4.15		
140-141	4.15		
141-142	4.15		
142-143	4.15		
143-144	4.15		
144-145	4.15		
145-146	4.15		
146-147	4.15		
147-148	4.15		
148-149	4.15		
149-150	4.15		
150-151	4.15		
151-152	4.15		
152-153	4.15		
153-154	4.15		
154-155	4.15		
155-156	4.15		
156-157	4.15		
157-158	4.15		
158-159	4.15		
159-160	4.15		
160-161	4.15		
161-162	4.15		
162-163	4.15		
163-164	4.15		
164-165	4.15		
165-166	4.15		
166-167	4.15		
167-168	4.15		
168-169	4.15		
169-170	4.15		
170-171	4.15		
171-172	4.15		
172-173	4.15		
173-174	4.15		
174-175	4.15		
175-176	4.15		
176-177	4.15		
177-178	4.15		
178-179	4.15		
179-180	4.15		
180-181	4.15		
181-182	4.15		
182-183	4.15		
183-184	4.15		
184-185	4.15		
185-186	4.15		
186-187	4.15		
187-188	4.15		
188-189	4.15		
189-190	4.15		
190-191	4.15		
191-192	4.15		
192-193	4.15		
193-194	4.15		
194-195	4.15		
195-196	4.15		
196-197	4.15		
197-198	4.15		
198-199	4.15		
199-200	4.15		
200-201	4.15		
201-202	4.15		
202-203	4.15		
203-204	4.15		
204-205	4.15		
205-206	4.15		
206-207	4.15		
207-208	4.15		
208-209	4.15		
209-210	4.15		
210-211	4.15		
211-212	4.15		
212-213	4.15		
213-214	4.15		
214-215	4.15		
215-216	4.15		
216-217	4.15		
217-218	4.15		
218-219	4.15		
219-220	4.15		
220-221	4.15		
221-222	4.15		
222-223	4.15		
223-224	4.15		
224-225	4.15		
225-226	4.15		
226-227	4.15		
227-228	4.15		
228-229	4.15		
229-230	4.15		
230-231	4.15		
231-232	4.15		
232-233	4.15		
233-234	4.15		
234-235	4.15		
235-236	4.15		
236-237	4.15		
237-238	4.15		
238-239	4.15		
239-240	4.15		
240-241	4.15		
241-242	4.15		
242-243	4.15		
243-244	4.15		
244-245	4.15		
245-246	4.15		
246-247	4.15		
247-248	4.15		
248-249	4.15		
249-250	4.15		
250-251	4.15		
251-252	4.15		
252-253	4.15		
253-254	4.15		
254-255	4.15		
255-256	4.15		
256-257	4.15		
257-258	4.15		
258-259	4.15		
259-260	4.15		
260-261	4.15		
261-262	4.15		
262-263	4.15		
263-264	4.15		
264-265	4.15		
265-266	4.15		
266-267	4.15		
267-268	4.15		
268-269	4.15		
269-270	4.15		
270-271	4.15		
271-272	4.15		
272-273	4.15		
273-274	4.15		
274-275	4.15		
275-276	4.15		
276-277	4.15		
277-278	4.15		
278-279	4.15		
279-280	4.15		
280-281	4.15		
281-282	4.15		
282-283	4.15		
283-284	4.15		
284-285	4.15		
285-286	4.15		
286-287	4.15		
287-288	4.15		
288-289	4.15		
289-290	4.15		
290-291	4.15		
291-292	4.15		
292-293	4.15		
293-294	4.15		
294-295	4.15		
295-296	4.15		
296-297	4.15		
297-298	4.15		
298-299	4.15		
299-300	4.15		
300-301	4.15		
301-302	4.15		
302-303	4.15		
303-304	4.15		
304-305	4.15		
305-306	4.15		
306-307	4.15		
307-308	4.15		
308-309	4.15		
309-310	4.15		
310-311	4.15		
311-312	4.15		
312-313	4.15		
313-314	4.15		
314-315	4.15		
315-316	4.15		
316-317	4.15		
317-318	4.15		
318-319	4.15		
319-320	4.15		
320-321	4.15		
321-322	4.15		
322-323	4.15		
323-324	4.15		
324-325	4.15		
325-326	4.15		
326-327	4.15		
327-328	4.15		
328-329	4.15		
329-330	4		



NEKILNOJAMOJO TURTO REGISTRO CENTRINIO DUOMENŲ BANKO IŠRAŠAS

2018-03-14 15:32:48

1. Nekilnojamojo turto registre įregistruotas turtas:

Registro Nr.: 44/2218273  
Registro tipas: Žemės sklypas  
Sudarymo data: 2018-03-13  
Akmenės r. sav., Kruopių sen., Pagervių k.  
Registro tvarkytojas: Valstybės įmonės Registrų centro Telšių filialas

2. Nekilnojamieji daiktai:

2.1. Žemės sklypas  
Akmenės r. sav., Kruopių sen., Pagervių k.  
Unikalus daikto numeris: 4400-4900-0379  
Žemės sklypo kadastro numeris ir kadastro vietovės pavadinimas: 3245/0004:94 Sablauskių k.v.  
Daikto pagrindinė naudojimo paskirtis: Miškų ūkio  
Žemės sklypo naudojimo būdas: Ūkinių miškų sklypai  
Žemės sklypo plotas: 8.4429 ha  
Miško žemės plotas: 8.4429 ha  
Matavimų tipas: Žemės sklypas suformuotas atliekant kadastrinius matavimus  
Indeksuota žemės sklypo vertė: 7101 Eur  
Indeksuota miško vertė: 7101 Eur  
Indeksuota miško medynų vertė: 5318 Eur  
Žemės sklypo vertė: 2222 Eur  
Miško žemės ir medynų vertė: 2222 Eur  
Miško medynų vertė: 1108 Eur  
Vidutinė rinkos vertė: 7908 Eur  
Vidutinės rinkos vertės nustatymo data: 2017-12-20  
Vidutinės rinkos vertės nustatymo būdas: Masinis vertinimas  
Kadastro duomenų nustatymo data: 2017-11-06

3. Daikto priklausiniai iš kito registro: įrašų nėra

4. Nuosavybė:

4.1. Nuosavybės teisė  
Savininkas: LIETUVOS RESPUBLIKA, a.k. 111105555  
Daiktas: žemės sklypas Nr. 4400-4900-0379, aprašytas p. 2.1.  
Įregistravimo pagrindas: 2018-01-02 Nacionalinės žemės tarnybos teritorinio skyriaus vedėjo sprendimas Nr. 26SK-15-(14.26.110.)  
Įrašas galioja: Nuo 2018-03-14

5. Valstybės ir savivaldybių žemės patikėjimo teisė:

5.1. Valstybinės žemės patikėjimo teisė  
Patikėtinis: Nacionalinė žemės tarnyba prie Žemės ūkio ministerijos, a.k. 188704927  
Daiktas: žemės sklypas Nr. 4400-4900-0379, aprašytas p. 2.1.  
Įregistravimo pagrindas: 2018-01-02 Nacionalinės žemės tarnybos teritorinio skyriaus vedėjo sprendimas Nr. 26SK-15-(14.26.110.)  
Įrašas galioja: Nuo 2018-03-14

6. Kitos daiktinės teisės : įrašų nėra

7. Juridiniai faktai: įrašų nėra

8. Žymos: įrašų nėra

9. Specialiosios žemės ir miško naudojimo sąlygos:

XXIX. Paviršinio vandens telkinių pakrantės apsaugos

# ZEMĒS SKIĻPO PLANAŠ M 1:5000

Skilpo platāš 159734 m<sup>2</sup>

ZemĒš skilpo kadaštrā Nr. 3 | 2 | 4 | 5 | 0 | 0 | 0 | 4

## KOORDINACIŪ ZEMĒRĀŠTĪŠ

Koordinaciu sistema LKS-04		Taisku Nr.		Kodas		X	Y
Taisku Nr.	Kodas	X	Y	X	Y	X	Y
1	R	622003.07	43045.08				
2	R	622003.17	43071.18				
3	R	622060.75	43057.14				
4	R	622043.80	43065.17				
5	R	622049.36	43154.22				
6	R	622055.69	43063.20				
7	R	622046.00	43084.57				
8	R	622078.07	43060.04				

Koordinaciu sistema		Koordinata X/Y	
Valstisbaš	LKS-104	X=622067.4	Y=43069.2
ZemĒrāšiu valdare	S. C. Bērģeris (mušā r. p. a. d. d.)	ZM-M-903	2017-11-08 (166)

Šis dokuments ir Latvijas Republikas administraciu ministarstāvu sadarbiba izstrādāts un izdots. Tās izstrādāšana ir balstīta uz Latvijas Republikas Valsts kadastrālu dienestā sagatavotajiem kadastrāliem un kartēm. Šis dokuments ir izstrādāts un izdots saskaņā ar Latvijas Republikas Valsts kadastrālu dienestā noteiktajiem noteikumiem.

Duometris apie zemĒš naidojituo apribojituoš

Ed. Nr.	Kodas	Apribojituoš	ZemĒš platāš, m <sup>2</sup>
1	2	3	4
1	26	ZM-M-903	159734

SERVITUTAS

Ed. Nr.	Kodas	Platāš, m <sup>2</sup>
		Servitutu risis

- 9.1. juostos  
 Daiktas: žemės sklypas Nr. 4400-4900-0379, aprašytas p. 2.1.  
 [registravimo pagrindas: 2018-01-02 Nacionalinės žemės tarnybos teritorinio skyriaus vedėjo sprendimas Nr. 26SK-15-(14.26.110.)  
 Plotas: 0.6836 ha  
 [rašas galioja: Nuo 2018-03-14
- 9.2. XXIX. Paviršinio vandens telkinių apsaugos zonos  
 Daiktas: žemės sklypas Nr. 4400-4900-0379, aprašytas p. 2.1.  
 [registravimo pagrindas: 2018-01-02 Nacionalinės žemės tarnybos teritorinio skyriaus vedėjo sprendimas Nr. 26SK-15-(14.26.110.)  
 Plotas: 6.8251 ha  
 [rašas galioja: Nuo 2018-03-14
- 9.3. XXVI. Miško naudojimo apribojimai  
 Daiktas: žemės sklypas Nr. 4400-4900-0379, aprašytas p. 2.1.  
 [registravimo pagrindas: 2018-01-02 Nacionalinės žemės tarnybos teritorinio skyriaus vedėjo sprendimas Nr. 26SK-15-(14.26.110.)  
 Plotas: 8.4429 ha  
 [rašas galioja: Nuo 2018-03-14

#### 10. Daikto registravimas ir kadastro žymos:

- 10.1. Suformuotas naujas (daikto registravimas)  
 Daiktas: žemės sklypas Nr. 4400-4900-0379, aprašytas p. 2.1.  
 [registravimo pagrindas: 2017-12-18 Nekilnojamojo daikto kadastro duomenų byla  
 2018-01-02 Nacionalinės žemės tarnybos teritorinio skyriaus vedėjo sprendimas Nr. 26SK-15-(14.26.110.)  
 [rašas galioja: Nuo 2018-03-14
- 10.2. Kadastrinius matavimus atliko (kadastro žyma)  
 SERHIY CHERES  
 Daiktas: žemės sklypas Nr. 4400-4900-0379, aprašytas p. 2.1.  
 [registravimo pagrindas: 2009-03-20 Kvalifikacijos pažymėjimas Nr. 2M-M-903  
 2017-12-18 Nekilnojamojo daikto kadastro duomenų byla  
 [rašas galioja: Nuo 2018-03-14

11. Registro pastabos ir nuorodos: įrašų nėra

12. Kita informacija: įrašų nėra

13. Informacija apie duomenų sandoriui tikslinimą: įrašų nėra

2018-03-14 15:32:48

Dokumentą atspausdino  
 Registratore



*[Handwritten signature]*

DANUTĖ  
 SEMENOVIENĖ





VALSTYBĖS ĮMONĖ REGISTRŲ CENTRAS  
V.Kudirkos g. 18-3, LT-03105 Vilnius, tel. (5) 2688 262, faks. (5) 2688 311, el.p. info@registrucentras.lt

## NEKILNOJAMOJO TURTO REGISTRO CENTRINIO DUOMENŲ BANKO IŠRAŠAS

2012-08-23 14:26:52

### 1. Nekilnojamojo turto registre įregistruotas turtas:

Registro Nr.: 44/1536829  
 Registro tipas: Žemės sklypas  
 Sudarymo data: 2012-08-10  
 Akmenės r. sav. Papilės sen. Zabikų k.  
 Registro tvarkytojas: Valstybės įmonės Registrų centro Telšių filialas

### 2. Nekilnojamieji daiktai:

2.1. Žemės sklypas  
 Akmenės r. sav. Papilės sen. Zabikų k.  
 Unikalus Nr.: 4400-2417-0456  
 Kadastrinis Nr: 3205/0008:57 Eglesių k.v.  
 Pagrindinė tikslinė naudojimo paskirtis: Miškų ūkio  
 Naudojimo būdas: Ūkinių miškų sklypai  
 Žemės sklypo plotas: 11.1384 ha  
 Miško žemės plotas: 10.7834 ha  
 Vandens telkinių plotas: 0.3550 ha  
 Žemės ūkio naudmenų našumo balas: 41.4  
 Matavimų tipas: Žemės sklypas suformuotas atliekant kadastrinius matavimus  
 Indeksuota žemės sklypo vertė: 5178 Lt  
 Indeksuota žemės sklypo vertė be miško: 11 Lt  
 Indeksuota miško vertė: 5166 Lt  
 Indeksuota miško medynų vertė: 2957 Lt  
 Žemės sklypo vertė: 2004 Lt  
 Vidutinė rinkos vertė: 10057 Lt  
 Vidutinės rinkos vertės nustatymo data: 2012-08-23  
 Kadastro duomenų nustatymo data: 2012-04-12

### 3. Daikto priklausiniai iš kito registro: įrašų nėra

### 4. Nuosavybė:

4.1. Nuosavybės teisė  
 Savininkas: LIETUVOS RESPUBLIKA, a.k. 111105555  
 Daiktas: žemės sklypas Nr. 4400-2417-0456, aprašytas p. 2.1.  
 Įregistravimo pagrindas: Nacionalinės žemės tarnybos teritorinio skyriaus vedėjo sprendimas, 2012-08-02, Nr. 26SK-(14.26.110)-312  
 Įrašas galioja: Nuo 2012-08-23

### 5. Valstybės ir savivaldybių žemės patikėjimo teisė:

5.1. Valstybinės žemės patikėjimo teisė  
 Patikėtinis: Nacionalinė žemės tarnyba prie Žemės ūkio ministerijos, a.k. 188704927  
 Daiktas: žemės sklypas Nr. 4400-2417-0456, aprašytas p. 2.1.  
 Įregistravimo pagrindas: Nacionalinės žemės tarnybos teritorinio skyriaus vedėjo sprendimas, 2012-08-02, Nr. 26SK-(14.26.110)-312  
 Įrašas galioja: Nuo 2012-08-23

### 6. Kitos daiktinės teisės : įrašų nėra

### 7. Juridiniai faktai: įrašų nėra

### 8. Žymos: įrašų nėra

### 9. Specialios naudojimo sąlygos:

9.1. XXVI. Miško naudojimo apribojimai  
 Daiktas: žemės sklypas Nr. 4400-2417-0456, aprašytas p. 2.1.

[registravimo pagrindas: Nacionalinės žemės tarnybos teritorinio skyriaus vedėjo sprendimas, 2012-08-02, Nr. 26SK-(14.26.110)-312

Plotas: 10.7834 ha

[rašas galioja: Nuo 2012-08-23

**10. Daikto registravimas ir kadastro žymos:**

10.1.

Suformuotas naujas (daikto registravimas)

Daiktas: žemės sklypas Nr. 4400-2417-0456, aprašytas p. 2.1.

[registravimo pagrindas: Nekilnojamojo daikto kadastro duomenų byla, 2012-04-12 Nacionalinės žemės tarnybos teritorinio skyriaus vedėjo sprendimas, 2012-08-02, Nr. 26SK-(14.26.110)-312

[rašas galioja: Nuo 2012-08-23

10.2.

Kadastrinius matavimus atliko (kadastro žyma)

UAB "GEOMETRA", a.k. 160297055

Daiktas: žemės sklypas Nr. 4400-2417-0456, aprašytas p. 2.1.

[registravimo pagrindas: Kvalifikacijos pažymėjimas, 2009-03-05, Nr. 2M-M-878

Nekilnojamojo daikto kadastro duomenų byla, 2012-04-12

[rašas galioja: Nuo 2012-08-23


**11. Registro pastabos ir nuorodos:** įrašų nėra

**12. Kita informacija:** įrašų nėra

**13. Informacija apie duomenų sandoriui tikslinimą:** įrašų nėra

2012-08-23 14:26:52

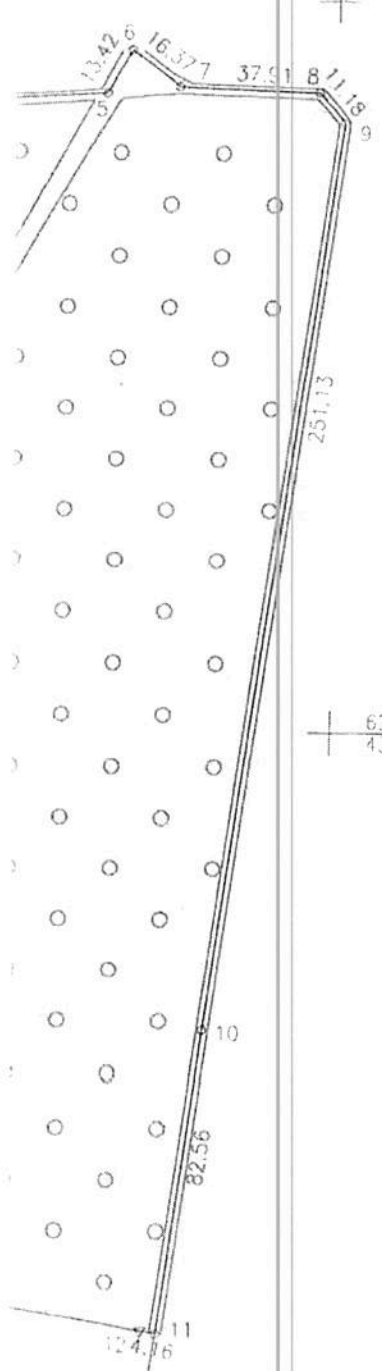
Dokumentą atspausdino:  
Registratorė



Laima  
Lazdauskienė

Registratorė ekspertė  
Viktorija Pajojienė

2000  
m<sup>2</sup>



6229800.00  
432200.00

Kadastru:	vietovė	Eglesių	blokas	sklypas
žemės sklypu		kadastru Nr.	3 2 0 5 0 0 0 8	57

Galvė, namo Nr.	Skł. proj. Nr: 835 4
Kaimas (miestelis)	Zabikų
Seniūnija	Papilės
Miestas (rajonas)	Akmenės
Apskritis	Šiaulių

Gretimybė	Gretimo žemės sklypo kadastru Nr.	Pastabos
1-...-6	3205/0008:0051	
6-...-11	3205/0008:0049	
11-...-14	3205/0008:0044	
14-15-16-1	3205/0008:0043	

SKLYPO RIBOS PAŽYMETOS  
KADASTRO ŽEMĖLAPYJE  
VI REGISTRŲ CENTRO TELŠIŲ FILIALE  
Vyriaus. kadastru specialistė  
**Inga Stonkuvienė** (vardas, pavardė)  
20... m. ... mėn. ...

Su paženklinomis vietoveje žemės sklypo ribomis, aprašytais 2012... m. balandžio mėn. 12 d. žemės sklypo paženklinimo parodymo akte, ir nustatytu plotu sutinku žemės savininkas (naudotojas):

Nacionalinė žemės tarnyba prie žemės ūkio ministerijos 2012. 04-12  
(vardas, pavardė) Akmenės skyriaus vedėja (parašas) (data)

Nacionalinė žemės tarnyba prie ŽŪM Akmenės skyrius  
Patikrino: **Jonas Štambekis** 2012-04-27  
Suderino: Akmenės skyriaus vyriausiasis specialistas (parašas) (vardas, pavardė) (data)  
**Aldonis Esėlinas** A.V.

**GEOMETRA**

UAB „Geometra“  
Įmonės kodas 160297055  
Nemuno g. 73  
Panevėžys

Pareigos	Parašas	Vardas, pavardė	Data
Malininkė	<i>[Signature]</i>	Kristina Budrikaitė	2012-04-27
Asistentas	<i>[Signature]</i>	Vaidas Bružas	2012-04-12
Asistentė	<i>[Signature]</i>	Inga Zabauskaitė	2012-04-12







NEKILNOJAMOJO TURTO REGISTRO CENTRINIO DUOMENŲ BANKO IŠRAŠAS

2018-03-14 15:10:27

1. Nekilnojamojo turto registre įregistruotas turtas:

Registro Nr.: 44/2218108  
Registro tipas: Žemės sklypas  
Sudarymo data: 2018-03-13

Akmenės r. sav., Papilės sen., Kairiškių k.  
Registro tvarkytojas: Valstybės įmonės Registrų centro Telšių filialas

2. Nekilnojamieji daiktai:

2.1.

Žemės sklypas

Akmenės r. sav., Papilės sen., Kairiškių k.

Unikalus daikto numeris: 4400-4900-1298

Žemės sklypo kadastro numeris ir kadastro

vietovės pavadinimas: 3253/0001:49 Užpelkių k.v.

Daikto pagrindinė naudojimo paskirtis: Miškų ūkio

Žemės sklypo naudojimo būdas: Ūkinių miškų sklypai

Žemės sklypo plotas: 6.4558 ha

Miško žemės plotas: 6.4558 ha

Nusausintos žemės plotas: 1.1700 ha

Matavimų tipas: Žemės sklypas suformuotas atliekant kadastrinius matavimus

Indeksuota žemės sklypo vertė: 5574 Eur

Indeksuota miško vertė: 5574 Eur

Indeksuota miško medynų vertė: 4171 Eur

Žemės sklypo vertė: 1746 Eur

Miško žemės ir medynų vertė: 1746 Eur

Miško medynų vertė: 869 Eur

Vidutinė rinkos vertė: 6171 Eur

Vidutinės rinkos vertės nustatymo data: 2017-12-20

Vidutinės rinkos vertės nustatymo būdas: Masinis vertinimas

Kadastro duomenų nustatymo data: 2017-11-10

3. Daikto priklausiniai iš kito registro: įrašų nėra

4. Nuosavybė:

4.1.

Nuosavybės teisė

Savininkas: LIETUVOS RESPUBLIKA, a.k. 111105555

Daiktas: žemės sklypas Nr. 4400-4900-1298, aprašytas p. 2.1.

[registravimo pagrindas: 2018-01-02 Nacionalinės žemės tarnybos teritorinio skyriaus vedėjo sprendimas Nr. 26SK-9-(14.26.110.)

[rašas galioja: Nuo 2018-03-14

5. Valstybės ir savivaldybių žemės patikėjimo teisė:

5.1.

Valstybinės žemės patikėjimo teisė

Patikėtinis: Nacionalinė žemės tarnyba prie Žemės ūkio ministerijos, a.k. 188704927

Daiktas: žemės sklypas Nr. 4400-4900-1298, aprašytas p. 2.1.

[registravimo pagrindas: 2018-01-02 Nacionalinės žemės tarnybos teritorinio skyriaus vedėjo sprendimas Nr. 26SK-9-(14.26.110.)

[rašas galioja: Nuo 2018-03-14

6. Kitos daiktinės teisės : įrašų nėra

7. Juridiniai faktai: įrašų nėra

8. Žymos: įrašų nėra

9. Specialiosios žemės ir miško naudojimo sąlygos:

- 9.1. **XXXIV. Nacionaliniai ir regioniniai parkai**  
Daiktas: žemės sklypas Nr. 4400-4900-1298, aprašytas p. 2.1.  
[registravimo pagrindas: 2018-01-02 Nacionalinės žemės tarnybos teritorinio skyriaus vedėjo sprendimas Nr. 26SK-9-(14.26.110.)  
Plotas: 6.4558 ha  
[rašas galioja: Nuo 2018-03-14
- 9.2. **XXVI. Miško naudojimo apribojimai**  
Daiktas: žemės sklypas Nr. 4400-4900-1298, aprašytas p. 2.1.  
[registravimo pagrindas: 2018-01-02 Nacionalinės žemės tarnybos teritorinio skyriaus vedėjo sprendimas Nr. 26SK-9-(14.26.110.)  
Plotas: 6.4558 ha  
[rašas galioja: Nuo 2018-03-14
- 9.3. **XXI. Žemės sklypai, kuriuose įrengtos valstybei priklausančios melioracijos sistemos bei įrenginiai**  
Daiktas: žemės sklypas Nr. 4400-4900-1298, aprašytas p. 2.1.  
[registravimo pagrindas: 2018-01-02 Nacionalinės žemės tarnybos teritorinio skyriaus vedėjo sprendimas Nr. 26SK-9-(14.26.110.)  
Plotas: 1.17 ha  
[rašas galioja: Nuo 2018-03-14

---

**10. Daikto registravimas ir kadastro žymos:**

- 10.1. **Suformuotas naujas (daikto registravimas)**  
Daiktas: žemės sklypas Nr. 4400-4900-1298, aprašytas p. 2.1.  
[registravimo pagrindas: 2017-12-18 Nekilnojamojo daikto kadastro duomenų byla 2018-01-02 Nacionalinės žemės tarnybos teritorinio skyriaus vedėjo sprendimas Nr. 26SK-9-(14.26.110.)  
[rašas galioja: Nuo 2018-03-14
- 10.2. **Kadastrinius matavimus atliko (kadastro žyma)**  
**SERHIY CHERES**  
Daiktas: žemės sklypas Nr. 4400-4900-1298, aprašytas p. 2.1.  
[registravimo pagrindas: 2009-03-20 Kvalifikacijos pažymėjimas Nr. 2M-M-903 2017-12-18 Nekilnojamojo daikto kadastro duomenų byla  
[rašas galioja: Nuo 2018-03-14

---

**11. Registro pastabos ir nuorodos: įrašų nėra**

---

**12. Kita informacija: įrašų nėra**

---

**13. Informacija apie duomenų sandoriui tikslinimą: įrašų nėra**

---

2018-03-14 15:10:27

Dokumentą atspausdino  
Vedėja



VIKTORIJA  
PAGOJIENE







NEKILNOJAMOJO TURTO REGISTRO CENTRINIO DUOMENŲ BANKO IŠRAŠAS

2018-03-15 09:46:02

1. Nekilnojamojo turto registre įregistruotas turtas:

Registro Nr.: 44/2218270  
Registro tipas: Žemės sklypas  
Sudarymo data: 2018-03-13  
Akmenės r. sav., Papilės sen., Užpelkių k.  
Registro tvarkytojas: Valstybės įmonės Registrų centro Telšių filialas

2. Nekilnojamieji daiktai:

2.1. Žemės sklypas  
Akmenės r. sav., Papilės sen., Užpelkių k.  
Unikalus daikto numeris: 4400-4900-0535  
Žemės sklypo kadastro numeris ir kadastro  
vietovės pavadinimas: 3253/0001:50 Užpelkių k.v.  
Daikto pagrindinė naudojimo paskirtis: Miškų ūkio  
Žemės sklypo naudojimo būdas: Ūkinių miškų sklypai  
Žemės sklypo plotas: 8.8614 ha  
Miško žemės plotas: 7.6788 ha  
Vandens telkinių plotas: 0.0471 ha  
Kitos žemės plotas: 1.1355 ha  
Matavimų tipas: Žemės sklypas suformuotas atliekant kadastrinius  
matavimus  
Indeksuota žemės sklypo vertė: 6442 Eur  
Indeksuota miško vertė: 6442 Eur  
Indeksuota miško medynų vertė: 4843 Eur  
Žemės sklypo vertė: 2008 Eur  
Miško žemės ir medynų vertė: 2008 Eur  
Miško medynų vertė: 1009 Eur  
Vidutinė rinkos vertė: 7813 Eur  
Vidutinės rinkos vertės nustatymo data: 2017-12-20  
Vidutinės rinkos vertės nustatymo būdas: Masinis vertinimas  
Kadastro duomenų nustatymo data: 2017-11-10

3. Daikto priklausiniai iš kito registro: įrašų nėra

4. Nuosavybė:

4.1. Nuosavybės teisė  
Savininkas: LIETUVOS RESPUBLIKA, a.k. 111105555  
Daiktas: žemės sklypas Nr. 4400-4900-0535, aprašytas p. 2.1.  
[registravimo pagrindas: 2018-01-02 Nacionalinės žemės tarnybos teritorinio  
skyriaus vedėjo sprendimas Nr. 26SK-10-(14.26.10.)  
[rašas galioja: Nuo 2018-03-15

5. Valstybės ir savivaldybių žemės patikėjimo teisė:

5.1. Valstybinės žemės patikėjimo teisė  
Patikėtinis: Nacionalinė žemės tarnyba prie Žemės ūkio ministerijos,  
a.k. 188704927  
Daiktas: žemės sklypas Nr. 4400-4900-0535, aprašytas p. 2.1.  
[registravimo pagrindas: 2018-01-02 Nacionalinės žemės tarnybos teritorinio  
skyriaus vedėjo sprendimas Nr. 26SK-10-(14.26.10.)  
[rašas galioja: Nuo 2018-03-15

6. Kitos daiktinės teisės :

6.1. Kelio servitutas - teisė važiuoti transporto priemonėmis  
(tarnaujantis)  
Daiktas: žemės sklypas Nr. 4400-4900-0535, aprašytas p. 2.1.  
[registravimo pagrindas: 2018-01-02 Nacionalinės žemės tarnybos teritorinio  
skyriaus vedėjo sprendimas Nr. 26SK-10-(14.26.10.)

Plotas: 0.013 ha  
Aprašymas: Plane pažymėta "S203".  
[rašas galioja: Nuo 2018-03-15

- 6.2. **Kelio servitutas - teisė važiuoti transporto priemonėmis (viešpataujantis)**  
Daiktas: žemės sklypas Nr. 4400-4900-0535, aprašytas p. 2.1.  
[registravimo pagrindas: 2018-01-02 Nacionalinės žemės tarnybos teritorinio skyriaus vedėjo sprendimas Nr. 26SK-10-(14.26.10.)  
Plotas: 0.89 ha  
Aprašymas: Plane pažymėta "S103".  
[rašas galioja: Nuo 2018-03-15

---

7. Juridiniai faktai: įrašų nėra

---

8. Žymos: įrašų nėra

---

9. Specialiosios žemės ir miško naudojimo sąlygos:

- 9.1. **XXIX. Paviršinio vandens telkinių pakrantės apsaugos juostos**  
Daiktas: žemės sklypas Nr. 4400-4900-0535, aprašytas p. 2.1.  
[registravimo pagrindas: 2018-01-02 Nacionalinės žemės tarnybos teritorinio skyriaus vedėjo sprendimas Nr. 26SK-10-(14.26.10.)  
Plotas: 0.1644 ha  
[rašas galioja: Nuo 2018-03-15
- 9.2. **XXIX. Paviršinio vandens telkinių apsaugos zonos**  
Daiktas: žemės sklypas Nr. 4400-4900-0535, aprašytas p. 2.1.  
[registravimo pagrindas: 2018-01-02 Nacionalinės žemės tarnybos teritorinio skyriaus vedėjo sprendimas Nr. 26SK-10-(14.26.10.)  
Plotas: 0.1644 ha  
[rašas galioja: Nuo 2018-03-15
- 9.3. **XXXIV. Nacionaliniai ir regioniniai parkai**  
Daiktas: žemės sklypas Nr. 4400-4900-0535, aprašytas p. 2.1.  
[registravimo pagrindas: 2018-01-02 Nacionalinės žemės tarnybos teritorinio skyriaus vedėjo sprendimas Nr. 26SK-10-(14.26.10.)  
Plotas: 8.8614 ha  
[rašas galioja: Nuo 2018-03-15
- 9.4. **XXVIII. Vandens telkiniai**  
Daiktas: žemės sklypas Nr. 4400-4900-0535, aprašytas p. 2.1.  
[registravimo pagrindas: 2018-01-02 Nacionalinės žemės tarnybos teritorinio skyriaus vedėjo sprendimas Nr. 26SK-10-(14.26.10.)  
Plotas: 0.0471 ha  
[rašas galioja: Nuo 2018-03-15
- 9.5. **XXVI. Miško naudojimo apribojimai**  
Daiktas: žemės sklypas Nr. 4400-4900-0535, aprašytas p. 2.1.  
[registravimo pagrindas: 2018-01-02 Nacionalinės žemės tarnybos teritorinio skyriaus vedėjo sprendimas Nr. 26SK-10-(14.26.10.)  
Plotas: 7.6788 ha  
[rašas galioja: Nuo 2018-03-15

---

10. Daikto registravimas ir kadastro žymos:

- 10.1. **Suformuotas naujas (daikto registravimas)**  
Daiktas: žemės sklypas Nr. 4400-4900-0535, aprašytas p. 2.1.  
[registravimo pagrindas: 2017-12-18 Nekilnojamojo daikto kadastro duomenų byla 2018-01-02 Nacionalinės žemės tarnybos teritorinio skyriaus vedėjo sprendimas Nr. 26SK-10-(14.26.10.)  
[rašas galioja: Nuo 2018-03-15
- 10.2. **Kadastrinius matavimus atliko (kadastro žyma) SERHIY CHERES**  
Daiktas: žemės sklypas Nr. 4400-4900-0535, aprašytas p. 2.1.  
[registravimo pagrindas: 2009-03-20 Kvalifikacijos pažymėjimas Nr. 2M-M-903

2017-12-18 Nekilnojamojo daikto kadastro duomenų byla  
Įrašas galioja: Nuo 2018-03-15

- 11. Registro pastabos ir nuorodos: įrašų nėra
- 12. Kita informacija: įrašų nėra
- 13. Informacija apie duomenų sandoriui tikslinimą: įrašų nėra

2018-03-15 09:46:02

Dokumentą atspausdino  
Registratore



DANUTĖ  
SEMĖNIENĖ

Ķemurpils novads, Iecimnieku ciems  
**Vent**  
 novads

# ZEMES SKLYPO PLANS M 1:5000

## Sklypo plotas 88614 m<sup>2</sup>

tarp tašku 48-49-50-51-52-48 izskirtas zemes sklypas  
 plotas 4791 m<sup>2</sup>

Kadastrs	vidus	Gēpelnai	sklypas	sklypas
	Zemes sklypa kadastr. Nr.	3 2 5 3 0 0 1		6 12

Gatv. num. Nr.	akt. Nr. 115-4
Kamats (mestais)	Upeļķiņu
Saukums	Papilās
Miestas (rajons)	Akmene
Apdzīv.	Apdzīv.

Grāmatn.	Grāmatn. zemes sklypa kadastr. Nr.	Parzības
1-27	3253/0001.32	rība apelsiņi rāduru
27-30	3253/0001.4	
30-35	3253/0001.41	rība groso vārduru
35-45	3253/0001.45	geodeziskai matzotai
45-46	3253/0001.20	
46-1	3253/0001.39	geodeziskai matzotai
48-52	3253/0001.48	geodeziskai matzotai
52-48	3253/0001.46	geodeziskai matzotai

Naudzotais plotas			
Pravai		Valstībūtē	
alkirai	benfrai	alkirai	benfrai
ind.	m <sup>2</sup>	ind.	m <sup>2</sup>
		ind.	m <sup>2</sup>
		ind.	m <sup>2</sup>

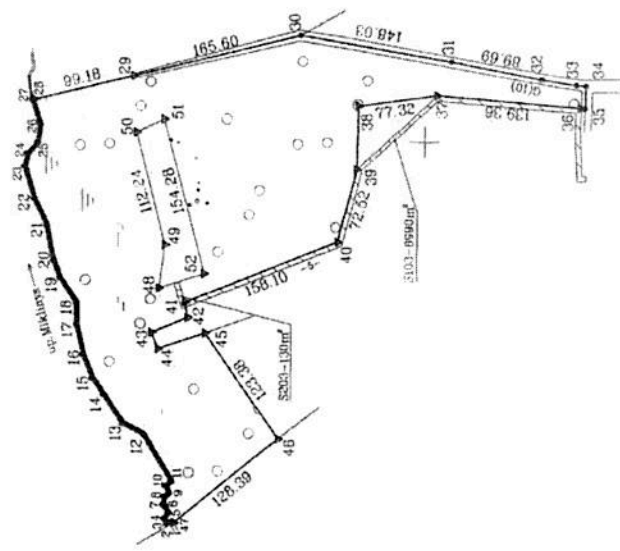
Šis pazeminātais nolikums zemes sklypa rīnoms, apraizotoms 2017. m. beprizē (man. 10.4. zemes sklyps pazemināto-pretzino akle, ir nustatjtu plotu atitiku: zemes savināku (beidzotais): **PAULINA VILKINA** (personai)  
 V. Mažeikiņu mīšķū uredzjā: **Veritjūs Laimēis** (personai) 2017.11.10 (dat.)

Nacionālais zemes lumbos pro zemes ūlko ministarijs  
 Akmeņu sklypas  
 Padzinas **agr. 3253/0001.48** **Sklypas R. Skabeikiēnē** **2017. 11-13**  
 SUDZĪNĀK (Personai)  
 J. Dunauskaitē.  
 (Personai)  
 (Personai)  
 (Personai)  
 (Personai)

**SERHIJ CHERES**  
 individuāli veikla

Personas: **Serhijs Cheres** (Personai)  
 Indivīdnuma: **S. Cheres** (Personai)  
 Pasa: **2017. 11-13** (Personai)

Indivīdnuma: **S. Cheres** (Personai)  
 Pasa: **2017. 11-13** (Personai)



35-36	4.80
38-39	6.37
41-42	14.83
42-43	37.54
43-44	18.67
44-45	48.07
47-1	1.50
48-49	4.43
50-51	29.34
52-48	46.01

20-21	34.73
21-22	28.60
22-23	32.15
23-24	12.64
24-25	15.05
25-26	16.58
26-27	24.84
27-28	3.00
28-29	29.12
30-31	33.00
31-32	9.65
34-35	21.92

9-10	7.86
10-11	7.04
11-12	52.20
12-13	22.97
13-14	33.87
14-15	18.48
15-16	24.84
16-17	29.12
17-18	20.72
18-19	20.55
19-20	13.94

Unitā anozuclj, entuzē	Alstumas
Grāmatn.	
1-2	0.86
3-3	5.95
4-4	5.54
5-5	7.30
6-6	5.43
7-7	2.60
8-8	7.92
9-9	5.80

PAULINA VILKINA  
 Alstumas savinākotoms  
 Veritjūs Laimēis  
 2017. 11. 12. (personai)

STUDZENTĀ:  
 L.R. AM. Nubūvot. zemes apzīmē  
 zemes apzīmē departaments Akmeņos  
 Pasa: **2017. 11. 12. 22** (Personai)

ASIA PO RIBOS PAVIENĪBAS  
 KADASTRA ZEMEĻĀRĀPI  
 VIENĪBĪBĀ, KAS JĀO TĒLSĒ, TĀLĀK  
 zemes apzīmē departaments Akmeņos  
 Pasa: **2017. 11. 12. 22** (Personai)



NEKILNOJAMOJO TURTO REGISTRO CENTRINIO DUOMENŲ BANKO IŠRAŠAS

2018-03-21 16:14:10

1. Nekilnojamojo turto registre įregistruotas turtas:

Registro Nr.: 44/2220279  
Registro tipas: Žemės sklypas  
Sudarymo data: 2018-03-20  
Akmenės r. sav., Papilės sen., Šiurkiškių k.  
Registro tvarkytojas: Valstybės įmonės Registrų centro Telšių filialas

2. Nekilnojamieji daiktai:

2.1. Žemės sklypas  
Akmenės r. sav., Papilės sen., Šiurkiškių k.  
Unikalus daikto numeris: 4400-4900-1343  
Žemės sklypo kadastro numeris ir kadastro  
vietovės pavadinimas: 3253/0001:51 Užpelkių k.v.  
Daikto pagrindinė naudojimo paskirtis: Miškų ūkio  
Žemės sklypo naudojimo būdas: Ūkinių miškų sklypai  
Žemės sklypo plotas: 3.9221 ha  
Žemės ūkio naudmenų plotas viso: 1.8762 ha  
iš jo: pievų ir natūralių ganyklų plotas: 1.8762 ha  
Miško žemės plotas: 2.0133 ha  
Vandens telkinių plotas: 0.0326 ha  
Žemės ūkio naudmenų našumo balas: 21.0  
Matavimų tipas: Žemės sklypas suformuotas atliekant kadastrinius  
matavimus  
Indeksuota žemės sklypo vertė: 2357 Eur  
Indeksuota žemės sklypo vertė be miško: 653 Eur  
Indeksuota miško vertė: 1704 Eur  
Indeksuota miško medynų vertė: 1382 Eur  
Žemės sklypo vertė: 897 Eur  
Sklypo vertė be miško žemės ir medynų: 408 Eur  
Miško žemės ir medynų vertė: 489 Eur  
Miško medynų vertė: 288 Eur  
Vidutinė rinkos vertė: 3792 Eur  
Vidutinės rinkos vertės nustatymo data: 2017-12-20  
Vidutinės rinkos vertės nustatymo būdas: Masinis vertinimas  
Kadastro duomenų nustatymo data: 2017-11-10

3. Daikto priklausiniai iš kito registro: įrašų nėra

4. Nuosavybė:

4.1. Nuosavybės teisė  
Savininkas: LIETUVOS RESPUBLIKA, a.k. 111105555  
Daiktas: žemės sklypas Nr. 4400-4900-1343, aprašytas p. 2.1.  
[registravimo pagrindas: 2018-01-02 Nacionalinės žemės tarnybos teritorinio  
skyriaus vedėjo sprendimas Nr. 26SK-11-((14.26.110.)  
[rašas galioja: Nuo 2018-03-21

5. Valstybės ir savivaldybių žemės patikėjimo teisė:

5.1. Valstybinės žemės patikėjimo teisė  
Patikėtinis: Nacionalinė žemės tarnyba prie Žemės ūkio ministerijos,  
a.k. 188704927  
Daiktas: žemės sklypas Nr. 4400-4900-1343, aprašytas p. 2.1.  
[registravimo pagrindas: 2018-01-02 Nacionalinės žemės tarnybos teritorinio  
skyriaus vedėjo sprendimas Nr. 26SK-11-((14.26.110.)  
[rašas galioja: Nuo 2018-03-21

6. Kitos daiktinės teisės : įrašų nėra

# ŽEMĖS SKLYPO PLANAS M E 5000

Sklypo plotas 88614 m<sup>2</sup>

Žemės sklypo kadastrinis Nr. 3 2 1 5 3 0 1 0 0 1 1 1

## KOORDINACIŲ ŽINIARAŠTIS

Koordinatų sistema LKS-91		Tūkio Nr.		Klasė	X	Y
1	R	622624130	40	R	62260445	41494102
2	R	622624384	41	R	622623147	41464587
3	R	622624973	42	R	622622015	41487120
4	R	622625249	43	R	622623809	41461741
5	R	622624831	44	R	622623755	41490391
6	R	622625655	45	R	622621231	41491649
7	R	622626534	46	R	622621174	41471542
8	R	622624772	47	R	622624201	41463633
9	R	622625102	18	R	622625707	41495001
10	R	622624510	49	R	622625110	41490193
11	R	622624510	50	R	622627660	41501077
12	R	622627217	51	R	622625197	41502108
13	R	622629255	52	R	622621316	41487176
14	R	622631089				
15	R	622632142				
16	R	622630074				
17	R	622633701				
18	R	622630709				
19	R	622635377				
20	R	622630036				
21	R	622636631				
22	R	622637864				
23	R	622638749				
24	R	622638476				
25	R	622637496				
26	R	622637312				
27	R	622639050				
28	R	622637768				
29	R	622638112				
30	R	622611942				
31	R	622637416				
32	R	622638517				
33	R	622636271				
34	R	622634307				
35	R	622634410				
36	R	622634896				
37	R	622638768				
38	R	622636136				
39	R	622636546				

### SKLYPO CENTRO KOORDINATĖS

Koordinatų sistema		Koordinatės XY	
Vokietijos LKS-1991		X=6226205 Y=414930	
Žemės sklypo nuotakis (m)		2M-J-003 (koordinatų padėjimas)	
		2017.11.19 (data)	

Brėžimas atliktas Lietuvos Respublikos administracinių vienetų ribų žemėlapyje. Žemės sklypo nuotakis atliktas pagal Lietuvos Respublikos žemės kadastrinio žemėlapyje pateiktus duomenis. Žemės sklypo nuotakis atliktas pagal Lietuvos Respublikos žemės kadastrinio žemėlapyje pateiktus duomenis.

Duomenys apie žemės naudojimo aprašymus			
eil. Nr.	Kodas	Aprašymas	Žemės plotas, m <sup>2</sup>
1	2	9	4
1	26	XXI Miesto naudojimo aprašymai	76704
2	28	XXVII Kodas teritorija	471
3	34	XXIV Naumaičiai ir regioniniai parkai	88014
4	61	XXIX Pajūrio vandenų telkinių apsaugos zonos	1644
5	64	XXX Pajūrio vandenų telkinių piktantis apsaugos juosta	1244

SERVITUTAS		
eil. Nr.	Kodas	Plotas, m <sup>2</sup>
1	101	Kelio servitutas - teisė važiuoti transporto priemonėmis (vežantįjantis)
2	203	Kelio servitutas - teisė važiuoti transporto priemonėmis (larnuojantis)

7. Juridiniai faktai: įrašų nėra

8. Žymos: įrašų nėra

9. Specialiosios žemės ir miško naudojimo sąlygos:

- 9.1. **XXIX. Paviršinio vandens telkinių pakrantės apsaugos juostos**  
Daiktas: žemės sklypas Nr. 4400-4900-1343, aprašytas p. 2.1.  
[registravimo pagrindas: 2018-01-02 Nacionalinės žemės tarnybos teritorinio skyriaus vedėjo sprendimas Nr. 26SK-11-((14.26.110.)  
Plotas: 0.0815 ha  
[rašas galioja: Nuo 2018-03-21
- 9.2. **XXIX. Paviršinio vandens telkinių apsaugos zonos**  
Daiktas: žemės sklypas Nr. 4400-4900-1343, aprašytas p. 2.1.  
[registravimo pagrindas: 2018-01-02 Nacionalinės žemės tarnybos teritorinio skyriaus vedėjo sprendimas Nr. 26SK-11-((14.26.110.)  
Plotas: 0.0815 ha  
[rašas galioja: Nuo 2018-03-21
- 9.3. **XXXIV. Nacionaliniai ir regioniniai parkai**  
Daiktas: žemės sklypas Nr. 4400-4900-1343, aprašytas p. 2.1.  
[registravimo pagrindas: 2018-01-02 Nacionalinės žemės tarnybos teritorinio skyriaus vedėjo sprendimas Nr. 26SK-11-((14.26.110.)  
Plotas: 3.9221 ha  
[rašas galioja: Nuo 2018-03-21
- 9.4. **XXVIII. Vandens telkiniai**  
Daiktas: žemės sklypas Nr. 4400-4900-1343, aprašytas p. 2.1.  
[registravimo pagrindas: 2018-01-02 Nacionalinės žemės tarnybos teritorinio skyriaus vedėjo sprendimas Nr. 26SK-11-((14.26.110.)  
Plotas: 0.0326 ha  
[rašas galioja: Nuo 2018-03-21
- 9.5. **XXVI. Miško naudojimo apribojimai**  
Daiktas: žemės sklypas Nr. 4400-4900-1343, aprašytas p. 2.1.  
[registravimo pagrindas: 2018-01-02 Nacionalinės žemės tarnybos teritorinio skyriaus vedėjo sprendimas Nr. 26SK-11-((14.26.110.)  
Plotas: 2.0133 ha  
[rašas galioja: Nuo 2018-03-21
- 9.6. **II. Kelių apsaugos zonos**  
Daiktas: žemės sklypas Nr. 4400-4900-1343, aprašytas p. 2.1.  
[registravimo pagrindas: 2018-01-02 Nacionalinės žemės tarnybos teritorinio skyriaus vedėjo sprendimas Nr. 26SK-11-((14.26.110.)  
Plotas: 0.1206 ha  
[rašas galioja: Nuo 2018-03-21

10. Daikto registravimas ir kadastro žymos:

- 10.1. **Suformuotas naujas (daikto registravimas)**  
Daiktas: žemės sklypas Nr. 4400-4900-1343, aprašytas p. 2.1.  
[registravimo pagrindas: 2017-12-18 Nekilnojamojo daikto kadastro duomenų byla  
2018-01-02 Nacionalinės žemės tarnybos teritorinio skyriaus vedėjo sprendimas Nr. 26SK-11-((14.26.110.)  
[rašas galioja: Nuo 2018-03-21
- 10.2. **Kadastrinius matavimus atliko (kadastro žyma)**  
**SERHIY CHERES**  
Daiktas: žemės sklypas Nr. 4400-4900-1343, aprašytas p. 2.1.  
[registravimo pagrindas: 2009-03-20 Kvalifikacijos pažymėjimas Nr. 2M-M-903  
2017-12-18 Nekilnojamojo daikto kadastro duomenų byla  
[rašas galioja: Nuo 2018-03-21

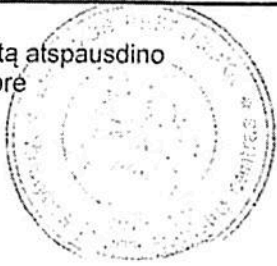
11. Registro pastabos ir nuorodos: įrašų nėra

12. Kita informacija: įrašų nėra

13. Informacija apie duomenų sandoriui tikslinimą: įrašų nėra

2018-03-21 16:14:10

Dokumentą atspausdino  
Registratore



 DALIA  
PAULAUŠKIENĖ









NEKILNOJAMOJO TURTO REGISTRO CENTRINIO DUOMENŲ BANKO IŠRAŠAS

2018-03-14 16:14:52

1. Nekilnojamojo turto registre įregistruotas turtas:

Registro Nr.: 44/2218109  
Registro tipas: Žemės sklypas  
Sudarymo data: 2018-03-13  
Akmenės r. sav., Papilės sen., Užpelkių k.  
Registro tvarkytojas: Valstybės įmonės Registrų centro Telšių filialas

2. Nekilnojamieji daiktai:

2.1. Žemės sklypas  
Akmenės r. sav., Papilės sen., Užpelkių k.  
Unikalus daikto numeris: 4400-4899-9219  
Žemės sklypo kadastro numeris ir kadastro  
vietovės pavadinimas: 3253/0002:29 Užpelkių k.v.  
Daikto pagrindinė naudojimo paskirtis: Miškų ūkio  
Žemės sklypo naudojimo būdas: Ekosistemų apsaugos miškų sklypai  
Žemės sklypo plotas: 2.3780 ha  
Žemės ūkio naudmenų plotas viso: 0.7077 ha  
iš jo: pievų ir natūralių ganyklų plotas: 0.7077 ha  
Miško žemės plotas: 1.2600 ha  
Kitos žemės plotas: 0.4103 ha  
Žemės ūkio naudmenų našumo balas: 38.6  
Matavimų tipas: Žemės sklypas suformuotas atliekant kadastrinius  
matavimus  
Indeksuota žemės sklypo vertė: 1413 Eur  
Indeksuota žemės sklypo vertė be miško: 467 Eur  
Indeksuota miško vertė: 946 Eur  
Indeksuota miško medynų vertė: 682 Eur  
Žemės sklypo vertė: 599 Eur  
Sklypo vertė be miško žemės ir medynų: 292 Eur  
Miško žemės ir medynų vertė: 307 Eur  
Miško medynų vertė: 142 Eur  
Vidutinė rinkos vertė: 2402 Eur  
Vidutinės rinkos vertės nustatymo data: 2017-12-20  
Vidutinės rinkos vertės nustatymo būdas: Masinis vertinimas  
Kadastro duomenų nustatymo data: 2017-11-14

3. Daikto priklausiniai iš kito registro: įrašų nėra

4. Nuosavybė:

4.1. Nuosavybės teisė  
Savininkas: LIETUVOS RESPUBLIKA, a.k. 111105555  
Daiktas: žemės sklypas Nr. 4400-4899-9219, aprašytas p. 2.1.  
Įregistravimo pagrindas: 2018-01-02 Nacionalinės žemės tarnybos teritorinio  
skyriaus vedėjo sprendimas Nr. 26SK-12-(14.26.110.)  
Įrašas galioja: Nuo 2018-03-14

5. Valstybės ir savivaldybių žemės patikėjimo teisė:

5.1. Valstybinės žemės patikėjimo teisė  
Patikėtinis: Nacionalinė žemės tarnyba prie Žemės ūkio ministerijos,  
a.k. 188704927  
Daiktas: žemės sklypas Nr. 4400-4899-9219, aprašytas p. 2.1.  
Įregistravimo pagrindas: 2018-01-02 Nacionalinės žemės tarnybos teritorinio  
skyriaus vedėjo sprendimas Nr. 26SK-12-(14.26.110.)  
Įrašas galioja: Nuo 2018-03-14

6. Kitos daiktinės teisės : įrašų nėra



7. Juridiniai faktai: įrašų nėra

8. Žymos: įrašų nėra

9. Specialiosios žemės ir miško naudojimo sąlygos:

- 9.1. **XLV. Botaniniai zoologiniai draustiniai**  
 Daiktas: žemės sklypas Nr. 4400-4899-9219, aprašytas p. 2.1.  
 Įregistravimo pagrindas: 2018-01-02 Nacionalinės žemės tarnybos teritorinio skyriaus vedėjo sprendimas Nr. 26SK-12-(14.26.110.)  
 Plotas: 2.378 ha  
 Įrašas galioja: Nuo 2018-03-14
- 9.2. **XXXIV. Nacionaliniai ir regioniniai parkai**  
 Daiktas: žemės sklypas Nr. 4400-4899-9219, aprašytas p. 2.1.  
 Įregistravimo pagrindas: 2018-01-02 Nacionalinės žemės tarnybos teritorinio skyriaus vedėjo sprendimas Nr. 26SK-12-(14.26.110.)  
 Plotas: 2.378 ha  
 Įrašas galioja: Nuo 2018-03-14
- 9.3. **XXXI. Natūralios (užliejamosios ir sausminės) pievos bei ganyklos**  
 Daiktas: žemės sklypas Nr. 4400-4899-9219, aprašytas p. 2.1.  
 Įregistravimo pagrindas: 2018-01-02 Nacionalinės žemės tarnybos teritorinio skyriaus vedėjo sprendimas Nr. 26SK-12-(14.26.110.)  
 Plotas: 0.7077 ha  
 Įrašas galioja: Nuo 2018-03-14
- 9.4. **XXVI. Miško naudojimo apribojimai**  
 Daiktas: žemės sklypas Nr. 4400-4899-9219, aprašytas p. 2.1.  
 Įregistravimo pagrindas: 2018-01-02 Nacionalinės žemės tarnybos teritorinio skyriaus vedėjo sprendimas Nr. 26SK-12-(14.26.110.)  
 Plotas: 1.26 ha  
 Įrašas galioja: Nuo 2018-03-14
- 9.5. **II. Kelių apsaugos zonos**  
 Daiktas: žemės sklypas Nr. 4400-4899-9219, aprašytas p. 2.1.  
 Įregistravimo pagrindas: 2018-01-02 Nacionalinės žemės tarnybos teritorinio skyriaus vedėjo sprendimas Nr. 26SK-12-(14.26.110.)  
 Plotas: 0.1632 ha  
 Įrašas galioja: Nuo 2018-03-14

10. Daikto registravimas ir kadastro žymos:

- 10.1. **Suformuotas naujas (daikto registravimas)**  
 Daiktas: žemės sklypas Nr. 4400-4899-9219, aprašytas p. 2.1.  
 Įregistravimo pagrindas: 2017-12-18 Nekilnojamojo daikto kadastro duomenų byla 2018-01-02 Nacionalinės žemės tarnybos teritorinio skyriaus vedėjo sprendimas Nr. 26SK-12-(14.26.110.)  
 Įrašas galioja: Nuo 2018-03-14
- 10.2. **Kadastrinius matavimus atliko (kadastro žyma)**  
**SERHIY CHERES**  
 Daiktas: žemės sklypas Nr. 4400-4899-9219, aprašytas p. 2.1.  
 Įregistravimo pagrindas: 2009-03-20 Kvalifikacijos pažymėjimas Nr. 2M-M-903  
 2017-12-18 Nekilnojamojo daikto kadastro duomenų byla  
 Įrašas galioja: Nuo 2018-03-14

11. Registro pastabos ir nuorodos: įrašų nėra

12. Kita informacija: įrašų nėra

13. Informacija apie duomenų sandoriui tikslinimą: įrašų nėra

Registratore



*[Handwritten signature]*  
*[Handwritten signature]*

SEMENOVIENTE



# ZĒMĒS SKLYPO PLĀNS M 1:2000

Sklypa platība 23760 m<sup>2</sup>

Zemes sklypa kadastra Nr. 31253101012

## KOORDINĀCIŪ ŽINIARĀSTIS

Koordināciju sistēma LKS-94		Taisks Nr.		Konturs		X	Y
Taisks Nr.	Konturs	X	Y	X	Y	X	Y
1	R	62263114	415873 00				
2	R	622631 50	415873 22				
3	R	622643 53	415890 81				
4	R	622631 01	415898 07				
5	R	622634 61	415948 24				
6	R	622639 36	415719 36				
7	R	622637 97	415724 31				
8	R	622633 50	415732 73				
9	R	622636 36	415749 51				
10	R	622640 24	415765 87				
11	R	622642 14	415770 12				
12	R	622643 15	415779 69				
13	R	622646 66	415782 58				
14	R	622649 56	415805 89				
15	R	622652 32	415860 53				
16	R	622650 33	415872 16				

SKLYPO CENTRO KOORDINĀTES	
Koordināciju sistēma	LKS-94
Koordinātu XY	X=6226415 Y=415828
Zīmēšanas sistēma	2M-M-903 (atbilstoši zīmēšanai)

Dienvidus apse žemēs naudojimo apribojumi		
Ēk. Nr.	Kods	Aprīkojumi
1	2	3
1	3	II Pilsas apbūves zona
2	20	XVI. Mūsdiā naudojimo apribojumi
3	31	XXI. Naturāles (izteiksmasos ar saimniec.) priekus bei senpilsas
4	34	XXIV. Nacionālie ir reģionālie parki
5	45	XIV. Reģionālie zooloģiskie drausēņi

SERVITŪS	
Ēk. Nr.	Kods
	Servitūti rūs
	Platība m <sup>2</sup>

Būvniecības projekta izstrādātājam jānodrošina projekta izstrādāšanai nepieciešamo informāciju un dokumentāciju, kas nepieciešama projekta izstrādāšanai un izpildīšanai.

Būvniecības projekta izstrādātājam jānodrošina projekta izstrādāšanai nepieciešamo informāciju un dokumentāciju, kas nepieciešama projekta izstrādāšanai un izpildīšanai.