

VALSTYBĖS ĮMONĖS VALSTYBINIŲ MIŠKŲ URĖDIJOS
PANEVĖŽIO REGIONINIS PADALINYS

Lietuvos Respublikos
Aplinkos ministerijai

2019-11-08

Nr. 5490

DĖL DOKUMENTŲ, REIKALINGŲ VALSTYBINIŲ MIŠKŲ ŪKIO PASKIRTIES ŽEMĖS SKLYPŲ
PERDAVIMO PATIKĖJIMO TEISEI VĮ VALSTYBINIŲ MIŠKŲ URĖDIJAI

Siunčiame Panevėžio rajono Perekšlių, Maženių, Šambališkių, Šilų, Eigirdų, Sujetų, Liberiškio, Jotainių, Raguvos kadastro vietovių žemės reformos žemėtvarkos projektuose suprojektuotų valstybinių miškų ūkio paskirties žemės sklypų, numatomų perduoti VĮ Valstybinių miškų urėdijai, dokumentus.

Prašome inicijuoti Lietuvos Respublikos Vyriausybės nutarimo parengimą nurodytų valstybinių miškų ūkio paskirties žemės sklypų patikėjimo teisės suteikimui Valstybės įmonei Valstybinių miškų urėdijai kompleksinei miškų ūkio veiklai vykdyti.

PRIDEDAMA:

1. Panevėžio rajono savivaldybės teritorijoje esančių valstybinių miškų ūkio paskirties žemės sklypų sąrašas – 1 lapas.
2. Nekilnojamojo turto registro centrinio duomenų banko išrašų kopijos – 53 lapai.
3. Žemės sklypų planų kopijos – 28 lapai.

Medienos ruošos ir prekybos vadovas,
vykdantis regioninio padalinio vadovo
funkcijas



Antanas Vrubliauskas

**PANEVĖŽIO RAJONO SAVIVALDYBĖS TERITORIJOJE ESANČIŲ VALSTYBINIŲ MIŠKŲ
ŪKIO PASKIRTIES ŽEMĖS SKLYPŲ SĄRAŠAS**

Eil. Nr.	Kadastro vietovės pavadinimas	Informacija apie įregistruotus Nekilnojamojo turto registre valstybės vardu žemės sklypus, numatomus perduoti VĮ Valstybinių miškų urėdijai		
		Žemės sklypo Nr. Žemės reformos žemėtvarkos projekte	Žemės sklypo kadastro Nr.	Sklypo plotas, ha
1.	Maženių k. v.	34-3	6638/0002:180	0,6080
2.	Maženių k. v.	34-1	6638/0002:178	2,0060
3.	Maženių k. v.	34-2	6638/0002:179	3,4159
4.	Eigirdų k. v.	85	6617/0006:296	16,2233
5.	Jotainių k. v.	212-2	6624/0006:417	11,4623
6.	Jotainių k. v.	93-1	6624/0003:285	31,8422
7.	Jotainių k. v.	212-1	6624/0006:422	31,0649
8.	Jotainių k. v.	93-2	6624/0003:290	36,7147
9.	Jotainių k. v.	93-3	6624/0003:286	51,4602
10.	Šambališkių k. v.	188-4	6676/0002:181	1,3721
11.	Šambališkių k. v.	188-3	6676/0002:182	0,7661
12.	Sujetų k. v.	37	6674/0002:129	1,6667
13.	Sujetų k. v.	57	6674/0003:346	13,6644
14.	Sujetų k. v.	12	6674/0004:183	0,8236
15.	Sujetų k. v.	38	6674/0002:128	2,2190
16.	Sujetų k. v.	36	6674/0002:130	1,6788
17.	Perekšlių k. v.	83	6661/0001:521	0,7658
18.	Šilų k. v.	54	6678/0004:197	21,5014
19.	Raguvos k. v.	51-2	6665/0008:312	16,4147
20.	Raguvos k. v.	51-5	6665/0008:310	6,7264
21.	Raguvos k. v.	51-3	6665/0008:129	7,4622
22.	Raguvos k. v.	51-1	6665/0008:311	12,0316
23.	Raguvos k. v.	51-6	6665/0008:309	1,6356
24.	Raguvos k. v.	56	6665/0006:161	12,8102
25.	Raguvos k. v.	51-4	6665/0008:313	1,7559
26.	Liberišio k. v.	451	6631/0001:213	3,1303
27.	Liberišio k. v.	453	6631/0006:78	6,7399
28.	Liberišio k. v.	452	6631/0006:77	1,1490
Iš viso				299,1112

Parengė:
Nacionalinės žemės tarnybos prie
Žemės ūkio ministerijos
Panevėžio skyriaus vedėja

 Vida Balčiūnienė

Suderinta:
Medienos ruošos ir prekybos vadovas
vykdantis regioninio padalinio vadovo funkcijas

 Antanas Vrubliauskas



NEKILNOJAMOJO TURTO REGISTRO CENTRINIO DUOMENŲ BANKO IŠRAŠAS

2018-09-04 13:51:20

1. Nekilnojamojo turto registre įregistruotas turtas:

Registro Nr.: **44/2269440**
 Registro tipas: **Žemės sklypas**
 Sudarymo data: **2018-08-01**
 Panevėžio r. sav., Miežiškių sen., Gristupio vs.
 Registro tvarkytojas: **Valstybės įmonės Registrų centro Panevėžio filialas**

2. Nekilnojamieji daiktai:

2.1. **Žemės sklypas**
 Panevėžio r. sav., Miežiškių sen., Gristupio vs.
 Unikalus daikto numeris: **4400-5033-9550**
 Žemės sklypo kadastro numeris ir kadastro
 vietovės pavadinimas: **6617/0006:296 Eigirdų k.v.**
 Daikto pagrindinė naudojimo paskirtis: **Miškų ūkio**
 Žemės sklypo plotas: **16.2233 ha**
 Miško žemės plotas: **16.2233 ha**
 Žemės ūkio naudmenų našumo balas: **41.4**
 Matavimų tipas: **Žemės sklypas suformuotas atliekant kadastrinius
 matavimus**
 Indeksuota žemės sklypo vertė: **17264 Eur**
 Indeksuota miško vertė: **17264 Eur**
 Indeksuota miško medynų vertė: **13843 Eur**
 Žemės sklypo vertė: **5022 Eur**
 Miško žemės ir medynų vertė: **5022 Eur**
 Miško medynų vertė: **2884 Eur**
 Vidutinė rinkos vertė: **20503 Eur**
 Vidutinės rinkos vertės nustatymo data: **2018-09-04**
 Vidutinės rinkos vertės nustatymo būdas: **Masinis vertinimas**
 Kadastro duomenų nustatymo data: **2017-11-21**

3. Daikto priklausiniai iš kito registro: įrašų nėra

4. Nuosavybė:

4.1. **Nuosavybės teisė**
 Savininkas: **LIETUVOS RESPUBLIKA, a.k. 111105555**
 Daiktas: **žemės sklypas Nr. 4400-5033-9550, aprašytas p. 2.1.**
 Įregistravimo pagrindas: **2018-07-13 Nacionalinės žemės tarnybos teritorinio
 skyriaus vedėjo sprendimas Nr. 23SK-1641-(14.23.110.)**
 Įrašas galioja: **Nuo 2018-09-04**

5. Valstybės ir savivaldybių žemės patikėjimo teisė:

5.1. **Valstybinės žemės patikėjimo teisė**
 Patikėtinis: **Nacionalinė žemės tarnyba prie Žemės ūkio ministerijos,
 a.k. 188704927**
 Daiktas: **žemės sklypas Nr. 4400-5033-9550, aprašytas p. 2.1.**
 Įregistravimo pagrindas: **2018-07-13 Nacionalinės žemės tarnybos teritorinio
 skyriaus vedėjo sprendimas Nr. 23SK-1641-(14.23.110.)**
 Įrašas galioja: **Nuo 2018-09-04**

6. Kitos daiktinės teisės : įrašų nėra

7. Juridiniai faktai: įrašų nėra

8. Žymos: įrašų nėra

9. Specialiosios žemės ir miško naudojimo sąlygos:

9.1. **XXVI. Miško naudojimo apribojimai**

Daiktas: žemės sklypas Nr. 4400-5033-9550, aprašytas p. 2.1.
[registravimo pagrindas: 2018-07-13 Nacionalinės žemės tarnybos teritorinio
skyriaus vedėjo sprendimas Nr. 23SK-1641-(14.23.110.)
Plotas: 16.2233 ha
[rašas galioja: Nuo 2018-09-04

10. Daikto registravimas ir kadastro žymos:

10.1.

Suformuotas naujas (daikto registravimas)

Daiktas: žemės sklypas Nr. 4400-5033-9550, aprašytas p. 2.1.
[registravimo pagrindas: 2018-05-23 Nekilnojamojo daikto kadastro duomenų byla
2018-07-13 Nacionalinės žemės tarnybos teritorinio
skyriaus vedėjo sprendimas Nr. 23SK-1641-(14.23.110.)
Plotas: 16.2233 ha
[rašas galioja: Nuo 2018-09-04

10.2.

Kadastrinius matavimus atliko (kadastro žyma)**GEDAS SAKALAUSKAS**

Daiktas: žemės sklypas Nr. 4400-5033-9550, aprašytas p. 2.1.
[registravimo pagrindas: 2011-04-28 Kvalifikacijos pažymėjimas Nr. 2M-M-1232
2018-05-23 Nekilnojamojo daikto kadastro duomenų byla
[rašas galioja: Nuo 2018-09-04

11. Registro pastabos ir nuorodos: įrašų nėra

12. Kita informacija: įrašų nėra

13. Informacija apie duomenų sandoriui tikslinimą: įrašų nėra

2018-09-04 13:51:20Dokumentą atspausdino
registratorė
JOLANTA
KRASAUSKIENĖ



REGISTRŲ CENTRAS

VALSTYBĖS ĮMONĖ REGISTRŲ CENTRAS

Lvovo g. 25-101, 09320 Vilnius, tel. (8 5) 2688 262, faks. (8 5) 2688 311, el.p. info@registrucentras.lt

NEKILNOJAMOJO TURTO REGISTRO CENTRINIO DUOMENŲ BANKO IŠRAŠAS

2019-11-05 12:08:09

1. Nekilnojamojo turto registro įregistruotas turtas:

Registro Nr.: 44/2325669
 Registro tipas: Žemės sklypas
 Sudarymo data: 2019-02-25
 Panevėžio r. sav., Naujamiestio sen., Prievačkos k.

2. Nekilnojamoji daiktai:

2.1.

Žemės sklypas
 Panevėžio r. sav., Naujamiestio sen., Prievačkos k.
 Unikalus daikto numeris: 4400-5021-7846
 Žemės sklypo kadastro numeris ir kadastro vietovės pavadinimas: 6631/0001:213 Liberiškio k.v.
 Daikto pagrindinė naudojimo paskirtis: Miškų ūkio
 Žemės sklypo naudojimo būdas: Ūkinių miškų sklypai
 Žemės sklypo plotas: 3.1303 ha
 Miško žemės plotas: 3.1303 ha
 Matavimų tipas: Žemės sklypas suformuotas atliekant kadastrinius matavimus
 Indeksuota žemės sklypo vertė: 3408 Eur
 Indeksuota miško vertė: 3408 Eur
 Indeksuota miško medynų vertė: 2683 Eur
 Žemės sklypo vertė: 1012 Eur
 Miško žemės ir medynų vertė: 1012 Eur
 Miško medynų vertė: 559 Eur
 Vidutinė rinkos vertė: 4173 Eur
 Vidutinės rinkos vertės nustatymo data: 2019-02-26
 Vidutinės rinkos vertės nustatymo būdas: Masinis vertinimas
 Kadastro duomenų nustatymo data: 2017-04-21

3. Daikto priklausiniai iš kito registro: įrašų nėra

4. Nuosavybė:

4.1.

Nuosavybės teisė
 Savininkas: LIETUVOS RESPUBLIKA, a.k. 111105555
 Daiktas: žemės sklypas Nr. 4400-5021-7846, aprašytas p. 2.1.
 Įregistravimo pagrindas: 2019-02-11 Nacionalinės žemės tarnybos teritorinio skyriaus vedėjo sprendimas Nr. 23SK-253-(14.23.110.)
 Įrašas galioja: Nuo 2019-02-26

5. Valstybės ir savivaldybių žemės patikėjimo teisė:

5.1.

Valstybinės žemės patikėjimo teisė
 Patikėtinis: Nacionalinė žemės tarnyba prie Žemės ūkio ministerijos, a.k. 188704927
 Daiktas: žemės sklypas Nr. 4400-5021-7846, aprašytas p. 2.1.
 Įregistravimo pagrindas: 2019-02-11 Nacionalinės žemės tarnybos teritorinio skyriaus vedėjo sprendimas Nr. 23SK-253-(14.23.110.)
 Įrašas galioja: Nuo 2019-02-26

6. Kitos daiktinės teisės:

6.1.

Kelio servitutas - teisė važiuoti transporto priemonėmis (viešpataujantis)
 Daiktas: žemės sklypas Nr. 4400-5021-7846, aprašytas p. 2.1.
 Įregistravimo pagrindas: 2019-02-11 Nacionalinės žemės tarnybos teritorinio skyriaus vedėjo sprendimas Nr. 23SK-253-(14.23.110.)
 Plotas: 0.3395 ha
 Įrašas galioja: Nuo 2019-02-26

7. Juridiniai faktai: įrašų nėra

8. Žymos: įrašų nėra

9. Specialiosios žemės ir miško naudojimo sąlygos:

9.1.

XXVI. Miško naudojimo apribojimai
 Daiktas: žemės sklypas Nr. 4400-5021-7846, aprašytas p. 2.1.
 Įregistravimo pagrindas: 2019-02-11 Nacionalinės žemės tarnybos teritorinio skyriaus vedėjo sprendimas Nr. 23SK-253-(14.23.110.)
 Plotas: 3.1303 ha
 Įrašas galioja: Nuo 2019-02-26

10. Daikto registravimas ir kadastro žymos:

10.1.

Suformuotas naujas (daikto registravimas)
 Daiktas: žemės sklypas Nr. 4400-5021-7846, aprašytas p. 2.1.
 Įregistravimo pagrindas: 2018-08-11 Nekilnojamojo daikto kadastro duomenų byla
 2019-02-11 Nacionalinės žemės tarnybos teritorinio skyriaus vedėjo sprendimas Nr. 23SK-253-(14.23.110.)

Plotas: 3.1303 ha
Įrašas galioja: Nuo 2019-02-26

10.2.

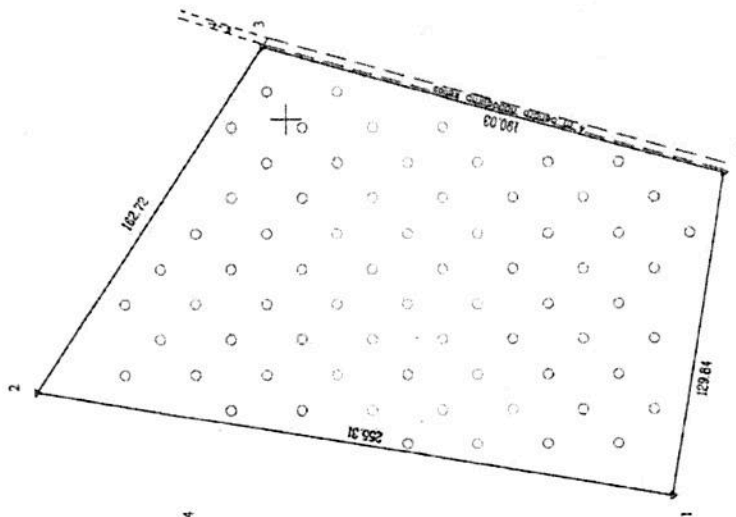
Kadastrinius matavimus atliko (kadastro žyma)
GEDAS SAKALAUSKAS
Daiktas: žemės sklypas Nr. 4400-5021-7846, aprašytas p. 2.1.
Įregistravimo pagrindas: 2011-04-28 Kvalifikacijos pažymėjimas Nr. 2M-M-1232
2018-08-11 Nėkilnojamojo daikto kadastro duomenų byla
Įrašas galioja: Nuo 2019-02-26

11. Registro pastabos ir nuorodos: įrašų nėra

12. Kita informacija: įrašų nėra

13. Informacija apie duomenų sandoriui tikslinimą: įrašų nėra

ŽEMĖS SKLYPO PLANAS M 1:2000
Sklypo plotas 31303 m²



Kadastras	vieta	literiško	blokas	sklypas
Žemės sklypo kadastras Nr. 6 6 3 1 0 1 0 1				

UABV. namo Nr.	(proj. nr. 43)
Kaimas (miestelis)	Prievėščos
Seniūnija	Naugaminė
Miestas (rajonas)	Panevėžio
Apkritis	Panevėžio

Cremlinys	Cremlinio žemės sklypo kadastras Nr.	Paštas
1-2	663/0001:0154	Birvidlaukiai
2-3	663/0001:0185	Geodetiniai matavimai
3-4	663/0001:0152	UAB „Beiformai“
4-1	663/0001:0046	Įrmautas Bascėžius

Su patvirtintomis vietovėje žemės sklypo ribomis aprašytais 2017 m. balandžio 21 d. ir 2018 m. rugpjūčio 11 d. žemės sklypo patvirtinimo- perodimo akte, ir susijusių paku sutinku:
 Žemės sąlyginis (pateiktas) vadovas
 VI Valst. Geodetinio Biuro žemėlapio
 (vardas, pavardė) (pripažinti) (data)
 (vardas, pavardė) (data)

Nacionalinės žemės tarnybos prie žemės ūkio ministerijos	
Panevėžio skyrus	
Patikrinęs: vyr. geodetinis	
Suderino: vedėjas/RS	
(parašas)	(vardas, pavardė)
(data)	(data)

UAB "VAKARŲ GEODETA"

PLUNGES G. 18, BERTAVAS, LT-306614496

Įrašas Pateiktas Vardas, pavardė
 Maitininkas (parašas) Vardas, pavardė
 2018-08-21

LIETUVOS RESPUBLIKA
 UAB "VAKARŲ GEODETA"
 2018-08-21





VALSTYBĖS ĮMONĖ REGISTRŲ CENTRAS
 Vinco Kudirkos g. 18-3, 03105 Vilnius, tel. (8 5) 2688 262, faks. (8 5) 2688 311, el.p. info@registrucentras.lt

NEKILNOJAMOJO TURTO REGISTRO CENTRINIO DUOMENŲ BANKO IŠRAŠAS

2018-08-03 09:02:56

1. Nekilnojamojo turto registre įregistruotas turtas:

Registro Nr.: **44/2269359**
 Registro tipas: **Žemės sklypas**
 Sudarymo data: **2018-08-01**
Panevėžio r. sav., Naujamiesčio sen., Paliesės k.
 Registro tvarkytojas: **Valstybės įmonės Registrų centro Panevėžio filialas**

2. Nekilnojamieji daiktai:

2.1. **Žemės sklypas**
Panevėžio r. sav., Naujamiesčio sen., Paliesės k.

Unikalus daikto numeris: **4400-5021-9773**

Žemės sklypo kadastro numeris ir kadastro

vietovės pavadinimas: **6631/0006:77 Liberiškio k.v.**

Daikto pagrindinė naudojimo paskirtis: **Miškų ūkio**

Žemės sklypo naudojimo būdas: **Ūkinių miškų sklypai**

Žemės sklypo plotas: **1.1490 ha**

Miško žemės plotas: **1.1490 ha**

Žemės ūkio naudmenų našumo balas: **32.9**

Matavimų tipas: **Žemės sklypas suformuotas atliekant kadastrinius matavimus**

Indeksuota žemės sklypo vertė: **2430 Eur**

Indeksuota miško vertė: **2430 Eur**

Indeksuota miško medynų vertė: **2165 Eur**

Žemės sklypo vertė: **617 Eur**

Miško žemės ir medynų vertė: **617 Eur**

Miško medynų vertė: **451 Eur**

Vidutinė rinkos vertė: **2708 Eur**

Vidutinės rinkos vertės nustatymo data: **2018-08-03**

Vidutinės rinkos vertės nustatymo būdas: **Masinis vertinimas**

Kadastro duomenų nustatymo data: **2017-04-21**

3. Daikto priklausiniai iš kito registro: įrašų nėra

4. Nuosavybė:

4.1.

Nuosavybės teisė

Savininkas: **LIETUVOS RESPUBLIKA, a.k. 111105555**

Daiktas: **žemės sklypas Nr. 4400-5021-9773, aprašytas p. 2.1.**

Įregistravimo pagrindas: **2018-07-16 Nacionalinės žemės tarnybos teritorinio skyriaus vedėjo sprendimas Nr. 23SK-1651-(14.23.110.)**

Įrašas galioja: **Nuo 2018-08-03**

5. Valstybės ir savivaldybių žemės patikėjimo teisė:

5.1.

Valstybinės žemės patikėjimo teisė

Patikėtinis: **Nacionalinė žemės tarnyba prie Žemės ūkio ministerijos, a.k. 188704927**

Daiktas: **žemės sklypas Nr. 4400-5021-9773, aprašytas p. 2.1.**

Įregistravimo pagrindas: **2018-07-16 Nacionalinės žemės tarnybos teritorinio skyriaus vedėjo sprendimas Nr. 23SK-1651-(14.23.110.)**

Įrašas galioja: **Nuo 2018-08-03**

6. Kitos daiktinės teisės : įrašų nėra

7. Juridiniai faktai: įrašų nėra

8. Žymos: įrašų nėra

9. Specialiosios žemės ir miško naudojimo sąlygos:

9.1.

XXVI. Miško naudojimo apribojimai

Daiktas: žemės sklypas Nr. 4400-5021-9773, aprašytas p. 2.1.
 Įregistravimo pagrindas: 2018-07-16 Nacionalinės žemės tarnybos teritorinio
 skyriaus vedėjo sprendimas Nr. 23SK-1651-(14.23.110.)
 Plotas: 1.149 ha
 Įrašas galioja: Nuo 2018-08-03

10. Daikto registravimas ir kadastro žymos:

10.1.

Suformuotas naujas (daikto registravimas)

Daiktas: žemės sklypas Nr. 4400-5021-9773, aprašytas p. 2.1.
 Įregistravimo pagrindas: 2017-07-11 Nekilnojamojo daikto kadastro duomenų byla
 2018-07-16 Nacionalinės žemės tarnybos teritorinio
 skyriaus vedėjo sprendimas Nr. 23SK-1651-(14.23.110.)
 Plotas: 1.149 ha
 Įrašas galioja: Nuo 2018-08-03

10.2.

Kadastrinius matavimus atliko (kadastro žyma)**GEDAS SAKALAUSKAS**

Daiktas: žemės sklypas Nr. 4400-5021-9773, aprašytas p. 2.1.
 Įregistravimo pagrindas: 2011-04-28 Kvalifikacijos pažymėjimas Nr. 2M-M-1232
 2017-07-11 Nekilnojamojo daikto kadastro duomenų byla
 Įrašas galioja: Nuo 2018-08-03

11. Registro pastabos ir nuorodos: įrašų nėra

12. Kita informacija: įrašų nėra


13. Informacija apie duomenų sandoriui tikslinimą: įrašų nėra

2018-08-03 09:02:56

Dokumentą atspausdino
 registratorė

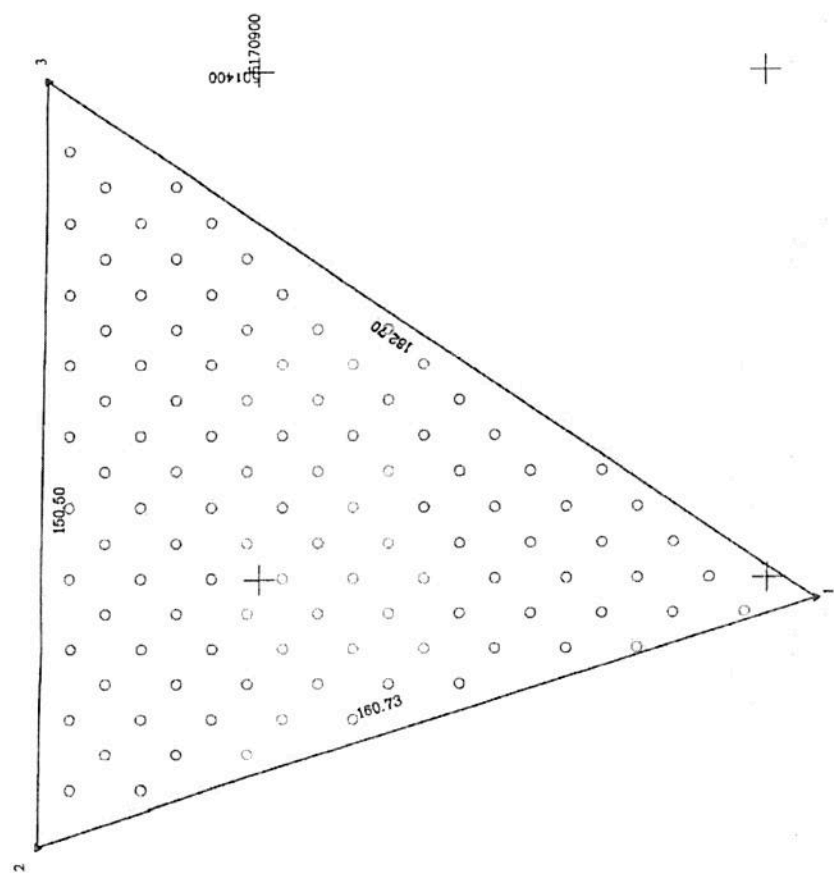


Jolanta Krasauskiene
 JOLANTA
 KRASAUSKIENĖ



ŽEMĖS SKLYPO PLANAS M 1:1000
Sklypo plotas 11490 m²

00/54 - 065



Kadastras	vietovė	Užterštis	blokas	sklypas
Žemės sklypo kadaistro Nr.	6 6 3 1 0 0 6			

Grėtės namo Nr.	(form. Nr. 452)
Kaimas (miškininkas)	Palūšė
Seniūnija	Mūšiemiestis
Miestas (rajonas)	Paucėvė
Apkritis	Paucėvė

Grėtimybė	Grėtimo žemės sklypo kadaistro Nr.	Pastabas
1-2	6631/0006.0064	UAB „IRI Forest Assets“
2-3	6631/0006.0041	UAB „Drageilis“
3-1	6631/0006.0062	Coordinatni matavimai

Su pateiktomis vietovės žemės sklypo ribomis, aprašytomis 2017 m. balandžio 21 d. žemės sklypo pėriškiniui-paraformo akto, ir nustatyta plotu sutinka:
Žemės savininkas (naudotojas):

VĮ Paucėvė miškų apsaugos
savivaldybės Paucėvė regioninio
parko administracijos pareigūnas
(vardas, pavardė) **Čiėdrinis Bronušas** (parašas) *Čiėdrinis* (data) **2018.01.18** (data)

..... Nacionalinė žemės tarnyba prie žemės ūkio ministerijos
..... Paucėvė skyrius
Palkinys vyr. geodezininkas
Sudėtinis vedėja/asis
(parašas) (vardas, pavardė) (data) A.V.

UAB "VAKARŲ GEODEZIJA"

PLUNGES G. 18, PIETAVAS, LT-300614498

Pareigos	Vardas, pavardė	Data
Mėlininkas	Urdina Šakshauskas	2017-07-11





NEKILNOJAMOJO TURTO REGISTRO CENTRINIO DUOMENŲ BANKO IŠRAŠAS

2019-03-05 10:31:15

1. Nekilnojamojo turto registre įregistruotas turtas:

Registro Nr.: 44/2327860
Registro tipas: Žemės sklypas
Sudarymo data: 2019-03-04
Panevėžio r. sav., Naujamiesčio sen., Drąseikių k.

2. Nekilnojamieji daiktai:

2.1. Žemės sklypas
Panevėžio r. sav., Naujamiesčio sen., Drąseikių k.

Unikalus daikto numeris: 4400-5174-7494

Žemės sklypo kadastro numeris ir kadastro

vietovės pavadinimas: 6631/0006:78 Liberiškio k.v.

Daikto pagrindinė naudojimo paskirtis: Miškų ūkio

Žemės sklypo naudojimo būdas: Ūkinių miškų sklypai

Žemės sklypo plotas: 6.7399 ha

Miško žemės plotas: 6.6599 ha

Kelių plotas: 0.0800 ha

Žemės ūkio naudmenų našumo balas: 32.9

Matavimų tipas: Žemės sklypas suformuotas atliekant kadastrinius matavimus

Indeksuota žemės sklypo vertė: 5806 Eur

Indeksuota miško vertė: 5806 Eur

Indeksuota miško medynų vertė: 4291 Eur

Žemės sklypo vertė: 1841 Eur

Miško žemės ir medynų vertė: 1841 Eur

Miško medynų vertė: 894 Eur

Vidutinė rinkos vertė: 7621 Eur

Vidutinės rinkos vertės nustatymo data: 2019-03-05

Vidutinės rinkos vertės nustatymo būdas: Masinis vertinimas

Kadastro duomenų nustatymo data: 2017-04-21

3. Daikto priklausiniai iš kito registro: įrašų nėra

4. Nuosavybė:

4.1.

Nuosavybės teisė

Savininkas: LIETUVOS RESPUBLIKA, a.k. 111105555

Daiktas: žemės sklypas Nr. 4400-5174-7494, aprašytas p. 2.1.

Įregistravimo pagrindas: 2019-02-21 Nacionalinės žemės tarnybos teritorinio skyriaus vedėjo sprendimas Nr. 23SK-308-(14.23.110.)

Įrašas galioja: Nuo 2019-03-05

5. Valstybės ir savivaldybių žemės patikėjimo teisė:

5.1.

Valstybinės žemės patikėjimo teisė

Patikėtinis: Nacionalinė žemės tarnyba prie Žemės ūkio ministerijos, a.k. 188704927

Daiktas: žemės sklypas Nr. 4400-5174-7494, aprašytas p. 2.1.

Įregistravimo pagrindas: 2019-02-21 Nacionalinės žemės tarnybos teritorinio skyriaus vedėjo sprendimas Nr. 23SK-308-(14.23.110.)

Įrašas galioja: Nuo 2019-03-05

6. Kitos daiktinės teisės:

6.1.

Kelio servitutas - teisė važiuoti transporto priemonėmis (tarnaujantis)

Daiktas: žemės sklypas Nr. 4400-5174-7494, aprašytas p. 2.1.

Įregistravimo pagrindas: 2019-02-21 Nacionalinės žemės tarnybos teritorinio skyriaus vedėjo sprendimas Nr. 23SK-308-(14.23.110.)

Plotas: 0.08 ha

[rašas galioja: Nuo 2019-03-05

7. Juridiniai faktai: įrašų nėra

8. Žymos: įrašų nėra

9. Specialiosios žemės ir miško naudojimo sąlygos:

9.1.

XXVI. Miško naudojimo apribojimai

Daiktas: žemės sklypas Nr. 4400-5174-7494, aprašytas p. 2.1.

[registravimo pagrindas: 2019-02-21 Nacionalinės žemės tarnybos teritorinio skyriaus vedėjo sprendimas Nr. 23SK-308-(14.23.110.)

Plotas: 6.7399 ha

[rašas galioja: Nuo 2019-03-05

10. Daikto registravimas ir kadastro žymos:

10.1.

Kadastrinius matavimus atliko (kadastro žyma)

GEDAS SAKALAUŠKAS

Daiktas: žemės sklypas Nr. 4400-5174-7494, aprašytas p. 2.1.

[registravimo pagrindas: 2011-04-28 Kvalifikacijos pažymėjimas Nr. 2M-M-1232

2017-08-03 Nekilnojamojo daikto kadastro duomenų byla

[rašas galioja: Nuo 2019-03-05

10.2.

Suformuotas naujas (daikto registravimas)

Daiktas: žemės sklypas Nr. 4400-5174-7494, aprašytas p. 2.1.

[registravimo pagrindas: 2017-08-03 Nekilnojamojo daikto kadastro duomenų byla

2019-02-21 Nacionalinės žemės tarnybos teritorinio skyriaus vedėjo sprendimas Nr. 23SK-308-(14.23.110.)

Plotas: 6.7399 ha

[rašas galioja: Nuo 2019-03-05

11. Registro pastabos ir nuorodos: įrašų nėra

12. Kita informacija: įrašų nėra


13. Informacija apie duomenų sandoriui tikslinimą: įrašų nėra

2019-03-05 10:31:15

Dokumentą atspausdino
Kadastro specialistė



LAIMUTĖ
MATUZEVIČIENĖ



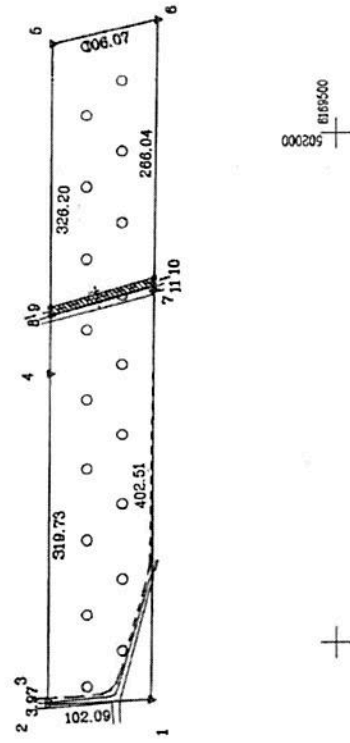
ŽEMĖS SKLYPO PLANAS M 1:5000
 Sklypo plotas 67399 m²

Kadastru:	vėlavė:	Libėraškio	blokas	sklypas
	Zemės sklypo kadastro Nr.	6 6 3 1 0 0 0 8		

Gatvės, namo Nr.	(proj. Nr. -60)
Kaimas (miestelis)	Drąsėklis
Seniūnija	Naupiamiesčio
Miestas (rajonas)	Panevėžys
Apkėrtis	Panevėžys

Greitėnybė	Greitimo žemės sklypo kadastro Nr.	Pastabas
1-2	7180/0008:0033	Petras Varnas UAB "Medicinos gamyba" žalia ūkinė vienė
2-5	6631/0005:0039	Juozas Ujakis
5-8	6631/0006:0013	Gintautas Zinkevičius, Dalia Zinkevičienė
8-7	6631/0006:0064	Creedatiniai maldavimai
7-1	6631/0005:0065	Creedatiniai maldavimai

60/54 - 3
 60/53 - 1



Su patvirtintomis vėlavėse žemės sklypo riboms aprašytomis 2017 m. balandžio mėn. 21 d. žemės sklypo pateiktinimo-parašymo akte, ir nustatytu plotu sutinku žemės savininkas (naudotojas):

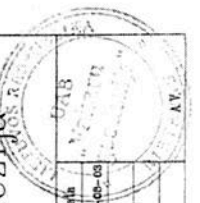
V. Ponevėžio miškų urėdija
 Irena Vainiūnaitė-Indriūtė, laikinai
 atstovaujanti Panevėžio regioninio
 padalinio Vėlavinko pareigias
 Giedrius Bronušas (iša) (parašas)

Nacionalinis žemės ūkio prie žemės ūkio ministerijos
 „Ponevėžys“ skyrius
 Paikėrinė: SUPERINTA (Parašas) (Vardas ir pavardė) (Data)
 A.V. (pėju reikalavimas turėti antspaūdų nuslaitytas įstalyvuse)

UAB „Vakarų geodezija“

Plungės g. 18, Kėdėvas JK, 302614496

Parigė:	Paras:	Vardas, pavardė	Data
Mėtininkas:	Mėtininkas:	Gedas Sabalauskas	2017-06-08





VALSTYBĖS ĮMONĖ REGISTRŲ CENTRAS
 Vinco Kudirkos g. 18-3, 03105 Vilnius, tel. (8 5) 2688 262, faks. (8 5) 2688 311, el.p. info@registrucentras.lt

NEKILNOJAMOJO TURTO REGISTRO CENTRINIO DUOMENŲ BANKO IŠRAŠAS

2019-01-04 13:57:40

1. Nekilnojamojo turto registre įregistruotas turtas:

Registro Nr.: 44/2313176

Registro tipas: Žemės sklypas

Sudarymo data: 2019-01-02

Panevėžio r. sav., Naujamiesčio sen., Labininkų k.

Registro tvarkytojas: Valstybės įmonės Registrų centro Panevėžio filialas

2. Nekilnojamieji daiktai:

2.1.

Žemės sklypas

Panevėžio r. sav., Naujamiesčio sen., Labininkų k.

Unikalus daikto numeris: 4400-5096-1490

Žemės sklypo kadastro numeris ir kadastro

vietovės pavadinimas: 6661/0001:521 Perekšlių k.v.

Daikto pagrindinė naudojimo paskirtis: Miškų ūkio

Žemės sklypo naudojimo būdas: Ekosistemų apsaugos miškų sklypai

Žemės sklypo plotas: 0.7658 ha

Miško žemės plotas: 0.7658 ha

Matavimų tipas: Žemės sklypas suformuotas atliekant kadastrinius matavimus

Indeksuota žemės sklypo vertė: 1584 Eur

Indeksuota miško vertė: 1584 Eur

Indeksuota miško medynų vertė: 1426 Eur

Žemės sklypo vertė: 396 Eur

Miško žemės ir medynų vertė: 396 Eur

Miško medynų vertė: 297 Eur

Vidutinė rinkos vertė: 1790 Eur

Vidutinės rinkos vertės nustatymo data: 2019-01-04

Vidutinės rinkos vertės nustatymo būdas: Masinis vertinimas

Kadastro duomenų nustatymo data: 2018-08-07

3. Daikto priklausiniai iš kito registro: įrašų nėra

4. Nuosavybė:

4.1.

Nuosavybės teisė

Savininkas: LIETUVOS RESPUBLIKA; a.k. 111105555

Daiktas: žemės sklypas Nr. 4400-5096-1490, aprašytas p. 2.1.

[registravimo pagrindas: 2018-12-19 Nacionalinės žemės tarnybos teritorinio skyriaus vedėjo sprendimas Nr. 23SK-2602-(14.23.110.)

[rašas galioja: Nuo 2019-01-04

5. Valstybės ir savivaldybių žemės patikėjimo teisė:

5.1.

Valstybinės žemės patikėjimo teisė

Patikėtinis: Nacionalinė žemės tarnyba prie Žemės ūkio ministerijos, a.k. 188704927

Daiktas: žemės sklypas Nr. 4400-5096-1490, aprašytas p. 2.1.

[registravimo pagrindas: 2018-12-19 Nacionalinės žemės tarnybos teritorinio skyriaus vedėjo sprendimas Nr. 23SK-2602-(14.23.110.)

[rašas galioja: Nuo 2019-01-04

6. Kitos daiktinės teisės : įrašų nėra

7. Juridiniai faktai: įrašų nėra

8. Žymos: įrašų nėra

9. Specialiosios žemės ir miško naudojimo sąlygos:

9.1.

XLI. Botaniniai draustiniai

Daiktas: žemės sklypas Nr. 4400-5096-1490, aprašytas p. 2.1.
 [registravimo pagrindas: 2018-12-19 Nacionalinės žemės tarnybos teritorinio
 skyriaus vedėjo sprendimas Nr. 23SK-2602-(14.23.110.)
 Plotas: 0.7658 ha
 [rašas galioja: Nuo 2019-01-04

9.2.

XXVI. Miško naudojimo apribojimai

Daiktas: žemės sklypas Nr. 4400-5096-1490, aprašytas p. 2.1.
 [registravimo pagrindas: 2018-12-19 Nacionalinės žemės tarnybos teritorinio
 skyriaus vedėjo sprendimas Nr. 23SK-2602-(14.23.110.)
 Plotas: 0.7658 ha
 [rašas galioja: Nuo 2019-01-04

10. Daikto registravimas ir kadastro žymos:

10.1.

Suformuotas naujas (daikto registravimas)

Daiktas: žemės sklypas Nr. 4400-5096-1490, aprašytas p. 2.1.
 [registravimo pagrindas: 2018-11-06 Nekilnojamojo daikto kadastro duomenų byla
 2018-12-19 Nacionalinės žemės tarnybos teritorinio
 skyriaus vedėjo sprendimas Nr. 23SK-2602-(14.23.110.)
 Plotas: 0.7658 ha
 [rašas galioja: Nuo 2019-01-04

10.2.

**Kadastrinius matavimus atliko (kadastro žyma)
TOMAS KLENAUSKAS**

Daiktas: žemės sklypas Nr. 4400-5096-1490, aprašytas p. 2.1.
 [registravimo pagrindas: 2011-05-17 Kvalifikacijos pažymėjimas Nr. 2M-M-1264
 2018-11-06 Nekilnojamojo daikto kadastro duomenų byla
 [rašas galioja: Nuo 2019-01-04

11. Registro pastabos ir nuorodos: įrašų nėra

12. Kita informacija: įrašų nėra

13. Informacija apie duomenų sandoriui tikslinimą: įrašų nėra

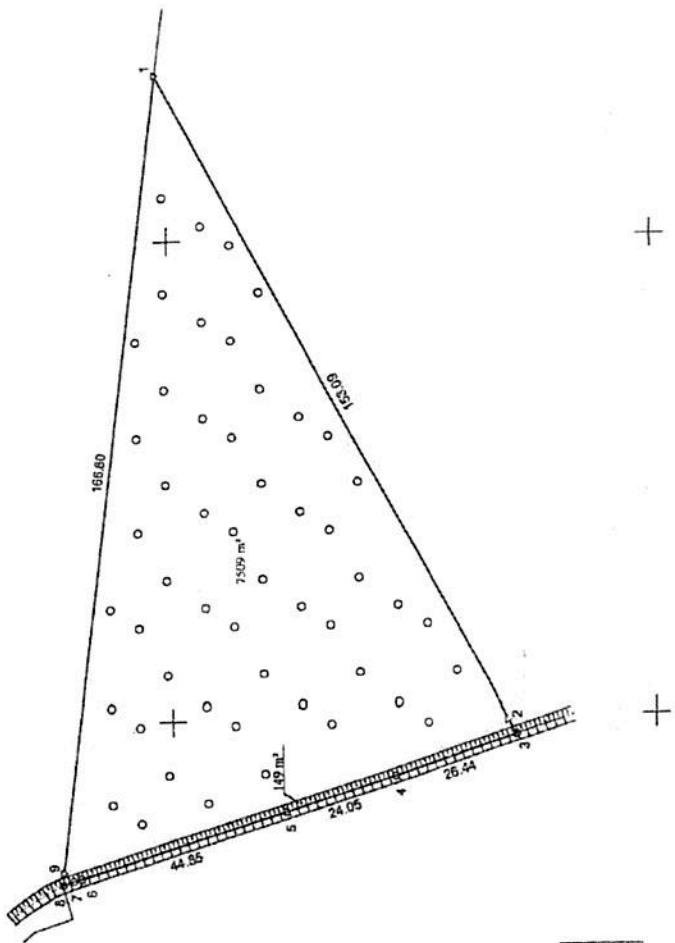

2019-01-04 13:57:40

Dokumentą atspausdino
registratorė

Jolanta Krasauskienė
 JOLANTA
 KRASAUSKIENĖ

ŽEMĖS SKLYPO PLANAS M 1:1000

Sklypo plotas 7658 m²



Liaujų lygis
2.3
2.32
6.7
1.64
3.8
2.33
1.9
2.49

Kadastro:	vietovė	Perekštij	blokas	sklypas
Žemės sklypo kadastro Nr.	6	6	1	0
Savivaldybė	Panevėžio r.			
Seniūnija	Naujamiščio			
Gyvenamąji vietas	I abštininkų k.			
Galvė, namo Nr.	Proj.SKL.Nr.83			
Gretimybė	Gretimo žemės sklypo kadastro Nr.	Pastabos		
1-3	66617/0001: 251			
3-8	71107/0003: 47			
8-9-1	66617/0001: 468			

Su paženklinomis vietovėse žemės sklypo ribomis, aprašytomis 2018 m. rugpjūčio mėn. 07 d. žemės sklypo paženklinimo-pašonimo akte, ir nustatyti plokštumą: Žemės sklypo savininkas(naudotojas):

1. Valskybės įmonė Valskybinių miškų urėdija
 Panevėžio regioninė padalinys
 Regioninio padalinio vadovas
 (vardas, pavardė) Broniusas (parašas) (data)



UAB TIKSLINTA

Įmonės kodas: 300699213
 Maitininko kvalifikacijos pažymėjimo Nr. 2M-M-1264, Tel. 860298971

Parigis	Pagrįs	Vardas ir pavardė	Data
Maitininkas		TOMAS KLEMAUSKAS	2018-11-06
Maitininko kvalifikacijos pažymėjimo Nr. 2M-M-1264			
GEO OBJEKTO KODAS: 4403-S995-1490			



6179800

50/600

50/700



VALSTYBĖS ĮMONĖ REGISTRŲ CENTRAS
Lvovo g. 25-101, 09320 Vilnius, tel. (8 5) 2688 262, faks. (8 5) 2688 311, el.p. info@registrucentras.lt

REGISTRŲ CENTRAS

NEKILNOJAMOJO TURTO REGISTRO CENTRINIO DUOMENŲ BANKO IŠRAŠAS

2019-09-17 15:56:23


1. Nekilnojamojo turto registre įregistruotas turtas:	<p>Registro Nr.: 44/2325759 Registro tipas: Žemės sklypas Sudarymo data: 2019-02-25 Panevėžio r. sav., Raguvos sen., Praščiūnų k.</p>
2. Nekilnojamieji daiktai:	
2.1.	<p>Žemės sklypas Panevėžio r. sav., Raguvos sen., Praščiūnų k. Unikalus daikto numeris: 4400-5033-7889 Žemės sklypo kadastro numeris ir kadastro vietovės pavadinimas: 6665/0006:161 Raguvos k.v. Daikto pagrindinė naudojimo paskirtis: Miškų ūkio Žemės sklypo naudojimo būdas: Ūkinių miškų sklypai Žemės sklypo plotas: 12.8102 ha Miško žemės plotas: 0.1869 ha Kitos žemės plotas: 12.6233 ha Matavimų tipas: Žemės sklypas suformuotas atliekant kadastrinius matavimus Indeksuota žemės sklypo vertė: 635 Eur Indeksuota miško vertė: 635 Eur Indeksuota miško medynų vertė: 322 Eur Žemės sklypo vertė: 263 Eur Miško žemės ir medynų vertė: 263 Eur Miško medynų vertė: 67 Eur Vidutinė rinkos vertė: 28022 Eur Vidutinės rinkos vertės nustatymo data: 2019-02-26 Vidutinės rinkos vertės nustatymo būdas: Masinis vertinimas Kadastro duomenų nustatymo data: 2017-06-30</p>
3. Daikto priklausiniai iš kito registro: įrašų nėra	
4. Nuosavybė:	
4.1.	<p>Nuosavybės teisė Savininkas: LIETUVOS RESPUBLIKA, a.k. 111105555 Daiktas: žemės sklypas Nr. 4400-5033-7889, aprašytas p. 2.1. Įregistravimo pagrindas: 2019-02-11 Nacionalinės žemės tarnybos teritorinio skyriaus vedėjo sprendimas Nr. 23SK-254-(14.23.110.) Įrašas galioja: Nuo 2019-02-26</p>
5. Valstybės ir savivaldybių žemės patikėjimo teisė:	
5.1.	<p>Valstybinės žemės patikėjimo teisė Patikėtinis: Nacionalinė žemės tarnyba prie Žemės ūkio ministerijos, a.k. 188704927 Daiktas: žemės sklypas Nr. 4400-5033-7889, aprašytas p. 2.1. Įregistravimo pagrindas: 2019-02-11 Nacionalinės žemės tarnybos teritorinio skyriaus vedėjo sprendimas Nr. 23SK-254-(14.23.110.) Įrašas galioja: Nuo 2019-02-26</p>
6. Kitos daiktinės teisės : įrašų nėra	
7. Juridiniai faktai: įrašų nėra	
8. Žymos: įrašų nėra	
9. Specialiosios žemės ir miško naudojimo sąlygos:	
9.1.	<p>XXVI. Miško naudojimo apribojimai Daiktas: žemės sklypas Nr. 4400-5033-7889, aprašytas p. 2.1. Įregistravimo pagrindas: 2019-02-11 Nacionalinės žemės tarnybos teritorinio skyriaus vedėjo sprendimas Nr. 23SK-254-(14.23.110.) Plotas: 12.8102 ha Įrašas galioja: Nuo 2019-02-26</p>
10. Daikto registravimas ir kadastro žymos:	
10.1.	<p>Suformuotas naujas (daikto registravimas) Daiktas: žemės sklypas Nr. 4400-5033-7889, aprašytas p. 2.1. Įregistravimo pagrindas: 2018-08-13 Nekilnojamojo daikto kadastro duomenų byla 2019-02-11 Nacionalinės žemės tarnybos teritorinio skyriaus vedėjo sprendimas Nr. 23SK-254-(14.23.110.) Plotas: 12.8102 ha Įrašas galioja: Nuo 2019-02-26</p>
10.2.	<p>Kadastrinius matavimus atliko (kadastro žyma) GEDAS SAKALAUSKAS Daiktas: žemės sklypas Nr. 4400-5033-7889, aprašytas p. 2.1.</p>

[registravimo pagrindas: 2011-04-28 Kvalifikacijos pažymėjimas Nr. 2M-M-1232
2018-08-13 Nekilnojamojo daikto kadastro duomenų byla
[rašas galioja: Nuo 2019-02-26

11. Registro pastabos ir nuorodos: įrašų nėra

12. Kita informacija: įrašų nėra

13. Informacija apie duomenų sandoriui tikslinimą: įrašų nėra



Žemės sklypo išdėstymo schema

ŽEMĖS SKLYPO PLANAS M 1:5000
Sklypo plotas 128102 m²

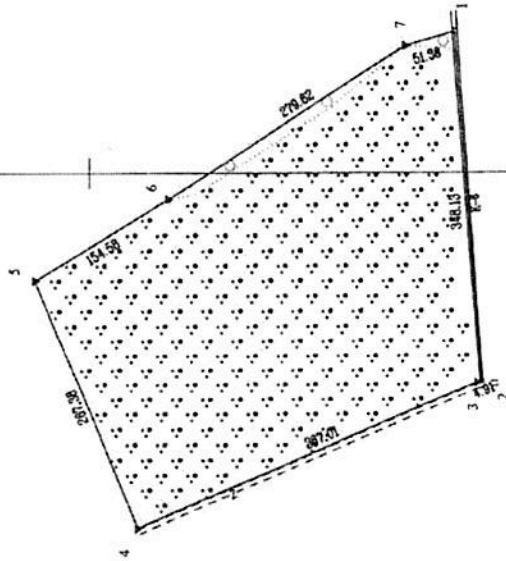
Kadastras	vietovė	Regionas	bioklas	sklypas
Žemės sklypo kadastro Nr.		66661501006	6	6

Gavė, namo Nr.	(sav. Nr. 30)
Kaimas (miestelis)	Prakščiųų
Seniūnija	Bagėjos
Miestas (regionas)	Panevėžio
Apkritis	Panevėžio

Gretinymė	Gretimo žemės sklypo kadastro Nr.	Pastabas
1-5	6665/0006:0152	Geodetiniai matavimai
5-6	6665/0006:0140	Sigita Elena Štackienė
6-1	6665/0006:0117	Irminis Abrahavičiūtė

67/50 - 2

67/50 - 1



537000
6154000

Šis patvirtinamas vietovėje žemės sklypo ribomis, aprašydomis 2017 m. birželio 30 d. ir 2018 m. rugpjūčio 13 d. žemės sklypo patvirtinimo - parodymo akte, ir nustatytu-pėtu sutaku:

Žemės savininkas (aukščiau):
VI Valstybinis žemės ūkio
(vėris, pavardė) UAB "VAKARŲ GEODEZIJĄ"
Regioninio padalinio vadovas (parašas) *E. P. P. A. A.* (data) 2018.08.14

(vėris, pavardė) (parašas) (data) (data)

Nacionalinės žemės tarnybos prie žemės ūkio ministerijos

Panevėžio skyrius

Paliknio: vyr. geodetzininkas

Suderinto: vedėjas/As

(parašas) (vėris, pavardė) (data)

A.V.

UAB "VAKARŲ GEODEZIJĄ"

PLUKES G. 10 RIETAVAS, I.K.302614499

Parašas: *[Signature]* Vėris, pavardė: *[Signature]*

Matavimas: *[Signature]* Pildytas: Sokolaukas

Data: 2018-08-14





VALSTYBĖS ĮMONĖ REGISTRŲ CENTRAS

Vincu Kudirkos g. 18-3, 03105 Vilnius, tel. (8 5) 2688 262, faks. (8 5) 2688 311, el.p. info@registrucentras.lt

NEKILNOJAMOJO TURTO REGISTRO CENTRINIO DUOMENŲ BANKO IŠRAŠAS

2018-09-19 13:42:59

1. Nekilnojamojo turto registre įregistruotas turtas:

Registro Nr.: 44/2282025

Registro tipas: Žemės sklypas

Sudarymo data: 2018-09-13

Panevėžio r. sav., Raguvos sen., Taurinės k.

Registro tvarkytojas: Valstybės įmonės Registrų centro Panevėžio filialas

2. Nekilnojamieji daiktai:

2.1.

Žemės sklypas

Panevėžio r. sav., Raguvos sen., Taurinės k.

Unikalus daikto numeris: 4400-5033-7478

Žemės sklypo kadastro numeris ir kadastro

vietovės pavadinimas: 6665/0008:129 Raguvos k.v.

Daikto pagrindinė naudojimo paskirtis: Miškų ūkio

Žemės sklypo naudojimo būdas: Ūkinių miškų sklypai

Žemės sklypo plotas: 7.4622 ha

Žemės ūkio naudmenų plotas viso: 2.6830 ha

iš jo: pievų ir natūralių ganyklų plotas: 2.6830 ha

Miško žemės plotas: 4.7792 ha

Nusausintos žemės plotas: 0.4000 ha

Žemės ūkio naudmenų našumo balas: 28.9

Matavimų tipas: Žemės sklypas suformuotas atliekant kadastrinius matavimus

Indeksuota žemės sklypo vertė: 5085 Eur

Indeksuota žemės sklypo vertė be miško: 1306 Eur

Indeksuota miško vertė: 3779 Eur

Indeksuota miško medynų vertė: 2741 Eur

Žemės sklypo vertė: 2036 Eur

Sklypo vertė be miško žemės ir medynų: 816 Eur

Miško žemės ir medynų vertė: 1220 Eur

Miško medynų vertė: 571 Eur

Vidutinė rinkos vertė: 7681 Eur

Vidutinės rinkos vertės nustatymo data: 2018-09-19

Vidutinės rinkos vertės nustatymo būdas: Masinis vertinimas

Kadastro duomenų nustatymo data: 2017-06-16

3. Daikto priklausiniai iš kito registro: įrašų nėra

4. Nuosavybė:

4.1.

Nuosavybės teisė

Savininkas: LIETUVOS RESPUBLIKA, a.k. 111105555

Daiktas: žemės sklypas Nr. 4400-5033-7478, aprašytas p. 2.1.

Įregistravimo pagrindas: 2018-09-03 Nacionalinės žemės tarnybos teritorinio skyriaus vedėjo sprendimas Nr. 23SK-1941-(14.23.110.)

Įrašas galioja: Nuo 2018-09-19

5. Valstybės ir savivaldybių žemės patikėjimo teisė:

5.1.

Valstybinės žemės patikėjimo teisė

Patikėtinis: Nacionalinė žemės tarnyba prie Žemės ūkio ministerijos, a.k. 188704927

Daiktas: žemės sklypas Nr. 4400-5033-7478, aprašytas p. 2.1.

Įregistravimo pagrindas: 2018-09-03 Nacionalinės žemės tarnybos teritorinio skyriaus vedėjo sprendimas Nr. 23SK-1941-(14.23.110.)

Įrašas galioja: Nuo 2018-09-19

6. Kitos daiktinės teisės: įrašų nėra

7. Juridiniai faktai: įrašų nėra

8. Žymos: įrašų nėra

9. Specialiosios žemės ir miško naudojimo sąlygos:

- 9.1. **XXXI. Natūralios (užliejamosios ir sausminės) pievos bei ganyklos**
 Daiktas: žemės sklypas Nr. 4400-5033-7478, aprašytas p. 2.1.
 [registravimo pagrindas: 2018-09-03 Nacionalinės žemės tarnybos teritorinio skyriaus vedėjo sprendimas Nr. 23SK-1941-(14.23.110.)
 Plotas: 1.502 ha
 [rašas galioja: Nuo 2018-09-19
- 9.2. **XXVI. Miško naudojimo apribojimai**
 Daiktas: žemės sklypas Nr. 4400-5033-7478, aprašytas p. 2.1.
 [registravimo pagrindas: 2018-09-03 Nacionalinės žemės tarnybos teritorinio skyriaus vedėjo sprendimas Nr. 23SK-1941-(14.23.110.)
 Plotas: 4.7792 ha
 [rašas galioja: Nuo 2018-09-19
- 9.3. **XXI. Žemės sklypai, kuriuose įrengtos valstybei priklausančios melioracijos sistemos bei įrenginiai**
 Daiktas: žemės sklypas Nr. 4400-5033-7478, aprašytas p. 2.1.
 [registravimo pagrindas: 2018-09-03 Nacionalinės žemės tarnybos teritorinio skyriaus vedėjo sprendimas Nr. 23SK-1941-(14.23.110.)
 Plotas: 0.40 ha
 [rašas galioja: Nuo 2018-09-19

10. Daikto registravimas ir kadastro žymos:

- 10.1. **Kadastrinius matavimus atliko (kadastro žyma)**
GEDAS SAKALAUSKAS
 Daiktas: žemės sklypas Nr. 4400-5033-7478, aprašytas p. 2.1.
 [registravimo pagrindas: 2011-04-28 Kvalifikacijos pažymėjimas Nr. 2M-M-1232
 2018-05-23 Nekilnojamojo daikto kadastro duomenų byla
 [rašas galioja: Nuo 2018-09-19
- 10.2. **Suformuotas naujas (daikto registravimas)**
 Daiktas: žemės sklypas Nr. 4400-5033-7478, aprašytas p. 2.1.
 [registravimo pagrindas: 2018-05-23 Nekilnojamojo daikto kadastro duomenų byla
 2018-09-03 Nacionalinės žemės tarnybos teritorinio skyriaus vedėjo sprendimas Nr. 23SK-1941-(14.23.110.)
 Plotas: 7.4622 ha
 [rašas galioja: Nuo 2018-09-19

11. Registro pastabos ir nuorodos: įrašų nėra

12. Kita informacija: įrašų nėra

13. Informacija apie duomenų sandoriui tikslinimą: įrašų nėra


2018-09-19 13:42:59

Dokumentą atspausdino
 registratorė



JOLANTA
 KRASAUSKIENĖ

Žemės sklypo išekšymo schema



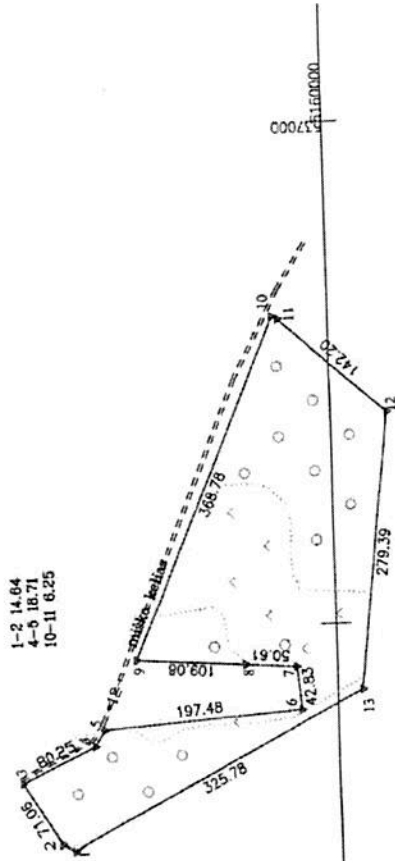
ŽEMĖS SKLYPO PLANAS M 1:5000

Sklypo plotas 74622 m²

Kadastrinė vieta	sklypas
Žemės sklypo kadastrinis Nr.	6 6 6 5 0 0 0 8

Galvė, namo Nr.	proj. Nr. 51-3
Kaimas (paštelis)	Yuzovka
Seniūnija	Raguva
Miestas (rajonas)	Panevėžio
Apkritis	Panevėžio

Grėtymų Nr.	Grėtymo žemės sklypo kadastrinis Nr.	Pastabas
1-2	6639/0002:0035	Algimantas Vėgūris
2-3	6639/0002:0145	Kadastriniai matavimai
3-5	6605/0008:0020	Miesto kelias -12-
5-9	6605/0008:0020	Kadastriniai matavimai
9-10	6665/0008:0217	Miesto kelias -12-
10-12	6665/0008:0010	Arūnas Masavičius
12-1	6665/0008:0010	Algimantas Vėgūris



Su pateiktomis vietovėje žemės sklypo ribomis, aprašymais 2017 m. birželio mėn. 16 d. ir spalio mėn. 20 d. žemės sklypo pateiktinimo-parašymo akte, ir nustatytu plotu sutinku

Žemės savininkas (naudotojas):
 Regioninio padalinio vadovas
 Vl. Valdas STUOKAS
 (parašas) (data) 2020.07.03

(teršas, parašas) (parašas) (data)

Nacionalinės žemės tarnybos prie žemės ūkio ministerijos
 Panevėžio skyrius
 Palyginimo vyr. geodezininkas
 Sūdaras, vedėjo/A.S. (parašas) (teršas, parašas) (data)

UAB "VAKARŲ GEODEZIJA"

PLUNGĖS G. 18, BRETAVIS, LT-30281498

Parašas	Vardas, pavardė	Data
<i>[Signature]</i>	UAB "Vakarų Geodezija"	2020-07-03
Matavimai	Gedas, šakelės	

OS REKONSTRUKCIJA





NEKILNOJAMOJO TURTO REGISTRO CENTRINIO DUOMENŲ BANKO IŠRAŠAS

2018-09-19 13:21:37

1. Nekilnojamojo turto registre įregistruotas turtas:

Registro Nr.: 44/2282026
Registro tipas: Žemės sklypas
Sudarymo data: 2018-09-13
Panevėžio r. sav., Raguvos sen., Raguvos vs.
Registro tvarkytojas: Valstybės įmonės Registrų centro Panevėžio filialas

2. Nekilnojamoji daiktai:

2.1. Žemės sklypas
Panevėžio r. sav., Raguvos sen., Raguvos vs.
Unikalus daikto numeris: 4400-5033-7898
Žemės sklypo kadastro numeris ir kadastro
vietovės pavadinimas: 6665/0008:309 Raguvos k.v.
Daikto pagrindinė naudojimo paskirtis: Miškų ūkio
Žemės sklypo naudojimo būdas: Ūkinių miškų sklypai
Žemės sklypo plotas: 1.6356 ha
Miško žemės plotas: 1.6356 ha
Matavimų tipas: Žemės sklypas suformuotas atliekant kadastrinius matavimus
Indeksuota žemės sklypo vertė: 1627 Eur
Indeksuota miško vertė: 1627 Eur
Indeksuota miško medynų vertė: 1272 Eur
Žemės sklypo vertė: 487 Eur
Miško žemės ir medynų vertė: 487 Eur
Miško medynų vertė: 265 Eur
Vidutinė rinkos vertė: 1963 Eur
Vidutinės rinkos vertės nustatymo data: 2018-09-19
Vidutinės rinkos vertės nustatymo būdas: Masinis vertinimas
Kadastro duomenų nustatymo data: 2017-06-30

3. Daikto priklausiniai iš kito registro: įrašų nėra

4. Nuosavybė:

4.1. Nuosavybės teisė
Savininkas: LIETUVOS RESPUBLIKA, a.k. 111105555
Daiktas: žemės sklypas Nr. 4400-5033-7898, aprašytas p. 2.1.
[registravimo pagrindas: 2018-09-03 Nacionalinės žemės tarnybos teritorinio skyriaus
vedėjo sprendimas Nr. 23SK-1935-(14.23.110.)
]rašas galioja: Nuo 2018-09-19

5. Valstybės ir savivaldybių žemės patikėjimo teisė:

5.1. Valstybinės žemės patikėjimo teisė
Patikėtinis: Nacionalinė žemės tarnyba prie Žemės ūkio ministerijos, a.k.
188704927
Daiktas: žemės sklypas Nr. 4400-5033-7898, aprašytas p. 2.1.
[registravimo pagrindas: 2018-09-03 Nacionalinės žemės tarnybos teritorinio skyriaus
vedėjo sprendimas Nr. 23SK-1935-(14.23.110.)
]rašas galioja: Nuo 2018-09-19

6. Kitos daiktinės teisės : įrašų nėra

7. Juridiniai faktai: įrašų nėra

8. Žymos: įrašų nėra

9. Specialiosios žemės ir miško naudojimo sąlygos:

9.1. XXVI. Miško naudojimo apribojimai
Daiktas: žemės sklypas Nr. 4400-5033-7898, aprašytas p. 2.1.
[registravimo pagrindas: 2018-09-03 Nacionalinės žemės tarnybos teritorinio skyriaus
vedėjo sprendimas Nr. 23SK-1935-(14.23.110.)

Plotas: 1.6356 ha
Įrašas galioja: Nuo 2018-09-19

9.2.

XXI. Žemės sklypai, kuriuose įrengtos valstybei priklausančios melioracijos sistemos bei įrenginiai
Daiktas: žemės sklypas Nr. 4400-5033-7898, aprašytas p. 2.1.
Įregistravimo pagrindas: 2018-09-03 Nacionalinės žemės tarnybos teritorinio skyriaus vedėjo sprendimas Nr. 23SK-1935-(14.23.110.)

Plotas: 0.0146 ha
Įrašas galioja: Nuo 2018-09-19

9.3.

II. Kelių apsaugos zonos
Daiktas: žemės sklypas Nr. 4400-5033-7898, aprašytas p. 2.1.
Įregistravimo pagrindas: 2018-09-03 Nacionalinės žemės tarnybos teritorinio skyriaus vedėjo sprendimas Nr. 23SK-1935-(14.23.110.)

Plotas: 0.1224 ha
Įrašas galioja: Nuo 2018-09-19

10. Daikto registravimas ir kadastro žymos:

10.1.

Suformuotas naujas (daikto registravimas)
Daiktas: žemės sklypas Nr. 4400-5033-7898, aprašytas p. 2.1.
Įregistravimo pagrindas: 2018-05-23 Nekilnojamojo daikto kadastro duomenų byla 2018-09-03 Nacionalinės žemės tarnybos teritorinio skyriaus vedėjo sprendimas Nr. 23SK-1935-(14.23.110.)

Plotas: 1.6356 ha
Įrašas galioja: Nuo 2018-09-19

10.2.

Kadastrinius matavimus atliko (kadastro žyma)
GEDAS SAKALAUSKAS
Daiktas: žemės sklypas Nr. 4400-5033-7898, aprašytas p. 2.1.
Įregistravimo pagrindas: 2011-04-28 Kvalifikacijos pažymėjimas Nr. 2M-M-1232
2018-05-23 Nekilnojamojo daikto kadastro duomenų byla
Įrašas galioja: Nuo 2018-09-19

11. Registro pastabos ir nuorodos: įrašų nėra

12. Kita informacija: įrašų nėra

13. Informacija apie duomenų sandoriui tikslinimą: įrašų nėra


2018-09-19 13:21:37

Dokumentą atspausdino
registratorė



Jolanta Krasauskienė
JOLANTA
KRASAUSKIENĖ

Žemės sklypo išdėstymo schema



ŽEMĖS SKLYPO PLANAS M 1:2000

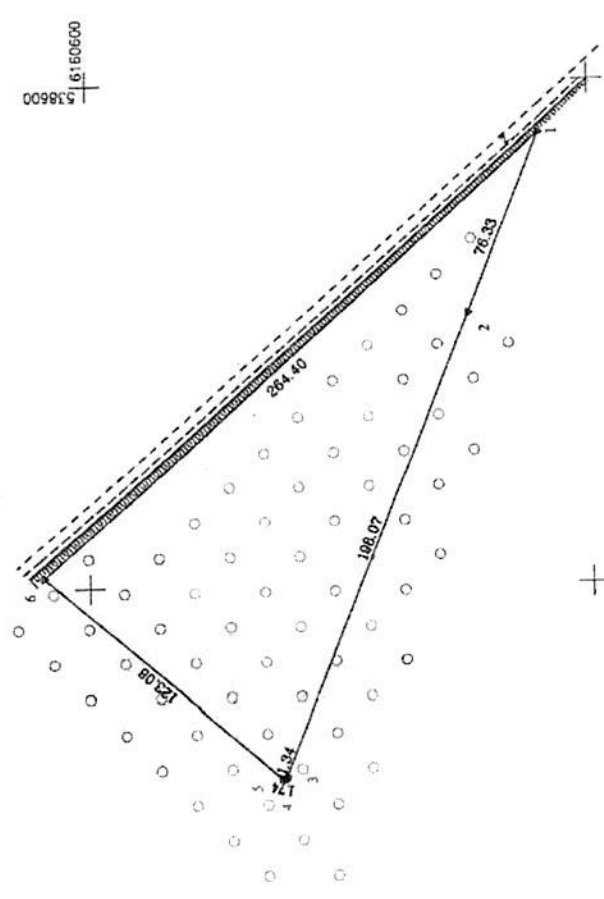
Sklypo plotas 16356 m²

Kadastras:	vietinė	Regiuos	blokas	sklypas
Žemės sklypo kadastro Nr.:		6 6 6 5 0 0 0 8		

Catav. namo Nr.	(proj. Nr. 91-0)
Kaimas (kaimelis)	Regiuos vs.
Sceniūnija	Regiuos
Miestas (rajonas)	Panevėžio
Apisritis	Panevėžio

Grėtimybė	Grėtymo žemės sklypo kadastro Nr.	Pastabas
1-2	6665/0008:0306	Coordinatini matavimai
2-4	6665/0008:0304	Coordinatini matavimai
4-6	6665/0008:0297	Coordinatini matavimai
6-1		Kelias -12-

67/52 - 24



Su patvirtintomis vietovėje žemės sklypo ribomis, aprašytomis 2017 m. birželio 30 d. žemės sklypo paženklinimo-parodymo akte, ir nustatytu ploto suinter.

Žemės savininkas (nuosavybės teisė turintis asmuo):
VIRGABRADO PĖDĖLIŲ VADOVAVIČIJA
 (viena asmuo) *Virgabrado Pėdėlių Vadovavičia* (parašas) (data) 2018-10-30

(vėdinis pavėdis)
 Nacionalinės žemės tarnybos prie žemės ūkio ministerijos
 Panevėžio ... skyrius
 Patikrinė vyr. geodezistė:
 Sudėrinio: vedėja / es (data) 2018-10-30
 (parašas) (vėdinis pavėdis) (data)

AV.

UAB "VAKARŲ GEODEZIJA"

PLUNGES G. 16 BERTAVAS, LK-300614660

Pareigos	Patikrinė	Vardas, pavardė	Data
Matavimas	Skaitmeninis	Sakalauskas	2018-10-30



ŽEMĖS SKLYPO PLANAS M 1:2000

Žemės sklypo plotas 16356 m²

Žemės sklypo kadastro numeris:	kodas	blokas	sklypas
	6 6 6 5 0 0 0 8		

KOORDINAČIŲ ŽINIARAŠTIS

Koordinatų sistema: LKS-94		X		Y		Taško Nr.	Kodas	X	Y
1	R	6160419.66		538579.08					
2	R	6160448.35		538508.35					
3	R	6160522.80		538324.80					
4	R	6160523.30		538323.56					
5	R	6160525.00		538323.93					
6	R	6160618.14		538404.39					

Koordinatų sistema		Koordinatės X/Y	
Valstybinė LKS-1994		X=6160530	Y=538425
Žiniaraščių sudarė:	GEDAS SAKALAUSKAS	2018-05-23	2018-05-23
	v. pavardė	kval. paž. nr.	parabas
			data

Bitumai Lietuvos Respublikos administracinių pastatymų koordinačių žiniaraščių sudarė: 112 ir 113 ir 114 ir 115 ir 116 ir 117 ir 118 ir 119 ir 120 ir 121 ir 122 ir 123 ir 124 ir 125 ir 126 ir 127 ir 128 ir 129 ir 130 ir 131 ir 132 ir 133 ir 134 ir 135 ir 136 ir 137 ir 138 ir 139 ir 140 ir 141 ir 142 ir 143 ir 144 ir 145 ir 146 ir 147 ir 148 ir 149 ir 150 ir 151 ir 152 ir 153 ir 154 ir 155 ir 156 ir 157 ir 158 ir 159 ir 160 ir 161 ir 162 ir 163 ir 164 ir 165 ir 166 ir 167 ir 168 ir 169 ir 170 ir 171 ir 172 ir 173 ir 174 ir 175 ir 176 ir 177 ir 178 ir 179 ir 180 ir 181 ir 182 ir 183 ir 184 ir 185 ir 186 ir 187 ir 188 ir 189 ir 190 ir 191 ir 192 ir 193 ir 194 ir 195 ir 196 ir 197 ir 198 ir 199 ir 200 ir 201 ir 202 ir 203 ir 204 ir 205 ir 206 ir 207 ir 208 ir 209 ir 210 ir 211 ir 212 ir 213 ir 214 ir 215 ir 216 ir 217 ir 218 ir 219 ir 220 ir 221 ir 222 ir 223 ir 224 ir 225 ir 226 ir 227 ir 228 ir 229 ir 230 ir 231 ir 232 ir 233 ir 234 ir 235 ir 236 ir 237 ir 238 ir 239 ir 240 ir 241 ir 242 ir 243 ir 244 ir 245 ir 246 ir 247 ir 248 ir 249 ir 250 ir 251 ir 252 ir 253 ir 254 ir 255 ir 256 ir 257 ir 258 ir 259 ir 260 ir 261 ir 262 ir 263 ir 264 ir 265 ir 266 ir 267 ir 268 ir 269 ir 270 ir 271 ir 272 ir 273 ir 274 ir 275 ir 276 ir 277 ir 278 ir 279 ir 280 ir 281 ir 282 ir 283 ir 284 ir 285 ir 286 ir 287 ir 288 ir 289 ir 290 ir 291 ir 292 ir 293 ir 294 ir 295 ir 296 ir 297 ir 298 ir 299 ir 300 ir 301 ir 302 ir 303 ir 304 ir 305 ir 306 ir 307 ir 308 ir 309 ir 310 ir 311 ir 312 ir 313 ir 314 ir 315 ir 316 ir 317 ir 318 ir 319 ir 320 ir 321 ir 322 ir 323 ir 324 ir 325 ir 326 ir 327 ir 328 ir 329 ir 330 ir 331 ir 332 ir 333 ir 334 ir 335 ir 336 ir 337 ir 338 ir 339 ir 340 ir 341 ir 342 ir 343 ir 344 ir 345 ir 346 ir 347 ir 348 ir 349 ir 350 ir 351 ir 352 ir 353 ir 354 ir 355 ir 356 ir 357 ir 358 ir 359 ir 360 ir 361 ir 362 ir 363 ir 364 ir 365 ir 366 ir 367 ir 368 ir 369 ir 370 ir 371 ir 372 ir 373 ir 374 ir 375 ir 376 ir 377 ir 378 ir 379 ir 380 ir 381 ir 382 ir 383 ir 384 ir 385 ir 386 ir 387 ir 388 ir 389 ir 390 ir 391 ir 392 ir 393 ir 394 ir 395 ir 396 ir 397 ir 398 ir 399 ir 400 ir 401 ir 402 ir 403 ir 404 ir 405 ir 406 ir 407 ir 408 ir 409 ir 410 ir 411 ir 412 ir 413 ir 414 ir 415 ir 416 ir 417 ir 418 ir 419 ir 420 ir 421 ir 422 ir 423 ir 424 ir 425 ir 426 ir 427 ir 428 ir 429 ir 430 ir 431 ir 432 ir 433 ir 434 ir 435 ir 436 ir 437 ir 438 ir 439 ir 440 ir 441 ir 442 ir 443 ir 444 ir 445 ir 446 ir 447 ir 448 ir 449 ir 450 ir 451 ir 452 ir 453 ir 454 ir 455 ir 456 ir 457 ir 458 ir 459 ir 460 ir 461 ir 462 ir 463 ir 464 ir 465 ir 466 ir 467 ir 468 ir 469 ir 470 ir 471 ir 472 ir 473 ir 474 ir 475 ir 476 ir 477 ir 478 ir 479 ir 480 ir 481 ir 482 ir 483 ir 484 ir 485 ir 486 ir 487 ir 488 ir 489 ir 490 ir 491 ir 492 ir 493 ir 494 ir 495 ir 496 ir 497 ir 498 ir 499 ir 500 ir 501 ir 502 ir 503 ir 504 ir 505 ir 506 ir 507 ir 508 ir 509 ir 510 ir 511 ir 512 ir 513 ir 514 ir 515 ir 516 ir 517 ir 518 ir 519 ir 520 ir 521 ir 522 ir 523 ir 524 ir 525 ir 526 ir 527 ir 528 ir 529 ir 530 ir 531 ir 532 ir 533 ir 534 ir 535 ir 536 ir 537 ir 538 ir 539 ir 540 ir 541 ir 542 ir 543 ir 544 ir 545 ir 546 ir 547 ir 548 ir 549 ir 550 ir 551 ir 552 ir 553 ir 554 ir 555 ir 556 ir 557 ir 558 ir 559 ir 560 ir 561 ir 562 ir 563 ir 564 ir 565 ir 566 ir 567 ir 568 ir 569 ir 570 ir 571 ir 572 ir 573 ir 574 ir 575 ir 576 ir 577 ir 578 ir 579 ir 580 ir 581 ir 582 ir 583 ir 584 ir 585 ir 586 ir 587 ir 588 ir 589 ir 590 ir 591 ir 592 ir 593 ir 594 ir 595 ir 596 ir 597 ir 598 ir 599 ir 600 ir 601 ir 602 ir 603 ir 604 ir 605 ir 606 ir 607 ir 608 ir 609 ir 610 ir 611 ir 612 ir 613 ir 614 ir 615 ir 616 ir 617 ir 618 ir 619 ir 620 ir 621 ir 622 ir 623 ir 624 ir 625 ir 626 ir 627 ir 628 ir 629 ir 630 ir 631 ir 632 ir 633 ir 634 ir 635 ir 636 ir 637 ir 638 ir 639 ir 640 ir 641 ir 642 ir 643 ir 644 ir 645 ir 646 ir 647 ir 648 ir 649 ir 650 ir 651 ir 652 ir 653 ir 654 ir 655 ir 656 ir 657 ir 658 ir 659 ir 660 ir 661 ir 662 ir 663 ir 664 ir 665 ir 666 ir 667 ir 668 ir 669 ir 670 ir 671 ir 672 ir 673 ir 674 ir 675 ir 676 ir 677 ir 678 ir 679 ir 680 ir 681 ir 682 ir 683 ir 684 ir 685 ir 686 ir 687 ir 688 ir 689 ir 690 ir 691 ir 692 ir 693 ir 694 ir 695 ir 696 ir 697 ir 698 ir 699 ir 700 ir 701 ir 702 ir 703 ir 704 ir 705 ir 706 ir 707 ir 708 ir 709 ir 710 ir 711 ir 712 ir 713 ir 714 ir 715 ir 716 ir 717 ir 718 ir 719 ir 720 ir 721 ir 722 ir 723 ir 724 ir 725 ir 726 ir 727 ir 728 ir 729 ir 730 ir 731 ir 732 ir 733 ir 734 ir 735 ir 736 ir 737 ir 738 ir 739 ir 740 ir 741 ir 742 ir 743 ir 744 ir 745 ir 746 ir 747 ir 748 ir 749 ir 750 ir 751 ir 752 ir 753 ir 754 ir 755 ir 756 ir 757 ir 758 ir 759 ir 760 ir 761 ir 762 ir 763 ir 764 ir 765 ir 766 ir 767 ir 768 ir 769 ir 770 ir 771 ir 772 ir 773 ir 774 ir 775 ir 776 ir 777 ir 778 ir 779 ir 780 ir 781 ir 782 ir 783 ir 784 ir 785 ir 786 ir 787 ir 788 ir 789 ir 790 ir 791 ir 792 ir 793 ir 794 ir 795 ir 796 ir 797 ir 798 ir 799 ir 800 ir 801 ir 802 ir 803 ir 804 ir 805 ir 806 ir 807 ir 808 ir 809 ir 810 ir 811 ir 812 ir 813 ir 814 ir 815 ir 816 ir 817 ir 818 ir 819 ir 820 ir 821 ir 822 ir 823 ir 824 ir 825 ir 826 ir 827 ir 828 ir 829 ir 830 ir 831 ir 832 ir 833 ir 834 ir 835 ir 836 ir 837 ir 838 ir 839 ir 840 ir 841 ir 842 ir 843 ir 844 ir 845 ir 846 ir 847 ir 848 ir 849 ir 850 ir 851 ir 852 ir 853 ir 854 ir 855 ir 856 ir 857 ir 858 ir 859 ir 860 ir 861 ir 862 ir 863 ir 864 ir 865 ir 866 ir 867 ir 868 ir 869 ir 870 ir 871 ir 872 ir 873 ir 874 ir 875 ir 876 ir 877 ir 878 ir 879 ir 880 ir 881 ir 882 ir 883 ir 884 ir 885 ir 886 ir 887 ir 888 ir 889 ir 890 ir 891 ir 892 ir 893 ir 894 ir 895 ir 896 ir 897 ir 898 ir 899 ir 900 ir 901 ir 902 ir 903 ir 904 ir 905 ir 906 ir 907 ir 908 ir 909 ir 910 ir 911 ir 912 ir 913 ir 914 ir 915 ir 916 ir 917 ir 918 ir 919 ir 920 ir 921 ir 922 ir 923 ir 924 ir 925 ir 926 ir 927 ir 928 ir 929 ir 930 ir 931 ir 932 ir 933 ir 934 ir 935 ir 936 ir 937 ir 938 ir 939 ir 940 ir 941 ir 942 ir 943 ir 944 ir 945 ir 946 ir 947 ir 948 ir 949 ir 950 ir 951 ir 952 ir 953 ir 954 ir 955 ir 956 ir 957 ir 958 ir 959 ir 960 ir 961 ir 962 ir 963 ir 964 ir 965 ir 966 ir 967 ir 968 ir 969 ir 970 ir 971 ir 972 ir 973 ir 974 ir 975 ir 976 ir 977 ir 978 ir 979 ir 980 ir 981 ir 982 ir 983 ir 984 ir 985 ir 986 ir 987 ir 988 ir 989 ir 990 ir 991 ir 992 ir 993 ir 994 ir 995 ir 996 ir 997 ir 998 ir 999 ir 1000



* 2 0 7 7 2 0 8 9 1 3 *

Duomenys apie žemės sklypui nustatytas specialiąsias žemės naudojimo sąlygas		
Eilės Nr.	Specialiosios žemės naudojimo sąlygos kodas	Teritorijos, kurioje turi būti laikoma specialioji žemės naudojimo sąlyga, plotas, m ²
1	2	1224
2	21	146
3	26	16356

Duomenys apie žemės sklypo servitutus		
Eilės Nr.	Servituto kodas	Servituto plotas, m ²
-	-	-



VALSTYBĖS ĮMONĖ REGISTRŲ CENTRAS
Lvovo g. 25-101, 09320 Vilnius, tel. (8 5) 2688 262, faks. (8 5) 2688 311, el.p. info@registrucentras.lt

NEKILNOJAMOJO TURTO REGISTRO CENTRINIO DUOMENŲ BANKO IŠRAŠAS

2019-05-10 09:13:05

1. Nekilnojamojo turto registre įregistruotas turtas:

Registro Nr.: 44/2282028
Registro tipas: Žemės sklypas
Sudarymo data: 2018-09-13
Panevėžio r. sav., Raguvos sen., Raguvos vs.

2. Nekilnojamieji daiktai:

2.1.

Žemės sklypas
Panevėžio r. sav., Raguvos sen., Raguvos vs.

Unikalus daikto numeris: 4400-5023-6352

Žemės sklypo kadastro numeris ir kadastro
vietovės pavadinimas: 6665/0008:310 Raguvos k.v.

Daikto pagrindinė naudojimo paskirtis: Miškų ūkio

Žemės sklypo naudojimo būdas: Ūkinių miškų sklypai

Žemės sklypo plotas: 6.7264 ha

Miško žemės plotas: 4.2521 ha

Kitos žemės plotas: 2.4743 ha

Nusausintos žemės plotas: 2.2492 ha

Žemės ūkio naudmenų našumo balas: 19.5

Matavimų tipas: Žemės sklypas suformuotas atliekant kadastrinius matavimus

Indeksuota žemės sklypo vertė: 5806 Eur

Indeksuota miško vertė: 5806 Eur

Indeksuota miško medynų vertė: 4862 Eur

Žemės sklypo vertė: 1603 Eur

Miško žemės ir medynų vertė: 1603 Eur

Miško medynų vertė: 1013 Eur

Vidutinė rinkos vertė: 10432 Eur

Vidulinės rinkos vertės nustatymo data: 2019-05-03

Vidutinės rinkos vertės nustatymo būdas: Masinis vertinimas

Kadastro duomenų nustatymo data: 2018-06-30

3. Daikto priklausiniai iš kito registro: įrašų nėra**4. Nuosavybė:**

4.1.

Nuosavybės teisė

Savininkas: LIETUVOS RESPUBLIKA, a.k. 111105555

Daiktas: žemės sklypas Nr. 4400-5023-6352, aprašytas p. 2.1.

[registravimo pagrindas: 2018-09-03 Nacionalinės žemės tarnybos teritorinio skyriaus
vedėjo sprendimas Nr. 23SK-1936-(14.23.110.)

2019-04-24 Nacionalinės žemės tarnybos teritorinio skyriaus
vedėjo įsakymas Nr. 23VJ-1036-(14.23.2.)

[rašas galioja: Nuo 2019-05-10

5. Valstybės ir savivaldybių žemės patikėjimo teisė:

5.1.

Valstybinės žemės patikėjimo teisė

Patikėtinis: Nacionalinė žemės tarnyba prie Žemės ūkio ministerijos, a.k.
188704927

Daiktas: žemės sklypas Nr. 4400-5023-6352, aprašytas p. 2.1.

[registravimo pagrindas: 2018-09-03 Nacionalinės žemės tarnybos teritorinio skyriaus
vedėjo sprendimas Nr. 23SK-1936-(14.23.110.)

2019-04-24 Nacionalinės žemės tarnybos teritorinio skyriaus
vedėjo įsakymas Nr. 23VJ-1036-(14.23.2.)

[rašas galioja: Nuo 2019-05-10

6. Kitos daiktinės teisės : įrašų nėra**7. Juridiniai faktai: įrašų nėra****8. Žymos: įrašų nėra**

9. Specialiosios žemės ir miško naudojimo sąlygos:

9.1.

XXVI. Miško naudojimo apribojimai

Daiktas: žemės sklypas Nr. 4400-5023-6352, aprašytas p. 2.1.

[registravimo pagrindas: 2019-04-24 Nacionalinės žemės tarnybos teritorinio skyriaus vedėjo įsakymas Nr. 23VJ-1036-(14.23.2.)

Plotas: 6.7264 ha

[rašas galioja: Nuo 2019-05-03

9.2.

XXI. Žemės sklypai, kuriuose įrengtos valstybei priklausančios melioracijos sistemos bei įrenginiai

Daiktas: žemės sklypas Nr. 4400-5023-6352, aprašytas p. 2.1.

[registravimo pagrindas: 2019-04-24 Nacionalinės žemės tarnybos teritorinio skyriaus vedėjo įsakymas Nr. 23VJ-1036-(14.23.2.)

Plotas: 2.2492 ha

[rašas galioja: Nuo 2019-05-03

10. Daikto registravimas ir kadastro žymos:

10.1.

Suformuotas naujas (daikto registravimas)

Daiktas: žemės sklypas Nr. 4400-5023-6352, aprašytas p. 2.1.

[registravimo pagrindas: 2018-05-24 Nekilnojamojo daikto kadastro duomenų byla 2019-04-24 Nacionalinės žemės tarnybos teritorinio skyriaus vedėjo įsakymas Nr. 23VJ-1036-(14.23.2.)

Plotas: 6.7264 ha

[rašas galioja: Nuo 2019-05-03

10.2.

Kadastrinius matavimus atliko (kadastro žyma)**GEDAS SAKALAUSKAS**

Daiktas: žemės sklypas Nr. 4400-5023-6352, aprašytas p. 2.1.

[registravimo pagrindas: 2011-04-28 Kvalifikacijos pažymėjimas Nr. 2M-M-1232

2018-05-24 Nekilnojamojo daikto kadastro duomenų byla


[rašas galioja: Nuo 2019-05-03

11. Registro pastabos ir nuorodos: įrašų nėra**12. Kita informacija: įrašų nėra****13. Informacija apie duomenų sandoriui tikslinimą: įrašų nėra**

2019-05-10 09:13:05

Dokumentą atspausdino
Registratore eksperte*Sigita*SIGITA
KALINAUSKIENĖ

Žemes sklypo išskaitymo situacija



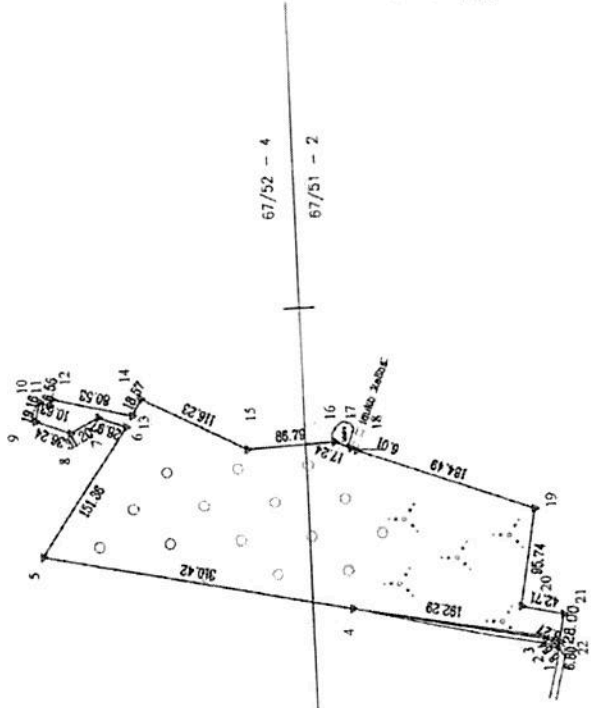
ŽEMĖS SKLYPO PLANAS M 1:5000²

Sklypo plotas 67264 m²

Kadastro	vieta	Rajonas	biokas	sklypas
Žemes sklypo kadastro Nr.		6 6 6 5	0 0 0 0	0 0 0 0

Gabės. namo Nr.	(proj. Nr. 51-5)
Kaimelis (kaimelis)	Raivovas Vt.
Scenėjimas	Rajonas
Miestas (rajonas)	Panevėžio
Apskrėtis	Panevėžio

Greitlybė	Greitmo žemes sklypo kadastro Nr.	Pastabas
1-5	6665/0008 0287	Geodeziniai matavimai
5-10	6665/0008 0289	Ona Sketverženė
10-12	6665/0008 0192	Regina Druceskienė
12-17		LVZ
17-18		lauko kelias
18-19	6665/0008 0130	Andrius Basėnas
19-21	6665/0008 0234	Geodeziniai matavimai
21-1	6665/0008 0122	Tommas Karpavičius



Su pateiktinomis vietoje žemes sklypo ribomis, aprašytomis 2017 m. birželio 30 d. ir 2017 m. spalio ... mėn. 20 d. žemes sklypo parametrinio-parođymo akte, ir nustatytu ploto sutaktu žemes matavimas (auđdolos):

Vt. Valstybinę geodezinę tarnybą paređdavo: *[Signature]* (parašas) 2017.06.06 (data)

Giedrius Bronušas

Nacionalinė žemes tarnyba prie žemes ūkio ministerijos

..... Panevėžio skyrius

Paikrinis:

Suderinto: (paršas) (data) (parašas)

..... (data)

UAB "VAKARŲ GEODEZIJĄ"

PLUNGES G. 18, BERTAVIS, LT-30261498

Paršas: *[Signature]* Vardas, pavardė: *[Signature]*

Direktorius: *[Signature]* UAB "VAKARŲ GEODEZIJĄ" *[Signature]*

Data: 2017.06.06

Šalis: Lietuva

Geodezija

LEIDIMAS



ŽEMĖS SKLYPO PLANAS M 1:5000

Žemės sklypo plotas 67264 m²

Žemės sklypo kadastro numeris:	kodas	blokas	sklypas
	6 6 6 5	0 1 0 8	

COORDINAČIŲ ŽINIARAŠTIS

Koordinatinių sistema: LKS-94		X		Y		Taško Nr.	Kodas	X	Y
1	R	6159759.90	538152.25						
2	R	6159765.04	538159.19						
3	R	6159772.50	538162.76						
4	R	6159960.66	538202.38						
5	R	6160264.14	538267.66						
6	R	6160176.88	538391.33						
7	R	6160203.84	538401.93						
8	R	6160231.76	538388.00						
9	R	6160265.50	538401.24						
10	R	6160260.54	538419.75						
11	R	6160250.71	538415.70						
12	R	6160248.48	538421.86						
13	R	6160170.46	538401.91						
14	R	6160160.71	538417.72						
15	R	6160057.68	538363.92						
16	R	6159970.94	538366.99						
17	R	6159955.29	538359.77						
18	R	6159949.83	538357.26						
19	R	6159777.81	538290.59						
20	R	6159794.84	538196.38						
21	R	6159753.31	538186.42						
22	R	6159758.61	538158.93						

Žemės sklypo centro koordinatės		Darbo LitPOS laikas	
Koordinatinių sistema	Koordinatės X/Y	Data	
Valstybinė LKS-1994	X=6160031 Y=538286	Prisijungta	
Žiniarašį sudarė:	GEDAS SAKALAUSKAS	Atsijungta	
	v. pavarėdė	2M-M-1232	2018-05-24
		Kval. paž. nr.	parašas

Įrankis: Lietuvos Respublikos administracinių pastatymų biurokas
 12: trikampis. Nuošalinį kompiuterio ribotomis galimybėmis
 užrašyti failą įno spėjamsuolėdėm: iki viso limo kreiviusdėim: erų



Duomenys apie žemės sklypui nustatytas specialiąsias žemės naudojimo sąlygas			
Eilės Nr.	Specialiosios žemės naudojimo sąlygos kodas	Specialiosios žemės naudojimo sąlygos pavadinimas	Territorijos, kurioje turi būti taikoma specialioji žemės naudojimo sąlyga, plotas, m ²
1	21	XXI. Žemės sklypai, kuriuose įrengtos valstybei priklausančios melioracijos sistemos bei įrenginiai	22492
2	26	XXVI. Miško naudojimo apribojimai	67264

Duomenys apie žemės sklypo servitutus			
Eilės Nr.	Servituto kodas	Nekilnojamojo turto registre įrašyto ar teritorijų planavimo dokumente nustatyto servituto pavadinimas ir rūšis	Servituto plotas, m ²
-	-	-	-



NEKILNOJAMOJO TURTO REGISTRO CENTRINIO DUOMENŲ BANKO IŠRAŠAS

2018-10-01 13:41:21

1. Nekilnojamojo turto registre įregistruotas turtas:

Registro Nr.: 44/2287534
 Registro tipas: Žemės sklypas
 Sudarymo data: 2018-10-01
 Panevėžio r. sav., Raguvos sen., Užunevėžių k.
 Registro tvarkytojas: Valstybės įmonės Registrų centro Panevėžio filialas

2. Nekilnojamieji daiktai:

2.1. Žemės sklypas
 Panevėžio r. sav., Raguvos sen., Užunevėžių k.
 Unikalus daikto numeris: 4400-5033-5072
 Žemės sklypo kadastro numeris ir kadastro vietovės pavadinimas: 6665/0008:311 Raguvos k.v.
 Daikto pagrindinė naudojimo paskirtis: Miškų ūkio
 Žemės sklypo naudojimo būdas: Ūkinių miškų sklypai
 Žemės sklypo plotas: 12.0316 ha
 Miško žemės plotas: 12.0316 ha
 Žemės ūkio naudmenų našumo balas: 13.4
 Matavimų tipas: Žemės sklypas suformuotas atliekant kadastrinius matavimus
 Indeksuota žemės sklypo vertė: 12795 Eur
 Indeksuota miško vertė: 12795 Eur
 Indeksuota miško medynų vertė: 10181 Eur
 Žemės sklypo vertė: 3755 Eur
 Miško žemės ir medynų vertė: 3755 Eur
 Miško medynų vertė: 2121 Eur
 Vidutinė rinkos vertė: 15141 Eur
 Vidutinės rinkos vertės nustatymo data: 2018-10-01
 Vidutinės rinkos vertės nustatymo būdas: Masinis vertinimas
 Kadastro duomenų nustatymo data: 2017-06-16

3. Daikto priklausiniai iš kito registro: įrašų nėra

4. Nuosavybė:

4.1. Nuosavybės teisė
 Savininkas: LIETUVOS RESPUBLIKA, a.k. 111105555
 Daiktas: žemės sklypas Nr. 4400-5033-5072, aprašytas p. 2.1.
 Įregistravimo pagrindas: 2018-09-20 Nacionalinės žemės tarnybos teritorinio skyriaus vedėjo sprendimas Nr. 23SK-2060-(14.23.110.)
 Įrašas galioja: Nuo 2018-10-01

5. Valstybės ir savivaldybių žemės patikėjimo teisė:

5.1. Valstybinės žemės patikėjimo teisė
 Patikėtinis: Nacionalinė žemės tarnyba prie Žemės ūkio ministerijos, a.k. 188704927
 Daiktas: žemės sklypas Nr. 4400-5033-5072, aprašytas p. 2.1.
 Įregistravimo pagrindas: 2018-09-20 Nacionalinės žemės tarnybos teritorinio skyriaus vedėjo sprendimas Nr. 23SK-2060-(14.23.110.)
 Įrašas galioja: Nuo 2018-10-01

6. Kitos daiktinės teisės : įrašų nėra

7. Juridiniai faktai: įrašų nėra

8. Žymos: įrašų nėra

9. Specialiosios žemės ir miško naudojimo sąlygos:

9.1. XXIX. Paviršinio vandens telkinių pakrantės apsaugos juostos
 Daiktas: žemės sklypas Nr. 4400-5033-5072, aprašytas p. 2.1.
 Įregistravimo pagrindas: 2018-09-20 Nacionalinės žemės tarnybos teritorinio skyriaus vedėjo sprendimas Nr. 23SK-2060-(14.23.110.)
 Plotas: 0.0124 ha
 Įrašas galioja: Nuo 2018-10-01

9.2. XXIX. Paviršinio vandens telkinių apsaugos zonos
 Daiktas: žemės sklypas Nr. 4400-5033-5072, aprašytas p. 2.1.
 Įregistravimo pagrindas: 2018-09-20 Nacionalinės žemės tarnybos teritorinio skyriaus vedėjo sprendimas Nr. 23SK-2060-(14.23.110.)
 Plotas: 2.696 ha
 Įrašas galioja: Nuo 2018-10-01

9.3. XXVI. Miško naudojimo apribojimai
 Daiktas: žemės sklypas Nr. 4400-5033-5072, aprašytas p. 2.1.
 Įregistravimo pagrindas: 2018-09-20 Nacionalinės žemės tarnybos teritorinio skyriaus vedėjo

sprendimas Nr. 23SK-2060-(14.23.110.)
Plotas: 12.0316 ha
Įrašas galioja: Nuo 2018-10-01

10. Daikto registravimas ir kadastro žymos:
10.1.

Suformuotas naujas (daikto registravimas)
Daiktas: žemės sklypas Nr. 4400-5033-5072, aprašytas p. 2.1.
Įregistravimo pagrindas: 2018-05-23 Nekilnojamojo daikto kadastro duomenų byla
2018-09-20 Nacionalinės žemės tarnybos teritorinio skyriaus vedėjo
sprendimas Nr. 23SK-2060-(14.23.110.)
Plotas: 12.0316 ha
Įrašas galioja: Nuo 2018-10-01

10.2.

Kadastrinius matavimus atliko (kadastro žyma)
GEDAS SAKALAUŠKAS
Daiktas: žemės sklypas Nr. 4400-5033-5072, aprašytas p. 2.1.
Įregistravimo pagrindas: 2011-04-28 Kvalifikacijos pažymėjimas Nr. 2M-M-1232
2018-05-23 Nekilnojamojo daikto kadastro duomenų byla
Įrašas galioja: Nuo 2018-10-01

11. Registro pastabos ir nuorodos: įrašų nėra

12. Kita informacija: įrašų nėra

13. Informacija apie duomenų sandoriui tikslinimą: įrašų nėra


2018-10-01 13:41:21

Dokumentą atspausdino vyresnioji registratorė



AUŠRA PLIKŪNIENĖ

Zemės sklypo išdėstymo schema



ŽEMĖS SKLYPO PLANAS M 1:2000
 Sklypo plotas 120316 m²

Kadastras:	vietovė	Paiguos	blokas	sklypas
Zemės sklypo kadastro Nr.		6 6 6 5 0 0 0 B		
Gėvė, namo Nr. 51-1				
Kaimas (nuostatai)	Užimėdžių			
Seniūnija	Paiguos			
Miestas (regionas)	Panevėžio			
Apkritis	Panevėžio			

Greitinybė	Greitimo žemės sklypo kadastro Nr.	Pastabos
1-2	6665/0008-0068	Bruslėnų Namaišėnė, Juoda Skauzėnė
2-3	6665/0008-0067	Žyryna Starkienė
3-4	6665/0008-0069	Jurė Keocius
4-5		Upė Bikijs
5-6	6665/0008-0215	Romualda Būninauskienė
6-7	6665/0008-0159	Romualda Būninauskienė
7-9		Ūkelis - 4
8-1	6665/0008-0078	Daliaus Pūdavičiaus



Su patvirtintomis vietovėje žemės sklypo ribomis, apibrėžtomis 2017 m. birželio mėn. 16 d. žemės sklypo patvirtinimo-parodymo akte, ir nustatyta ploto sritinka:
Žemės sąvartainas (nustatytas)
VI Valstybinio patvirtinimo tvarkymas
VI Valstybinio patvirtinimo sritinka

Geom. inž. R. P. O. O. C.
 (parašas) (data)

(vardas, pavardė) (data)

Nacionalinės žemės tarnybos prie švietimo ir mokslo ministerijos
 Panevėžio ... skyrius
 Paltėrnio vyr. geodezininkas
 Sudėtinio vedėja/ as
 (parašas) (vardas, pavardė) (data)

UAB "VAKARŲ GEODEZIJA"
 PLUNGES G. 18, BERTAVAS, LK302614488

Parašas	Vardas, pavardė	Data
<i>[Signature]</i>	Andrius Sakalauskas	2010-07-29

1199
 "VAKARŲ GEODEZIJA"
 GEODEZIJA





VALSTYBĖS ĮMONĖ REGISTRŲ CENTRAS
Lvovo g. 25-101, 09320 Vilnius, tel. (8 5) 2688 262, faks. (8 5) 2688 311, el.p. info@registrucentras.lt

NEKILNOJAMOJO TURTO REGISTRO CENTRINIO DUOMENŲ BANKO IŠRAŠAS

2019-03-08 08:47:51

1. Nekilnojamojo turto registre įregistruotas turtas:

Registro Nr.: 44/2327850
Registro tipas: Žemės sklypas
Sudarymo data: 2019-03-04
Panevėžio r. sav., Raguvos sen., Taurinės k.

2. Nekilnojamieji daiktai:

2.1. Žemės sklypas
Panevėžio r. sav., Raguvos sen., Taurinės k.

Unikalus daikto numeris: 4400-5033-6504

Žemės sklypo kadastro numeris ir kadastro
vietovės pavadinimas: 6665/0008:312 Raguvos k.v.

Daikto pagrindinė naudojimo paskirtis: Miškų ūkio

Žemės sklypo naudojimo būdas: Ūkinių miškų sklypai

Žemės sklypo plotas: 16.4147 ha

Žemės ūkio naudmenų plotas viso: 0.3313 ha

iš jo: ariamos žemės plotas: 0.3313 ha

Miško žemės plotas: 16.0834 ha

Žemės ūkio naudmenų našumo balas: 40.3

Matavimų tipas: Žemės sklypas suformuotas atliekant kadastrinius
matavimus

Indeksuota žemės sklypo vertė: 17662 Eur

Indeksuota žemės sklypo vertė be miško: 240 Eur

Indeksuota miško vertė: 17422 Eur

Indeksuota miško medynų vertė: 14098 Eur

Žemės sklypo vertė: 5165 Eur

Sklypo vertė be miško žemės ir medynų: 150 Eur

Miško žemės ir medynų vertė: 5015 Eur

Miško medynų vertė: 2937 Eur

Vidutinė rinkos vertė: 22418 Eur

Vidutinės rinkos vertės nustatymo data: 2019-03-08

Vidutinės rinkos vertės nustatymo būdas: Masinis vertinimas

Kadastro duomenų nustatymo data: 2017-11-21

3. Daikto priklausiniai iš kito registro: įrašų nėra

4. Nuosavybė:

4.1.

Nuosavybės teisė

Savininkas: LIETUVOS RESPUBLIKA, a.k. 111105555

Daiktas: žemės sklypas Nr. 4400-5033-6504, aprašytas p. 2.1.

Įregistravimo pagrindas: 2019-02-21 Nacionalinės žemės tarnybos teritorinio
skyriaus vedėjo sprendimas Nr. 23SK-314-(14.23.110.)

Įrašas galioja: Nuo 2019-03-08

5. Valstybės ir savivaldybių žemės patikėjimo teisė:

5.1.

Valstybinės žemės patikėjimo teisė

Patikėtinis: Nacionalinė žemės tarnyba prie Žemės ūkio ministerijos,
a.k. 188704927

Daiktas: žemės sklypas Nr. 4400-5033-6504, aprašytas p. 2.1.

Įregistravimo pagrindas: 2019-02-21 Nacionalinės žemės tarnybos teritorinio
skyriaus vedėjo sprendimas Nr. 23SK-314-(14.23.110.)

Įrašas galioja: Nuo 2019-03-08

6. Kitos daiktinės teisės : įrašų nėra

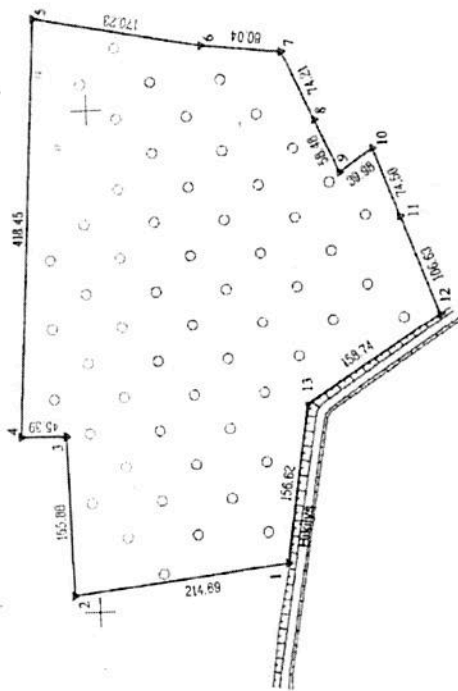
7. Juridiniai faktai: įrašų nėra

Žemės sklypo išskirtinio schema



ŽEMĖS SKLYPO PLANAS M 1:5000²
Sklypo plotas 164147 m²

67/51 - 1



00091 41159000

Kadastras	vietovė	Regulys	bioklas	sklypas
Žemės sklypo kadastro Nr.	0	6	6	5
	0	0	0	0
	0	0	0	0

Gatvė, namo Nr.	(proj. Nr. 01-2
Kaimas (miestelis)	Tauridės
Seniūnija	Raguva
Miestas (rajonas)	Panevėžio
Apkritis	Panevėžio

Greitlybė	Ortelmo žemės sklypo kadastro Nr.	Pasirabos
1-2	6665/0008-0214	Albertas Ulje
2-5	6665/0008-0216	Vida Malickia
5-6	6665/0008-0107	Juana Štorkulienė, Inga Purnavilionė
6-8	6665/0008-0108	Darius Purnavikas
6-10	6665/0008-0109	Arūnas Žilys
10-11	6665/0008-0150	Zigmantas Namavičius
11-12	6665/0008-0151	Sandra Vaitukienė, Vaidas Valčiulis
12-1		Rima Černavienė, Alina Namavičienė, Auksa Namavičienė, Algimantas Birštas
		tipi Būblys

Su patvirtintomis vietovėse žemės sklypo ribomis aprašytomis 2017 m. birželio mėn. 16 d. ir lapkričio mėn. 21 d. žemės sklypo pateiktinumo-patvirtymo aktais, ir nustatytu plotu sutinku žemės savininkas (naudotojas):

VI Vaislybinų miškų urėdija
(ved. Reguliavimo padalinio vadovė)

Giedrūtis Bronušas
(vardas, pavardė)

Nacionalinės žemės tarnybos prie žemės ūkio ministerijos
Panevėžio skyrius
Pabrėžimo vyr. geodezininkas
Sudėtinio vedėja/ius
(vardas, pavardė) (data) (data) (data)

UAB "VAKARŲ GEODEZIJA"
PILUNGIS G. 18, REITAVIUS, LT-300214108

Pareigos: *[Signature]* Vardas, pavardė: *[Signature]*
Motuokas: *[Signature]* Vardas, pavardė: *[Signature]*

UAB "Vakarų geodezija"
RESpublika





VALSTYBĖS ĮMONĖ REGISTRŲ CENTRAS
Lvovo g. 25-101, 09320 Vilnius, tel. (8 5) 2688 262, faks. (8 5) 2688 311, el.p. info@registrucentras.lt

NEKILNOJAMOJO TURTO REGISTRO CENTRINIO DUOMENŲ BANKO IŠRAŠAS

2019-09-17 15:55:07

- 1. Nekilnojamojo turto registre įregistruotas turtas:**
 Registro Nr.: 44/2333023
 Registro tipas: Žemės sklypas
 Sudarymo data: 2019-03-25
 Panevėžio r. sav., Raguvos sen., Taurinės k.
-
- 2. Nekilnojamieji daiktai:**
 2.1. Žemės sklypas
 Unikalus daikto numeris: 4400-5033-5094
 Žemės sklypo kadastro numeris ir kadastro vietovės pavadinimas: 6665/0008:313 Raguvos k.v.
 Daikto pagrindinė naudojimo paskirtis: Miškų ūkio
 Žemės sklypo naudojimo būdas: Ūkinių miškų sklypai
 Žemės sklypo plotas: 1.7559 ha
 Miško žemės plotas: 1.7559 ha
 Žemės ūkio naudmenų našumo balas: 41.3
 Matavimų tipas: Žemės sklypas suformuotas atliekant kadastrinius matavimus
 Indeksuota žemės sklypo vertė: 1403 Eur
 Indeksuota miško vertė: 1403 Eur
 Indeksuota miško medynų vertė: 1022 Eur
 Žemės sklypo vertė: 451 Eur
 Miško žemės ir medynų vertė: 451 Eur
 Miško medynų vertė: 213 Eur
 Vidutinė rinkos vertė: 1855 Eur
 Vidutinės rinkos vertės nustatymo data: 2019-05-13
 Vidutinės rinkos vertės nustatymo būdas: Masinis vertinimas
 Kadastro duomenų nustatymo data: 2018-05-23
-
- 3. Daikto priklausiniai iš kito registro: įrašų nėra**
-
- 4. Nuosavybė:**
 4.1. Nuosavybės teisė
 Savininkas: LIETUVOS RESPUBLIKA, a.k. 111105555
 Daiktas: žemės sklypas Nr. 4400-5033-5094, aprašytas p. 2.1.
 Įregistravimo pagrindas: 2019-03-13 Nacionalinės žemės tarnybos teritorinio skyriaus vedėjo sprendimas Nr. 23SK-479-(14.23.110.)
 Įrašas galioja: Nuo 2019-05-14
-
- 5. Valstybės ir savivaldybių žemės patikėjimo teisė:**
 5.1. Valstybinės žemės patikėjimo teisė
 Patikėtinis: Nacionalinė žemės tarnyba prie Žemės ūkio ministerijos, a.k. 188704927
 Daiktas: žemės sklypas Nr. 4400-5033-5094, aprašytas p. 2.1.
 Įregistravimo pagrindas: 2019-03-13 Nacionalinės žemės tarnybos teritorinio skyriaus vedėjo sprendimas Nr. 23SK-479-(14.23.110.)
 Įrašas galioja: Nuo 2019-05-14
-
- 6. Kitos daiktinės teisės: įrašų nėra**
-
- 7. Juridiniai faktai: įrašų nėra**
-
- 8. Žymos: įrašų nėra**
-
- 9. Specialiosios žemės ir miško naudojimo sąlygos:**
 9.1. XXVI. Miško naudojimo apribojimai
 Daiktas: žemės sklypas Nr. 4400-5033-5094, aprašytas p. 2.1.
 Įregistravimo pagrindas: 2019-03-13 Nacionalinės žemės tarnybos teritorinio skyriaus vedėjo sprendimas Nr. 23SK-479-(14.23.110.)
 Plotas: 1.7559 ha
 Įrašas galioja: Nuo 2019-05-13
-
- 10. Daikto registravimas ir kadastro žymos:**
 10.1. Kadastrinius matavimus atliko (kadastro žyma)
 GEDAS SAKALAUSKAS
 Daiktas: žemės sklypas Nr. 4400-5033-5094, aprašytas p. 2.1.
 Įregistravimo pagrindas: 2011-04-28 Kvalifikacijos pažymėjimas Nr. 2M-M-1232
 2018-05-23 Nekilnojamojo daikto kadastro duomenų byla
 Įrašas galioja: Nuo 2019-05-13
 10.2. Suformuotas naujas (daikto registravimas)
 Daiktas: žemės sklypas Nr. 4400-5033-5094, aprašytas p. 2.1.
 Įregistravimo pagrindas:

2018-05-23 Neklinojamojo daikto kadastro duomenų byla
2019-03-13 Nacionalinės žemės tarnybos teritorinio skyriaus vadėjo
sprendimas Nr. 23SK-479-(14.23.110.)

Plotas: 1.7559 ha
Įrašas galioja: Nuo 2019-05-13

11. Registro pastabos ir nuorodos: įrašų nėra

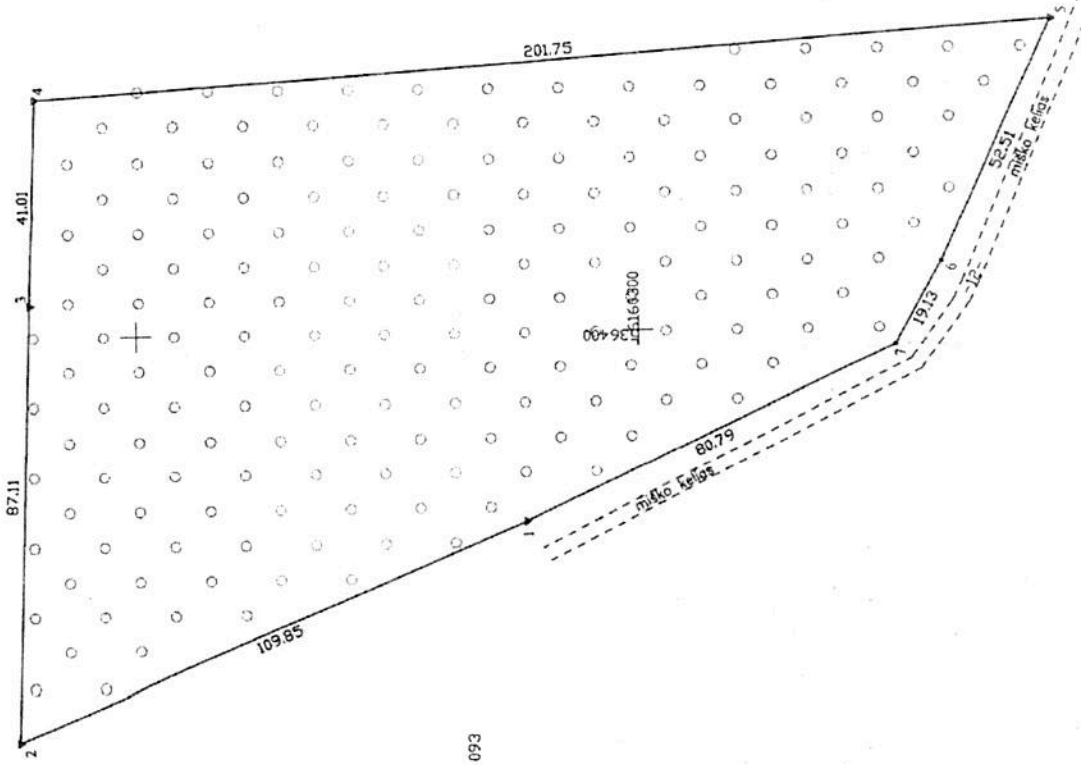
12. Kita informacija: įrašų nėra

13. Informacija apie duomenų sandoriui tikslinimą: įrašų nėra

Žemės sklypo išdėstymo schema



ŽEMĖS SKLYPO PLANAS M 1:1000
Sklypo plotas 17559 m²



67/52 - 093

Kadastru	vėlovė	Paгуvas	Kodas				sklypas
Žemės sklypo kadaistro Nr.		6 6 6 5 0 0 0 8					

Catav. namo Nr.	proj. Nr. 51-4
Kaimas (miestelis)	Taurinė
Seniūnija	Paгуvas
Miestas (mjonas)	Panevežio
Apskritis	Panevežio

Grėlybė	Grėtimo žemės sklypo kadaistro Nr.	Pastabas
1-2	6659/0002-0145	Geodeziniai matavimai
2-3		LW2
3-4	6659/0002-0060	Muziejus Abitinas
4-5	6665/0008-0143	Mlyvas Kalrys
5-1		miško kelias -12-

Su patvirtintomis vietovės žemės sklypo ribomis, aprašytomis 2017 m. birželio mėn. 16 d. ir rugpjūčio mėn. 8 d. žemės sklypo pateiktamam-patvirtinimo akte, ir nustatytu ploto sulinku žemės savininkas (naudotojas):

VI Valdomųjų pastatų ir žemės sklypo savininkas (pavardė) **2020.11** (data)

(vardas, pavardė) (data)

Nacionalinis žemės tarnybos prie žemės ūkio ministerijos
 Panevežio ... skyrius
 Paikrinis vyr. geodezintininkas
 Suderinis: vedėja/AS
 (parašas) (vardas, pavardė) (data) A.V.

UAB "VAKARŲ GEODEZIJA"

PLUNGES G. 1A, RUTAVAS, IK:302614498

Parašas	Vardas, pavardė	Data
<i>[Signature]</i>	Editas Sakalauskas	2018-09-27
Matavimas		

LETONOS RESPUBLIKA
 UAB "Vakarų Geodezija"





VALSTYBĖS ĮMONĖ REGISTRŲ CENTRAS
Vincio Kudirkos g. 18-3, 03105 Vilnius, tel. (8 5) 2688 262, faks. (8 5) 2688 311, el.p. info@registrucentras.lt

NEKILNOJAMOJO TURTO REGISTRO CENTRINIO DUOMENŲ BANKO IŠRAŠAS

2018-10-04 08:19:20

1. Nekilnojamojo turto registre įregistruotas turtas:

Registro Nr.: **44/2285147**
 Registro tipas: **Žemės sklypas**
 Sudarymo data: **2018-09-20**
Panevėžio r. sav., Raguvos sen., Užubalių k.
 Registro tvarkytojas: **Valstybės įmonės Registrų centro Panevėžio filialas**

2. Nekilnojamieji daiktai:

2.1. **Žemės sklypas**
Panevėžio r. sav., Raguvos sen., Užubalių k.
 Unikalus daikto numeris: **4400-5034-1390**
 Žemės sklypo kadastro numeris ir kadastro
 vietovės pavadinimas: **6678/0004:197 Šilų k.v.**
 Daikto pagrindinė naudojimo paskirtis: **Miškų ūkio**
 Žemės sklypo naudojimo būdas: **Ūkinių miškų sklypai**
 Žemės sklypo plotas: **21.5014 ha**
 Žemės ūkio naudmenų plotas viso: **2.1645 ha**
 iš jo: pievų ir natūralių ganyklų plotas: **2.1645 ha**
 Miško žemės plotas: **19.3369 ha**
 Žemės ūkio naudmenų našumo balas: **26.4**
 Matavimų tipas: **Žemės sklypas suformuotas atliekant kadastrinius matavimus**
 Indeksuota žemės sklypo vertė: **21531 Eur**
 Indeksuota žemės sklypo vertė be miško: **997 Eur**
 Indeksuota miško vertė: **20534 Eur**
 Indeksuota miško medynų vertė: **16517 Eur**
 Žemės sklypo vertė: **6575 Eur**
 Sklypo vertė be miško žemės ir medynų: **623 Eur**
 Miško žemės ir medynų vertė: **5952 Eur**
 Miško medynų vertė: **3441 Eur**
 Vidutinė rinkos vertė: **26717 Eur**
 Vidutinės rinkos vertės nustatymo data: **2018-10-04**
 Vidutinės rinkos vertės nustatymo būdas: **Masinis vertinimas**
 Kadastro duomenų nustatymo data: **2017-06-30**

3. Daikto priklausiniai iš kito registro: įrašų nėra

4. Nuosavybė

4.1. **Nuosavybės teisė**
 Savininkas: **LIETUVOS RESPUBLIKA, a.k. 111105555**
 Daiktas: **žemės sklypas Nr. 4400-5034-1390, aprašytas p. 2.1.**
 Įregistravimo pagrindas: **2018-09-17 Nacionalinės žemės tarnybos teritorinio skyriaus**
vedėjo sprendimas Nr. 23SK-2039-(14.23.110.)
 Įrašas galioja: **Nuo 2018-10-04**

5. Valstybės ir savivaldybių žemės patikėjimo teisė:

5.1. **Valstybinės žemės patikėjimo teisė**
 Patikėtinis: **Nacionalinė žemės tarnyba prie Žemės ūkio ministerijos, a.k.**
188704927
 Daiktas: **žemės sklypas Nr. 4400-5034-1390, aprašytas p. 2.1.**
 Įregistravimo pagrindas: **2018-09-17 Nacionalinės žemės tarnybos teritorinio skyriaus**
vedėjo sprendimas Nr. 23SK-2039-(14.23.110.)
 Įrašas galioja: **Nuo 2018-10-04**

6. Kitos daiktinės teisės : įrašų nėra

7. Juridiniai faktai: įrašų nėra

8. Žymos: įrašų nėra

9. Specialiosios žemės ir miško naudojimo sąlygos:

- 9.1. XXIX. Paviršinio vandens telkinių apsaugos juostos
 Daiktas: žemės sklypas Nr. 4400-5034-1390, aprašytas p. 2.1.
 Įregistravimo pagrindas: 2018-09-17 Nacionalinės žemės tarnybos teritorinio skyriaus
 vedėjo sprendimas Nr. 23SK-2039-(14.23.110.)
 Plotas: 0.3702 ha
 Įrašas galioja: Nuo 2018-10-04
- 9.2. XXIX. Paviršinio vandens telkinių apsaugos zonos
 Daiktas: žemės sklypas Nr. 4400-5034-1390, aprašytas p. 2.1.
 Įregistravimo pagrindas: 2018-09-17 Nacionalinės žemės tarnybos teritorinio skyriaus
 vedėjo sprendimas Nr. 23SK-2039-(14.23.110.)
 Plotas: 9.624 ha
 Įrašas galioja: Nuo 2018-10-04
- 9.3. XXXI. Natūralios (užliejamosios ir sausminės) pievos bei ganyklos
 Daiktas: žemės sklypas Nr. 4400-5034-1390, aprašytas p. 2.1.
 Įregistravimo pagrindas: 2018-09-17 Nacionalinės žemės tarnybos teritorinio skyriaus
 vedėjo sprendimas Nr. 23SK-2039-(14.23.110.)
 Plotas: 1.2877 ha
 Įrašas galioja: Nuo 2018-10-04
- 9.4. XXVI. Miško naudojimo apribojimai
 Daiktas: žemės sklypas Nr. 4400-5034-1390, aprašytas p. 2.1.
 Įregistravimo pagrindas: 2018-09-17 Nacionalinės žemės tarnybos teritorinio skyriaus
 vedėjo sprendimas Nr. 23SK-2039-(14.23.110.)
 Plotas: 21.5014 ha
 Įrašas galioja: Nuo 2018-10-04

10. Daikto registravimas ir kadastro žymos:

- 10.1. Suformuotas naujas (daikto registravimas)
 Daiktas: žemės sklypas Nr. 4400-5034-1390, aprašytas p. 2.1.
 Įregistravimo pagrindas: 2018-05-24 Nekilnojamojo daikto kadastro duomenų byla
 2018-09-17 Nacionalinės žemės tarnybos teritorinio skyriaus
 vedėjo sprendimas Nr. 23SK-2039-(14.23.110.)
 Plotas: 21.5014 ha
 Įrašas galioja: Nuo 2018-10-04
- 10.2. Kadastrinius matavimus atliko (kadastro žyma)
GEDAS SAKALAUSKAS
 Daiktas: žemės sklypas Nr. 4400-5034-1390, aprašytas p. 2.1.
 Įregistravimo pagrindas: 2011-04-28 Kvalifikacijos pažymėjimas Nr. 2M-M-1232
 2018-05-24 Nekilnojamojo daikto kadastro duomenų byla
 Įrašas galioja: Nuo 2018-10-04

11. Registro pastabos ir nuorodos: įrašų nėra

12. Kita informacija: įrašų nėra

13. Informacija apie duomenų sandoriui tikslinimą: įrašų nėra

2018-10-04 08:19:20

Dokumentą atspausdino vyresnioji
 registratorė



AUŠRA
 PLIKŪNIENĖ

Žemės sklypo išdėstymo schema

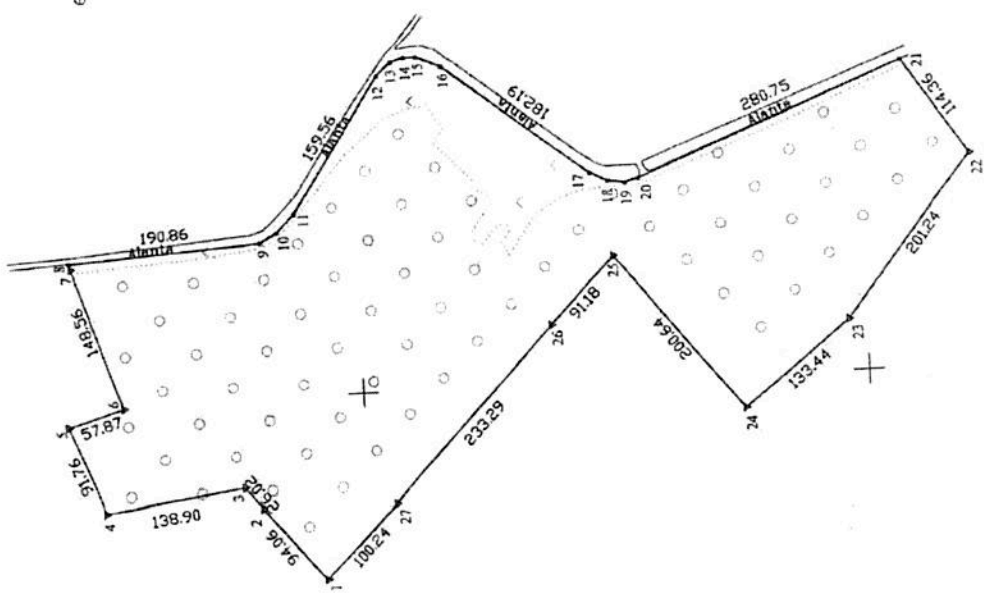


ŽEMĖS SKLYPO PLANAS M 1:5000
 Sklypo plotas 215014 m²

Kadastrinis vietojė	Sklyp	blokas	sklypas
Žemės sklypo kadaistro Nr.		6 6 7 8 0 0 1 4	

Valstybinis Nr.	sklyp. Nr. 54
Kaimas (miestelis)	Užuobaiq
Seniūnija	Regavos
Miestas (rajonas)	Panevėžio
Apskrėtis	Panevėžio

Gretintybė	Gretimo žemės sklypo kadaistro Nr.	Pažiba
1-2	6678/0004.0060	Dalius Paulavičius
2-4	6678/0004.0172	Virgilijus Serevičius
4-5	6678/0004.0065	Algirdas Butkauskas
5-8	6678/0004.0117	Henrichas Paspjėtinckas
8-21		upė Alankė
21-22	6678/0004.0029	Ira Vabariūtė, Dainė Kaliašienė
22-23		142
23-24	6678/0004.0123	Vilija Žvirskienė
24-26	6678/0004.0063	Irena Čalchienė, Nectilinas Štuchinas
26-27	6678/0004.0032	Justinas Longinas Janulis
27-1	6678/0004.0062	Irena Galchikienė



- Linijų ilgiai
 7-8 6,87
 9-10 18,94
 10-11 25,94
 12-13 20,13
 13-14 12,98
 14-15 12,69
 15-16 20,87
 17-18 19,43
 18-19 18,82
 19-20 13,96

67/50 - 3

152000
 152000

Su parankintomis vietoje žemės sklypo ribomis aprašytomis 2017 m. birželio mėn. 30 d. žemės sklypo patikrinimo-parodymo akta, ir nustatytu plotu sutinktu žemės savininkas (naudotojas):
 VĮ Valstybinio kadastro valdovas
 Gedrimas Bronius

Nacionalinės žemės tarnybos prie šios ministerijos
 Panevėžio skyrius
 Paltėnų vyriausybės pastatas
 Sūduos vokiečių g. (šiaurės pusė)
 (parašas) (data) (data) AV

UAB "VAKARŲ GEODEZIJĄ"

PLUNGES G. 18, BERTAVAS, LK.322814498

Paraišos	Darbuotojas	Vardas, pavardė	Data
Matavimų		Andreas Sakalauskas	2018-05-24



ŽEMĖS SKLYPO PLANAS M 1:5000

Žemės sklypo kadastro numeris: 6 6 7 1 8 0 0 0 4

Žemės sklypo kadastro numeris:	Kodas	blokas	sklypas
	6	6 7 1 8	0 0 0 4

KOORDINAČIŲ ŽINIARAŠTIS

Koordinatinių sistema: LKS-94		X		Y		Taško Nr.	Kodas	X	Y
1	R	6152043.42	535819.10						
2	R	6152104.44	535890.68						
3	R	6152121.36	535910.28						
4	R	6152259.34	535892.70						
5	R	6152293.63	535977.81						
6	R	6152238.16	535994.30						
7	R	6152286.08	536134.92						
8	R	6152287.69	536140.56						
9	R	6152097.26	536153.46						
10	R	6152080.71	536162.68						
11	R	6152062.68	536181.31						
12	R	6151974.36	536314.21						
13	R	6151959.19	536327.44						
14	R	6151946.84	536331.39						
15	R	6151934.25	536331.39						
16	R	6151909.68	536320.51						
17	R	6151766.24	536208.19						
18	R	6151748.89	536199.45						
19	R	6151732.22	536197.25						
20	R	6151718.76	536201.05						
21	R	6151457.83	536304.66						
22	R	6151394.50	536209.44						
23	R	6151517.86	536050.45						
24	R	6151622.00	535967.00						
25	R	6151747.00	536123.94						
26	R	6151810.50	536058.50						
27	R	6151971.00	535889.19						

ŽEMĖS SKLYPO CENTRO KOORDINATĖS

Koordinatinių sistema	Koordinatės X/Y
Valstybinė LKS-1994	X=6151888 Y=536110
Žiniarašį sudarė:	GEDAS SAKALAUSKAS
	V. pavardė
	2018-05-24
	kvil. paž. nr. parašas data
	2018-05-24



Šiuo dokumentu patvirtinama žemės sklypo planas, kurio koordinatės patikrintos ir patvirtintos Lietuvos Respublikos administracinių nusikaltimų kodekso 111 straipsnio 1 dalyje ir 112 straipsnio 1 dalyje nurodytose tvarkose ir taisyklėse.

Duomenys apie žemės sklyptui nustatytas specialiąsias žemės naudojimo sąlygas

Eilės Nr.	Specialiosios žemės naudojimo sąlygos kodas	Specialiosios žemės naudojimo sąlygos pavadinimas	Territorijos, kurioje turi būti taikoma specialioji žemės naudojimo sąlyga, plotas, m²
1	26	XXVI. Miesto naudojimo apribojimai	215014
2	31	XXXI. Natūralios (atliejamosios ir sausminės) pievos bei ganyklos	12877
3	63	XXIX. Paviršinio vandens telkinių apsaugos zonos	96240
4	64	XXIX. Paviršinio vandens telkinių pakrantės apsaugos juostos	3702

Duomenys apie žemės sklypo servitutus

Eilės Nr.	Servituto kodas	Nekilnojamojo turto registre įrašyto ar teritorijų planavimo dokumente nustatyto servituto pavadinimas ir rūšis	Servituto plotas, m²
-	-	-	-



VALSTYBĖS ĮMONĖ REGISTRŲ CENTRAS
Vincu Kudirkos g. 18-3, 03105 Vilnius, tel. (8 5) 2688 262, faks. (8 5) 2688 311, el.p. info@registrucentras.lt

NEKILNOJAMOJO TURTO REGISTRO CENTRINIO DUOMENŲ BANKO IŠRAŠAS

2018-09-11 08:34:57

1. Nekilnojamojo turto registre įregistruotas turtas:

Registro Nr.: **44/2269385**
 Registro tipas: **Žemės sklypas**
 Sudarymo data: **2018-08-01**
 Panevėžio r. sav., Smilgių sen., Nauraišilių k.
 Registro tvarkytojas: **Valstybės įmonės Registrų centro Panevėžio filialas**

2. Nekilnojamieji daiktai:

2.1. **Žemės sklypas**
 Panevėžio r. sav., Smilgių sen., Nauraišilių k.
 Unikalus daikto numeris: **4400-5021-9008**
 Žemės sklypo kadastro numeris ir kadastro
 vietovės pavadinimas: **6674/0002:128 Sujetų k.v.**
 Daikto pagrindinė naudojimo paskirtis: **Miškų ūkio**
 Žemės sklypo naudojimo būdas: **Apsauginių miškų sklypai**
 Žemės sklypo naudojimo būdas: **Ūkinių miškų sklypai**
 Žemės sklypo plotas: **2.2190 ha**
 Miško žemės plotas: **2.2190 ha**
 Žemės ūkio naudmenų našumo balas: **29.6**
 Matavimų tipas: **Žemės sklypas suformuotas atliekant kadastrinius matavimus**
 Indeksuota žemės sklypo vertė: **5795 Eur**
 Indeksuota miško vertė: **5795 Eur**
 Indeksuota miško medynų vertė: **5285 Eur**
 Žemės sklypo vertė: **1420 Eur**
 Miško žemės ir medynų vertė: **1420 Eur**
 Miško medynų vertė: **1101 Eur**
 Vidutinė rinkos vertė: **6335 Eur**
 Vidutinės rinkos vertės nustatymo data: **2018-09-11**
 Vidutinės rinkos vertės nustatymo būdas: **Masinis vertinimas**
 Kadastro duomenų nustatymo data: **2017-04-21**

3. Daikto priklausiniai iš kito registro: įrašų nėra

4. Nuosavybė:

4.1. **Nuosavybės teisė**
 Savininkas: **LIETUVOS RESPUBLIKA, a.k. 111105555**
 Daiktas: **žemės sklypas Nr. 4400-5021-9008, aprašytas p. 2.1.**
 Įregistravimo pagrindas: **2018-07-20 Nacionalinės žemės tarnybos teritorinio skyriaus vedėjo sprendimas Nr. 23SK-1654-(14.23.110.)**
 Įrašas galioja: **Nuo 2018-09-11**

5. Valstybės ir savivaldybių žemės patikėjimo teisė:

5.1. **Valstybinės žemės patikėjimo teisė**
 Patikėtinis: **Nacionalinė žemės tarnyba prie Žemės ūkio ministerijos, a.k. 188704927**
 Daiktas: **žemės sklypas Nr. 4400-5021-9008, aprašytas p. 2.1.**
 Įregistravimo pagrindas: **2018-07-20 Nacionalinės žemės tarnybos teritorinio skyriaus vedėjo sprendimas Nr. 23SK-1654-(14.23.110.)**
 Įrašas galioja: **Nuo 2018-09-11**

6. Kitos daiktinės teisės :

6.1. **Kelio servitutas - teisė važiuoti transporto priemonėmis (viešpataujantis)**
 Daiktas: **žemės sklypas Nr. 4400-5021-9008, aprašytas p. 2.1.**
 Įregistravimo pagrindas: **2018-07-20 Nacionalinės žemės tarnybos teritorinio skyriaus vedėjo sprendimas Nr. 23SK-1654-(14.23.110.)**

Plotas: 0.10 ha
Įrašas galioja: Nuo 2018-09-11

7. Juridiniai faktai: įrašų nėra

8. Žymos: įrašų nėra

9. Specialiosios žemės ir miško naudojimo sąlygos:

- 9.1. **XXIX. Paviršinio vandens telkinių pakrantės apsaugos juostos**
Daiktas: žemės sklypas Nr. 4400-5021-9008, aprašytas p. 2.1.
Įregistravimo pagrindas: 2018-07-20 Nacionalinės žemės tarnybos teritorinio skyriaus vedėjo sprendimas Nr. 23SK-1654-(14.23.110.)
Plotas: 0.0137 ha
Įrašas galioja: Nuo 2018-09-11
- 9.2. **XXIX. Paviršinio vandens telkinių apsaugos zonos**
Daiktas: žemės sklypas Nr. 4400-5021-9008, aprašytas p. 2.1.
Įregistravimo pagrindas: 2018-07-20 Nacionalinės žemės tarnybos teritorinio skyriaus vedėjo sprendimas Nr. 23SK-1654-(14.23.110.)
Plotas: 0.0137 ha
Įrašas galioja: Nuo 2018-09-11
- 9.3. **XXVI. Miško naudojimo apribojimai**
Daiktas: žemės sklypas Nr. 4400-5021-9008, aprašytas p. 2.1.
Įregistravimo pagrindas: 2018-07-20 Nacionalinės žemės tarnybos teritorinio skyriaus vedėjo sprendimas Nr. 23SK-1654-(14.23.110.)
Plotas: 2.219 ha
Įrašas galioja: Nuo 2018-09-11
- 9.4. **VI. Elektros linijų apsaugos zonos**
Daiktas: žemės sklypas Nr. 4400-5021-9008, aprašytas p. 2.1.
Įregistravimo pagrindas: 2018-07-20 Nacionalinės žemės tarnybos teritorinio skyriaus vedėjo sprendimas Nr. 23SK-1654-(14.23.110.)
Plotas: 0.118 ha
Įrašas galioja: Nuo 2018-09-11

10. Daikto registravimas ir kadastro žymos:

- 10.1. **Suformuotas naujas (daikto registravimas)**
Daiktas: žemės sklypas Nr. 4400-5021-9008, aprašytas p. 2.1.
Įregistravimo pagrindas: 2017-07-20 Nekilnojamojo daikto kadastro duomenų byla 2018-07-20 Nacionalinės žemės tarnybos teritorinio skyriaus vedėjo sprendimas Nr. 23SK-1654-(14.23.110.)
Plotas: 2.219 ha
Įrašas galioja: Nuo 2018-09-11
- 10.2. **Kadastrinius matavimus atliko (kadastro žyma)**
GEDAS SAKALAUSKAS
Daiktas: žemės sklypas Nr. 4400-5021-9008, aprašytas p. 2.1.
Įregistravimo pagrindas: 2011-04-28 Kvalifikacijos pažymėjimas Nr. 2M-M-1232
2017-07-20 Nekilnojamojo daikto kadastro duomenų byla
Įrašas galioja: Nuo 2018-09-11

11. Registro pastabos ir nuorodos: įrašų nėra

12. Kita informacija: įrašų nėra

13. Informacija apie duomenų sandoriui tikslinimą: įrašų nėra

2018-09-11 08:34:57

Dokumentą atspausdino
registratorė



JOLANTA
KRASAUSKIENĖ



NEKILNOJAMOJO TURTO REGISTRO CENTRINIO DUOMENŲ BANKO IŠRAŠAS

2018-08-29 15:47:29

1. Nekilnojamojo turto registre įregistruotas turtas:

Registro Nr.: 44/2273498
Registro tipas: Žemės sklypas
Sudarymo data: 2018-08-22
Panevėžio r. sav., Smilgių sen., Naurišilių k.
Registro tvarkytojas: Valstybės įmonės Registrų centro Panevėžio filialas

2. Nekilnojamieji daiktai:

2.1.

Žemės sklypas
Panevėžio r. sav., Smilgių sen., Naurišilių k.

Unikalus daikto numeris: 4400-5022-2734

Žemės sklypo kadastro numeris ir kadastro

vietovės pavadinimas: 6674/0002:129 Sujetų k.v.

Daikto pagrindinė naudojimo paskirtis: Miškų ūkio

Žemės sklypo naudojimo būdas: Apsauginių miškų sklypai

Žemės sklypo naudojimo būdas: Ūkinių miškų sklypai

Žemės sklypo plotas: 1.6667 ha

Miško žemės plotas: 1.6667 ha

Žemės ūkio naudmenų našumo balas: 29.6

Matavimų tipas: Žemės sklypas suformuotas atliekant kadastrinius matavimus

Indeksuota žemės sklypo vertė: 1758 Eur

Indeksuota miško vertė: 1758 Eur

Indeksuota miško medynų vertė: 1421 Eur

Žemės sklypo vertė: 507 Eur

Miško žemės ir medynų vertė: 507 Eur

Miško medynų vertė: 296 Eur

Vidutinė rinkos vertė: 2210 Eur

Vidutinės rinkos vertės nustatymo data: 2018-08-27

Vidutinės rinkos vertės nustatymo būdas: Masinis vertinimas

Kadastro duomenų nustatymo data: 2017-04-21

3. Daikto priklausiniai iš kito registro: įrašų nėra

4. Nuosavybė:

4.1.

Nuosavybės teisė

Savininkas: LIETUVOS RESPUBLIKA, a.k. 111105555

Daiktas: žemės sklypas Nr. 4400-5022-2734, aprašytas p. 2.1.

[registravimo pagrindas: 2018-08-17 Nacionalinės žemės tarnybos teritorinio skyriaus vedėjo sprendimas Nr. 23SK-1862-(14.23.110.)

[rašas galioja: Nuo 2018-08-29

5. Valstybės ir savivaldybių žemės patikėjimo teisė:

5.1.

Valstybinės žemės patikėjimo teisė

Patikėtinis: Nacionalinė žemės tarnyba prie Žemės ūkio ministerijos, a.k. 188704927

Daiktas: žemės sklypas Nr. 4400-5022-2734, aprašytas p. 2.1.

[registravimo pagrindas: 2018-08-17 Nacionalinės žemės tarnybos teritorinio skyriaus vedėjo sprendimas Nr. 23SK-1862-(14.23.110.)

[rašas galioja: Nuo 2018-08-29

6. Kitos daiktinės teisės : įrašų nėra

7. Juridiniai faktai: įrašų nėra

8. Žymos: įrašų nėra

9. Specialiosios žemės ir miško naudojimo sąlygos:

9.1.

XXVI. Miško naudojimo apribojimai

Daiktas: žemės sklypas Nr. 4400-5022-2734, aprašytas p. 2.1.
[registravimo pagrindas: 2018-08-17 Nacionalinės žemės tarnybos teritorinio
skyriaus vedėjo sprendimas Nr. 23SK-1862-(14.23.110.)

Plotas: 1.6667 ha

[rašas galioja: Nuo 2018-08-29

9.2.

II. Kelių apsaugos zonos

Daiktas: žemės sklypas Nr. 4400-5022-2734, aprašytas p. 2.1.
[registravimo pagrindas: 2018-08-17 Nacionalinės žemės tarnybos teritorinio
skyriaus vedėjo sprendimas Nr. 23SK-1862-(14.23.110.)

Plotas: 0.1071 ha

[rašas galioja: Nuo 2018-08-29

10. Daikto registravimas ir kadastro žymos:

10.1.

Kadastrinius matavimus atliko (kadastro žyma)

GEDAS SAKALAIUSKAS

Daiktas: žemės sklypas Nr. 4400-5022-2734, aprašytas p. 2.1.
[registravimo pagrindas: 2011-04-28 Kvalifikacijos pažymėjimas Nr. 2M-M-1232
2017-07-20 Nekilnojamojo daikto kadastro duomenų byla
[rašas galioja: Nuo 2018-08-29

10.2.

Suformuotas naujas (daikto registravimas)

Daiktas: žemės sklypas Nr. 4400-5022-2734, aprašytas p. 2.1.
[registravimo pagrindas: 2017-07-20 Nekilnojamojo daikto kadastro duomenų byla
2018-08-17 Nacionalinės žemės tarnybos teritorinio
skyriaus vedėjo sprendimas Nr. 23SK-1862-(14.23.110.)

Plotas: 1.6667 ha

[rašas galioja: Nuo 2018-08-29

11. Registro pastabos ir nuorodos: įrašų nėra

12. Kita informacija: įrašų nėra


13. Informacija apie duomenų sandoriui tikslinimą: įrašų nėra

2018-08-29 15:47:29

Dokumentą atspausdino
kadastro specialistė



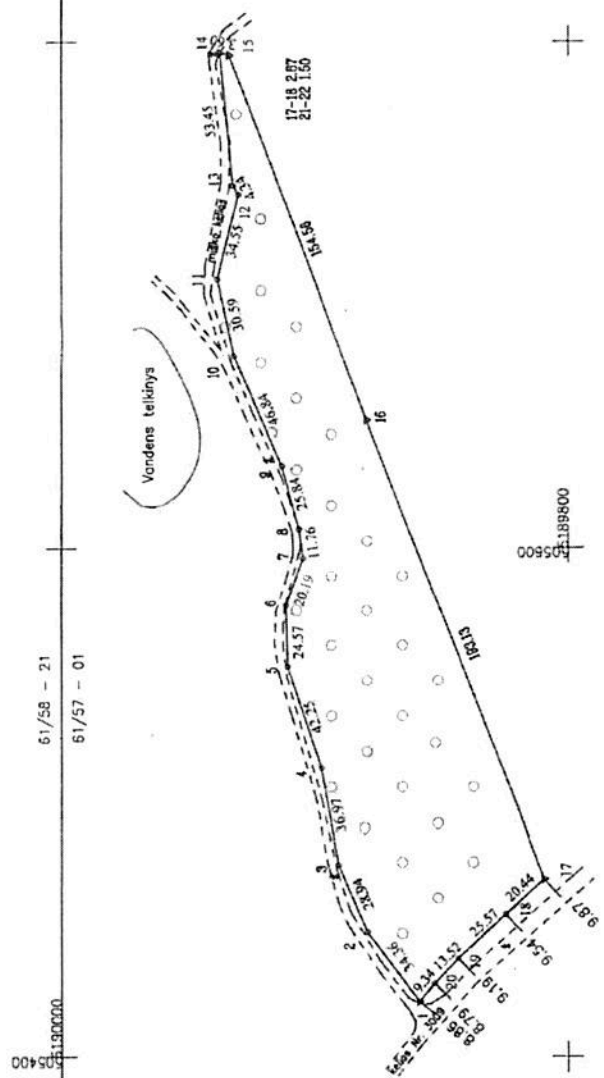
AIDA
KAVALIAUSKIENĖ



Žemės sklypo židatymo schema

ŽEMĖS SKLYPO PLANAS M 1:2000
Sklypo plotas 16667 m²

Kadastras	vietovė	Sklypų	blokas	sklypas
Žemės sklypo kadastro Nr. 6 6 7 4 0 0 1 2				
Gatvė, namo Nr.	(proj. Nr. 37)			
Kaimas (mieskelis)	Kaunasių			
Seniūnija	Smilgtų			
Miestas (rajonas)	Panevėžio			
Apkritis	Panevėžio			
Gretimybė	Gretimoms žemės sklypo kadastro Nr.			Paslaubos
1-14				telas -6-
14-15	6874/0002-0113			Geodeziniai matavimai
15-17	6874/0002-0023			filio Sūduva
17-1	6874/7001-0001			Geodeziniai matavimai



Su pažinclinomis vietovėje žemės sklypo ribomis, aprašytomis 2017 m. balandžio 21 d. žemės sklypo pažinclinimo-parašymo akte, ir nustatytą plotu sutinku:
Žemės sąvoktas (naudotojas):

Wilhelmsbrünnens, 14311
Vilniaus apskr. Vilkaviškio r. sav.
pedagoginio lyties mokykla
Giedrius Bronius
(parašas) (data) 2018.01.17
(parašas) (data)

Nacionalinės žemės tarnybos prie žemės ūkio ministerijos
Panevėžio, ... apykras
Paukštyno vyr. geodezininkas,
Sudėtinio vedėja/as
(parašas) (data) 2018.01.17
(parašas) (data)

UAB "VAKARŲ GEODEZIJA"
PLUNGES C. 18, RIETAVYS, LT-302614498

Perėjęs: Paprašė: Vertėjas, pavarde: [Parašas]
Mėtinimas: [Parašas] [Parašas] Sabalauskas

Data: 2017-07-20

A.V.



ŽEMĖS SKLYPO PLANAS M 1:2000

Žemės sklypo plotas 16667 m²

Žemės sklypo kadastro numeris:	Kodas	blokas	sklypas
	6 6 7 4	0 0 0 2	

KOORDINAČIŲ ŽINIARAŠTIS

Koordinatinių sistema: LKS-94		X	Y	Taško Nr.	Kodas	X	Y
1	R	618958.40	505421.81				
2	R	6189579.00	505449.32				
3	R	6189890.43	505475.90				
4	R	6189897.29	505512.23				
5	R	6189910.72	505552.29				
6	R	6189911.41	505576.85				
7	R	6189904.63	505595.87				
8	R	6189906.17	505607.53				
9	R	6189913.09	505632.42				
10	R	6189921.82	505675.36				
11	R	6189938.48	505705.21				
12	R	6189930.01	505738.70				
13	R	6189932.29	505742.39				
14	R	6189937.40	505795.59				
15	R	6189933.87	505794.87				
16	R	6189879.50	505650.19				
17	R	6189809.50	505470.19				
18	R	6189824.48	505456.29				
19	R	6189843.11	505438.77				
20	R	6189852.49	505429.04				

Koordinatinių sistema		Koordinatės X,Y	
Valstybės LKS-1994		X=6189880 Y=505559	
Žiniaraščių sudarė:	GEDAS SAKALAUSKAS	2017-07-20	2017-07-20
	v. pavardė	kval. paž. nr.	parašas data



Įrašas iš Lietuvos Respublikos administracinių nuostatų kodekso:
Užrašytą žemėnaudėtoją ir jo turimą žemėnaudojimo sąlygą
užrašyti be sąlygų, išskyrus atvejus, kai žemėnaudojimo sąlygos
nustatomos kitais teisės aktais.

Duomenys apie žemės sklypui nustatytas specialiąsias žemės naudojimo sąlygas		Teritorijos, kurioje turi būti taikoma specialioji žemės naudojimo sąlyga, plotas, m ²
Eilės Nr.	Specialiosios žemės naudojimo sąlygos pavadinimas	
1	II. Kelių apsaugos zonos	1071
2	XXVI. Miško naudojimo apribojimai	16667

Duomenys apie žemės sklypo servitutus		Servituto plotas, m ²
Eilės Nr.	Nekilnojamojo turto registre įrašyto ar teritorijų planavimo dokumente nustatyto servituto pavadinimas ir rūšis	
-	-	-



NEKILNOJAMOJO TURTO REGISTRO CENTRINIO DUOMENŲ BANKO IŠRAŠAS

2018-11-14 11:04:46

1. Nekilnojamojo turto registre įregistruotas turtas:

Registro Nr.: 44/2301297
Registro tipas: Žemės sklypas
Sudarymo data: 2018-11-13
Panevėžio r. sav., Smilgių sen., Naurišilių k.
Registro tvarkytojas: Valstybės įmonės Registrų centro Panevėžio filialas

2. Nekilnojamieji daiktai:

2.1. Žemės sklypas
Panevėžio r. sav., Smilgių sen., Naurišilių k.
Unikalus daikto numeris: 4400-5021-8832
Žemės sklypo kadastro numeris ir kadastro
vietovės pavadinimas: 6674/0002:130 Sujetų k.v.
Daikto pagrindinė naudojimo paskirtis: Miškų ūkio
Žemės sklypo naudojimo būdas: Ūkinių miškų sklypai
Žemės sklypo plotas: 1.6788 ha
Miško žemės plotas: 1.6788 ha
Žemės ūkio naudmenų našumo balas: 29.2
Matavimų tipas: Žemės sklypas suformuotas atliekant kadastrinius matavimus
Indeksuota žemės sklypo vertė: 2438 Eur
Indeksuota miško vertė: 2438 Eur
Indeksuota miško medynų vertė: 2074 Eur
Žemės sklypo vertė: 660 Eur
Miško žemės ir medynų vertė: 660 Eur
Miško medynų vertė: 432 Eur
Vidutinė rinkos vertė: 2868 Eur
Vidutinės rinkos vertės nustatymo data: 2018-11-14
Vidutinės rinkos vertės nustatymo būdas: Masinis vertinimas
Kadastro duomenų nustatymo data: 2017-04-21

3. Daikto priklausiniai iš kito registro: įrašų nėra**4. Nuosavybė:**

4.1. Nuosavybės teisė
Savininkas: LIETUVOS RESPUBLIKA, a.k. 111105555
Daiktas: žemės sklypas Nr. 4400-5021-8832, aprašytas p. 2.1.
Įregistravimo pagrindas: 2018-10-05 Nacionalinės žemės tarnybos teritorinio skyriaus
vedėjo sprendimas Nr. 23SK-2149-(14.23.110.)
Įrašas galioja: Nuo 2018-11-14

5. Valstybės ir savivaldybių žemės patikėjimo teisė:

5.1. Valstybinės žemės patikėjimo teisė
Patikėtinis: Nacionalinė žemės tarnyba prie Žemės ūkio ministerijos, a.k.
188704927
Daiktas: žemės sklypas Nr. 4400-5021-8832, aprašytas p. 2.1.
Įregistravimo pagrindas: 2018-10-05 Nacionalinės žemės tarnybos teritorinio skyriaus
vedėjo sprendimas Nr. 23SK-2149-(14.23.110.)
Įrašas galioja: Nuo 2018-11-14

6. Kitos daiktinės teisės : įrašų nėra**7. Juridiniai faktai: įrašų nėra****8. Žymos: įrašų nėra****9. Specialiosios žemės ir miško naudojimo sąlygos:**

9.1. XXVI. Miško naudojimo apribojimai
Daiktas: žemės sklypas Nr. 4400-5021-8832, aprašytas p. 2.1.
Įregistravimo pagrindas: 2018-10-05 Nacionalinės žemės tarnybos teritorinio skyriaus

vedėjo sprendimas Nr. 23SK-2149-(14.23.110.)
Plotas: 1.6788 ha
Įrašas galioja: Nuo 2018-11-14

10. Daikto registravimas ir kadastro žymos:

10.1.

Suformuotas naujas (daikto registravimas)

Daiktas: žemės sklypas Nr. 4400-5021-8832, aprašytas p. 2.1.

Įregistravimo pagrindas: 2017-07-10 Nekilnojamojo daikto kadastro duomenų byla
2018-10-05 Nacionalinės žemės tarnybos teritorinio skyriaus
vedėjo sprendimas Nr. 23SK-2149-(14.23.110.)

Plotas: 1.6788 ha

Įrašas galioja: Nuo 2018-11-14

10.2.

Kadastrinius matavimus atliko (kadastro žyma)

GEDAS SAKALAUSKAS

Daiktas: žemės sklypas Nr. 4400-5021-8832, aprašytas p. 2.1.

Įregistravimo pagrindas: 2011-04-28 Kvalifikacijos pažymėjimas Nr. 2M-M-1232
2017-07-10 Nekilnojamojo daikto kadastro duomenų byla

Įrašas galioja: Nuo 2018-11-14

11. Registro pastabos ir nuorodos: įrašų nėra

12. Kita informacija: įrašų nėra

13. Informacija apie duomenų sandoriui tikslinimą: įrašų nėra

2018-11-14 11:04:46

Dokumentą atspausdino
registratorė



Jolanta Krasauskiene
JOLANTA
KRASAUSKIENĖ



VALSTYBĖS ĮMONĖ REGISTRŲ CENTRAS

Vincu Kudirkos g. 18-3, 03105 Vilnius, tel. (8 5) 2688 262, faks. (8 5) 2688 311,

el.p. info@registrucentras.lt

NEKILNOJAMOJO TURTO REGISTRO CENTRINIO DUOMENŲ BANKO
IŠRAŠAS

2019-02-26 14:39:31

1. Nekilnojamojo turto registre įregistruotas turtas:

Registro Nr.: 44/2321970

Registro tipas: Žemės sklypas

Sudarymo data: 2019-02-07

Panevėžio r. sav., Smilgių sen., Sujetų k.

Registro tvarkytojas: Valstybės įmonės Registrų centro Panevėžio filialas

2. Nekilnojamieji daiktai:

2.1.

Žemės sklypas

Panevėžio r. sav., Smilgių sen., Sujetų k.

Unikalus daikto numeris: 4400-5022-1615

Žemės sklypo kadastro numeris ir kadastro

vietovės pavadinimas: 6674/0003:346 Sujetų k.v.

Daikto pagrindinė naudojimo paskirtis: Miškų ūkio

Žemės sklypo naudojimo būdas: Ūkinių miškų sklypai

Žemės sklypo naudojimo būdas: Apsaugintų miškų sklypai

Žemės sklypo plotas: 13.6644 ha

Miško žemės plotas: 13.6644 ha

Nusausintos žemės plotas: 13.6644 ha

Žemės ūkio naudmenų našumo balas: 26.4

Matavimų tipas: Žemės sklypas suformuotas atliekant kadastrinius matavimus

Indeksuota žemės sklypo vertė: 26861 Eur

Indeksuota miško vertė: 26861 Eur

Indeksuota miško medynų vertė: 24298 Eur

Žemės sklypo vertė: 6664 Eur

Miško žemės ir medynų vertė: 6664 Eur

Miško medynų vertė: 5062 Eur

Vidutinė rinkos vertė: 30798 Eur

Vidutinės rinkos vertės nustatymo data: 2019-02-26

Vidutinės rinkos vertės nustatymo būdas: Masinis vertinimas

Kadastro duomenų nustatymo data: 2017-04-21

3. Daikto priklausiniai iš kito registro: įrašų nėra

4. Nuosavybė:

4.1.

Nuosavybės teisė

Savininkas: LIETUVOS RESPUBLIKA, a.k. 111105555

Daiktas: žemės sklypas Nr. 4400-5022-1615, aprašytas p. 2.1.

Įregistravimo pagrindas: 2018-09-03 Nacionalinės žemės tarnybos teritorinio skyriaus vedėjo sprendimas Nr. 23SK-1939-(14.23.110.)

Įrašas galioja: Nuo 2019-02-26

5. Valstybės ir savivaldybių žemės patikėjimo teisė:

5.1.

Valstybinės žemės patikėjimo teisė

Patikėtinis: Nacionalinė žemės tarnyba prie Žemės ūkio ministerijos, a.k. 188704927

Daiktas: žemės sklypas Nr. 4400-5022-1615, aprašytas p. 2.1.

Įregistravimo pagrindas: 2018-09-03 Nacionalinės žemės tarnybos teritorinio skyriaus vedėjo sprendimas Nr. 23SK-1939-(14.23.110.)

Įrašas galioja: Nuo 2019-02-26

6. Kitos daiktinės teisės: įrašų nėra

7. Juridiniai faktai: įrašų nėra

8. Žymos: įrašų nėra

9. Specialiosios žemės ir miško naudojimo sąlygos:

- 9.1. **XXVI. Miško naudojimo apribojimai**
 Daiktas: žemės sklypas Nr. 4400-5022-1615, aprašytas p. 2.1.
 Įregistravimo pagrindas: 2018-09-03 Nacionalinės žemės tarnybos teritorinio skyriaus vedėjo sprendimas Nr. 23SK-1939-(14.23.110.)
 Plotas: 13.6644 ha
 Įrašas galioja: Nuo 2019-02-26
- 9.2. **XXI. Žemės sklypai, kuriuose įrengtos valstybei priklausančios melioracijos sistemos bei įrenginiai**
 Daiktas: žemės sklypas Nr. 4400-5022-1615, aprašytas p. 2.1.
 Įregistravimo pagrindas: 2018-09-03 Nacionalinės žemės tarnybos teritorinio skyriaus vedėjo sprendimas Nr. 23SK-1939-(14.23.110.)
 Plotas: 13.6644 ha
 Įrašas galioja: Nuo 2019-02-26
- 9.3. **II. Kelių apsaugos zonos**
 Daiktas: žemės sklypas Nr. 4400-5022-1615, aprašytas p. 2.1.
 Įregistravimo pagrindas: 2018-09-03 Nacionalinės žemės tarnybos teritorinio skyriaus vedėjo sprendimas Nr. 23SK-1939-(14.23.110.)
 Plotas: 0.149 ha
 Įrašas galioja: Nuo 2019-02-26

10. Daikto registravimas ir kadastro žymos:


- 10.1. **Suformuotas naujas (daikto registravimas)**
 Daiktas: žemės sklypas Nr. 4400-5022-1615, aprašytas p. 2.1.
 Įregistravimo pagrindas: 2017-07-11 Nekilnojamojo daikto kadastro duomenų byla 2018-09-03 Nacionalinės žemės tarnybos teritorinio skyriaus vedėjo sprendimas Nr. 23SK-1939-(14.23.110.)
 Plotas: 13.6644 ha
 Įrašas galioja: Nuo 2019-02-26
- 10.2. **Kadastrinius matavimus atliko (kadastro žyma)**
GEDAS SAKALAUSKAS
 Daiktas: žemės sklypas Nr. 4400-5022-1615, aprašytas p. 2.1.
 Įregistravimo pagrindas: 2011-04-28 Kvalifikacijos pažymėjimas Nr. 2M-M-1232 2017-07-11 Nekilnojamojo daikto kadastro duomenų byla
 Įrašas galioja: Nuo 2019-02-26

11. Registro pastabos ir nuorodos: įrašų nėra

12. Kita informacija: įrašų nėra

13. Informacija apie duomenų sandoriui tikslinimą: įrašų nėra

 2019-02-26 14:39:31

 Dokumentą atspausdino vyresnioji
 registratorė

 AUŠRA
 PLIKŪNIENĖ

Žemės sklypo išdėstymo schema

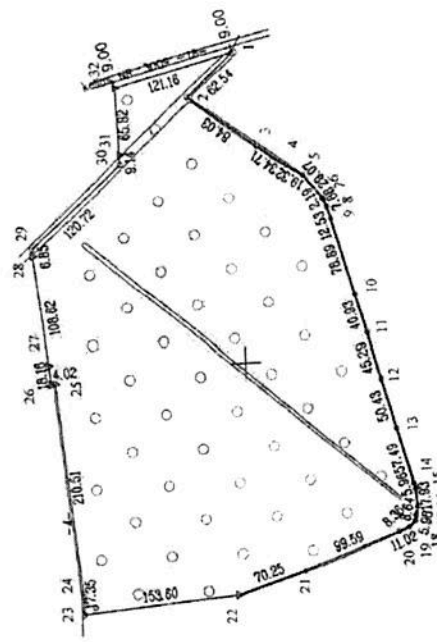


ŽEMĖS SKLYPO PLANAS M 1:5000
Sklypo plotas 136644 m²

Kadastras	veidovė	Sąjokių	blokas				sklypas
Žemės sklypo kadastrinis Nr.		6	6	7	4	0	0

Galvė, namo Nr.	(proj. Nr. 57)
Ypatumai (mūrinė)	Sąjokių
Seniūnija	Šilutė
Miestas (regionas)	Panevėžis
Apkritis	Panevėžio

Greitimo žemės kadastrinis Nr.	Patalpas
1-3	sklypo riba grėvio viduriu
3-4	sklypo riba grėvio viduriu
4-5	sklypo riba grėvio viduriu
5-7	sklypo riba grėvio viduriu
7-9	sklypo riba grėvio viduriu
9-10	sklypo riba grėvio viduriu
10-11	sklypo riba grėvio viduriu
11-12	sklypo riba grėvio viduriu
12-13	sklypo riba grėvio viduriu
13-14	sklypo riba grėvio viduriu
14-17	sklypo riba grėvio viduriu
17-22	sklypo riba grėvio viduriu
22-23	C.Ziūkavičius, D.Ziūkavičius
23-26	kelias -4-
26-29	Birciūnė Laurinaitienė
29-32	Stanislava Jaramaitienė
32-1	kelias -Ib- Gedeminas, Malakina



60/57 - 2
61/57 - 1

Su pateiktomis višoves žemės sklypo ribomis, spręsdami 2017 m. balandžio 21 d. žemės sklypo patikrinimo-parašymo akto ir nurodytu plotu sutinkame žemės savininkas (naudotojas):

VĮ Panevėžio miškų urėdija
Vyriausiasis ūkininkas, ūkininkas
etnologas Panevėžio regioninio
miškinio ūkio višutinio pareigias
Giedrūnas Broniusis

(parašas)
(parašas)
(parašas)
(parašas)

Nacionalinės žemės tarnybos priėmimo ministerijos
Panevėžio skyrius
Pallirnis, vyř. geodezinkinkas
Sulternis: vedėjas/ys
(parašas) (parašas) (parašas) (parašas)

505500
6185500

UAB "VAKARŲ GEODEZIJA"

Paštas G. 18, RIEŠAVIS, LT-02014458

Parašas: Vardas, pavardė
Mėtininkas: Vardas, Sokolovskas



ŽEMĖS SKLYPO PLANAS M 1:5000
 Žemės sklypo plotas 136644 m²

Žemės sklypo kadastro numeris:	kodas	blokas	sklypas
	6 6 7 4 0 1 0 3		

COORDINACIŲ ŽINIARAŠTIS

Koordinacinių sistemų LKS-94		X		Y		Taško Nr.	Kodas	X	Y
1	R	6189001.04		505805.26					
2	R	6189047.33		505763.21					
3	R	6188980.41		505712.39					
4	R	6188951.84		505692.67					
5	R	6188925.56		505682.27					
6	R	6188917.36		505659.60					
7	R	6188916.37		505657.64					
8	R	6188913.01		505650.52					
9	R	6188909.61		505638.46					
10	R	6188888.93		505562.33					
11	R	6188878.32		505522.80					
12	R	6188866.45		505479.09					
13	R	6188852.91		505430.51					
14	R	6188837.94		505375.00					
15	R	6188826.34		505369.26					
16	R	6188834.90		505351.39					
17	R	6188826.90		505342.99					
18	R	6188838.36		505337.19					
19	R	6188844.43		505331.43					
20	R	6188854.72		505327.49					
21	R	6188948.44		505293.80					
22	R	6189015.65		505273.36					
23	R	6189168.73		505260.73					
24	R	6189168.51		505278.08					
25	R	6189188.07		505487.68					
26	R	6189192.08		505487.38					
27	R	6189193.98		505505.44					
28	R	6189205.37		505613.46					
29	R	6189206.04		505620.27					
30	R	6189115.72		505700.37					
31	R	6189116.09		505709.51					
32	R	6189118.44		505775.29					

Žemės sklypo centro koordinatės		Koordinatės X/Y		Darbo LitPOS laikas	
Koordinacinių sistema		X=6189052 Y=505469		Data	
Žiniaraštį sudarė:		GEDAS SAKALAUSKAS		Prisijungta	
v. pavardė		2M-M-1232		Atsijungta	
		kval. paž. nr.		parašas	
		2017-07-11		data	



Šitą koordinacinių sistemų žiniaraštį sudarė Lietuvos Respublikos administracinių mastelginių kadastro
 112 straipsniu, Naudotinių žemėtvarkos ir žemės kadastrinių žemėtvarkos
 užrašais (kvalifikacija) parengė žemėtvarkos specialistas arba specialistas

Duomenys apie žemės sklypui nustatytas specialiąsias žemės naudojimo sąlygas		
Eilės Nr.	Specialiosios žemės naudojimo sąlygos kodas	Teritorijos, kurioje turi būti taikoma specialioji žemės naudojimo sąlyga, plotas, m ²
1	2	1490
2	21	136644
3	26	136644

Duomenys apie žemės sklypo servitutus		
Eilės Nr.	Servituto kodas	Servituto plotas, m ²
	Nekilnojamojo turto registre įrašyto ar teritorijų planavimo dokumente nustatyto servituto pavadinimas ir ribos	



NEKILNOJAMOJO TURTO REGISTRO CENTRINIO DUOMENŲ BANKO IŠRAŠAS

2018-11-14 10:45:00

1. Nekilnojamojo turto registre įregistruotas turtas:

Registro Nr.: 44/2292940

Registro tipas: Žemės sklypas

Sudarymo data: 2018-10-17

Panevėžio r. sav., Smilgių sen., Sujetų k.

Registro tvarkytojas: Valstybės įmonės Registrų centro Panevėžio filialas

2. Nekilnojamieji daiktai:

2.1.

Žemės sklypas

Panevėžio r. sav., Smilgių sen., Sujetų k.

Unikalus daikto numeris: 4400-5022-0129

Žemės sklypo kadastro numeris ir kadastro

vietovės pavadinimas: 6674/0004:183 Sujetų k.v.

Daikto pagrindinė naudojimo paskirtis: Miškų ūkio

Žemės sklypo naudojimo būdas: Ūkinių miškų sklypai

Žemės sklypo plotas: 0.8236 ha

Miško žemės plotas: 0.8236 ha

Žemės ūkio naudmenų našumo balas: 52.0

Matavimų tipas: Žemės sklypas suformuotas atliekant kadastrinius matavimus

Indeksuota žemės sklypo vertė: 2358 Eur

Indeksuota miško vertė: 2358 Eur

Indeksuota miško medynų vertė: 2174 Eur

Žemės sklypo vertė: 568 Eur

Miško žemės ir medynų vertė: 568 Eur

Miško medynų vertė: 453 Eur

Vidutinė rinkos vertė: 2563 Eur

Vidutinės rinkos vertės nustatymo data: 2018-11-14

Vidutinės rinkos vertės nustatymo būdas: Masinis vertinimas

Kadastro duomenų nustatymo data: 2018-04-21

3. Daikto priklausiniai iš kito registro: įrašų nėra**4. Nuosavybė:**

4.1.

Nuosavybės teisė

Savininkas: LIETUVOS RESPUBLIKA, a.k. 111105555

Daiktas: žemės sklypas Nr. 4400-5022-0129, aprašytas p. 2.1.

Įregistravimo pagrindas: 2018-10-05 Nacionalinės žemės tarnybos teritorinio skyriaus vedėjo sprendimas Nr. 23SK-2155-(14.23.110.)

Įrašas galioja: Nuo 2018-11-14

5. Valstybės ir savivaldybių žemės patikėjimo teisė:

5.1.

Valstybinės žemės patikėjimo teisė

Patikėtinis: Nacionalinė žemės tarnyba prie Žemės ūkio ministerijos, a.k. 188704927

Daiktas: žemės sklypas Nr. 4400-5022-0129, aprašytas p. 2.1.

Įregistravimo pagrindas: 2018-10-05 Nacionalinės žemės tarnybos teritorinio skyriaus vedėjo sprendimas Nr. 23SK-2155-(14.23.110.)

Įrašas galioja: Nuo 2018-11-14

6. Kitos daiktinės teisės : įrašų nėra**7. Juridiniai faktai: įrašų nėra****8. Žymos: įrašų nėra****9. Specialiosios žemės ir miško naudojimo sąlygos:**

9.1.

XXVI. Miško naudojimo apribojimai

Daiktas: žemės sklypas Nr. 4400-5022-0129, aprašytas p. 2.1.

Įregistravimo pagrindas: 2018-10-05 Nacionalinės žemės tarnybos teritorinio skyriaus

vedėjo sprendimas Nr. 23SK-2155-(14.23.110.)
Plotas: 0.8236 ha
Įrašas galioja: Nuo 2018-11-14

10. Daikto registravimas ir kadastro žymos:

10.1.

Suformuotas naujas (daikto registravimas)

Daiktas: žemės sklypas Nr. 4400-5022-0129, aprašytas p. 2.1.

Įregistravimo pagrindas: 2017-08-29 Nekilnojamojo daikto kadastro duomenų byla
2018-10-05 Nacionalinės žemės tarnybos teritorinio skyriaus
vedėjo sprendimas Nr. 23SK-2155-(14.23.110.)

Plotas: 0.8236 ha

Įrašas galioja: Nuo 2018-11-14

10.2.

Kadastrinius matavimus atliko (kadastro žyma)

GEDAS SAKALAUSKAS

Daiktas: žemės sklypas Nr. 4400-5022-0129, aprašytas p. 2.1.

Įregistravimo pagrindas: 2011-04-28 Kvalifikacijos pažymėjimas Nr. 2M-M-1232

2017-08-29 Nekilnojamojo daikto kadastro duomenų byla

Įrašas galioja: Nuo 2018-11-14

11. Registro pastabos ir nuorodos: įrašų nėra

12. Kita informacija: įrašų nėra

13. Informacija apie duomenų sandoriui tikslinimą: įrašų nėra


2018-11-14 10:45:00

Dokumentą atspausdino
registratorė

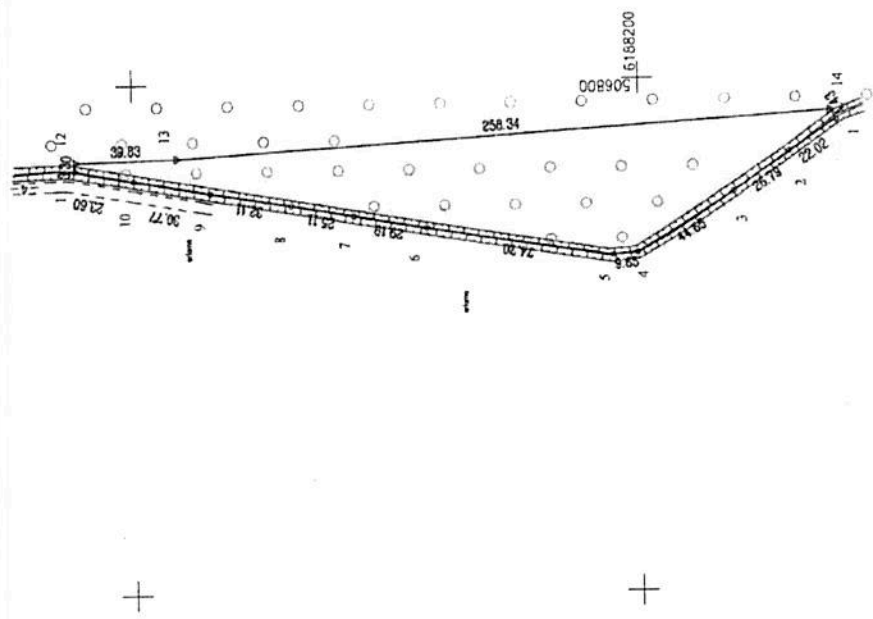


JOLANTA
KRASAUSKIENĖ

ŽEMĖS SKLYPO PLANAS M 1:2000
 Sklypo plotas 8236 m²



61757 - 07



Kadastras	vektorė	Suvesti	bišias	sklypas
Zemės sklypo kadaistro Nr. 6 6 7 4 0 0 0 4				
[proj. Nr. 12]				
Kaimas (miestelis)				
Sąjuliai				
Miestas (rajonas)				
Panevėžio				
Apkritis				
Panevėžio				

Gretimybė	Gretimo žemės sklypo kadaistro Nr.	Pastaba
1-2	6674/0004-0168	Sklypo riba grėnio viduriu
2-3	6674/0004-0034	Sklypo riba grėnio viduriu
3-5	6674/0004-0025	Sklypo riba grėnio viduriu
5-6	6674/0004-0060	Sklypo riba grėnio viduriu
6-7	6674/0004-0138	Sklypo riba grėnio viduriu
7-8	6674/0004-0132	Sklypo riba grėnio viduriu
8-9	6674/0004-0127	Sklypo riba grėnio viduriu
9-10		Sklypo riba grėnio viduriu
10-11		Sklypo riba grėnio viduriu
11-1	6674/0004-0157	Geodetiniai matavimai

Su patvirtintomis vietovės žemės sklypo ribomis aprašytomis 2017 m. balandžio 21 d. žemės sklypo patvirtinimo-parašymo akte, ir nustatyta plota utinku žemės savininkas (naudotojas)

VĮ Panevėžio miškų urdija
 (fizinis) *Bronius* (parašas)
 (fizinis) *Bronius* (parašas)
 (fizinis) *Bronius* (parašas)
 (fizinis) *Bronius* (parašas)

Nacionalinės žemės tarnybos priėmimo žemės ūkio ministerijos
 Panevėžio ... skyrius
 Palūkinio vyr. geodezininkas
 Subdirbtas vedėja / ap. (fizinis) (vardas, pavardė) (data)
 A.V.

UAB "VAKARŲ GEODEZIJĄ"

PLUNGES G. 18, RIETAIVAS, LK302614468

Pareigos	Pareigos	Vardas, pavardė	Data
Motivacija	Genas Siskobas	Genas Siskobas	2017-06-20





VALSTYBĖS ĮMONĖ REGISTRŲ CENTRAS

Vinco Kudirkos g. 18-3, 03105 Vilnius, tel. (8 5) 2688 262, faks. (8 5) 2688 311, el.p. info@registrucentras.lt

NEKILNOJAMOJO TURTO REGISTRO CENTRINIO DUOMENŲ BANKO IŠRAŠAS

2019-01-28 11:25:12

1. Nekilnojamojo turto registre įregistruotas turtas:

Registro Nr.: **44/2289422**
 Registro tipas: **Žemės sklypas**
 Sudarymo data: **2018-10-09**
Panevėžio r. sav., Vadoklių sen., Naujasodės k.
 Registro tvarkytojas: **Valstybės įmonės Registrų centro Panevėžio filialas**

2. Nekilnojamieji daiktai:

2.1. **Žemės sklypas**
Panevėžio r. sav., Vadoklių sen., Naujasodės k.
 Unikalus daikto numeris: **4400-5023-8090**
 Žemės sklypo kadastro numeris ir kadastro
 vietovės pavadinimas: **6624/0003:285 Jotainių k.v.**
 Daikto pagrindinė naudojimo paskirtis: **Miškų ūkio**
 Žemės sklypo naudojimo būdas: **Ūkinių miškų sklypai**
 Žemės sklypo plotas: **31.8422 ha**
 Miško žemės plotas: **30.6493 ha**
 Kitos žemės plotas: **1.1929 ha**
 Žemės ūkio naudmenų našumo balas: **34.3**
 Matavimų tipas: **Žemės sklypas suformuotas atliekant kadastrinius matavimus**
 Indeksuota žemės sklypo vertė: **28208 Eur**
 Indeksuota miško vertė: **28208 Eur**
 Indeksuota miško medynų vertė: **21686 Eur**
 Žemės sklypo vertė: **8594 Eur**
 Miško žemės ir medynų vertė: **8594 Eur**
 Miško medynų vertė: **4518 Eur**
 Vidutinė rinkos vertė: **38386 Eur**
 Vidutinės rinkos vertės nustatymo data: **2019-01-28**
 Vidutinės rinkos vertės nustatymo būdas: **Masinis vertinimas**
 Kadastro duomenų nustatymo data: **2017-05-19**

3. Daikto priklausiniai iš kito registro: įrašų nėra**4. Nuosavybė:**

4.1. **Nuosavybės teisė**
 Savininkas: **LIETUVOS RESPUBLIKA, a.k. 111105555**
 Daiktas: **žemės sklypas Nr. 4400-5023-8090, aprašytas p. 2.1.**
 Įregistravimo pagrindas: **2018-09-27 Nacionalinės žemės tarnybos teritorinio skyriaus vedėjo sprendimas Nr. 23SK-2088-(14.23.110.)**
 Įrašas galioja: **Nuo 2019-01-28**

5. Valstybės ir savivaldybių žemės patikėjimo teisė:

5.1. **Valstybinė žemės patikėjimo teisė**
 Patikėtinis: **Nacionalinė žemės tarnyba prie Žemės ūkio ministerijos, a.k. 188704927**
 Daiktas: **žemės sklypas Nr. 4400-5023-8090, aprašytas p. 2.1.**
 Įregistravimo pagrindas: **2018-09-27 Nacionalinės žemės tarnybos teritorinio skyriaus vedėjo sprendimas Nr. 23SK-2088-(14.23.110.)**
 Įrašas galioja: **Nuo 2019-01-28**

6. Kitos daiktinės teisės : įrašų nėra**7. Juridiniai faktai: įrašų nėra****8. Žymos: įrašų nėra****9. Specialiosios žemės ir miško naudojimo sąlygos:**

9.1. **XXIX. Paviršinio vandens telkinių pakrantės apsaugos juostos**
 Daiktas: **žemės sklypas Nr. 4400-5023-8090, aprašytas p. 2.1.**
 Įregistravimo pagrindas: **2018-09-27 Nacionalinės žemės tarnybos teritorinio skyriaus vedėjo sprendimas Nr. 23SK-2088-(14.23.110.)**

Plotas: 0.0857 ha
 Įrašas galioja: Nuo 2019-01-28

9.2.

XXIX. Paviršinio vandens telkinių apsaugos zonos
 Daiktas: žemės sklypas Nr. 4400-5023-8090, aprašytas p. 2.1.
 Įregistravimo pagrindas: 2018-09-27 Nacionalinės žemės tarnybos teritorinio skyriaus
 vedėjo sprendimas Nr. 23SK-2088-(14.23.110.)

Plotas: 0.0857 ha
 Įrašas galioja: Nuo 2019-01-28

9.3.

XXVI. Miško naudojimo apribojimai
 Daiktas: žemės sklypas Nr. 4400-5023-8090, aprašytas p. 2.1.
 Įregistravimo pagrindas: 2018-09-27 Nacionalinės žemės tarnybos teritorinio skyriaus
 vedėjo sprendimas Nr. 23SK-2088-(14.23.110.)

Plotas: 31.8422 ha
 Įrašas galioja: Nuo 2019-01-28

10. Daikto registravimas ir kadastro žymos:

10.1.

Suformuotas naujas (daikto registravimas)
 Daiktas: žemės sklypas Nr. 4400-5023-8090, aprašytas p. 2.1.
 Įregistravimo pagrindas: 2018-05-23 Nekilnojamojo daikto kadastro duomenų byla
 2018-09-27 Nacionalinės žemės tarnybos teritorinio skyriaus
 vedėjo sprendimas Nr. 23SK-2088-(14.23.110.)

Plotas: 31.8422 ha
 Įrašas galioja: Nuo 2019-01-28

10.2.

Kadastrinius matavimus atliko (kadastro žyma)
GEDAS SAKALAUSKAS
 Daiktas: žemės sklypas Nr. 4400-5023-8090, aprašytas p. 2.1.
 Įregistravimo pagrindas: 2011-04-28 Kvalifikacijos pažymėjimas Nr. 2M-M-1232
 2018-05-23 Nekilnojamojo daikto kadastro duomenų byla
 Įrašas galioja: Nuo 2019-01-28

11. Registro pastabos ir nuorodos: įrašų nėra

12. Kita informacija: įrašų nėra

13. Informacija apie duomenų sandorių tikslinimą: įrašų nėra

2019-01-28 11:25:12

Dokumentą atspausdino
 registruotojė ekspertė



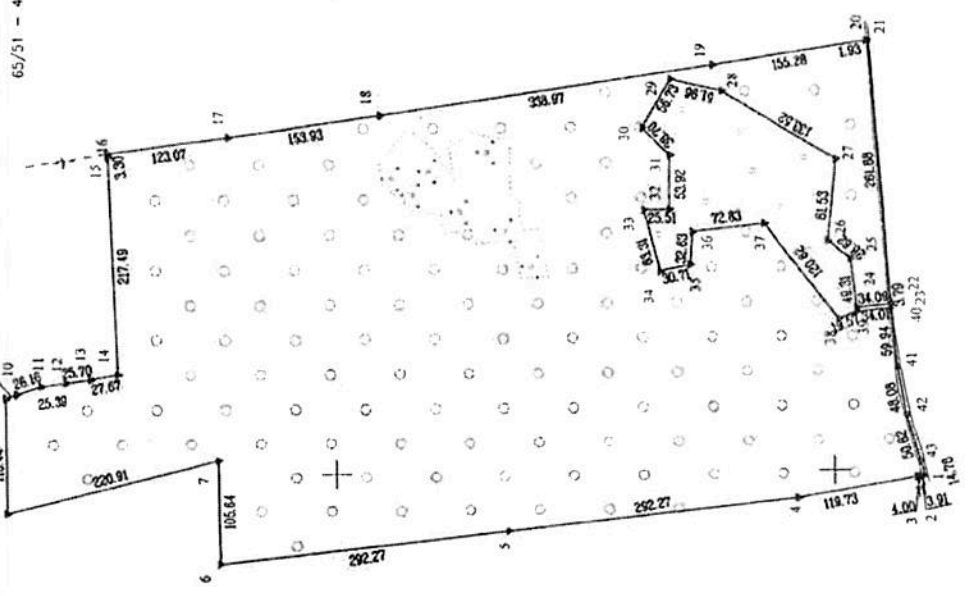
SIGITA
 KALINAUSKIENĖ

Žemės sklypo išdėstymo schema



ŽEMĖS SKLYPO PLANAS M 1:5000
Sklypo plotas 318422 m²

65/51 - 4
66/51 - 3



00062
156500

Kadastras	vieta	sklypas	lygis	sklypas
Žemės sklypo kadastr. Nr.		6	6	2
		4	0	0
		3		

Gatvė, namo Nr.	(proj. Nr. 91-1)
Kaimas (miestelis)	Kuļarodis
Senībnija	Vidzeme
Mirisks (rajons)	Pārvešis
Izdevējs	Pārvešis

Ģeometrijas Nr.	Ģeometrijas nosaukums	Ģeometrijas platums	Ģeometrijas garums	Ģeometrijas laukums
1-3	Ģeometrijas Nr. 1-3	108.44	217.19	23450.00
3-4	Ģeometrijas Nr. 3-4	108.44	217.19	23450.00
4-6	Ģeometrijas Nr. 4-6	108.44	217.19	23450.00
6-8	Ģeometrijas Nr. 6-8	108.44	217.19	23450.00
8-9	Ģeometrijas Nr. 8-9	108.44	217.19	23450.00
9-10	Ģeometrijas Nr. 9-10	108.44	217.19	23450.00
10-11	Ģeometrijas Nr. 10-11	108.44	217.19	23450.00
11-12	Ģeometrijas Nr. 11-12	108.44	217.19	23450.00
12-13	Ģeometrijas Nr. 12-13	108.44	217.19	23450.00
13-15	Ģeometrijas Nr. 13-15	108.44	217.19	23450.00
15-16	Ģeometrijas Nr. 15-16	108.44	217.19	23450.00
16-18	Ģeometrijas Nr. 16-18	108.44	217.19	23450.00
18-19	Ģeometrijas Nr. 18-19	108.44	217.19	23450.00
19-21	Ģeometrijas Nr. 19-21	108.44	217.19	23450.00
21-22	Ģeometrijas Nr. 21-22	108.44	217.19	23450.00
22-23	Ģeometrijas Nr. 22-23	108.44	217.19	23450.00
23-24	Ģeometrijas Nr. 23-24	108.44	217.19	23450.00
24-30	Ģeometrijas Nr. 24-30	108.44	217.19	23450.00
30-40	Ģeometrijas Nr. 30-40	108.44	217.19	23450.00
40-41	Ģeometrijas Nr. 40-41	108.44	217.19	23450.00
41-43	Ģeometrijas Nr. 41-43	108.44	217.19	23450.00
43-1	Ģeometrijas Nr. 43-1	108.44	217.19	23450.00

Su pašreizējās vērtības izmaksu aprēķinā 2017 m. februāris 19. 4.
 žemēs sklypo pārkārtojamā - pārdojuma akts, ir nūkātāju plotu stūķņus:
 žemēs sērnības (sērnības):
 Vj Pārvešis - pārvešis - pārvešis
 (vārds) Ģeometrijas Bronūšas (paraksts) (datums) 2018.08.04

Nacionālā žemēs larybos prie žemēs ūķu ministarija	
Pārvešis	sklypa
Pārvešis vj: Ģeometrijas	
Sudarija: Verģeja/AS	(paraksts) (vārds, paraksts) (datums)
	AV

UAB "VAKARŪ ĢEODEZĪJA"

PLUKES C. 18. RIETAVAS, I.K. 302614488

Paraksts: Pārvešis
 Vārds, paraksts: Pārvešis
 Datums: 2018.08.23
 Matināks: Pārvešis

ĢEODEZĪJA





VALSTYBĖS ĮMONĖ REGISTRŲ CENTRAS

Vincio Kudirkos g. 18-3, 03105 Vilnius, tel. (8 5) 2688 262, faks. (8 5) 2688 311, el.p. info@registrucentras.lt

NEKILNOJAMOJO TURTO REGISTRO CENTRINIO DUOMENŲ BANKO
IŠRAŠAS

2019-02-14 09:11:49

1. Nekilnojamojo turto registre įregistruotas turtas:

Registro Nr.: 44/2317261

Registro tipas: Žemės sklypas

Sudarymo data: 2019-01-17

Panevėžio r. sav., Vadoklių sen., Retynės vs.

Registro tvarkytojas: Valstybės įmonės Registrų centro Panevėžio filialas

2. Nekilnojamieji daiktai:

2.1.

Žemės sklypas

Panevėžio r. sav., Vadoklių sen., Retynės vs.

Unikalus daikto numeris: 4400-5023-6528

Žemės sklypo kadastro numeris ir kadastro vietovės

pavadinimas: 6624/0003:286 Jotainių k.v.

Daikto pagrindinė naudojimo paskirtis: Miškų ūkio

Žemės sklypo naudojimo būdas: Ūkinių miškų sklypai

Žemės sklypo plotas: 51.4602 ha

Miško žemės plotas: 51.4602 ha

Nusausintos žemės plotas: 0.3083 ha

Matavimų tipas: Žemės sklypas suformuotas atliekant kadastrinius matavimus

Indeksuota žemės sklypo vertė: 49006 Eur

Indeksuota miško vertė: 49006 Eur

Indeksuota miško medynų vertė: 37824 Eur

Žemės sklypo vertė: 14869 Eur

Miško žemės ir medynų vertė: 14869 Eur

Miško medynų vertė: 7880 Eur

Vidutinė rinkos vertė: 62224 Eur

Vidutinės rinkos vertės nustatymo data: 2019-02-14

Vidutinės rinkos vertės nustatymo būdas: Masinis vertinimas

Kadastro duomenų nustatymo data: 2017-05-19

3. Daikto priklausiniai iš kito registro: įrašų nėra

4. Nuosavybė:

4.1.

Nuosavybės teisė

Savininkas: LIETUVOS RESPUBLIKA, a.k. 111105555

Daiktas: žemės sklypas Nr. 4400-5023-6528, aprašytas p. 2.1.

Įregistravimo pagrindas: 2018-12-18 Nacionalinės žemės tarnybos teritorinio skyriaus vedėjo sprendimas Nr. 23SK-2573-(14.23.110.)

Įrašas galioja: Nuo 2019-02-14

5. Valstybės ir savivaldybių žemės patikėjimo teisė:

5.1.

Valstybinės žemės patikėjimo teisė

Patikėtinis: Nacionalinė žemės tarnyba prie Žemės ūkio ministerijos, a.k. 188704927

Daiktas: žemės sklypas Nr. 4400-5023-6528, aprašytas p. 2.1.

Įregistravimo pagrindas: 2018-12-18 Nacionalinės žemės tarnybos teritorinio skyriaus vedėjo sprendimas Nr. 23SK-2573-(14.23.110.)

Įrašas galioja: Nuo 2019-02-14

6. Kitos daiktinės teisės: įrašų nėra

7. Juridiniai faktai: įrašų nėra

8. Žymos: įrašų nėra

9. Specialiosios žemės ir miško naudojimo sąlygos:

9.1.

XXIX. Paviršinio vandens telkinių pakrantės apsaugos juostos

Daiktas: žemės sklypas Nr. 4400-5023-6528, aprašytas p. 2.1.

Įregistravimo pagrindas: 2018-12-18 Nacionalinės žemės tarnybos teritorinio skyriaus vedėjo sprendimas Nr. 23SK-2573-(14.23.110.)

Plotas: 6.3687 ha

Įrašas galioja: Nuo 2019-02-14

- 9.2. **XXIX. Paviršinio vandens telkinių apsaugos zonos**
 Daiktas: žemės sklypas Nr. 4400-5023-6528, aprašytas p. 2.1.
 Įregistravimo pagrindas: 2018-12-18 Nacionalinės žemės tarnybos teritorinio skyriaus vedėjo sprendimas Nr. 23SK-2573-(14.23.110.)
 Plotas: 6.3687 ha
 Įrašas galioja: Nuo 2019-02-14
- 9.3. **XXVI. Miško naudojimo apribojimai**
 Daiktas: žemės sklypas Nr. 4400-5023-6528, aprašytas p. 2.1.
 Įregistravimo pagrindas: 2018-12-18 Nacionalinės žemės tarnybos teritorinio skyriaus vedėjo sprendimas Nr. 23SK-2573-(14.23.110.)
 Plotas: 51.4602 ha
 Įrašas galioja: Nuo 2019-02-14
- 9.4. **XXI. Žemės sklypai, kuriuose įrengtos valstybei priklausanti mелиорacijos sistemos bei įrenginiai**
 Daiktas: žemės sklypas Nr. 4400-5023-6528, aprašytas p. 2.1.
 Įregistravimo pagrindas: 2018-12-18 Nacionalinės žemės tarnybos teritorinio skyriaus vedėjo sprendimas Nr. 23SK-2573-(14.23.110.)
 Plotas: 0.3083 ha
 Įrašas galioja: Nuo 2019-02-14

10. Daikto registravimas ir kadastro žymos:

- 10.1. **Suformuotas naujas (daikto registravimas)**
 Daiktas: žemės sklypas Nr. 4400-5023-6528, aprašytas p. 2.1.
 Įregistravimo pagrindas: 2018-05-23 Nekilnojamojo daikto kadastro duomenų byla 2018-12-18 Nacionalinės žemės tarnybos teritorinio skyriaus vedėjo sprendimas Nr. 23SK-2573-(14.23.110.)
 Plotas: 51.4602 ha
 Įrašas galioja: Nuo 2019-02-14
- 10.2. **Kadastrinius matavimus atliko (kadastro žyma)**
GEDAS SAKALAUŠKAS
 Daiktas: žemės sklypas Nr. 4400-5023-6528, aprašytas p. 2.1.
 Įregistravimo pagrindas: 2011-04-28 Kvalifikacijos pažymėjimas Nr. 2M-M-1232
 2018-05-23 Nekilnojamojo daikto kadastro duomenų byla
 Įrašas galioja: Nuo 2019-02-14

11. Registro pastabos ir nuorodos: įrašų nėra

12. Kita informacija: įrašų nėra


13. Informacija apie duomenų sandoriui tikslinimą: įrašų nėra

2019-02-14 09:11:49

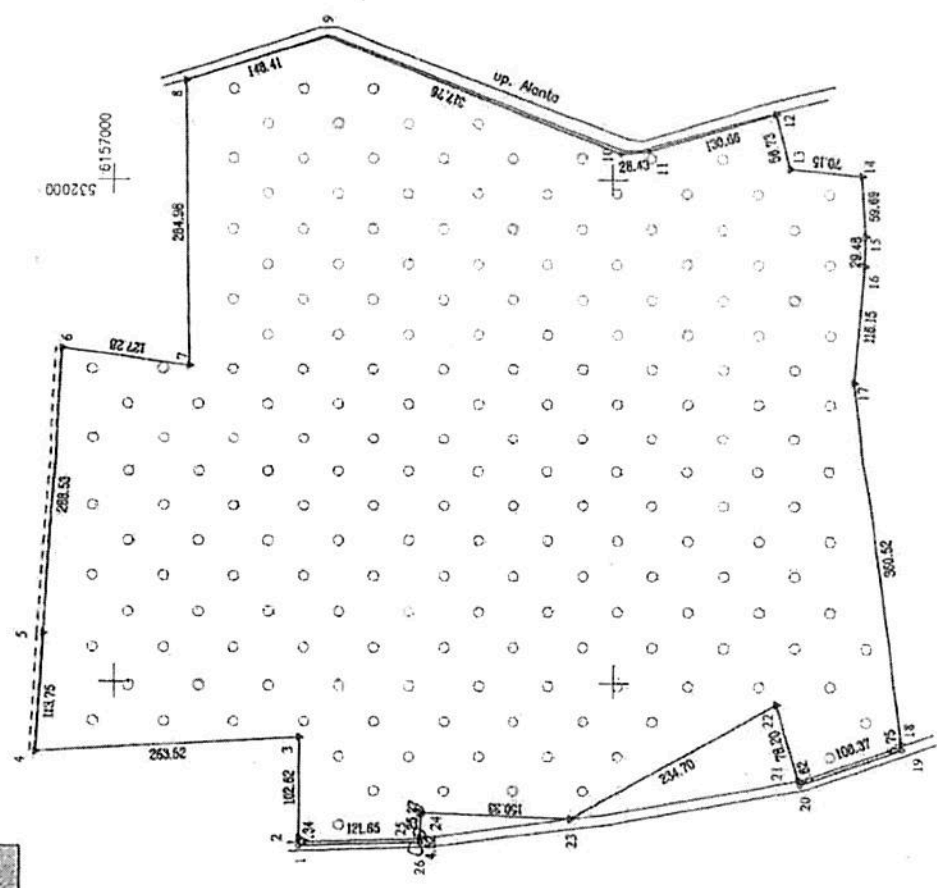
Dokumentą atspausdino vyresnioji
registratorėAUŠRA
PLIKŪNIENĖ

ŽEMĖS SKLYPO PLANAS M 1:5000

Sklypo plotas 514602 m²



56/51 - 3



Kadastrinė vieta	Jotainių	lobas	sklypas
Zemės sklypo kadastrinis Nr. 6 6 2 4 0 0 3			
Ciklų, namo Nr. proj. Nr. 55-3			
Kaimas (miestelis)	Būtybos Nr.		
Sėlinija	Ypatybų		
Mierūs (rajonas)	Pažvelbų		
Apartaičiai	Pažvelbų		

Užrašymas	Crechimo žemės sklypo kadastrinis Nr.	Pastabas
1-4 v	6624/0002.0173 v	Angeli Vėžkė
4-5 v		Milvo kelias
6-8 v	6624/0002.0177	Merijona Stankūnaitė
8-12 v		upė Alanta
12-14 v		NYZ
14-16 v	6642/0001.0103	Ona Šečiulaitė
16-17 v		NYZ
17-19 v	6642/0001.0155	E. Berkauskis, J. Bernatoniš
19-20 v	6624/0002.0189	Riba grėimo ūduriu
20-23 v	6624/0002.0012	A. Vainauskaitė, A. Vainauskaitė
23-1 v	6624/0002.0135	Y. Kibulius, E. Kibulienė

Su pažymintomis vietovėmis žemės sklypo ribomis, aprašytomis 2017 m. gegužės mėn. 19 d. žemės sklypo patvirtinimo-projektavimo akto, ir žemės sklypo plotu sutikta žemės savininkas (naudotojas):

Stasys Stankūnas (parašas) 2017.06.05 (data)

UAB "GEOINFORMACIJOS VEIKLA" (juridinis asmuo) (parašas) (data)

Nacionalinės žemės tarnybos prie žemės ūkio ministerijos

Panevėžio... skyrius

Palkinys: vyri. geodezininkas

Suderino: vsd/ep/ps (parašas) (data)

(parašas) (data)

AV

UAB "VAKARŲ GEODEZIJĄ"

BUTRIŠKIO G. 18, RIETAIVAS, LT-030514498

Pareigos: *[Parašas]* Pankas, pareigė: *[Parašas]* Vardas, pavardė: *[Parašas]*
 Maitinimo: *[Parašas]* Gedas Sokolauskas, pareigė: *[Parašas]*

Lietuvos Respublika
UAB "VAKARŲ GEODEZIJĄ"
Lietuvos Respublika





VALSTYBĖS ĮMONĖ REGISTRŲ CENTRAS
Lvovo g. 25-101, 09320 Vilnius, tel. (8 5) 2688 262, faks. (8 5) 2688 311, el.p. info@registrucentras.lt

NEKILNOJAMOJO TURTO REGISTRO CENTRINIO DUOMENŲ BANKO IŠRAŠAS
su istorija

2019-06-18 08:32:48

1. Nekilnojamojo turto registre įregistruotas turtas:

Registro Nr.: 44/2324574
Registro tipas: Žemės sklypas
Sudarymo data: 2019-02-19
Panevėžio r. sav., Vadoklių sen., Geležių k.

2. Nekilnojamieji daiktai:

2.1.

Žemės sklypas
Panevėžio r. sav., Vadoklių sen., Geležių k.
Unikalus daikto numeris: 4400-5023-0403
Žemės sklypo kadastro numeris ir kadastro vietovės pavadinimas: 6624/0003:290 Jotainių k.v.
Daikto pagrindinė naudojimo paskirtis: Miškų ūkio
Žemės sklypo naudojimo būdas: Ūkinių miškų sklypai
Žemės sklypo plotas: 36.7147 ha
Žemės ūkio naudmenų plotas viso: 0.2940 ha
iš jo: pievų ir natūralių ganyklų plotas: 0.2940 ha
Miško žemės plotas: 33.3857 ha
Kitos žemės plotas: 3.0350 ha
Nusausintos žemės plotas: 0.1395 ha
Žemės ūkio naudmenų našumo balas: 47.8
Matavimų tipas: Žemės sklypas suformuotas atliekant kadastrinius matavimus
Indeksuota žemės sklypo vertė: 27069 Eur
Indeksuota žemės sklypo vertė be miško: 314 Eur
Indeksuota miško vertė: 26755 Eur
Indeksuota miško medynų vertė: 19555 Eur
Žemės sklypo vertė: 8770 Eur
Sklypo vertė be miško žemės ir medynų: 196 Eur
Miško žemės ir medynų vertė: 8574 Eur
Miško medynų vertė: 4074 Eur
Vidutinė rinkos vertė: 42955 Eur
Vidutinės rinkos vertės nustatymo data: 2019-02-25
Vidutinės rinkos vertės nustatymo būdas: Masinis vertinimas
Kadastro duomenų nustatymo data: 2017-05-19

3. Daikto priklausiniai iš kito registro: įrašų nėra

4. Nuosavybė:

4.1.

Nuosavybės teisė
Savininkas: LIETUVOS RESPUBLIKA, a.k. 111105555
Daiktas: žemės sklypas Nr. 4400-5023-0403, aprašytas p. 2.1.
Įregistravimo pagrindas: 2019-02-08 Nacionalinės žemės tarnybos teritorinio skyriaus vedėjo sprendimas Nr. 23SK-248-(14.23.110.)
Įrašas galioja: Nuo 2019-02-25

5. Valstybės ir savivaldybių žemės patikėjimo teisė:

5.1.

Valstybinės žemės patikėjimo teisė
Patikėtinis: Nacionalinė žemės tarnyba prie Žemės ūkio ministerijos, a.k. 188704927
Daiktas: žemės sklypas Nr. 4400-5023-0403, aprašytas p. 2.1.
Įregistravimo pagrindas: 2019-02-08 Nacionalinės žemės tarnybos teritorinio skyriaus vedėjo sprendimas Nr. 23SK-248-(14.23.110.)
Įrašas galioja: Nuo 2019-02-25

6. Kitos daiktinės teisės: įrašų nėra

7. Juridiniai faktai: įrašų nėra

8. Žymos: įrašų nėra

9. Specialiosios žemės ir miško naudojimo sąlygos:

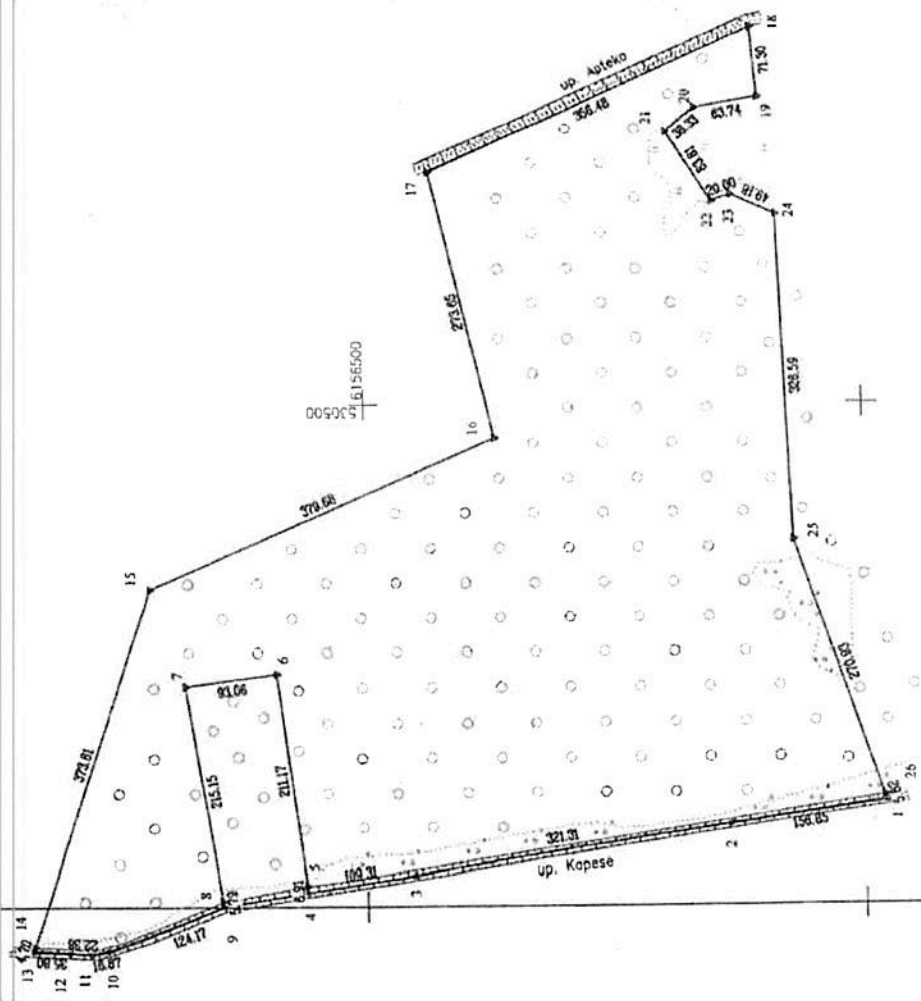

9.1.

XXIX. Paviršinio vandens telkinių pakrantės apsaugos juostos
Daiktas: žemės sklypas Nr. 4400-5023-0403, aprašytas p. 2.1.
Įregistravimo pagrindas: 2019-02-08 Nacionalinės žemės tarnybos teritorinio skyriaus vedėjo sprendimas Nr. 23SK-248-(14.23.110.)
Plotas: 0.41 ha
Įrašas galioja: Nuo 2019-02-25

9.2.

XXIX. Paviršinio vandens telkinių apsaugos zonos
Daiktas: žemės sklypas Nr. 4400-5023-0403, aprašytas p. 2.1.
Įregistravimo pagrindas: 2019-02-08 Nacionalinės žemės tarnybos teritorinio skyriaus vedėjo sprendimas Nr. 23SK-248-(14.23.110.)
Plotas: 0.41 ha
Įrašas galioja: Nuo 2019-02-25

ŽEMĖS SKLYPO PLANAS M 1:5000
Sklypo plotas 367147 m²



Kadastr.	vidurė	jedneta	6	6	2	4	0	0	3	sklypas
Žemės sklypo kadastr. Nr.										

Celstė, gatvė Nr.	(RP) Nr. 62-2/
Kaimas (miestelis)	Gelėjų
Seniūnija	Vedolėjų
Miestas (rajonas)	Panevėžio
Apkritis	Panevėžio

Greitinybė	Greitimo žemės sklypo kadastr. Nr.	Pastabas
1-2	6624/0003.0105	sklypo riba grono viduriu
2-3	6624/0003.0104	sklypo riba grono viduriu
3-4	6624/0003.0103	sklypo riba grono viduriu
4-9	6624/0003.0102	aušta Mirtalėzė
9-12	6624/0003.0103	sklypo riba grono viduriu
12-13	6624/0003.0102	sklypo riba grono viduriu
13-15	6624/0003.0115	šukė Darutė žvaidžiams
15-17	6624/0003.0116	Baumaudas Vincencius
17-18	up. Apšėko	
18-24	6624/0003.0273	Geodeziniai matavimai
24-1		LV2

Su pateiktomis vietovė žemės sklypo ribomis, spręstojomis 2017 m. gegužės 19 d. žemės sklypo pažemdinimo – paruošimo akte, ir nudaiktis ploto stulpai.

Žemės savininkas (nuosavytojas)
 VI Valstybinis miškinis ūkis
 (pagal) Giedrūs Broniusius
 (parašas) (data) (ada) (ada)


Nacionalinės žemės tarnybos prie žemės ūkio ministerijos
 Panevėžio ... skyrius
 Palkimo vyr. geodezininkas,
 Suteris: vedėja/as

UAB "VAKARŲ GEODEZIJĄ"

PLUNGES G. 18, RETAVAS, LK-302614469

Įrašas: Vardas, pavardė
 Matavimas: Gedas Sošaiškas

UAB "VAKARŲ GEODEZIJĄ"
 RETAVAS, R. SUTERIS



65/51 - 4 66/51 - 3



VALSTYBĖS ĮMONĖ REGISTRŲ CENTRAS

Vincio Kudirkos g. 18-3, 03105 Vilnius, tel. (8 5) 2688 262, faks. (8 5) 2688 311, el.p. info@registrucentras.lt

NEKILNOJAMOJO TURTO REGISTRO CENTRINIO DUOMENŲ BANKO IŠRAŠAS

2018-12-12 11:18:53

1. Nekilnojamojo turto registre įregistruotas turtas:

Registro Nr.: **44/2308554**
 Registro tipas: **Žemės sklypas**
 Sudarymo data: **2018-12-07**
 Panevėžio r. sav., Vadoklių sen., Bedrių vs.
 Registro tvarkytojas: **Valstybės įmonės Registrų centro Panevėžio filialas**

2. Nekilnojamieji daiktai:

2.1. **Žemės sklypas**
 Panevėžio r. sav., Vadoklių sen., Bedrių vs.
 Unikalus daikto numeris: **4400-5128-1997**
 Žemės sklypo kadastro numeris ir kadastro
 vietovės pavadinimas: **6624/0006:417 Jotainių k.v.**
 Daikto pagrindinė naudojimo paskirtis: **Miškų ūkio**
 Žemės sklypo naudojimo būdas: **Ūkinių miškų sklypai**
 Žemės sklypo plotas: **11.4623 ha**
 Miško žemės plotas: **11.4623 ha**
 Nusausintos žemės plotas: **9.8000 ha**
 Matavimų tipas: **Žemės sklypas suformuotas atliekant kadastrinius matavimus**
 Indeksuota žemės sklypo vertė: **7618 Eur**
 Indeksuota miško vertė: **7618 Eur**
 Indeksuota miško medynų vertė: **5126 Eur**
 Žemės sklypo vertė: **2625 Eur**
 Miško žemės ir medynų vertė: **2625 Eur**
 Miško medynų vertė: **1068 Eur**
 Vidutinė rinkos vertė: **10236 Eur**
 Vidutinės rinkos vertės nustatymo data: **2018-12-12**
 Vidutinės rinkos vertės nustatymo būdas: **Masinis vertinimas**
 Kadastro duomenų nustatymo data: **2018-05-19**

3. Daikto priklausiniai iš kito registro: įrašų nėra

4. Nuosavybė:

4.1. **Nuosavybės teisė**
 Savininkas: **LIETUVOS RESPUBLIKA, a.k. 111105555**
 Daiktas: **žemės sklypas Nr. 4400-5128-1997, aprašytas p. 2.1.**
 Įregistravimo pagrindas: **2018-11-27 Nacionalinės žemės tarnybos teritorinio skyriaus
 vedėjo sprendimas Nr. 23SK-2430-(14.23.110.)**
 Įrašas galioja: **Nuo 2018-12-12**

5. Valstybės ir savivaldybių žemės patikėjimo teisė:

5.1. **Valstybinės žemės patikėjimo teisė**
 Patikėtinis: **Nacionalinė žemės tarnyba prie Žemės ūkio ministerijos, a.k.
 188704927**
 Daiktas: **žemės sklypas Nr. 4400-5128-1997, aprašytas p. 2.1.**
 Įregistravimo pagrindas: **2018-11-27 Nacionalinės žemės tarnybos teritorinio skyriaus
 vedėjo sprendimas Nr. 23SK-2430-(14.23.110.)**
 Įrašas galioja: **Nuo 2018-12-12**

6. Kitos daiktinės teisės : įrašų nėra

7. Juridiniai faktai: įrašų nėra

8. Žymos: įrašų nėra

9. Specialiosios žemės ir miško naudojimo sąlygos:

9.1. **XXIX. Paviršinio vandens telkinių pakrantės apsaugos juostos**
 Daiktas: **žemės sklypas Nr. 4400-5128-1997, aprašytas p. 2.1.**
 Įregistravimo pagrindas: **2018-11-27 Nacionalinės žemės tarnybos teritorinio skyriaus**

- vedėjo sprendimas Nr. 23SK-2430-(14.23.110.)
Plotas: 0.14 ha
Įrašas galioja: Nuo 2018-12-12
- 9.2. **XXIX. Paviršinio vandens telkinių apsaugos zonos**
Daiktas: žemės sklypas Nr. 4400-5128-1997, aprašytas p. 2.1.
Įregistravimo pagrindas: 2018-11-27 Nacionalinės žemės tarnybos teritorinio skyriaus vedėjo sprendimas Nr. 23SK-2430-(14.23.110.)
Plotas: 0.14 ha
Įrašas galioja: Nuo 2018-12-12
- 9.3. **XXVI. Miško naudojimo apribojimai**
Daiktas: žemės sklypas Nr. 4400-5128-1997, aprašytas p. 2.1.
Įregistravimo pagrindas: 2018-11-27 Nacionalinės žemės tarnybos teritorinio skyriaus vedėjo sprendimas Nr. 23SK-2430-(14.23.110.)
Plotas: 11.4623 ha
Įrašas galioja: Nuo 2018-12-12
- 9.4. **XXI. Žemės sklypai, kuriuose įrengtos valstybei priklausančios melioracijos sistemos bei įrenginiai**
Daiktas: žemės sklypas Nr. 4400-5128-1997, aprašytas p. 2.1.
Įregistravimo pagrindas: 2018-11-27 Nacionalinės žemės tarnybos teritorinio skyriaus vedėjo sprendimas Nr. 23SK-2430-(14.23.110.)
Plotas: 9.80 ha
Įrašas galioja: Nuo 2018-12-12
-
- 10. Daikto registravimas ir kadastro žymos:**
- 10.1. **Suformuotas naujas (daikto registravimas)**
Daiktas: žemės sklypas Nr. 4400-5128-1997, aprašytas p. 2.1.
Įregistravimo pagrindas: 2018-05-23 Nekilnojamojo daikto kadastro duomenų byla 2018-11-27 Nacionalinės žemės tarnybos teritorinio skyriaus vedėjo sprendimas Nr. 23SK-2430-(14.23.110.)
Plotas: 11.4623 ha
Įrašas galioja: Nuo 2018-12-12
- 10.2. **Kadastrinius matavimus atliko (kadastro žyma)**
GEDAS SAKALAUSKAS
Daiktas: žemės sklypas Nr. 4400-5128-1997, aprašytas p. 2.1.
Įregistravimo pagrindas: 2011-04-28 Kvalifikacijos pažymėjimas Nr. 2M-M-1232
2018-05-23 Nekilnojamojo daikto kadastro duomenų byla
Įrašas galioja: Nuo 2018-12-12

11. Registro pastabos ir nuorodos: įrašų nėra

12. Kita informacija: įrašų nėra

13. Informacija apie duomenų sandoriui tikslinimą: įrašų nėra

2018-12-12 11:18:53

Dokumentą atspausdino
registratorė



JOLANTA
KRASAUSKIENĖ



VALSTYBĖS ĮMONĖ REGISTRŲ CENTRAS

Lvovo g. 25-101, 09320 Vilnius, tel. (8 5) 2688 262, faks. (8 5) 2688 311, el.p. info@registrucentras.lt

NEKILNOJAMOJO TURTO REGISTRO CENTRINIO DUOMENŲ BANKO IŠRAŠAS
su istorija

2019-06-18 08:48:36

1. Nekilnojamojo turto registre įregistruotas turtas:

Registro Nr.: 44/2324091
 Registro tipas: Žemės sklypas
 Sudarymo data: 2019-02-19
 Panevėžio r. sav., Vadoklių sen., Bedrių vs.

2. Nekilnojamieji daiktai:

2.1. Žemės sklypas
 Panevėžio r. sav., Vadoklių sen., Bedrių vs.
 Unikalus daikto numeris: 4400-5034-0393
 Žemės sklypo kadastro numeris ir kadastro vietovės pavadinimas: 6624/0006:422 Jotainių k.v.
 Daikto pagrindinė naudojimo paskirtis: Miškų ūkio
 Žemės sklypo naudojimo būdas: Ūkiniu miškų sklypai
 Žemės sklypo plotas: 31.0649 ha
 Miško žemės plotas: 31.0649 ha
 Nusausintos žemės plotas: 0.5300 ha
 Matavimų tipas: Žemės sklypas suformuotas atliekant kadastrinius matavimus
 Indeksuota žemės sklypo vertė: 27174 Eur
 Indeksuota miško vertė: 27174 Eur
 Indeksuota miško medynų vertė: 21235 Eur
 Žemės sklypo vertė: 8136 Eur
 Miško žemės ir medynų vertė: 8136 Eur
 Miško medynų vertė: 4424 Eur
 Vidutinė rinkos vertė: 35935 Eur
 Vidulinės rinkos vertės nustatymo data: 2019-02-25
 Vidutinės rinkos vertės nustatymo būdas: Masinis vortinimas
 Kadastro duomenų nustatymo data: 2017-05-19

3. Daikto priklausiniai iš kito registro: įrašų nėra

4. Nuosavybė:

4.1. Nuosavybės teisė
 Savininkas: LIETUVOS RESPUBLIKA, a.k. 111105555
 Daiktas: žemės sklypas Nr. 4400-5034-0393, aprašytas p. 2.1.
 Įregistravimo pagrindas: 2019-02-08 Nacionalinės žemės tarnybos teritorinio skyriaus vedėjo sprendimas Nr. 23SK-249-(14.23.110.)
 Įrašas galioja: Nuo 2019-02-25

5. Valstybės ir savivaldybių žemės patikėjimo teisė:

5.1. Valstybinė žemės patikėjimo teisė
 Patikėtinis: Nacionalinė žemės tarnyba prie Žemės ūkio ministerijos, a.k. 188704927
 Daiktas: žemės sklypas Nr. 4400-5034-0393, aprašytas p. 2.1.
 Įregistravimo pagrindas: 2019-02-08 Nacionalinės žemės tarnybos teritorinio skyriaus vedėjo sprendimas Nr. 23SK-249-(14.23.110.)
 Įrašas galioja: Nuo 2019-02-25

6. Kitos daiktinės teisės: įrašų nėra

7. Juridiniai faktai: įrašų nėra

8. Žymos: įrašų nėra

9. Specialiosios žemės ir miško naudojimo sąlygos:

9.1. XXIX. Paviršinio vandens telkinių pakrantės apsaugos juostos
 Daiktas: žemės sklypas Nr. 4400-5034-0393, aprašytas p. 2.1.
 Įregistravimo pagrindas: 2019-02-08 Nacionalinės žemės tarnybos teritorinio skyriaus vedėjo sprendimas Nr. 23SK-249-(14.23.110.)
 Plotas: 0.085 ha
 Įrašas galioja: Nuo 2019-02-25

9.2. XXIX. Paviršinio vandens telkinių apsaugos zonos
 Daiktas: žemės sklypas Nr. 4400-5034-0393, aprašytas p. 2.1.
 Įregistravimo pagrindas: 2019-02-08 Nacionalinės žemės tarnybos teritorinio skyriaus vedėjo sprendimas Nr. 23SK-249-(14.23.110.)
 Plotas: 0.11 ha
 Įrašas galioja: Nuo 2019-02-25

9.3. XXVI. Miško naudojimo apribojimai
 Daiktas: žemės sklypas Nr. 4400-5034-0393, aprašytas p. 2.1.
 Įregistravimo pagrindas: 2019-02-08 Nacionalinės žemės tarnybos teritorinio skyriaus vedėjo sprendimas Nr. 23SK-249-(14.23.110.)
 Plotas: 31.0649 ha
 Įrašas galioja: Nuo 2019-02-25

9.4.

XXI. Žemės sklypai, kuriuose įrengtos valstybei priklausančios melioracijos sistemos bei įrenginiai
Daiktas: žemės sklypas Nr. 4400-5034-0393, aprašytas p. 2.1.
Įregistravimo pagrindas: 2019-02-08 Nacionalinės žemės tarnybos teritorinio skyriaus vedėjo sprendimas Nr. 23SK-249-(14.23.110.)
Plotas: 0.53 ha
Įrašas galioja: Nuo 2019-02-25

10. Daikto registravimas ir kadastro žymos:

10.1.

Suformuotas naujas (daikto registravimas)
Daiktas: žemės sklypas Nr. 4400-5034-0393, aprašytas p. 2.1.
Įregistravimo pagrindas: 2018-05-23 Nekilnojamojo daikto kadastro duomenų byla
2019-02-08 Nacionalinės žemės tarnybos teritorinio skyriaus vedėjo sprendimas Nr. 23SK-249-(14.23.110.)
Plotas: 31.0649 ha
Įrašas galioja: Nuo 2019-02-25

10.2.

Kadastrinius matavimus atliko (kadastro žyma)
GEDAS SAKALAUSKAS
Daiktas: žemės sklypas Nr. 4400-5034-0393, aprašytas p. 2.1.
Įregistravimo pagrindas: 2011-04-28 Kvalifikacijos pažymėjimas Nr. 2M-M-1232
2018-05-23 Nekilnojamojo daikto kadastro duomenų byla
Įrašas galioja: Nuo 2019-02-25

11. Registro pastabos ir nuorodos: įrašų nėra

12. Kita informacija: įrašų nėra

13. Informacija apie duomenų sandorį tikslinimą: įrašų nėra

14. Asmenvardžių istorija: įrašų nėra

2019-06-18 08:48:36

Dokumente



VALSTYBĖS ĮMONĖ REGISTRŲ CENTRAS
Lvovo g. 25-101, 09320 Vilnius, tel. (8 5) 2688 262, faks. (8 5) 2688 311, el.p. info@registrucentras.lt

REGISTRŲ CENTRAS

NEKILNOJAMOJO TURTO REGISTRO CENTRINIO DUOMENŲ BANKO IŠRAŠAS

2019-10-09 09:51:35

1. Nekilnojamojo turto registre įregistruotas turtas:	Registro Nr.: 44/2282767 Registro tipas: Žemės sklypas Sudarymo data: 2018-09-13 Panevėžio r. sav., Vadoklių sen., Šambališkių k.
2. Nekilnojamojo daiktai:	2.1. Žemės sklypas Unikalus daikto numeris: 4400-5033-6337 Žemės sklypo kadastro numeris ir kadastro vietovės pavadinimas: 6676/0002:181 Šambališkių k.v. Daikto pagrindinė naudojimo paskirtis: Miškų ūkio Žemės sklypo naudojimo būdas: Ūkinių miškų sklypai Žemės sklypo plotas: 1.3721 ha Miško žemės plotas: 1.3721 ha Žemės ūkio naudmenų našumo balas: 27.4 Matavimų lipas: Žemės sklypas suformuotas atliekant kadastrinius matavimus Indeksuota žemės sklypo vertė: 2242 Eur Indeksuota miško vertė: 2242 Eur Indeksuota miško medynų vertė: 1949 Eur Žemės sklypo vertė: 589 Eur Miško žemės ir medynų vertė: 589 Eur Miško medynų vertė: 406 Eur Vidutinė rinkos vertė: 2578 Eur Vidutinės rinkos vertės nustatymo data: 2018-11-08 Vidutinės rinkos vertės nustatymo būdas: Masinis vertinimas Kadastro duomenų nustatymo data: 2017-06-16
3. Daikto priklausiniai iš kito registro: įrašų nėra	
4. Nuosavybė:	4.1. Nuosavybės teisė Savininkas: LIETUVOS RESPUBLIKA, a.k. 111105555 Daiktas: žemės sklypas Nr. 4400-5033-6337, aprašytas p. 2.1. Įregistravimo pagrindas: 2018-09-04 Nacionalinės žemės tarnybos teritorinio žemėtvarkos skyriaus vedėjo sprendimas Nr. 23SK-1963-(14.23.110.) Įrašas galioja: Nuo 2018-11-08
5. Valstybės ir savivaldybių žemės patikėjimo teisė:	5.1. Valstybinės žemės patikėjimo teisė Patikėtinis: Nacionalinė žemės tarnyba prie Žemės ūkio ministerijos, a.k. 188704927 Daiktas: žemės sklypas Nr. 4400-5033-6337, aprašytas p. 2.1. Įregistravimo pagrindas: 2018-09-04 Nacionalinės žemės tarnybos teritorinio žemėtvarkos skyriaus vedėjo sprendimas Nr. 23SK-1963-(14.23.110.) Įrašas galioja: Nuo 2018-11-08
6. Kitos daiktinės teisės: įrašų nėra	
7. Juridiniai faktai: įrašų nėra	
8. Žymos: įrašų nėra	
9. Specialiosios žemės ir miško naudojimo sąlygos:	9.1. XXIX. Paviršinio vandens telkinų pakrantės apsaugos juostos Daiktas: žemės sklypas Nr. 4400-5033-6337, aprašytas p. 2.1. Įregistravimo pagrindas: 2018-09-04 Nacionalinės žemės tarnybos teritorinio žemėtvarkos skyriaus vedėjo sprendimas Nr. 23SK-1963-(14.23.110.) Plotas: 0.0869 ha Įrašas galioja: Nuo 2018-11-08 9.2. XXIX. Paviršinio vandens telkiniu apsaugos zonos Daiktas: žemės sklypas Nr. 4400-5033-6337, aprašytas p. 2.1. Įregistravimo pagrindas: 2018-09-04 Nacionalinės žemės tarnybos teritorinio žemėtvarkos skyriaus vedėjo sprendimas Nr. 23SK-1963-(14.23.110.) Plotas: 0.0869 ha Įrašas galioja: Nuo 2018-11-08 9.3. XLVI. Rezervatų apsaugos zonos Daiktas: žemės sklypas Nr. 4400-5033-6337, aprašytas p. 2.1. Įregistravimo pagrindas: 2018-09-04 Nacionalinės žemės tarnybos teritorinio žemėtvarkos skyriaus vedėjo sprendimas Nr. 23SK-1963-(14.23.110.) Plotas: 1.3721 ha Įrašas galioja: Nuo 2018-11-08

9.4.

XXVI. Miško naudojimo apribojimai
Daiktas: žemės sklypas Nr. 4400-5033-6337, aprašytas p. 2.1.
[registravimo pagrindas: 2018-09-04 Nacionalinės žemės tarnybos teritorinio žemėtvarkos skyriaus
vedėjo sprendimas Nr. 23SK-1963-(14.23.110.)
Plotas: 1.3721 ha
[rašas galioja: Nuo 2018-11-08

10. Daikto registravimas ir kadastro žymos:

10.1.

Suformuotas naujas (daikto registravimas)
Daiktas: žemės sklypas Nr. 4400-5033-6337, aprašytas p. 2.1.
[registravimo pagrindas: 2018-05-24 Nekilnojamojo daikto kadastro duomenų byla
2018-09-04 Nacionalinės žemės tarnybos teritorinio žemėtvarkos skyriaus
vedėjo sprendimas Nr. 23SK-1963-(14.23.110.)
Plotas: 1.3721 ha
[rašas galioja: Nuo 2018-11-08

10.2.

Kadastrinius matavimus atliko (kadastro žyma)
GEDAS SAKALAUŠKAS
Daiktas: žemės sklypas Nr. 4400-5033-6337, aprašytas p. 2.1.
[registravimo pagrindas: 2011-04-28 Kvalifikacijos pažymėjimas Nr. 2M-M-1232
2018-05-24 Nekilnojamojo daikto kadastro duomenų byla
[rašas galioja: Nuo 2018-11-08

11. Registro pastabos ir nuorodos: įrašų nėra

12. Kita informacija: įrašų nėra

13. Informacija apie duomenų sandoriui tikslinimą: įrašų nėra

2019-10-09 09:51:35

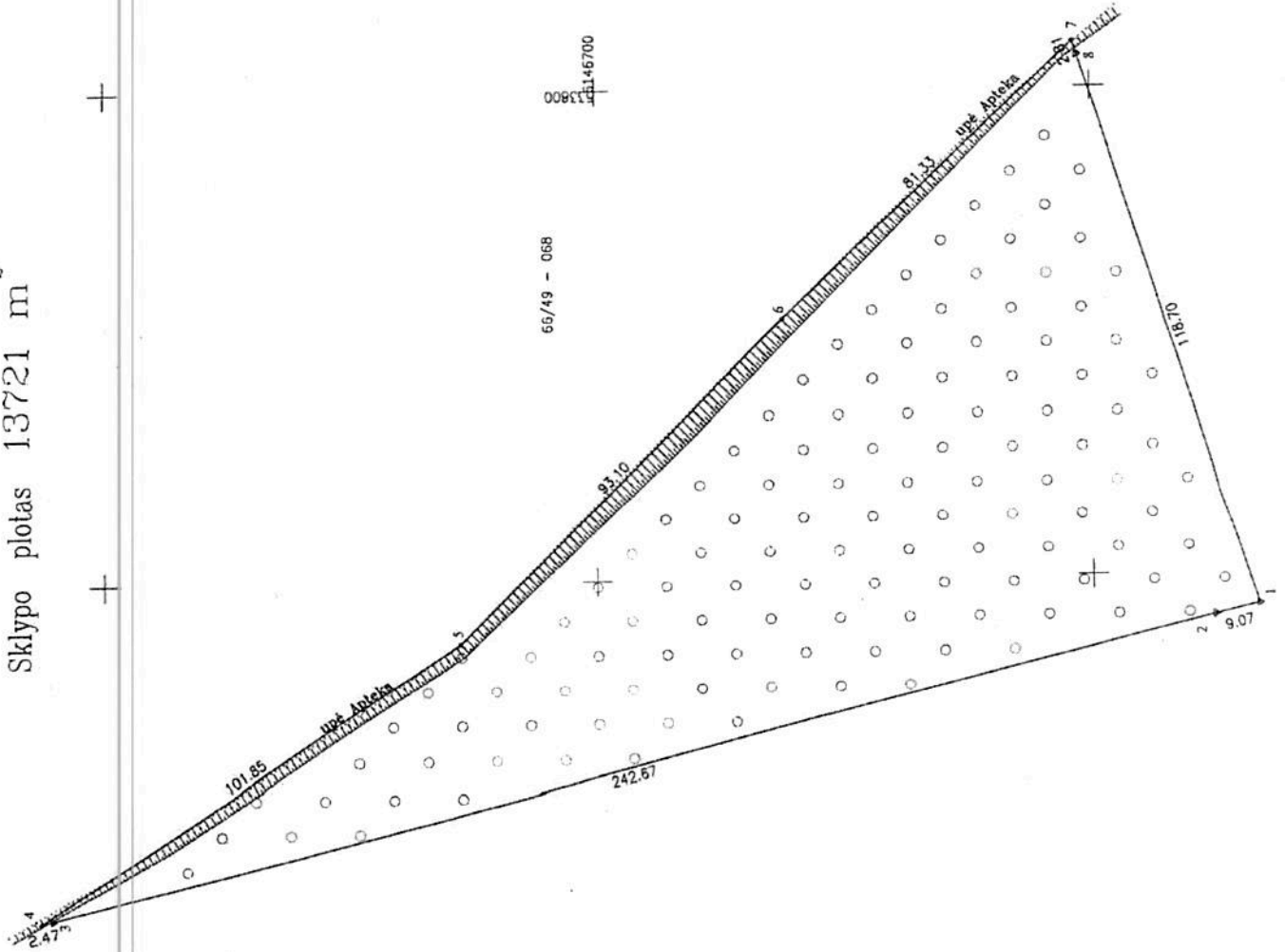
Dokumentą atspausdino

ELVYRA KIZIENĖ

Žemės sklypo išdėstymo schema



ŽEMĖS SKLYPO PLANAS M 1:1000²
Sklypo plotas 13721 m²



Kadastras:	vėlove	Sambalskių	6	6	7	6	0	0	2	sklypas
Žemės sklypo kadastro Nr.										

Gatvė, namo nr.	proj. Nr. 100-4
Kaimas (miestelis)	Sambalskių
Seniūnija	Vedakių
Miestas (rajonas)	Panevėžio
Apkritis	Panevėžio

Grėtymybė	Grėtino formos sklypo kadastro Nr.	Pastabas
1-4	6676/0002-0158	Kadastriniai matavimai
4-7		Upė Aplekta
7-1	6676/0002-0132	Karolis Burkauskas

Su patvirtintomis vietovėje žemės sklypo ribomis, aprašytomis 2017 m. birželio mėn. 18 d. žemės sklypo patvirtinimo-parašymo akte, ir nustatyti plotu sutinku žemės savininkas (naudotojas):

VI Valstybinių miškų urėdija
(vardas) (pavardė) (išis) (tėis)
Giedrius Bronušas
(vardas) (pavardė) (išis) (tėis)

Nacionalinės žemės tarnybos prie žemės ūkio ministerijos	
Panevėžio ... skyrius	
Patikrinęs vyr. geodezininkas	
Sudėrinęs vedėjas/ais	
(parašas)	(vardas pavardė)
(tėis)	A.V.

UAB "VAKARŲ GEODEZIJA"

PLUNGĖS G. 18, BERTAVAS, LK-302614498

Parosius	Vardas, pavardė	Data
Matavimai	Giedar Sokalauskas	2018-05-24





VALSTYBĖS ĮMONĖ REGISTRŲ CENTRAS

Vincio Kudirkos g. 18-3, 03105 Vilnius, tel. (8 5) 2688 262, faks. (8 5) 2688 311, e.l.p. info@registrucentras.lt

NEKILNOJAMOJO TURTO REGISTRO CENTRINIO DUOMENŲ BANKO IŠRAŠAS

2018-10-24 08:59:18

1. Nekilnojamojo turto registre įregistruotas turtas:

Registro Nr.: **44/2284813**
 Registro tipas: **Žemės sklypas**
 Sudarymo data: **2018-09-20**
Panevėžio r. sav., Vadoklių sen., Šambališkių k.
 Registro tvarkytojas: **Valstybės įmonės Registrų centro Panevėžio filialas**

2. Nekilnojamieji daiktai:

2.1.

Žemės sklypas
Panevėžio r. sav., Vadoklių sen., Šambališkių k.

Unikalus daikto numeris: **4400-5023-9322**

Žemės sklypo kadastro numeris ir kadastro
 vietovės pavadinimas: **6676/0002:182 Šambališkių k.v.**

Daikto pagrindinė naudojimo paskirtis: **Miškų ūkio**
 Žemės sklypo naudojimo būdas: **Ūkinių miškų sklypai**

Žemės sklypo plotas: **0.7661 ha**Miško žemės plotas: **0.7661 ha**Nusausintos žemės plotas: **0.0003 ha**Žemės ūkio naudmenų našumo balas: **28.0**Matavimų tipas: **Žemės sklypas suformuotas atliekant kadastrinius matavimus**Indeksuota žemės sklypo vertė: **541 Eur**Indeksuota miško vertė: **541 Eur**Indeksuota miško medynų vertė: **394 Eur**Žemės sklypo vertė: **174 Eur**Miško žemės ir medynų vertė: **174 Eur**Miško medynų vertė: **82 Eur**Vidutinė rinkos vertė: **747 Eur**Vidutinės rinkos vertės nustatymo data: **2018-10-24**Vidutinės rinkos vertės nustatymo būdas: **Masinis vertinimas**Kadastro duomenų nustatymo data: **2017-06-16**

3. Daikto priklausiniai iš kito registro: įrašų nėra

4. Nuosavybė:

4.1.

Nuosavybės teisėSavininkas: **LIETUVOS RESPUBLIKA, a.k. 111105555**Daiktas: **žemės sklypas Nr. 4400-5023-9322, aprašytas p. 2.1.**Įregistravimo pagrindas: **2018-09-11 Nacionalinės žemės tarnybos teritorinio skyriaus vedėjo sprendimas Nr. 23SK-2012-(14.23.110.)**Įrašas galioja: **Nuo 2018-10-24**

5. Valstybės ir savivaldybių žemės patikėjimo teisė:

5.1.

Valstybinės žemės patikėjimo teisėPatikėtinis: **Nacionalinė žemės tarnyba prie Žemės ūkio ministerijos, a.k. 188704927**Daiktas: **žemės sklypas Nr. 4400-5023-9322, aprašytas p. 2.1.**Įregistravimo pagrindas: **2018-09-11 Nacionalinės žemės tarnybos teritorinio skyriaus vedėjo sprendimas Nr. 23SK-2012-(14.23.110.)**Įrašas galioja: **Nuo 2018-10-24**

6. Kitos daiktinės teisės : įrašų nėra

7. Juridiniai faktai: įrašų nėra

8. Žymos: įrašų nėra

9. Specialiosios žemės ir miško naudojimo sąlygos:

9.1.

XLVI. Rezervatų apsaugos zonosDaiktas: **žemės sklypas Nr. 4400-5023-9322, aprašytas p. 2.1.**

[registravimo pagrindas: 2018-09-11 Nacionalinės žemės tarnybos teritorinio skyriaus vedėjo sprendimas Nr. 23SK-2012-(14.23.110.)

Plotas: 0.7661 ha

[rašas galioja: Nuo 2018-10-24

9.2.

XXVI. Miško naudojimo apribojimai

Daiktas: žemės sklypas Nr. 4400-5023-9322, aprašytas p. 2.1.

[registravimo pagrindas: 2018-09-11 Nacionalinės žemės tarnybos teritorinio skyriaus vedėjo sprendimas Nr. 23SK-2012-(14.23.110.)

Plotas: 0.7661 ha

[rašas galioja: Nuo 2018-10-24

10. Daikto registravimas ir kadastro žymos:

10.1.

Suformuotas naujas (daikto registravimas)

Daiktas: žemės sklypas Nr. 4400-5023-9322, aprašytas p. 2.1.

[registravimo pagrindas: 2018-05-23 Nekilnojamojo daikto kadastro duomenų byla 2018-09-11 Nacionalinės žemės tarnybos teritorinio skyriaus vedėjo sprendimas Nr. 23SK-2012-(14.23.110.)

Plotas: 0.7661 ha

[rašas galioja: Nuo 2018-10-24

10.2.

Kadastrinius matavimus atliko (kadastro žyma)

GEDAS SAKALAUSKAS

Daiktas: žemės sklypas Nr. 4400-5023-9322, aprašytas p. 2.1.

[registravimo pagrindas: 2011-04-28 Kvalifikacijos pažymėjimas Nr. 2M-M-1232 2018-05-23 Nekilnojamojo daikto kadastro duomenų byla

[rašas galioja: Nuo 2018-10-24

11. Registro pastabos ir nuorodos: įrašų nėra

12. Kita informacija: įrašų nėra

13. Informacija apie duomenų sandoriui tikslinimą: įrašų nėra

2018-10-24 08:59:18

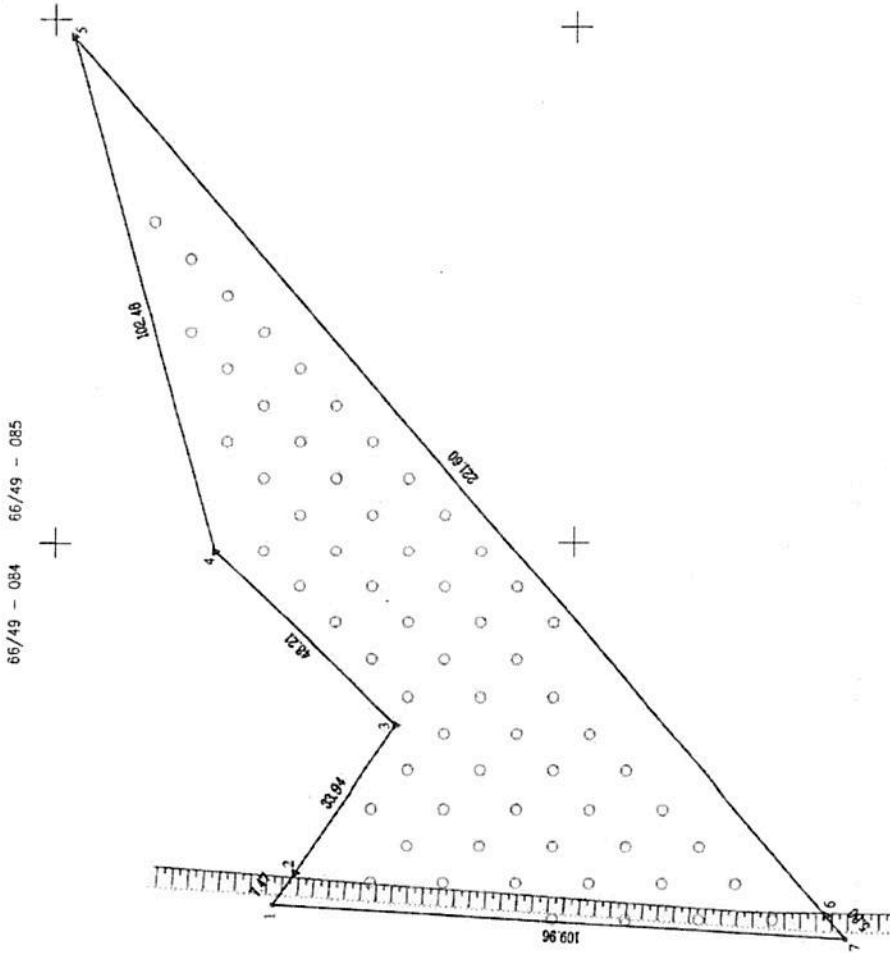
Dokumentą atspausdino Kadastro specialistė



ASTA
ARLAUSKIENĖ

ŽEMĖS SKLYPO PLANAS M 1:1000
Sklypo plotas 7661 m²

Žemės sklypo išdėstymo schema



Kadastras:	vieta:	Sambalskių	sklypas:	bioklas:	sklypas:
Žemės sklypo kadastro Nr. 6 6 7 1 6 0 0 0 2					

Galvė, namo Nr.	proj. Nr.186-3
Kaimas (miestelis)	Sambalskių
Seniūnija	Vedgėnų
Miestas (rajonas)	Panevėžio
Apskritys	Panevėžio

Gretimybė	Gretimo žemės sklypo kadastro Nr.	Pastabos
1-3	6676/0002.0087	Arvydas Greerčys
3-5	6676/0002.0139	UAB "Jacobus mitekai"
5-1	6676/0002.0159	Geodeziniai matavimai

Su pažindinimais vietovėje žemės sklypo ribomis, aprašytomis 2017 m. birželio 18 d. žemės sklypo pažindinimo-parašymo akte, ir nustatytu plotu sudėkta žemės savininkas (savdošaps):

Vilniaus miesto savivaldybės administracijos UAB "Geodezijos Broliai"
 (jeigu yra) (data) 2018.06.01
 (jeigu yra) (data)

Nacionalinės žemės tarnybos prie žemės ūkio ministerijos	(jeigu yra)	(data)
Panevėžio ... skyrius	(jeigu yra)	(data)
Paukštinė vyr. geodezininkas	(jeigu yra)	(data)
Suderinio vedėja/ąs	(jeigu yra)	(data)

UAB "VAKARŲ GEODEZIJĄ"

Plungės G. 18. BETAVAS. I.K.3002614490

Pareigos: Pareižas Vardas, pavardė

Motivinis: [Signature] UAB "VAKARŲ GEODEZIJĄ"

Matavimas: Sokolaukas

UAB "VAKARŲ GEODEZIJĄ" 1005 P.F.S.T.





VALSTYBĖS ĮMONĖ REGISTRŲ CENTRAS
Lvovo g. 25-101, 09320 Vilnius, tel. (8 5) 2688 262, faks. (8 5) 2688 311, el.p. info@registrucentras.lt

NEKILNOJAMOJO TURTO REGISTRO CENTRINIO DUOMENŲ BANKO IŠRAŠAS

2019-03-06 08:18:09

1. Nekilnojamojo turto registre [registruotas turtas:

Registro Nr.: **44/2328268**
Registro tipas: **Žemės sklypas**
Sudarymo data: **2019-03-05**
Panevėžio r. sav., Velžio sen., Maženių k.

2. Nekilnojamieji daiktai:

2.1. **Žemės sklypas**
Panevėžio r. sav., Velžio sen., Maženių k.

Unikalus daikto numeris: **4400-5114-6315**

Žemės sklypo kadastro numeris ir kadastro
vietovės pavadinimas: **6638/0002:178 Maženių k.v.**

Daikto pagrindinė naudojimo paskirtis: **Miškų ūkio**
Žemės sklypo naudojimo būdas: **Ūkinių miškų sklypai**

Žemės sklypo plotas: **2.0060 ha**

Miško žemės plotas: **2.0060 ha**

Nusausintos žemės plotas: **0.0695 ha**

Matavimų tipas: **Žemės sklypas suformuotas atliekant kadastrinius
matavimus**

Indeksuota žemės sklypo vertė: **678 Eur**

Indeksuota miško vertė: **678 Eur**

Indeksuota miško medynų vertė: **216 Eur**

Žemės sklypo vertė: **334 Eur**

Miško žemės ir medynų vertė: **334 Eur**

Miško medynų vertė: **45 Eur**

Vidutinė rinkos vertė: **1168 Eur**

Vidutinės rinkos vertės nustatymo data: **2019-03-05**

Vidutinės rinkos vertės nustatymo būdas: **Masinis vertinimas**

Kadastro duomenų nustatymo data: **2018-11-26**

3. Daikto priklausiniai iš kito registro: įrašų nėra

4. Nuosavybė:

4.1.

Nuosavybės teisė

Savininkas: **LIETUVOS RESPUBLIKA, a.k. 111105555**

Daiktas: **žemės sklypas Nr. 4400-5114-6315, aprašytas p. 2.1.**

[registravimo pagrindas: **2019-02-20 Nacionalinės žemės tarnybos teritorinio skyriaus
vedėjo sprendimas Nr. 23SK-302-(14.23.110.)**

[rašas galioja: **Nuo 2019-03-05**

5. Valstybės ir savivaldybių žemės patikėjimo teisė:

5.1.

Valstybinės žemės patikėjimo teisė

Patikėtinis: **Nacionalinė žemės tarnyba prie Žemės ūkio ministerijos,
a.k. 188704927**

Daiktas: **žemės sklypas Nr. 4400-5114-6315, aprašytas p. 2.1.**

[registravimo pagrindas: **2019-02-20 Nacionalinės žemės tarnybos teritorinio skyriaus
vedėjo sprendimas Nr. 23SK-302-(14.23.110.)**

[rašas galioja: **Nuo 2019-03-05**

6. Kitos daiktinės teisės : įrašų nėra

7. Juridiniai faktai: įrašų nėra

8. Žymos: įrašų nėra

9. Specialiosios žemės ir miško naudojimo sąlygos:

9.1.

**XXIX. Paviršinio vandens telkinių pakrantės apsaugos
juostos**

Daiktas: **žemės sklypas Nr. 4400-5114-6315, aprašytas p. 2.1.**

[registravimo pagrindas: 2019-02-20 Nacionalinės žemės tarnybos teritorinio skyriaus vedėjo sprendimas Nr. 23SK-302-(14.23.110.)

Plotas: 0.0671 ha

[rašas galioja: Nuo 2019-03-05

9.2.

XXIX. Paviršinio vandens telkinių apsaugos zonos

Daiktas: žemės sklypas Nr. 4400-5114-6315, aprašytas p. 2.1.

[registravimo pagrindas: 2019-02-20 Nacionalinės žemės tarnybos teritorinio skyriaus vedėjo sprendimas Nr. 23SK-302-(14.23.110.)

Plotas: 0.7068 ha

[rašas galioja: Nuo 2019-03-05

9.3.

XXVI. Miško naudojimo apribojimai

Daiktas: žemės sklypas Nr. 4400-5114-6315, aprašytas p. 2.1.

[registravimo pagrindas: 2019-02-20 Nacionalinės žemės tarnybos teritorinio skyriaus vedėjo sprendimas Nr. 23SK-302-(14.23.110.)

Plotas: 2.006 ha

[rašas galioja: Nuo 2019-03-05

9.4.

XXI. Žemės sklypai, kuriuose įrengtos valstybei

priklausančios melioracijos sistemos bei įrenginiai

Daiktas: žemės sklypas Nr. 4400-5114-6315, aprašytas p. 2.1.

[registravimo pagrindas: 2019-02-20 Nacionalinės žemės tarnybos teritorinio skyriaus vedėjo sprendimas Nr. 23SK-302-(14.23.110.)

Plotas: 0.0695 ha

[rašas galioja: Nuo 2019-03-05

10. Daikto registravimas ir kadastro žymos:

10.1.

Suformuotas naujas (daikto registravimas)

Daiktas: žemės sklypas Nr. 4400-5114-6315, aprašytas p. 2.1.

[registravimo pagrindas: 2018-11-26 Nekilnojamojo daikto kadastro duomenų byla 2019-02-20 Nacionalinės žemės tarnybos teritorinio skyriaus vedėjo sprendimas Nr. 23SK-302-(14.23.110.)

Plotas: 2.006 ha

[rašas galioja: Nuo 2019-03-05

10.2.

Kadastrinius matavimus atliko (kadastro žyma)

ANTANAS STEPULAITIS

Daiktas: žemės sklypas Nr. 4400-5114-6315, aprašytas p. 2.1.

[registravimo pagrindas: 2008-09-03 Kvalifikacijos pažymėjimas Nr. 2M-M-607 2018-11-26 Nekilnojamojo daikto kadastro duomenų byla

[rašas galioja: Nuo 2019-03-05

11. Registro pastabos ir nuorodos: įrašų nėra

12. Kita informacija: įrašų nėra

13. Informacija apie duomenų sandoriui tikslinimą: įrašų nėra

2019-03-06 08:18:09

Dokumentą atspausdino Vyresnysis
kadastro specialistė



Olga J.

ASTA
ARLAUSKIENĖ



VALSTYBĖS ĮMONĖ REGISTRŲ CENTRAS
Lvovo g. 25-101, 09320 Vilnius, tel. (8 5) 2688 262, faks. (8 5) 2688 311, el.p. info@registrucentras.lt

NEKILNOJAMOJO TURTO REGISTRO CENTRINIO DUOMENŲ BANKO IŠRAŠAS

2019-03-06 08:21:25

1. Nekilnojamojo turto registre įregistruotas turtas:

Registro Nr.: **44/2328269**
Registro tipas: **Žemės sklypas**
Sudarymo data: **2019-03-05**
Panevėžio r. sav., Velžio sen., Maženių k.

2. Nekilnojamieji daiktai:

2.1. **Žemės sklypas**
Panevėžio r. sav., Velžio sen., Maženių k.
Unikalus daikto numeris: **4400-5114-4364**
Žemės sklypo kadastro numeris ir kadastro vietovės pavadinimas: **6638/0002:179 Maženių k.v.**
Daikto pagrindinė naudojimo paskirtis: **Miškų ūkio**
Žemės sklypo naudojimo būdas: **Ūkinių miškų sklypai**
Žemės sklypo plotas: **3.4159 ha**
Miško žemės plotas: **3.3605 ha**
Vandens telkinių plotas: **0.0554 ha**
Nusausintos žemės plotas: **0.1391 ha**
Matavimų tipas: **Žemės sklypas suformuotas atliekant kadastrinius matavimus**
Indeksuota žemės sklypo vertė: **4829 Eur**
Indeksuota miško vertė: **4829 Eur**
Indeksuota miško medynų vertė: **4094 Eur**
Žemės sklypo vertė: **1312 Eur**
Miško žemės ir medynų vertė: **1312 Eur**
Miško medynų vertė: **853 Eur**
Vidutinė rinkos vertė: **5814 Eur**
Vidutinės rinkos vertės nustatymo data: **2019-03-05**
Vidutinės rinkos vertės nustatymo būdas: **Masinis vertinimas**
Kadastro duomenų nustatymo data: **2018-11-26**

3. Daikto priklausiniai iš kito registro: įrašų nėra

4. Nuosavybė:

4.1. **Nuosavybės teisė**
Savininkas: **LIETUVOS RESPUBLIKA, a.k. 111105555**
Daiktas: **žemės sklypas Nr. 4400-5114-4364, aprašytas p. 2.1.**
Įregistravimo pagrindas: **2019-02-20 Nacionalinės žemės tarnybos teritorinio skyriaus vedėjo sprendimas Nr. 23SK-300-(14.23.110.)**
Įrašas galioja: **Nuo 2019-03-05**

5. Valstybės ir savivaldybių žemės patikėjimo teisė:

5.1. **Valstybinės žemės patikėjimo teisė**
Patikėtinis: **Nacionalinė žemės tarnyba prie Žemės ūkio ministerijos, a.k. 188704927**
Daiktas: **žemės sklypas Nr. 4400-5114-4364, aprašytas p. 2.1.**
Įregistravimo pagrindas: **2019-02-20 Nacionalinės žemės tarnybos teritorinio skyriaus vedėjo sprendimas Nr. 23SK-300-(14.23.110.)**
Įrašas galioja: **Nuo 2019-03-05**

6. Kitos daiktinės teisės : įrašų nėra

7. Juridiniai faktai: įrašų nėra

8. Žymos: įrašų nėra

9. Specialiosios žemės ir miško naudojimo sąlygos:

9.1. **XXIX. Paviršinio vandens telkinių pakrantės apsaugos juostos**

Daiktas: žemės sklypas Nr. 4400-5114-4364, aprašytas p. 2.1.
 Įregistravimo pagrindas: 2019-02-20 Nacionalinės žemės tarnybos teritorinio skyriaus
 vedėjo sprendimas Nr. 23SK-300-(14.23.110.)

Plotas: 0.2197 ha

Įrašas galioja: Nuo 2019-03-05

9.2.

XXIX. Paviršinio vandens telkinių apsaugos zonos

Daiktas: žemės sklypas Nr. 4400-5114-4364, aprašytas p. 2.1.
 Įregistravimo pagrindas: 2019-02-20 Nacionalinės žemės tarnybos teritorinio skyriaus
 vedėjo sprendimas Nr. 23SK-300-(14.23.110.)

Plotas: 2.8174 ha

Įrašas galioja: Nuo 2019-03-05

9.3.

XXVI. Miško naudojimo apribojimai

Daiktas: žemės sklypas Nr. 4400-5114-4364, aprašytas p. 2.1.
 Įregistravimo pagrindas: 2019-02-20 Nacionalinės žemės tarnybos teritorinio skyriaus
 vedėjo sprendimas Nr. 23SK-300-(14.23.110.)

Plotas: 3.4159 ha

Įrašas galioja: Nuo 2019-03-05

9.4.

**XXI. Žemės sklypai, kuriuose įrengtos valstybei
 priklausančios melioracijos sistemos bei įrenginiai**

Daiktas: žemės sklypas Nr. 4400-5114-4364, aprašytas p. 2.1.
 Įregistravimo pagrindas: 2019-02-20 Nacionalinės žemės tarnybos teritorinio skyriaus
 vedėjo sprendimas Nr. 23SK-300-(14.23.110.)

Plotas: 0.1391 ha

Įrašas galioja: Nuo 2019-03-05

9.5.

VI. Elektros linijų apsaugos zonos

Daiktas: žemės sklypas Nr. 4400-5114-4364, aprašytas p. 2.1.
 Įregistravimo pagrindas: 2019-02-20 Nacionalinės žemės tarnybos teritorinio skyriaus
 vedėjo sprendimas Nr. 23SK-300-(14.23.110.)

Plotas: 0.1543 ha

Įrašas galioja: Nuo 2019-03-05

10. Daikto registravimas ir kadastro žymos:

10.1.

Suformuotas naujas (daikto registravimas)

Daiktas: žemės sklypas Nr. 4400-5114-4364, aprašytas p. 2.1.
 Įregistravimo pagrindas: 2018-11-26 Nekilnojamojo daikto kadastro duomenų byla
 2019-02-20 Nacionalinės žemės tarnybos teritorinio skyriaus
 vedėjo sprendimas Nr. 23SK-300-(14.23.110.)

Plotas: 3.4159 ha

Įrašas galioja: Nuo 2019-03-05

10.2.

Kadastrinius matavimus atliko (kadastro žyma)

ANTANAS STEPULAITIS

Daiktas: žemės sklypas Nr. 4400-5114-4364, aprašytas p. 2.1.
 Įregistravimo pagrindas: 2008-09-03 Kvalifikacijos pažymėjimas Nr. 2M-M-607
 2018-11-26 Nekilnojamojo daikto kadastro duomenų byla

Įrašas galioja: Nuo 2019-03-05

11. Registro pastabos ir nuorodos: įrašų nėra

12. Kita informacija: įrašų nėra

13. Informacija apie duomenų sandoriui tikslinimą: įrašų nėra

2019-03-06 08:21:25

Dokumentą atspausdino Vyresnioji
 kadastro specialistė



ASTA
 ARLAUSKIENĖ

ŽEMĖS SKLYPO PLANAS M 1:5000


Žemės sklypo plotas 34159 m²

Žemės sklypo kadastro numeris:	6	6	3	8	0	0	0	2					
	kodas		blokas		sklypas								

KOORDINACIJŲ ŽINIARAŠTIS

Taško Nr.	Kodas	X	Y	Taško Nr.	Kodas	X	Y
1	R	6163690.54	534518.72	36	R	6163663.61	534536.13
2	R	6163694.28	534523.91				
3	R	6163774.23	534634.93				
4	R	6163776.48	534638.03				
5	R	6163748.80	534656.88				
6	R	6163746.12	534659.99				
7	R	6163742.78	534657.50				
8	R	6163724.96	534645.85				
9	R	6163697.19	534663.79				
10	R	6163670.36	534624.55				
11	R	6163480.57	534679.51				
12	R	6163482.83	534717.61				
13	R	6163522.52	534708.85				
14	R	6163520.72	534718.61				
15	R	6163546.79	534734.83				
16	R	6163444.29	534748.63				
17	R	6163543.54	534752.79				
18	R	6163506.49	534757.60				
19	R	6163420.61	534765.23				
20	R	6163408.93	534761.57				
21	R	6163728.01	534732.26				
22	R	6163293.49	534732.78				
23	R	6163283.36	534731.73				
24	R	6163292.61	534728.81				
25	R	6163343.50	534699.09				
26	R	616372.84	534683.68				
27	R	6163395.53	534671.30				
28	R	6163434.00	534649.90				
29	R	6163463.50	534632.95				
30	R	6163472.74	534627.38				
31	R	6163471.06	534631.93				
32	R	6163479.74	534642.86				
33	R	6163523.28	534617.56				
34	R	6163530.69	534631.52				
35	R	6163637.47	534572.27				

Žemės sklypo centro koordinatės		Darbo LITPOS laikas	
Koordinatės X/Y	Data	2018-11-16	
X=6163410	Prisijungta	12:30	
Y=534704	Atsijungta	15:00	
Žiniarašį sudarė:		ANTA'NAS STEPULAITIS	2018-11-26
		v. pavardė	data
		kval. paž. nr.	20-M-607



Išleista iš Lietuvos Respublikos administracinių tarnybos įrašų skyriaus
12.12.2018 m. 12:30:00
Šis žiniarašis turi galios tik tada, kai yra užregistruotas
šio žiniarašio kopijos pateiktose informacinėse sistemose.

Eilės Nr.	Specialiosios žemės naudojimo sąlygos kodas	Specialiosios žemės naudojimo sąlygos pavadinimas	Teritorijos, kurioje turi būti taikoma specialioji žemės naudojimo sąlyga, plotas, m ²
1	6	VI. Elektros linijų apsaugos zonos	1543
2	21	XXI. Žemės sklypai, kuriuose įrengtos valstybei priklausiančios melioracijos sistemos bei įrenginiai	1391
3	26	XXVI. Miško naudojimo apribojimai	34159
4	63	XXIX. Paviršinio vandens telkinių apsaugos zonos	28174
5	64	XXIX. Paviršinio vandens telkinių pakrantes apsaugos juostos	2197

Eilės Nr.	Teritorijos pavadinimas	Plotas, m ²
1	Specialiosios žemės naudojimo sąlygos kodas	1543
2	Specialiosios žemės naudojimo sąlygos pavadinimas	1391
3	Specialiosios žemės naudojimo sąlygos kodas	34159
4	Specialiosios žemės naudojimo sąlygos pavadinimas	28174
5	Specialiosios žemės naudojimo sąlygos kodas	2197

Eilės Nr.	Teritorijos pavadinimas	Plotas, m ²
1	Specialiosios žemės naudojimo sąlygos kodas	1543
2	Specialiosios žemės naudojimo sąlygos pavadinimas	1391
3	Specialiosios žemės naudojimo sąlygos kodas	34159
4	Specialiosios žemės naudojimo sąlygos pavadinimas	28174
5	Specialiosios žemės naudojimo sąlygos kodas	2197



VALSTYBĖS ĮMONĖ REGISTRŲ CENTRAS
Lvovo g. 25-101, 09320 Vilnius, tel. (8 5) 2688 262, faks. (8 5) 2688 311, el.p. info@registrucentras.lt

NEKILNOJAMOJO TURTO REGISTRO CENTRINIO DUOMENŲ BANKO IŠRAŠAS

2019-03-06 08:23:42

1. Nekilnojamojo turto registre įregistruotas turtas:

Registro Nr.: 44/2328270
Registro tipas: **Žemės sklypas**
Sudarymo data: 2019-03-05
Panevėžio r. sav., Velžio sen., Maženių k.

2. Nekilnojamieji daiktai:

2.1.

Žemės sklypas
Panevėžio r. sav., Velžio sen., Maženių k.

Unikalus daikto numeris: 4400-5114-6991

Žemės sklypo kadastro numeris ir kadastro

vietovės pavadinimas: 6638/0002:180 Maženių k.v.

Daikto pagrindinė naudojimo paskirtis: **Miškų ūkio**

Žemės sklypo naudojimo būdas: **Ūkinių miškų sklypai**

Žemės sklypo plotas: 0.6080 ha

Miško žemės plotas: 0.5167 ha

Vandens telkinių plotas: 0.0913 ha

Nusausintos žemės plotas: 0.0913 ha

Matavimų tipas: **Žemės sklypas suformuotas atliekant kadastrinius matavimus**

Indeksuota žemės sklypo vertė: 126 Eur

Indeksuota miško vertė: 126 Eur

Indeksuota miško medynų vertė: 14 Eur

Žemės sklypo vertė: 73 Eur

Miško žemės ir medynų vertė: 73 Eur

Miško medynų vertė: 3 Eur

Vidutinė rinkos vertė: 480 Eur

Vidutinės rinkos vertės nustatymo data: 2019-03-05

Vidutinės rinkos vertės nustatymo būdas: **Masinis vertinimas**

Kadastro duomenų nustatymo data: 2018-11-26

3. Daikto priklausiniai iš kito registro: įrašų nėra

4. Nuosavybė:

4.1.

Nuosavybės teisė

Savininkas: LIETUVOS RESPUBLIKA, a.k. 111105555

Daiktas: žemės sklypas Nr. 4400-5114-6991, aprašytas p. 2.1.

Įregistravimo pagrindas: 2019-02-20 Nacionalinės žemės tarnybos teritorinio skyriaus vedėjo sprendimas Nr. 23SK-299-(14.23.110.)

Įrašas galioja: Nuo 2019-03-05

5. Valstybės ir savivaldybių žemės patikėjimo teisė:

5.1.

Valstybinės žemės patikėjimo teisė

Patikėtinis: Nacionalinė žemės tarnyba prie Žemės ūkio ministerijos, a.k. 188704927

Daiktas: žemės sklypas Nr. 4400-5114-6991, aprašytas p. 2.1.

Įregistravimo pagrindas: 2019-02-20 Nacionalinės žemės tarnybos teritorinio skyriaus vedėjo sprendimas Nr. 23SK-299-(14.23.110.)

Įrašas galioja: Nuo 2019-03-05

6. Kitos daiktinės teisės : įrašų nėra

7. Juridiniai faktai: įrašų nėra

8. Žymos: įrašų nėra

9. Specialiosios žemės ir miško naudojimo sąlygos:

9.1.

XXIX. Paviršinio vandens telkinių pakrantės apsaugos juostos

Daiktas: žemės sklypas Nr. 4400-5114-6991, aprašytas p. 2.1.
[registravimo pagrindas: 2019-02-20 Nacionalinės žemės tarnybos teritorinio skyriaus vedėjo sprendimas Nr. 23SK-299-(14.23.110.)

Plotas: 0.1219 ha
[rašas galioja: Nuo 2019-03-05

9.2.

XXIX. Paviršinio vandens telkinių apsaugos zonos

Daiktas: žemės sklypas Nr. 4400-5114-6991, aprašytas p. 2.1.
[registravimo pagrindas: 2019-02-20 Nacionalinės žemės tarnybos teritorinio skyriaus vedėjo sprendimas Nr. 23SK-299-(14.23.110.)

Plotas: 0.4998 ha
[rašas galioja: Nuo 2019-03-05

9.3.

XXVI. Miško naudojimo apribojimai

Daiktas: žemės sklypas Nr. 4400-5114-6991, aprašytas p. 2.1.
[registravimo pagrindas: 2019-02-20 Nacionalinės žemės tarnybos teritorinio skyriaus vedėjo sprendimas Nr. 23SK-299-(14.23.110.)

Plotas: 0.5167 ha
[rašas galioja: Nuo 2019-03-05

9.4.

XXI. Žemės sklypai, kuriuose įrengtos valstybei priklausanti melioracijos sistemos bei įrenginiai

Daiktas: žemės sklypas Nr. 4400-5114-6991, aprašytas p. 2.1.
[registravimo pagrindas: 2019-02-20 Nacionalinės žemės tarnybos teritorinio skyriaus vedėjo sprendimas Nr. 23SK-299-(14.23.110.)

Plotas: 0.0913 ha
[rašas galioja: Nuo 2019-03-05

9.5.

VI. Elektros linijų apsaugos zonos

Daiktas: žemės sklypas Nr. 4400-5114-6991, aprašytas p. 2.1.
[registravimo pagrindas: 2019-02-20 Nacionalinės žemės tarnybos teritorinio skyriaus vedėjo sprendimas Nr. 23SK-299-(14.23.110.)

Plotas: 0.0125 ha
[rašas galioja: Nuo 2019-03-05

10. Daikto registravimas ir kadastro žymos:

10.1.

Suformuotas naujas (daikto registravimas)

Daiktas: žemės sklypas Nr. 4400-5114-6991, aprašytas p. 2.1.
[registravimo pagrindas: 2018-11-26 Nekilnojamojo daikto kadastro duomenų byla 2019-02-20 Nacionalinės žemės tarnybos teritorinio skyriaus vedėjo sprendimas Nr. 23SK-299-(14.23.110.)

Plotas: 0.608 ha
[rašas galioja: Nuo 2019-03-05

10.2.

Kadastrinius matavimus atliko (kadastro žyma)

ANTANAS STEPULAITIS

Daiktas: žemės sklypas Nr. 4400-5114-6991, aprašytas p. 2.1.
[registravimo pagrindas: 2008-09-03 Kvalifikacijos pažymėjimas Nr. 2M-M-607 2018-11-26 Nekilnojamojo daikto kadastro duomenų byla

[rašas galioja: Nuo 2019-03-05

11. Registro pastabos ir nuorodos: įrašų nėra

12. Kita informacija: įrašų nėra

13. Informacija apie duomenų sandoriui tikslinimą: įrašų nėra

2019-03-06 08:23:42

Dokumentą atspausdino Vyresnioji kadastro specialistė



ASTA
ARLAUSKIENĖ

