



NEKILNOJAMOJO TURTO REGISTRO CENTRINIO DUOMENŲ BANKO IŠRAŠAS

2017-05-22 13:42:19

1. Nekilnojamojo turto registre įregistruotas turtas:

Registro Nr.: 44/2135830
Registro tipas: Žemės sklypas
Sudarymo data: 2017-05-19
Kalvarijos sav., Kalvarijos sen., Patašinės k.
Registro tvarkytojas: Valstybės įmonės Registrų centro Marijampolės filialas

2. Nekilnojamieji daiktai:

2.1. Žemės sklypas
Kalvarijos sav., Kalvarijos sen., Patašinės k.
Unikalus daikto numeris: 4400-4608-7790
Žemės sklypo kadastro numeris ir kadastro
vietovės pavadinimas: 5138/0008:264 Jusevičių k.v.
Daikto pagrindinė naudojimo paskirtis: Miškų ūkio
Žemės sklypo naudojimo būdas: Ūkinių miškų sklypai
Žemės sklypo plotas: 7.2371 ha
Žemės ūkio naudmenų plotas viso: 0.4487 ha
iš jo: ariamos žemės plotas: 0.4487 ha
Miško žemės plotas: 5.9866 ha
Vandens telkinių plotas: 0.4496 ha
Kitos žemės plotas: 0.3522 ha
Žemės ūkio naudmenų našumo balas: 28.0
Matavimų tipas: Žemės sklypas suformuotas atliekant kadastrinius
matavimus
Indeksuota žemės sklypo vertė: 8806 Eur
Indeksuota žemės sklypo vertė be miško: 227 Eur
Indeksuota miško vertė: 8579 Eur
Indeksuota miško medynų vertė: 7877 Eur
Žemės sklypo vertė: 2222 Eur
Sklypo vertė be miško žemės ir medynų: 142 Eur
Miško žemės ir medynų vertė: 2080 Eur
Miško medynų vertė: 1641 Eur
Vidutinė rinkos vertė: 11800 Eur
Vidutinės rinkos vertės nustatymo data: 2017-02-21
Vidutinės rinkos vertės nustatymo būdas: Masinis vertinimas
Kadastro duomenų nustatymo data: 2016-09-01

3. Daikto priklausiniai iš kito registro: įrašų nėra

4. Nuosavybė:

4.1. Nuosavybės teisė
Savininkas: LIETUVOS RESPUBLIKA, a.k. 111105555
Daiktas: žemės sklypas Nr. 4400-4608-7790, aprašytas p. 2.1.
[registravimo pagrindas: 2017-05-11 Nacionalinės žemės tarnybos teritorinio
skyriaus vedėjo sprendimas Nr. 20SK-563-(14.20.110.)
Įrašas galioja: Nuo 2017-05-22

5. Valstybės ir savivaldybių žemės patikėjimo teisė:

5.1. Valstybinės žemės patikėjimo teisė
Patikėtinis: Nacionalinė žemės tarnyba prie Žemės ūkio ministerijos,
a.k. 188704927
Daiktas: žemės sklypas Nr. 4400-4608-7790, aprašytas p. 2.1.
[registravimo pagrindas: 2017-05-11 Nacionalinės žemės tarnybos teritorinio
skyriaus vedėjo sprendimas Nr. 20SK-563-(14.20.110.)
Įrašas galioja: Nuo 2017-05-22

6. Kitos daiktinės teisės : įrašų nėra

Kopija tikra

7. Juridiniai faktai: įrašų nėra

8. Žymos: įrašų nėra

9. Specialiosios žemės ir miško naudojimo sąlygos:

- 9.1. **XXIX. Paviršinio vandens telkinių pakrantės apsaugos juostos**
 Daiktas: žemės sklypas Nr. 4400-4608-7790, aprašytas p. 2.1.
 [registravimo pagrindas: 2017-05-11 Nacionalinės žemės tarnybos teritorinio skyriaus vedėjo sprendimas Nr. 20SK-563-(14.20.110.)
 Plotas: 0.0713 ha
 [rašas galioja: Nuo 2017-05-19
- 9.2. **XXIX. Paviršinio vandens telkinių apsaugos zonos**
 Daiktas: žemės sklypas Nr. 4400-4608-7790, aprašytas p. 2.1.
 [registravimo pagrindas: 2017-05-11 Nacionalinės žemės tarnybos teritorinio skyriaus vedėjo sprendimas Nr. 20SK-563-(14.20.110.)
 Plotas: 0.7646 ha
 [rašas galioja: Nuo 2017-05-19
- 9.3. **XXVIII. Vandens telkiniai**
 Daiktas: žemės sklypas Nr. 4400-4608-7790, aprašytas p. 2.1.
 [registravimo pagrindas: 2017-05-11 Nacionalinės žemės tarnybos teritorinio skyriaus vedėjo sprendimas Nr. 20SK-563-(14.20.110.)
 Plotas: 0.0729 ha
 [rašas galioja: Nuo 2017-05-19
- 9.4. **XXVI. Miško naudojimo apribojimai**
 Daiktas: žemės sklypas Nr. 4400-4608-7790, aprašytas p. 2.1.
 [registravimo pagrindas: 2017-05-11 Nacionalinės žemės tarnybos teritorinio skyriaus vedėjo sprendimas Nr. 20SK-563-(14.20.110.)
 Plotas: 5.9866 ha
 [rašas galioja: Nuo 2017-05-19

10. Daikto registravimas ir kadastro žymos:

- 10.1. **Suformuotas naujas (daikto registravimas)**
 Daiktas: žemės sklypas Nr. 4400-4608-7790, aprašytas p. 2.1.
 [registravimo pagrindas: 2017-05-11 Nacionalinės žemės tarnybos teritorinio skyriaus vedėjo sprendimas Nr. 20SK-563-(14.20.110.)
 [rašas galioja: Nuo 2017-05-19
- 10.2. **Kadastrinius matavimus atliko (kadastro žyma)**
ANDRIUS KAVALIAUSKAS
 Daiktas: žemės sklypas Nr. 4400-4608-7790, aprašytas p. 2.1.
 [registravimo pagrindas: 2011-06-16 Kvalifikacijos pažymėjimas Nr. 2M-M-1510
 2016-09-01 Nekilnojamojo daikto kadastro duomenų byla
 [rašas galioja: Nuo 2017-05-19


11. Registro pastabos ir nuorodos: įrašų nėra

12. Kita informacija: įrašų nėra

13. Informacija apie duomenų sandoriui tikslinimą: įrašų nėra

2017-05-22 13:42:19

Dokumentą atspausdino Vyresnioji
 registratorė



LAIMUTĖ
 MOCKIENĖ

Kopija tikra

K. V. Kuzickis, Kazlų Rūdos
 ir Kauno miesto savivaldybės
 vyriausybės sekretorius

Lutata Kūbulienė



ŽEMĖS SKLYPO PLANAS M 1:2000

Sklypo plotas 72371 m²

Žemės sklypo kadastro Nr. 5113800018

KOORDINACIJŲ ŽINIARAŠTIS

Koordinacijų sistema LKS-94		Tiesio Nr.		Kodas	X	Y	X	Y
1	R	6027318.82	443962.16					
2	R	6027315.35	443966.89					
3	R	6027295.46	443994.04					
4	R	6027236.18	443997.75					
5	R	6027208.09	443959.97					
6	R	6027159.90	443962.58					
7	R	6027064.99	443988.11					
8	R	6027002.34	444086.14					
9	R	6026983.55	444123.78					
10	R	6026976.40	444178.83					
11	R	6026935.21	444173.81					
12	R	6026922.08	444261.07					
13	R	6026908.39	444278.48					
14	R	6026855.15	444255.84					
15	R	6026863.87	444200.10					
16	R	6026855.45	444195.35					
17	R	6026864.29	444135.44					
18	R	6026865.78	444120.71					
19	R	6026865.57	444112.55					
20	R	6026881.42	444084.44					
21	R	6026845.52	443982.31					
22	R	6026846.19	443971.66					
23	R	6026847.66	443957.37					
24	R	6026856.79	443942.35					
25	R	6026876.36	443832.75					
26	R	6026886.10	443932.44					
27	R	6026931.81	443919.43					
28	R	6027091.14	443889.54					
29	R	6027079.41	443874.33					
30	R	6027122.45	443861.91					
31	R	6027141.30	443856.22					
32	R	6027151.68	443856.09					
33	R	6027173.71	443863.32					
34	R	6027246.06	443921.05					
35	R	6027315.31	443980.18					

SKLYPO CENTRO KOORDINATĖS

Koordinacijų sistema	Koordinatės X/Y
Valstybinė LKS-1994	X=6027005 Y=444016
Žiniaraščių sudarė	Andrius Kavaliauskas... 2 M- M-1510 (vardas ir pavardė) (kvadratinis pajamjaukis Nr.)

Štrauka iš Lietuvos Administracinių Veikų Pakeidimų kodekso:
47 straipsnis. Pastorų kaimo savivaldybės teritorijoje atnaujinti arba grąžinti - užbraukti būda
nuo septynioliktųjų metų iki vieno šimto keturiasdešimties metų amžiaus.

Duomenys apie žemės naudojimo apribojimus

Eil. Nr.	Kodas	Aprašymai	Žemės plotas, m ²
1	2	3	4
1	28	XVII. Miško naudojimo apribojimai	59866
2	28	XVIII. Vandens telkiniai	729
3	83	XIX. Paviršinio vandens telkinių apsaugos zonos	7646
4	64	XXIX. Paviršinio vandens telkinių pakrautės apsaugos juostos	718

SERVITUTUS

Eil. Nr.	Kodas	Plotas, m ²
		Servituto rūšis



VALSTYBĖS ĮMONĖ REGISTRŲ CENTRAS
Vincu Kudirkos g. 18-3, LT-03105 Vilnius, tel. (5) 2688 262, faks. (5) 2688 311, el.p. info@registrucentras.lt

NEKILNOJAMOJO TURTO REGISTRO CENTRINIO DUOMENŲ BANKO IŠRAŠAS

2014-11-12 15:25:13

1. Nekilnojamojo turto registre įregistruotas turtas:

Registro Nr.: 44/1749262
Registro tipas: Žemės sklypas
Sudarymo data: 2014-11-10
Kalvarijos sav. Kalvarijos sen. Trakiškių k.
Registro tvarkytojas: Valstybės įmonės Registrų centro Marijampolės filialas

2. Nekilnojamieji daiktai:

2.1.

Žemės sklypas
Kalvarijos sav. Kalvarijos sen. Trakiškių k.
Unikalus Nr.: 4400-3119-8591
Žemės sklypo kadastro numeris: 5186/0001:49 Trakiškių k.v.
Pagrindinė naudojimo paskirtis: Miškų ūkio
Naudojimo būdas: Ūkinių miškų sklypai
Žemės sklypo plotas: 4.8939 ha
Žemės ūkio naudmenų plotas viso: 0.2719 ha
iš jo: ariamos žemės plotas: 0.2719 ha
Miško žemės plotas: 4.6220 ha
Žemės ūkio naudmenų našumo balas: 28.0
Matavimų tipas: Žemės sklypas suformuotas atliekant kadastrinius matavimus
Indeksuota žemės sklypo vertė: 3674 Lt
Indeksuota žemės sklypo vertė be miško: 205 Lt
Indeksuota miško vertė: 3469 Lt
Žemės sklypo vertė: 2296 Lt
Vidutinė rinkos vertė: 3440 Lt
Vidutinės rinkos vertės nustatymo data: 2013-11-28
Kadastro duomenų nustatymo data: 2013-11-08

3. Daikto priklausiniai iš kito registro: įrašų nėra

4. Nuosavybė:

4.1.

Nuosavybės teisė
Savininkas: LIETUVOS RESPUBLIKA, a.k. 111105555
Daiktas: žemės sklypas Nr. 4400-3119-8591, aprašytas p. 2.1.
[registravimo pagrindas: Nacionalinės žemės tarnybos teritorinio skyriaus vedėjo sprendimas, 2014-10-23, Nr. 20SK-(14.20.110.)-1137
įrašas galioja: Nuo 2014-11-12

5. Valstybės ir savivaldybių žemės patikėjimo teisė:

5.1.

Valstybinės žemės patikėjimo teisė
Patikėtinis: Nacionalinė žemės tarnyba prie Žemės ūkio ministerijos, a.k. 188704927
Daiktas: žemės sklypas Nr. 4400-3119-8591, aprašytas p. 2.1.
[registravimo pagrindas: Nacionalinės žemės tarnybos teritorinio skyriaus vedėjo sprendimas, 2014-10-23, Nr. 20SK-(14.20.110.)-1137
įrašas galioja: Nuo 2014-11-12

6. Kitos daiktinės teisės : įrašų nėra

7. Juridiniai faktai: įrašų nėra

8. Žymos: įrašų nėra

Kopija tikra

9. Specialiosios žemės ir miško naudojimo sąlygos:

- 9.1. **XXVI. Miško naudojimo apribojimai**
 Daiktas: žemės sklypas Nr. 4400-3119-8591, aprašytas p. 2.1.
 [registravimo pagrindas: Nacionalinės žemės tarnybos teritorinio skyriaus vedėjo sprendimas, 2014-10-23, Nr. 20SK-(14.20.110.)-1137
 Plotas: 4.622 ha
 [rašas galioja: Nuo 2014-11-10
- 9.2. **XXIII. Naudingųjų iškasenų telkiniai**
 Daiktas: žemės sklypas Nr. 4400-3119-8591, aprašytas p. 2.1.
 [registravimo pagrindas: Nacionalinės žemės tarnybos teritorinio skyriaus vedėjo sprendimas, 2014-10-23, Nr. 20SK-(14.20.110.)-1137
 Plotas: 4.8939 ha
 [rašas galioja: Nuo 2014-11-10
- 9.3. **XXI. Žemės sklypai, kuriuose įrengtos valstybei priklausančios melioracijos sistemos bei įrenginiai**
 Daiktas: žemės sklypas Nr. 4400-3119-8591, aprašytas p. 2.1.
 [registravimo pagrindas: Nacionalinės žemės tarnybos teritorinio skyriaus vedėjo sprendimas, 2014-10-23, Nr. 20SK-(14.20.110.)-1137
 Plotas: 4.8939 ha
 [rašas galioja: Nuo 2014-11-10
- 9.4. **II. Kelių apsaugos zonos**
 Daiktas: žemės sklypas Nr. 4400-3119-8591, aprašytas p. 2.1.
 [registravimo pagrindas: Nacionalinės žemės tarnybos teritorinio skyriaus vedėjo sprendimas, 2014-10-23, Nr. 20SK-(14.20.110.)-1137
 Plotas: 0.2753 ha
 [rašas galioja: Nuo 2014-11-10

10. Daikto registravimas ir kadastro žymos:

- 10.1. **Suformuotas naujas (daikto registravimas)**
 Daiktas: žemės sklypas Nr. 4400-3119-8591, aprašytas p. 2.1.
 [registravimo pagrindas: Nacionalinės žemės tarnybos teritorinio skyriaus vedėjo sprendimas, 2014-10-23, Nr. 20SK-(14.20.110.)-1137
 [rašas galioja: Nuo 2014-11-10
- 10.2. **Kadastrinius matavimus atliko (kadastro žyma)**
 UAB "Narmā", a.k. 302513346
 Daiktas: žemės sklypas Nr. 4400-3119-8591, aprašytas p. 2.1.
 [registravimo pagrindas: Kvalifikacijos pažymėjimas, 2011-06-16, Nr. 2M-M-1510
 Nekilnojamojo daikto kadastro duomenų byla, 2013-11-08
 [rašas galioja: Nuo 2014-11-10

11. Registro pastabos ir nuorodos: [rašų nėra

12. Kita informacija: [rašų nėra

13. Informacija apie duomenų sandoriui tikslinimą: [rašų nėra

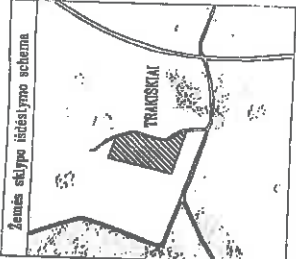
2014-11-12 15:25:13

Dokumentą atspausdino:
 Vyresnioji registratorė

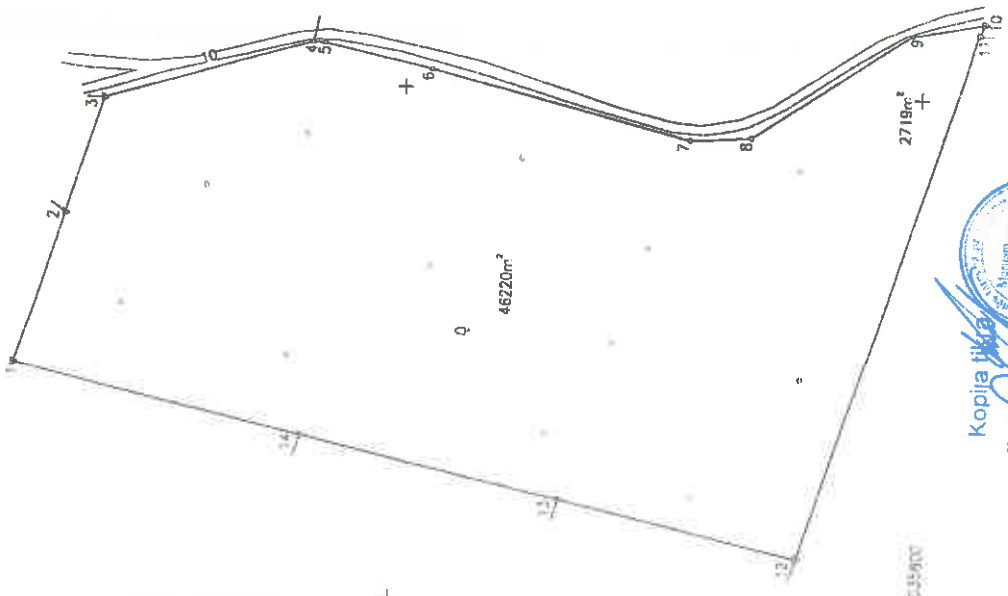
LAIMUTĖ
 MOCKIENĖ

Marijampolės Kazlų Rūdos
 ir Kelmės rajonų savivaldybės
 vyriausybės tarnyba
 Loreta Krupavišienė





ŽEMĖS SKLYPO PLANAS M 1:2000
 Sklypo plotas 48939 m²



Linijų orientacijų lentelė	Apšviestas
1-2	47,05
2-3	53,63
3-4	4,56
4-5	43,08
5-6	103,71
6-7	23,76
7-8	74,88
8-9	57,88
9-10	41,71
10-11	94,96
11-12	103,88
12-13	115,39
13-14	
14-1	

Kadastras:	nelovė	Trakiskių	sklypas
	žemės sklypo kadastro Nr.	5 1 8 6 0 0 1 1	4 9

Gatvės, namo Nr.	438-4
Kaimas (miestas)	Trakiskių
Seniūnija	Kalvarijos
Miestas (vaizmas)	Kalvarijos
Apkritis	Marijampolės

Greitlybė	Greitimo žemės sklypo kadastro Nr.	Pastabas
1-2, 14-1	5186/0001:80	
2-3	5186/0001:214	
3-4		
4-5, -11	5186/7001:5	10m kelias
11-12	5186/0001:88	10m kelias
12-13	5186/0001:82	
13-14	5186/0001:86	

Suderinta E.L.P.U. Namų ūkio TP, įv. žem. greič. vi. kate. kategorizavimui 2014-01-15

SUDERINTA
 VI Marijampolės mokyklotėdijės
 mokyklai urėdai
 Kestutis Bieliskus
 2014 m. [signature]

14 04 10 05-11/02

Su pateiktomis duomenimis žemės sklypo ribomis, aprašymais, žemės sklypo pavadinimu, parodomu ektu, ir nuolatiniu plotu atitinku žemės savininkas (naudotojas):
 VI MARIJAMPOLĖS MOKYKLAI URĖDAI I/K 18141818

Su pateiktomis duomenimis žemės sklypo ribomis, aprašymais, žemės sklypo pavadinimu, parodomu ektu, ir nuolatiniu plotu atitinku žemės savininkas (naudotojas):
 VI MARIJAMPOLĖS MOKYKLAI URĖDAI I/K 18141818

[signature]
 2014 m. [signature]

Registruotojas: [signature]
 Registracijos data: 2014-01-14
 Registracijos vieta: [signature]

SUDERINTA
 Kauno apskr. administracijos direktoriaus
 vietoje Žemės ūkio
 2014-01-14



2015 m. [signature]

Įrašo kodas 302513346
 Ukminių g. 10a, LT-66300 Marijampolė
 Tel. (8-343) 56538

Parašas	Parašas	Vardas, pavardė	Data
[signature]	[signature]	Andrius Kavalauskas	2013-11-09
[signature]	[signature]	Andrius Kavalauskas	2013-11-09

ŽEMĖS SKLYPO PLANAS M 1:2000

Sklypo plotas 48939 m²

Žemės sklypo kadastro Nr. [5][1][B][6][0][0][0][1][]

KOORDINACIŲ ŽINIARŠTIS

Koordinacijų sistema LKS-94		Tiesio Nr.		Kodas		X	Y
Tiesio Nr.	Kodas	X	Y	X	Y	X	Y
1	R	6036148.95	4476888.00				
2	R	6036130.55	4477472.26				
3	R	6036116.60	447792.20				
4	R	6036036.61	447816.60				
5	R	6036032.05	447816.40				
6	R	6035989.97	447807.16				
7	R	6035888.33	447782.12				
8	R	6035865.62	447783.62				
9	R	6035803.75	447825.46				
10	R	6035776.45	447831.10				
11	R	6035777.95	447826.30				
12	R	6035842.60	447618.95				
13	R	6035935.24	447639.83				
14	R	6036036.38	447662.63				

SKLYPO CENTRO KOORDINATĖS	
Koordinacijų sistema	Koordinatės X/Y
Valstybinė LKS-1994	X=6035960 Y=447727
Žiniaraščių sudrė	2013-11-08 (data)

Duomenys apie žemės naudojimo apribojimus

Eil. Nr.	Kodas	Aprašymas	Žemės plotas, m ²
1	2	II. Kelių apsaugos zonos	2753
1	2	XXI žemės sklypui, kuriuose įrengtos valstybės priklausančios melioracijos sistemos bei įrenginiai	48939
2	21	XXII. Naudingųjų iškasenų telkiniai	48939
3	23	XXIII. Miško naudojimo apribojimai	48220
4	26	XXIV. Miško naudojimo apribojimai	

SERVITUTAS	
Eil. Nr.	Plotas, m ²
	Servituta rūšis

Ši žemė yra Lietuvos Respublikos žemės ūkio ministro patvirtintame žemės sklypo planavimosi kodekse.
 47 straipsnis: „Būvinių žemėnaudojimo ribosenkilių žemėnaikinimas arba godinimas - uždraukta žemė“
 48 straipsnis: „Godinimas pagal 47-ojo punkto bei 48-ojo straipsnio 4 dalyje nurodytas sąlygas - uždraukta žemė“
 49 straipsnis: „Godinimas pagal 47-ojo punkto bei 48-ojo straipsnio 4 dalyje nurodytas sąlygas - uždraukta žemė“



VALSTYBĖS ĮMONĖ REGISTRŲ CENTRAS
 Vinco Kudirkos g. 18-3, LT-03105 Vilnius, tel. (5) 2688 262, faks. (5) 2688 311, el.p. info@registrucentras.lt

NEKILNOJAMOJO TURTO REGISTRO CENTRINIO DUOMENŲ BANKO IŠRAŠAS

2014-11-14 08:40:14

1. Nekilnojamojo turto registre įregistruotas turtas:

Registro Nr.: 44/1749263

Registro tipas: Žemės sklypas

Sudarymo data: 2014-11-10

Kalvarijos sav. Kalvarijos sen. Jurgežerių k.

Registro tvarkytojas: Valstybės įmonės Registrų centro Marijampolės filialas

2. Nekilnojamieji daiktai:

2.1.

Žemės sklypas

Kalvarijos sav. Kalvarijos sen. Jurgežerių k.

Unikalus Nr.: 4400-3119-8668

Žemės sklypo kadastro numeris: 5186/0005:345 Trakiškių k.v.

Pagrindinė naudojimo paskirtis: Miškų ūkio

Naudojimo būdas: Ūkinių miškų sklypai

Žemės sklypo plotas: 3.9104 ha

Žemės ūkio naudmenų plotas viso: 0.8240 ha

iš jo: ariamos žemės plotas: 0.8240 ha

Miško žemės plotas: 2.2984 ha

Kelių plotas: 0.0866 ha

Kitos žemės plotas: 0.7014 ha

Žemės ūkio naudmenų našumo balas: 28.0

Matavimų tipas: Žemės sklypas suformuotas atliekant kadastrinius matavimus

Indeksuota žemės sklypo vertė: 6981 Lt

Indeksuota žemės sklypo vertė be miško: 557 Lt

Indeksuota miško vertė: 6424 Lt

Indeksuota miško medynų vertė: 5117 Lt

Žemės sklypo vertė: 2231 Lt

Vidutinė rinkos vertė: 10900 Lt

Vidutinės rinkos vertės nustatymo data: 2013-10-31

Kadastro duomenų nustatymo data: 2013-09-11

3. Daikto priklausiniai iš kito registro: įrašų nėra

4. Nuosavybė:

4.1.

Nuosavybės teisė

Savininkas: LIETUVOS RESPUBLIKA, a.k. 111105555

Daiktas: žemės sklypas Nr. 4400-3119-8668, aprašytas p. 2.1.

[registravimo pagrindas: Nacionalinės žemės tarnybos teritorinio skyriaus vedėjo sprendimas, 2014-10-22, Nr. 20SK-(14.20.110.)-1123

[rašas galioja: Nuo 2014-11-14

5. Valstybės ir savivaldybių žemės patikėjimo teisė:

5.1.

Valstybinės žemės patikėjimo teisė

Patikėtinis: Nacionalinė žemės tarnyba prie Žemės ūkio ministerijos, a.k. 188704927

Daiktas: žemės sklypas Nr. 4400-3119-8668, aprašytas p. 2.1.

[registravimo pagrindas: Nacionalinės žemės tarnybos teritorinio skyriaus vedėjo sprendimas, 2014-10-22, Nr. 20SK-(14.20.110.)-1123

[rašas galioja: Nuo 2014-11-14

6. Kitos daiktinės teisės : įrašų nėra

7. Juridiniai faktai: įrašų nėra

Kopija tikra

8. Žymos: įrašų nėra

9. Specialiosios žemės ir miško naudojimo sąlygos:

9.1.

XXVI. Miško naudojimo apribojimai
 Daiktas: žemės sklypas Nr. 4400-3119-8668, aprašytas p. 2.1.
 [registravimo pagrindas: Nacionalinės žemės tarnybos teritorinio skyriaus vedėjo
 sprendimas, 2014-10-22, Nr. 20SK-(14.20.110.)-1123
 Plotas: 2.3283 ha
 [rašas galioja: Nuo 2014-11-10

9.2.

II. Kelių apsaugos zonos
 Daiktas: žemės sklypas Nr. 4400-3119-8668, aprašytas p. 2.1.
 [registravimo pagrindas: Nacionalinės žemės tarnybos teritorinio skyriaus vedėjo
 sprendimas, 2014-10-22, Nr. 20SK-(14.20.110.)-1123
 Plotas: 0.8363 ha
 [rašas galioja: Nuo 2014-11-10

10. Daikto registravimas ir kadastro žymos:

10.1.

Suformuotas naujas (daikto registravimas)
 Daiktas: žemės sklypas Nr. 4400-3119-8668, aprašytas p. 2.1.
 [registravimo pagrindas: Nacionalinės žemės tarnybos teritorinio skyriaus vedėjo
 sprendimas, 2014-10-22, Nr. 20SK-(14.20.110.)-1123
 [rašas galioja: Nuo 2014-11-10

10.2.

Kadastrinius matavimus atliko (kadastro žyma)
 UAB "Narma", a.k. 302513346
 Daiktas: žemės sklypas Nr. 4400-3119-8668, aprašytas p. 2.1.
 [registravimo pagrindas: Kvalifikacijos pažymėjimas, 2011-06-16, Nr. 2M-M-1510
 Nekilnojamojo daikto kadastro duomenų byla, 2013-09-11
 [rašas galioja: Nuo 2014-11-10

11. Registro pastabos ir nuorodos: įrašų nėra

12. Kita informacija: įrašų nėra

13. Informacija apie duomenų sandoriui tikslinimą: įrašų nėra

2014-11-14 08:40:14

Dokumentą atspausdino:
 Vyresnioji registratorė

LAIMUTĖ
 MOCKIENĖ

Kopija tikra

Marjampolės Kazių Rūdos
 ir Kalvėnų skyriaus
 Vyresnioji registratorė
 Loreta Krupskienė



ŽEMĖS SKLYPO PLANAS M 1:2000

Sklypo plotas 39104 m²

Žemės sklypo kadastro Nr. 51181600105

KOORDINACIŲ ŽINIARAŠTIS

Koordinatų sistema LKS-94		Tiesio Nr.		Kodas	Y	X
1	R	6031586.05	445240.30			
2	R	6031585.54	445279.93			
3	R	6031590.40	445282.95			
4	R	6031586.91	445303.95			
5	R	6031583.83	445313.67			
6	R	6031579.41	445324.22			
7	R	6031570.66	445330.47			
8	R	6031378.62	445265.99			
9	R	6031361.51	445263.21			
10	R	6031353.21	445265.89			
11	R	6031347.75	445269.77			
12	R	6031345.85	445272.75			
13	R	6031341.16	445282.35			
14	R	6031340.48	445284.40			
15	R	6031270.84	445273.47			
16	R	6031256.66	445329.18			
17	R	6031221.69	445306.04			
18	R	6031202.94	445295.61			
19	R	6031196.62	445293.10			
20	R	6031194.12	445288.23			
21	R	6031253.21	445152.78			
22	R	6031262.67	445130.63			
23	R	6031412.97	445139.43			
24	R	6031415.45	445154.34			
25	R	6031417.25	445174.61			
26	R	6031420.24	445190.92			
27	R	6031420.04	445210.61			
28	R	6031418.29	445225.28			
29	R	6031570.28	445261.58			

Koordinatų sistema		SKLYPO CENTRO KOORDINATĖS	
Valstybinė LKS-1994		X=6031362	Y=445232
Žiniaraščių sąrašas		A. Kavalaiškės (pavardė) 2M-W-1510 (daug)	
			2019-10-30 (data)

47 straipsnis. Geodezinio pagrindo punkto bei markierėms žemėly suaukštinimas arba gadinimas - uždraudžia lauda

48 straipsnis. Geodezinio pagrindo punkto bei markierėms žemėly suaukštinimas arba gadinimas - uždraudžia lauda

49 straipsnis. Geodezinio pagrindo punkto bei markierėms žemėly suaukštinimas arba gadinimas - uždraudžia lauda

Duomenys apie žemės naudojimo apribojimus

Eil. Nr.	Kodas	Aprašymai	Žemės plotas, m ²
1	2	3	4
1	2	II - kelių apsaugos zonos	6089
2	26	XXV - Miesto naudojimo apribojimai	23263

Eil. Nr.	Kodas	Aprašymai	Plotas, m ²
		SERTYPUTAS	
		Serviluta rėšis	



VALSTYBĖS ĮMONĖ REGISTRŲ CENTRAS

Vinco Kudirkos g. 18-3, LT-03105 Vilnius, tel. (5) 2688 262, faks. (5) 2688 311, el.p. info@registrucentras.lt

NEKILNOJAMOJO TURTO REGISTRO CENTRINIO DUOMENŲ BANKO IŠRAŠAS

2016-01-26 15:34:31

1. Nekilnojamojo turto registre įregistruotas turtas:

Registro Nr.: 44/2030830

Registro tipas: Žemės sklypas

Sudarymo data: 2016-01-19

Kalvarijos sav., Kalvarijos sen., Jurgežerių k.

Registro tvarkytojas: Valstybės įmonės Registrų centro Marijampolės filialas

2. Nekilnojamieji daiktai:

2.1.

Žemės sklypas

Kalvarijos sav., Kalvarijos sen., Jurgežerių k.

Unikalus daikto numeris: 4400-4076-0574

Žemės sklypo kadastro numeris ir kadastro

vietovės pavadinimas: 5186/0005:356 Trakiškių k.v.

Daikto pagrindinė naudojimo paskirtis: Miškų ūkio

Žemės sklypo naudojimo būdas: Ūkinių miškų sklypai

Žemės sklypo plotas: 4.0803 ha

Žemės ūkio naudmenų plotas viso: 0.4066 ha

iš jo: ariamos žemės plotas: 0.4066 ha

Miško žemės plotas: 3.5808 ha

Vandens telkinių plotas: 0.0929 ha

Žemės ūkio naudmenų našumo balas: 28.0

Matavimų tipas: Žemės sklypas suformuotas atliekant kadastrinius matavimus

Indeksuota žemės sklypo vertė: 7738 Eur

Indeksuota žemės sklypo vertė be miško: 229 Eur

Indeksuota miško vertė: 7509 Eur

Indeksuota miško medynų vertė: 6936 Eur

Žemės sklypo vertė: 1946 Eur

Sklypo vertė be miško žemės ir medynų: 143 Eur

Miško žemės ir medynų vertė: 1803 Eur

Miško medynų vertė: 1445 Eur

Vidutinė rinkos vertė: 3250 Eur

Vidutinės rinkos vertės nustatymo data: 2015-09-21

Vidutinės rinkos vertės nustatymo būdas: Masinis vertinimas

Kadastro duomenų nustatymo data: 2015-09-21

3. Daikto priklausiniai iš kito registro: įrašų nėra

4. Nuosavybė:

4.1.

Nuosavybės teisė

Savininkas: LIETUVOS RESPUBLIKA, a.k. 111105555

Daiktas: žemės sklypas Nr. 4400-4076-0574, aprašytas p. 2.1.

Įregistravimo pagrindas: 2016-01-13 Nacionalinės žemės tarnybos teritorinio skyriaus vedėjo sprendimas Nr. 20SK-54-(14.20.110.)

Įrašas galioja: Nuo 2016-01-26

5. Valstybės ir savivaldybių žemės patikėjimo teisė:

5.1.

Valstybinės žemės patikėjimo teisė

Patikėtinis: Nacionalinė žemės tarnyba prie Žemės ūkio ministerijos, a.k. 188704927

Daiktas: žemės sklypas Nr. 4400-4076-0574, aprašytas p. 2.1.

Įregistravimo pagrindas: 2016-01-13 Nacionalinės žemės tarnybos teritorinio skyriaus vedėjo sprendimas Nr. 20SK-54-(14.20.110.)

Įrašas galioja: Nuo 2016-01-26

6. Kitos daiktinės teisės : įrašų nėra

Kopija tikta

7. Juridiniai faktai: įrašų nėra

8. Žymos: įrašų nėra

9. Specialiosios žemės ir miško naudojimo sąlygos:

9.1.

XVI. Miško naudojimo apribojimai

Daiktas: žemės sklypas Nr. 4400-4076-0574, aprašytas p. 2.1.
[registravimo pagrindas: 2016-01-13 Nacionalinės žemės tarnybos teritorinio
skyriaus vedėjo sprendimas Nr. 20SK-54-(14.20.110.)

Plotas: 3.5808 ha

[rašas galioja: Nuo 2016-01-19

9.2.

II. Kelių apsaugos zonos

Daiktas: žemės sklypas Nr. 4400-4076-0574, aprašytas p. 2.1.
[registravimo pagrindas: 2016-01-13 Nacionalinės žemės tarnybos teritorinio
skyriaus vedėjo sprendimas Nr. 20SK-54-(14.20.110.)

Plotas: 0.128 ha

[rašas galioja: Nuo 2016-01-19

10. Daikto registravimas ir kadastro žymos:

10.1.

Suformuotas naujas (daikto registravimas)

Daiktas: žemės sklypas Nr. 4400-4076-0574, aprašytas p. 2.1.
[registravimo pagrindas: 2016-01-13 Nacionalinės žemės tarnybos teritorinio
skyriaus vedėjo sprendimas Nr. 20SK-54-(14.20.110.)

[rašas galioja: Nuo 2016-01-19

10.2.

Kadastrinius matavimus atliko (kadastro žyma)

LIAB "Narma", a.k. 302513346

Daiktas: žemės sklypas Nr. 4400-4076-0574, aprašytas p. 2.1.
[registravimo pagrindas: 2011-06-16 Kvalifikacijos pažymėjimas Nr. 2M-M-1510
2015-09-21 Nekilnojamojo daikto kadastro duomenų byla

[rašas galioja: Nuo 2016-01-19

11. Registro pastabos ir nuorodos: įrašų nėra

12. Kita informacija: įrašų nėra

13. Informacija apie duomenų sandoriui tikslinimą: įrašų nėra

2016-01-26 15:34:31

Dokumentą atspausdino Vyresnioji
registratorė



REGINA
BITINIENĖ

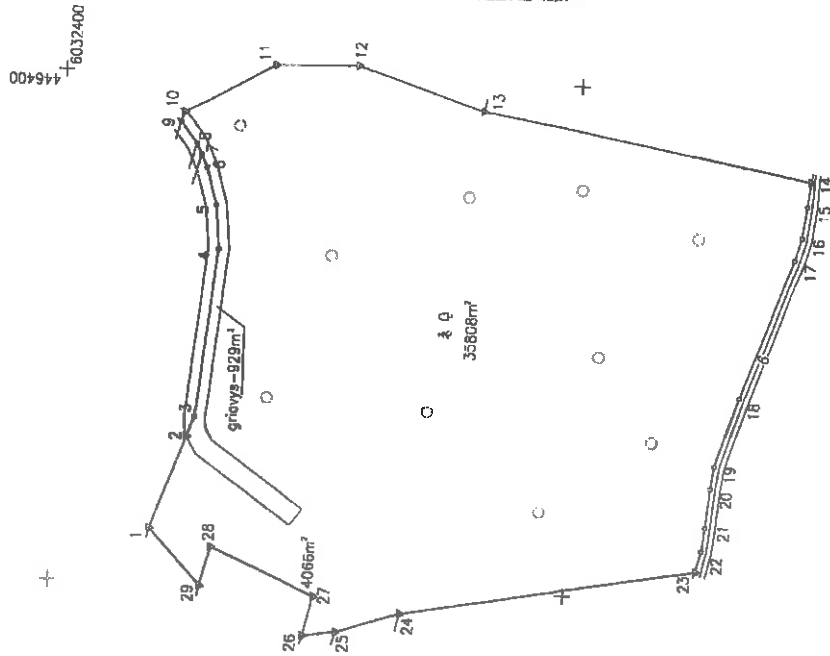
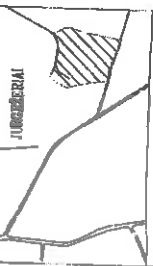
Marijampolės Kelių Rūdos
ir Kvalifikacijos Centras
Vyresnioji registratorė
Loreta Krupavičienė



Žemės sklypo išdėstymo schema

ŽEMĖS SKLYPO PLANAS M 1:2000

Sklypo plotas 40803 m²



Grėivinio Nr.	Plotas
1-2	8,24
3-4	66,30
4-5	17,08
5-6	14,84
6-7	5,74
7-8	16,61
8-9	4,73
9-10	38,99
10-11	51,99
11-12	52,17
12-13	128,51
13-14	9,67
14-15	12,07
15-16	58,00
16-17	28,49
17-18	8,73
18-19	15,36
19-20	9,46
20-21	8,63
21-22	17,49
22-23	25,79
23-24	13,04
24-25	4,46
25-26	13,82
26-27	29,94
27-28	38,52
28-29	
29-1	
1-2	

Kadastras:	efektinė žemės sklypo kadastras Nr.:	Trakčiai:	blokas	sklypas
	51806/0005:232	51806/0005:233	51806/0005:38	51806/0005:66
	51806/0005:122	51806/0005:265	51806/0005:164	51806/0005:200

gatvė, namo Nr.	439-3
Kaimas (miestelis)	Aurgazerių kaimas
Seniūnija	Kaimarijos seniūnija
Miestas (rajimas)	Kaimarijos miestas
Apskrėtis	Merkinė apskrėtis

Grėiviniai	Grėivinio žemės sklypo kadastras Nr.	Pastabas
1-2-3-4-5-6-7		
7-8	51806/0005:232	LVT
8-9	51806/0005:233	
9-10-11-12-13	51806/0005:38	
13-14	51806/0005:66	
14-15-23	51806/0005:122	6 m. kelias
23-24		
24-25	51806/0005:265	LVT
25-26	51806/0005:164	
26-27-28-29	51806/0005:200	
29-1		

Sudarytojas: k. PD *Manjampolė* TP *byramjanc*,
 2006.06.19
 VI REGIONO CENTRAS MARIJAMPOLĖS RAJONAS
 2006.06.19

Šis pateiktinis vietovės žemės sklypo ribomis, aprašytomis... 2003... m.
 žemės savininkas (naudotojas):
 VI MARIJAMPOLĖS RINKŲ URBEVIA I/K 1541006


Manjampolė
 (parašas)

Nacionalinė geografinė informacijos sistema
 Nacionalinės geografinės informacijos sistema
 Marijampolės, Kauno, Rūdos ir Kaimarijos skyrius
 Patikrintas: 2006.06.19
 Sudarytojas: 2006.06.19
 (parašas) (vardas, pavardė) (data)



Kopija tikra
 Marijampolės, Kauno, Rūdos ir Kaimarijos skyrius
 Loreta Krupavičienė

SUDERINTA VI Marijampolės miškininkų urbdalijos
 miškininkas: *Manjampolė*
 Kęstutis Šiukštys
 2014.01.14



Įmonės kodas 302538346
 Užrašų g. 10a, LT-06000 Marijampolė
 Tel. (8-343) 50639
 Pateiktas: 2013-10-29
 Vardas, pavardė: *Manjampolė*
 Direktoriaus: *Manjampolė*
 Andrius Kavaliauskas
 Meškininkas: *Manjampolė*
 Andrius Kavaliauskas
 Data: 2013-10-29

14 01 10 05-1102

ŽEMĖS SKLYPO PLANAS M 1:2000

Sklypo plotas 40803 m²

Žemės sklypo kadastro Nr. 5118610005

KOORDINACIŲ ŽINIARASTIS

Koordinacijų sistema LKS-94		LKS-94		LKS-94		LKS-94	
Taško Nr.	Kodas	X	Y	Taško Nr.	Kodas	X	Y
1	R	6032361.05	446221.62				
2	R	6032348.12	446257.91				
3	R	6032345.36	446285.66				
4	R	6032338.58	446331.62				
5	R	6032340.08	446348.63				
6	R	6032344.27	446362.87				
7	R	6032346.66	446388.09				
8	R	6032348.58	446372.28				
9	R	6032354.94	446380.50				
10	R	6032353.69	446384.54				
11	R	6032318.98	446404.40				
12	R	6032286.82	446405.33				
13	R	6032237.52	446388.81				
14	R	6032110.10	446385.10				
15	R	6032111.09	446365.48				
16	R	6032112.72	446343.42				
17	R	6032115.19	446334.66				
18	R	6032134.79	446279.98				
19	R	6032143.24	446252.78				
20	R	6032144.48	446244.14				
21	R	6032145.89	446228.82				
22	R	6032149.41	446219.41				
23	R	6032149.05	446211.03				
24	R	6032282.81	446191.10				
25	R	6032287.37	446183.23				
26	R	6032300.28	446181.98				
27	R	6032296.57	446196.75				
28	R	6032337.17	446214.86				
29	R	6032340.88	446199.49				

SKLYPO CENTRO KOORDINATĖS

Koordinatės X,Y
X=6032248
Y=446294

Koordinacijų sistema LKS-1994
Valstybė A. Kavalasuskas
Žinaraščių sudėtis (viena ir pavardė) 2013-10-28 (data)

Struktūra iš Lietuvos administracinių teritorijų žemėlapių kodifikuojama.
47 atvaizduojami Pasirėmimo žemėnaudojimo ribų žymėjimų simbolizavimas arba gadinimas - užtraukia lazdą.
48 atvaizduojami šaltinių penkiasdešimties lazdų žymėjimų simbolizavimas.
49 atvaizduojami žemėnaudojimo pavarčių punkto bei žemėnaudojimo ribų žymėjimų simbolizavimas - užtraukia lazdą.
50 atvaizduojami šaltinių bei žemėnaudojimo ribų žymėjimų simbolizavimas.

Duomenys apie žemės naudojimo apribojimus

Šil. Nr.	Kodas	Aprašymai	Žemės plotas, m ²
1	2	3	4
1	2	II. Ūkių apsaugos zonos	1290
2	26	III. Miesto naudojimo apribojimai	38808

SERVITUTAS

Šil. Nr.	Kodas	Servituto rūšis	Plotas, m ²



VALSTYBĖS ĮMONĖ REGISTRŲ CENTRAS
Vincu Kudirkos g. 18-3, LT-03105 Vilnius, tel. (5) 2688 262, faks. (5) 2688 311, el.p. info@registrucentras.lt

NEKILNOJAMOJO TURTO REGISTRO CENTRINIO DUOMENŲ BANKO IŠRAŠAS

2016-01-26 15:41:56

1. Nekilnojamojo turto registre įregistruotas turtas:

Registro Nr.: 44/2030705

Registro tipas: Žemės sklypas

Sudarymo data: 2016-01-19

Kalvarijos sav., Kalvarijos sen., Jurgežerių k.

Registro tvarkytojas: Valstybės įmonės Registrų centro Marijampolės filialas

2. Nekilnojamieji daiktai:

2.1.

Žemės sklypas

Kalvarijos sav., Kalvarijos sen., Jurgežerių k.

Unikalus daikto numeris: 4400-4076-3899

Žemės sklypo kadastro numeris ir kadastro

vietovės pavadinimas: 5186/0005:357 Trakiškių k.v.

Daikto pagrindinė naudojimo paskirtis: Miškų ūkio

Žemės sklypo naudojimo būdas: Ūkinių miškų sklypai

Žemės sklypo plotas: 0.8988 ha

Žemės ūkio naudmenų plotas viso: 0.8346 ha

iš jo: ariamos žemės plotas: 0.8346 ha

Kitos žemės plotas: 0.0642 ha

Žemės ūkio naudmenų našumo balas: 28.2

Matavimų tipas: Žemės sklypas suformuotas atliekant kadastrinius matavimus

Indeksuota žemės sklypo vertė: 475 Eur

Žemės sklypo vertė: 297 Eur

Vidutinė rinkos vertė: 790 Eur

Vidutinės rinkos vertės nustatymo data: 2015-09-21

Vidutinės rinkos vertės nustatymo būdas: Masinis vertinimas

Kadastro duomenų nustatymo data: 2015-09-21

3. Daikto priklausiniai iš kito registro: įrašų nėra

4. Nuosavybė:

4.1.

Nuosavybės teisė

Savininkas: LIETUVOS RESPUBLIKA, a.k. 111105555

Daiktas: žemės sklypas Nr. 4400-4076-3899, aprašytas p. 2.1.

[registravimo pagrindas: 2016-01-13 Nacionalinės žemės tarnybos teritorinio skyriaus vedėjo sprendimas Nr. 20SK-53-(14.20.110.)

[rašas galioja: Nuo 2016-01-26

5. Valstybės ir savivaldybių žemės patikėjimo teisė:

5.1.

Valstybinės žemės patikėjimo teisė

Patikėtinis: Nacionalinė žemės tarnyba prie Žemės ūkio ministerijos, a.k. 188704927

Daiktas: žemės sklypas Nr. 4400-4076-3899, aprašytas p. 2.1.

[registravimo pagrindas: 2016-01-13 Nacionalinės žemės tarnybos teritorinio skyriaus vedėjo sprendimas Nr. 20SK-53-(14.20.110.)

[rašas galioja: Nuo 2016-01-26

6. Kitos daiktinės teisės : įrašų nėra

7. Juridiniai faktai: įrašų nėra

8. Žymos: įrašų nėra

9. Specialiosios žemės ir miško naudojimo sąlygos:

9.1.

XXVI. Miško naudojimo apribojimai

Daiktas: žemės sklypas Nr. 4400-4076-3899, aprašytas p. 2.1.

Kopija tikra

[registravimo pagrindas: 2016-01-13 Nacionalinės žemės tarnybos teritorinio skyriaus vedėjo sprendimas Nr. 20SK-53-(14.20.110.)
Plotas: 0.8988 ha
[rašas galioja: Nuo 2016-01-19

9.2.

VI. Elektros linijų apsaugos zonos
Daiktas: žemės sklypas Nr. 4400-4076-3899, aprašytas p. 2.1.
[registravimo pagrindas: 2016-01-13 Nacionalinės žemės tarnybos teritorinio skyriaus vedėjo sprendimas Nr. 20SK-53-(14.20.110.)
Plotas: 0.2404 ha
[rašas galioja: Nuo 2016-01-19

9.3.

II. Kelių apsaugos zonos
Daiktas: žemės sklypas Nr. 4400-4076-3899, aprašytas p. 2.1.
[registravimo pagrindas: 2016-01-13 Nacionalinės žemės tarnybos teritorinio skyriaus vedėjo sprendimas Nr. 20SK-53-(14.20.110.)
Plotas: 0.5355 ha
[rašas galioja: Nuo 2016-01-19

10. Daikto registravimas ir kadastro žymos:

10.1.

Suformuotas naujas (daikto registravimas)
Daiktas: žemės sklypas Nr. 4400-4076-3899, aprašytas p. 2.1.
[registravimo pagrindas: 2016-01-13 Nacionalinės žemės tarnybos teritorinio skyriaus vedėjo sprendimas Nr. 20SK-53-(14.20.110.)
[rašas galioja: Nuo 2016-01-19

10.2.

Kadastrinius matavimus atliko (kadastro žyma)
UAB "Narma", a.k. 302513346
Daiktas: žemės sklypas Nr. 4400-4076-3899, aprašytas p. 2.1.
[registravimo pagrindas: 2011-06-16 Kvalifikacijos pažymėjimas Nr. 2M-M-1510
2015-09-21 Nekilnojamojo daikto kadastro duomenų byla
[rašas galioja: Nuo 2016-01-19

11. Registro pastabos ir nuorodos: įrašų nėra

12. Kita informacija: įrašų nėra

13. Informacija apie duomenų sandoriui tikslinimą: įrašų nėra

2016-01-26 15:41:56

Dokumentą atspausdino Vyresnioji
registratorė



REGINA
BITINIENĖ

Kopija tikra

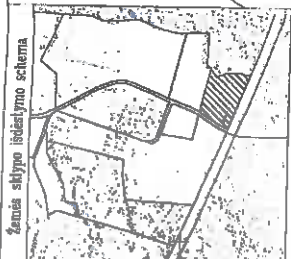
Marjampolės Kelių Rūdos
ir Kaimo apylinkių
vyniojimo skyriaus

Loreta Krupavičienė

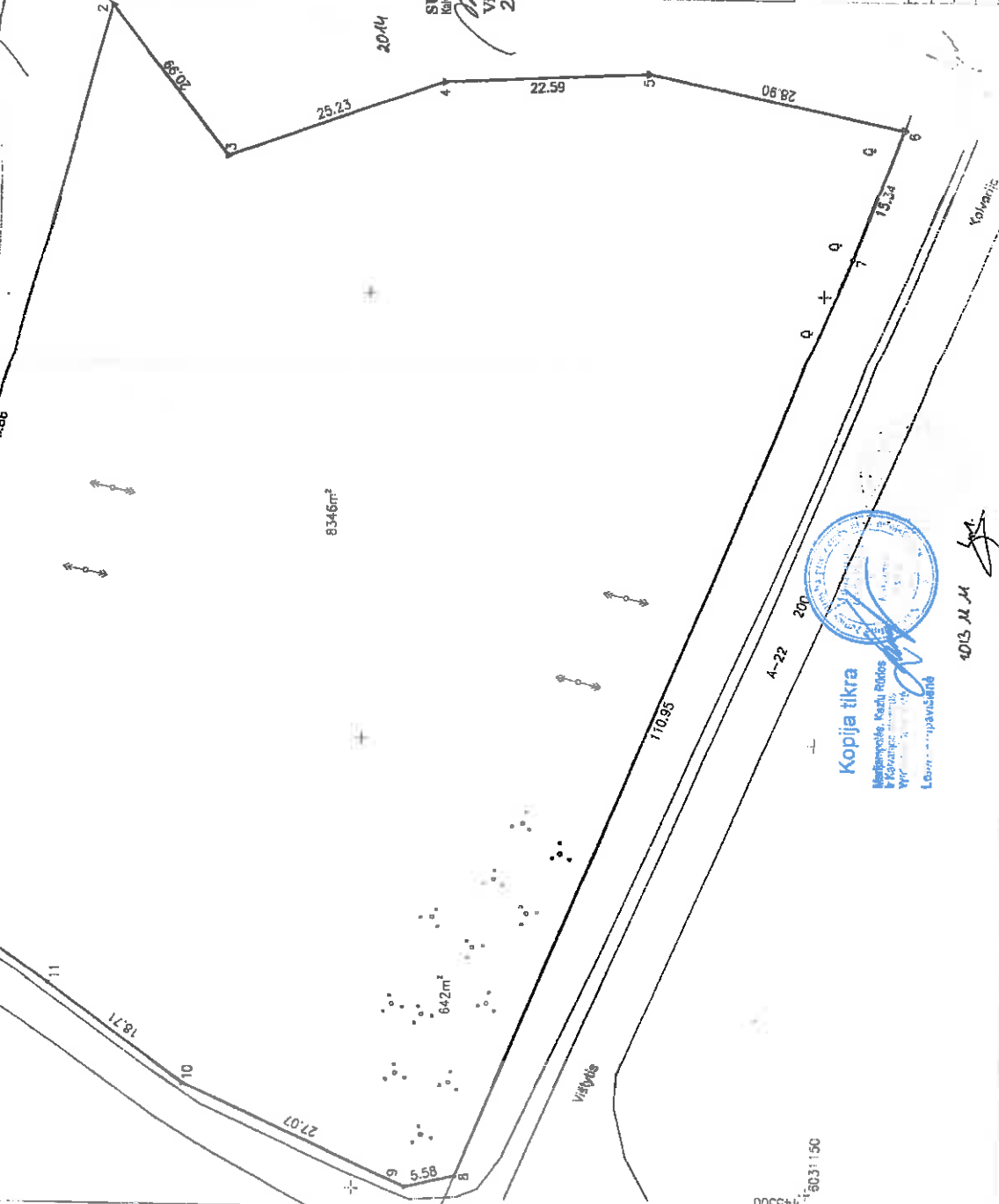


ŽEMĖS SKLYPO PLANAS M 1:500

Sklypo plotas 8988 m²



KLIPU RIMUS PALYTI TOS ŽEMĖS PAVIRŠIAUS ŽEMĖS
 V. VILKINČIUKO ŽEMĖS KARTAVIČIŲ RAJONO
 2014/01/19
 Pajūris



Kadastras:	vietai	Trakščikų	bičias	sklypas
	Žemės sklypo kadastro Nr.	5 1 8 0 0 1 0 5		5 5 1 7
Galvė, namo Nr.	438-1			
Kaimas (miesteis)	Jurgėdžių			
Seniūnija	Kalvarijos			
Miestas (rajonas)	Kalvarijos			
Apskritis	Marijampolis			

Greitėjimė	Greitimo žemės sklypo kadastro Nr.	Pastabas
1-2	5186/0005:0034	
2-3-4-5-6	5186/0005:0320	
6-7-8	5103/0001:0001	28m kelias Nr.200
8-9-10-11-1		8m kelias

Įrašas
 Suvėlinas da: K.P.P. Komisija
 TP 01 m. spec. lyg. k.
 Komisijos žurnalas: 2014-01-15
 2014 01 10 05-11102

SUDERINTA
 VI Marijampolės miškų urėdijos
 miškų urėdas
 Kęstutis Bičiškis
 2014 m. 01 10 d.

Su patvirtintomis vietojė žemės sklypo ribomis, apibrėžtomis ... m.
 ruožais ... m. d. žemės sklypo patvirtinimo-parašymo akto, ir nustatytu plotu sutiktas
 žemės savininkas (nuosavytojas):
 V. MARIJAMPOLĖS MIŠKŲ URĖDIJA V/A IMAJUBIS

21.11.2014
 2014-01-19
 (parašas)
 (data)

Įmonės kodas: 902915148
 Užrašyta p. Uo, LT-86300 Marijampolis
 Tel. (8-346) 96656

Pareigos	Pavardė	Vardas, pavardė	Data
Direktorius	Andrius Kavaliūnas	Andrius Kavaliūnas	2013-10-25
Mašininkas	Andrius Kavaliūnas	Andrius Kavaliūnas	2013-10-25

ŽEMĖS SKLYPO PLANAS M 1:500

Sklypo plotas 8988 m²

Žemės sklypo kadastro Nr. 51181601015

KOORDINACIJŲ ŽINIARASTIS

Koordinatų sistema		LKS-94					
Taško Nr.	Kodas	X	Y	Taško Nr.	Kodas	X	Y
1	R	6031254.41	445336.11				
2	R	6031228.97	445431.64				
3	R	6031216.08	445415.06				
4	R	6031192.25	445423.48				
5	R	6031169.71	445424.52				
6	R	6031141.42	445415.59				
7	R	6031146.06	445404.25				
8	R	6031188.68	445301.48				
9	R	6031194.12	445300.21				
10	R	6031218.84	445311.24				
11	R	6031233.99	445322.21				

Koordinatų sistema		SKLYPO CENTRO KOORDINATĖS	
Vištybinė EKS-1994	Žinvarstijų sudėtis	2M-1510 (kvalifikacijos patvirtinimo Nr.)	2013 (data)
X=6031201 Y=445369		A. Kavaliuškas	

Duomenys apie žemės naudojimo apribojimus

Šil. Nr	Kodas	Aprašymai	Žemės plotas, m ²
1	2	3	4
1	2	II - Kelių apsaugos zonos	5355
2	6	III - Elektros linijų apsaugos zonos	2404
3	26	XIV - Miško naudojimo apribojimai	6988

Šil. Nr	Kodas	SERTIFIKATAS	Plotas, m ²
		Serviluto rūšis	

Ištrauka iš Lietuvos Administracinių tarnybų patvirtintų kodekso
 47 straipsnio. Pasrovių žemėnaudos ribojimų skaitikimas arba gadinimas - užtraukia baudą
 nuo dviejų šimtų penkiasdešimties iki penkių šimtų litų.
 48 straipsnis. Grodinimo pagrindu paimto bei netekusio žemės gamtinis arba gadinimas užtraukia baudą
 nuo penkių šimtų iki vieno tūkstanto litų.



NEKILNOJAMOJO TURTO REGISTRO CENTRINIO DUOMENŲ BANKO IŠRAŠAS

2017-05-22 11:25:49

1. Nekilnojamojo turto registre įregistruotas turtas:

Registro Nr.: 44/2136156
Registro tipas: Žemės sklypas
Sudarymo data: 2017-05-19
Kalvarijos sav., Kalvarijos sen., Margų k.
Registro tvarkytojas: Valstybės įmonės Registrų centro Marijampolės filialas

2. Nekilnojamieji daiktai:

2.1.

Žemės sklypas
Kalvarijos sav., Kalvarijos sen., Margų k.
Unikalus daikto numeris: 4400-4608-4422
Žemės sklypo kadastro numeris ir kadastro
vietovės pavadinimas: 5184/0001:192 Tarprubežių k.v.
Daikto pagrindinė naudojimo paskirtis: Miškų ūkio
Žemės sklypo naudojimo būdas: Ūkinių miškų sklypai
Žemės sklypo plotas: 12.2452 ha
Miško žemės plotas: 11.8406 ha
Vandens telkinių plotas: 0.4046 ha
Žemės ūkio naudmenų našumo balas: 28.0
Matavimų tipas: Žemės sklypas suformuotas atliekant kadastrinius
matavimus
Indeksuota žemės sklypo vertė: 14634 Eur
Indeksuota miško vertė: 14634 Eur
Indeksuota miško medynų vertė: 12542 Eur
Žemės sklypo vertė: 3920 Eur
Miško žemės ir medynų vertė: 3920 Eur
Miško medynų vertė: 2613 Eur
Vidutinė rinkos vertė: 16400 Eur
Vidutinės rinkos vertės nustatymo data: 2016-10-10
Vidutinės rinkos vertės nustatymo būdas: Masinis vertinimas
Kadastro duomenų nustatymo data: 2016-10-10

3. Daikto priklausiniai iš kito registro: įrašų nėra

4. Nuosavybė:

4.1.

Nuosavybės teisė
Savininkas: LIETUVOS RESPUBLIKA, a.k. 111105555
Daiktas: žemės sklypas Nr. 4400-4608-4422, aprašytas p. 2.1.
Įregistravimo pagrindas: 2017-05-11 Nacionalinės žemės tarnybos teritorinio
skyriaus vedėjo sprendimas Nr. 20SK-564-(14.20.110.)
Įrašas galioja: Nuo 2017-05-22

5. Valstybės ir savivaldybių žemės patikėjimo teisė:

5.1.

Valstybinė žemės patikėjimo teisė
Patikėtinis: Nacionalinė žemės tarnyba prie Žemės ūkio ministerijos,
a.k. 188704927
Daiktas: žemės sklypas Nr. 4400-4608-4422, aprašytas p. 2.1.
Įregistravimo pagrindas: 2017-05-11 Nacionalinės žemės tarnybos teritorinio
skyriaus vedėjo sprendimas Nr. 20SK-564-(14.20.110.)
Įrašas galioja: Nuo 2017-05-22

6. Kitos daiktinės teisės : įrašų nėra

7. Juridiniai faktai: įrašų nėra

8. Žymos: įrašų nėra

Kopija tilyra

9. Specialiosios žemės ir miško naudojimo sąlygos:

- 9.1. **XXVI. Miško naudojimo apribojimai**
 Daiktas: žemės sklypas Nr. 4400-4608-4422, aprašytas p. 2.1.
 [registravimo pagrindas: 2017-05-11 Nacionalinės žemės tarnybos teritorinio skyriaus vedėjo sprendimas Nr. 20SK-564-(14.20.110.)
 Plotas: 11.8406 ha
 [rašas galioja: Nuo 2017-05-19
- 9.2. **VI. Elektros linijų apsaugos zonos**
 Daiktas: žemės sklypas Nr. 4400-4608-4422, aprašytas p. 2.1.
 [registravimo pagrindas: 2017-05-11 Nacionalinės žemės tarnybos teritorinio skyriaus vedėjo sprendimas Nr. 20SK-564-(14.20.110.)
 Plotas: 0.7971 ha
 [rašas galioja: Nuo 2017-05-19
- 9.3. **II. Kelių apsaugos zonos**
 Daiktas: žemės sklypas Nr. 4400-4608-4422, aprašytas p. 2.1.
 [registravimo pagrindas: 2017-05-11 Nacionalinės žemės tarnybos teritorinio skyriaus vedėjo sprendimas Nr. 20SK-564-(14.20.110.)
 Plotas: 0.1886 ha
 [rašas galioja: Nuo 2017-05-19

10. Daikto registravimas ir kadastro žymos:


- 10.1. **Suformuotas naujas (daikto registravimas)**
 Daiktas: žemės sklypas Nr. 4400-4608-4422, aprašytas p. 2.1.
 [registravimo pagrindas: 2017-05-11 Nacionalinės žemės tarnybos teritorinio skyriaus vedėjo sprendimas Nr. 20SK-564-(14.20.110.)
 [rašas galioja: Nuo 2017-05-19
- 10.2. **Kadastrinius matavimus atliko (kadastro žyma)**
ANDRIUS KAVALIAUSKAS
 Daiktas: žemės sklypas Nr. 4400-4608-4422, aprašytas p. 2.1.
 [registravimo pagrindas: 2011-06-16 Kvalifikacijos pažymėjimas Nr. 2M-M-1510
 2016-10-10 Nekilnojamojo daikto kadastro duomenų byla
 [rašas galioja: Nuo 2017-05-19

11. Registro pastabos ir nuorodos: įrašų nėra

12. Kita informacija: įrašų nėra

13. Informacija apie duomenų sandoriui tikslinimą: įrašų nėra

2017-05-22 11:25:49

Dokumentą atspausdino Vyresnioji
registratorėLAIMUTĖ
MOCKIENĖ

Kopija tikra
 Kvalifikacijos pažymėjimas
 ir Kvalifikacijos pažymėjimas
 Vyriausybės įstatymu
 Laimė Mockienė



ZĒMĒS SKLĀPO PLĀNS M 1:2000.

Skļojs plabas 122452 m².

Zemes skļojs kadastra Nr. 5116/400/011/1/1

KOORDINĀCŪ ZĪNIARĀSTS

Koordinācija	Sistēma	LKS-94	X	Y	Beidza Nr.	Beidza	X	Y
1	R	R	603821.53	442452.43	38	R	603810.45	442231.88
2	R	R	603818.15	442452.16	40	R	603818.25	442231.58
3	R	R	603826.99	442452.59	41	R	603819.02	442238.41
4	R	R	603830.06	442452.55				
5	R	R	603831.03	442452.99				
6	R	R	603837.26	442452.83				
7	R	R	603838.00	442452.59				
8	R	R	603838.43	442452.41				
9	R	R	603839.44	442451.84				
10	R	R	603839.86	442451.95				
11	R	R	603839.87	442452.76				
12	R	R	603839.85	442452.70				
13	R	R	603839.85	442451.93				
14	R	R	603839.85	442451.93				
15	R	R	603839.85	442451.93				
16	R	R	603839.85	442451.93				
17	R	R	603839.85	442451.93				
18	R	R	603839.85	442451.93				
19	R	R	603839.85	442451.93				
20	R	R	603839.85	442451.93				
21	R	R	603839.85	442451.93				
22	R	R	603839.85	442451.93				
23	R	R	603839.85	442451.93				
24	R	R	603839.85	442451.93				
25	R	R	603839.85	442451.93				
26	R	R	603839.85	442451.93				
27	R	R	603839.85	442451.93				
28	R	R	603839.85	442451.93				
29	R	R	603839.85	442451.93				
30	R	R	603839.85	442451.93				
31	R	R	603839.85	442451.93				
32	R	R	603839.85	442451.93				
33	R	R	603839.85	442451.93				
34	R	R	603839.85	442451.93				
35	R	R	603839.85	442451.93				
36	R	R	603839.85	442451.93				
37	R	R	603839.85	442451.93				
38	R	R	603839.85	442451.93				
39	R	R	603839.85	442451.93				

SKLĀPO CENTRA KOORDINĀTES
 Koordinācija XY
 X=603810
 Y=442452

Skļojs plabas 122452 m².

Skļojs plabas 122452 m².

Skļojs plabas 122452 m².

ZĒMĒS SKLĀPO PLĀNS M 1:2000.

Skļojs plabas 122452 m².

Zemes skļojs kadastra Nr. 5116/400/011/1/1

KOORDINĀCŪ ZĪNIARĀSTS

Koordinācija	Sistēma	LKS-94	X	Y	Beidza Nr.	Beidza	X	Y
1	R	R	603821.53	442452.43	38	R	603810.45	442231.88
2	R	R	603818.15	442452.16	40	R	603818.25	442231.58
3	R	R	603826.99	442452.59	41	R	603819.02	442238.41
4	R	R	603830.06	442452.55				
5	R	R	603831.03	442452.99				
6	R	R	603837.26	442452.83				
7	R	R	603838.00	442452.59				
8	R	R	603838.43	442452.41				
9	R	R	603839.44	442451.84				
10	R	R	603839.86	442451.95				
11	R	R	603839.87	442452.76				
12	R	R	603839.85	442452.70				
13	R	R	603839.85	442451.93				
14	R	R	603839.85	442451.93				
15	R	R	603839.85	442451.93				
16	R	R	603839.85	442451.93				
17	R	R	603839.85	442451.93				
18	R	R	603839.85	442451.93				
19	R	R	603839.85	442451.93				
20	R	R	603839.85	442451.93				
21	R	R	603839.85	442451.93				
22	R	R	603839.85	442451.93				
23	R	R	603839.85	442451.93				
24	R	R	603839.85	442451.93				
25	R	R	603839.85	442451.93				
26	R	R	603839.85	442451.93				
27	R	R	603839.85	442451.93				
28	R	R	603839.85	442451.93				
29	R	R	603839.85	442451.93				
30	R	R	603839.85	442451.93				
31	R	R	603839.85	442451.93				
32	R	R	603839.85	442451.93				
33	R	R	603839.85	442451.93				
34	R	R	603839.85	442451.93				
35	R	R	603839.85	442451.93				
36	R	R	603839.85	442451.93				
37	R	R	603839.85	442451.93				
38	R	R	603839.85	442451.93				
39	R	R	603839.85	442451.93				

SKLĀPO CENTRA KOORDINĀTES
 Koordinācija XY
 X=603810
 Y=442452

Skļojs plabas 122452 m².

Skļojs plabas 122452 m².

Skļojs plabas 122452 m².



VALSTYBĖS ĮMONĖ REGISTRŲ CENTRAS
Vincu Kudirkos g. 18-3, 03105 Vilnius, tel. (8 5) 2688 262. faks. (8 5) 2688 311, el.p. info@registrucentras.lt

NEKILNOJAMOJO TURTO REGISTRO CENTRINIO DUOMENŲ BANKO IŠRAŠAS

2016-12-12 08:15:02

1. Nekilnojamojo turto registre įregistruotas turtas:

Registro Nr.: 44/1749976
 Registro tipas: Žemės sklypas
 Sudarymo data: 2014-11-11
 Kalvarijos sav., Liubavo sen., Jurgiškių k.
 Registro tvarkytojas: Valstybės įmonės Registrų centro Marijampolės filialas

2. Nekilnojamieji daiktai:

2.1. Žemės sklypas
 Kalvarijos sav., Liubavo sen., Jurgiškių k.
 Unikalus daikto numeris: 4400-3122-1866
 Žemės sklypo kadastro numeris ir kadastro
 vietovės pavadinimas: 5150/0001:84 Liubavo k.v.
 Daikto pagrindinė naudojimo paskirtis: Miškų ūkio
 Žemės sklypo naudojimo būdas: Ūkinių miškų sklypai
 Žemės sklypo plotas: 4.4546 ha
 Žemės ūkio naudmenų plotas viso: 0.7626 ha
 iš jo: ariamos žemės plotas: 0.7626 ha
 Miško žemės plotas: 2.3840 ha
 Kitos žemės plotas: 1.3080 ha
 Žemės ūkio naudmenų našumo balas: 28.0
 Matavimų tipas: Žemės sklypas suformuotas atliekant kadastrinius
 matavimus
 Indeksuota žemės sklypo vertė: 4874 Eur
 Indeksuota žemės sklypo vertė be miško: 400 Eur
 Indeksuota miško vertė: 4474 Eur
 Indeksuota miško medynų vertė: 3926 Eur
 Žemės sklypo vertė: 1410 Eur
 Sklypo vertė be miško žemės ir medynų: 250 Eur
 Miško žemės ir medynų vertė: 1160 Eur
 Miško medynų vertė: 818 Eur
 Vidutinė rinkos vertė: 5360 Eur
 Vidutinės rinkos vertės nustatymo data: 2016-10-21
 Vidutinės rinkos vertės nustatymo būdas: Masinis vertinimas
 Kadastro duomenų nustatymo data: 2016-10-21

3. Daikto priklausiniai iš kito registro: įrašų nėra

4. Nuosavybė:


4.1. Nuosavybės teisė
 Savininkas: LIETUVOS RESPUBLIKA, a.k. 111105555
 Daiktas: žemės sklypas Nr. 4400-3122-1866, aprašytas p. 2.1.
 Įregistravimo pagrindas: 2016-11-29 Nacionalinės žemės tarnybos teritorinio
 skyriaus vedėjo sprendimas Nr. 20SK-1504-(14.20.110.)
 Įrašas galioja: Nuo 2016-12-12

5. Valstybės ir savivaldybių žemės patikėjimo teisė:

5.1. Valstybinė žemės patikėjimo teisė
 Patikėtinis: Nacionalinė žemės tarnyba prie Žemės ūkio ministerijos,
 a.k. 188704927
 Daiktas: žemės sklypas Nr. 4400-3122-1866, aprašytas p. 2.1.
 Įregistravimo pagrindas: 2016-11-29 Nacionalinės žemės tarnybos teritorinio
 skyriaus vedėjo sprendimas Nr. 20SK-1504-(14.20.110.)
 Įrašas galioja: Nuo 2016-12-12

6. Kitos daiktinės teisės : įrašų nėra

Kopija tikra



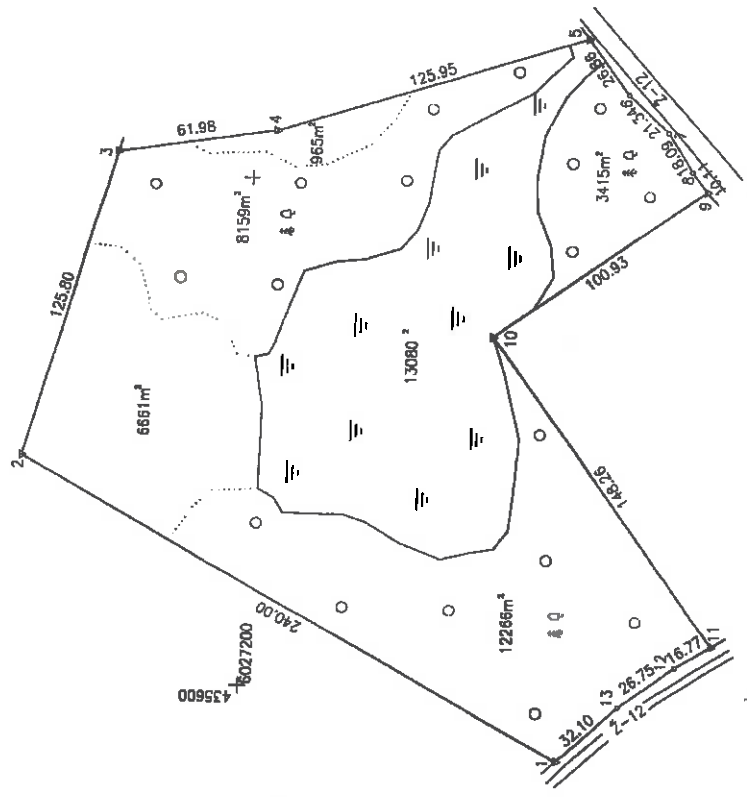
ŽEMĖS SKLYPO PLANAS M 1:2000

Sklypo plotas 44546 m²

Kadastro:	Vėlavė	Lūbuvo	bičas	sklypas
Zemės sklypo kadastrinis Nr. 5 1 5 0 0 0 0 1 4 4				
Gatvė, namo Nr.	406-2			
Kaimas (miestelis)	Jurgaitikų			
Seniūnija	Lūbuvo			
Miestas (rajonas)	Kelmės rajonas			
Apkritis	Marijampolės			
Užrašymai	Grovimo žemės sklypo kadastrinis Nr.	Pastabas		
1-2-3	6150/0001:223			
3-4-5	6150/0001:362			
5-6-7-8-9	6150/0001:3	12m kelias		
9-10-11	6150/0001:944			
11-12-13-1	6150/0001:1	12m kelias		

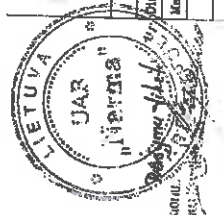
ŠALIMŲ ŽEMĖS PAVIRŠIŲ KADASTRINIS ŽEMĖS
 PLANAS
 2016/1308

Projektas: *[Signature]*
 Vėlavė, 2016 m. 11 mėn. 2 d.



Su pateiktomis medžiagomis žemės sklypo ribomis, aprašytomis ... 2018 ... m.
 rugpjūtį, ... mėn. 16 d. žemės sklypo pabaikimo-pareigos akto, ir nustatytų plotų sutinka
 žemės savininkas (savininkas)
LIETUVOS RESPUBLIKA

Projekto autorius: *[Signature]*
 Nacionalinės žemės tarnybos Marijampolės, Kariū Rūdos ir Kalviškių skyriaus
 Paltirnių: *[Signature]* (pareigybė)
 Suderinti: *[Signature]* (pareigybė)



Kopija tikra

2016 m. 11 mėn. 2 d.

[Signature]

Įmonės kodas	302613346	Įmonės pavadinimas	„LIETUVA“
Ukio kodas	10, LT-66008	Adresas	Ukio parkas 10, LT-66008 Marijampolė
Įmonės pavadinimas	„LIETUVA“	Įmonės kodas	302613346
Įmonės kodas	302613346	Įmonės pavadinimas	„LIETUVA“
Įmonės pavadinimas	„LIETUVA“	Įmonės kodas	302613346

ŽĖMĖS SKLYPO PLANAS M 1:2000

Sklypo plotas 44546 m²

Žemės sklypo kadastro Nr. 51150101011

KOORDINACIŲ ŽINIARŠTIS

Koordinatų sistema LKS-94		Tiesio Nr.		Kodas	X	Y	
Tiesio Nr.	Kodas	X	Y	Tiesio Nr.	Kodas	X	Y
1	R	6027076.18	435573.15				
2	R	6027286.76	435666.31				
3	R	6027252.47	435809.35				
4	R	6027191.25	435819.01				
5	R	6027071.44	435857.87				
6	R	6027055.34	435836.37				
7	R	6027039.75	435821.80				
8	R	6027029.92	435806.61				
9	R	6027023.77	435788.56				
10	R	6027105.30	435739.08				
11	R	6027017.07	435619.93				
12	R	6027031.31	435611.07				
13	R	6027052.78	435595.12				

Koordinatų sistema		SKLYPO CENTRO KOORDINATĖS	
Valstybinė LKS-1994		Koordinatės X/Y	
Žemėraščių sudarė		X=6027148	
		Y=435721	
		2015-01-02 (data)	
		A. Kavaliauskas (vardas ir pavardė)	
		2M-M-1510 (reduktinis pažymėjimo Nr.)	

Duomenys apie žemės naudojimo apribojimus

eil. Nr.	Kodas	Aprašymas	Žemės plotas, m ²
1	2	3	4
1	2	II - Kelių apsaugos zonos	986
2	28	XVI - Miško naudojimo apribojimai	29861,23940
3	54	LIV - Valstybės slėms apsaugos objektų, praeivių vaikymo ir apsaugos zonos	44546
			<i>Įrašyta tiksliai</i>
			<i>S. Jankauskas</i>

SERVITUTAS	
eil. Nr.	Plotas, m ²
	Servituto rūšis

47 straipsnis. Pastorvi žemėnaivios ribozęvikių smaitkinimas aris gadinimas - užtraukià baudą nuo dviejų šimtų penktadešimties iki penkių šimtų litų.
 48 straipsnis. Geodezinio pagrindo-punkto bei markseideręvės ženklų smaitkinimas arba gadinimas - užtraukià baudą nuo penkių šimtų iki vieno tūkstanciò litù.



NEKILNOJAMOJO TURTO REGISTRO CENTRINIO DUOMENŲ BANKO IŠRAŠAS

2014-11-17 09:33:13

1. Nekilnojamojo turto registre įregistruotas turtas:

Registro Nr.: 44/1749963
Registro tipas: Žemės sklypas
Sudarymo data: 2014-11-11
Kalvarijos sav. Liubavo sen. Beržynų k.
Registro tvarkytojas: Valstybės įmonės Registrų centro Marijampolės filialas

2. Nekilnojamieji daiktai:

2.1. Žemės sklypas
Kalvarijos sav. Liubavo sen. Beržynų k.
Unikalus Nr.: 4400-3122-2041
Žemės sklypo kadastro numeris: 5150/0001:239 Liubavo k.v.
Pagrindinė naudojimo paskirtis: Miškų ūkio
Naudojimo būdas: Ūkinių miškų sklypai
Žemės sklypo plotas: 2.9183 ha
Žemės ūkio naudmenų plotas viso: 0.3638 ha
iš jo: ariamos žemės plotas: 0.3638 ha
Miško žemės plotas: 2.5158 ha
Vandens telkinių plotas: 0.0387 ha
Žemės ūkio naudmenų našumo balas: 28.0
Matavimų tipas: Žemės sklypas suformuotas atliekant kadastrinius matavimus
Indeksuota žemės sklypo vertė: 7597 Lt
Indeksuota žemės sklypo vertė be miško: 294 Lt
Indeksuota miško vertė: 7302 Lt
Indeksuota miško medynų vertė: 5290 Lt
Žemės sklypo vertė: 2544 Lt
Vidutinė rinkos vertė: 7520 Lt
Vidutinės rinkos vertės nustatymo data: 2014-02-07
Kadastro duomenų nustatymo data: 2013-09-16

3. Daikto priklausiniai iš kito registro: įrašų nėra

4. Nuosavybė:

4.1. Nuosavybės teisė
Savininkas: LIETUVOS RESPUBLIKA, a.k. 111105555
Daiktas: žemės sklypas Nr. 4400-3122-2041, aprašytas p. 2.1.
Įregistravimo pagrindas: Nacionalinės žemės tarnybos teritorinio skyriaus vedėjo sprendimas, 2014-11-03, Nr. 20SK-(14.20.110.)-1187 .
Įrašas galioja: Nuo 2014-11-17

5. Valstybės ir savivaldybių žemės patikėjimo teisė:

5.1. Valstybinės žemės patikėjimo teisė
Patikėtinis: Nacionalinė žemės tarnyba prie Žemės ūkio ministerijos, a.k. 188704927
Daiktas: žemės sklypas Nr. 4400-3122-2041, aprašytas p. 2.1.
Įregistravimo pagrindas: Nacionalinės žemės tarnybos teritorinio skyriaus vedėjo sprendimas, 2014-11-03, Nr. 20SK-(14.20.110.)-1187
Įrašas galioja: Nuo 2014-11-17

6. Kitos daiktinės teisės : įrašų nėra

7. Juridiniai faktai: įrašų nėra

8. Žymos: įrašų nėra

Kopija tikra

9. Specialiosios žemės ir miško naudojimo sąlygos:

9.1.

XXIX. Paviršinio vandens telkinių pakrantės apsaugos juostos

Daiktas: žemės sklypas Nr. 4400-3122-2041, aprašytas p. 2.1.
[registravimo pagrindas: Nacionalinės žemės tarnybos teritorinio skyriaus vedėjo sprendimas, 2014-11-03, Nr. 20SK-(14.20.110.)-1187Plotas: 0.0379 ha
[rašas galioja: Nuo 2014-11-12

9.2.

XXIX. Paviršinio vandens telkinių apsaugos zonos

Daiktas: žemės sklypas Nr. 4400-3122-2041, aprašytas p. 2.1.
[registravimo pagrindas: Nacionalinės žemės tarnybos teritorinio skyriaus vedėjo sprendimas, 2014-11-03, Nr. 20SK-(14.20.110.)-1187Plotas: 1.0592 ha
[rašas galioja: Nuo 2014-11-12

9.3.

XXVIII. Vandens telkiniai

Daiktas: žemės sklypas Nr. 4400-3122-2041, aprašytas p. 2.1.
[registravimo pagrindas: Nacionalinės žemės tarnybos teritorinio skyriaus vedėjo sprendimas, 2014-11-03, Nr. 20SK-(14.20.110.)-1187Plotas: 0.0387 ha
[rašas galioja: Nuo 2014-11-12

9.4.

XXVI. Miško naudojimo apribojimai

Daiktas: žemės sklypas Nr. 4400-3122-2041, aprašytas p. 2.1.
[registravimo pagrindas: Nacionalinės žemės tarnybos teritorinio skyriaus vedėjo sprendimas, 2014-11-03, Nr. 20SK-(14.20.110.)-1187Plotas: 2.5158 ha
[rašas galioja: Nuo 2014-11-12

10. Daikto registravimas ir kadastro žymos:

10.1.

Suformuotas naujas (daikto registravimas)

Daiktas: žemės sklypas Nr. 4400-3122-2041, aprašytas p. 2.1.
[registravimo pagrindas: Nacionalinės žemės tarnybos teritorinio skyriaus vedėjo sprendimas, 2014-11-03, Nr. 20SK-(14.20.110.)-1187

[rašas galioja: Nuo 2014-11-12

10.2.

Kadastrinius matavimus atliko (kadastro žyma)

UAB "Narma", a.k. 302513346

Daiktas: žemės sklypas Nr. 4400-3122-2041, aprašytas p. 2.1.
[registravimo pagrindas: Kvalifikacijos pažymėjimas, 2011-06-16, Nr. 2M-M-1510
Nekilnojamojo daikto kadastro duomenų byla, 2013-09-16

[rašas galioja: Nuo 2014-11-12

11. Registro pastabos ir nuorodos: [rašų nėra

12. Kita informacija: [rašų nėra

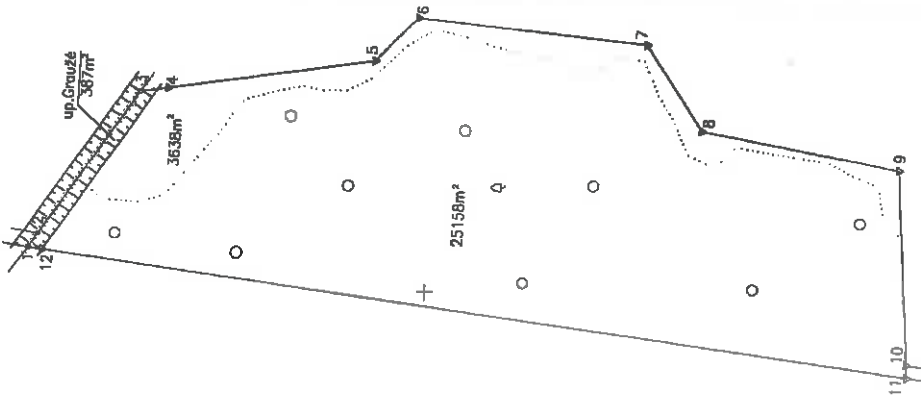
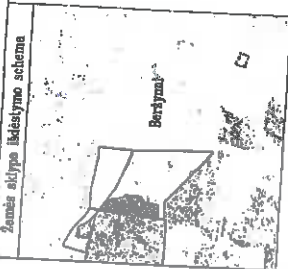
13. Informacija apie duomenų sandoriui tikslinimą: [rašų nėra

2014-11-17 09:33:13

Dokumentą atspausdino:
Vyresnioji registratorėLAIMUTĖ
MOCKIENĖMarijampolės, Kazlu Rūdos
ir K. G. Š. š. skyriaus
Vyresnioji registratorė
Loreta Krupaviciene

ŽEMĖS SKLYPO PLANAS M 1:2000


Sklypo plotas 29183 m²



Greivė	Plotas	Plotas
1-2	8,56	
2-3	96,20	
3-4	10,94	
4-5	2,139	
5-6	89,12	
6-7	40,10	
7-8	7,86	
8-9	76,01	
9-10	5,04	
10-11	338,73	
11-12	3,72	

Kadastras:	sklypas	žemės sklypo kadastrinis Nr.	405-7	sklypas	sklypas
Getvė, namo Nr.	405-7	Greivė	1-2	sklypas	sklypas
Kaimas (miestelis)	Berklynai	Greivė	2-3	sklypas	sklypas
Seniūnija	Žilbarys	Greivė	5-10	sklypas	sklypas
Savivaldybė	Kaunas	Greivė	10-11	sklypas	sklypas
Apkritis	Marijampolė	Greivė	11-12-1	sklypas	sklypas

436600
6030000



Su pašankintomis višomis žemės sklypo ribomis, aprašytais... 2003...
Žemės savininkas (naudotojas):
VĮ MARIJAMPOLĖS MIŠKŲ URBANA VĮ 19141018

(Handwritten signature)
2014-07-17
A.V.



20140217



Įmonės kodas	30265546	Adresas	Ukmergės g. 10a, LT-08306 Marijampolė
Įrašymo data	2014-07-14	Įrašymo numeris	2014-01-14
Įrašymo vieta	Marijampolė	Įrašymo būdas	Įrašymas
Įrašymo būdas	Įrašymas	Įrašymo būdas	Įrašymas

ŽEMĖS SKLYPO PLANAS M 1:2000

Sklypo plotas 29183 m²

Žemės sklypo kadastro Nr. 51151000011

KOORDINACIJŲ ŽINIARAŠTIS

Koordinacijų sistema	LKS-94		Kodas	X	Y	Tach. Nr.	Kodas	X	Y
	Kodas	X							
1	R	6030154.86		436409.47					
2	R	6030151.09		436415.09					
3	R	6030114.53		436472.87					
4	R	6030108.76		436474.58					
5	R	6030023.98		436489.57					
6	R	6030008.14		436507.46					
7	R	6029819.23		436501.30					
8	R	6029896.53		436488.38					
9	R	6029819.33		436456.85					
10	R	6029812.90		436391.17					
11	R	6029811.83		436376.15					
12	R	6030148.97		436408.92					

SKLYPO CENTRO KOORDINATĖS	
Koordinacijų sistema	Koordinatės X/Y
Valstybinė LKS-094	X=6029968 Y=436440
Žemėsražių sudarė	A. Kavaliauskas (vardas ir pavardė)
	2M-M-1510 (pavadinimas pagal planą Nr.)
	2014-01-14 (data)

Štrauktas iš Lietuvos Administracinių teritorijų planavimo kodekso:
47 straipsnis. Pastorių žemėnaudėms ribženklų surašymas arba gadinimas - uždraudžia be leidimo nuo dviejų šimtų penkiasdešimties iki penkių šimtų litų.

48 straipsnis. Geodezinio pagrindo punkto bei markės išstatymas ženklių surašymas arba gadinimas - uždraudžia be leidimo nuo penkių šimtų iki vieno tūkstančio litų.

Duomenys apie žemės naudojimo apribojimus

Eil. Nr.	Kodas	Apribojimai		Žemės plotas, m ²
		3	4	
1	26	XXVI - Miško naudojimo apribojimai		25158
2	28	XXVIII - Vandens telkiniai		387
3	63	XXX - Paviršinio vandens telkiniu apsaugos zonos ir pakraninės apsaugos juostos		10582
4	64	XXXI - Paviršinio vandens telkiniu apsaugos zonos ir pakraninės apsaugos juostos		379

Eil. Nr.	Kodas	SERVITUTAS		Plotas, m ²
		1	2	
		Servituto rūšis		



NEKILNOJAMOJO TURTO REGISTRO CENTRINIO DUOMENŲ BANKO IŠRAŠAS

2014-11-19 16:54:16

1. Nekilnojamojo turto registre įregistruotas turtas:

Registro Nr.: 44/1749965
Registro tipas: Žemės sklypas
Sudarymo data: 2014-11-11

Kalvarijos sav. Liubavo sen. Jurgiškių k.
Registro tvarkytojas: Valstybės įmonės Registrų centro Marijampolės filialas

2. Nekilnojamieji daiktai:

2.1.

Žemės sklypas

Kalvarijos sav. Liubavo sen. Jurgiškių k.

Unikalus Nr.: 4400-3122-2109

Žemės sklypo kadastro numeris: 5150/0001:248 Liubavo k.v.

Pagrindinė naudojimo paskirtis: Miškų ūkio

Naudojimo būdas: Ūkinių miškų sklypai

Žemės sklypo plotas: 3.7856 ha

Žemės ūkio naudmenų plotas viso: 1.5783 ha

iš jo: ariamos žemės plotas: 1.5783 ha

Miško žemės plotas: 1.9870 ha

Kelių plotas: 0.0670 ha

Vandens telkinų plotas: 0.0855 ha

Kitos žemės plotas: 0.0678 ha

Žemės ūkio naudmenų našumo balas: 28.0

Matavimų tipas: Žemės sklypas suformuotas atliekant kadastrinius matavimus

Indeksuota žemės sklypo vertė: 7211 Lt

Indeksuota žemės sklypo vertė be miško: 1078 Lt

Indeksuota miško vertė: 6133 Lt

Indeksuota miško medynų vertė: 4843 Lt

Žemės sklypo vertė: 2489 Lt

Vidutinė rinkos vertė: 9650 Lt

Vidutinės rinkos vertės nustatymo data: 2014-02-03

Kadastro duomenų nustatymo data: 2013-09-18

3. Daikto priklausiniai iš kito registro: [rašų nėra]

4. Nuosavybė:

4.1.

Nuosavybės teisė

Savininkas: LIETUVOS RESPUBLIKA, a.k. 111105555

Daiktas: žemės sklypas Nr. 4400-3122-2109, aprašytas p. 2.1.

[registravimo pagrindas: Nacionalinės žemės tarnybos teritorinio skyriaus vedėjo sprendimas, 2014-11-03, Nr. 20SK-(14.20.110.)-1188

[rašas galioja: Nuo 2014-11-19

5. Valstybės ir savivaldybių žemės patikėjimo teisė:

5.1.

Valstybinės žemės patikėjimo teisė

Patikėtinis: Nacionalinė žemės tarnyba prie Žemės ūkio ministerijos, a.k. 188704927

Daiktas: žemės sklypas Nr. 4400-3122-2109, aprašytas p. 2.1.

[registravimo pagrindas: Nacionalinės žemės tarnybos teritorinio skyriaus vedėjo sprendimas, 2014-11-03, Nr. 20SK-(14.20.110.)-1188

[rašas galioja: Nuo 2014-11-19

6. Kitos daiktinės teisės:

6.1.

Kelio servitutas - teisė važiuoti transporto priemonėmis, naudotis pėsčiųjų taku, varyti galvijus (tarnaujantis)

Daiktas: žemės sklypas Nr. 4400-3122-2109, aprašytas p. 2.1.

[registravimo pagrindas: Nacionalinės žemės tarnybos teritorinio skyriaus vedėjo sprendimas, 2014-11-03, Nr. 20SK-(14.20.110.)-1188

Plotas: 0.067 ha

[rašas galioja: Nuo 2014-11-19

Kopija tikra

7. Juridiniai faktai: įrašų nėra

8. Žymos: įrašų nėra

9. Specialiosios žemės ir miško naudojimo sąlygos:

9.1.

XXVI. Miško naudojimo apribojimai

Daiktas: žemės sklypas Nr. 4400-3122-2109, aprašytas p. 2.1.
[registravimo pagrindas: Nacionalinės žemės tarnybos teritorinio skyriaus vedėjo sprendimas, 2014-11-03, Nr. 20SK-(14.20.110.)-1188

Plotas: 1.987 ha

[rašas galioja: Nuo 2014-11-13

9.2.

VI. Elektros linijų apsaugos zonos

Daiktas: žemės sklypas Nr. 4400-3122-2109, aprašytas p. 2.1.
[registravimo pagrindas: Nacionalinės žemės tarnybos teritorinio skyriaus vedėjo sprendimas, 2014-11-03, Nr. 20SK-(14.20.110.)-1188

Plotas: 0.0509 ha

[rašas galioja: Nuo 2014-11-13

9.3.

II. Kelių apsaugos zonos

Daiktas: žemės sklypas Nr. 4400-3122-2109, aprašytas p. 2.1.
[registravimo pagrindas: Nacionalinės žemės tarnybos teritorinio skyriaus vedėjo sprendimas, 2014-11-03, Nr. 20SK-(14.20.110.)-1188

Plotas: 0.2285 ha

[rašas galioja: Nuo 2014-11-13

10. Daikto registravimas ir kadastro žymos:

10.1.

Suformuotas naujas (daikto registravimas)

Daiktas: žemės sklypas Nr. 4400-3122-2109, aprašytas p. 2.1.
[registravimo pagrindas: Nacionalinės žemės tarnybos teritorinio skyriaus vedėjo sprendimas, 2014-11-03, Nr. 20SK-(14.20.110.)-1188

[rašas galioja: Nuo 2014-11-13

10.2.

Kadastrinius matavimus atliko (kadastro žyma)

UAB "Narma", a.k. 302513346

Daiktas: žemės sklypas Nr. 4400-3122-2109, aprašytas p. 2.1.
[registravimo pagrindas: Kvalifikacijos pažymėjimas, 2011-06-16, Nr. 2M-M-1510
Nekilnojamojo daikto kadastro duomenų byla, 2013-09-18

[rašas galioja: Nuo 2014-11-13


11. Registro pastabos ir nuorodos: įrašų nėra

12. Kita informacija: įrašų nėra

13. Informacija apie duomenų sandoriui tikslinimą: įrašų nėra

2014-11-19 16:54:15

Dokumentą atspausdino:
Vyresnioji registratorė



GENTAUTA
JUŠKIEČĖ

Marjamačė, Kęstutis Rūdos
ir Kęstutis Juškeičė

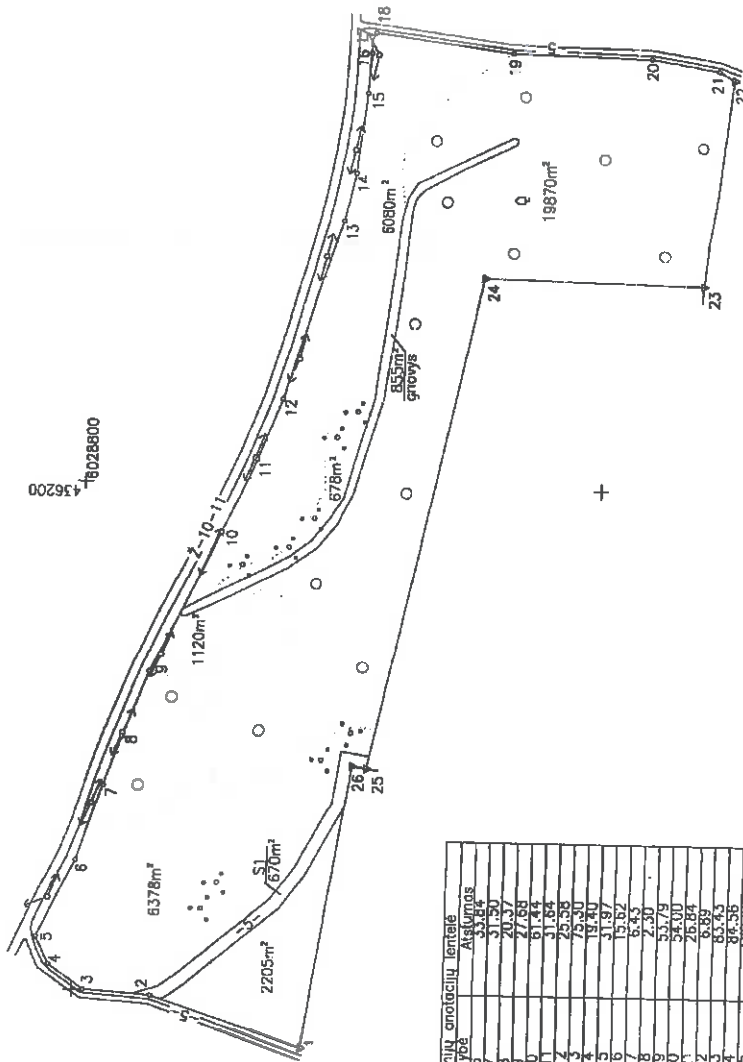
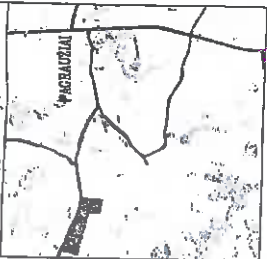
Irėta Krupavičienė



ŽEMĖS SKLYPO PLANAS M 1:2000

Sklypo plotas 37856 m²

Žemės sklypo išdėstymo schema



Greivnybė	Linija	atstumas
5-6	1	31,50
6-7	2	20,37
7-8	3	27,68
8-9	4	61,44
9-10	5	31,64
10-11	6	25,58
11-12	7	79,30
12-13	8	14,90
13-14	9	15,87
14-15	10	2,30
15-16	11	53,79
16-17	12	54,00
17-18	13	26,84
18-19	14	6,89
19-20	15	84,58
20-21	16	188,26
21-22	17	5,86
22-23	18	112,48
23-24	19	62,09
24-25	20	26,34
25-26	21	16,98
26-1	22	11,82

Kadastras:	sklypė	lūba vo	biobas	sklypas							
	Žemės sklypo kadastras Nr:	5	1	5	0	0	0	1	2	4	8

Galvė, namo Nr.	405-5
Kaimas (miestelis)	Jurgiškių
Seniūnija	Lūba vo
Miestas (rajonus)	Kelverčiai
Apskritys	Marijampolės

Greivnybė	Greitimo žemės sklypo kadastras Nr.	Pastabas
1-2-3-4-5		5m kelias
5-...-16		11m kelias
18-...-22		5m kelias
22-23	5150/0001:328	
23-24-25	5150/0001:330	
25-26-1	5150/0001:191	

UAB "Kadastras"
 Registruoti kadastras
 Užrašinė Briestokė

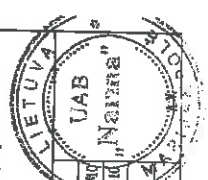
Su pateiktomis vietovėje žemės sklypas ribojamas, apibrėžiamas... m.
 rugpjūtį, mėn. 18 d. žemės sklypo pabrėžinimo-parašymo akto, ir nustatytu ploto sudėtinę žemės savininkas (naudotojas):
 VI MARIJAMPOLĖS MŪŠKŲ UŽEMIA I/K 000101010

[Signature] 2014-07-17
 (data)

(vardas, pavardė)	(vardas, pavardė)	(data)
(paršipis)	(vardas)	(data)
(vardas, pavardė)	(vardas, pavardė)	(data)

Kopija tikra
 Kazka Rūdas
 Lorisas Krupavičienė

Pareigis	Vardas, pavardė	Data
Directorius	Andrius Kavaliūnas	2014-07-17
Mėtininkas	Andrius Kavaliūnas	2014-07-17



20140717
[Signature]

ŽEMĖS SKLYPO PLANAS M 1:2000


Sklypo plotas 37856 m²

Žemės sklypo kadastro Nr. 5 1 5 0 0 0 0 1 1

COORDINACIJŲ ŽINIARASTIS

Koordinatinių sistema		IKS-94		X		Y	
Taško Nr.	Kodas	X	Y	Taško Nr.	Kodas	X	Y
1	R	6028710.59	435978.71				
2	R	6028789.49	435998.33				
3	R	6028795.77	436000.21				
4	R	6028809.31	436009.78				
5	R	6028814.48	436020.40				
6	R	6028799.69	436050.83				
7	R	6028789.60	436080.87				
8	R	6028782.76	436099.85				
9	R	6028772.89	436125.64				
10	R	6028746.53	436161.24				
11	R	6028733.30	436209.98				
12	R	6028723.92	436233.78				
13	R	6028701.88	436305.79				
14	R	6028687.73	436324.74				
15	R	6028683.91	436356.48				
16	R	6028682.74	436372.05				
17	R	6028682.87	436378.49				
18	R	6028691.20	436380.07				
19	R	6028637.86	436373.08				
20	R	6028583.87	436371.86				
21	R	6028557.37	436367.62				
22	R	6028551.49	436364.03				
23	R	6028502.35	436281.31				
24	R	6028646.89	436283.00				
25	R	6028687.65	436088.97				
26	R	6028693.24	436088.84				

Koordinatinių sistema		SKLYPO CENTRO KOORDINATĖS	
Kodas	X	Y	Koordinatės X/Y
			X=6028696
			Y=436198

Zinaračių sudarė		2014-01-10 (data)
Valstybinė IKS-1994	A. Kavalas (pareiškėjas)	2014-01-10 (data)

Išbraukti iš Lietuvos Administracinių Šalių Pažeidimų kodekso:
 47 straipsniais Pasirodę žemėnaudos riboženklių ženklavimas arba gėdimas - uždraukta bauda
 nuo dviejų šimtų penkiasdešimties iki penkių šimtų litų.
 48 straipsniu: Geodezinio pagrindo punkto bei markės išdėstytas ženklų surinkimas arba gėdimas - uždraukta bauda
 nuo penkių šimtų iki vieno tūkstančio litų

Duomenys apie žemės naudojimo apribojimus

Eil. Nr.	Kodas	Aprašymas	Žemės plotas, m ²
1	2	3	4
1	2	II - Kelių apsaugos zonos	2285
2	8	III - Elektros linijų apsaugos zonos	509
3	26	XXVI - Miesto naudojimo apribojimai	18870

Eil. Nr.	Kodas	Aprašymas	Plotas, m ²
1	214	Sl. lėšų servitutas -- laisvė važiuoti transporto priemonėmis, naudotis pėsčiųjų taku, važių gatvijus (tarnaujantis daiktas)	870



NEKILNOJAMOJO TURTO REGISTRO CENTRINIO DUOMENŲ BANKO IŠRAŠAS

2014-11-18 15:41:12

1. Nekilnojamojo turto registre įregistruotas turtas:

Registro Nr.: 44/1749966
Registro tipas: Žemės sklypas
Sudarymo data: 2014-11-11
Kalvarijos sav. Liubavo sen. Jurgiškių k.
Registro tvarkytojas: Valstybės įmonės Registrų centro Marijampolės filialas

2. Nekilnojamieji daiktai:

2.1. Žemės sklypas
Kalvarijos sav. Liubavo sen. Jurgiškių k.
Unikalus Nr.: 4400-3122-2241
Žemės sklypo kadastro numeris: 5150/0001:386 Liubavo k.v.
Pagrindinė naudojimo paskirtis: Miškų ūkio
Naudojimo būdas: Ūkinių miškų sklypai
Žemės sklypo plotas: 0.9202 ha
Žemės ūkio naudmenų plotas viso: 0.9202 ha
iš jo: ariamos žemės plotas: 0.9202 ha
Žemės ūkio naudmenų našumo balas: 43.3
Matavimų tipas: Žemės sklypas suformuotas atliekant kadastrinius matavimus
Indeksuota žemės sklypo vertė: 2622 Lt
Žemės sklypo vertė: 1639 Lt
Vidutinė rinkos vertė: 2030 Lt
Vidutinės rinkos vertės nustatymo data: 2013-11-04
Kadastro duomenų nustatymo data: 2013-10-15

3. Daikto priklausiniai iš kito registro: įrašų nėra

4. Nuosavybė:

4.1. Nuosavybės teisė
Savininkas: LIETUVOS RESPUBLIKA, a.k. 111105555
Daiktas: žemės sklypas Nr. 4400-3122-2241, aprašytas p. 2.1.
Įregistravimo pagrindas: Nacionalinės žemės tarnybos teritorinio skyriaus vedėjo sprendimas, 2014-11-03, Nr. 20SK-(14.20.110.)-1186
Įrašas galioja: Nuo 2014-11-18

5. Valstybės ir savivaldybių žemės patikėjimo teisė:

5.1. Valstybinės žemės patikėjimo teisė
Patikėtinis: Nacionalinė žemės tarnyba prie Žemės ūkio ministerijos, a.k. 188704927
Daiktas: žemės sklypas Nr. 4400-3122-2241, aprašytas p. 2.1.
Įregistravimo pagrindas: Nacionalinės žemės tarnybos teritorinio skyriaus vedėjo sprendimas, 2014-11-03, Nr. 20SK-(14.20.110.)-1186
Įrašas galioja: Nuo 2014-11-18

6. Kitos daiktinės teisės : įrašų nėra

7. Juridiniai faktai: įrašų nėra

8. Žymos: įrašų nėra

9. Specialiosios žemės ir miško naudojimo sąlygos:

9.1. XXI. Žemės sklypai, kuriuose įrengtos valstybei priklausančios melioracijos sistemos bei įrenginiai
Daiktas: žemės sklypas Nr. 4400-3122-2241, aprašytas p. 2.1.
Įregistravimo pagrindas: Nacionalinės žemės tarnybos teritorinio skyriaus vedėjo sprendimas, 2014-11-03, Nr. 20SK-(14.20.110.)-1186
Plotas: 0.9202 ha
Įrašas galioja: Nuo 2014-11-12

10. Daikto registravimas ir kadastro žymos:

10.1.

Suformuotas naujas (daikto registravimas)

Daiktas: žemės sklypas Nr. 4400-3122-2241, aprašytas p. 2.1.

[registravimo pagrindas: Nacionalinės žemės tarnybos teritorinio skyriaus vedėjo sprendimas, 2014-11-03, Nr. 20SK-(14.20.110.)-1186

[rašas galioja: Nuo 2014-11-12

10.2.

Kadastrinius matavimus atliko (kadastro žyma)

UAB "Narma", a.k. 302513346

Daiktas: žemės sklypas Nr. 4400-3122-2241, aprašytas p. 2.1.

**[registravimo pagrindas: Kvalifikacijos pažymėjimas, 2011-06-16, Nr. 2M-M-1510
Nekilnojamojo daikto kadastro duomenų byla, 2013-10-15**

[rašas galioja: Nuo 2014-11-12

11. Registro pastabos ir nuorodos: įrašų nėra

12. Kita informacija: įrašų nėra

13. Informacija apie duomenų sandoriui tikslinimą: įrašų nėra

2014-11-18 15:41:12

Dokumentą atspausdino:
Registratorė ekspertė



DALIA
MATULEVIČIENĖ

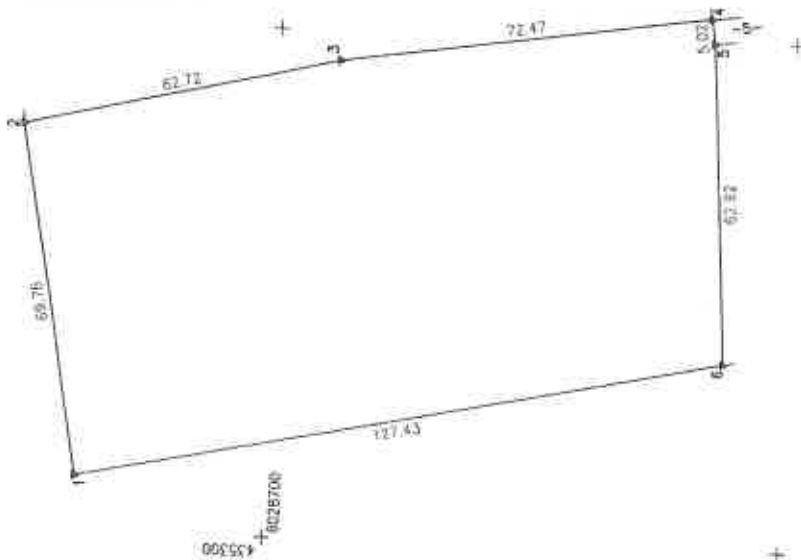
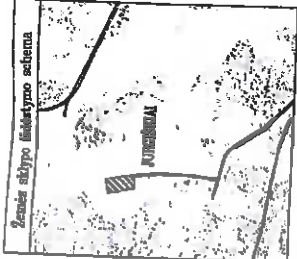
Marjampolės, Kėdainių, Rėdos
ir Kalvarijų rajonų
vyriausybinių įstaigų

Loreta Krupavičienė



ŽEMĖS SKLYPO PLANAS M 1:1000

Sklypo plotas 9202 m²



Kadastro:	viševė	Laišavo	sklypas
Zemės atlypo kodavimo Nr.:	51500001	sklypas	sklypas

Galvė, namo Nr.:	428-1
Kaimas (miestelis)	Zvergščik
Seniūnija	Liebavo
Miestas (rajonas)	Kakruojos
Apkariūlis	Marijampolis

Greitlytis	Greitumo žemės atlypo kodavimo Nr.:	Pavadinimas
1-2, 8-1	6160/0001:363	Pardubog
2-3-4	6160/0001:336	
4-5		
5-6	6160/0001:360	6m kelias



SUDERINTA
VI Marijampolės miškų urėdijos
miškų urėdas
A. J. [Signature]
Kęstutis Bielakus
2014 m. [Signature]

Su patvirtintomis išlygomis žemės atlypo ribomis, aprašytomis ... 2013 m.
... m. d. žemės atlypo patvirtinimo-parašymo akta, išskirtiems plotams
žemės atlypas (pateiktas):
VI MARIJAMPOLIO MIŠKŲ URĖDIJA 1/K 16141816

VI Marijampolės miškų urėdijos
miškų urėdas
[Signature]
2014 m. [Signature]

Notariškas žemės atlypo patvirtinimo akto numeris: 2013-10-27
Marijampolis, Kazliū R.
Patikrintas: [Signature]
Suderintas: [Signature]

Kopija tikra
Marijampolis, Kazliū R.
Notariškas skyrius
Vilniaus spaudos namai
Loreta Krūstuvienė



Įrašo kodas 302833046	Yra, pareiškė	Data
Užrašai 6-104, 17-48306 Marijampolis	Auditorius	2013-10-27
TEL. (8-343) 56638	Auditorius	2013-10-27

[Signature]
2014.10.09

ŽEMĖS SKLYPO PLANAS M 1:1000

Sklypo plotas 9202 m²

Žemės sklypo kadastro Nr. 51150000011

KOORDINACIJŲ ŽINIARŠTIS

Koordinacijų sistema LKS-94		Taško Nr.		Kodas	X	Y	Z	Y
1	R	6028736.79	435310.94					
2	R	6028749.26	435376.58					
3	R	6028688.23	435394.04					
4	R	6028616.54	435404.54					
5	R	6028615.97	435398.86					
6	R	6028612.02	435396.55					

SKLYPO CENTRO KOORDINATĖS		Koordinatės X/Y	
Koordinacijų sistema		X=	6028680
Valybinė LKS-1994		Y=	4353358
Žiniaraštį sudarė	<i>[Signature]</i>	A. Kavaliauskas	2012-10-27
		(rašė ir parašė)	(data)

Štrauka iš Lietuvos Administracinių išteklių kodekso:
 47 straipsnis. Pavojų žemėnaušos riboseinių susikūnimas arba gėdimas - užtraukia baudą nuo dviejų šimtų penkiasdešimties iki penkių šimtų litų.
 48 straipsnis. Geodezinio pagrindo punkto bei norisideritės ženkli susikūnimas arba gėdimas - užtraukia baudą nuo penkių šimtų iki vieno tūkstantio litų.

Duomenys apie žemės naudojimo apribojimus

Šil. Nr.	Kodas	Aprašymas	Žemės plotas, m ²
1	2	3	4
1	21	III Žemės atlypių, laurimose trenglas valdybai pridausančios melioracijos sistemos bei trengimai	9202

SERVITUTAS		Plotas, m ²
Šil. Nr.	Kodas	
		Servituto rūšis



NEKILNOJAMOJO TURTO REGISTRO CENTRINIO DUOMENŲ BANKO IŠRAŠAS

2014-11-18 15:32:17

1. Nekilnojamojo turto registre įregistruotas turtas:

Registro Nr.: 44/1749967
Registro tipas: Žemės sklypas
Sudarymo data: 2014-11-11
Kalvarijos sav. Liubavo sen. Jurgiškių k.
Registro tvarkytojas: Valstybės įmonės Registrų centro Marijampolės filialas

2. Nekilnojamieji daiktai:

2.1.

Žemės sklypas
Kalvarijos sav. Liubavo sen. Jurgiškių k.
Unikalus Nr.: 4400-3122-2312
Žemės sklypo kadastro numeris: 5150/0001:387 Liubavo k.v.
Pagrindinė naudojimo paskirtis: Miškų ūkio
Naudojimo būdas: Ūkinių miškų sklypai
Žemės sklypo plotas: 4.3355 ha
Žemės ūkio naudmenų plotas viso: 1.3737 ha
iš jo: ariamos žemės plotas: 1.3737 ha
Miško žemės plotas: 2.1945 ha
Kitos žemės plotas: 0.7673 ha
Žemės ūkio naudmenų našumo balas: 28.0
Matavimų tipas: Žemės sklypas suformuotas atliekant kadastrinius matavimus
Indeksuota žemės sklypo vertė: 14451 Lt
Indeksuota žemės sklypo vertė be miško: 949 Lt
Indeksuota miško vertė: 13502 Lt
Indeksuota miško medynų vertė: 12067 Lt
Žemės sklypo vertė: 4004 Lt
Vidutinė rinkos vertė: 17700 Lt
Vidutinės rinkos vertės nustatymo data: 2014-02-07
Kadastro duomenų nustatymo data: 2013-09-16

3. Daikto priklausiniai iš kito registro: įrašų nėra

4. Nuosavybė:

4.1.

Nuosavybės teisė
Savininkas: LIETUVOS RESPUBLIKA, a.k. 111105555
Daiktas: žemės sklypas Nr. 4400-3122-2312, aprašytas p. 2.1.
Įregistravimo pagrindas: Nacionalinės žemės tarnybos teritorinio skyriaus vedėjo sprendimas, 2014-11-03, Nr. 20SK-(14.20.110.)-1185
Įrašas galioja: Nuo 2014-11-18

5. Valstybės ir savivaldybių žemės patikėjimo teisė:

5.1.

Valstybinės žemės patikėjimo teisė
Patikėtinis: Nacionalinė žemės tarnyba prie Žemės ūkio ministerijos, a.k. 188704927
Daiktas: žemės sklypas Nr. 4400-3122-2312, aprašytas p. 2.1.
Įregistravimo pagrindas: Nacionalinės žemės tarnybos teritorinio skyriaus vedėjo sprendimas, 2014-11-03, Nr. 20SK-(14.20.110.)-1185
Įrašas galioja: Nuo 2014-11-18

6. Kitos daiktinės teisės : įrašų nėra

7. Juridiniai faktai: įrašų nėra

8. Žymos: įrašų nėra

9. Specialiosios žemės ir miško naudojimo sąlygos:

9.1.

XXVI. Miško naudojimo apribojimai
Daiktas: žemės sklypas Nr. 4400-3122-2312, aprašytas p. 2.1.
Įregistravimo pagrindas: Nacionalinės žemės tarnybos teritorinio skyriaus vedėjo

Kopija tikra

sprendimas, 2014-11-03, Nr. 20SK-(14.20.110.)-1185
Plotas: 2.1945 ha
Įrašas galioja: Nuo 2014-11-12

10. Daikto registravimas ir kadastro žymos:

10.1.

Suformuotas naujas (daikto registravimas)

Daiktas: žemės sklypas Nr. 4400-3122-2312, aprašytas p. 2.1.

Įregistravimo pagrindas: Nacionalinės žemės tarnybos teritorinio skyriaus vedėjo
sprendimas, 2014-11-03, Nr. 20SK-(14.20.110.)-1185

Įrašas galioja: Nuo 2014-11-12

10.2.

Kadastrinius matavimus atliko (kadastro žyma)

UAB "Narma", a.k. 302513346

Daiktas: žemės sklypas Nr. 4400-3122-2312, aprašytas p. 2.1.

Įregistravimo pagrindas: Kvalifikacijos pažymėjimas, 2011-06-16, Nr. 2M-M-1510

Nekilnojamojo daikto kadastro duomenų byla, 2013-09-16

Įrašas galioja: Nuo 2014-11-12


11. Registro pastabos ir nuorodos: įrašų nėra

12. Kita informacija: įrašų nėra

13. Informacija apie duomenų sandoriui tikslinimą: įrašų nėra

2014-11-18 15:32:17

Dokumentą atspausdino:
Registratorė ekspertė



DALIA
MATULEVIČIENĖ

Marijampolės Kazimiero Rūdos
ir Kelmės rajonų vyriausybės tarnyba
vyriausybės tarnyba

Loreta Krupavičienė





VALSTYBĖS ĮMONĖ REGISTRŲ CENTRAS
Vincu Kudirkos g. 18-3, LT-03105 Vilnius, tel. (5) 2688 262, faks. (5) 2688 311, el.p. info@registrucentras.lt

NEKILNOJAMOJO TURTO REGISTRO CENTRINIO DUOMENŲ BANKO IŠRAŠAS

2014-11-18 15:26:54

1. Nekilnojamojo turto registre įregistruotas turtas:

Registro Nr.: 44/1749969
 Registro tipas: Žemės sklypas
 Sudarymo data: 2014-11-11
 Kalvarijos sav. Liubavo sen. Jurgiškių k.
 Registro tvarkytojas: Valstybės įmonės Registrų centro Marijampolės filialas

2. Nekilnojamieji daiktai:

2.1.

Žemės sklypas
 Kalvarijos sav. Liubavo sen. Jurgiškių k.
 Unikalus Nr.: 4400-3122-2409
 Žemės sklypo kadastro numeris: 5150/0001:388 Liubavo k.v.
 Pagrindinė naudojimo paskirtis: Miškų ūkio
 Naudojimo būdas: Ūkinių miškų sklypai
 Žemės sklypo plotas: 15.9716 ha
 Žemės ūkio naudmenų plotas viso: 1.5084 ha
 iš jo: ariamos žemės plotas: 1.5084 ha
 Miško žemės plotas: 13.4554 ha
 Vandens telkinių plotas: 0.8509 ha
 Kitos žemės plotas: 0.1569 ha
 Žemės ūkio naudmenų našumo balas: 28,0
 Matavimų tipas: Žemės sklypas suformuotas atliekant kadastrinius matavimus
 Indeksuota žemės sklypo vertė: 74827 Lt
 Indeksuota žemės sklypo vertė be miško: 1189 Lt
 Indeksuota miško vertė: 73638 Lt
 Indeksuota miško medynų vertė: 63686 Lt
 Žemės sklypo vertė: 20231 Lt
 Vidutinė rinkos vertė: 75500 Lt
 Vidutinės rinkos vertės nustatymo data: 2014-02-04
 Kadastro duomenų nustatymo data: 2013-09-18

3. Daikto priklausiniai iš kito registro: įrašų nėra

4. Nuosavybė:

4.1.

Nuosavybės teisė
 Savininkas: LIETUVOS RESPUBLIKA, a.k. 111105555
 Daiktas: žemės sklypas Nr. 4400-3122-2409, aprašytas p. 2.1.
 Įregistravimo pagrindas: Nacionalinės žemės tarnybos teritorinio skyriaus vedėjo sprendimas, 2014-11-04, Nr. 20SK-(14.20.110.)-1199
 Įrašas galioja: Nuo 2014-11-18

5. Valstybės ir savivaldybių žemės patikėjimo teisė:

5.1.

Valstybinės žemės patikėjimo teisė
 Patikėtinis: Nacionalinė žemės tarnyba prie Žemės ūkio ministerijos, a.k. 188704927
 Daiktas: žemės sklypas Nr. 4400-3122-2409, aprašytas p. 2.1.
 Įregistravimo pagrindas: Nacionalinės žemės tarnybos teritorinio skyriaus vedėjo sprendimas, 2014-11-04, Nr. 20SK-(14.20.110.)-1199
 Įrašas galioja: Nuo 2014-11-18

6. Kitos daiktinės teisės : įrašų nėra

7. Juridiniai faktai: įrašų nėra

8. Žymos: įrašų nėra

9. Specialiosios žemės ir miško naudojimo sąlygos:

9.1.

LIV. Valstybinės sienos apsaugos objektų, įrenginių veikimo ir apsaugos zonos

Kopija tikra

Daiktas: žemės sklypas Nr. 4400-3122-2409, aprašytas p. 2.1.
 [registravimo pagrindas: Nacionalinės žemės tarnybos teritorinio skyriaus vedėjo
 sprendimas, 2014-11-04, Nr. 20SK-(14.20.110.)-1199

Plotas: 15.9716 ha

[rašas galioja: Nuo 2014-11-12

9.2.

XXX. Pelkės ir šaltiniai

Daiktas: žemės sklypas Nr. 4400-3122-2409, aprašytas p. 2.1.
 [registravimo pagrindas: Nacionalinės žemės tarnybos teritorinio skyriaus vedėjo
 sprendimas, 2014-11-04, Nr. 20SK-(14.20.110.)-1199

Plotas: 0.1569 ha

[rašas galioja: Nuo 2014-11-12

9.3.

XXVI. Miško naudojimo apribojimai

Daiktas: žemės sklypas Nr. 4400-3122-2409, aprašytas p. 2.1.
 [registravimo pagrindas: Nacionalinės žemės tarnybos teritorinio skyriaus vedėjo
 sprendimas, 2014-11-04, Nr. 20SK-(14.20.110.)-1199

Plotas: 13.4554 ha

[rašas galioja: Nuo 2014-11-12

9.4.

II. Kelių apsaugos zonos

Daiktas: žemės sklypas Nr. 4400-3122-2409, aprašytas p. 2.1.
 [registravimo pagrindas: Nacionalinės žemės tarnybos teritorinio skyriaus vedėjo
 sprendimas, 2014-11-04, Nr. 20SK-(14.20.110.)-1199

Plotas: 0.1881 ha

[rašas galioja: Nuo 2014-11-12

10. Daikto registravimas ir kadastro žymos:

10.1.

Suformuotas naujas (daikto registravimas)

Daiktas: žemės sklypas Nr. 4400-3122-2409, aprašytas p. 2.1.
 [registravimo pagrindas: Nacionalinės žemės tarnybos teritorinio skyriaus vedėjo
 sprendimas, 2014-11-04, Nr. 20SK-(14.20.110.)-1199

[rašas galioja: Nuo 2014-11-12

10.2.

Kadastrinius matavimus atliko (kadastro žyma)

UAB "Narma", a.k. 302513346

Daiktas: žemės sklypas Nr. 4400-3122-2409, aprašytas p. 2.1.
 [registravimo pagrindas: Kvalifikacijos pažymėjimas, 2011-06-16, Nr. 2M-M-1510
 Nekilnojamojo daikto kadastro duomenų byla, 2013-09-18

[rašas galioja: Nuo 2014-11-12


11. Registro pastabos ir nuorodos: [rašų nėra

12. Kita informacija: [rašų nėra

13. Informacija apie duomenų sandoriui tikslinimą: [rašų nėra

2014-11-18 15:26:54

Dokumentą atspausdino:
 Registratorė ekspertė



DALIA
 MATULEVIČIENĖ

Manjamojės Kaimo Būdos
 ir Kaimo Tarybos
 Tarybos pirmininkė

Jeta Krupavičienė



ŽEMĖS SKLYPO PLANAS M 1:5000

Sklypo plotas 159716 m²

Žemės sklypo kadastro Nr. 511510000101

KOORDINACIŲ ŽINIAVAIŠTIS

Koordinatų sistema LKS-94		LKS-94		LKS-94		LKS-94	
Tablo Nr.	Kodas	X	Y	Tablo Nr.	Kodas	X	Y
1	R	6028217.43	435781.50	39	R	6028045.13	435752.01
2	R	6028239.24	435836.10	40	R	6028117.99	435777.30
3	R	6028349.66	435828.71	41	R	6028146.16	435783.45
4	R	6028350.72	435842.42	42	R	6028174.12	435780.27
5	R	6028318.35	435898.04	43	R	6028195.49	435773.98
6	R	6028329.88	435925.96				
7	R	6028401.59	435903.11				
8	R	6028435.35	435925.38				
9	R	6028321.18	435941.56				
10	R	6028180.51	435950.31				
11	R	6028173.11	436000.53				
12	R	6028082.38	436097.12				
13	R	6028041.60	436072.97				
14	R	6027984.07	436008.24				
15	R	6027982.42	436012.20				
16	R	6027920.23	435979.30				
17	R	6027912.52	435979.11				
18	R	6027883.26	436006.10				
19	R	6027852.32	436020.04				
20	R	6027865.79	436048.12				
21	R	6027869.42	436078.66				
22	R	6027882.06	436089.40				
23	R	6027824.98	436084.09				
24	R	6027844.91	436131.04				
25	R	6027839.12	436162.43				
26	R	6027885.76	436146.09				
27	R	6027860.23	436111.70				
28	R	6027754.45	435898.81				
29	R	6027723.63	435838.49				
30	R	6027737.30	435921.32				
31	R	6027798.40	435865.98				
32	R	6027830.75	435821.12				
33	R	6027923.03	435723.94				
34	R	6027853.65	435691.03				
35	R	6027857.21	435691.47				
36	R	6027984.89	435714.79				
37	R	6028009.94	435732.43				
38	R	6028027.55	435744.55				

SKLYPO CENTRO KOORDINATĖS

Koordinatų sistema		Koordinatės X/Y	
Valstybinė LKS-1984		X=6027988 Y=435926	
Žinaraštį sudarė		A. K. Valiauskas (vaizdinio planavimo inž.)	
		2014-01-07 (data)	

Būvauka iš Lietuvos Administracinių Teritorijų Pasidalymo kodekso:
 47 straipsnis. Pastovų žemėnaudos ribojimų suvaikimas arba godūnimas - užtraukia baudą nuo dvejetainių šimtųjų penktadecimtes Nj. šentųjų šimčių lity.
 43 straipsnis. Godūnimo pagrindo punkto bei maršruterystės ženklų suvaikimas arba godūnimas - užtraukia baudą nuo penktųjų šimčių iki osno tūkstancio lity

Duomenys apie žemės naudojimo apribojimus

Šil. Nr.	Kodas	Aprašymai	Žemės plotas, m ²
1	2	3	4
1	2	II - Kelių apsaugos zonos	1861
2	28	XXV - Miesto naudojimo apribojimai	334554
3	30	XX - Peltės ir šaltiniai	1589
4	54	LIV - Valstybės sienos apsaugos objektų, renginių veikimo ir apraugos zonos	159716

SERVITUTAS	
Šil. Nr.	Kodas
	Servituto rūšis
	Plotas, m ²



NEKILNOJAMOJO TURTO REGISTRO CENTRINIO DUOMENŲ BANKO IŠRAŠAS

2014-11-18 15:23:23

1. Nekilnojamojo turto registre įregistruotas turtas:

Registro Nr.: 44/1749970

Registro tipas: Žemės sklypas

Sudarymo data: 2014-11-11

Kalvarijos sav. Liubavo sen. Jurgiškių k.

Registro tvarkytojas: Valstybės įmonės Registrų centro Marijampolės filialas

2. Nekilnojamieji daiktai:

2.1.

Žemės sklypas

Kalvarijos sav. Liubavo sen. Jurgiškių k.

Unikalus Nr.: 4400-3122-2541

Žemės sklypo kadastro numeris: 5150/0001:389 Liubavo k.v.

Pagrindinė naudojimo paskirtis: Miškų ūkio

Naudojimo būdas: Ūkinių miškų sklypai

Žemės sklypo plotas: 3.8690 ha

Žemės ūkio naudmenų plotas viso: 1.1309 ha

iš jo: ariamos žemės plotas: 1.1309 ha

Miško žemės plotas: 2.6615 ha

Kitos žemės plotas: 0.0766 ha

Žemės ūkio naudmenų našumo balas: 28.0

Matavimų tipas: Žemės sklypas suformuotas atliekant kadastrinius matavimus

Indeksuota žemės sklypo vertė: 17557 Lt

Indeksuota žemės sklypo vertė be miško: 824 Lt

Indeksuota miško vertė: 16733 Lt

Indeksuota miško medynų vertė: 14803 Lt

Žemės sklypo vertė: 4805 Lt

Vidutinė rinkos vertė: 18800 Lt

Vidutinės rinkos vertės nustatymo data: 2014-02-03

Kadastro duomenų nustatymo data: 2013-09-18

3. Daikto priklausiniai iš kito registro: įrašų nėra

4. Nuosavybė:

4.1.

Nuosavybės teisė

Savininkas: LIETUVOS RESPUBLIKA, a.k. 111105555

Daiktas: žemės sklypas Nr. 4400-3122-2541, aprašytas p. 2.1.

[registravimo pagrindas: Nacionalinės žemės tarnybos teritorinio skyriaus vedėjo sprendimas, 2014-11-03, Nr. 20SK-(14.20.110.)-1189

[rašas galioja: Nuo 2014-11-18

5. Valstybės ir savivaldybių žemės patikėjimo teisė:

5.1.

Valstybinės žemės patikėjimo teisė

Patikėtinis: Nacionalinė žemės tarnyba prie Žemės ūkio ministerijos, a.k. 188704927

Daiktas: žemės sklypas Nr. 4400-3122-2541, aprašytas p. 2.1.

[registravimo pagrindas: Nacionalinės žemės tarnybos teritorinio skyriaus vedėjo sprendimas, 2014-11-03, Nr. 20SK-(14.20.110.)-1189

[rašas galioja: Nuo 2014-11-18

6. Kitos daiktinės teisės : įrašų nėra

7. Juridiniai faktai: įrašų nėra

8. Žymos: įrašų nėra

9. Specialiosios žemės ir miško naudojimo sąlygos:

9.1.

LIV. Valstybinės sienos apsaugos objektų, įrenginių veikimo ir apsaugos zonos

Daiktas: žemės sklypas Nr. 4400-3122-2541, aprašytas p. 2.1.

Kopija tikra

- [registravimo pagrindas: Nacionalinės žemės tarnybos teritorinio skyriaus vedėjo sprendimas, 2014-11-03, Nr. 20SK-(14.20.110.)-1189
Plotas: 3.869 ha
[rašas galioja: Nuo 2014-11-12
- 9.2. XXVI. Miško naudojimo apribojimai
Daiktas: žemės sklypas Nr. 4400-3122-2541, aprašytas p. 2.1.
[registravimo pagrindas: Nacionalinės žemės tarnybos teritorinio skyriaus vedėjo sprendimas, 2014-11-03, Nr. 20SK-(14.20.110.)-1189
Plotas: 2.6615 ha
[rašas galioja: Nuo 2014-11-12
- 9.3. II. Kelių apsaugos zonos
Daiktas: žemės sklypas Nr. 4400-3122-2541, aprašytas p. 2.1.
[registravimo pagrindas: Nacionalinės žemės tarnybos teritorinio skyriaus vedėjo sprendimas, 2014-11-03, Nr. 20SK-(14.20.110.)-1189
Plotas: 0.0961 ha
[rašas galioja: Nuo 2014-11-12

10. Daikto registravimas ir kadastro žymos:

- 10.1. Suformuotas naujas (daikto registravimas)
Daiktas: žemės sklypas Nr. 4400-3122-2541, aprašytas p. 2.1.
[registravimo pagrindas: Nacionalinės žemės tarnybos teritorinio skyriaus vedėjo sprendimas, 2014-11-03, Nr. 20SK-(14.20.110.)-1189
[rašas galioja: Nuo 2014-11-12
- 10.2. Kadastrinius matavimus atliko (kadastro žyma)
UAB "Narma", a.k. 302513346
Daiktas: žemės sklypas Nr. 4400-3122-2541, aprašytas p. 2.1.
[registravimo pagrindas: Kvalifikacijos pažymėjimas, 2011-06-16, Nr. 2M-M-1510
Nekilnojamojo daikto kadastro duomenų byla, 2013-09-18
[rašas galioja: Nuo 2014-11-12

11. Registro pastabos ir nuorodos: įrašų nėra

12. Kita informacija: įrašų nėra

13. Informacija apie duomenų sandoriui tikslinimą: įrašų nėra

2014-11-18 15:23:23

Dokumentą atspausdino:
Registratorė ekspertė



DALIA
MATULEVIČIENĖ

Kopija tikra

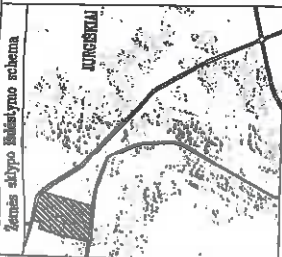
Marjampolės Kazlų Rūdos
ir Kalvarijų skyriaus
Viduriniojo p. 10A

Loteta Krupavičienė



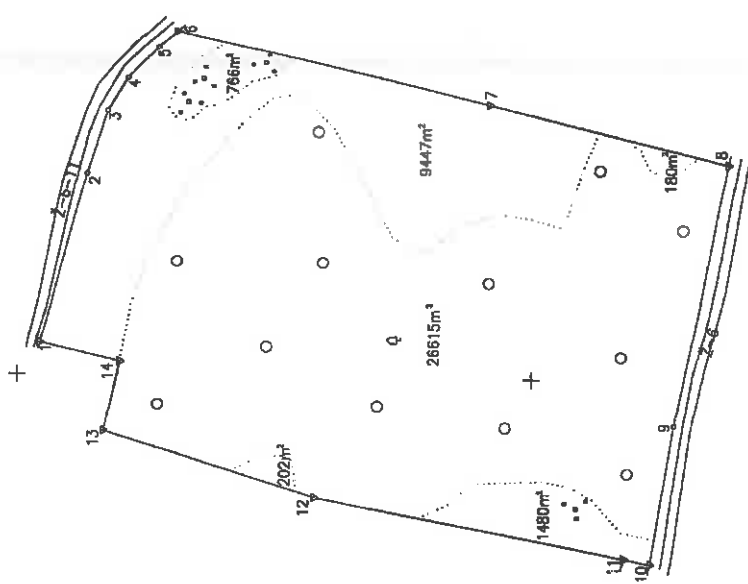
ŽEMĖS SKLYPO PLANAS M 1:2000

Sklypo plotas 38690 m²



435600
6028200

Greitinioje	Atstumas
1-2	25.99
2-3	15.32
3-4	17.75
4-5	16.15
5-6	125.07
6-7	35.37
7-8	54.71
8-9	18.81
9-10	121.89
10-11	88.39
11-12	27.71
12-13	52.32



Kadastras:	vietovė	Lubavo	blokas	sklypas
Žemės sklypo kadastrinis Nr. 5 1 6 0 0 0 1 3 8 9				
Galvė, namo Nr.	485-4			
Kaimas (miestelis)	Jurgaitių			
Seniūnija	Lubavo			
Savivaldybė	Kaltanų			
Apiečiai	Marijampolės			

Greitinioje	Greitimo žemės sklypo kadastrinis Nr.	Pastabas
1-2-3-4-5-6		kelias
6-7-8	5160/0001:377	
8-9-10	6160/0001:1	8m kelias
10-11		1M
11-12-13-14-1	6160/0001:383	



Su pateiktomis vietovės žemės sklypo ribomis, aprašymais ... 8000 ... m.
 Turgelis ... m. d. žemės sklypo patvirtinimo-parašymo akta, ir nustatytą plotą sutariau:
 Žemės savininkui (naudotojui):
VĮ MARIJAMPOLĖS MIŠKIŲ ŪKIS 1/4 3841000

Li. K...
 (parašas)

2014-03-10

Patvirtino: *[Signature]*
 Sūduočių

(parašas) (vardas, pavardė)

Kopija tikra

Marijampolės, Kazlų Rūdos
 ir Kalvių skyriaus
 vntorių skyriaus
 Loretos Kupčiūnienės

Paragrafas	Pradžios	Vardas, pavardė	Data
Direktorius	<i>[Signature]</i>	Andrius Kavaliūnas	2014-01-09
Metininkas	<i>[Signature]</i>	Andrius Kavaliūnas	2014-01-09

Įrašo kodas 302513948
 Okimūnų g. 10a, LT-66306 Marijampolė
 Tel. (8-343) 66838

10/4 01.02.14

ŽEMĖS SKLYPO PLANAS M 1:2000

Sklypo plotas 38690 m²

Žemės sklypo kadastro Nr. 511510001011

KOORDINACIJŲ ŽINIARAŠTIS

Koordinacijų sistema	LKS-94	Koordinatės X, Y		Kodas	X	Y
1	R	6028181.44	435412.54			
2	R	6028173.21	435478.09			
3	R	6028165.54	435503.92			
4	R	6028158.18	435517.35			
5	R	6028148.60	435530.81			
6	R	6028139.27	435537.80			
7	R	6028017.84	435507.86			
8	R	6027925.24	435485.04			
9	R	6027944.31	435382.53			
10	R	6027952.84	435327.50			
11	R	6027963.95	435328.65			
12	R	6028003.12	435352.55			
13	R	6028185.59	435378.29			
14	R	6028159.92	435405.41			

SKLYPO CENTRO KOORDINATĖS	
Koordinatės sistema	Koordinatės X/Y
Valstybinė LKS-94	X=6028055 Y=435434
Žiniarašį sudarė	2014-01-08 (data)

Žiniarašį sudarė: *[Signature]*
 Žemės sklypo kadastrinis žemėlapis
 40 straipsnis. Geoderinio pagrindo punkto bei maršruterystės ženklų sumetkinimas arba gadinimas - užtraukia baudą nuo penktų šimtų iki vieno tūkstančio litų.

Duomenys apie žemės naudojimo apribojimus

Eil. Nr.	Kodas	Aprašymai	Žemės plotas, m ²
1	2	3	4
1	2	II - Kelių apsaugos zonos	981
2	26	XIV - Miško naudojimo apribojimai	26615
3	54	LIV - Valstybės slėnis apsaugos objektų, įrenginių veikimo ir apsaugos zonos	38690

SERVITUTAS

Eil. Nr.	Kodas	Servituto rūšis	Plotas, m ²



NEKILNOJAMOJO TURTO REGISTRO CENTRINIO DUOMENŲ BANKO IŠRAŠAS

1. Nekilnojamojo turto registre įregistruotas turtas: 2014-11-17 09:24:32

Registro Nr.: 44/1749971
Registro tipas: Žemės sklypas
Sudarymo data: 2014-11-11

Kalvarijos sav. Liubavo sen. Pagraužių k.
Registro tvarkytojas: Valstybės įmonės Registrų centro Marijampolės filialas

2. Nekilnojamieji daiktai:

2.1.

Žemės sklypas

Kalvarijos sav. Liubavo sen. Pagraužių k.

Unikalus Nr.: 4400-3122-2620

Žemės sklypo kadastro numeris: 5150/0001:390 Liubavo k.v.

Pagrindinė naudojimo paskirtis: Miškų ūkio

Naudojimo būdas: Ūkinių miškų sklypai

Žemės sklypo plotas: 5.1000 ha

Žemės ūkio naudmenų plotas viso: 1.5826 ha

iš jo: ariamos žemės plotas: 1.5826 ha

Miško žemės plotas: 2.5684 ha

Vandens telkinių plotas: 0.4733 ha

Kitos žemės plotas: 0.4757 ha

Žemės ūkio naudmenų našumo balas: 28.0

Matavimų tipas: Žemės sklypas suformuotas atliekant kadastrinius matavimus

Indeksuota žemės sklypo vertė: 16080 Lt

Indeksuota žemės sklypo vertė be miško: 1310 Lt

Indeksuota miško vertė: 14770 Lt

Indeksuota miško medynų vertė: 12763 Lt

Žemės sklypo vertė: 4732 Lt

Vidutinė rinkos vertė: 18500 Lt

Vidutinės rinkos vertės nustatymo data: 2013-11-12

Kadastro duomenų nustatymo data: 2013-10-15

3. Daikto priklausiniai iš kito registro: įrašų nėra

4. Nuosavybė:

4.1.

Nuosavybės teisė

Savininkas: LIETUVOS RESPUBLIKA, a.k. 111105555

Daiktas: žemės sklypas Nr. 4400-3122-2620, aprašytas p. 2.1.

[registravimo pagrindas: Nacionalinės žemės tarnybos teritorinio skyriaus vedėjo sprendimas, 2014-11-05, Nr. 20SK-(14.20.110.)-1211

įrašas galioja: Nuo 2014-11-17

5. Valstybės ir savivaldybių žemės patikėjimo teisė:

5.1.

Valstybinės žemės patikėjimo teisė

Patikėtinis: Nacionalinė žemės tarnyba prie Žemės ūkio ministerijos, a.k. 188704927

Daiktas: žemės sklypas Nr. 4400-3122-2620, aprašytas p. 2.1.

[registravimo pagrindas: Nacionalinės žemės tarnybos teritorinio skyriaus vedėjo sprendimas, 2014-11-05, Nr. 20SK-(14.20.110.)-1211

įrašas galioja: Nuo 2014-11-17

6. Kitos daiktinės teisės : įrašų nėra

7. Juridiniai faktai: įrašų nėra

Kopija tikra

8. Žymos: įrašų nėra

9. Specialiosios žemės ir miško naudojimo sąlygos:

9.1.

XXIX. Paviršinio vandens telkinių apsaugos zonos
Daiktas: žemės sklypas Nr. 4400-3122-2620, aprašytas p. 2.1.
[registravimo pagrindas: Nacionalinės žemės tarnybos teritorinio skyriaus vedėjo sprendimas, 2014-11-05, Nr. 20SK-(14.20.110.)-1211
Plotas: 4.2324 ha
[rašas galioja: Nuo 2014-11-12

9.2.

XXVIII. Vandens telkiniai
Daiktas: žemės sklypas Nr. 4400-3122-2620, aprašytas p. 2.1.
[registravimo pagrindas: Nacionalinės žemės tarnybos teritorinio skyriaus vedėjo sprendimas, 2014-11-05, Nr. 20SK-(14.20.110.)-1211
Plotas: 0.4733 ha
[rašas galioja: Nuo 2014-11-12

9.3.

XXVI. Miško naudojimo apribojimai
Daiktas: žemės sklypas Nr. 4400-3122-2620, aprašytas p. 2.1.
[registravimo pagrindas: Nacionalinės žemės tarnybos teritorinio skyriaus vedėjo sprendimas, 2014-11-05, Nr. 20SK-(14.20.110.)-1211
Plotas: 2.5684 ha
[rašas galioja: Nuo 2014-11-12

9.4.

XXI. Žemės sklypai, kuriuose įrengtos valstybei priklausančios melioracijos sistemos bei įrenginiai
Daiktas: žemės sklypas Nr. 4400-3122-2620, aprašytas p. 2.1.
[registravimo pagrindas: Nacionalinės žemės tarnybos teritorinio skyriaus vedėjo sprendimas, 2014-11-05, Nr. 20SK-(14.20.110.)-1211
Plotas: 1.599 ha
[rašas galioja: Nuo 2014-11-12

9.5.

VI. Elektros linijų apsaugos zonos
Daiktas: žemės sklypas Nr. 4400-3122-2620, aprašytas p. 2.1.
[registravimo pagrindas: Nacionalinės žemės tarnybos teritorinio skyriaus vedėjo sprendimas, 2014-11-05, Nr. 20SK-(14.20.110.)-1211
Plotas: 0.0309 ha
[rašas galioja: Nuo 2014-11-12

9.6.

II. Kelių apsaugos zonos
Daiktas: žemės sklypas Nr. 4400-3122-2620, aprašytas p. 2.1.
[registravimo pagrindas: Nacionalinės žemės tarnybos teritorinio skyriaus vedėjo sprendimas, 2014-11-05, Nr. 20SK-(14.20.110.)-1211
Plotas: 0.0622 ha
[rašas galioja: Nuo 2014-11-12

10. Daikto registravimas ir kadastro žymos:

10.1.

Suformuotas naujas (daikto registravimas)
Daiktas: žemės sklypas Nr. 4400-3122-2620, aprašytas p. 2.1.
[registravimo pagrindas: Nacionalinės žemės tarnybos teritorinio skyriaus vedėjo sprendimas, 2014-11-05, Nr. 20SK-(14.20.110.)-1211
[rašas galioja: Nuo 2014-11-12

10.2.

Kadastrinius matavimus atliko (kadastro žyma)
UAB "Narma", a.k. 302513346
Daiktas: žemės sklypas Nr. 4400-3122-2620, aprašytas p. 2.1.
[registravimo pagrindas: Kvalifikacijos pažymėjimas, 2011-06-16, Nr. 2M-M-1510
Nekilnojamojo daikto kadastro duomenų byla, 2013-10-15
[rašas galioja: Nuo 2014-11-12

11. Registro pastabos ir nuorodos: įrašų nėra

12. Kita informacija: įrašų nėra


13. Informacija apie duomenų sandoriui tikslinimą: įrašų nėra

Kopija tikra

2014-11-17 09:24:32

Dokumentą atspausdino:
Vyresnioji registratorė

LAIMUTĖ
MOCKIENĖ



Kopija tikra

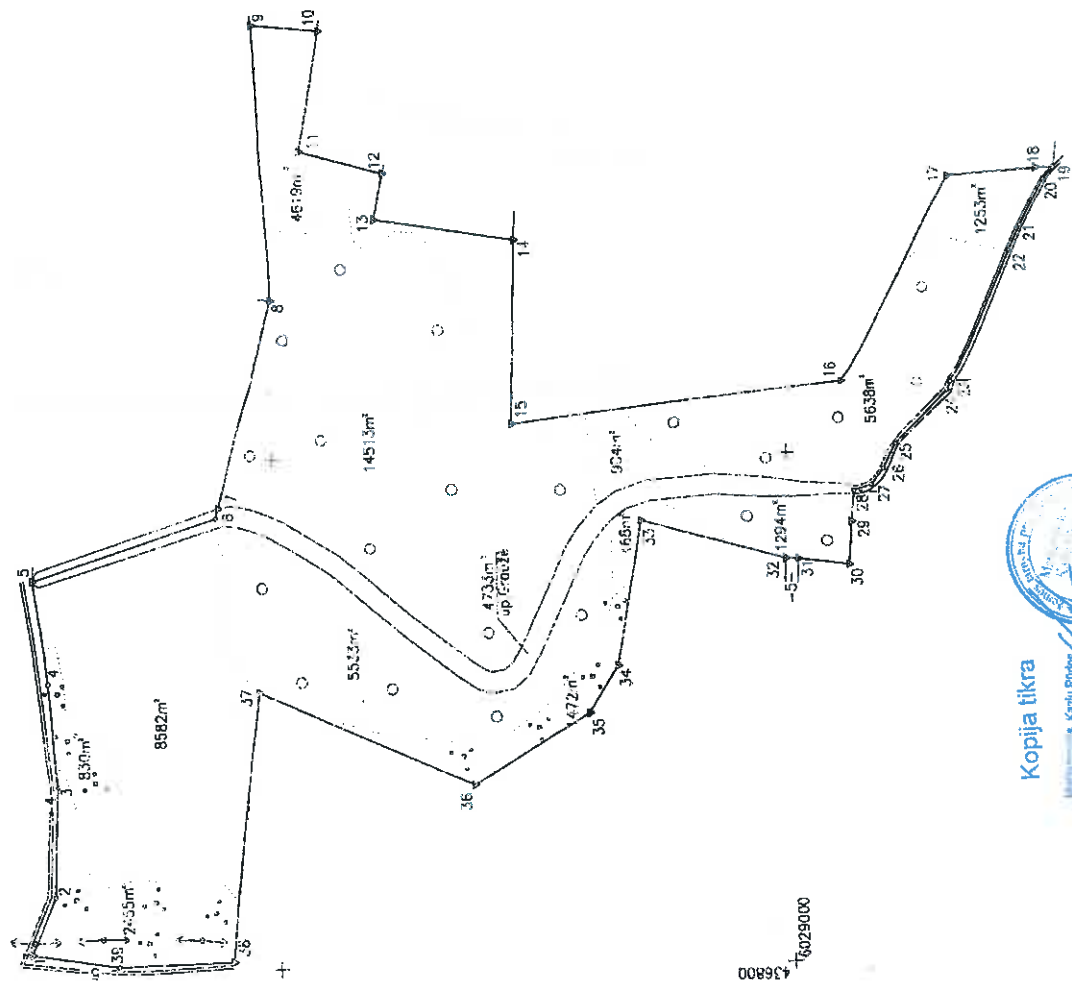
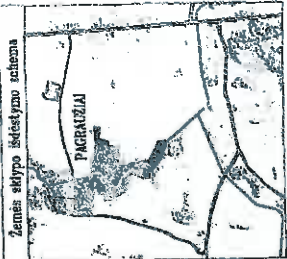
Marijampolės Karališkasis
ir Kėdainių apskr. VPK
Vilniaus apskr. VPK

Lieta Krupavičienė



ZĒMĒS SKLYPO PLĀNS M 1:2000

Sklypo plotas 51000 m²



Limnī atzīmējumi	Atzīmējumi
1-2	41.54
3-4	40.59
4-5	40.60
5-6	79.52
6-7	4.00
7-8	87.05
8-9	106.77
9-10	48.20
10-11	33.46
12-13	18.53
13-14	35.00
14-15	74.98
15-16	129.88
16-17	92.74
17-18	5.84
18-19	5.84
20-21	19.81
21-22	10.86
22-23	58.74
23-24	4.28
24-25	29.85
25-26	10.85
26-27	7.01
28-29	12.35
29-30	16.74
30-31	20.04
31-32	4.97
32-33	57.53
33-34	57.88
34-35	57.80
35-36	91.80
37-38	105.18
38-39	44.87
39-1	34.74

Kods	Vieta	Līdžība	bloks	skatņi
5150	5150/0001:143	5150/0001:143	5150/0001:143	5150/0001:143
5150	5150/0001:308	5150/0001:308	5150/0001:308	5150/0001:308
5150	5150/0001:303	5150/0001:303	5150/0001:303	5150/0001:303
5150	5150/0001:379	5150/0001:379	5150/0001:379	5150/0001:379
5150	5150/0001:383	5150/0001:383	5150/0001:383	5150/0001:383

Su pašreizējās vietovē zemes sklyps ir izveidots, prasījums... m.
 Zemes serviss (neaudzotais)
VI MARIJAMPOLIS MĪRŠŪ URBĒMJA /k. 15410106

(Handwritten signature and date)
 2014. 07. 17

(vārds, uzvārds)	(paraksts)	(zīmogs)	(datums)
Andrius Kavališs	<i>(Signature)</i>	<i>(Stamp)</i>	2014. 07. 17



Īpašnieks	Andrius Kavališs	Datums	2013-10-20
Paraksts	<i>(Signature)</i>	Vārds, pavārds	Andrius Kavališs
Directors	<i>(Signature)</i>	Datums	2013-10-20
Mēģinātājs	<i>(Signature)</i>		

Īpašnieka kods 30253348
 Dzirnavu g. 10a, LT-63308 Marijampole
 Tel. (8-943) 56538



NEKILNOJAMOJO TURTO REGISTRO CENTRINIO DUOMENŲ BANKO IŠRAŠAS

2014-11-19 16:45:36

1. Nekilnojamojo turto registre įregistruotas turtas:

Registro Nr.: 44/1749972
Registro tipas: Žemės sklypas
Sudarymo data: 2014-11-11
Kalvarijos sav. Liubavo sen. Pagraužių k.
Registro tvarkytojas: Valstybės įmonės Registrų centro Marijampolės filialas

2. Nekilnojamieji daiktai:

2.1. Žemės sklypas
Kalvarijos sav. Liubavo sen. Pagraužių k.
Unikalus Nr.: 4400-3122-2785
Žemės sklypo kadastro numeris: 5150/0001:391 Liubavo k.v.
Pagrindinė naudojimo paskirtis: Miškų ūkio
Naudojimo būdas: Ūkinių miškų sklypai
Žemės sklypo plotas: 0.6155 ha
Miško žemės plotas: 0.5541 ha
Kitos žemės plotas: 0.0614 ha
Žemės ūkio naudmenų našumo balas: 28,0
Matavimų tipas: Žemės sklypas suformuotas atliekant kadastrinius matavimus
Indeksuota žemės sklypo vertė: 2891 Lt
Indeksuota žemės sklypo vertė be miško: 5 Lt
Indeksuota miško vertė: 2886 Lt
Indeksuota miško medynų vertė: 2443 Lt
Žemės sklypo vertė: 789 Lt
Vidutinė rinkos vertė: 2850 Lt
Vidutinės rinkos vertės nustatymo data: 2013-11-06
Kadastro duomenų nustatymo data: 2013-10-15

3. Daikto priklausiniai iš kito registro: įrašų nėra

4. Nuosavybė:

4.1. Nuosavybės teisė
Savininkas: LIETUVOS RESPUBLIKA, a.k. 111105555
Daiktas: žemės sklypas Nr. 4400-3122-2785, aprašytas p. 2.1.
[registravimo pagrindas: Nacionalinės žemės tarnybos teritorinio skyriaus vedėjo sprendimas, 2014-11-04, Nr. 20SK-(14.20.110.)-1192
[rašas galioja: Nuo 2014-11-19

5. Valstybės ir savivaldybių žemės patikėjimo teisė:

5.1. Valstybinės žemės patikėjimo teisė
Patikėtinis: Nacionalinė žemės tarnyba prie Žemės ūkio ministerijos, a.k. 188704927
Daiktas: žemės sklypas Nr. 4400-3122-2785, aprašytas p. 2.1.
[registravimo pagrindas: Nacionalinės žemės tarnybos teritorinio skyriaus vedėjo sprendimas, 2014-11-04, Nr. 20SK-(14.20.110.)-1192
[rašas galioja: Nuo 2014-11-19

6. Kitos daiktinės teisės : įrašų nėra

7. Juridiniai faktai: įrašų nėra

8. Žymos: įrašų nėra

9. Specialiosios žemės ir miško naudojimo sąlygos:

9.1. XXIX. Paviršinio vandens telkinių apsaugos zonos
Daiktas: žemės sklypas Nr. 4400-3122-2785, aprašytas p. 2.1.
[registravimo pagrindas: Nacionalinės žemės tarnybos teritorinio skyriaus vedėjo sprendimas, 2014-11-04, Nr. 20SK-(14.20.110.)-1192
Plotas: 0.4837 ha

Kopija tikta

[rašas galioja: Nuo 2014-11-12

9.2.

XXVI. Miško naudojimo apribojimaiDaiktas: žemės sklypas Nr. 4400-3122-2785, aprašytas p. 2.1.
[registravimo pagrindas: Nacionalinės žemės tarnybos teritorinio skyriaus vedėjo sprendimas, 2014-11-04, Nr. 20SK-(14.20.110.)-1192

Plotas: 0.5541 ha

[rašas galioja: Nuo 2014-11-12

9.3.

XXI. Žemės sklypai, kuriuose įrengtos valstybei**priklausančios melioracijos sistemos bei įrenginiai**Daiktas: žemės sklypas Nr. 4400-3122-2785, aprašytas p. 2.1.
[registravimo pagrindas: Nacionalinės žemės tarnybos teritorinio skyriaus vedėjo sprendimas, 2014-11-04, Nr. 20SK-(14.20.110.)-1192

Plotas: 0.0614 ha

[rašas galioja: Nuo 2014-11-12

9.4.

VI. Elektros linijų apsaugos zonosDaiktas: žemės sklypas Nr. 4400-3122-2785, aprašytas p. 2.1.
[registravimo pagrindas: Nacionalinės žemės tarnybos teritorinio skyriaus vedėjo sprendimas, 2014-11-04, Nr. 20SK-(14.20.110.)-1192

Plotas: 0.0202 ha

[rašas galioja: Nuo 2014-11-12

9.5.

II. Kelių apsaugos zonosDaiktas: žemės sklypas Nr. 4400-3122-2785, aprašytas p. 2.1.
[registravimo pagrindas: Nacionalinės žemės tarnybos teritorinio skyriaus vedėjo sprendimas, 2014-11-04, Nr. 20SK-(14.20.110.)-1192

Plotas: 0.0561 ha

[rašas galioja: Nuo 2014-11-12

10. Daikto registravimas ir kadastro žymos:

10.1.

Suformuotas naujas (daikto registravimas)Daiktas: žemės sklypas Nr. 4400-3122-2785, aprašytas p. 2.1.
[registravimo pagrindas: Nacionalinės žemės tarnybos teritorinio skyriaus vedėjo sprendimas, 2014-11-04, Nr. 20SK-(14.20.110.)-1192

[rašas galioja: Nuo 2014-11-12


10.2.

Kadastrinius matavimus atliko (kadastro žyma)**UAB "Narma", a.k. 302513346**Daiktas: žemės sklypas Nr. 4400-3122-2785, aprašytas p. 2.1.
[registravimo pagrindas: Kvalifikacijos pažymėjimas, 2011-06-16, Nr. 2M-M-1510
Nekilnojamojo daikto kadastro duomenų byla, 2013-10-15

[rašas galioja: Nuo 2014-11-12

11. Registro pastabos ir nuorodos: įrašų nėra**12. Kita informacija: įrašų nėra****13. Informacija apie duomenų sandoriui tikslinimą: įrašų nėra**

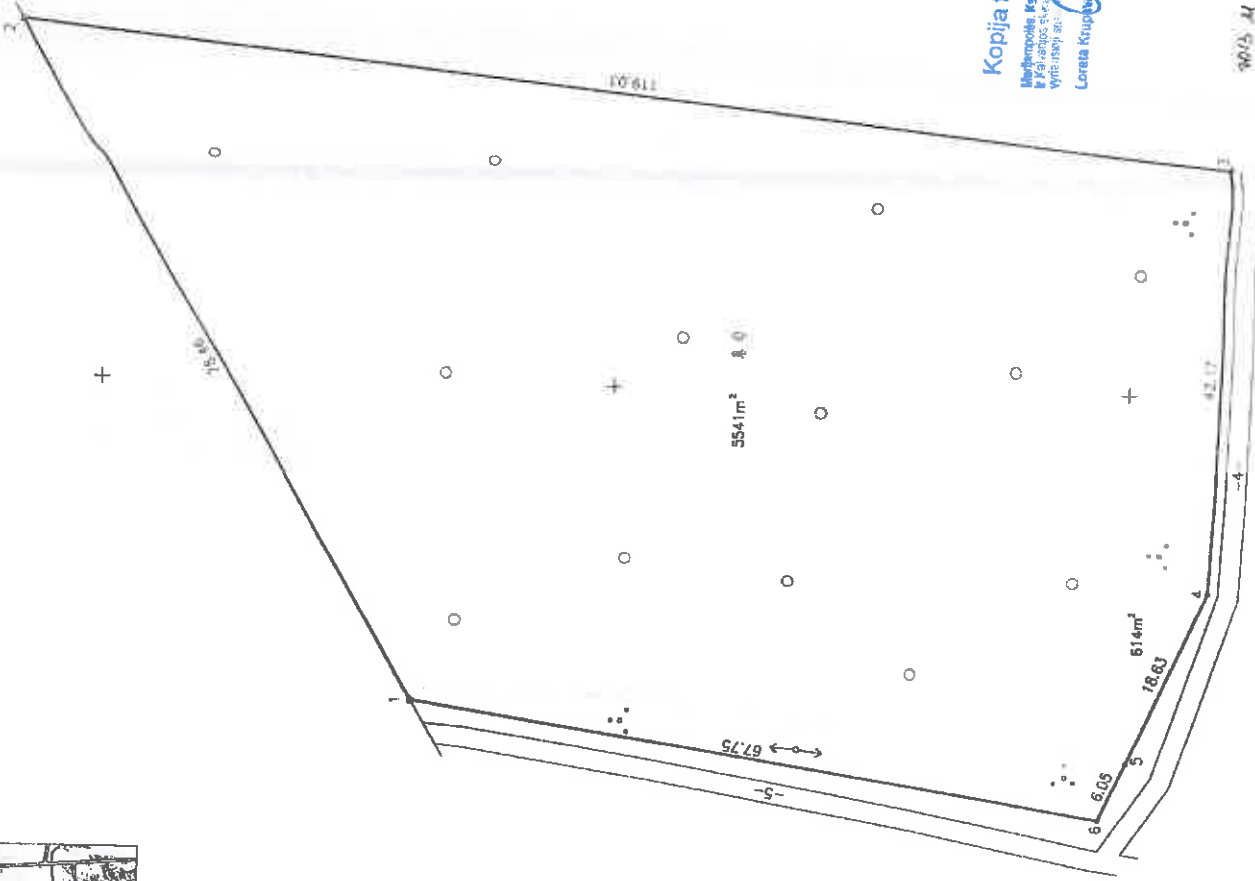
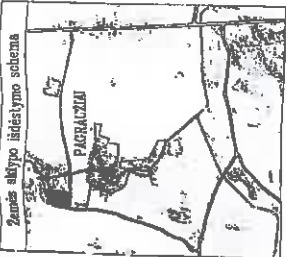
2014-11-19 16:45:36

Dokumentą atspausdino:
Vyresnioji registratorėGENTAUTA
JUŠKIENĖ

Marijampolės kaimų Rėdos
ir kaimų seniūnija
Vyriausybės rūmai
Loreta Krupavičienė

ŽEMĖS SKLYPO PLANAS M 1:500

Sklypo plotas 6155 m²



Rūšies Nr.	vieta	lūbavio	bioklas	sklypas
	Žemės sklypo kadastr. Nr.	5 1 5 0 0 1	0 0 1	3 9 4

Gėlav. namo Nr.	423-2
Kaimas (miestelis)	Pagrūzių
Seniūnija	Limbavo
Miestas (rajonas)	Kelmėnų
Apkritis	Marijampolės

Gretinomybė	Gretimo žemės sklypo kadastr. Nr.	Paaiškus
1-2	5150/0001:383	
2-3	5150/0001:143	
3-4-5-6		4m kelias
6-1		6m kelias

UDERINTA
 /1 Marijampolės pašto direkcijos
 niškų urėdas
 2019 m. 09 10 d.
 Kristina Bizaukaitė

UDERINTA
 /1 Marijampolės pašto direkcijos
 niškų urėdas
 2019 m. 09 10 d.
 Kęstutis Bielskis

Su pažankintoma vielesėje žemės sklypo rėmnia, apėraijomis m.
 spėlja m. 15. d. žemės sklypo pėrankintimo-pareidymo akto, ir nuolatijų plotu antitoku:
 Žemės savėninkas (naudotojas):
 VI MARIJAMPOLIS MIESKŲ URĖDIJA 1/A IŠMALUMIS

(vardas, pavardė)
 Nacionalinės žemės tarnybos direktoriaus pėilė ZILIA
 Marijampolės, Kazlų Rūdos ir Kelmės rajonų vielesėje žemės savėninkas
 Marijampolės, Kazlų Rūdos ir Kelmės rajonų vielesėje žemės savėninkas
 Pėilė:
 Suderintas:



Įrašė kodas 302513846
 Dirėninkė g. 10a, LT-08306 Marijampolė
 Tel. (8-343) 56638

Pareigias	Vardas, pavardė	Data
Dirėktorius	Andrius Kevėlėnaitis	2013-10-27
Mėstinkas	Andrius Kevėlėnaitis	2015-10-27



VALSTYBĖS ĮMONĖ REGISTRŲ CENTRAS
Vincio Kudirkos g. 18-3, 03105 Vilnius, tel. (8 5) 2688 262, faks. (8 5) 2688 311, el.p. info@registrucentras.lt

NEKILNOJAMOJO TURTO REGISTRO CENTRINIO DUOMENŲ BANKO IŠRAŠAS

1. Nekilnojamojo turto registre įregistruotas turtas: 2017-12-21 10:41:45

Registro Nr.: 44/2196716
Registro tipas: Žemės sklypas
Sudarymo data: 2017-12-18

Kalvarijos sav., Liubavo sen., Makauskų k.
Registro tvarkytojas: Valstybės įmonės Registrų centro Marijampolės filialas

2. Nekilnojamieji daiktai:

2.1.

Žemės sklypas

Kalvarijos sav., Liubavo sen., Makauskų k.
4400-4873-1582

Unikalus daikto numeris: 4400-4873-1582
Žemės sklypo kadastro numeris ir kadastro

vietovės pavadinimas: 5150/0002:48 Liubavo k.v.

Daikto pagrindinė naudojimo paskirtis: Miškų ūkio

Žemės sklypo naudojimo būdas: Ūkinių miškų sklypai

Žemės sklypo plotas: 11.1560 ha

Miško žemės plotas: 10.9663 ha

Vandens telkinių plotas: 0.1897 ha

Žemės ūkio naudmenų našumo balas: 28.0

Matavimų tipas: Žemės sklypas suformuotas atliekant kadastrinius matavimus

Indeksuota žemės sklypo vertė: 13322 Eur

Indeksuota miško vertė: 13322 Eur

Indeksuota miško medynų vertė: 10934 Eur

Žemės sklypo vertė: 3770 Eur

Miško žemės ir medynų vertė: 3770 Eur

Miško medynų vertė: 2278 Eur

Vidutinė rinkos vertė: 14800 Eur

Vidutinės rinkos vertės nustatymo data: 2017-11-27

Vidutinės rinkos vertės nustatymo būdas: Masinis vertinimas

Kadastro duomenų nustatymo data: 2016-09-14

3. Daikto priklausiniai iš kito registro: įrašų nėra

4. Nuosavybė:

4.1.

Nuosavybės teisė

Savininkas: LIETUVOS RESPUBLIKA, a.k. 111105555

Daiktas: žemės sklypas Nr. 4400-4873-1582, aprašytas p. 2.1.

Įregistravimo pagrindas: 2017-12-07 Nacionalinės žemės tarnybos teritorinio skyriaus vedėjo sprendimas Nr. 20SK-1465-(14.20.110.)

Įrašas galioja: Nuo 2017-12-21

5. Valstybės ir savivaldybių žemės patikėjimo teisė:

5.1.

Valstybinės žemės patikėjimo teisė

Patikėtinis: Nacionalinė žemės tarnyba prie Žemės ūkio ministerijos, a.k. 188704927

Daiktas: žemės sklypas Nr. 4400-4873-1582, aprašytas p. 2.1.

Įregistravimo pagrindas: 2017-12-07 Nacionalinės žemės tarnybos teritorinio skyriaus vedėjo sprendimas Nr. 20SK-1465-(14.20.110.)

Įrašas galioja: Nuo 2017-12-21

6. Kitos daiktinės teisės : įrašų nėra

7. Juridiniai faktai: įrašų nėra

8. Žymos: įrašų nėra

Kopija

9. Specialiosios žemės ir miško naudojimo sąlygos:

- 9.1. XXIX. Paviršinio vandens telkinių pakrantės apsaugos juostos
Daiktas: žemės sklypas Nr. 4400-4873-1582, aprašytas p. 2.1.
[registravimo pagrindas: 2017-12-07 Nacionalinės žemės tarnybos teritorinio skyriaus vedėjo sprendimas Nr. 20SK-1465-(14.20.110.)
Plotas: 1.577 ha
[rašas galioja: Nuo 2017-12-18
- 9.2. XXIX. Paviršinio vandens telkinių apsaugos zonos
Daiktas: žemės sklypas Nr. 4400-4873-1582, aprašytas p. 2.1.
[registravimo pagrindas: 2017-12-07 Nacionalinės žemės tarnybos teritorinio skyriaus vedėjo sprendimas Nr. 20SK-1465-(14.20.110.)
Plotas: 3.6857 ha
[rašas galioja: Nuo 2017-12-18
- 9.3. XXVIII. Vandens telkiniai
Daiktas: žemės sklypas Nr. 4400-4873-1582, aprašytas p. 2.1.
[registravimo pagrindas: 2017-12-07 Nacionalinės žemės tarnybos teritorinio skyriaus vedėjo sprendimas Nr. 20SK-1465-(14.20.110.)
Plotas: 0.1897 ha
[rašas galioja: Nuo 2017-12-18
- 9.4. XXVI. Miško naudojimo apribojimai
Daiktas: žemės sklypas Nr. 4400-4873-1582, aprašytas p. 2.1.
[registravimo pagrindas: 2017-12-07 Nacionalinės žemės tarnybos teritorinio skyriaus vedėjo sprendimas Nr. 20SK-1465-(14.20.110.)
Plotas: 10.9663 ha
[rašas galioja: Nuo 2017-12-18

10. Daikto registravimas ir kadastro žymos:

- 10.1. Suformuotas naujas (daikto registravimas)
Daiktas: žemės sklypas Nr. 4400-4873-1582, aprašytas p. 2.1.
[registravimo pagrindas: 2017-12-07 Nacionalinės žemės tarnybos teritorinio skyriaus vedėjo sprendimas Nr. 20SK-1465-(14.20.110.)
[rašas galioja: Nuo 2017-12-18
- 10.2. Kadastrinius matavimus atliko (kadastro žyma)
ANDRIUS KAVALIAUSKAS
Daiktas: žemės sklypas Nr. 4400-4873-1582, aprašytas p. 2.1.
[registravimo pagrindas: 2011-06-16 Kvalifikacijos pažymėjimas Nr. 2M-M-1510
2016-09-14 Nekilnojamojo daikto kadastro duomenų byla
[rašas galioja: Nuo 2017-12-18

11. Registro pastabos ir nuorodos: įrašų nėra

12. Kita informacija: įrašų nėra

13. Informacija apie duomenų sandoriui tikslinimą: įrašų nėra

Dokumentą atspausdino Vedėja



VILIJA PILIPONIENĖ

2017-12-21 10:41:45

Kopija tikrai
Marijampolės, Kazlų Rūdos
ir Kalvarijos skyrius
vyriausioji specialistė
Loreta Krupavičienė

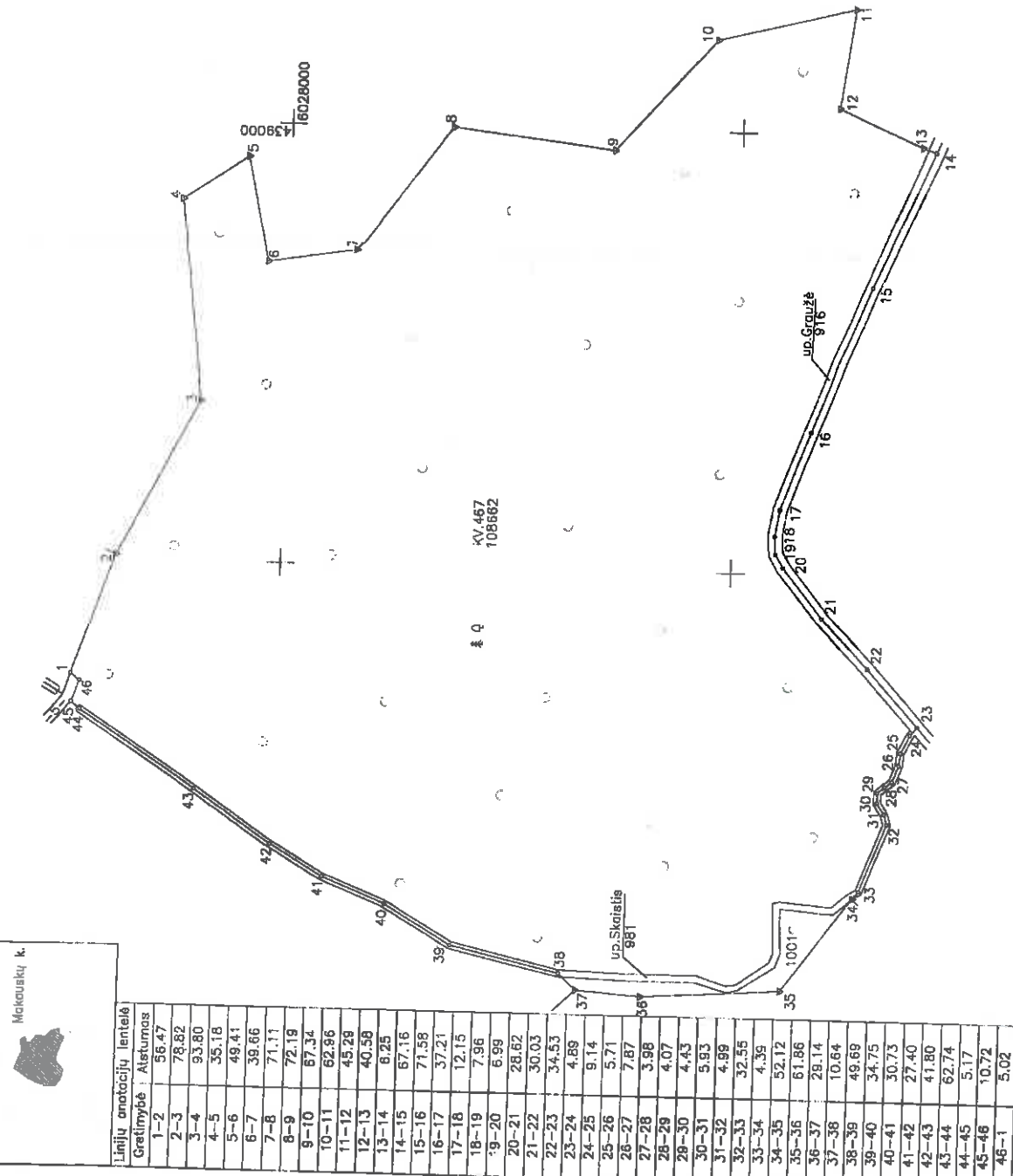


ŽEMĖS SKLYPO PLANAS M 1:2000

Sklypo plotas 111560 m²

Žemės sklypo išdėstymo schema

Mokauskių k.



Kadastras:	vietovė	lybavė	blokas	sklypas
	žemės sklypo kadaistro Nr.	5 1 5 0 0 0 2		H 8
Galvė, namo Nr.	Proj.Nr.	405-8		
Kaimas (miestelis)	Mokauskių			
Semtinija	lybavė			
Mokauskių (paėjimas)	Koburijė			
Apšvietimas	Marijampolė			

Greitlinytė	Greitlinė žemės sklypo kadaistro Nr.	Partijos
1-2	5150/0002:141	
2-14	5150/0002:223	
14-23		LVZ
23-34	5150/0002:266	LVZ
34-37	5150/0002:177	
37-45	5150/0002:218	
45-46-1		5m kelias

SKLYPO RIBOS PATEIKTOS KADAISTRO ŽEMELAPYJE
 O VI REGISTRU CENTRAS MARIJAMPOLĖS RAJONAS
 2009/12/18
 "Savęs" vardas: JAVARIS

Su patvirtintomis vietovės žemės sklypo ribomis, aprašytomis 2013... m.
 ... m. mėn. 23 d. žemės sklypo patvirtinimo-įrašymo akta, ir nustatytu plotu sutinkame
 žemės savininkas (nuosavytojas):
 LIETUVOS RESPUBLIKA

Nacionalinės žemės tarnybos generalinio direktoriaus pareigų vykdantis
 Marijampolės, Kauno ir Klaipėdos apskrityse, Lietuvos Respublikoje
 Patikrintas: *[Signature]*
 SUDESRINIA: *[Signature]*
 (Pareigų aprašymas) (Pretensijos) (Vardas ir pavardė)
 Lietuvos Respublikos žemės ūkio ministerijos
 Lietuvos Respublikos žemės ūkio ministerijos
 Lietuvos Respublikos žemės ūkio ministerijos

Įmonės kodas 302635340
 Obukų g. 109, LT-68306 Marijampolė
 Tel. (8-343) 64638

Natūra

Pareigys: *[Signature]*
 Direktoriaus pavaduotojas
 Mairinys

Įmonės kodas 302635340
 Obukų g. 109, LT-68306 Marijampolė
 Tel. (8-343) 64638

LIETUVOS RESPUBLIKA
 MARIJAMPOLĖS RAJONAS
 REGISTRU CENTRAS

ŽEMĖS SKLYPO PLANAS M 1:2000

Sklypo plotas 111560 m²

Žemės sklypo kadastro Nr. 51151010102

KOORDINACIŲ ŽINIARAŠTIS

Taško Nr.	Koordinacių sistema LKS-94		Taško Nr.	Kodas	X		Y	
	X	Y			X	Y		
1	R	6028091.77	39	R	6027919.16	438629.19		
2	R	6028073.35	40	R	6027949.07	438644.89		
3	R	6028037.68	41	R	6027977.46	438659.64		
4	R	6028046.16	42	R	6028000.96	438672.90		
5	R	6028019.13	43	R	6028036.19	438696.74		
6	R	6028009.33	44	R	6028087.49	438731.39		
7	R	6027970.14	45	R	6028091.44	438734.73		
8	R	6027928.28	46	R	6028087.94	438744.88		
9	R	6027856.65						
10	R	6027812.02						
11	R	6027750.90						
12	R	6027757.37						
13	R	6027720.36						
14	R	6027714.52						
15	R	6027740.68						
16	R	6027766.00						
17	R	6027778.48						
18	R	6027760.40						
19	R	6027778.94						
20	R	6027776.59						
21	R	6027756.92						
22	R	6027736.31						
23	R	6027715.47						
24	R	6027718.52						
25	R	6027722.47						
26	R	6027723.05						
27	R	6027725.79						
28	R	6027726.92						
29	R	6027731.94						
30	R	6027731.96						
31	R	6027728.77						
32	R	6027727.44						
33	R	6027738.88						
34	R	6027741.68						
35	R	6027772.27						
36	R	6027834.01						
37	R	6027863.06						
38	R	6027870.82						

Duomenys apie žemės naudojimo apribojimus

eil. Nr.	Kodas	Aprašymai	Žemės plotas, m ²
1	2	3	4
1	26	XVII Miesto naudojimo apribojimai	109663
2	26	XVIII Vandens telkiniai	1887
3	63	XIX Paviršinio vandens telkinų apsaugos zonos	36857
4	64	XIX Paviršinio vandens telkinų pakrantės apsaugos juostos	15770

eil. Nr.	Kodas	Servituto rūšis	Plotas, m ²
SERVITUTAS			
		Servituto rūšis	

SKLYPO CENTRO KOORDINATĖS

Koordinacių sistema	Koordinatės X/Y
Valstybinė LKS-1994	X=6027888 Y=438615
Žiniaraščių sudarė	2011-06-09 (data ir parašas)
Aprašius Kvalifikacija	2011-06-09 (data ir parašas)

Šiuravė 15 Lietuvos Administracinių teisijų pažeidimų kodeksu.
47 straipsnis. Pastorių žemėnaudojimo ribojimų suvaldinimas arba gadinimas - užtraukia baudą nuo septyniasdešimt dviejų iki vieno šimto šimtųjų šios teisinių eurų.



NEKILNOJAMOJO TURTO REGISTRO CENTRINIO DUOMENŲ BANKO IŠRAŠAS

2014-11-18 15:03:38

1. Nekilnojamojo turto registre įregistruotas turtas:

Registro Nr.: 44/1749975
Registro tipas: Žemės sklypas
Sudarymo data: 2014-11-11
Kalvarijos sav. Liubavo sen. Liubavo k.
Registro tvarkytojas: Valstybės įmonės Registrų centro Marijampolės filialas

2. Nekilnojamieji daiktai:

2.1. Žemės sklypas
Kalvarijos sav. Liubavo sen. Liubavo k.
Unikalus Nr.: 4400-3122-1588
Žemės sklypo kadastro numeris: 5150/0003:300 Liubavo k.v.
Pagrindinė naudojimo paskirtis: Miškų ūkio
Naudojimo būdas: Ūkinių miškų sklypai
Žemės sklypo plotas: 2.9169 ha
Žemės ūkio naudmenų plotas viso: 1.2322 ha
iš jo: ariamos žemės plotas: 1.2322 ha
Miško žemės plotas: 0.6059 ha
Kelių plotas: 0.0639 ha
Vandens telkinių plotas: 0.0201 ha
Kitos žemės plotas: 0.9948 ha
Žemės ūkio naudmenų našumo balas: 28.0
Matavimų tipas: Žemės sklypas suformuotas atliekant kadastrinius matavimus
Indeksuota žemės sklypo vertė: 1504 Lt
Indeksuota žemės sklypo vertė be miško: 1050 Lt
Indeksuota miško vertė: 454 Lt
Žemės sklypo vertė: 940 Lt
Vidutinė rinkos vertė: 5130 Lt
Vidutinės rinkos vertės nustatymo data: 2014-06-02
Kadastro duomenų nustatymo data: 2014-06-02

3. Daikto priklausinial iš kito registro: įrašų nėra

4. Nuosavybė:

4.1. Nuosavybės teisė
Savininkas: LIETUVOS RESPUBLIKA, a.k. 111105555
Daiktas: žemės sklypas Nr. 4400-3122-1588, aprašytas p. 2.1.
Įregistravimo pagrindas: Nacionalinės žemės tarnybos teritorinio skyriaus vedėjo sprendimas, 2014-11-04, Nr. 20SK-(14.20.110.)-1201
Įrašas galioja: Nuo 2014-11-18

5. Valstybės ir savivaldybių žemės patikėjimo teisė:

5.1. Valstybinės žemės patikėjimo teisė
Patikėtinis: Nacionalinė žemės tarnyba prie Žemės ūkio ministerijos, a.k. 188704927
Daiktas: žemės sklypas Nr. 4400-3122-1588, aprašytas p. 2.1.
Įregistravimo pagrindas: Nacionalinės žemės tarnybos teritorinio skyriaus vedėjo sprendimas, 2014-11-04, Nr. 20SK-(14.20.110.)-1201
Įrašas galioja: Nuo 2014-11-18

6. Kitos daiktinės teisės :

6.1. Kelio servitutas - teisė važiuoti transporto priemonėmis, naudotis pėsčiųjų taku, varyti galvijus (tarnaujantis)
Daiktas: žemės sklypas Nr. 4400-3122-1588, aprašytas p. 2.1.
Įregistravimo pagrindas: Nacionalinės žemės tarnybos teritorinio skyriaus vedėjo sprendimas, 2014-11-04, Nr. 20SK-(14.20.110.)-1201
Plotas: 0.0639 ha
Įrašas galioja: Nuo 2014-11-18

7. Juridiniai faktai: įrašų nėra

8. Žymos: įrašų nėra

9. Specialiosios žemės ir miško naudojimo sąlygos:

9.1.

XXVIII. Vandens telkiniai

Daiktas: žemės sklypas Nr. 4400-3122-1588, aprašytas p. 2.1.

[registravimo pagrindas: Nacionalinės žemės tarnybos teritorinio skyriaus vedėjo sprendimas, 2014-11-04, Nr. 20SK-(14.20.110.)-1201

Plotas: 0.0211 ha

[rašas galioja: Nuo 2014-11-12

9.2.

XXVI. Miško naudojimo apribojimai

Daiktas: žemės sklypas Nr. 4400-3122-1588, aprašytas p. 2.1.

[registravimo pagrindas: Nacionalinės žemės tarnybos teritorinio skyriaus vedėjo sprendimas, 2014-11-04, Nr. 20SK-(14.20.110.)-1201

Plotas: 0.6059 ha

[rašas galioja: Nuo 2014-11-12

9.3.

II. Kelių apsaugos zonos

Daiktas: žemės sklypas Nr. 4400-3122-1588, aprašytas p. 2.1.

[registravimo pagrindas: Nacionalinės žemės tarnybos teritorinio skyriaus vedėjo sprendimas, 2014-11-04, Nr. 20SK-(14.20.110.)-1201

Plotas: 0.3381 ha

[rašas galioja: Nuo 2014-11-12

10. Daikto registravimas ir kadastro žymos:

10.1.

Suformuotas naujas (daikto registravimas)

Daiktas: žemės sklypas Nr. 4400-3122-1588, aprašytas p. 2.1.

[registravimo pagrindas: Nacionalinės žemės tarnybos teritorinio skyriaus vedėjo sprendimas, 2014-11-04, Nr. 20SK-(14.20.110.)-1201

[rašas galioja: Nuo 2014-11-12

10.2.

Kadastrinius matavimus atliko (kadastro žyma)

UAB "Narma", a.k. 302513346

Daiktas: žemės sklypas Nr. 4400-3122-1588, aprašytas p. 2.1.

[registravimo pagrindas: Kvalifikacijos pažymėjimas, 2011-06-16, Nr. 2M-M-1510
Nekilnojamojo daikto kadastro duomenų byla, 2014-06-02

[rašas galioja: Nuo 2014-11-12

11. Registro pastabos ir nuorodos: įrašų nėra

12. Kita informacija: įrašų nėra

13. Informacija apie duomenų sandoriui tikslinimą: įrašų nėra

2014-11-18 15:03:38

Dokumentą atspausdino:
Registratore ekspertė




DALIA
MATULEVIČIENĖ

Marijampolės Kazių Rūdos
ir Kazianės skyriaus
Vyrininkė Lorea Krupavičienė



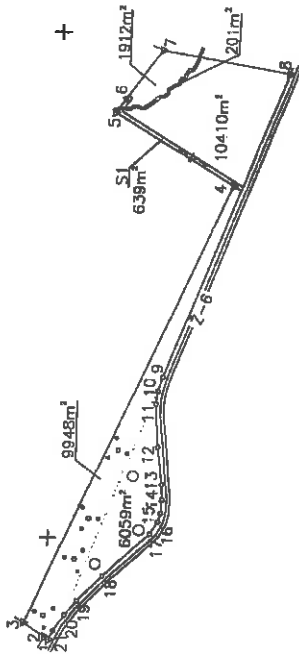
ŽEMĖS SKLYPO PLANAS M 1:5000

Sklypo plotas 29169 m²



Kodinetras	vialovė	Lubavo	sklypas
Žemės sklypo kodinetras Nr.		5 1 5 0 0 0 0 3	3 0 0
Gatvė, namo Nr.	405-1		
Kaimas (miestelis)	Lubavo		
Seniūnija	Lubavo		
Savivaldybė	Kaunaijaus		
Apkritis	Marjampolės		

Crekmybė	Greitimo ženklas sklypo kodinetras Nr.	Paslauba
1-2		LŪZ
2-3	5150/0003:201	LŪZ
3-4-5	5150/0003:5	
5-6		LŪZ
6-7	5150/0003:249	
7-8	5150/0003:305	
8-...-21-1	5150/7001:1	8m kelias



Linijų anotacijų lentelė	Atstumas
1-2	4,34
2-3	24,59
3-4	474,08
4-5	134,99
5-6	16,62
6-7	50,89
7-8	124,83
8-9	322,19
9-10	14,07
10-11	13,70
11-12	42,21
12-13	37,88
13-14	13,75
14-15	13,74
15-16	9,19
16-17	13,72
17-18	61,36
18-19	34,46
19-20	18,39
20-21	18,85
21-1	9,72

Su pažymintomis vietovėmis žemės sklypo riboms, aprašytomis ... 2003 m. rugpjūtį ... mato. Iš d. žemės sklypo planavimo-rodymo akto, ir nuolatytą plotu sutužant žemės savininkas (neatitokojas):
VĮ MARJAMPOLĖS MSKŲ URBEDŽIA VĮ 15141838

UAB "LUBAVO" Vyriausioji inžinerė
 Kristina Brazduke

Vyriausioji inžinerė
 Kristina Brazduke

Nacionalinės žemės tarnybos prie Žemės ūkio ministerijos
 Marjampolės, Kaunaijaus ir Kaunaijos skyrius
 Pateiktas: 2014-08-05
 Suderintas: 2014-08-06

Įrašas: 302515344
 Ukminių k. 10a, LT-66308 Marjampolė
 Tel. (8-343) 66638

Marjampolės Kaunaijaus ir Kaunaijos skyrius
 Pateiktas: 2014-08-05
 Suderintas: 2014-08-06

Marjampolės Kaunaijaus ir Kaunaijos skyrius
 Pateiktas: 2014-08-05
 Suderintas: 2014-08-06



Kopija tikra
 Marjampolės Kaunaijaus ir Kaunaijos skyrius
 Vyriausioji inžinerė
 Kristina Brazduke

437500
 6024500



VALSTYBĖS ĮMONĖ REGISTRŲ CENTRAS
Vincio Kudirkos g. 18-3, LT-03105 Vilnius, tel. (5) 2688 262, faks. (5) 2688 311, el.p. info@registrucentras.lt

NEKILNOJAMOJO TURTO REGISTRO CENTRINIO DUOMENŲ BANKO IŠRAŠAS

2014-11-18 15:09:23

1. Nekilnojamojo turto registre įregistruotas turtas:

Registro Nr.: 44/1749973
Registro tipas: Žemės sklypas
Sudarymo data: 2014-11-11

Kalvarijos sav. Liubavo sen. Skaisčių k.
Registro tvarkytojas: Valstybės įmonės Registrų centro Marijampolės filialas

2. Nekilnojamieji daiktai:

2.1. Žemės sklypas
Kalvarijos sav. Liubavo sen. Skaisčių k.
Unikalus Nr.: 4400-3122-2885
Žemės sklypo kadastro numeris: 5150/0003:336 Liubavo k.v.
Pagrindinė naudojimo paskirtis: Miškų ūkio
Naudojimo būdas: Ūkinių miškų sklypai
Žemės sklypo plotas: 6.9454 ha
Žemės ūkio naudmenų plotas viso: 0.8705 ha
iš jo: ariamos žemės plotas: 0.8705 ha
Miško žemės plotas: 5.8892 ha
Vandens telkinių plotas: 0.1857 ha
Žemės ūkio naudmenų našumo balas: 28.0
Matavimų tipas: Žemės sklypas suformuotas atliekant kadastrinius matavimus
Indeksuota žemės sklypo vertė: 31914 Lt
Indeksuota žemės sklypo vertė be miško: 594 Lt
Indeksuota miško vertė: 31320 Lt
Indeksuota miško medynų vertė: 27389 Lt
Žemės sklypo vertė: 8534 Lt
Vidutinė rinkos vertė: 32700 Lt
Vidutinės rinkos vertės nustatymo data: 2014-01-31
Kadastro duomenų nustatymo data: 2013-10-16

3. Dalkto prklausiniai iš kito registro: įrašų nėra

4. Nuosavybė:

4.1. Nuosavybės teisė
Savininkas: LIETUVOS RESPUBLIKA, a.k. 111105555
Daiktas: žemės sklypas Nr. 4400-3122-2885, aprašytas p. 2.1.
[registravimo pagrindas: Nacionalinės žemės tarnybos teritorinio skyriaus vedėjo sprendimas, 2014-11-05, Nr. 20SK-(14.20.110.)-1209
[rašas galioja: Nuo 2014-11-18

5. Valstybės ir savivaldybių žemės patikėjimo teisė:

5.1. Valstybinės žemės patikėjimo teisė
Patikėtinis: Nacionalinė žemės tarnyba prie Žemės ūkio ministerijos, a.k. 188704927
Daiktas: žemės sklypas Nr. 4400-3122-2885, aprašytas p. 2.1.
[registravimo pagrindas: Nacionalinės žemės tarnybos teritorinio skyriaus vedėjo sprendimas, 2014-11-05, Nr. 20SK-(14.20.110.)-1209
[rašas galioja: Nuo 2014-11-18

6. Kitos daiktinės teisės : įrašų nėra

7. Juridiniai faktai: įrašų nėra

8. Žymos: įrašų nėra

Kopija tikra

9. Specialiosios žemės ir miško naudojimo sąlygos:

9.1. XXIX. Paviršinio vandens telkinių pakrantės apsaugos juostos
Daiktas: žemės sklypas Nr. 4400-3122-2885, aprašytas p. 2.1.

[registravimo pagrindas: Nacionalinės žemės tarnybos teritorinio skyriaus vedėjo sprendimas, 2014-11-05, Nr. 20SK-(14.20.110.)-1209

Plotas: 0.5026 ha

[rašas galioja: Nuo 2014-11-12

9.2.

XXVIII. Vandens telkiniai

Daiktas: žemės sklypas Nr. 4400-3122-2885, aprašytas p. 2.1.

[registravimo pagrindas: Nacionalinės žemės tarnybos teritorinio skyriaus vedėjo sprendimas, 2014-11-05, Nr. 20SK-(14.20.110.)-1209

Plotas: 0.1857 ha

[rašas galioja: Nuo 2014-11-12

9.3.

XXVI. Miško naudojimo apribojimai

Daiktas: žemės sklypas Nr. 4400-3122-2885, aprašytas p. 2.1.

[registravimo pagrindas: Nacionalinės žemės tarnybos teritorinio skyriaus vedėjo sprendimas, 2014-11-05, Nr. 20SK-(14.20.110.)-1209

Plotas: 5.8892 ha

[rašas galioja: Nuo 2014-11-12

9.4.

XXI. Žemės sklypai, kuriuose įrengtos valstybei priklausančios melioracijos sistemos bei įrenginiai

Daiktas: žemės sklypas Nr. 4400-3122-2885, aprašytas p. 2.1.

[registravimo pagrindas: Nacionalinės žemės tarnybos teritorinio skyriaus vedėjo sprendimas, 2014-11-05, Nr. 20SK-(14.20.110.)-1209

Plotas: 0.8705 ha

[rašas galioja: Nuo 2014-11-12

10. Daikto registravimas ir kadastro žymos:

10.1.

Suformuotas naujas (daikto registravimas)

Daiktas: žemės sklypas Nr. 4400-3122-2885, aprašytas p. 2.1.

[registravimo pagrindas: Nacionalinės žemės tarnybos teritorinio skyriaus vedėjo sprendimas, 2014-11-05, Nr. 20SK-(14.20.110.)-1209

[rašas galioja: Nuo 2014-11-12

10.2.

Kadastrinius matavimus atliko (kadastro žyma)

UAB "Narma", a.k. 302513346

Daiktas: žemės sklypas Nr. 4400-3122-2885, aprašytas p. 2.1.

[registravimo pagrindas: Kvalifikacijos pažymėjimas, 2011-06-16, Nr. 2M-M-1510

Nekilnojamojo daikto kadastro duomenų byla, 2013-10-16

[rašas galioja: Nuo 2014-11-12

11. Registro pastabos ir nuorodos: įrašų nėra

12. Kita informacija: įrašų nėra

13. Informacija apie duomenų sandoriui tikslinimą: įrašų nėra

2014-11-18 15:09:23

Dokumentą atspausdino:
Registratorė ekspertė

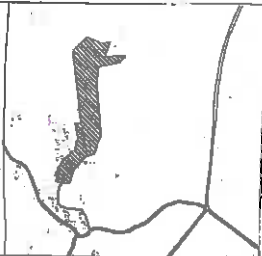


DALIA
MATULEVIČIENĖ

Marjampolės, Kaztų Rūdos
ir Kalvėnų seniūnijos
vyriausioji archyvininkė
Loreta Krupavičienė



Žemės sklypo išdėstymo schema



ŽEMĖS SKLYPO PLANAS M 1:5000

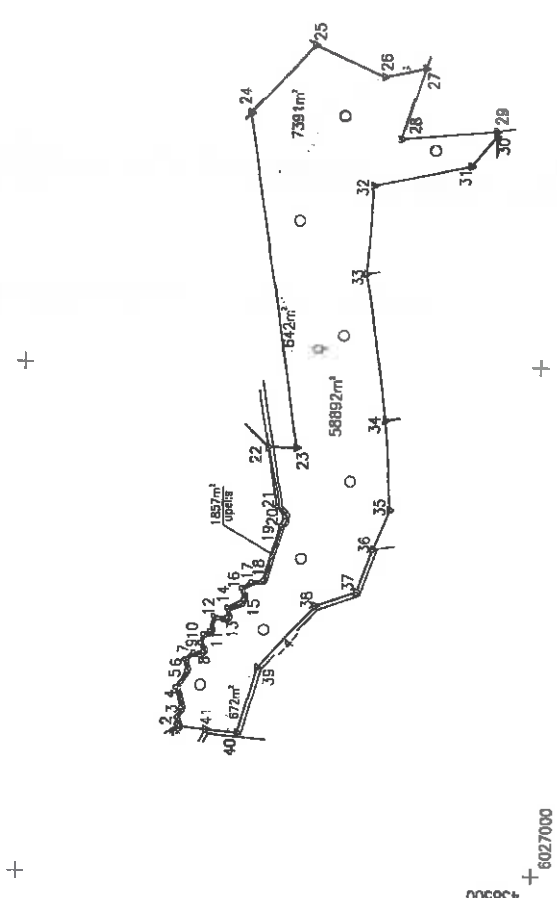
Sklypo plotas 69454 m²

Kadastras:	Vietovė	Litūvano	bioklas	sklypas
	Žemės sklypo kadastras Nr.	5 1 5 0 0 0 0 8		3 3 6

Galvė, namo Nr.	423-5
Kaimas (miestelis)	Štousčių
Scenarija	Litūvano
Savivaldybė	Kaivarjės
Apiečiai	Marijampolės

Gretinamybė	Gretimo žemės sklypo kadastras Nr.	Pastabas
1--22	5150/0003.41	
22--23-24	5150/0003.226	
24--25	5150/0003.290	
25--26-27	5150/0003.328	
27--28-29	5150/0003.53	
29-30	5150/0003.48	
30-31-32-33	5150/0003.334	
33-34	5150/0003.1	
34--35-38	5150/0003.118	
38--41		4m kelias
41-1.		LVZ

Limnų apimocinių lentelė	Apimtumas
34-35	87,4
35-36	41,96
36-37	44,74
37-38	67,05
38-39	87,03
39-40	30,40
40-41	27,94
1-2	8,41
2-3	10,29
3-4	20,95
4-5	18,55
5-6	10,80
6-7	9,35
7-8	9,33
8-9	9,14
9-10	7,17
10-11	15,51
11-12	13,25
12-13	17,80
13-14	11,37
14-15	11,35
15-16	11,67
16-17	56,30
17-18	9,23
18-19	9,23
19-20	32,08
20-21	27,40
21-22	33,13
22-23	40,54
23-24	3,68
24-25	5,39
25-26	3,84
26-27	3,84
27-28	3,84
28-29	3,84
29-30	3,84
30-31	3,84
31-32	3,84
32-33	3,84
33-34	49,43



438500 + 6027000

Su puseidiniomis vietojė žemės sklypo riboniu, aprašytiomis... m.
 apylyje... m. n. p. d. žemės sklypo pašalinimo-panardymo akta, ir nustatyti plotą nuolatne žemės savininkui (nustatolijam).
V. MARIJAMPOLĖS MIEŠKŲ UREGIJA /K 151410316

(vėdas, pavėdas) (vėdas, pavėdas) (vėdas, pavėdas)
 Nacionalinis žemės kadastro tarnybos padalinys
 Marijampolės, Kaštų plėdos 11A, 76101, Lietuvos Respublika
 Paltūrinis: Algirdas Šimckas
 Sudėrinis: (vėdas, pavėdas) (vėdas, pavėdas) (vėdas, pavėdas)
 2014-07-16

juanda kodas 806513046,
 Octobru 6, 10a, LT-66300 Marijampolė
 Tel. (8-346) 56538

Kopija tikra
 Marijampolės Karali Rėdos
 P. Kėstutėlio vėdas
 Vėdaso, Kaštų plėdos 11A, 76101, Lietuvos Respublika
 Loreta Kėstutėlienė

Kopija tikra
 Marijampolės Karali Rėdos
 P. Kėstutėlio vėdas
 Vėdaso, Kaštų plėdos 11A, 76101, Lietuvos Respublika
 Loreta Kėstutėlienė

Kopija tikra
 Marijampolės Karali Rėdos
 P. Kėstutėlio vėdas
 Vėdaso, Kaštų plėdos 11A, 76101, Lietuvos Respublika
 Loreta Kėstutėlienė

ŽEMĖS SKLYPO PLANAS M 1: 5000

Sklypo plotas 69454 m²

Žemės sklypo kadastro Nr. 51150101013

KOORDINACIŲ ŽINIARAŠTIS

Koordinatų sistema LKS-94		Koordinatės X/Y	
Kodas	Taško Nr.	X	Y
R	39	6027345.15	438644.08
R	40	6027345.65	438652.48
R	41	6027341.83	438662.04
R		6027347.56	438682.22
R		6027337.63	438698.12
R		6027339.65	438709.92
R		6027331.21	438716.82
R		6027321.68	438717.38
R		6027324.75	438728.20
R		6027322.19	438734.97
R		6027315.62	438737.84
R		6027312.99	438753.13
R		6027299.87	438751.46
R		6027288.87	438761.35
R		6027283.95	438769.32
R		6027286.45	438780.21
R		6027276.98	438788.46
R		6027285.45	438788.25
R		6027249.72	438842.31
R		6027246.13	438850.81
R		6027252.91	438860.76
R		6027262.77	438918.98
R		6027235.37	438918.72
R		6027284.46	439253.33
R		6027223.18	439320.80
R		6027156.43	439290.59
R		6027116.80	439299.15
R		6027138.34	439228.71
R		6027045.33	439237.14
R		6027045.18	439232.28
R		6027069.58	439202.61
R		6027183.93	439182.04
R		6027169.71	439084.48
R		6027149.44	438948.37
R		6027144.19	438858.79
R		6027159.60	438819.76
R		6027174.82	438777.89
R		6027214.54	438763.83

Koordinatų sistema		Koordinatės X/Y	
Valstybinė	LKS-1984	X=	Y=
		6027212	439016

Žiniaraščių autorė	A. Kavaliauskas (viena iš paraiškų)	2014-01-07 (data)
--------------------	----------------------------------------	----------------------

Duomenys apie žemės naudojimo apribojimus

eil. Nr.	Kodas	Aprašymai	Žemės plotas, m ²
1	2	3	4
1	21	XI - Žemės sklypai kuriuose įrengtos valstybei priklausantės melioracijos sistemos bei irėnėliai	8705
2	28	XVI - Miesto naudojimo apribojimai	58892
3	29	XXIII - Vandens telkiniai	1857
4	64	XXIX - Paviršinio vandens telkinių apsaugos zonos ir pakrantės apsaugos juostos	5028

SERVITUTAS

eil. Nr.	Kodas	Servituto rūšis	Plotas, m ²

Įbraukta iš Lietuvos Administracinių teisių trūkumų kodekso:
 47 straipsnio. Paslovių žemėnaudas ribojančių žemiškųjų išteklių išnaikinimas arba gadinimas - užtraukia baudą
 nuo dviejų šimtų penkiasdešimties iki septynių šimtų litų.
 48 straipsnio. Gedulinio pagrindo punkto bei maršrutų žemėnaudas ribojančių žemiškųjų išteklių išnaikinimas arba gadinimas - užtraukia baudą
 nuo penktų šimtų iki vieno tūkstančio litų.



VALSTYBĖS ĮMONĖ REGISTRŲ CENTRAS
Vincio Kudirkos g. 18-3, LT-03105 Vilnius, tel. (5) 2688 262, faks. (5) 2688 311, el.p. info@registrucentras.lt

NEKILNOJAMOJO TURTO REGISTRO CENTRINIO DUOMENŲ BANKO IŠRAŠAS

2014-11-18 11:14:48

1. Nekilnojamojo turto registre įregistruotas turtas:

Registro Nr.: 44/1749974

Registro tipas: Žemės sklypas

Sudarymo data: 2014-11-11

Kalvarijės sav. Liubavo sen. Pagraužių k.

Registro tvarkytojas: Valstybės įmonės Registrų centro Marijampolės filialas

2. Nekilnojamieji daiktai:

2.1.

Žemės sklypas

Kalvarijės sav. Liubavo sen. Pagraužių k.

Unikalus Nr.: 4400-3122-3117

Žemės sklypo kadastro numeris: 5150/0003:337 Liubavo k.v.

Pagrindinė naudojimo paskirtis: Miškų ūkio

Naudojimo būdas: Ūkinių miškų sklypai

Žemės sklypo plotas: 3.8724 ha

Žemės ūkio naudmenų plotas viso: 0.2183 ha

iš jo: ariamos žemės plotas: 0.2183 ha

Miško žemės plotas: 3.6541 ha

Žemės ūkio naudmenų našumo balas: 28.0

Matavimų tipas: Žemės sklypas suformuotas atliekant kadastrinius matavimus

Indeksuota žemės sklypo vertė: 16189 Lt

Indeksuota žemės sklypo vertė be miško: 114 Lt

Indeksuota miško vertė: 16075 Lt

Indeksuota miško medynų vertė: 14165 Lt

Žemės sklypo vertė: 4216 Lt

Vidutinė rinkos vertė: 16300 Lt

Vidutinės rinkos vertės nustatymo data: 2013-11-06

Kadastro duomenų nustatymo data: 2013-10-15

3. Daikto priklausiniai iš kito registro: įrašų nėra

4. Nuosavybė:

4.1.

Nuosavybės teisė

Savininkas: LIETUVOS RESPUBLIKA, a.k. 111105555

Daiktas: žemės sklypas Nr. 4400-3122-3117, aprašytas p. 2.1.

[registravimo pagrindas: Nacionalinės žemės tarnybos teritorinio skyriaus vedėjo sprendimas, 2014-11-05, Nr. 20SK-(14.20.110.)-1210

[rašas galioja: Nuo 2014-11-18

5. Valstybės ir savivaldybių žemės patikėjimo teisė:

5.1.

Valstybinės žemės patikėjimo teisė

Patikėtinis: Nacionalinė žemės tarnyba prie Žemės ūkio ministerijos, a.k. 188704927

Daiktas: žemės sklypas Nr. 4400-3122-3117, aprašytas p. 2.1.

[registravimo pagrindas: Nacionalinės žemės tarnybos teritorinio skyriaus vedėjo sprendimas, 2014-11-05, Nr. 20SK-(14.20.110.)-1210

[rašas galioja: Nuo 2014-11-18

6. Kitos daiktinės teisės : įrašų nėra

7. Juridiniai faktai: įrašų nėra

8. Žymos: įrašų nėra

9. Specialiosios žemės ir miško naudojimo sąlygos:

9.1.

XXVI. Miško naudojimo apribojimai

Daiktas: žemės sklypas Nr. 4400-3122-3117, aprašytas p. 2.1.

[registravimo pagrindas: Nacionalinės žemės tarnybos teritorinio skyriaus vedėjo sprendimas, 2014-11-05, Nr. 20SK-(14.20.110.)-1210

Kopija tikra

Plotas: 3.6541 ha
 Įrašas galioja: Nuo 2014-11-12

9.2.

XXI. Žemės sklypai, kuriuose įrengtos valstybei priklausančios melioracijos sistemos bei įrenginiai
 Daiktas: žemės sklypas Nr. 4400-3122-3117, aprašytas p. 2.1.
 Įregistravimo pagrindas: Nacionalinės žemės tarnybos teritorinio skyriaus vedėjo sprendimas, 2014-11-05, Nr. 20SK-(14.20.110.)-1210

Plotas: 0.2183 ha
 Įrašas galioja: Nuo 2014-11-12

9.3.

VI. Elektros linijų apsaugos zonos
 Daiktas: žemės sklypas Nr. 4400-3122-3117, aprašytas p. 2.1.
 Įregistravimo pagrindas: Nacionalinės žemės tarnybos teritorinio skyriaus vedėjo sprendimas, 2014-11-05, Nr. 20SK-(14.20.110.)-1210

Plotas: 0.0362 ha
 Įrašas galioja: Nuo 2014-11-12

10. Daikto registravimas ir kadastro žymos:

10.1.

Suformuotas naujas (daikto registravimas)
 Daiktas: žemės sklypas Nr. 4400-3122-3117, aprašytas p. 2.1.
 Įregistravimo pagrindas: Nacionalinės žemės tarnybos teritorinio skyriaus vedėjo sprendimas, 2014-11-05, Nr. 20SK-(14.20.110.)-1210
 Įrašas galioja: Nuo 2014-11-12

10.2.

Kadastrinius matavimus atliko (kadastro žyma)
 UAB "Narma", a.k. 302513346
 Daiktas: žemės sklypas Nr. 4400-3122-3117, aprašytas p. 2.1.
 Įregistravimo pagrindas: Kvalifikacijos pažymėjimas, 2011-06-16, Nr. 2M-M-1510
 Nekilnojamojo daikto kadastro duomenų byla, 2013-10-15
 Įrašas galioja: Nuo 2014-11-12


11. Registro pastabos ir nuorodos: įrašų nėra

12. Kita informacija: įrašų nėra

13. Informacija apie duomenų sandoriui tikslinimą: įrašų nėra

2014-11-18 11:14:48

Dokumentą atspausdino:
 Registratorė ekspertė



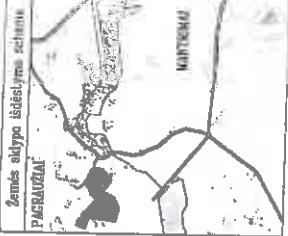
DALIA
 MATULEVIČIENĖ

Kopija tikra

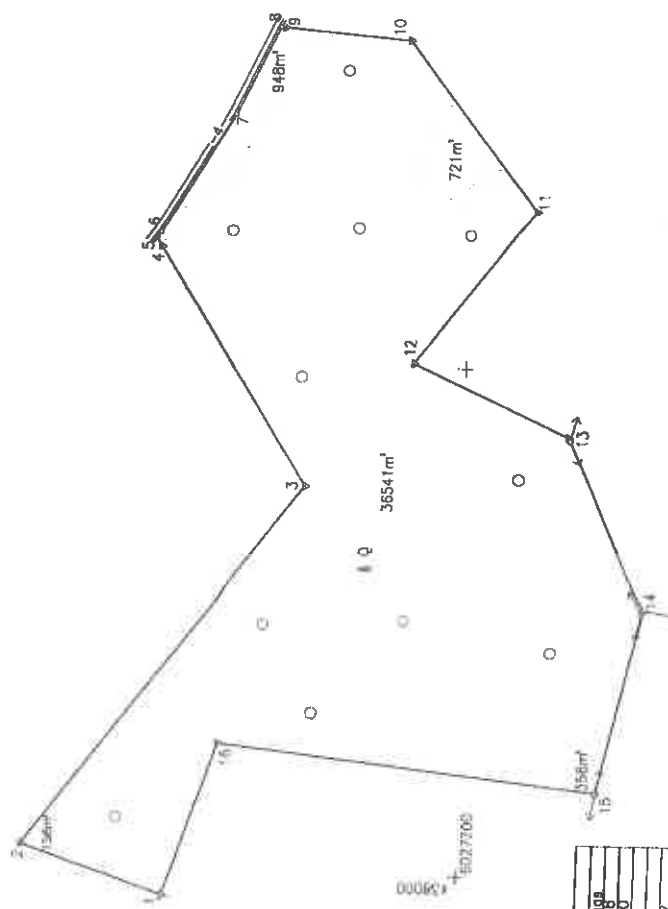
Marjampolės, Kazlų Rūdos
 ir Kalvarijų skyriaus
 vyriausiasis specialistas

Loreta Krupavičiūtė





ZEMĖS SKLYPO PLANAS M 1:2000
Sklypo plotas 38724 m²



Liniu eilės numeras	Plotas
1-2	124
2-3	1556
3-4	109760
4-5	337
5-6	472
6-7	5552
7-8	3874
8-9	4935
9-10	6359
10-11	7837
11-12	6537
12-13	7338
13-14	7439
14-15	14765
15-1	6332
1-2	3874

Adresas:	mišinė	lėšavo	biškas	sklypas					
Zemės sklypo kadastr. Nr.	5	1	5	0	0	0	3	3	7

Galvė, namo Nr.	423-4
Kaimas (miestelis)	Pagranažiai
Seniūnija	Lėšavo
Miestas (rajonas)	Kaizerija
Apkritis	Marijampolis

Gretinomybė	Gretimai žemės sklypo kadastr. Nr.	Pastabas
1-2-3-4-5	5150/0003.212	
5-6-7-8		
8-9-10-11	5150/0003.217	4m kelias
14-15	5150/0003.219	
15-16-1	5150/0003.214	

UAB "Krisdina Brankaitė"
 UAB "Krisdina Brankaitė"
 UAB "Krisdina Brankaitė"

SUDERINTA
 VI Marijampolės miškų urėdijos
 miškų urėdas
 Kęstutis Bielskus
 2019 m. gegužės 20 d.

Su patvirtintomis vietovėje žemės sklypo ribomis, apštyromis ir plotais ... m.
 2019 m. gegužės 15 d. žemės sklypo patvirtinimo-parašymo akto Nr. nustatytų plotų sutinimą
 Žemės sklypininkas (rauduojantis):
 VI MARIJAMPOLIS MIŠKI URĖDIJA 1/4 004001010

VI Marijampolės miškų urėdija
 (viešas parašas) Nacionalinis žemės ūkio ministerijos departamentas
 Nacionalinis žemės ūkio departamentas
 Nacionalinis žemės ūkio ministerijos departamentas
 Marijampolis, A. Goštauto g. 10, LT-06306
 Patvirtino: Algirdas Šimkus
 Suderino: (parašas)



Įrašo kodas 302613046
 Objektų g. 104, LT-06306 Marijampolis
 Tel. (8-343) 66538

Paraišos pareiškėjas	Andrius Kavaličius	Vardas, pavardė	Andrius Kavaličius	Data	2019-10-28
Direktorius	(parašas)	Andrius Kavaličius	Andrius Kavaličius		2019-10-28
Melioratorius	(parašas)	Andrius Kavaličius	Andrius Kavaličius		

Kopija tikra
 Marijampolės miškų urėdijos
 Nacionalinio žemės ūkio departamentui
 Loreta Klupčiūnaitė



2019.11.11

ZĖMĖS SKLYPO PLANAS M 1:2000

Sklypo plotas 38724 m²

Zemės sklypo kadastro Nr. 51150000003

KOORDINACIJŲ ŽINIARŠTIS

Koordinacijų sistema		LKS-94		Koordinatės X/Y	
Pašto Nr.	Kodas	X	Y	Taško Nr.	Kodas
1	R	6027314.25	437990.90		
2	R	6027369.40	438010.10		
3	R	6027261.32	438152.89		
4	R	6027319.11	438246.02		
5	R	6027321.20	438249.40		
6	R	6027318.66	438251.64		
7	R	6027291.48	438298.48		
8	R	6027275.03	438333.88		
9	R	6027273.44	438329.71		
10	R	6027224.58	438263.18		
11	R	6027173.97	438201.73		
12	R	6027220.24	438173.78		
13	R	6027159.62	438106.39		
14	R	6027130.28	438033.91		
15	R	6027147.05	438051.11		
16	R	6027293.69			

SKLYPO CENTRO KOORDINATĖS

Koordinacijų sistema	LKS-94	Koordinatės X/Y	X=6027236 Y=438158
Valstybinė LKS-994			
Ziniarškio sudarė	<i>[Signature]</i>		
	A. Kavaliauskas	2M-M-1510	2013-10-28
	(vardas ir pavardė)	(paštinis parosdinio Nr.)	(data)

Ši žemėlapis iš Lietuvos Administracinių teritorijų valdymo kodekso 47 straipsnio. Pastoviai gyvenamosios vietovės žemėlapis arba gamtinis - užtraukia naudą nuo dotyčių šūnių penkiasdešimties iki penkelių šūnių lūž.

48 straipsnis. Geodezinio pagrindo punktai bei markierėms ženkli sumatavimas arba gadinimas - užtraukia naudą nuo penkių šūnių iki vieno tūkstančio lūž.

Duomenys apie žemės naudojimo apribojimus

Eil. Nr.	Kodas	Aprašymai	Žemės plotas, m ²
1	2		4
1	6	VI. Elektros linijų apsaugos zonos	382
2	21	XVI. Žemės sklypai, kuriuose įrengtas valstybės priklausantis melioracijos sistema bei įrenginiai	2183
3	26	XVII. Nėšto naudojimo apribojimai	38641

SERVITUTAS

Eil. Nr.	Kodas	Plotas, m ²



VALSTYBĖS ĮMONĖ REGISTRŲ CENTRAS
 Vinco Kudirkos g. 18-3, LT-03105 Vilnius, tel. (5) 2688 262, faks. (5) 2688 311, el.p. info@registrucentras.lt

NEKILNOJAMOJO TURTO REGISTRO CENTRINIO DUOMENŲ BANKO IŠRAŠAS

1. Nekilnojamojo turto registre įregistruotas turtas: 2014-11-19 08:55:06

Registro Nr.: 44/1750693
 Registro tipas: Žemės sklypas
 Sudarymo data: 2014-11-13

Kalvarijos sav. Liubavo sen. Liubavo k.
 Registro tvarkytojas: Valstybės įmonės Registrų centro Marijampolės filialas

2. Nekilnojamieji daiktai:

2.1.

Žemės sklypas

Kalvarijos sav. Liubavo sen. Liubavo k.

Unikalus Nr.: 4400-3124-7231

Žemės sklypo kadastro numeris: 5150/0003:338 Liubavo k.v.

Pagrindinė naudojimo paskirtis: Miškų ūkio

Naudojimo būdas: Ūkinių miškų sklypai

Žemės sklypo plotas: 4.5079 ha

Žemės ūkio naudmenų plotas viso: 0.7336 ha

iš jo: ariamos žemės plotas: 0.7336 ha

Miško žemės plotas: 3.7743 ha

Žemės ūkio naudmenų našumo balas: 28.0

Matavimų tipas: Žemės sklypas suformuotas atliekant kadastrinius matavimus

Indeksuota žemės sklypo vertė: 14752 Lt

Indeksuota žemės sklypo vertė be miško: 514 Lt

Indeksuota miško vertė: 14238 Lt

Indeksuota miško medynų vertė: 11592 Lt

Žemės sklypo vertė: 4390 Lt

Vidutinė rinkos vertė: 15200 Lt

Vidutinės rinkos vertės nustatymo data: 2014-03-03

Kadastro duomenų nustatymo data: 2013-10-16

3. Daikto priklausiniai iš kito registro: įrašų nėra

4. Nuosavybė:

4.1.

Nuosavybės teisė

Savininkas: LIETUVOS RESPUBLIKA, a.k. 111105555

Daiktas: žemės sklypas Nr. 4400-3124-7231, aprašytas p. 2.1.

[registravimo pagrindas: Nacionalinės žemės tarnybos teritorinio skyriaus vedėjo sprendimas, 2014-11-05, Nr. 20SK-(14.20.110.)-1208

[rašas galioja: Nuo 2014-11-19

5. Valstybės ir savivaldybių žemės patikėjimo teisė:

5.1.

Valstybinės žemės patikėjimo teisė

Patikėtinis: Nacionalinė žemės tarnyba prie Žemės ūkio ministerijos, a.k. 188704927

Daiktas: žemės sklypas Nr. 4400-3124-7231, aprašytas p. 2.1.

[registravimo pagrindas: Nacionalinės žemės tarnybos teritorinio skyriaus vedėjo sprendimas, 2014-11-05, Nr. 20SK-(14.20.110.)-1208

[rašas galioja: Nuo 2014-11-19

6. Kitos daiktinės teisės : įrašų nėra

7. Juridiniai faktai: įrašų nėra

8. Žymos: įrašų nėra

9. Specialiosios žemės ir miško naudojimo sąlygos:

9.1.

XXVI. Miško naudojimo apribojimais

Kopija tikra

Daiktas: žemės sklypas Nr. 4400-3124-7231, aprašytas p. 2.1.
[registravimo pagrindas: Nacionalinės žemės tarnybos teritorinio skyriaus vedėjo
sprendimas, 2014-11-05, Nr. 20SK-(14.20.110.)-1208

Plotas: 3.7743 ha

[rašas galioja: Nuo 2014-11-13

9.2.

II. Kelių apsaugos zonos

Daiktas: žemės sklypas Nr. 4400-3124-7231, aprašytas p. 2.1.
[registravimo pagrindas: Nacionalinės žemės tarnybos teritorinio skyriaus vedėjo
sprendimas, 2014-11-05, Nr. 20SK-(14.20.110.)-1208

Plotas: 0.0998 ha

[rašas galioja: Nuo 2014-11-13

10. Daikto registravimas ir kadastro žymos:

10.1.

Suformuotas naujas (daikto registravimas)

Daiktas: žemės sklypas Nr. 4400-3124-7231, aprašytas p. 2.1.
[registravimo pagrindas: Nacionalinės žemės tarnybos teritorinio skyriaus vedėjo
sprendimas, 2014-11-05, Nr. 20SK-(14.20.110.)-1208

[rašas galioja: Nuo 2014-11-13

10.2.

Kadastrinius matavimus atliko (kadastro žyma)

UAB "Narma", a.k. 302513346

Daiktas: žemės sklypas Nr. 4400-3124-7231, aprašytas p. 2.1.
[registravimo pagrindas: Kvalifikacijos pažymėjimas, 2011-06-16, Nr. 2M-M-1510
Nekilnojamojo daikto kadastro duomenų byla, 2013-10-16

[rašas galioja: Nuo 2014-11-13

11. Registro pastabos ir nuorodos: [rašų nėra

12. Kita informacija: [rašų nėra

13. Informacija apie duomenų sandoriui tikslinimą: [rašų nėra

2014-11-19 08:55:06

Dokumentą atspausdino: Vyresnioji
registratorė



REGINA
BITINIENĖ

Marijonėlis Kazlų Rūdos
ir Kauno apskr.
Vyriausybės

Loreta Krupašičienė

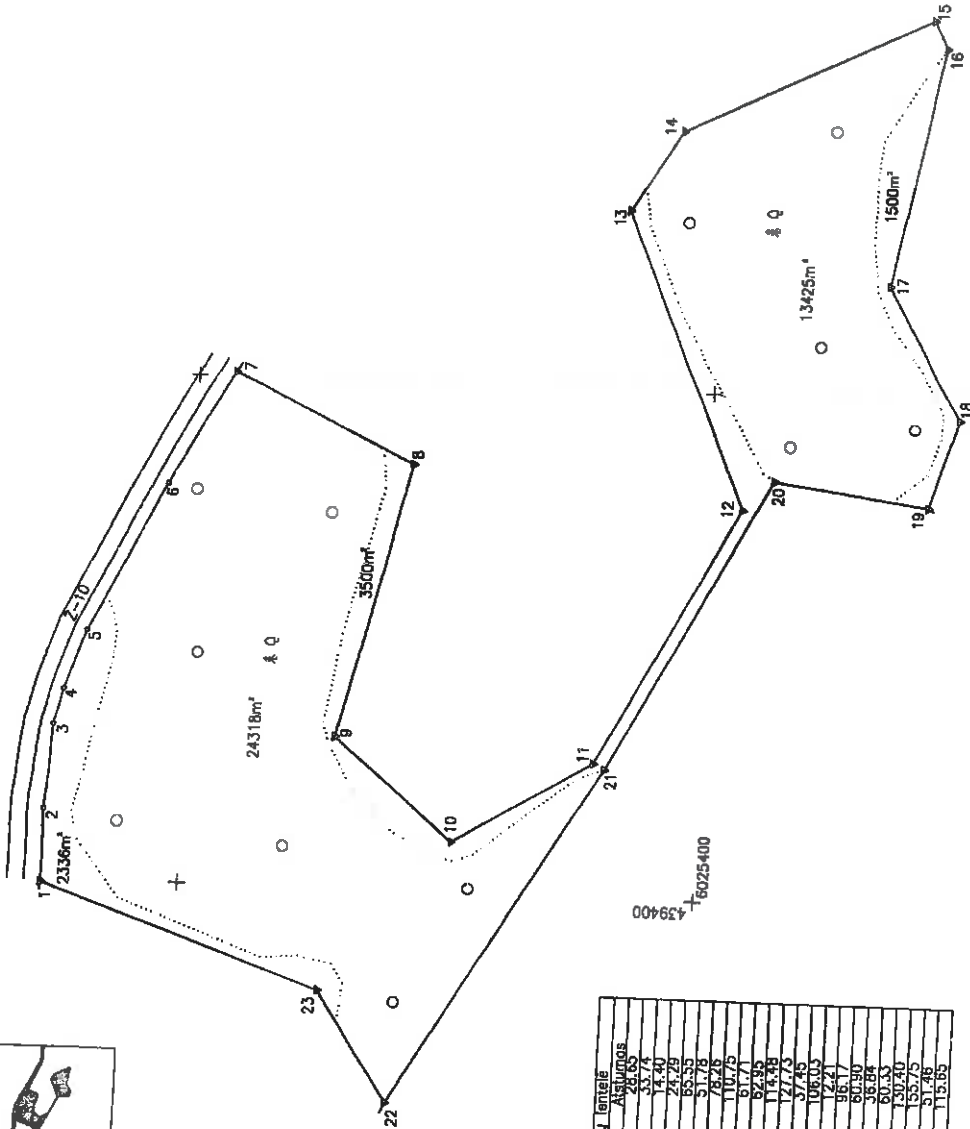


Žemės sklypo išdėstymo schema

LUBAVYS


ŽEMĖS SKLYPO PLANAS M 1:2000

Sklypo plotas 45079 m²



Greitinys	Linijų amplitudų lentelė
1	28,65
2	30,74
3	32,83
4	34,92
5	37,01
6	39,10
7	41,19
8	43,28
9	45,37
10	47,46
11	49,55
12	51,64
13	53,73
14	55,82
15	57,91
16	60,00
17	62,09
18	64,18
19	66,27
20	68,36
21	70,45
22	72,54
23	74,63

Kadastras	Vietovė	LIUBAVO	biobas	sklypas
	Žemės sklypo kadaistro Nr.	5 1 1 5 0 0 0 0 3		3 3 8
Galvė, namo Nr.	423-6			
Kaimas (miestelis)	Lubavo			
Seniūnija	Lubavo			
Vištelės (rajonas)	Kaunas			
Apskritys	Marijampolis			
Greitinys	Greitimo kaimas sklypo kadaistro Nr.		Pastabos	
1-...-7			10m kelias	
7-...-10	5150/0008:308			
10-20-21-22	5150/0008:10			
22-23-1	5150/0008:308			



Su patvirtintomis vietovėle žemės sklypo ribomis aprašytomis... 2018 m. spalį... mēn. 19 d. žemės sklypo patvirtinimo-parašymo akte, ir nustatytu ploto sudėtimi:
VĮ MARIJAMPOLIS RINKTŲ UREDAVA 1/A 10141036

(vardas, pavardė) (vardas) (dėb.)
 Nacionalinės žemės tarnybos Kauno apskritys skyriaus Marijampolis, Kaunų miesto ir seniūnijos skyriaus padalinys
 Padirbtas: (vardas, pavardė)
 Sudirbtas: (vardas, pavardė)
 2014-07-28
 (data)



Kopija tikra
 Marijampolis, Kaunų rajonas
 VĮ MARIJAMPOLIS RINKTŲ UREDAVA
 Lėvija Anupavičienė

Įmonės kodas	302913348
Ukio kodas	2018-10-20
Ukio pavadinimas	2018-10-20
Įmonės pavadinimas	2018-10-20
Įmonės kodas	302913348
Ukio kodas	2018-10-20
Ukio pavadinimas	2018-10-20
Įmonės pavadinimas	2018-10-20

ZĒMĒS SKLYPO PLANAS M 1:2000

Sklypo plotas 45079 m²

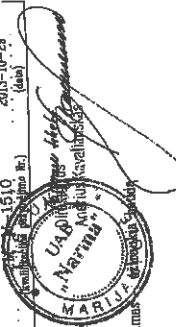
zemes sklypo kadastro Nr. 5115000003

KOORDINACIŪ ZĪNIARĀSTIS

Tabulo Nr.	Koordināciju sistēma LKS-94		Tabulo Nr.	Kodas	X	Y	X	Y
	Kodas	X						
1	R	6025652.90			439396.42			
2	R	6025652.86			439427.07			
3	R	6025650.86			439460.76			
4	R	6025647.61			439474.79			
5	R	6025689.83			439497.80			
6	R	6025610.35			439558.34			
7	R	6025585.73			439601.89			
8	R	6025515.41			439567.55			
9	R	6025541.44			439459.90			
10	R	6025494.46			439419.39			
11	R	6025440.91			439452.89			
12	R	6025387.42			439554.20			
13	R	6025435.56			439872.52			
14	R	6025416.20			439704.58			
15	R	6025321.12			439751.50			
16	R	6025315.66			439740.58			
17	R	6025354.04			439646.16			
18	R	6025304.67			438592.83			
19	R	6025315.79			439557.71			
20	R	6025375.56			439565.94			
21	R	6025438.49			439450.65			
22	R	6025515.81			439316.61			
23	R	6025543.92			439359.71			

SKLYPO CENTRO KOORDINĀTES

Koordināciju sistēma	Koordinātes X/Y
Vērtības LKS-1994	X=6025494 602537 Y=439526 439445
Zīmārstih vadītājs A. Kavalevska (paraksts)	2013-10-29 (datums)



Ērtnaka izlietošana administratīvajā darbībā ir atļauta, ja vien tas nerada šķēršļus zemes izmantošanai un neapdraud valsts drošību.
47. pants. Pasaulī zemes izmantošana ir atļauta, ja vien tā nerada šķēršļus zemes izmantošanai un neapdraud valsts drošību.
48. pants. Ģeodēziskā punkta pamatojums ir zemes izmantošana un valsts drošība.

Duomenys apie žemės naudojimo apribojimus

eil. Nr.	Kodas	Apribojimai	Žemės plotas, m ²
1	2	3	4
1	2	II. Kelių apsaugos zonas	998
2	26	XVI. Māko naudojimo apribojumi	37743

SERVITUTAS

eil. Nr.	Kodas	Servitūto rēķis	Plotas, m ²



NEKILNOJAMOJO TURTO REGISTRO CENTRINIO DUOMENŲ BANKO IŠRAŠAS

2014-11-19 14:52:09

1. Nekilnojamojo turto registre įregistruotas turtas:

Registro Nr.: 44/1750305

Registro tipas: Žemės sklypas

Sudarymo data: 2014-11-12

Kalvarijos sav. Liubavo sen. Aguonio k.

Registro tvarkytojas: Valstybės įmonės Registrų centro Marijampolės filialas

2. Nekilnojamieji daiktai:

2.1.

Žemės sklypas

Kalvarijos sav. Liubavo sen. Aguonio k.

Unikalus Nr.: 4400-3123-3068

Žemės sklypo kadastro numeris: 5170/0001:154 Salaperaugio k.v.

Pagrindinė naudojimo paskirtis: Miškų ūkio

Naudojimo būdas: Ūkinių miškų sklypai

Žemės sklypo plotas: 2.0208 ha

Miško žemės plotas: 1.9125 ha

Kelių plotas: 0.0325 ha

Vandens telkinių plotas: 0.0758 ha

Žemės ūkio naudmenų našumo balas: 28.0

Matavimų tipas: Žemės sklypas suformuotas atliekant kadastrinius matavimus

Indeksuota žemės sklypo vertė: 2958 Lt

Indeksuota žemės sklypo vertė be miško: 30 Lt

Indeksuota miško vertė: 2928 Lt

Indeksuota miško medynų vertė: 1493 Lt

Žemės sklypo vertė: 1227 Lt

Vidutinė rinkos vertė: 2780 Lt

Vidutinės rinkos vertės nustatymo data: 2014-02-17

Kadastro duomenų nustatymo data: 2013-09-23

3. Daikto priklausiniai iš kito registro: įrašų nėra

4. Nuosavybė:

4.1.

Nuosavybės teisė

Savininkas: LIETUVOS RESPUBLIKA, a.k. 111105555

Daiktas: žemės sklypas Nr. 4400-3123-3068, aprašytas p. 2.1.

[registravimo pagrindas: Nacionalinės žemės tarnybos teritorinio skyriaus vedėjo sprendimas, 2014-11-04, Nr. 20SK-(14.20.110.)-1203

[rašas galioja: Nuo 2014-11-19

5. Valstybės ir savivaldybių žemės patikėjimo teisė:

5.1.

Valstybinės žemės patikėjimo teisė

Patikėtinis: Nacionalinė žemės tarnyba prie Žemės ūkio ministerijos, a.k. 188704927

Daiktas: žemės sklypas Nr. 4400-3123-3068, aprašytas p. 2.1.

[registravimo pagrindas: Nacionalinės žemės tarnybos teritorinio skyriaus vedėjo sprendimas, 2014-11-04, Nr. 20SK-(14.20.110.)-1203

[rašas galioja: Nuo 2014-11-19

6. Kitos daiktinės teisės:

6.1.

Kelio servitutas - teisė važiuoti transporto priemonėmis, naudotis pėsčiųjų taku, varyti galvijus (tarnaujantis)

Daiktas: žemės sklypas Nr. 4400-3123-3068, aprašytas p. 2.1.

[registravimo pagrindas: Nacionalinės žemės tarnybos teritorinio skyriaus vedėjo sprendimas, 2014-11-04, Nr. 20SK-(14.20.110.)-1203

Plotas: 0.0325 ha

[rašas galioja: Nuo 2014-11-19

6.2.

Kelio servitutas - teisė važiuoti transporto priemonėmis, naudotis pėsčiųjų taku, varyti galvijus (viešpataujantis)

Daiktas: žemės sklypas Nr. 4400-3123-3068, aprašytas p. 2.1.

[registravimo pagrindas: Nacionalinės žemės tarnybos teritorinio skyriaus vedėjo

Kopija tikra

sprendimas, 2014-11-04, Nr. 20SK-(14.20.110.)-1203
[rašas galioja: Nuo 2014-11-19

7. Juridiniai faktai: [rašų nėra

8. Žymos: [rašų nėra

9. Specialiosios žemės ir miško naudojimo sąlygos:

9.1.

XXIX. Paviršinio vandens telkinių apsaugos zonos
Daiktas: žemės sklypas Nr. 4400-3123-3068, aprašytas p. 2.1.
[registravimo pagrindas: Nacionalinės žemės tarnybos teritorinio skyriaus vedėjo
sprendimas, 2014-11-04, Nr. 20SK-(14.20.110.)-1203
Plotas: 0.3449 ha
[rašas galioja: Nuo 2014-11-13

9.2.

XXVI. Miško naudojimo apribojimai
Daiktas: žemės sklypas Nr. 4400-3123-3068, aprašytas p. 2.1.
[registravimo pagrindas: Nacionalinės žemės tarnybos teritorinio skyriaus vedėjo
sprendimas, 2014-11-04, Nr. 20SK-(14.20.110.)-1203
Plotas: 1.9125 ha
[rašas galioja: Nuo 2014-11-13

10. Daikto registravimas ir kadastro žymos:

10.1.

Suformuotas naujas (daikto registravimas)
Daiktas: žemės sklypas Nr. 4400-3123-3068, aprašytas p. 2.1.
[registravimo pagrindas: Nacionalinės žemės tarnybos teritorinio skyriaus vedėjo
sprendimas, 2014-11-04, Nr. 20SK-(14.20.110.)-1203
[rašas galioja: Nuo 2014-11-13

10.2.

Kadastrinius matavimus atliko (kadastro žyma)
UAB "Narma", a.k. 302513346
Daiktas: žemės sklypas Nr. 4400-3123-3068, aprašytas p. 2.1.
[registravimo pagrindas: Kvalifikacijos pažymėjimas, 2011-06-16, Nr. 2M-M-1510
Nekilnojamojo daikto kadastro duomenų byla, 2013-09-23
[rašas galioja: Nuo 2014-11-13

11. Registro pastabos ir nuorodos: [rašų nėra

12. Kita informacija: [rašų nėra

13. Informacija apie duomenų sandoriui tikslinimą: [rašų nėra

2014-11-19 14:52:09

Dokumentą atspausdino:
Registratorė ekspertė



IRENA
LATVINSKIENĖ

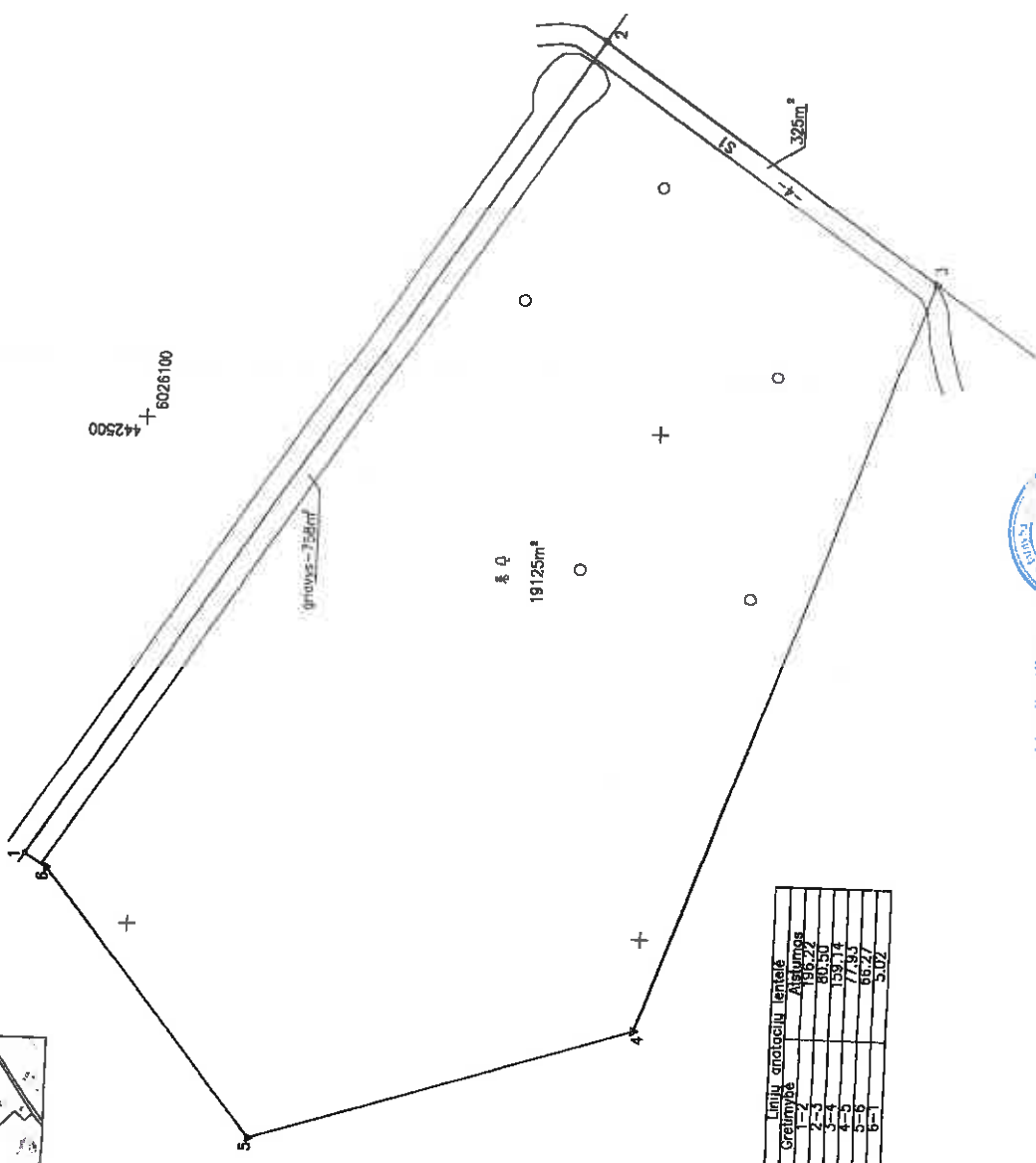
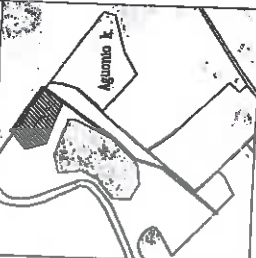
Marijampolės Kazlų Rūdos
ir Kelmės skyriaus
vyriniojo registratoriaus
Loreta Krupavičienė



ŽEMĖS SKLYPO PLANAS M 1:1000

Sklypo plotas 20208 m²

Žemės sklypo išdėstymo schema



Linij. apibrėžimų eilėnė	Aplūpinimas
1-2	86:27
2-3	130:34
3-4	77:43
4-5	86:27
5-6	5:07

Kadastrinis	vietovė	Sąlypavaraugio	bloškas	sklypas
	Žemės sklypo kadastrinis Nr.	5 1 1 7 0 0 0 0 1	1	1514
Gatvės namo Nr.	388-3			
Kaimas (miestelis)	Agonija			
Seniūnija	Lieslavo			
Savininkystė	Kūharjės			
Apkritis	Marijampolis			
Gretimybė	Gretimo žemės sklypo kadastrinis Nr.			Patalpos
1-2				LŪZ
2-3-4-5-6-1	6170/0001:54			

Šis planas parengtas pagal žemės matavimų duomenis, pateiktus žemės matavimo specialisto **Kristina Briukabė** (parašas).

Su patvirtintomis vietovės žemės sklypo ribomis, aprašytomis ... 2013 m. rugpjūtį ... m. d. žemės sklypo patvirtinimo-įrašymo akto, ir nurodytu plotu sutariau **V. KARJAMPOLIS URSŪŲ UŽBŪDA 1/2 0644050**

(Parašas)
V. Karjampolis
 (parašas)




Nacionalinė žemės tarnyba prie žemės ūkio ministro
 Marijampolis, Kasty Būdos ir Kalvičios apskrityje, Kasty Būdos seniūnijoje, Kasty Būdos gyvenvietės, Kasty Būdos gatvės, 201 m. Nr. 388-3 sklypas.
 Sūduos apskrityje, Kasty Būdos ir Kalvičios seniūnijos, Kasty Būdos gyvenvietės, Kasty Būdos gatvės, 201 m. Nr. 388-3 sklypas.
Loreta Norkėliūnienė
 (parašas, pavardė)
 2013-09-04



Kopija tikra
 Marijampolis, Kasty Būdos ir Kalvičios seniūnijos, Kasty Būdos gyvenvietės, Kasty Būdos gatvės, 201 m. Nr. 388-3 sklypas.
Loreta Norkėliūnienė

Pašto kodas 30250346
 Čiurlinskio g. 10a, LT-08300 Marijampolis
 Tel. (8-343) 56588



Pareigos	Parašas	Vardas, pavardė
Direktorius	<i>(Parašas)</i>	Andrius Revaitis
Mėgininkas	<i>(Parašas)</i>	Andrius Revaitis

ŽEMĖS SKLYPO PLANAS M 1:1000

Sklypo plotas 20208 m²

Žemės sklypo kadastro Nr. 511700001010101

KOORDINACIJŲ ŽINIARAŠTIS

Koordinacijų sistema LKS-94		Tiesio Nr.		Kodas		X	Y
Tiesio Nr.	Kodas	X	Y	X	Y	X	Y
1	R	6026120.35	442413.19				
2	R	6026013.43	442577.72				
3	R	6025947.22	442631.93				
4	R	6026000.58	442362.00				
5	R	6026074.92	442358.62				
6	R	6026118.07	442410.57				

Koordinacijų sistema		Koordinatės X/Y	
Valstybinė URS-1994		X=6026029	Y=442461
Žiniaraščių sudarė	(parašas)	A. Kavaliauskas	2014-01-03 (data)

Užrašau 8 Lietuvos Administracinių tiesių patvirtintų koordinačių sistema 47 straipsniais. Pastovų žemėnaudojimo ribose žemės sklypo arba gamtinės - užtraukia brūkšnelis nuo žemės sklypo ribų, pabrėžiantis žemės sklypo ribas.

48 straipsniais. Geodezinio pagrindo punkto bei maršrutų žemės sklypo arba gamtinės - užtraukia brūkšnelis nuo žemės sklypo ribų iki vieno žemės sklypo ribų.

Duomenys apie žemės naudojimo apribojimus

ŽŪ Nr	Kodas	Aprašymai	Žemės plotas, m ²
1	2	3	4
1	26	XIVJ - Miesto naudojimo apribojimai	19125
2	63	XIX - Paviršiaus vandens telkinių apsaugos zonos ir pakrauties apsaugos juostos	3449

SERVITUTAS		Plotas, m ²
Šil.	Kodas	
Įr		
1	114	Kelio servitutas - tiesė važiuoti transporto priemonėmis, naudotis pėsčiųjų taku, važyti gatvėmis (vedpalatūrinis deiktas)
2	214	Šil. kelio servitutas - tiesė važiuoti transporto priemonėmis, naudotis pėsčiųjų taku, važyti gatvėmis (saramojantis deiktas)
		325



NEKILNOJAMOJO TURTO REGISTRO CENTRINIO DUOMENŲ BANKO IŠRAŠAS

2014-11-18 11:06:50

1. Nekilnojamojo turto registre įregistruotas turtas:

Registro Nr.: 44/1750306
Registro tipas: Žemės sklypas
Sudarymo data: 2014-11-12

Kalvarijos sav. Liubavo sen. Aguonio k.
Registro tvarkytojas: Valstybės įmonės Registrų centro Marijampolės filialas

2. Nekilnojamieji daiktai:

2.1.

Žemės sklypas

Kalvarijos sav. Liubavo sen. Aguonio k.

Unikalus Nr.: 4400-3123-3213

Žemės sklypo kadastro numeris: 5170/0001:226 Salaperaugio k.v.

Pagrindinė naudojimo paskirtis: Miškų ūkio

Naudojimo būdas: Ūkinių miškų sklypai

Žemės sklypo plotas: 5.1082 ha

Miško žemės plotas: 5.1082 ha

Žemės ūkio naudmenų našumo balas: 28.0

Matavimų tipas: Žemės sklypas suformuotas atliekant kadastrinius matavimus

Indeksuota žemės sklypo vertė: 12954 Lt

Indeksuota miško vertė: 12954 Lt

Indeksuota miško medynų vertė: 9120 Lt

Žemės sklypo vertė: 4296 Lt

Vidutinė rinkos vertė: 11900 Lt

Vidutinės rinkos vertės nustatymo data: 2014-02-19

Kadastro duomenų nustatymo data: 2013-09-23

3. Daikto priklausiniai iš kito registro: įrašų nėra

4. Nuosavybė:

4.1.

Nuosavybės teisė

Savininkas: LIETUVOS RESPUBLIKA, a.k. 111105555

Daiktas: žemės sklypas Nr. 4400-3123-3213, aprašytas p. 2.1.

[registravimo pagrindas: Nacionalinės žemės tarnybos teritorinio skyriaus vedėjo sprendimas, 2014-11-04, Nr. 20SK-(14.20.110.)-1205

[rašas galioja: Nuo 2014-11-18

5. Valstybės ir savivaldybių žemės patikėjimo teisė:

5.1.

Valstybinė žemės patikėjimo teisė

Patikėtinis: Nacionalinė žemės tarnyba prie Žemės ūkio ministerijos, a.k. 188704927

Daiktas: žemės sklypas Nr. 4400-3123-3213, aprašytas p. 2.1.

[registravimo pagrindas: Nacionalinės žemės tarnybos teritorinio skyriaus vedėjo sprendimas, 2014-11-04, Nr. 20SK-(14.20.110.)-1205

[rašas galioja: Nuo 2014-11-18

6. Kitos daiktinės teisės:

6.1.

Kelio servitutas - teisė važiuoti transporto priemonėmis, naudotis pėsčiųjų taku, varyti galvijus (viešpataujantis)

Daiktas: žemės sklypas Nr. 4400-3123-3213, aprašytas p. 2.1.

[registravimo pagrindas: Nacionalinės žemės tarnybos teritorinio skyriaus vedėjo sprendimas, 2014-11-04, Nr. 20SK-(14.20.110.)-1205

[rašas galioja: Nuo 2014-11-18

7. Juridiniai faktai: įrašų nėra

8. Žymos: įrašų nėra

9. Specialiosios žemės ir miško naudojimo sąlygos:

Kopija tikra

9.1. **XXIX. Paviršinio vandens telkinių pakrantės apsaugos juostos**
 Daiktas: žemės sklypas Nr. 4400-3123-3213, aprašytas p. 2.1.
 [registravimo pagrindas: Nacionalinės žemės tarnybos teritorinio skyriaus vedėjo sprendimas, 2014-11-04, Nr. 20SK-(14.20.110.)-1205
 Plotas: 4.9302 ha
 [rašas galioja: Nuo 2014-11-13

9.2. **XXVI. Miško naudojimo apribojimai**
 Daiktas: žemės sklypas Nr. 4400-3123-3213, aprašytas p. 2.1.
 [registravimo pagrindas: Nacionalinės žemės tarnybos teritorinio skyriaus vedėjo sprendimas, 2014-11-04, Nr. 20SK-(14.20.110.)-1205
 Plotas: 5.1082 ha
 [rašas galioja: Nuo 2014-11-13

10. Daikto registravimas ir kadastro žymos:

10.1. **Suformuotas naujas (daikto registravimas)**
 Daiktas: žemės sklypas Nr. 4400-3123-3213, aprašytas p. 2.1.
 [registravimo pagrindas: Nacionalinės žemės tarnybos teritorinio skyriaus vedėjo sprendimas, 2014-11-04, Nr. 20SK-(14.20.110.)-1205
 [rašas galioja: Nuo 2014-11-13

10.2. **Kadastrinius matavimus atliko (kadastro žyma)**
 UAB "Narma", a.k. 302513346
 Daiktas: žemės sklypas Nr. 4400-3123-3213, aprašytas p. 2.1.
 [registravimo pagrindas: Kvalifikacijos pažymėjimas, 2011-06-16, Nr. 2M-M-1510
 Nekilnojamojo daikto kadastro duomenų byla, 2013-09-23
 [rašas galioja: Nuo 2014-11-13

11. Registro pastabos ir nuorodos: įrašų nėra

12. Kita informacija: įrašų nėra

13. Informacija apie duomenų sandoriui tikslinimą: įrašų nėra

2014-11-18 11:06:50

Dokumentą atspausdino:
 Registratorė ekspertė



DALIA
 MATULEVIČIENĖ

Marjampolės, Kazių Rūdos
 ir Krieviškių Rūdos
 Vyriausybės tarnyba
 Lietuvos Respublika



ZĒMĒS SKLYPO PLANAS M 1:2000

Sklypo plotas 51082 m²

Zemes sklypo kadastro Nr. 51171010001

KOORDINĀCŪ ZĪNĀRĀSTĪS

Koordināciju sistēma LKS-94		Punkta Nr.		K		Y	
Punkta Nr.	Kods	X	Y	X	Y	X	Y
1	R	6025954.31	442272.49				
2	R	6025989.22	442340.41				
3	R	6025922.36	442472.88				
4	R	6025893.65	442469.51				
5	R	6025767.43	442407.87				
6	R	6025683.88	442329.94				
7	R	6025668.93	442304.79				
8	R	6025662.56	442238.53				
9	R	6025692.59	442185.34				
10	R	6025755.26	442185.34				
11	R	6025813.98	442255.95				
12	R	6025866.90	442285.03				

SKLYPO CENTRO KOORDINĀTES	
Koordinātes X/Y	X=6025816 Y=442327
Koordināciju sistēma	LKS-94
Valdītājs	A. Kavaliuskas (ar valdītāja parakstu Nr.)
Zinātniskā nodarē	2014-01-10 (datums)

Drosmenys apie zemes naudojimo apribojimus

Eil. Nr.	Kodas	Apribojimai		Zemes plotas, m ²
		3	4	
1	2B	XXVI - Miesto naudojimo apribojimai		51082
2	6S	XXIX - Paviršinio vandens talpinių apsaugos zonos ir pakrauties apsaugos juostos		49802

SERVITUTAS

Eil. Nr.	Kodas	Platas, m ²
1	114	

Servituto rūšis
Sl. kėlio servitutas - teisė važiuoti transporto priemonėmis, naudotis pėsčiųjų taku, vartų gatvės (visaplaunamasis daiktas)

Eibrubis iš Latvijas Administratīvo teritoriju piederumu kodetax
47 straujans. Pastortu zemesaudis rikzēnkliu suinakiminas arba gadiminas - uztrauda beuda
48 straujans. Geodezībe pagrūdo punkto bei maršrēderstās zēnkliu suinakiminas arba gadiminas - uztrauda beuda
nuc pēnkliu šimtu iki raso tūkstancio lūc



NEKILNOJAMOJO TURTO REGISTRO CENTRINIO DUOMENŲ BANKO IŠRAŠAS

2014-11-18 16:04:36

1. Nekilnojamojo turto registre įregistruotas turtas:

Registro Nr.: 44/1750746

Registro tipas: **Žemės sklypas**

Sudarymo data: 2014-11-14

Kalvarijos sav. Liubavo sen. Tribarčių k.

Registro tvarkytojas: Valstybės įmonės Registrų centro Marijampolės filialas

2. Nekilnojamieji daiktai:

2.1.

Žemės sklypas

Kalvarijos sav. Liubavo sen. Tribarčių k.

Unikalus Nr.: 4400-3124-9480

Žemės sklypo kadastro numeris: 5170/0001:227 Salaperaugio k.v.

Pagrindinė naudojimo paskirtis: **Miškų ūkio**

Naudojimo būdas: **Ūkinių miškų sklypai**

Žemės sklypo plotas: 7.7025 ha

Žemės ūkio naudmenų plotas viso: 1.8338 ha

Iš jo: ariamos žemės plotas: 1.8338 ha

Miško žemės plotas: 5.2871 ha

Vandens telkinių plotas: 0.4609 ha

Kitos žemės plotas: 0.1207 ha

Žemės ūkio naudmenų našumo balas: 28.0

Matavimų tipas: **Žemės sklypas suformuotas atliekant kadastrinius matavimus**

Indeksuota žemės sklypo vertė: 23834 Lt

Indeksuota žemės sklypo vertė be miško: 850 Lt

Indeksuota miško vertė: 22984 Lt

Indeksuota miško medynų vertė: 20606 Lt

Žemės sklypo vertė: 6310 Lt

Vidutinė rinkos vertė: 28300 Lt

Vidutinės rinkos vertės nustatymo data: 2014-02-24

Kadastro duomenų nustatymo data: 2013-09-20

3. Daikto priklausiniai iš kito registro: įrašų nėra

4. Nuosavybė:

4.1.

Nuosavybės teisė

Savininkas: LIETUVOS RESPUBLIKA, a.k. 111105555

Daiktas: žemės sklypas Nr. 4400-3124-9480, aprašytas p. 2.1.

[registravimo pagrindas: Nacionalinės žemės tarnybos teritorinio skyriaus vedėjo sprendimas, 2014-11-04, Nr. 20SK-(14.20.110.)-1202

[rašas galioja: Nuo 2014-11-18

5. Valstybės ir savivaldybių žemės patikėjimo teisė:

5.1.

Valstybinė žemės patikėjimo teisė

Patikėtinis: Nacionalinė žemės tarnyba prie Žemės ūkio ministerijos,
a.k. 188704927

Daiktas: žemės sklypas Nr. 4400-3124-9480, aprašytas p. 2.1.

[registravimo pagrindas: Nacionalinės žemės tarnybos teritorinio skyriaus vedėjo sprendimas, 2014-11-04, Nr. 20SK-(14.20.110.)-1202

[rašas galioja: Nuo 2014-11-18

6. Kitos daiktinės teisės : įrašų nėra

7. Juridiniai faktai: įrašų nėra

Kopija tikra

8. Žymos: įrašų nėra

9. Specialiosios žemės ir miško naudojimo sąlygos:

9.1.

XXIX. Paviršinio vandens telkinių pakrantės apsaugos juostos

Daiktas: žemės sklypas Nr. 4400-3124-9480, aprašytas p. 2.1.

[registravimo pagrindas: Nacionalinės žemės tarnybos teritorinio skyriaus vedėjo sprendimas, 2014-11-04, Nr. 20SK-(14.20.110.)-1202

Plotas: 4.399 ha

[rašas galioja: Nuo 2014-11-14

9.2.

XXVIII. Vandens telkiniai

Daiktas: žemės sklypas Nr. 4400-3124-9480, aprašytas p. 2.1.

[registravimo pagrindas: Nacionalinės žemės tarnybos teritorinio skyriaus vedėjo sprendimas, 2014-11-04, Nr. 20SK-(14.20.110.)-1202

Plotas: 0.3598 ha

[rašas galioja: Nuo 2014-11-14

9.3.

XXVI. Miško naudojimo apribojimai

Daiktas: žemės sklypas Nr. 4400-3124-9480, aprašytas p. 2.1.

[registravimo pagrindas: Nacionalinės žemės tarnybos teritorinio skyriaus vedėjo sprendimas, 2014-11-04, Nr. 20SK-(14.20.110.)-1202

Plotas: 5.2871 ha

[rašas galioja: Nuo 2014-11-14

10. Daikto registravimas ir kadastro žymos:

10.1.

Suformuotas naujas (daikto registravimas)

Daiktas: žemės sklypas Nr. 4400-3124-9480, aprašytas p. 2.1.

[registravimo pagrindas: Nacionalinės žemės tarnybos teritorinio skyriaus vedėjo sprendimas, 2014-11-04, Nr. 20SK-(14.20.110.)-1202

[rašas galioja: Nuo 2014-11-14

10.2.

Kadastrinius matavimus atliko (kadastro žyma)

UAB "Narma", a.k. 302513346

Daiktas: žemės sklypas Nr. 4400-3124-9480, aprašytas p. 2.1.

[registravimo pagrindas: Kvalifikacijos pažymėjimas, 2011-06-16, Nr. 2M-M-1510

Nekilnojamojo daikto kadastro duomenų byla, 2014-01-22

[rašas galioja: Nuo 2014-11-14

11. Registro pastabos ir nuorodos: įrašų nėra

12. Kita informacija: įrašų nėra

13. Informacija apie duomenų sandoriui tikslinimą: įrašų nėra

2014-11-18 16:04:36

Dokumentą atspausdino:
Vyresnioji registratorė

LAIMUTĖ
MOCKIENĖ

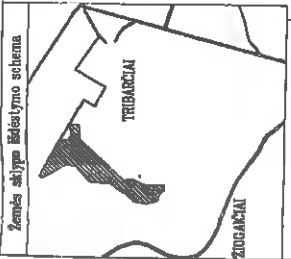


Kopija tikra

Marjampolės Kazlų Rūdos
ir Kelmės rajonų skyriaus
Vyriausybės sekretariate

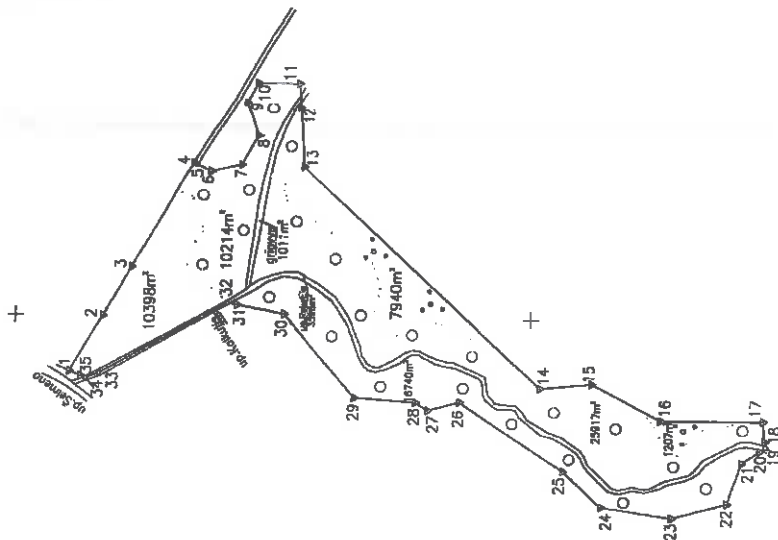
Loreta Krupaviciene





ŽEMĖS SKLYPO PLANAS M 1:5000

Sklypo plotas 77025 m²



439500
6024000

Linijų apibrėžimo lentelė	Plotas
1-2	12,00
2-3	63,38
3-4	57,73
4-5	178,68
5-6	14,96
6-7	29,98
7-8	31,39
8-9	37,93
9-10	22,54
10-11	59,96
11-12	67,73
12-13	67,73
13-14	316,09
14-15	507,11
15-16	76,00
16-17	99,42
17-18	19,56
18-19	5,94
19-20	6,89
20-21	2,00
21-22	42,08
22-23	55,23
23-24	68,98
24-25	51,92
25-26	120,64
26-27	37,58
27-28	14,31
28-29	105,80
29-30	45,83
30-31	9,32
31-32	142,07
32-33	32,33
33-34	13,83
34-35	13,83

Kadastras:	vieta	Salaiparaugio	bioklas	sklypas
	Žemės sklypo kadastrinis Nr.	5 1 1 7 0 0 0 1	0 0 1	1 2 7
Getvė, žemės Nr.	398-8			
Kaimas (miestelis)	Tribarėlių			
Seniūnija	Lubavo			
Miestas (vaizdas)	Kalvarijos			
Apkariš	Marijampolės			

Greitmo žemės sklypo kadastrinis Nr.	Paslaibas
1-2-3-4	5170/0001:24
4-5	4m kelias
6-...-19	LVZ
19-...-34	up. Selmėna
34-35-1	

Specialistė
Kristina Braukaitė

Su patvirtintomis vietovės žemės sklypo ribomis, aprašytomis... 2013 m. rugpjūtį... mės. 20 d. žemės sklypo patvirtinimo-pareidymo akte, ir nustatytu plotu sudarė žemės savininkas (naudotojas):
VI KARIJAIKUPOLIES MOKYKLOJE V/A 15141818

2014-04-16

2014-04-14
2014-04-15

Kopija tikra
Miejimoniai Karijai Poles
VVA



2014 03 07

ŽEMĖS SKLYPO PLANAS M 1:5000

Sklypo plotas 77025 m²

Žemės sklypo kadastro Nr. 5117100101011111

KOORDINACIŲ ŽINIARAŠTIS

Koordinatų sistema LKS-94		Y		X		Y	
Pašto Nr.	Kodas	Y	X	Pašto Nr.	Kodas	Y	X
1	R	6024446.36	439945.02				
2	R	6024414.94	440000.06				
3	R	6024387.57	440048.03				
4	R	6024328.74	440151.10				
5	R	6024325.11	440148.40				
6	R	6024311.56	440143.06				
7	R	6024282.44	440150.22				
8	R	6024268.66	440178.64				
9	R	6024278.45	440215.69				
10	R	6024278.69	440235.50				
11	R	6024227.73	440235.52				
12	R	6024225.98	440210.84				
13	R	6024221.82	440148.87				
14	R	6023990.23	438933.48				
15	R	6023940.36	438938.38				
16	R	6023872.82	438903.53				
17	R	6023773.40	438903.99				
18	R	6023771.57	438884.53				
19	R	6023771.01	438875.62				
20	R	6023778.69	438874.72				
21	R	6023794.01	438862.84				
22	R	6023807.14	438822.68				
23	R	6023860.70	438808.22				
24	R	6023928.91	438818.33				
25	R	6023966.81	438853.23				
26	R	6024087.87	438918.11				
27	R	6024098.37	438910.89				
28	R	6024110.50	438918.48				
29	R	6024170.34	438922.53				
30	R	6024238.45	440004.08				
31	R	6024265.54	440012.37				
32	R	6024294.71	440014.02				
33	R	6024417.86	439843.17				
34	R	6024430.78	439838.18				
35	R	6024435.37	439840.20				

SKLYPO CENTRO KOORDINATĖS

Koordinatės X/Y

X=6024138

Y=439895

Koordinatų sistema

Valskybė

LKS-1994

Žinaraščių sudarė

(parašas)

A. Kavaliauskas

(parašas ir pavardė)

2014-01-22

(data)

Štrauka iš Lietuvos Administracinių bylų viešinimo kodekso:

47 straipsnis. Pastovių žemėnaudos šurteniklį suvaikintimas arba gėtinimas - užtraukia baudą

nuo dviejų šimtų penkiasdešimties iki penkelių šimtų litų.

48 straipsnis. Geoderinio pagrindo punkto bei maršruterystės ženklų suvaikintimas arba gėtinimas - užtraukia baudą

nuo penkių šimtų iki vieno tūkstančio litų.

Duomenys apie žemės naudojimo apribojimus

eil. Nr.	Kodas	Aprašymai	Žemės plotas, m ²
1	2	3	4
1	2B	XXVI - Miško naudojimo apribojimai	52871
2	2B	XXVIII - Vandens telkiniai	3690
3	6A	XXX - Paviršinio vandens telkinio apsaugos zonos ir pakrantės apsaugos juostos	43880

SERVITUTAS

eil. Nr.	Kodas	Servituto rūšis	Plotas, m ²



VALSTYBĖS ĮMONĖ REGISTRŲ CENTRAS
Vincu Kudirkos g. 18-3, 03105 Vilnius, tel. (8 5) 2688 262, faks. (8 5) 2688 311, el.p. info@registrucentras.lt

NEKILNOJAMOJO TURTO REGISTRO CENTRINIO DUOMENŲ BANKO IŠRAŠAS

1. Nekilnojamojo turto registre įregistruotas turtas: 2018-01-08 09:41:45

Registro Nr.: 44/2200635

Registro tipas: Žemės sklypas

Sudarymo data: 2018-01-04

Kalvarijos sav., Liubavo sen., Aguonio k.

Registro tvarkytojas: Valstybės įmonės Registrų centro Marijampolės filialas

2. Nekilnojamieji daiktai:

2.1.

Žemės sklypas

Kalvarijos sav., Liubavo sen., Aguonio k.

Unikalus daikto numeris: 4400-4887-0722

Žemės sklypo kadastro numeris ir kadastro

vietovės pavadinimas: 5170/0001:519 Salaperaugio k.v.

Daikto pagrindinė naudojimo paskirtis: Miškų ūkio

Žemės sklypo naudojimo būdas: Ūkinių miškų sklypai

Žemės sklypo plotas: 0.9332 ha

Miško žemės plotas: 0.9332 ha

Žemės ūkio naudmenų našumo balas: 28.0

Matavimų tipas: Žemės sklypas suformuotas atliekant kadastrinius matavimus

Indeksuota žemės sklypo vertė: 3294 Eur

Indeksuota miško vertė: 3294 Eur

Indeksuota miško medynų vertė: 3091 Eur

Žemės sklypo vertė: 771 Eur

Miško žemės ir medynų vertė: 771 Eur

Miško medynų vertė: 644 Eur

Vidutinė rinkos vertė: 3310 Eur

Vidutinės rinkos vertės nustatymo data: 2016-11-02

Vidutinės rinkos vertės nustatymo būdas: Masinis vertinimas

Kadastro duomenų nustatymo data: 2016-11-02

3. Daikto priklausiniai iš kito registro: įrašų nėra

4. Nuosavybė:

4.1.

Nuosavybės teisė

Savininkas: LIETUVOS RESPUBLIKA, a.k. 111105555

Daiktas: žemės sklypas Nr. 4400-4887-0722, aprašytas p. 2.1.

Įregistravimo pagrindas: 2017-12-21 Nacionalinės žemės tarnybos teritorinio

skyriaus vedėjo sprendimas Nr. 20SK-1505-(14.20.110.)

Įrašas galioja: Nuo 2018-01-08

5. Valstybės ir savivaldybių žemės patikėjimo teisė:

5.1.

Valstybinės žemės patikėjimo teisė

Patikėtinis: Nacionalinė žemės tarnyba prie Žemės ūkio ministerijos, a.k. 188704927

Daiktas: žemės sklypas Nr. 4400-4887-0722, aprašytas p. 2.1.

Įregistravimo pagrindas: 2017-12-21 Nacionalinės žemės tarnybos teritorinio

skyriaus vedėjo sprendimas Nr. 20SK-1505-(14.20.110.)

Įrašas galioja: Nuo 2018-01-08

6. Kitos daiktinės teisės:

6.1.

Kello servitutas - teisė važiuoti transporto priemonėmis, naudotis pėsčiųjų taku, varyti galvijus (tarnaujantis)

Daiktas: žemės sklypas Nr. 4400-4887-0722, aprašytas p. 2.1.

Įregistravimo pagrindas: 2017-12-21 Nacionalinės žemės tarnybos teritorinio

skyriaus vedėjo sprendimas Nr. 20SK-1505-(14.20.110.)

Plotas: 246.00 kv. m
[rašas galioja: Nuo 2018-01-08

6.2.

Kelio servitutas - teisė važiuoti transporto priemonėmis,
naudotis pėsčiųjų taku, varyti galvijus (viešpataujantis)
Daiktas: žemės sklypas Nr. 4400-4887-0722, aprašytas p. 2.1.
[registravimo pagrindas: 2017-12-21 Nacionalinės žemės tarnybos teritorinio
skyriaus vedėjo sprendimas Nr. 20SK-1505-(14.20.110.)
Plotas: 6920.00 kv. m
[rašas galioja: Nuo 2018-01-08

7. Juridiniai faktai: [rašų nėra

8. Žymos: [rašų nėra

9. Specialiosios žemės ir miško naudojimo sąlygos:

9.1.

XXVI. Miško naudojimo apribojimai
Daiktas: žemės sklypas Nr. 4400-4887-0722, aprašytas p. 2.1.
[registravimo pagrindas: 2017-12-21 Nacionalinės žemės tarnybos teritorinio
skyriaus vedėjo sprendimas Nr. 20SK-1505-(14.20.110.)
Plotas: 0.9332 ha
[rašas galioja: Nuo 2018-01-04

10. Daikto registravimas ir kadastro žymos:

10.1.

Suformuotas naujas (daikto registravimas)
Daiktas: žemės sklypas Nr. 4400-4887-0722, aprašytas p. 2.1.
[registravimo pagrindas: 2017-12-21 Nacionalinės žemės tarnybos teritorinio
skyriaus vedėjo sprendimas Nr. 20SK-1505-(14.20.110.)
[rašas galioja: Nuo 2018-01-04

10.2.

Kadastrinius matavimus atliko (kadastro žyma)
ANDRIUS KAVALIAUSKAS
Daiktas: žemės sklypas Nr. 4400-4887-0722, aprašytas p. 2.1.
[registravimo pagrindas: 2011-06-16 Kvalifikacijos pažymėjimas Nr. 2M-M-1510
2016-11-02 Nekilnojamojo daikto kadastro duomenų byla
[rašas galioja: Nuo 2018-01-04


11. Registro pastabos ir nuorodos: [rašų nėra

12. Kita informacija: [rašų nėra

13. Informacija apie duomenų sandoriui tikslinimą: [rašų nėra

2018-01-08 09:41:45

Dokumentą atspausdino Vyresnioji
registratorė



LAIMUTĖ
MOCKIENĖ

Kopija tikra
Marijampolės, Kazlų Rūdos
ir Kalvarijos skyriaus
vyriausioji specialistė
Loreta Krupavičienė



ŽEMĖS SKLYPO PLANAS M 1:1000

Sklypo plotas 9332 m²

Žemės sklypo išskirtimo sąvokla

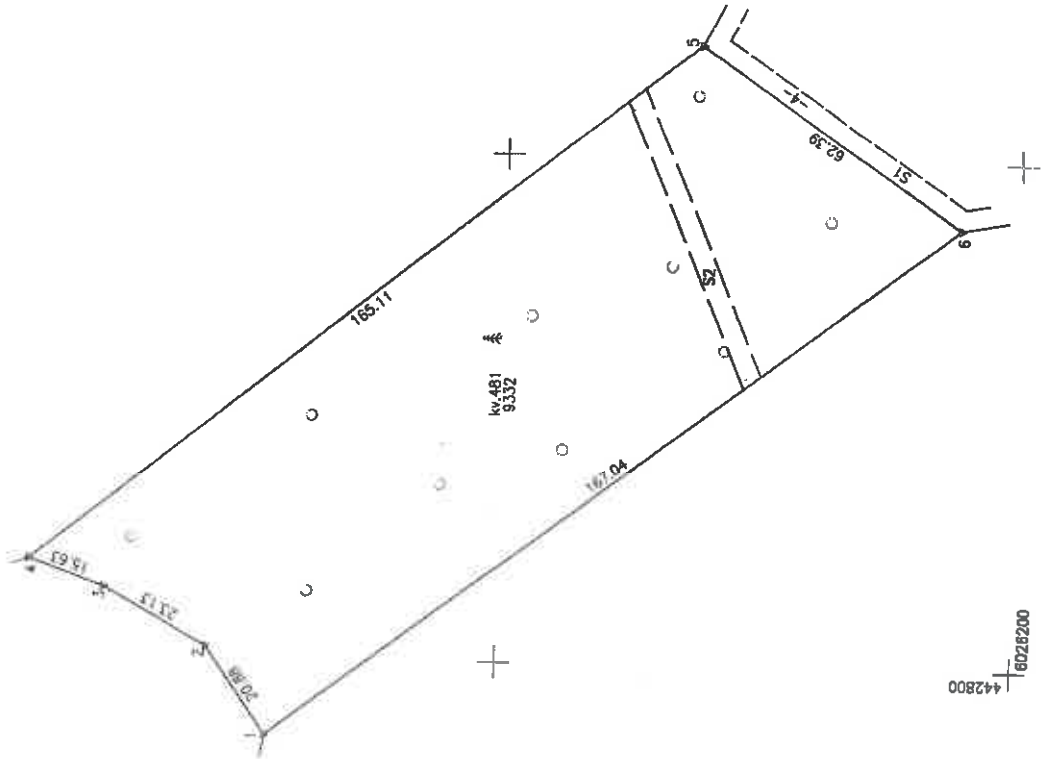


Agurkų k.

Kodas:	vieta:	Sąjunga:	blokas:	sklypas:
	Žemės sklypo kadaistro Nr.:	5 1 7 0 0 0 0 1	5 4 9	

Gatvė, namo Nr.	skl.Nr.398-2
Kaimas (miestelis)	Agurkai
Seniūnija	Lukava
Miestas (rajonas)	Kašaičiai
Apkritis	Marijampolis

Gretimybė	Gretimio žemės sklypo kadaistro Nr.	Pastabas
1-4	5170/0001:478	
4-5	5170/0001:245	
5-8		
6-1	5170/0001:282	proj.Nr.418-4



SKLYPO BŪROS PATVIRTINTAS KADAISTRO ŽEMĖLAPIYJE
 MARIJAMPOLIO CENTRALIUS MARIJAMPOLIO FILIALAS
 2024/10/04
 Pirmakojis: *[Signature]* *[Signature]*
 veidas: *[Signature]* *[Signature]*

Su pažinčiomis vietoje žemės sklypo ribomis, aprašytais... 2018... m.
 m. 23 d. žemės sklypo pašalinimo-pardavimo akto, ir nustatytu plotu sutabar
 žemės savininkas (naudotojas):
 LIETUVOS RESPUBLIKA

2017-11-14

Nacionalinis žemės ūkio ir žuikų ūkio ministerijos
 Marijampolės, Kašaičių ir Lukavos rajonų
 Pašalinimo, Kvalifikacijos ir Išsilavinimo skyrius
 Pildytinis: *[Signature]*
 SUDERINTA: *[Signature]* (veidas ir parašas)

AV (jeigu reikalingas turėti antspaūdus, nustačius įstatymuose)

Jonas kodas 30213348
 Dainavos g. 10a, LT-65506 Marijampolis
 Tel. (+370) 65658

Norimo
 Pareigos: *[Signature]*
 Direktoriaus: *[Signature]*
 Metubūdas: *[Signature]*
 Vienašališkas: *[Signature]*
 Lotija Krupavičienė

LIETUVA UAB "NORIMO" MARIJAMPOLIS

ŽEMĖS SKLYPO PLANAS M 1:1000

Sklypo plotas 9332 m²

Žemės sklypo kadastro Nr. **517000001**

KOORDINACIJŲ ŽINIARŠTIS

Koordinacijų sistema		LKS-94		Pasirinkti kodai		X	Y
Koordinacijų Nr.	Kodas	X	Y	Pasirinkti Nr.	Kodas	X	Y
1	R	6026344.11	442784.56				
2	R	6026355.95	442801.78				
3	R	6026376.21	442812.92				
4	R	6026390.95	442818.11				
5	R	6026293.00	442922.47				
6	R	6026211.91	442886.66				

Koordinacijų sistema		SKLYPO CENTRO KOORDINATĖS	
Valstybinė LKS-1984		X=6026300	Y=442855
Žemėnaresčių sudarė		2N-M-1510	(data)
		A. Kavaliauskas	(data)

Štrauka 15 Lietuvos Administracinių Veikų Įstatymo kodeksas
 47 straipsnis. Pastotų žemėnaresčių ribozančių surašymas - užtraukia baudą
 nuo septynišiasdešimt dviejų iki vieno šimto keturiasdešimt keturių eurų.

Duomenys apie žemės naudojimo apribojimus

eil. Nr.	Kodas	Aprašymas	Žemės plotas, m ²
1	2	3	4
1	26	XXVI Mėko naudojimo apribojimai	9332

SERVITUTAS

eil. Nr.	Kodas	Servituto rūšis	Plotas, m ²
1	114	Kelio servitutas - laisvė važiuoti transporto priemonėmis, naudotis pėsčiųjų taku, važyti gatvėjus (važiavimantis dalimis)	6920
2	214	Bežo servitutas - laisvė važiuoti transporto priemonėmis, naudoti pėsčiųjų taką, važyti gatvėjus (važiavimantis)	246

Pagalėjimas 4164
A. Kavaliauskas



VALSTYBĖS ĮMONĖ REGISTRŲ CENTRAS
Vincu Kudirkos g. 18-3, 03105 Vilnius, tel. (8 5) 2688 262, faks. (8 5) 2688 311, el.p. info@registrucentras.lt

NEKILNOJAMOJO TURTO REGISTRO CENTRINIO DUOMENŲ BANKO IŠRAŠAS

2018-01-08 09:50:03

1. Nekilnojamojo turto registre įregistruotas turtas:

Registro Nr.: 44/2200634
Registro tipas: Žemės sklypas
Sudarymo data: 2018-01-04
Kalvarijos sav., Liubavo sen., Aguonio k.
Registro tvarkytojas: Valstybės įmonės Registrų centro Marijampolės filialas

2. Nekilniamieji daiktai:

2.1. Žemės sklypas
Kalvarijos sav., Liubavo sen., Aguonio k.
Unikalus daikto numeris: 4400-4887-6760
Žemės sklypo kadastro numeris ir kadastro
vietovės pavadinimas: 5170/0001:520 Salaperaugio k.v.
Daikto pagrindinė naudojimo paskirtis: Miškų ūkio
Žemės sklypo naudojimo būdas: Ūkinių miškų sklypai
Žemės sklypo plotas: 2.3487 ha
Miško žemės plotas: 2.3487 ha
Žemės ūkio naudmenų našumo balas: 28,0
Matavimų tipas: Žemės sklypas suformuotas atliekant kadastrinius
matavimus
Indeksuota žemės sklypo vertė: 9096 Eur
Indeksuota miško vertė: 9096 Eur
Indeksuota miško medynų vertė: 8654 Eur
Žemės sklypo vertė: 2079 Eur
Miško žemės ir medynų vertė: 2079 Eur
Miško medynų vertė: 1803 Eur
Vidutinė rinkos vertė: 9190 Eur
Vidutinės rinkos vertės nustatymo data: 2016-11-02
Vidutinės rinkos vertės nustatymo būdas: Masinis vertinimas
Kadastro duomenų nustatymo data: 2016-11-02

3. Daikto priklausiniai iš kito registro: įrašų nėra

4. Nuosavybė:

4.1. Nuosavybės teisė
Savininkas: LIETUVOS RESPUBLIKA, a.k. 111105555
Daiktas: žemės sklypas Nr. 4400-4887-6760, aprašytas p. 2.1.
Įregistravimo pagrindas: 2017-12-20 Nacionalinės žemės tarnybos teritorinio
skyriaus vedėjo sprendimas Nr. 20SK-1503-(14.20.110.)
Įrašas galioja: Nuo 2018-01-08

5. Valstybės ir savivaldybių žemės patikėjimo teisė:

5.1. Valstybinės žemės patikėjimo teisė
Patikėtinis: Nacionalinė žemės tarnyba prie Žemės ūkio ministerijos,
a.k. 188704927
Daiktas: žemės sklypas Nr. 4400-4887-6760, aprašytas p. 2.1.
Įregistravimo pagrindas: 2017-12-20 Nacionalinės žemės tarnybos teritorinio
skyriaus vedėjo sprendimas Nr. 20SK-1503-(14.20.110.)
Įrašas galioja: Nuo 2018-01-08

6. Kitos daiktinės teisės:

6.1. Kelio servitutas - teisė važiuoti transporto priemonėmis,
naudotis pėsčiųjų taku, varyti galvijus (viešpataujantis)
Daiktas: žemės sklypas Nr. 4400-4887-6760, aprašytas p. 2.1.
Įregistravimo pagrindas: 2017-12-20 Nacionalinės žemės tarnybos teritorinio
skyriaus vedėjo sprendimas Nr. 20SK-1503-(14.20.110.)

Kopija tikra

Plotas: 6920.00 kv. m
 Įrašas galioja: Nuo 2018-01-08

7. Juridiniai faktai: įrašų nėra

8. Žymos: įrašų nėra

9. Specialiosios žemės ir miško naudojimo sąlygos:

9.1.

XXVI. Miško naudojimo apribojimai

Daiktas: žemės sklypas Nr. 4400-4887-6760, aprašytas p. 2.1.
 Įregistravimo pagrindas: 2017-12-20 Nacionalinės žemės tarnybos teritorinio
 skyriaus vedėjo sprendimas Nr. 20SK-1503-(14.20.110.)

Plotas: 2.3487 ha
 Įrašas galioja: Nuo 2018-01-04

9.2.

II. Kelių apsaugos zonos

Daiktas: žemės sklypas Nr. 4400-4887-6760, aprašytas p. 2.1.
 Įregistravimo pagrindas: 2017-12-20 Nacionalinės žemės tarnybos teritorinio
 skyriaus vedėjo sprendimas Nr. 20SK-1503-(14.20.110.)

Plotas: 0.2776 ha
 Įrašas galioja: Nuo 2018-01-04

10. Daikto registravimas ir kadastro žymos:

10.1.

Suformuotas naujas (daikto registravimas)

Daiktas: žemės sklypas Nr. 4400-4887-6760, aprašytas p. 2.1.
 Įregistravimo pagrindas: 2017-12-20 Nacionalinės žemės tarnybos teritorinio
 skyriaus vedėjo sprendimas Nr. 20SK-1503-(14.20.110.)

Įrašas galioja: Nuo 2018-01-04

10.2.

Kadastrinius matavimus atliko (kadastro žyma)

ANDRIUS KAVALIAUSKAS

Daiktas: žemės sklypas Nr. 4400-4887-6760, aprašytas p. 2.1.
 Įregistravimo pagrindas: 2011-06-16 Kvalifikacijos pažymėjimas Nr. 2M-M-1510
 2016-11-02 Nekilnojamojo daikto kadastro duomenų byla

Įrašas galioja: Nuo 2018-01-04


11. Registro pastabos ir nuorodos: įrašų nėra

12. Kita informacija: įrašų nėra

13. Informacija apie duomenų sandoriui tikslinimą: įrašų nėra

2018-01-08 09:50:03

Dokumentą atspausdino Vyresnysis
 registratorė



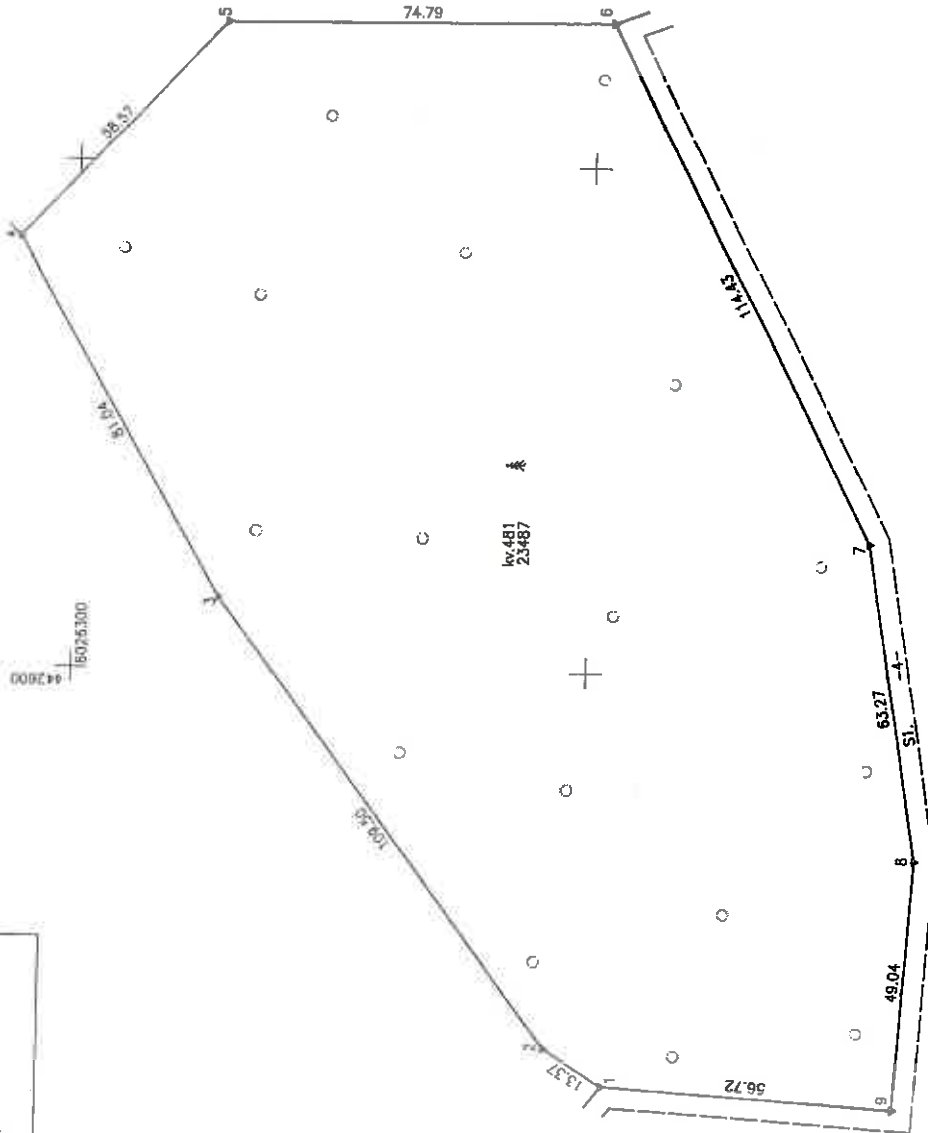
LAIMUTĖ
 MOCKIENĖ

Kopija - ikra
 Marijampolės, Kazlų Rūdos
 ir Kalvarijų skyriaus
 vyriausioji specialistė
 Loreta Krupavičienė



ŽEMĖS SKLYPO PLANAS M 1:1000

Sklypo plotas 23487 m²



Kadastras:	Vietovė	Šalies pavaldžio žemės sklypo kadastro Nr.	blošas	sklypas
		5 1 1 7 0 0 0 0 1	1	518 0

Galvė, namo Nr.	skl. Nr. 388-1
Kaimas (miestelis)	Agonija
Seniūnija	Įūbaro
Miestas (resnais)	Kaunaijas
Apskritys	Marijampolės

Greitumas	Greitimo žemės sklypo kadastro Nr.	Pastabas
1-4	5170/0001:478	
4-8	5170/0001:282	
8-9-1		skl. Nr. 410-4

SKLYPO RIBOS PATAIKYTOS KADASTRO ŽEMELAPYJE.
 JEI REGISTRACINĖS MARIJAMPOLĖS FILIJALAS.
 2017.04.10

Paraišius:
 vardas pavardė:

Su patvirtintomis vietovėse žemės sklypo ribomis, apibrėžtomis 2018 .09 mėn. 28 d. žemės sklypo pateiktumu- paraišymo akta, ir nustatytu plotu sudėkur žemės savininkas (nustatytas):

LIETUVOS RESPUBLIKA

Nacionalinės žemės tarnybos Marijampolės, Kaunaijas ir Kaunaijas skyriaus Patvirtinimas
 SUDERINTA:
 (Pavardė, pavardė) (Pavardė ir pavardė) (Pavardė ir pavardė)

Įmonės kodas 300213346
 Ubininkų g. 10a, LT-88306 Marijampolė
 Tel. (8-346) 68658

Naivmą:
 Kardinai pavardė:
 Direktoriaus:
 Vainaijas:
 Vainaijas:
 Vainaijas:

ŽEMĖS SKLYPO PLANAS M 1:1000

Sklypo plotas 23487 m²

Žemės sklypo kadastro Nr. 51171000010101010101

KOORDINACIŲ ŽINIARAŠTIS

Koordinacių sistema LKS-94		Tiesio Nr.		Kodas	X	Y	X	Y
1	R	6026195.25	442518.75					
2	R	6026208.53	442525.93					
3	R	6026271.52	442614.06					
4	R	6026311.59	442664.50					
5	R	6026271.77	442727.45					
6	R	6026196.98	442728.40					
7	R	6026145.37	442626.27					
8	R	6026135.38	442663.78					
9	R	6026138.66	442514.86					

SKLYPO CENTRO KOORDINATĖS		Koordinatės X/Y
Koordinacių sistema		X=6026213
Valstybinė LKS-1994		Y=4426229
Žiniaraštį sudarė	A. Kavaliauskas (pašalinis)	2010-04-04 (data)

Užrašoma iš Lietuvos Administracinių Įrašų pareidimų kodavimo 47 straipsnio. Pastovų žemėnaudas ribosenkių suvaidinimas arba gaidinimas - užtraukia baudą nuo septynioliktąimt dviejų iki vieno šimto keturisdešimt keturių eurų.

Duomenys apie žemės naudojimo apribojimus

Eil. Nr.	Kodas	Aprašymai	Žemės plotas, m ²
1	2	3	4
1	2	II. Keičių apsaugos zonos	2776
2	28	XXVI. Miesto naudojimo apribojimai	23487

SERVITUVAS

Eil. Nr.	Kodas	Aprašymas	Plotas, m ²
1	114	S1. Xėlio servitutas - leisti važiuoti transporto priemonėmis, naudodis pėstūjų taku, vartyti gatvius (vėspataujančis daiktas)	6920