



**NACIONALINĖS ŽEMĖS TARNYBOS
PRIE ŽEMĖS ŪKIO MINISTERIJOS
ANYKŠČIŲ SKYRIUS**

Aplinkos ministerijos
Gamtos apsaugos ir miškų
departamentui,
A. Juozapavičiaus g. 9,
Vilnius

2020-01-29 Nr. 38SD-346 -(14.38.7.)

Nr. _____

**DĖL DOKUMENTŲ, REIKALINGŲ PATVIRTINTI VALSTYBINĖS MIŠKŲ ŪKIO
PASKIRTIES ŽEMĖS SKLYPO PERDAVIMĄ PATIKĖJIMO TEISE VĮ VALSTYBINIŲ
MIŠKŲ URĖDIJOS ANYKŠČIŲ REGIONINIUI PADALINIUI**

Siunčiame, Anykščių savivaldybės teritorijoje, laisvos valstybinės žemės fondo sklypuose suprojektuotų valstybinės miškų ūkio paskirties žemės sklypų, kurie perduodami patikėjimo teise VĮ Valstybinių miškų urėdijos Anykščių regioninio padaliniui, dokumentus ir šių sklypų sąrašą.

Prašome Lietuvos Respublikos Vyriausybės nutarimu patvirtinti nurodytų valstybinės miškų ūkio paskirties žemės sklypų perdavimą patikėjimo teise VĮ Valstybinių miškų urėdijos Anykščių regioninio padaliniui miškų ūkio veiklai vykdyti.

PRIDEDAMA:

1. Nekilnojamojo turto registro centrinio duomenų banko išrašų kopijos, 14 vnt;
2. Kadastrinių matavimų planų kopijos, 14 vnt;
3. Anykščių savivaldybės teritorijoje, laisvos valstybinės žemės fondo sklypuose suprojektuotų valstybinės miškų ūkio paskirties žemės sklypų, kurie perduodami patikėjimo teise VĮ Valstybinių miškų urėdijos Anykščių regioninio padaliniui, sąrašas, 1 lapas.

Skyriaus vedėjas

Dainius Petrauskas

**Originalas nebus
siunčiamas**

Lina Venckienė, tel. 8 70 685 240, el. p. Lina.Venckiene@nzt.lt

ANYKŠČIŲ SAVIVALDYBĖS TERITORIJOJE, LAISVOS VALSTYBINĖS ŽEMĖS FONDO SKLYPUOSE SUPROJEKTUOTŲ VALSTYBINĖS MIŠKŲ ŪKIO PASKIRTIES ŽEMĖS SKLYPŲ, KURIE PERDUODAMI PATIKĖJIMO TEISE VĮ VALSTYBINIŲ MIŠKŲ URĖDIJOS ANYKŠČIŲ REGIONINIO PADALINIUI, SĄRAŠAS

Eil. Nr.	Seniūnija	Kadastro vietovė	Žemės sklypo kadastro numeris	Žemės sklypo unikalus numeris	Sklypo plotas, ha	VĮ miškų urėdija, kuriai numatoma perduoti žemę
1	2	3	4	5	6	7
1	Troškūnų	Butleriškio	3418/0001:84	4400-5354-9576	0,2471	Anykščių
2	Troškūnų	Butleriškio	3418/0001:83	4400-5250-5474	7,2789	Anykščių
3	Troškūnų	Butleriškio	3418/0001:82	4400-5250-7325	1,2261	Anykščių
4	Kurklių	Staškūniškio	3466/0003:90	4400-5279-0968	1,4857	Anykščių
5	Kurklių	Staškūniškio	3466/0003:91	4400-5279-3405	10,6815	Anykščių
6	Kurklių	Staškūniškio	3466/0003:92	4400-5189-4480	0,7785	Anykščių
7	Kurklių	Staškūniškio	3466/0003:93	4400-5296-2864	8,5452	Anykščių
8	Kurklių	Staškūniškio	3466/0004:341	4400-5309-1315	13,1123	Anykščių
9	Kurklių	Staškūniškio	3466/0004:342	4400-5312-1770	14,5144	Anykščių
10	Andrioniškio	Andrioniškio	3401/0004:248	4400-5291-4211	8,1512	Anykščių
11	Andrioniškio	Andrioniškio	3401/0004:250	4400-5291-9841	0,6814	Anykščių
12	Andrioniškio	Andrioniškio	3401/0004:249	4400-5292-3454	1,3365	Anykščių
13	Viešintų	Andrioniškio	3401/0002:55	4400-5291-6450	8,2151	Anykščių
14	Viešintų	Andrioniškio	3401/0003:94	4400-5292-4119	0,4964	Anykščių

Parengė

Nacionalinės žemės tarnybos
prie Žemės ūkio ministerijos
Anykščių skyriaus vedėjas



Dainius Petrauskas

Suderinta

VĮ Valstybinių miškų urėdijos
Anykščių regioninio padalinio vadovė

Monika Sirgėdienė



REGISTRŲ CENTRAS

VALSTYBĖS ĮMONĖ REGISTRŲ CENTRAS

Lvovo g. 25-101, 09320 Vilnius, tel. (8 5) 2688 262, faks. (8 5) 2688 311, el.p. info@registrucentras.lt

NEKILNOJAMOJO TURTO REGISTRO CENTRINIO DUOMENŲ BANKO IŠRAŠAS

1. Nekilnojamojo turto registre įregistruotas turtas: 2020-01-13 14:43:03

Registro Nr.: 44/2407988
 Registro tipas: Žemės sklypas
 Sudarymo data: 2020-01-02
 Anykščių r. sav., Andrioniškio sen., Krivinskių k.

2. Nekilnojamieji daiktai:

2.1.

Žemės sklypas
 Anykščių r. sav., Andrioniškio sen., Krivinskių k.
 Unikalus daikto numeris: 4400-5291-4211
 Žemės sklypo kadastro numeris ir kadastro vietovės pavadinimas: 3401/0004:248 Andrioniškio k.v.
 Daikto pagrindinė naudojimo paskirtis: Miškų ūkio
 Žemės sklypo naudojimo būdas: Apsauginių miškų sklypai
 Žemės sklypo naudojimo būdas: Ūkinių miškų sklypai
 Žemės sklypo plotas: 8.1512 ha
 Miško žemės plotas: 3.9347 ha
 Kelių plotas: 0.1691 ha
 Užstatyta teritorija: 0.0096 ha
 Kitos žemės plotas: 4.0378 ha
 Žemės ūkio naudmenų našumo balas: 24.6
 Matavimų tipas: Žemės sklypas suformuotas atliekant kadastrinius matavimus
 Indeksuota žemės sklypo vertė: 1200 Eur
 Indeksuota miško vertė: 1200 Eur
 Indeksuota miško medynų vertė: 504 Eur
 Žemės sklypo vertė: 540 Eur
 Miško žemės ir medynų vertė: 540 Eur
 Miško medynų vertė: 105 Eur
 Vidutinė rinkos vertė: 7094 Eur
 Vidutinės rinkos vertės nustatymo data: 2020-01-02
 Vidutinės rinkos vertės nustatymo būdas: Masinis vertinimas
 Kadastro duomenų nustatymo data: 2019-12-09

3. Daikto priklausiniai iš kito registro: įrašų nėra

4. Nuosavybė:

4.1.

Nuosavybės teisė
 Savininkas: LIETUVOS RESPUBLIKA, a.k. 111105555
 Daiktas: žemės sklypas Nr. 4400-5291-4211, aprašytas p. 2.1.
 Įregistravimo pagrindas: 2019-12-23 Nacionalinės žemės tarnybos teritorinio skyriaus vedėjo sprendimas Nr. 38SK-1099-(14.38.110.)
 Įrašas galioja: Nuo 2020-01-08

5. Valstybės ir savivaldybių žemės patikėjimo teisė:

5.1.

Valstybinės žemės patikėjimo teisė
 Patikėtinis: Nacionalinė žemės tarnyba prie Žemės ūkio ministerijos, a.k. 188704927
 Daiktas: žemės sklypas Nr. 4400-5291-4211, aprašytas p. 2.1.
 Įregistravimo pagrindas: 2019-12-23 Nacionalinės žemės tarnybos teritorinio skyriaus vedėjo sprendimas Nr. 38SK-1099-(14.38.110.)
 Įrašas galioja: Nuo 2020-01-08

6. Kitos daiktinės teisės:

6.1.

Kelio servitutas - teisė važiuoti transporto priemonėmis, naudotis pėsčiųjų taku, varyti galvijus (tarnaujantis)
 Daiktas: žemės sklypas Nr. 4400-5291-4211, aprašytas p. 2.1.
 Įregistravimo pagrindas: 2019-12-23 Nacionalinės žemės tarnybos teritorinio skyriaus vedėjo sprendimas Nr. 38SK-1099-(14.38.110.)
 Plotas: 1691.00 kv. m
 Aprašymas: Plane pažymėtas simboliu S
 Įrašas galioja: Nuo 2020-01-08

7. Juridiniai faktai: įrašų nėra

8. Žymos: įrašų nėra

9. Teritorijos, kuriose taikomos specialiosios žemės naudojimo sąlygos:

9.1.

Paviršinių vandens telkinių apsaugos zonos (VI skyrius, septintasis skirsnis)
 Daiktas: žemės sklypas Nr. 4400-5291-4211, aprašytas p. 2.1.
 Įregistravimo pagrindas: 2016-06-06 Lietuvos Respublikos specialiųjų žemės naudojimo sąlygų įstatymas Nr. XIII-2166
 2019-12-19 Lietuvos Respublikos žemės ūkio ministro įsakymas Nr. 3D-711
 2019-12-23 Nacionalinės žemės tarnybos teritorinio skyriaus vedėjo sprendimas Nr. 38SK-1099-(14.38.110.)

- Plotas: 756.00 kv. m
Įrašas galioja: Nuo 2020-01-02
- 9.2. Elektros tinklų apsaugos zonos (III skyrius, ketvirtasis skirsnis)
Daiktas: žemės sklypas Nr. 4400-5291-4211, aprašytas p. 2.1.
Įregistravimo pagrindas: 2016-06-06 Lietuvos Respublikos specialiųjų žemės naudojimo sąlygų įstatymas Nr. XIII-2166
2019-12-19 Lietuvos Respublikos žemės ūkio ministro įsakymas Nr. 3D-711
2019-12-23 Nacionalinės žemės tarnybos teritorinio skyriaus vedėjo sprendimas Nr. 38SK-1099-(14.38.110.)
Plotas: 11552.00 kv. m
Įrašas galioja: Nuo 2020-01-02
- 9.3. Miško žemė (VI skyrius, trečiasis skirsnis)
Daiktas: žemės sklypas Nr. 4400-5291-4211, aprašytas p. 2.1.
Įregistravimo pagrindas: 2016-06-06 Lietuvos Respublikos specialiųjų žemės naudojimo sąlygų įstatymas Nr. XIII-2166
2019-12-19 Lietuvos Respublikos žemės ūkio ministro įsakymas Nr. 3D-711
2019-12-23 Nacionalinės žemės tarnybos teritorinio skyriaus vedėjo sprendimas Nr. 38SK-1099-(14.38.110.)
Plotas: 39347.00 kv. m
Įrašas galioja: Nuo 2020-01-02

10. Daikto registravimas ir kadastro žymos:

- 10.1. Suformuotas naujas (daikto registravimas)
Daiktas: žemės sklypas Nr. 4400-5291-4211, aprašytas p. 2.1.
Įregistravimo pagrindas: 2019-12-23 Nacionalinės žemės tarnybos teritorinio skyriaus vedėjo sprendimas Nr. 38SK-1099-(14.38.110.)
Įrašas galioja: Nuo 2020-01-02
- 10.2. Kadastrinius matavimus atliko (kadastro žyma)
JULIJONAS JURKĖNAS
Daiktas: žemės sklypas Nr. 4400-5291-4211, aprašytas p. 2.1.
Įregistravimo pagrindas: 2012-04-05 Kvalifikacijos pažymėjimas Nr. 2M-M-1760
2019-12-09 Nekilnojamojo daikto kadastro duomenų byla
Įrašas galioja: Nuo 2020-01-02

11. Registro pastabos ir nuorodos: įrašų nėra

12. Kita informacija: įrašų nėra

13. Informacija apie duomenų sandoriui tikslinimą: įrašų nėra

2020-01-13 14:43:03

Dokumentą atspausdino

LINA VENCKIENĖ



VALSTYBĖS ĮMONĖ REGISTRŲ CENTRAS
Lvovo g. 25-101, 09320 Vilnius, tel. (8 5) 2688 262, faks. (8 5) 2688 311, el.p. info@registrucentras.lt

REGISTRŲ CENTRAS

NEKILNOJAMOJO TURTO REGISTRO CENTRINIO DUOMENŲ BANKO IŠRAŠAS

1. Nekilnojamojo turto registre įregistruotas turtas: 2020-01-13 14:41:53

Registro Nr.: 44/2408257
Registro tipas: Žemės sklypas
Sudarymo data: 2020-01-02
Anykščių r. sav., Andrioniškio sen., Girelės vs.

2. Nekilnojamieji daiktai:

2.1. Žemės sklypas
Anykščių r. sav., Andrioniškio sen., Girelės vs.
Unikalus daikto numeris: 4400-5292-3454
Žemės sklypo kadastro numeris ir kadastro vietovės pavadinimas: 3401/0004:249 Andrioniškio k.v.
Daikto pagrindinė naudojimo paskirtis: Miškų ūkio
Žemės sklypo naudojimo būdas: Ūkinių miškų sklypai
Žemės sklypo plotas: 1.3365 ha
Žemės ūkio naudmenų plotas viso: 0.1330 ha
iš jo: pievų ir natūralių ganyklų plotas: 0.1330 ha
Miško žemės plotas: 0.6058 ha
Vandens telkinių plotas: 0.1152 ha
Kitos žemės plotas: 0.4825 ha
Žemės ūkio naudmenų našumo balas: 22.5
Matavimų tipas: Žemės sklypas suformuotas atliekant kadastrinius matavimus
Indeksuota žemės sklypo vertė: 2326 Eur
Indeksuota žemės sklypo vertė be miško: 51 Eur
Indeksuota miško vertė: 2275 Eur
Indeksuota miško medynų vertė: 2141 Eur
Žemės sklypo vertė: 562 Eur
Sklypo vertė be miško žemės ir medynų: 32 Eur
Miško žemės ir medynų vertė: 530 Eur
Miško medynų vertė: 446 Eur
Vidutinė rinkos vertė: 3301 Eur
Vidutinės rinkos vertės nustatymo data: 2020-01-02
Vidutinės rinkos vertės nustatymo būdas: Masinis vertinimas
Kadastro duomenų nustatymo data: 2019-08-08

3. Daikto priklausiniai iš kito registro: įrašų nėra

4. Nuosavybė:

4.1. Nuosavybės teisė
Savininkas: LIETUVOS RESPUBLIKA, a.k. 111105555
Daiktas: žemės sklypas Nr. 4400-5292-3454, aprašytas p. 2.1.
[registravimo pagrindas: 2019-12-23 Nacionalinės žemės tarnybos teritorinio skyriaus vedėjo sprendimas Nr. 38SK-1102-(14.38.110.)
[rašas galioja: Nuo 2020-01-08

5. Valstybės ir savivaldybių žemės patikėjimo teisė:

5.1. Valstybinės žemės patikėjimo teisė
Patikėtinis: Nacionalinė žemės tarnyba prie Žemės ūkio ministerijos, a.k. 188704927
Daiktas: žemės sklypas Nr. 4400-5292-3454, aprašytas p. 2.1.
[registravimo pagrindas: 2019-12-23 Nacionalinės žemės tarnybos teritorinio skyriaus vedėjo sprendimas Nr. 38SK-1102-(14.38.110.)
[rašas galioja: Nuo 2020-01-08

6. Kitos daiktinės teisės : įrašų nėra

7. Juridiniai faktai: įrašų nėra

8. Žymos: įrašų nėra

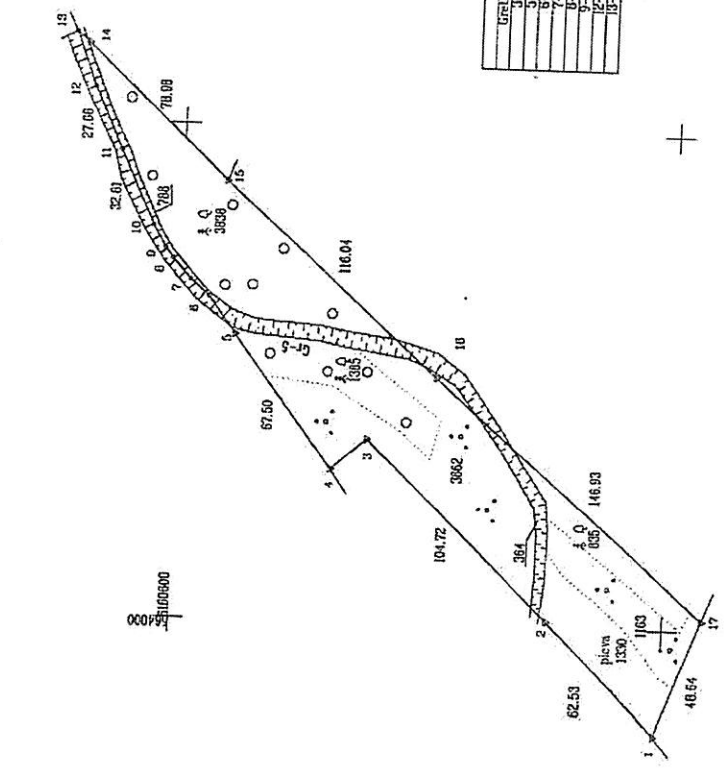
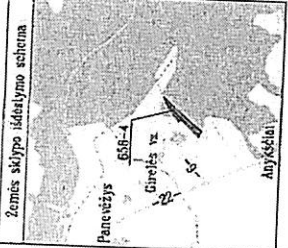
9. Teritorijos, kuriose taikomos specialiosios žemės naudojimo sąlygos:

9.1. Miško žemė (VI skyrius, trečiasis skirsnis)
Daiktas: žemės sklypas Nr. 4400-5292-3454, aprašytas p. 2.1.
[registravimo pagrindas: 2016-06-06 Lietuvos Respublikos specialiuųjų žemės naudojimo sąlygų įstatymas Nr. XIII-2166
2019-12-19 Lietuvos Respublikos žemės ūkio ministro įsakymas Nr. 3D-711
2019-12-23 Nacionalinės žemės tarnybos teritorinio skyriaus vedėjo sprendimas Nr. 38SK-1102-(14.38.110.)
Plotas: 6058.00 kv. m
[rašas galioja: Nuo 2020-01-02

9.2. Paviršinių vandens telkinių pakrantės apsaugos juostos (VI skyrius, aštuntasis skirsnis)
Daiktas: žemės sklypas Nr. 4400-5292-3454, aprašytas p. 2.1.
[registravimo pagrindas:

ŽEMĖS SKLYPO PLANAS M 1:2000

Sklypo plotas 13365 m²



Linijų numerai lentelė	Plotas
1-4	11.42
5-6	11.42
7-8	11.42
9-10	11.42
11-12	11.42
13-14	11.42
15-16	11.42
17-18	11.42
19-20	11.42
21-22	11.42
23-24	11.42
25-26	11.42
27-28	11.42
29-30	11.42
31-32	11.42
33-34	11.42
35-36	11.42
37-38	11.42
39-40	11.42
41-42	11.42
43-44	11.42
45-46	11.42
47-48	11.42
49-50	11.42
51-52	11.42
53-54	11.42
55-56	11.42
57-58	11.42
59-60	11.42
61-62	11.42
63-64	11.42
65-66	11.42
67-68	11.42
69-70	11.42
71-72	11.42
73-74	11.42
75-76	11.42
77-78	11.42
79-80	11.42
81-82	11.42
83-84	11.42
85-86	11.42
87-88	11.42
89-90	11.42
91-92	11.42
93-94	11.42
95-96	11.42
97-98	11.42
99-100	11.42
101-102	11.42
103-104	11.42
105-106	11.42
107-108	11.42
109-110	11.42
111-112	11.42
113-114	11.42
115-116	11.42
117-118	11.42
119-120	11.42
121-122	11.42
123-124	11.42
125-126	11.42
127-128	11.42
129-130	11.42
131-132	11.42
133-134	11.42
135-136	11.42
137-138	11.42
139-140	11.42
141-142	11.42
143-144	11.42
145-146	11.42
147-148	11.42
149-150	11.42
151-152	11.42
153-154	11.42
155-156	11.42
157-158	11.42
159-160	11.42
161-162	11.42
163-164	11.42
165-166	11.42
167-168	11.42
169-170	11.42
171-172	11.42
173-174	11.42
175-176	11.42
177-178	11.42
179-180	11.42
181-182	11.42
183-184	11.42
185-186	11.42
187-188	11.42
189-190	11.42
191-192	11.42
193-194	11.42
195-196	11.42
197-198	11.42
199-200	11.42
201-202	11.42
203-204	11.42
205-206	11.42
207-208	11.42
209-210	11.42
211-212	11.42
213-214	11.42
215-216	11.42
217-218	11.42
219-220	11.42
221-222	11.42
223-224	11.42
225-226	11.42
227-228	11.42
229-230	11.42
231-232	11.42
233-234	11.42
235-236	11.42
237-238	11.42
239-240	11.42
241-242	11.42
243-244	11.42
245-246	11.42
247-248	11.42
249-250	11.42
251-252	11.42
253-254	11.42
255-256	11.42
257-258	11.42
259-260	11.42
261-262	11.42
263-264	11.42
265-266	11.42
267-268	11.42
269-270	11.42
271-272	11.42
273-274	11.42
275-276	11.42
277-278	11.42
279-280	11.42
281-282	11.42
283-284	11.42
285-286	11.42
287-288	11.42
289-290	11.42
291-292	11.42
293-294	11.42
295-296	11.42
297-298	11.42
299-300	11.42
301-302	11.42
303-304	11.42
305-306	11.42
307-308	11.42
309-310	11.42
311-312	11.42
313-314	11.42
315-316	11.42
317-318	11.42
319-320	11.42
321-322	11.42
323-324	11.42
325-326	11.42
327-328	11.42
329-330	11.42
331-332	11.42
333-334	11.42
335-336	11.42
337-338	11.42
339-340	11.42
341-342	11.42
343-344	11.42
345-346	11.42
347-348	11.42
349-350	11.42
351-352	11.42
353-354	11.42
355-356	11.42
357-358	11.42
359-360	11.42
361-362	11.42
363-364	11.42
365-366	11.42
367-368	11.42
369-370	11.42
371-372	11.42
373-374	11.42
375-376	11.42
377-378	11.42
379-380	11.42
381-382	11.42
383-384	11.42
385-386	11.42
387-388	11.42
389-390	11.42
391-392	11.42
393-394	11.42
395-396	11.42
397-398	11.42
399-400	11.42
401-402	11.42
403-404	11.42
405-406	11.42
407-408	11.42
409-410	11.42
411-412	11.42
413-414	11.42
415-416	11.42
417-418	11.42
419-420	11.42
421-422	11.42
423-424	11.42
425-426	11.42
427-428	11.42
429-430	11.42
431-432	11.42
433-434	11.42
435-436	11.42
437-438	11.42
439-440	11.42
441-442	11.42
443-444	11.42
445-446	11.42
447-448	11.42
449-450	11.42
451-452	11.42
453-454	11.42
455-456	11.42
457-458	11.42
459-460	11.42
461-462	11.42
463-464	11.42
465-466	11.42
467-468	11.42
469-470	11.42
471-472	11.42
473-474	11.42
475-476	11.42
477-478	11.42
479-480	11.42
481-482	11.42
483-484	11.42
485-486	11.42
487-488	11.42
489-490	11.42
491-492	11.42
493-494	11.42
495-496	11.42
497-498	11.42
499-500	11.42

Su pagal 2019 m. balandžio mėn. 18 d. atliktą žemės sklypo ribų pažėmėlinimą-parėžymą parengtame žemės sklypo plane išrašyti šie ribomis ir apskaičiuoto žemės sklypo ploto duomenys:

V. VIII Anykščių regioninis padalinys
 Anykščių regioninio padalinio vadovė
 (parašas) (spaudra) (paraiškų priėmimo)

Kadastro vietoje pavadinimas:	Andriūniškis			
Žemės sklypo kodastro numeris:	3	4	0	1
	0	0	0	4

Savivaldybė	Anykščiai
Seniūnija	Andriūniškis
Gyvenamoji vieta	Girėlis IV
Galvė, namo Nr.	

Gretinomybė	Gretimo žemės sklypo kodastro Nr.	Pažėmėlinimas
1-4	3401/0004:205	0.1
4-13	3401/0004:240	0.1
13-15	3401/0004:70	0.1
15-17	3401/0004:136	
17-1	3401/0004:201	

ANYKŠČIŲ RAJONAS

UZDAROI ARKINE UENIDROVĖ
 ANYKŠČIŲ MATHINKAS
 URBHUS g. 4-B, LT-2914, Anykščiai, tel. 8 667 70154, el.p. info@ammi.lt

Įmonės kodas 304062266

Parašas: [Signature]
 Inžinierius: [Signature]
 A.V.

Paraiškų priėmimo skyriaus vadovas: [Signature]

Įrašo data: 2019-08-07
 2019-08-07

Matavimo kvalifikacijos pažymėjimo Nr. 2U-II-1760



2016-06-06 Lietuvos Respublikos specialiųjų žemės naudojimo sąlygų
įstatymas Nr. XIII-2166
2019-12-19 Lietuvos Respublikos žemės ūkio ministro įsakymas Nr. 3D-711
2019-12-23 Nacionalinės žemės tarnybos teritorinio skyriaus vedėjo
sprendimas Nr. 38SK-1102-(14.38.110.)

Plotas: 2071.00 kv. m

Įrašas galioja: Nuo 2020-01-02

9.3.

Paviršinių vandens telkinių apsaugos zonos (VI skyrius, septintasis skirsnis)
Daiktas: žemės sklypas Nr. 4400-5292-3454, aprašytas p. 2.1.
Įregistravimo pagrindas: 2016-06-06 Lietuvos Respublikos specialiųjų žemės naudojimo sąlygų
įstatymas Nr. XIII-2166
2019-12-19 Lietuvos Respublikos žemės ūkio ministro įsakymas Nr. 3D-711
2019-12-23 Nacionalinės žemės tarnybos teritorinio skyriaus vedėjo
sprendimas Nr. 38SK-1102-(14.38.110.)
Plotas: 2071.00 kv. m
Įrašas galioja: Nuo 2020-01-02

10. Daikto registravimas ir kadastro žymos:

10.1.

Suformuotas naujas (daikto registravimas)
Daiktas: žemės sklypas Nr. 4400-5292-3454, aprašytas p. 2.1.
Įregistravimo pagrindas: 2019-12-23 Nacionalinės žemės tarnybos teritorinio skyriaus vedėjo
sprendimas Nr. 38SK-1102-(14.38.110.)
Įrašas galioja: Nuo 2020-01-02

10.2.

Kadastrinius matavimus atliko (kadastro žyma)
JULIJONAS JURKĖNAS
Daiktas: žemės sklypas Nr. 4400-5292-3454, aprašytas p. 2.1.
Įregistravimo pagrindas: 2012-04-05 Kvalifikacijos pažymėjimas Nr. 2M-M-1760
2019-08-08 Nekilnojamojo daikto kadastro duomenų byla
Įrašas galioja: Nuo 2020-01-02

11. Registro pastabos ir nuorodos: įrašų nėra

12. Kita informacija: įrašų nėra

13. Informacija apie duomenų sandoriui tikslinimą: įrašų nėra

2020-01-13 14:41:53

Dokumentą atspausdino

LINA VENCKIENĖ



VALSTYBĖS ĮMONĖ REGISTRŲ CENTRAS
Lvovo g. 25-101, 09320 Vilnius, tel. (8 5) 2688 262, faks. (8 5) 2688 311, el.p. info@registrucentras.lt

REGISTRŲ CENTRAS

NEKILNOJAMOJO TURTO REGISTRO CENTRINIO DUOMENŲ BANKO IŠRAŠAS

1. Nekilnojamojo turto registre įregistruotas turtas: 2020-01-13 14:40:20

Registro Nr.: 44/2408747
Registro tipas: Žemės sklypas
Sudarymo data: 2020-01-06
Anykščių r. sav., Andrioniškio sen., Girelės vs.

2. Nekilnojamieji daiktai:

2.1.

Žemės sklypas
Anykščių r. sav., Andrioniškio sen., Girelės vs.
Unikalus daikto numeris: 4400-5291-9841
Žemės sklypo kadastro numeris ir kadastro vietovės pavadinimas: 3401/0004:250 Andrioniškio k.v.
Daikto pagrindinė naudojimo paskirtis: Miškų ūkio
Žemės sklypo naudojimo būdas: Apsauginių miškų sklypai
Žemės sklypo plotas: 0.6814 ha
Miško žemės plotas: 0.4900 ha
Kelių plotas: 0.0202 ha
Kitos žemės plotas: 0.1712 ha
Žemės ūkio naudmenų našumo balas: 22.0
Matavimų tipas: Žemės sklypas suformuotas atliekant kadastrinius matavimus
Indeksuota žemės sklypo vertė: 2019 Eur
Indeksuota miško vertė: 2019 Eur
Indeksuota miško medynų vertė: 1042 Eur
Žemės sklypo vertė: 828 Eur
Miško žemės ir medynų vertė: 828 Eur
Miško medynų vertė: 217 Eur
Vidutinė rinkos vertė: 1469 Eur
Vidutinės rinkos vertės nustatymo data: 2020-01-06
Vidutinės rinkos vertės nustatymo būdas: Masinis vertinimas
Kadastro duomenų nustatymo data: 2019-08-07

3. Daikto priklausiniai iš kito registro: įrašų nėra

4. Nuosavybė:

4.1.

Nuosavybės teisė
Savininkas: LIETUVOS RESPUBLIKA, a.k. 111105555
Daiktas: žemės sklypas Nr. 4400-5291-9841, aprašytas p. 2.1.
Įregistravimo pagrindas: 2019-12-23 Nacionalinės žemės tarnybos teritorinio skyriaus vedėjo sprendimas Nr. 38SK-1106-(14.38.110.)
Įrašas galioja: Nuo 2020-01-08

5. Valstybės ir savivaldybių žemės patikėjimo teisė:

5.1.

Valstybinės žemės patikėjimo teisė
Patikėtinis: Nacionalinė žemės tarnyba prie Žemės ūkio ministerijos, a.k. 188704927
Daiktas: žemės sklypas Nr. 4400-5291-9841, aprašytas p. 2.1.
Įregistravimo pagrindas: 2019-12-23 Nacionalinės žemės tarnybos teritorinio skyriaus vedėjo sprendimas Nr. 38SK-1106-(14.38.110.)
Įrašas galioja: Nuo 2020-01-08

6. Kitos daiktinės teisės:

6.1.

Kelio servitutas - teisė važiuoti transporto priemonėmis, naudotis pėsčiųjų taku, varyti galvijus (tarnaujantis)
Daiktas: žemės sklypas Nr. 4400-5291-9841, aprašytas p. 2.1.
Įregistravimo pagrindas: 2019-12-23 Nacionalinės žemės tarnybos teritorinio skyriaus vedėjo sprendimas Nr. 38SK-1106-(14.38.110.)
Plotas: 202.00 kv. m
Aprašymas: Plane pažymėtas simboliu S
Įrašas galioja: Nuo 2020-01-08

7. Juridiniai faktai: įrašų nėra

8. Žymos: įrašų nėra

9. Teritorijos, kuriose taikomos specialiosios žemės naudojimo sąlygos:

9.1.

Paviršinių vandens telkinių apsaugos zonos (VI skyrius, septintasis skirsnis)
Daiktas: žemės sklypas Nr. 4400-5291-9841, aprašytas p. 2.1.
Įregistravimo pagrindas: 2016-06-06 Lietuvos Respublikos specialiųjų žemės naudojimo sąlygų įstatymas Nr. XIII-2166
2019-12-19 Lietuvos Respublikos žemės ūkio ministro įsakymas Nr. 3D-711
2019-12-23 Nacionalinės žemės tarnybos teritorinio skyriaus vedėjo sprendimas Nr. 38SK-1106-(14.38.110.)
Plotas: 469.00 kv. m
Įrašas galioja: Nuo 2020-01-06

9.2.

Miško žemė (VI skyrius, trečiasis skirsnis)
Daiktas: žemės sklypas Nr. 4400-5291-9841, aprašytas p. 2.1.
[registravimo pagrindas: 2016-06-06 Lietuvos Respublikos specialiųjų žemės naudojimo sąlygų
įstatymas Nr. XIII-2166
2019-12-19 Lietuvos Respublikos žemės ūkio ministro įsakymas Nr. 3D-711
2019-12-23 Nacionalinės žemės tarnybos teritorinio skyriaus vedėjo
sprendimas Nr. 38SK-1106-(14.38.110.)
Plotas: 4900,00 kv. m
Įrašas galioja: Nuo 2020-01-06

10. Daikto registravimas ir kadastro žymos:

10.1.

Suformuotas naujas (daikto registravimas)
Daiktas: žemės sklypas Nr. 4400-5291-9841, aprašytas p. 2.1.
[registravimo pagrindas: 2019-12-23 Nacionalinės žemės tarnybos teritorinio skyriaus vedėjo
sprendimas Nr. 38SK-1106-(14.38.110.)
Įrašas galioja: Nuo 2020-01-06

10.2.

Kadastrinius matavimus atliko (kadastro žyma)
JULIJONAS JURKĖNAS
Daiktas: žemės sklypas Nr. 4400-5291-9841, aprašytas p. 2.1.
[registravimo pagrindas: 2012-04-05 Kvalifikacijos pažymėjimas Nr. 2M-M-1760
2019-08-07 Nekilnojamojo daikto kadastro duomenų byla
Įrašas galioja: Nuo 2020-01-06

11. Registro pastabos ir nuorodos: įrašų nėra

12. Kita informacija: įrašų nėra

13. Informacija apie duomenų sandoriui tikslinimą: įrašų nėra

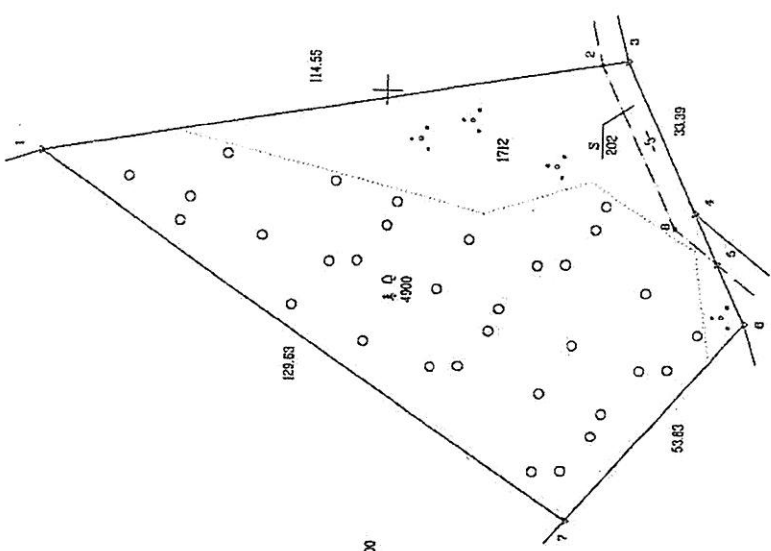
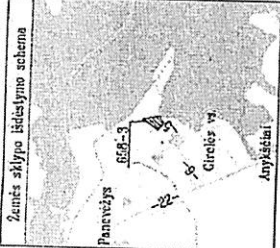
2020-01-13 14:40:20

Dokumentą atspausdino

LINA VENCKIENĖ

ŽEMĖS SKLYPO PLANAS M 1:1000

Sklypo plotas 6814 m²



00075 21169700

Grėdlinybė	Plotas, kvadr. metrai
1-3	114,55
3-4	53,83
4-5	1712
5-6	33,09
6-7	202
7-1	202

Kadastro viėdovės pavėdinimas	Andrioniškio
Žemės sklypo kadastro numeris:	3 4 0 1 0 0 0 4

Savivaldybė	Anykščiai
Senūnija	Andrioniškio
Gyventamoji viėlovė	Girėlos vs.
Galvė, namo Nr.	

Grėdlinybė	Grėtino žemės sklypo kadastro Nr.	Pastabos
1-3	3401/0004:230	g.1.
3-4	3401/0004:240	g.1.
4-5	3401/0004:289	5 m plėčio kelias
5-6	3401/0004:297	g.1.
7-1	3401/0004:132	g.1.

Su pagal 2019 m. balandžio mėn. 18 d. atliktą žemės sklypo ribų patikrinimą-parođymą parengtame žemės sklypo plane išbraižytomis ribomis ir apibūdintu žemės sklypo plotu sutinku.

VI PNU Anykščių regioninis padalinys, Padalinio vadovė (žemės sklypo avėdovės (turtas ir kėlinio) vertė, pėreikė, A. Styrė(Dejėpėtas) (s.a.)

ANIKŠČIŲ RAJONAS

UŽDARŲIŲ AKCINIŲ BENDROVĖ "ANYKŠČIŲ MATEMATIKAS"

Užbėnimo g. 4-0, LT-29114, Anykščiai, tel. 8 687 7054, el.p. info@matikas.lt

Įmonės kodas 304062205

Parašas: [Signature] Vardas, pavardė: Vilmantas Gėklas

Parašas: [Signature] Vardas, pavardė: Julijonas Jurėnas

AV

Įstatymo Nr. 24-M-1760





VALSTYBĖS ĮMONĖ REGISTRŲ CENTRAS

Lvovo g. 25-101, 09320 Vilnius, tel. (8 5) 2688 262, faks. (8 5) 2688 311, el.p. info@registrucentras.lt

REGISTRŲ CENTRAS

NEKILNOJAMOJO TURTO REGISTRO CENTRINIO DUOMENŲ BANKO IŠRAŠAS

1. Nekilnojamojo turto registre įregistruotas turtas: 2019-11-19 14:40:56

Registro Nr.: 44/2395813
 Registro tipas: Žemės sklypas
 Sudarymo data: 2019-11-14
 Anykščių r. sav., Kurklių sen., Dragaudžių k.

2. Nekilnojamieji daiktai:

2.1. Žemės sklypas
 Anykščių r. sav., Kurklių sen., Dragaudžių k.
 Unikalus daikto numeris: 4400-5279-0968
 Žemės sklypo kadastro numeris ir kadastro vietovės pavadinimas: 3466/0003:90 Staškūniškio k.v.
 Daikto pagrindinė naudojimo paskirtis: Miškų ūkio
 Žemės sklypo naudojimo būdas: Ūkinių miškų sklypai
 Žemės sklypo plotas: 1.4857 ha
 Žemės ūkio naudmenų plotas viso: 0.1158 ha
 iš jo: pievų ir natūralių ganyklų plotas: 0.1158 ha
 Miško žemės plotas: 0.9179 ha
 Kitos žemės plotas: 0.4520 ha
 Žemės ūkio naudmenų našumo balas: 27.7
 Matavimų tipas: Žemės sklypas suformuotas atliekant kadastrinius matavimus
 Indeksuota žemės sklypo vertė: 1117 Eur
 Indeksuota žemės sklypo vertė be miško: 51 Eur
 Indeksuota miško vertė: 1066 Eur
 Indeksuota miško medynų vertė: 845 Eur
 Žemės sklypo vertė: 346 Eur
 Sklypo vertė be miško žemės ir medynų: 32 Eur
 Miško žemės ir medynų vertė: 314 Eur
 Miško medynų vertė: 176 Eur
 Vidutinė rinkos vertė: 1935 Eur
 Vidutinės rinkos vertės nustatymo data: 2019-11-14
 Vidutinės rinkos vertės nustatymo būdas: Masinis vertinimas
 Kadastro duomenų nustatymo data: 2019-07-17

3. Daikto priklausiniai iš kito registro: įrašų nėra

4. Nuosavybė:

4.1.

Nuosavybės teisė
 Savininkas: LIETUVOS RESPUBLIKA, a.k. 111105555
 Daiktas: žemės sklypas Nr. 4400-5279-0968, aprašytas p. 2.1.
 Įregistravimo pagrindas: 2019-11-04 Nacionalinės žemės tarnybos teritorinio skyriaus vedėjo sprendimas Nr. 38SK-954-(14.38.110.)
 Įrašas galioja: Nuo 2019-11-19

5. Valstybės ir savivaldybių žemės patikėjimo teisė:

5.1.

Valstybinės žemės patikėjimo teisė
 Patikėtinis: Nacionalinė žemės tarnyba prie Žemės ūkio ministerijos, a.k. 188704927
 Daiktas: žemės sklypas Nr. 4400-5279-0968, aprašytas p. 2.1.
 Įregistravimo pagrindas: 2019-11-04 Nacionalinės žemės tarnybos teritorinio skyriaus vedėjo sprendimas Nr. 38SK-954-(14.38.110.)
 Įrašas galioja: Nuo 2019-11-19

6. Kitos daiktinės teisės: įrašų nėra

7. Juridiniai faktai: įrašų nėra

8. Žymos: įrašų nėra

9. Specialiosios žemės ir miško naudojimo sąlygos:

9.1.

XXVI. Miško naudojimo apribojimai
 Daiktas: žemės sklypas Nr. 4400-5279-0968, aprašytas p. 2.1.
 Įregistravimo pagrindas: 2019-11-04 Nacionalinės žemės tarnybos teritorinio skyriaus vedėjo sprendimas Nr. 38SK-954-(14.38.110.)
 Plotas: 9179.00 kv. m
 Įrašas galioja: Nuo 2019-11-14

10. Daikto registravimas ir kadastro žymos:

10.1.

Suformuotas naujas (daikto registravimas)
 Daiktas: žemės sklypas Nr. 4400-5279-0968, aprašytas p. 2.1.
 Įregistravimo pagrindas: 2019-11-04 Nacionalinės žemės tarnybos teritorinio skyriaus vedėjo sprendimas Nr. 38SK-954-(14.38.110.)
 Įrašas galioja: Nuo 2019-11-14

10.2.

Kadastrinius matavimus atliko (kadastro žyma)
VIRMANTAS GOKAS
Daiktas: žemės sklypas Nr. 4400-5279-0968, aprašytas p. 2.1.
[registravimo pagrindas: 2008-06-19 Kvalifikacijos pažymėjimas Nr. 2M-M-377
2019-07-17 Nekilnojamojo daikto kadastro duomenų byla
[rašas galioja: Nuo 2019-11-14

11. Registro pastabos ir nuorodos: įrašų nėra

12. Kita informacija: įrašų nėra

13. Informacija apie duomenų sandoriui tikslinimą: įrašų nėra

2019-11-19 14:40:56

Dokumentą atspausdino

LINA VENCKIENĖ

Žemės sklypo išdėstymo schema



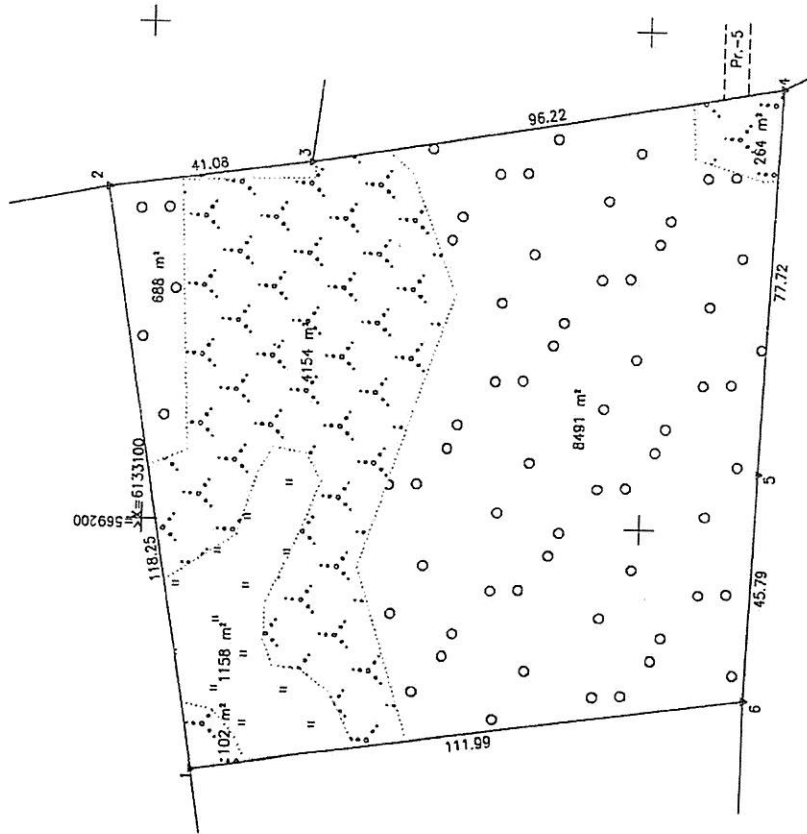
ŽEMĖS SKLYPO PLANAS M 1:1000

Žemės sklypo plotas 14857 m²

Kadastro vietovės pavadinimas:	Slauskūniškio					
Žemės sklypo kadastro numeris:	3	4	6	6	0	0
	3	4	6	6	0	0

Savivaldybė	Anykščių r.
Seniūnija	Kurklių
Cyvenamoji vieta	Dragūnėlių k.
Catvė, namo Nr.	

Gretimybė	Gretimio žemės sklypo kadastro Nr.	Pastabas
1-2	3466/0003:0030	prel.malavimai
2-3	3469/0003:0019	geodez.matavimai
3-4		LVP Nr.73-I
4-6	3466/0003:0035	prel.malavimai
6-1	3466/0003:0072	prel.malavimai



Su pagal 2019 m. kovo mėn. 14 d. atliktą žemės sklypo ribų patikrinimą - parodyma parengtame žemės sklypo plane išraiškintoms riboms ir apskaičiuotam žemės sklypo plotui sudinku: **Sistūdis BILBOKAS**
 (žemės sklypo atvaizdas (tarsi arka būsimoji) veiks, parveš) **t. BILBOKAS** (parašas) **2019-09-17** (data)

ANYKŠČIŲ MATEMATIKOS UAB „Anykščių matininkas“
 Įmonės kodas 301002205
 J.Biliūno g. 4-6, LT-29114 Anykščiai, e.l.p. info@matininkas.lt, tel. 8 699 16600

Paruošė: **Parašas**
 Direktorius: **A.V. S.**
 Viršmantis Gokas
 Vyr. specialistas: **S.**
 Dainis Goklėnas

Data: 2019-07-17
 2019-07-17

Matavimų kvalifikacijos pažymėjimo Nr.: 2M-M-377





REGISTRŲ CENTRAS

VALSTYBĖS ĮMONĖ REGISTRŲ CENTRAS

Lvovo g. 25-101, 09320 Vilnius, tel. (8 5) 2688 262, faks. (8 5) 2688 311, el.p. info@registrucentras.lt

NEKILNOJAMOJO TURTO REGISTRO CENTRINIO DUOMENŲ BANKO IŠRAŠAS

1. Nekilnojamojo turto registre įregistruotas turtas: 2020-01-15 11:33:38

Registro Nr.: 44/2407986
 Registro tipas: Žemės sklypas
 Sudarymo data: 2020-01-02
 Anykščių r. sav., Kurklių sen., Armoniškių k.

2. Nekilnojamieji daiktai:

2.1.

Žemės sklypas
 Anykščių r. sav., Kurklių sen., Armoniškių k.
 Unikalus daikto numeris: 4400-5279-3405
 Žemės sklypo kadastro numeris ir kadastro vietovės pavadinimas: 3466/0003:91 Staškūniškio k.v.
 Daikto pagrindinė naudojimo paskirtis: Miškų ūkio
 Žemės sklypo naudojimo būdas: Ekosistemų apsaugos miškų sklypai
 Žemės sklypo naudojimo būdas: Ūkinių miškų sklypai
 Žemės sklypo plotas: 10.6815 ha
 Žemės ūkio naudmenų plotas viso: 0.9614 ha
 iš jo: pievų ir natūralių ganyklų plotas: 0.9614 ha
 Miško žemės plotas: 5.4337 ha
 Kelių plotas: 0.0833 ha
 Vandens telkinių plotas: 0.0374 ha
 Kitos žemės plotas: 4.1657 ha
 Žemės ūkio naudmenų našumo balas: 32.2
 Matavimų tipas: Žemės sklypas suformuotas atliekant kadastrinius matavimus
 Indeksuota žemės sklypo vertė: 8128 Eur
 Indeksuota žemės sklypo vertė be miško: 534 Eur
 Indeksuota miško vertė: 7594 Eur
 Indeksuota miško medynų vertė: 6432 Eur
 Žemės sklypo vertė: 2400 Eur
 Sklypo vertė be miško žemės ir medynų: 334 Eur
 Miško žemės ir medynų vertė: 2066 Eur
 Miško medynų vertė: 1340 Eur
 Vidutinė rinkos vertė: 14692 Eur
 Vidutinės rinkos vertės nustatymo data: 2020-01-10
 Vidutinės rinkos vertės nustatymo būdas: Masinis vertinimas
 Kadastro duomenų nustatymo data: 2019-10-11

3. Daikto priklausiniai iš kito registro: įrašų nėra

4. Nuosavybė:

4.1.

Nuosavybės teisė
 Savininkas: LIETUVOS RESPUBLIKA, a.k. 111105555
 Daiktas: žemės sklypas Nr. 4400-5279-3405, aprašytas p. 2.1.
 Įregistravimo pagrindas: 2019-12-23 Nacionalinės žemės tarnybos teritorinio skyriaus vedėjo sprendimas Nr. 38SK-1096-(14.38.110.)
 Įrašas galioja: Nuo 2020-01-13

5. Valstybės ir savivaldybių žemės patikėjimo teisė:

5.1.

Valstybinės žemės patikėjimo teisė
 Patikėtinis: Nacionalinė žemės tarnyba prie Žemės ūkio ministerijos, a.k. 188704927
 Daiktas: žemės sklypas Nr. 4400-5279-3405, aprašytas p. 2.1.
 Įregistravimo pagrindas: 2019-12-23 Nacionalinės žemės tarnybos teritorinio skyriaus vedėjo sprendimas Nr. 38SK-1096-(14.38.110.)
 Įrašas galioja: Nuo 2020-01-13

6. Kitos daiktinės teisės:

6.1.

Kelio servitutas - teisė važiuoti transporto priemonėmis, naudotis pėsčiųjų taku, varyti galvijus (tarnaujantis)
 Daiktas: žemės sklypas Nr. 4400-5279-3405, aprašytas p. 2.1.
 Įregistravimo pagrindas: 2019-12-23 Nacionalinės žemės tarnybos teritorinio skyriaus vedėjo sprendimas Nr. 38SK-1096-(14.38.110.)
 Plotas: 833.00 kv. m
 Įrašas galioja: Nuo 2020-01-13

7. Juridiniai faktai: įrašų nėra

8. Žymos: įrašų nėra

9. Teritorijos, kuriose taikomos specialiosios žemės naudojimo sąlygos:

9.1.

Geomorfologiniai draustiniai (V skyrius, dešimtas skirsnis)
 Daiktas: žemės sklypas Nr. 4400-5279-3405, aprašytas p. 2.1.
 Įregistravimo pagrindas: 2019-06-06 Lietuvos Respublikos specialiųjų žemės naudojimo sąlygų įstatymas Nr. XIII-2166

- 2019-12-19 Lietuvos Respublikos žemės ūkio ministro įsakymas Nr. 3D-711
2019-12-23 Nacionalinės žemės tarnybos teritorinio skyriaus vedėjo
sprendimas Nr. 38SK-1096-(14.38.110.)
Plotas: 66070.00 ha
Įrašas galioja: Nuo 2020-01-10
- 9.2. Paviršinių vandens telkinių apsaugos zonos (VI skyrius, septintasis skirsnis)
Daiktas: žemės sklypas Nr. 4400-5279-3405, aprašytas p. 2.1.
Įregistravimo pagrindas: 2019-06-06 Lietuvos Respublikos specialiųjų žemės naudojimo sąlygų
įstatymas Nr. XIII-2166
2019-12-19 Lietuvos Respublikos žemės ūkio ministro įsakymas Nr. 3D-711
2019-12-23 Nacionalinės žemės tarnybos teritorinio skyriaus vedėjo
sprendimas Nr. 38SK-1096-(14.38.110.)
Plotas: 28837.00 kv. m
Įrašas galioja: Nuo 2020-01-10
- 9.3. Paviršinių vandens telkinių pakrantės apsaugos juostos (VI skyrius,
aštuntasis skirsnis)
Daiktas: žemės sklypas Nr. 4400-5279-3405, aprašytas p. 2.1.
Įregistravimo pagrindas: 2019-06-06 Lietuvos Respublikos specialiųjų žemės naudojimo sąlygų
įstatymas Nr. XIII-2166
2019-12-19 Lietuvos Respublikos žemės ūkio ministro įsakymas Nr. 3D-711
2019-12-23 Nacionalinės žemės tarnybos teritorinio skyriaus vedėjo
sprendimas Nr. 38SK-1096-(14.38.110.)
Plotas: 4139.00 kv. m
Įrašas galioja: Nuo 2020-01-10
- 9.4. Elektros tinklų apsaugos zonos (III skyrius, ketvirtasis skirsnis)
Daiktas: žemės sklypas Nr. 4400-5279-3405, aprašytas p. 2.1.
Įregistravimo pagrindas: 2019-06-06 Lietuvos Respublikos specialiųjų žemės naudojimo sąlygų
įstatymas Nr. XIII-2166
2019-12-19 Lietuvos Respublikos žemės ūkio ministro įsakymas Nr. 3D-711
2019-12-23 Nacionalinės žemės tarnybos teritorinio skyriaus vedėjo
sprendimas Nr. 38SK-1096-(14.38.110.)
Plotas: 2337.00 kv. m
Įrašas galioja: Nuo 2020-01-10
- 9.5. Paviršiniai vandens telkiniai (VI skyrius, šeštasis skirsnis)
Daiktas: žemės sklypas Nr. 4400-5279-3405, aprašytas p. 2.1.
Įregistravimo pagrindas: 2019-06-06 Lietuvos Respublikos specialiųjų žemės naudojimo sąlygų
įstatymas Nr. XIII-2166
2019-12-19 Lietuvos Respublikos žemės ūkio ministro įsakymas Nr. 3D-711
2019-12-23 Nacionalinės žemės tarnybos teritorinio skyriaus vedėjo
sprendimas Nr. 38SK-1096-(14.38.110.)
Plotas: 374.00 kv. m
Įrašas galioja: Nuo 2020-01-10
- 9.6. Kultūros paveldo objektų ir vietovių teritorijos, jų apsaugos zonos (V skyrius,
pirmasis skirsnis)
Daiktas: žemės sklypas Nr. 4400-5279-3405, aprašytas p. 2.1.
Įregistravimo pagrindas: 2019-06-06 Lietuvos Respublikos specialiųjų žemės naudojimo sąlygų
įstatymas Nr. XIII-2166
2019-12-19 Lietuvos Respublikos žemės ūkio ministro įsakymas Nr. 3D-711
2019-12-23 Nacionalinės žemės tarnybos teritorinio skyriaus vedėjo
sprendimas Nr. 38SK-1096-(14.38.110.)
Plotas: 6534.00 kv. m
Įrašas galioja: Nuo 2020-01-10
- 9.7. Miško žemė (VI skyrius, trečiasis skirsnis)
Daiktas: žemės sklypas Nr. 4400-5279-3405, aprašytas p. 2.1.
Įregistravimo pagrindas: 2019-06-06 Lietuvos Respublikos specialiųjų žemės naudojimo sąlygų
įstatymas Nr. XIII-2166
2019-12-19 Lietuvos Respublikos žemės ūkio ministro įsakymas Nr. 3D-711
2019-12-23 Nacionalinės žemės tarnybos teritorinio skyriaus vedėjo
sprendimas Nr. 38SK-1096-(14.38.110.)
Plotas: 54337.00 kv. m
Įrašas galioja: Nuo 2020-01-10
- 9.8. Gamtiniai ir kompleksiniai draustiniai (V skyrius, aštuntasis skirsnis)
Daiktas: žemės sklypas Nr. 4400-5279-3405, aprašytas p. 2.1.
Įregistravimo pagrindas: 2019-06-06 Lietuvos Respublikos specialiųjų žemės naudojimo sąlygų
įstatymas Nr. XIII-2166
2019-12-19 Lietuvos Respublikos žemės ūkio ministro įsakymas Nr. 3D-711
2019-12-23 Nacionalinės žemės tarnybos teritorinio skyriaus vedėjo
sprendimas Nr. 38SK-1096-(14.38.110.)
Plotas: 66070.00 kv. m
Įrašas galioja: Nuo 2020-01-10

10. Daikto registravimas ir kadastro žymos:

- 10.1. Suformuotas naujas (daikto registravimas)
Daiktas: žemės sklypas Nr. 4400-5279-3405, aprašytas p. 2.1.
Įregistravimo pagrindas: 2019-12-23 Nacionalinės žemės tarnybos teritorinio skyriaus vedėjo
sprendimas Nr. 38SK-1096-(14.38.110.)
Įrašas galioja: Nuo 2020-01-10
- 10.2. Kadastrinius matavimus atliko (kadastro žyma)
VIRMANTAS GOKAS

Daiktas: žemės sklypas Nr. 4400-5279-3405, aprašytas p. 2.1.
Įregistravimo pagrindas: 2008-06-19 Kvalifikacijos pažymėjimas Nr. 2M-M-377
2019-10-11 Nekilnojamojo daikto kadastro duomenų byla
Įrašas galioja: Nuo 2020-01-10

11. Registro pastabos ir nuorodos: įrašų nėra

12. Kita informacija: įrašų nėra

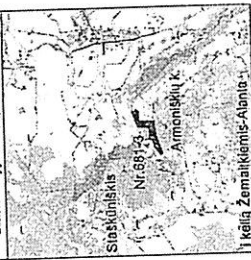
13. Informacija apie duomenų sandoriui tikslinimą: įrašų nėra

2020-01-15 11:33:38

Dokumentą atspausdino

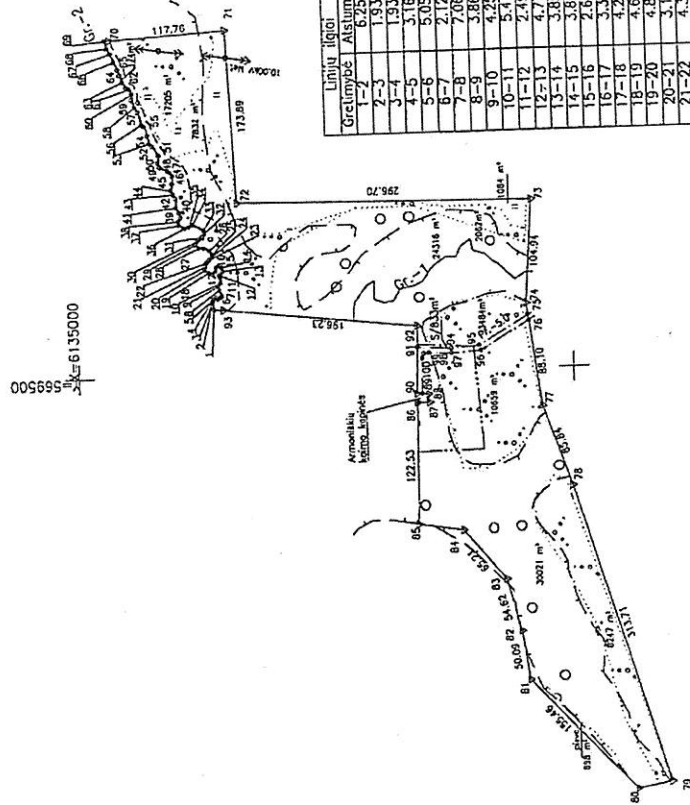
LINA VENCKIENĖ

Žemės sklypo išdėstymo schema



ŽEMĖS SKLYPO PLANAS M 1:5000

Žemės sklypo plotas 106815 m²



Linijų ilgiai	Plotas
1-2	6,25
2-3	1,93
3-4	1,93
4-5	3,16
5-6	5,05
6-7	2,12
7-8	7,06
8-9	3,86
9-10	4,25
10-11	5,41
11-12	4,49
12-13	4,77
13-14	3,85
14-15	3,86
15-16	2,60
16-17	3,33
17-18	4,22
18-19	4,66
19-20	4,89
20-21	3,15
21-22	4,35
22-23	3,73
23-24	4,29
24-25	2,17
25-26	5,33
26-27	6,77
27-28	4,86
28-29	4,92
29-30	3,84
30-31	7,13
31-32	3,81
32-33	3,77
33-34	12,89
34-35	3,88
35-36	4,80
36-37	6,88
37-38	3,50
38-39	4,57
39-40	5,12
40-41	6,46
41-42	9,56

Linijų ilgiai	Plotas
42-43	4,79
43-44	4,60
44-45	6,62
45-46	7,79
46-47	4,44
47-48	3,41
48-49	8,29
49-50	4,55
50-51	8,01
51-52	11,31
52-53	3,95
53-54	8,48
54-55	9,05
55-56	3,70
56-57	13,03
57-58	5,92
58-59	8,01
59-60	5,44
60-61	6,19
61-62	3,87
62-63	6,53
63-64	7,25
64-65	5,98
65-66	8,32
66-67	9,29
67-68	5,97
68-69	8,11
69-70	4,51
70-71	11,75
71-72	5,43
72-73	35,93
73-74	44,92
74-75	12,11
75-76	8,55
76-77	6,26
77-78	5,05
78-79	4,73
79-80	21,71
80-81	9,80

Katastrinio vietoje parašytas: žemės sklypo kadastro numeris:	Sluokšniškio kodas 3 4 6 6 0 0 0 3	sklypas
Savivaldybė Seniūnija Gyvenamoji vieta Gatvė, namo Nr.	Anykščių r. Kurbiškis Armoniškių k.	

Greitimo žemės sklypo kadastro Nr.	Pastabos
1-69	riba grįžio viduriu
69-71	3466/0003:0363 prel.matavimai
71-73	3466/0003:0029 geodez.matavimai
73-79	3466/0003:0019 geodez.matavimai
79-80	1VZF Nr.43-4
80-85	3466/0003:0020 prel.matavimai
85-1	3466/0003:0082 prel.matavimai

2019-09-16



Su pagal 2019 m. kovo mėn. 07 d. atliktą žemės sklypo ribų požeminimą-parašymą parengtame žemės sklypo plane išbraižyti ribomis ir apskaičiuotu žemės sklypo plotu sutinku: **Astitutis BILBOKA**
 (jei žemės sklypo ribomis (jei žemės sklypo ribomis) nurodo, patvirtė) **K. B. A.** (parašas) **2019-09-16** (data)

Sulaukiant ženklai:

- _____ Baldono geomorfologinis draustinis
- _____ Armoniškių kapinių apsaugos nuo fizinio poveikio riba (50m)

UAB „Anykščių matininkas“
 Įmonės kodas 304062205
 Registruota Lietuvos Respublikos Auginimo g. 4-B, LT-2014 Anykščiai, e.l.p. info@matininkas.lt, tel. 8 699 16000
 Pareigos: **Prėdaig**
 Direktorius A.Y. **SA** **Virtvanas Gokas**
 Vyr. specialistas **SA** **Dalva Gokienė**
 Data: 2019-07-17
 2019-07-17

Matininko kvalifikacijos pažymėjimo Nr.: 2M-M-377





VALSTYBĖS ĮMONĖ REGISTRŲ CENTRAS

Lvovo g. 25-101, 09320 Vilnius, tel. (8 5) 2688 262, faks. (8 5) 2688 311, el.p. info@registrucentras.lt

REGISTRŲ CENTRAS

NEKILNOJAMOJO TURTO REGISTRO CENTRINIO DUOMENŲ BANKO IŠRAŠAS

1. Nekilnojamojo turto registre įregistruotas turtas: 2020-01-13 14:43:40

Registro Nr.: 44/2408107
 Registro tipas: Žemės sklypas
 Sudarymo data: 2020-01-02
 Anykščių r. sav., Kurklių sen., Armoniškių k.

2. Nekilnojamieji daiktai:

2.1.

Žemės sklypas
 Anykščių r. sav., Kurklių sen., Armoniškių k.
 Unikalus daikto numeris: 4400-5189-4480
 Žemės sklypo kadastro numeris ir kadastro vietovės pavadinimas: 3466/0003:92 Staškūniškio k.v.
 Daikto pagrindinė naudojimo paskirtis: Miškų ūkio
 Žemės sklypo naudojimo būdas: Ūkinių miškų sklypai
 Žemės sklypo plotas: 0.7785 ha
 Žemės ūkio naudmenų plotas viso: 0.1431 ha
 iš jo: pievų ir natūralių ganyklų plotas: 0.1431 ha
 Kitos žemės plotas: 0.6354 ha
 Žemės ūkio naudmenų našumo balas: 26.8
 Matavimų tipas: Žemės sklypas suformuotas atliekant kadastrinius matavimus
 Indeksuota žemės sklypo vertė: 58 Eur
 Žemės sklypo vertė: 36 Eur
 Vidutinė rinkos vertė: 1010 Eur
 Vidutinės rinkos vertės nustatymo data: 2020-01-02
 Vidutinės rinkos vertės nustatymo būdas: Masinis vertinimas
 Kadastro duomenų nustatymo data: 2019-02-21

3. Daikto priklausiniai iš kito registro: įrašų nėra

4. Nuosavybė:

4.1.

Nuosavybės teisė
 Savininkas: LIETUVOS RESPUBLIKA, a.k. 111105555
 Daiktas: žemės sklypas Nr. 4400-5189-4480, aprašytas p. 2.1.
 Įregistravimo pagrindas: 2019-12-23 Nacionalinės žemės tarnybos teritorinio skyriaus vedėjo sprendimas Nr. 38SK-1097-(14.38.110.)
 Įrašas galioja: Nuo 2020-01-08

5. Valstybės ir savivaldybių žemės patikėjimo teisė:

5.1.

Valstybinės žemės patikėjimo teisė
 Patikėtinis: Nacionalinė žemės tarnyba prie Žemės ūkio ministerijos, a.k. 188704927
 Daiktas: žemės sklypas Nr. 4400-5189-4480, aprašytas p. 2.1.
 Įregistravimo pagrindas: 2019-12-23 Nacionalinės žemės tarnybos teritorinio skyriaus vedėjo sprendimas Nr. 38SK-1097-(14.38.110.)
 Įrašas galioja: Nuo 2020-01-08

6. Kitos daiktinės teisės: įrašų nėra

7. Juridiniai faktai: įrašų nėra

8. Žymos: įrašų nėra

9. Teritorijos, kuriose taikomos specialiosios žemės naudojimo sąlygos: įrašų nėra

10. Daikto registravimas ir kadastro žymos:

10.1.

Kadastrinius matavimus atliko (kadastro žyma)
 VIRMANTAS GOKAS
 Daiktas: žemės sklypas Nr. 4400-5189-4480, aprašytas p. 2.1.
 Įregistravimo pagrindas: 2008-06-19 Kvalifikacijos pažymėjimas Nr. 2M-M-377
 2019-02-21 Nekilnojamojo daikto kadastro duomenų byla
 Įrašas galioja: Nuo 2020-01-02

10.2.

Suformuotas naujas (daikto registravimas)
 Daiktas: žemės sklypas Nr. 4400-5189-4480, aprašytas p. 2.1.
 Įregistravimo pagrindas: 2019-12-23 Nacionalinės žemės tarnybos teritorinio skyriaus vedėjo sprendimas Nr. 38SK-1097-(14.38.110.)
 Įrašas galioja: Nuo 2020-01-02

11. Registro pastabos ir nuorodos: įrašų nėra

12. Kita informacija: įrašų nėra

13. Informacija apie duomenų sandoriui tikslinimą: įrašų nėra

ŽEMĖS SKLYPO PLANAS M 1:5000


Žemės sklypo plotas 106815 m²

Žemės sklypo kadastro numeris:	3	4	6	0	0	3		
	kodas	blokas	sklypas					

KOORDINACIŲ ŽINIARAŠTIS

Koordinatų sistema: LKS-94		X		Y	
Tablo Nr.	Kodas	Tablo Nr.	Kodas	Tablo Nr.	Kodas
1	R	6134862.50	R	6134890.24	569648.87
2	R	6134863.71	R	6134896.02	569652.61
3	R	6134863.47	R	6134896.18	569565.11
4	R	6134862.65	R	6134893.65	569660.03
5	R	6134860.01	R	6134895.21	569664.91
6	R	6134854.96	R	6134898.57	569670.45
7	R	6134853.39	R	6134898.20	569680.00
8	R	6134856.11	R	6134901.07	569683.84
9	R	6134856.97	R	6134902.95	569688.04
10	R	6134854.21	R	6134901.57	569694.51
11	R	6134855.15	R	6134901.07	569702.28
12	R	6134852.38	R	6134903.31	569706.11
13	R	6134853.05	R	6134913.65	569707.99
14	R	6134856.75	R	6134915.12	569711.52
15	R	6134856.75	R	6134914.09	569723.77
16	R	6134859.09	R	6134920.44	569733.13
17	R	6134859.52	R	6134923.47	569735.66
18	R	6134862.70	R	6134925.11	569743.98
19	R	6134867.20	R	6134927.61	569752.68
20	R	6134870.98	R	6134930.49	569755.00
21	R	6134870.19	R	6134933.85	569767.59
22	R	6134868.84	R	6134937.09	569772.55
23	R	6134865.96	R	6134939.29	569780.09
24	R	6134862.78	R	6134939.56	569785.53
25	R	6134862.31	R	6134942.03	569791.21
26	R	6134871.58	R	6134945.43	569793.06
27	R	6134876.53	R	6134948.83	569798.63
28	R	6134879.94	R	6134951.37	569805.42
29	R	6134878.03	R	6134952.96	569811.18
30	R	6134872.41	R	6134956.81	569818.56
31	R	6134870.36	R	6134960.73	569826.98
32	R	6134870.84	R	6134963.63	569832.20
33	R	6134870.84	R	6134965.89	569835.99
34	R	6134882.38	R	6134961.38	569840.16
35	R	6134885.66	R	6134961.38	569840.16

Žemės sklypo centro koordinatės		Darbo LitPOS laikas	
Koordinatės X/Y	Data	2019-03-07	
X=6134596 Y=569460	Priėjungta	09:03	
	Aišjungta	15:03	2019-07-17
Žiniarašį sudarė:		2M-M-377	
v. pavardė		kval. paž. nr.	
		parašas	
		data	



* 2 1 0 5 5 3 5 2 5 8 *

Įrašyta II Lietuvių Respublikos administracinių nuostatų kodeksu:
112 straipsnis. Nubraižyti žemėrašius rėžiniai turėtų būti parengiami
užrašyta beud nuo spūnytasidėtimi. Iki vėro jimo keičiamasidėtimi ept.

Tablo Nr.	Kodas	X	Y	Tablo Nr.	Kodas	X	Y
71	R	6134843.84	569847.29	86	R	6134659.28	569466.47
72	R	6134835.98	569673.58	87	R	6134647.17	569466.56
73	R	6134539.31	569669.07	88	R	6134647.79	569475.09
74	R	6134546.79	569564.40	89	R	6134654.04	569475.47
75	R	6134545.24	569552.75	90	R	6134659.08	569475.78
76	R	6134544.52	569547.37	91	R	6134658.10	569523.09
77	R	6134532.90	569460.04	92	R	6134657.64	569544.80
78	R	6134504.90	569378.90	93	R	6134852.76	569565.62
79	R	6134411.21	569079.51	94	S	6134623.70	569521.04
80	R	6134416.40	569072.27	95	S	6134595.62	569523.14
81	R	6134553.05	569185.38	96	S	6134594.09	569518.24
82	R	6134560.08	569214.97	97	S	6134623.66	569516.03
83	R	6134574.30	569287.71	98	S	6134646.54	569517.14
84	R	6134616.92	569317.07	99	S	6134651.61	569516.33
85	R	6134661.31	569343.96	100	S	6134653.31	569511.54

Elitės Nr.	Specialiosios žemės naudojimo sąlygos kodas	Specialiosios žemės naudojimo sąlygos pavadinimas	Teritorijos, kurioje turi būti taikoma specialioji žemės naudojimo sąlyga, plotas, m ²
1	6	VI. Elektros linijų apsaugos zonos	2337
2	19	XIX. Nekilnojamoji kultūros vertybių teritorija ir apsaugos zonos	6534
3	26	XXVI. Miško naudojimo apribojimai	54337
4	28	XXVIII. Vandens telkiniai	374
5	37	XXXVII. Geomorfologiniai draustiniai	66070
6	63	XXIX. Paviršinio vandens telkinių apsaugos zonos	28837
7	64	XXIX. Paviršinio vandens telkinių pakrantes apsaugos juostos	4139

Elitės Nr.	Specialiosios žemės naudojimo sąlygos kodas	Specialiosios žemės naudojimo sąlygos pavadinimas	Teritorijos, kurioje turi būti taikoma specialioji žemės naudojimo sąlyga, plotas, m ²
1	214	Kelto servitutas - teise važiuoti transporto priemonėmis, naudotis pėsčiųjų taku, varyti galvinius (tarnaujantis) plane pažymėta indeksu S	833

Dokumenta elektroniniu parašu
pasirašė JOLITA ŠAPOLJENĖ
Data: 2020-01-10 10:27:26
Paskirtis: Žemės sklypo ribos
pažymėtos kadastro žemėlapyje.
Kadastro Nr. 3466/0003:91

2020-01-13 14:43:40

Dokumentą atspausdino

LINA VENCKIENĖ



VALSTYBĖS ĮMONĖ REGISTRŲ CENTRAS
Lvovo g. 25-101, 09320 Vilnius, tel. (8 5) 2688 262, faks. (8 5) 2688 311, el.p. info@registrucentras.lt

REGISTRŲ CENTRAS

NEKILNOJAMOJO TURTO REGISTRO CENTRINIO DUOMENŲ BANKO IŠRAŠAS

1. Nekilnojamojo turto registre įregistruotas turtas: 2020-01-13 14:39:58

Registro Nr.: 44/2408596
Registro tipas: Žemės sklypas
Sudarymo data: 2020-01-06
Anykščių r. sav., Kurklių sen., Armoniškių k.

2. Nekilnojamieji daiktai:

2.1.

Žemės sklypas
Anykščių r. sav., Kurklių sen., Armoniškių k.
Unikalus daikto numeris: 4400-5296-2864
Žemės sklypo kadastro numeris ir kadastro vietovės pavadinimas: 3466/0003:93 Staškūniškio k.v.
Daikto pagrindinė naudojimo paskirtis: MIŠKŲ ūKIO
Žemės sklypo naudojimo būdas: Apsauginių miškų sklypai
Žemės sklypo naudojimo būdas: Ekosistemų apsaugos miškų sklypai
Žemės sklypo plotas: 8.5452 ha
Miško žemės plotas: 8.0989 ha
Kitos žemės plotas: 0.4463 ha
Žemės ūkio naudmenų našumo balas: 20.0
Matavimų tipas: Žemės sklypas suformuotas atliekant kadastrinius matavimus
Indeksuota žemės sklypo vertė: 9850 Eur
Indeksuota miško vertė: 9850 Eur
Indeksuota miško medynų vertė: 8213 Eur
Žemės sklypo vertė: 2734 Eur
Miško žemės ir medynų vertė: 2734 Eur
Miško medynų vertė: 1711 Eur
Vidutinė rinkos vertė: 11343 Eur
Vidutinės rinkos vertės nustatymo data: 2020-01-06
Vidutinės rinkos vertės nustatymo būdas: Masinis vertinimas
Kadastro duomenų nustatymo data: 2019-12-04

3. Daikto priklausiniai iš kito registro: įrašų nėra

4. Nuosavybė:

4.1.

Nuosavybės teisė
Savininkas: LIETUVOS RESPUBLIKA, a.k. 111105555
Daiktas: žemės sklypas Nr. 4400-5296-2864, aprašytas p. 2.1.
Įregistravimo pagrindas: 2019-12-23 Nacionalinės žemės tarnybos teritorinio skyriaus vedėjo sprendimas Nr. 38SK-1107-(14.38.110.)
Įrašas galioja: Nuo 2020-01-08

5. Valstybės ir savivaldybių žemės patikėjimo teisė:

5.1.

Valstybinės žemės patikėjimo teisė
Patikėtinis: Nacionalinė žemės tarnyba prie Žemės ūkio ministerijos, a.k. 188704927
Daiktas: žemės sklypas Nr. 4400-5296-2864, aprašytas p. 2.1.
Įregistravimo pagrindas: 2019-12-23 Nacionalinės žemės tarnybos teritorinio skyriaus vedėjo sprendimas Nr. 38SK-1107-(14.38.110.)
Įrašas galioja: Nuo 2020-01-08

6. Kitos daiktinės teisės:

6.1.

Servitutas - teisė ribotai naudotis sklypo dalimi kitais tikslais (visuomenės poreikiams, tarnaujantis)
Daiktas: žemės sklypas Nr. 4400-5296-2864, aprašytas p. 2.1.
Įregistravimo pagrindas: 2019-12-23 Nacionalinės žemės tarnybos teritorinio skyriaus vedėjo sprendimas Nr. 38SK-1107-(14.38.110.)
Plotas: 3810.00 kv. m
Aprašymas: Plane pažymėtas simboliu S
Įrašas galioja: Nuo 2020-01-08

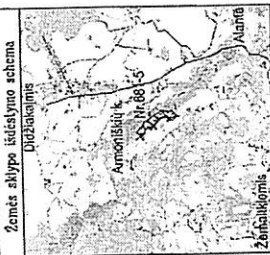
7. Juridiniai faktai: įrašų nėra

8. Žymos: įrašų nėra

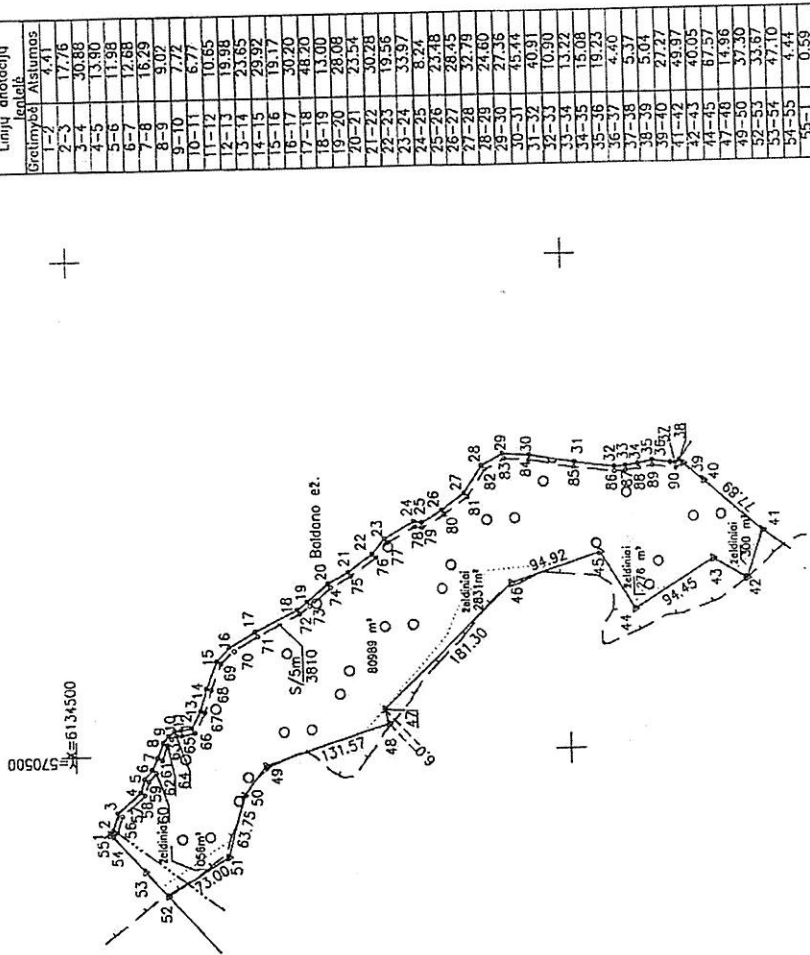
9. Teritorijos, kuriose taikomos specialiosios žemės naudojimo sąlygos:

9.1.

Geomorfologiniai draustiniai (V skyrius, dešimtas skirsnis)
Daiktas: žemės sklypas Nr. 4400-5296-2864, aprašytas p. 2.1.
Įregistravimo pagrindas: 2016-06-06 Lietuvos Respublikos specialiųjų žemės naudojimo sąlygų įstatymas Nr. XIII-2166
2019-12-19 Lietuvos Respublikos žemės ūkio ministro įsakymas Nr. 3D-711
2019-12-23 Nacionalinės žemės tarnybos teritorinio skyriaus vedėjo sprendimas Nr. 38SK-1107-(14.38.110.)
Plotas: 8.5223 ha
Įrašas galioja: Nuo 2020-01-06



ŽEMĖS SKLYPO PLANAS M 1:5000
 Žemės sklypo plotas 85452 m²



Suortiniai ženklai:
 Baldono geomorfologinis draustinis
 Nekilnojamoji kultūros vertybių apsaugos zona, Vargūnų pilikėlis unikolas objektas Nr. 24553

Kadastro vietovės pavadinimas:	Slasčiūniskio kodas	blokas	sklypas
Žemės sklypo kadastro numeras:	3 4 6 0 0 0 3		

Savininkas:	Anykščių r.
Scenarijus:	Kurkilių
Gyvenamoji vietovė:	Armoniškių k.
Galvė, namo Nr.:	

Greitomybė	Greitimo žemės sklypo kadastro Nr.	Pastabas
1-30		Baldono ežeras
30-41		VZF, Vargūnų pilikėlis
41-47	3466/0003.0403	prel.malavimai
47-48		VZF
48-52	3466/0003.0402	prel.malavimai
52-1	3466/0003.0650	prel.malavimai

Anykščių regioninio parko direktoriaus
 Kęstutis Šerėpa
 2019-09-16

Su pagal 2019 m. vasario mėn. 20 d. atliktą žemės sklypo ribų patikrinimą-parodymą parengtame žemės sklypo plane išbraižytomis ribomis ir apibūdintu žemės sklypo plotu sutinku vyriausybės institucijoms
 (šiuo sklypo atveiliu (esant arai, būtinajai) vertus, įvertinti)
 2019-09-16 (data)

Kaltūnos paveldo departamentas prie
 Kultūros ministerijos, Lietuvos Respublikos
 vyriausybės specialusis
 Kristina Jonikienė
 2019-09-16

ANYKŠČIŲ MATAI
UAB „Anykščių matininkas“
 Įmonės kodas 304062205
 Jūta
 2019-00-14
 2019-00-14
 Pildytojas: VILNIAUS PATAISYTOJŲ BŪKLINĖ, UAB
 Virmanas Gekas
 2019-00-14
 Vyr. specialistas: Giedrius
 Daina Gekienė
 2019-00-14
 Kaitininko kvalifikacijos pažymėjimo Nr.: 2M-M-377





VALSTYBĖS ĮMONĖ REGISTRŲ CENTRAS
Lvovo g. 25-101, 09320 Vilnius, tel. (8 5) 2688 262, faks. (8 5) 2688 311, el.p. info@registrucentras.lt

REGISTRŲ CENTRAS

NEKILNOJAMOJO TURTO REGISTRO CENTRINIO DUOMENŲ BANKO IŠRAŠAS

1. Nekilnojamojo turto registre įregistruotas turtas: 2020-01-07 15:56:07

Registro Nr.: 44/2396009
Registro tipas: Žemės sklypas
Sudarymo data: 2019-11-14
Anykščių r. sav., Kurklių sen., Kunigiškių k.

2. Nekilnojamieji daiktai:

2.1.

Žemės sklypas
Anykščių r. sav., Kurklių sen., Kunigiškių k.
Unikalus daikto numeris: 4400-5309-1315
Žemės sklypo kadastro numeris ir kadastro vietovės pavadinimas: 3466/0004:341 Staškūniškio k.v.
Daikto pagrindinė naudojimo paskirtis: Miškų ūkio
Žemės sklypo naudojimo būdas: Ūkinių miškų sklypai
Žemės sklypo plotas: 13.1123 ha
Žemės ūkio naudmenų plotas viso: 0.5437 ha
iš jo: ariamos žemės plotas: 0.5437 ha
Miško žemės plotas: 9.1347 ha
Kelių plotas: 0.0848 ha
Užstatyta teritorija: 0.0107 ha
Kitos žemės plotas: 3.3384 ha
Nusausintos žemės plotas: 2.2911 ha
Žemės ūkio naudmenų našumo balas: 36.8
Matavimų tipas: Žemės sklypas suformuotas atliekant kadastrinius matavimus
Indeksuota žemės sklypo vertė: 12134 Eur
Indeksuota žemės sklypo vertė be miško: 306 Eur
Indeksuota miško vertė: 11829 Eur
Indeksuota miško medynų vertė: 9715 Eur
Žemės sklypo vertė: 3536 Eur
Sklypo vertė be miško žemės ir medynų: 191 Eur
Miško žemės ir medynų vertė: 3345 Eur
Miško medynų vertė: 2024 Eur
Vidutinė rinkos vertė: 17985 Eur
Vidutinės rinkos vertės nustatymo data: 2019-12-09
Vidutinės rinkos vertės nustatymo būdas: Masinis vertinimas
Kadastro duomenų nustatymo data: 2019-09-06

3. Daikto priklausiniai iš kito registro: įrašų nėra

4. Nuosavybė:

4.1.

Nuosavybės teisė
Savininkas: LIETUVOS RESPUBLIKA, a.k. 111105555
Daiktas: žemės sklypas Nr. 4400-5309-1315, aprašytas p. 2.1.
[registravimo pagrindas: 2019-11-04 Nacionalinės žemės tarnybos teritorinio skyriaus vedėjo sprendimas Nr. 38SK-955-(14.38.110.)
2019-11-29 Nacionalinės žemės tarnybos teritorinio skyriaus vedėjo sprendimas Nr. 38SK-1057-(14.38.110.)
]rašas galioja: Nuo 2019-12-12

5. Valstybės ir savivaldybių žemės patikėjimo teisė:

5.1.

Valstybinės žemės patikėjimo teisė
Patikėtinis: Nacionalinė žemės tarnyba prie Žemės ūkio ministerijos, a.k. 188704927
Daiktas: žemės sklypas Nr. 4400-5309-1315, aprašytas p. 2.1.
[registravimo pagrindas: 2019-11-04 Nacionalinės žemės tarnybos teritorinio skyriaus vedėjo sprendimas Nr. 38SK-955-(14.38.110.)
2019-11-29 Nacionalinės žemės tarnybos teritorinio skyriaus vedėjo sprendimas Nr. 38SK-1057-(14.38.110.)
]rašas galioja: Nuo 2019-12-12

6. Kitos daiktinės teisės:

6.1.

Kelio servitutas - teisė važiuoti transporto priemonėmis, naudotis pėsčiųjų taku, varyti galvijus (tarnaujantis)
Daiktas: žemės sklypas Nr. 4400-5309-1315, aprašytas p. 2.1.
[registravimo pagrindas: 2019-11-29 Nacionalinės žemės tarnybos teritorinio skyriaus vedėjo sprendimas Nr. 38SK-1057-(14.38.110.)
Plotas: 848.00 kv. m
Aprašymas: "S"
]rašas galioja: Nuo 2019-12-13

7. Juridiniai faktai: įrašų nėra

8. Žymos: įrašų nėra

9. Teritorijos, kuriose taikomos specialiosios žemės naudojimo sąlygos:
- 9.1. Melioruotos žemės ir melioracijos statinių apsaugos zonos (VI skyrius, antrasis skirsnis)
Daiktas: žemės sklypas Nr. 4400-5309-1315, aprašytas p. 2.1.
[registravimo pagrindas: 2019-06-06 Lietuvos Respublikos specialiųjų žemės naudojimo sąlygų įstatymas Nr. XIII-2166
2019-12-19 Lietuvos Respublikos žemės ūkio ministro įsakymas Nr. 3D-711
Plotas: 22911.00 kv. m
[rašas galioja: Nuo 2020-01-02
- 9.2. Miško žemė (VI skyrius, trečiasis skirsnis)
Daiktas: žemės sklypas Nr. 4400-5309-1315, aprašytas p. 2.1.
[registravimo pagrindas: 2019-06-06 Lietuvos Respublikos specialiųjų žemės naudojimo sąlygų įstatymas Nr. XIII-2166
2019-12-19 Lietuvos Respublikos žemės ūkio ministro įsakymas Nr. 3D-711
Plotas: 91347.00 kv. m
[rašas galioja: Nuo 2020-01-02

10. Daikto registravimas ir kadastro žymos:

- 10.1. Suformuotas naujas (daikto registravimas)
Daiktas: žemės sklypas Nr. 4400-5309-1315, aprašytas p. 2.1.
[registravimo pagrindas: 2019-11-04 Nacionalinės žemės tarnybos teritorinio skyriaus vedėjo sprendimas Nr. 38SK-955-(14.38.110.)
2019-11-29 Nacionalinės žemės tarnybos teritorinio skyriaus vedėjo sprendimas Nr. 38SK-1057-(14.38.110.)
[rašas galioja: Nuo 2019-12-09
- 10.2. Kadastrinius matavimus atliko (kadastro žyma)
VIRMANTAS GOKAS
Daiktas: žemės sklypas Nr. 4400-5309-1315, aprašytas p. 2.1.
[registravimo pagrindas: 2008-06-19 Kvalifikacijos pažymėjimas Nr. 2M-M-377
2019-09-06 Nekilnojamojo daikto kadastro duomenų byla
[rašas galioja: Nuo 2019-12-09

11. Registro pastabos ir nuorodos: įrašų nėra

12. Kita informacija: įrašų nėra

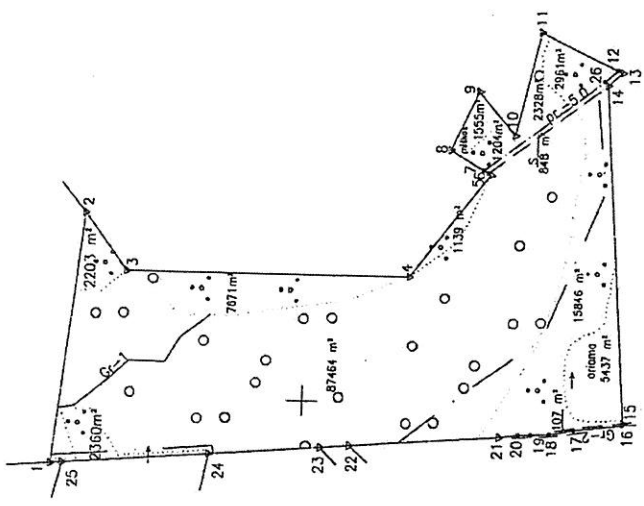

13. Informacija apie duomenų sandoriui tikslinimą: įrašų nėra

2020-01-07 15:56:07

Dokumentą atspausdino

LINA VENCKIENĖ

ŽEMĖS SKLYPO PLANAS M 1:5000
 Žemės sklypo plotas 131123 m²



Plotas	Plotas
1-2	257.47
2-3	71.40
3-4	284.96
4-5	131.45
5-6	2.92
6-7	5.43
7-8	38.61
8-9	65.36
9-10	56.77
10-11	107.30
11-12	86.69
12-13	5.43
13-14	19.61
14-15	342.51
15-16	2.21
16-17	50.32
17-18	24.39
18-19	19.29
19-20	12.65
20-21	19.66
21-22	150.94
22-23	20.78
23-24	111.66
24-25	148.67
25-1	11.94

Su pagal 2019 m. kovo mėn. 21 d., 2019 m. balandžio mėn. 04 d. atliktą žemės sklypo ribų patikrinimą-paruošimą parengtame žemės sklypo plane išbraižytiomis ribomis ir apskaičiuotu žemės sklypo ploto sutinku: **Šėščių regioninio (išimti sklypo avizai (causa acta) išimčių) metinis žemės sklypų patikrinimas** (64)

Kadastrinio vieneto pavadinimas: **Slaukūniškių**

Žemės sklypo kadastro numeris: **3 4 6 0 0 0 4**

Savininkas: **Anykščių r.**

Seniūnija: **Kurklių**

Gyvenamoji vieta: **Kūniškių k.**

Galvės, namo Nr.:

Gretimųybė	Gretimo žemės sklypo kadastro Nr.	Pastabas
1-2	3466/0004:0281	prelimatiniai
2-9	3466/0004:0303	geodez. matavimai
9-13	3466/0004:0123	prelimatiniai
13-16	3466/0004:0142	prelimatiniai
16-20	0195/0002:0098	riba griovio viduriu
20-22	0195/0002:0095	prelimatiniai
22-23	0195/0002:0176	prelimatiniai
23-24	0195/0002:0099	prelimatiniai
24-25	0195/0002:0187	prelimatiniai
25-1		VŽ

ANYKŠČIŲ UAB „Anykščių matininkas“
 įmonės kodas 304062205
 Ulgia E. 4-9, LT-29114, Anykščiai, e.p. info@matininkas.lt, tel. 8 699 16508
 Vardas, pavardė: **...** Išk. **...**
 Virmontas Gokar
 Dalva Gokarė
 Vyr. apskaitininkas
 Mėnesio kvailifikacijos pažymėjimo Nr.: 2M-M-377



ŽEMĖS SKLYPO PLANAS M 1:5000

Žemės sklypo plotas 131123 m²

Žemės sklypo kadastro numeris:	3	4	6	6	0	0	4		
	kodas	blokas	sklypas						

KOORDINAČIŲ ŽINIARAŠTIS

Koordinatų sistema: LKS-94		Y		X		Taško Nr.		Kodas		X		Y	
1	R	6134252.41	561931.00										
2	R	6134222.49	562186.73										
3	R	6134179.96	562129.38										
4	R	6133895.00	562130.17										
5	R	6133815.63	562234.95										
6	R	6133818.15	562236.43										
7	R	6133822.83	562239.18										
8	R	6133836.11	562238.76										
9	R	6133829.12	562318.29										
10	R	6133792.30	562275.08										
11	R	6133768.00	562379.59										
12	R	6133689.48	562342.84										
13	R	6133684.56	562340.55										
14	R	6133699.23	562327.24										
15	R	6133675.77	561985.53										
16	R	6133675.61	561983.33										
17	R	6133725.56	561977.26										
18	R	6133749.56	561972.89										
19	R	6133768.79	561971.63										
20	R	6133781.73	561971.02										
21	R	6133801.25	561968.48										
22	R	6133951.69	561956.15										
23	R	6133980.88	561953.84										
24	R	6134092.37	561944.50										
25	R	6134240.52	561932.07										
26	S	6133702.43	562331.09										

Žemės sklypo centro koordinatės		Darbo LiPOS laikas	
Koordinatė sistema	Koordinatės XY	Data	2019-03-21 2019-04-04
Valstybinė LKS-1994	X=6133960 Y=562043	Prisijungta	08:57 08:59
Žiniarašį sudarė:	VIRMANTAS GOKAS	Atsijungta	12:59 09:21
v. pavardė	2M-M-377	kval. paž. nr.	parašas
			2019-09-06



Įrašas į Lietuvos Respublikos elektroninių parašų
112 straipsnio Nubūtiną Žemės sklypo kadastrinį planą sudarantis ir jo patvirtinimas
užbrauktą būdą nuo vėlynesiems šiuo žemės sklypo kadastriniam planui

Duomenys apie žemės sklypui nustatytas specialiąsias žemės naudojimo sąlygas		Teritorijos, kurioje turi būti taikoma specialioji žemės naudojimo sąlyga, plotas, m ²	
Specialiosios žemės naudojimo sąlygos kodas	Specialiosios žemės naudojimo sąlygos pavadinimas		
1	XXI. Žemės sklypai, kuriuose įrengtos valstybei priklausančios melioracijos sistemos bei įrenginiai	2291 I	
2	XXVI. Miško naudojimo apribojimai	91347	

Duomenys apie žemės sklypo servitutus			
Eilės Nr.	Servituto kodas	Nekilnojamojo turto registre įrašyto ar teritorijų planavimo dokumente nustatyto servituto pavadinimas ir rūšis	Servituto plotas, m ²
1	214	Kelio servitutas - teisė važiuoti transporto priemonėmis, naudotis pėsčiųjų taku, važyti gatvėjus (tarnaujantis) plane pažymėtas indeksai S	848



REGISTRŲ CENTRAS

VALSTYBĖS ĮMONĖ REGISTRŲ CENTRAS

Lvovo g. 25-101, 09320 Vilnius, tel. (8 5) 2688 262, faks. (8 5) 2688 311, el.p. info@registrucentras.lt

NEKILNOJAMOJO TURTO REGISTRO CENTRINIO DUOMENŲ BANKO IŠRAŠAS

1. Nekilnojamojo turto registre įregistruotas turtas: 2020-01-13 14:43:18

Registro Nr.: 44/2408807
 Registro tipas: Žemės sklypas
 Sudarymo data: 2020-01-06
 Anykščių r. sav., Kurklių sen., Rundžių k.

2. Nekilnojamieji daiktai:

2.1.

Žemės sklypas
 Anykščių r. sav., Kurklių sen., Rundžių k.
 Unikalus daikto numeris: 4400-5312-1770
 Žemės sklypo kadastro numeris ir kadastro vietovės pavadinimas: 3466/0004:342 Staškūniškio k.v.
 Daikto pagrindinė naudojimo paskirtis: Miškų ūkio
 Žemės sklypo naudojimo būdas: Ūkinių miškų sklypai
 Žemės sklypo plotas: 14.5144 ha
 Miško žemės plotas: 13.0102 ha
 Kelių plotas: 0.2073 ha
 Kitos žemės plotas: 1.2969 ha
 Žemės ūkio naudmenų našumo balas: 23.9
 Matavimų tipas: Žemės sklypas suformuotas atliekant kadastrinius matavimus
 Indeksuota žemės sklypo vertė: 7678 Eur
 Indeksuota miško vertė: 7678 Eur
 Indeksuota miško medynų vertė: 5069 Eur
 Žemės sklypo vertė: 2687 Eur
 Miško žemės ir medynų vertė: 2687 Eur
 Miško medynų vertė: 1056 Eur
 Vidutinė rinkos vertė: 10879 Eur
 Vidutinės rinkos vertės nustatymo data: 2020-01-07
 Vidutinės rinkos vertės nustatymo būdas: Masinis vertinimas
 Kadastro duomenų nustatymo data: 2019-01-06

3. Daikto priklausiniai iš kito registro: įrašų nėra

4. Nuosavybė:

4.1.

Nuosavybės teisė
 Savininkas: LIETUVOS RESPUBLIKA, a.k. 111105555
 Daiktas: žemės sklypas Nr. 4400-5312-1770, aprašytas p. 2.1.
 Įregistravimo pagrindas: 2019-12-23 Nacionalinės žemės tarnybos teritorinio skyriaus vedėjo sprendimas Nr. 38SK-1098-(14.38.110.)
 Įrašas galioja: Nuo 2020-01-08

5. Valstybės ir savivaldybių žemės patikėjimo teisė:

5.1.

Valstybinės žemės patikėjimo teisė
 Patikėtinis: Nacionalinė žemės tarnyba prie Žemės ūkio ministerijos, a.k. 188704927
 Daiktas: žemės sklypas Nr. 4400-5312-1770, aprašytas p. 2.1.
 Įregistravimo pagrindas: 2019-12-23 Nacionalinės žemės tarnybos teritorinio skyriaus vedėjo sprendimas Nr. 38SK-1098-(14.38.110.)
 Įrašas galioja: Nuo 2020-01-08

6. Kitos daiktinės teisės:

6.1.

Kelio servitutas - teisė važiuoti transporto priemonėmis, naudotis pėsčiųjų taku, varyti galvijus (tarnaujantis)
 Daiktas: žemės sklypas Nr. 4400-5312-1770, aprašytas p. 2.1.
 Įregistravimo pagrindas: 2019-12-23 Nacionalinės žemės tarnybos teritorinio skyriaus vedėjo sprendimas Nr. 38SK-1098-(14.38.110.)
 Plotas: 124.00 kv. m
 Aprašymas: Plane pažymėtas simboliu S4
 Įrašas galioja: Nuo 2020-01-08

6.2.

Kelio servitutas - teisė važiuoti transporto priemonėmis, naudotis pėsčiųjų taku, varyti galvijus (tarnaujantis)
 Daiktas: žemės sklypas Nr. 4400-5312-1770, aprašytas p. 2.1.
 Įregistravimo pagrindas: 2019-12-23 Nacionalinės žemės tarnybos teritorinio skyriaus vedėjo sprendimas Nr. 38SK-1098-(14.38.110.)
 Plotas: 461.00 kv. m
 Aprašymas: Plane pažymėtas simboliu S3
 Įrašas galioja: Nuo 2020-01-08

6.3.

Kelio servitutas - teisė važiuoti transporto priemonėmis, naudotis pėsčiųjų taku, varyti galvijus (tarnaujantis)
 Daiktas: žemės sklypas Nr. 4400-5312-1770, aprašytas p. 2.1.
 Įregistravimo pagrindas: 2019-12-23 Nacionalinės žemės tarnybos teritorinio skyriaus vedėjo sprendimas Nr. 38SK-1098-(14.38.110.)
 Plotas: 148.00 kv. m

Aprašymas: Plane pažymėtas simboliu S2
Įrašas galioja: Nuo 2020-01-08

6.4.

Kelio servitutas - teisė važiuoti transporto priemonėmis, naudotis pėsčiųjų taku, varyti galvijus (tarnaujantis)
Daiktas: žemės sklypas Nr. 4400-5312-1770, aprašytas p. 2.1.
Įregistravimo pagrindas: 2019-12-23 Nacionalinės žemės tarnybos teritorinio skyriaus vedėjo sprendimas Nr. 38SK-1098-(14.38.110.)
Plotas: 1340.00 kv. m
Aprašymas: Plane pažymėtas simboliu S1
Įrašas galioja: Nuo 2020-01-08

7. Juridiniai faktai: įrašų nėra

8. Žymos: įrašų nėra

9. Teritorijos, kuriose taikomos specialiosios žemės naudojimo sąlygos:

9.1.

Miško žemė (VI skyrius, trečiasis skirsnis)
Daiktas: žemės sklypas Nr. 4400-5312-1770, aprašytas p. 2.1.
Įregistravimo pagrindas: 2016-06-06 Lietuvos Respublikos specialiųjų žemės naudojimo sąlygų įstatymas Nr. XIII-2166
2019-12-19 Lietuvos Respublikos žemės ūkio ministro įsakymas Nr. 3D-711
2019-12-23 Nacionalinės žemės tarnybos teritorinio skyriaus vedėjo sprendimas Nr. 38SK-1098-(14.38.110.)
Plotas: 130102.00 kv. m
Įrašas galioja: Nuo 2020-01-07

10. Daikto registravimas ir kadastro žymos:

10.1.

Kadastrinius matavimus atliko (kadastro žyma)
VIRMANTAS GOKAS
Daiktas: žemės sklypas Nr. 4400-5312-1770, aprašytas p. 2.1.
Įregistravimo pagrindas: 2008-06-19 Kvalifikacijos pažymėjimas Nr. 2M-M-377
2019-12-23 Nacionalinės žemės tarnybos teritorinio skyriaus vedėjo sprendimas Nr. 38SK-1098-(14.38.110.)
Įrašas galioja: Nuo 2020-01-07

10.2.

Suformuotas naujas (daikto registravimas)
Daiktas: žemės sklypas Nr. 4400-5312-1770, aprašytas p. 2.1.
Įregistravimo pagrindas: 2019-12-23 Nacionalinės žemės tarnybos teritorinio skyriaus vedėjo sprendimas Nr. 38SK-1098-(14.38.110.)
Įrašas galioja: Nuo 2020-01-07

11. Registro pastabos ir nuorodos: įrašų nėra

12. Kita informacija: įrašų nėra

13. Informacija apie duomenų sandoriui tikslinimą: įrašų nėra

2020-01-13 14:43:18

Dokumentą atspausdino

LINA VENCKIENĖ



VALSTYBĖS ĮMONĖ REGISTRŲ CENTRAS
Lvovo g. 25-101, 09320 Vilnius, tel. (8 5) 2688 262, faks. (8 5) 2688 311, el.p. info@registrucentras.lt

REGISTRŲ CENTRAS

NEKILNOJAMOJO TURTO REGISTRO CENTRINIO DUOMENŲ BANKO IŠRAŠAS

1. Nekilnojamojo turto registre įregistruotas turtas: 2019-11-19 14:40:41

Registro Nr.: 44/2395789
Registro tipas: Žemės sklypas
Sudarymo data: 2019-11-14
Anykščių r. sav., Troškūnų sen., Smėlynės k.

2. Nekilnojamieji daiktai:

2.1.

Žemės sklypas
Anykščių r. sav., Troškūnų sen., Smėlynės k.
Unikalus daikto numeris: 4400-5250-7325
Žemės sklypo kadastro numeris ir kadastro vietovės pavadinimas: 3418/0001:82 Butlerišio miško k.v.
Daikto pagrindinė naudojimo paskirtis: Miškų ūkio
Žemės sklypo naudojimo būdas: Ūkinių miškų sklypai
Žemės sklypo plotas: 1.2261 ha
Miško žemės plotas: 1.2261 ha
Matavimų tipas: Žemės sklypas suformuotas atliekant kadastrinius matavimus
Indeksuota žemės sklypo vertė: 1477 Eur
Indeksuota miško vertė: 1477 Eur
Indeksuota miško medynų vertė: 1210 Eur
Žemės sklypo vertė: 419 Eur
Miško žemės ir medynų vertė: 419 Eur
Miško medynų vertė: 252 Eur
Vidutinė rinkos vertė: 1659 Eur
Vidutinės rinkos vertės nustatymo data: 2019-11-14
Vidutinės rinkos vertės nustatymo būdas: Masinis vertinimas
Kadastro duomenų nustatymo data: 2019-06-04

3. Daikto priklausiniai iš kito registro: įrašų nėra

4. Nuosavybė:

4.1.

Nuosavybės teisė
Savininkas: LIETUVOS RESPUBLIKA, a.k. 111105555
Daiktas: žemės sklypas Nr. 4400-5250-7325, aprašytas p. 2.1.
Įregistravimo pagrindas: 2019-11-04 Nacionalinės žemės tarnybos teritorinio skyriaus vedėjo sprendimas Nr. 38SK-956-(14.38.110.)
Įrašas galioja: Nuo 2019-11-19

5. Valstybės ir savivaldybių žemės patikėjimo teisė:

5.1.

Valstybinės žemės patikėjimo teisė
Patikėtinis: Nacionalinė žemės tarnyba prie Žemės ūkio ministerijos, a.k. 188704927
Daiktas: žemės sklypas Nr. 4400-5250-7325, aprašytas p. 2.1.
Įregistravimo pagrindas: 2019-11-04 Nacionalinės žemės tarnybos teritorinio skyriaus vedėjo sprendimas Nr. 38SK-956-(14.38.110.)
Įrašas galioja: Nuo 2019-11-19

6. Kitos daiktinės teisės:

6.1.

Servitutas - teisė ribotai naudotis sklypo dalimi kitais tikslais (visuomenės poreikiams, tarnaujantis)
Daiktas: žemės sklypas Nr. 4400-5250-7325, aprašytas p. 2.1.
Įregistravimo pagrindas: 2019-11-04 Nacionalinės žemės tarnybos teritorinio skyriaus vedėjo sprendimas Nr. 38SK-956-(14.38.110.)
Plotas: 1099.00 kv. m
Aprašymas: Plane pažymėtas simboliu S
Įrašas galioja: Nuo 2019-11-19

7. Juridiniai faktai: įrašų nėra

8. Žymos: įrašų nėra

9. Specialiosios žemės ir miško naudojimo sąlygos:

9.1.

XXVI. Miško naudojimo apribojimai
Daiktas: žemės sklypas Nr. 4400-5250-7325, aprašytas p. 2.1.
Įregistravimo pagrindas: 2019-11-04 Nacionalinės žemės tarnybos teritorinio skyriaus vedėjo sprendimas Nr. 38SK-956-(14.38.110.)
Plotas: 12261.00 kv. m
Įrašas galioja: Nuo 2019-11-14

9.2.

XXIX. Paviršinio vandens telkinių pakrantės apsaugos juostos
Daiktas: žemės sklypas Nr. 4400-5250-7325, aprašytas p. 2.1.
Įregistravimo pagrindas: 2019-11-04 Nacionalinės žemės tarnybos teritorinio skyriaus vedėjo sprendimas Nr. 38SK-956-(14.38.110.)
Plotas: 1099.00 kv. m

Įrašas galioja: Nuo 2019-11-14

9.3.

XXIX. Paviršinio vandens telkinių apsaugos zonos
Daiktas: žemės sklypas Nr. 4400-5250-7325, aprašytas p. 2.1.
Įregistravimo pagrindas: 2019-11-04 Nacionalinės žemės tarnybos teritorinio skyriaus vedėjo
sprendimas Nr. 38SK-956-(14.38.110.)
Plotas: 12261.00 kv. m
Įrašas galioja: Nuo 2019-11-14

10. Daikto registravimas ir kadastro žymos:

10.1.

Kadastrinius matavimus atliko (kadastro žyma)
VIRGINIJA IMBRASIENĖ
Daiktas: žemės sklypas Nr. 4400-5250-7325, aprašytas p. 2.1.
Įregistravimo pagrindas: 2012-04-05 Kvalifikacijos pažymėjimas Nr. 2M-M-1763
2019-06-04 Nekilnojamojo daikto kadastro duomenų byla
Įrašas galioja: Nuo 2019-11-14

10.2.

Suformuotas naujas (daikto registravimas)
Daiktas: žemės sklypas Nr. 4400-5250-7325, aprašytas p. 2.1.
Įregistravimo pagrindas: 2019-11-04 Nacionalinės žemės tarnybos teritorinio skyriaus vedėjo
sprendimas Nr. 38SK-956-(14.38.110.)
Įrašas galioja: Nuo 2019-11-14

11. Registro pastabos ir nuorodos: įrašų nėra

12. Kita informacija: įrašų nėra

13. Informacija apie duomenų sandoriui tikslinimą: įrašų nėra

2019-11-19 14:40:41

Dokumentą atspausdino

LINA VENCKIENĖ



REGISTRŲ CENTRAS

VALSTYBĖS ĮMONĖ REGISTRŲ CENTRAS

Lvovo g. 25-101, 09320 Vilnius, tel. (8 5) 2688 262, faks. (8 5) 2688 311, el.p. info@registrucentras.lt

NEKILNOJAMOJO TURTO REGISTRO CENTRINIO DUOMENŲ BANKO IŠRAŠAS

2020-01-13 14:41:34

1. Nekilnojamojo turto registre įregistruotas turtas:

Registro Nr.: 44/2407997
 Registro tipas: Žemės sklypas
 Sudarymo data: 2020-01-02
 Anykščių r. sav., Troškūnų sen., Smėlynės k.

2. Nekilnojamieji daiktai:

2.1.

Žemės sklypas
 Anykščių r. sav., Troškūnų sen., Smėlynės k.
 Unikalus daikto numeris: 4400-5250-5474
 Žemės sklypo kadastro numeris ir kadastro vietovės pavadinimas: 3418/0001:83 Butleriščio miško k.v.
 Daikto pagrindinė naudojimo paskirtis: Miškų ūkio
 Žemės sklypo naudojimo būdas: Ūkinių miškų sklypai
 Žemės sklypo plotas: 7.2789 ha
 Miško žemės plotas: 7.1716 ha
 Užstatyta teritorija: 0.1073 ha
 Nusausintos žemės plotas: 0.1073 ha
 Matavimų tipas: Žemės sklypas suformuotas atliekant kadastrinius matavimus
 Indeksuota žemės sklypo vertė: 9269 Eur
 Indeksuota miško vertė: 9269 Eur
 Indeksuota miško medynų vertė: 7987 Eur
 Žemės sklypo vertė: 2465 Eur
 Miško žemės ir medynų vertė: 2465 Eur
 Miško medynų vertė: 1664 Eur
 Vidutinė rinkos vertė: 10757 Eur
 Vidutinės rinkos vertės nustatymo data: 2020-01-02
 Vidutinės rinkos vertės nustatymo būdas: Masinis vertinimas
 Kadastro duomenų nustatymo data: 2019-06-03

3. Daikto priklausiniai iš kito registro: įrašų nėra

4. Nuosavybė:

4.1.

Nuosavybės teisė
 Savininkas: LIETUVOS RESPUBLIKA, a.k. 111105555
 Daiktas: žemės sklypas Nr. 4400-5250-5474, aprašytas p. 2.1.
 Įregistravimo pagrindas: 2019-12-23 Nacionalinės žemės tarnybos teritorinio skyriaus vedėjo sprendimas Nr. 38SK-1103-(14.38.110.)
 Įrašas galioja: Nuo 2020-01-08

5. Valstybės ir savivaldybių žemės patikėjimo teisė:

5.1.

Valstybinės žemės patikėjimo teisė
 Patikėtinis: Nacionalinė žemės tarnyba prie Žemės ūkio ministerijos, a.k. 188704927
 Daiktas: žemės sklypas Nr. 4400-5250-5474, aprašytas p. 2.1.
 Įregistravimo pagrindas: 2019-12-23 Nacionalinės žemės tarnybos teritorinio skyriaus vedėjo sprendimas Nr. 38SK-1103-(14.38.110.)
 Įrašas galioja: Nuo 2020-01-08

6. Kitos daiktinės teisės : įrašų nėra

7. Juridiniai faktai: įrašų nėra

8. Žymos: įrašų nėra

9. Teritorijos, kuriose taikomos specialiosios žemės naudojimo sąlygos:

9.1.

Miško žemė (VI skyrius, trečiasis skirsnis)
 Daiktas: žemės sklypas Nr. 4400-5250-5474, aprašytas p. 2.1.
 Įregistravimo pagrindas: 2016-06-06 Lietuvos Respublikos specialiųjų žemės naudojimo sąlygų įstatymas Nr. XIII-2166
 2019-12-19 Lietuvos Respublikos žemės ūkio ministro įsakymas Nr. 3D-711
 2019-12-23 Nacionalinės žemės tarnybos teritorinio skyriaus vedėjo sprendimas Nr. 38SK-1103-(14.38.110.)
 Plotas: 71716.00 kv. m
 Įrašas galioja: Nuo 2020-01-02

9.2.

Melioruotos žemės ir melioracijos statinių apsaugos zonos (VI skyrius, antrasis skirsnis)
 Daiktas: žemės sklypas Nr. 4400-5250-5474, aprašytas p. 2.1.
 Įregistravimo pagrindas: 2016-06-06 Lietuvos Respublikos specialiųjų žemės naudojimo sąlygų įstatymas Nr. XIII-2166
 2019-12-19 Lietuvos Respublikos žemės ūkio ministro įsakymas Nr. 3D-711
 2019-12-23 Nacionalinės žemės tarnybos teritorinio skyriaus vedėjo sprendimas Nr. 38SK-1103-(14.38.110.)
 Plotas: 1073.00 kv. m

Įrašas galioja: Nuo 2020-01-02

10. Daikto registravimas ir kadastro žymos:

10.1.

Suformuotas naujas (daikto registravimas)
Daiktas: žemės sklypas Nr. 4400-5250-5474, aprašytas p. 2.1.
Įregistravimo pagrindas: 2019-12-23 Nacionalinės žemės tarnybos teritorinio skyriaus vedėjo sprendimas Nr. 38SK-1103-(14.38.110.)
Įrašas galioja: Nuo 2020-01-02

10.2.

Kadastrinius matavimus atliko (kadastro žyma)
VIRGINIJA IMBRASIENĖ
Daiktas: žemės sklypas Nr. 4400-5250-5474, aprašytas p. 2.1.
Įregistravimo pagrindas: 2012-04-05 Kvalifikacijos pažymėjimas Nr. 2M-M-1763
2019-06-03 Nekilnojamojo daikto kadastro duomenų byla
Įrašas galioja: Nuo 2020-01-02

11. Registro pastabos ir nuorodos: įrašų nėra

12. Kita informacija: įrašų nėra

13. Informacija apie duomenų sandoriui tikslinimą: įrašų nėra

2020-01-13 14:41:34

Dokumentą atspausdino

LINA VENCKIENĖ



REGISTRŲ CENTRAS

VALSTYBĖS ĮMONĖ REGISTRŲ CENTRAS

Lvovo g. 25-101, 09320 Vilnius, tel. (8 5) 2688 262, faks. (8 5) 2688 311, el.p. info@registrucentras.lt

NEKILNOJAMOJO TURTO REGISTRO CENTRINIO DUOMENŲ BANKO IŠRAŠAS

2020-01-13 14:41:19

1. Nekilnojamojo turto registre įregistruotas turtas:

Registro Nr.: 44/2408277
 Registro tipas: Žemės sklypas
 Sudarymo data: 2020-01-02
 Anykščių r. sav., Troškūnų sen., Troškūnėlių vs.

2. Nekilnojamieji daiktai:

2.1.

Žemės sklypas
 Anykščių r. sav., Troškūnų sen., Troškūnėlių vs.
 Unikalus daikto numeris: 4400-5354-9576
 Žemės sklypo kadastro numeris ir kadastro vietovės pavadinimas: 3418/0001:84 Butleriškio miško k.v.
 Daikto pagrindinė naudojimo paskirtis: Miškų ūkio
 Žemės sklypo naudojimo būdas: Ūkinių miškų sklypai
 Žemės sklypo plotas: 0.2471 ha
 Žemės ūkio naudmenų plotas viso: 0.0476 ha
 iš jo: pievų ir natūralių ganyklų plotas: 0.0476 ha
 Miško žemės plotas: 0.1635 ha
 Kelių plotas: 0.0182 ha
 Kitos žemės plotas: 0.0178 ha
 Žemės ūkio naudmenų našumo balas: 27.4
 Matavimų tipas: Žemės sklypas suformuotas atliekant kadastrinius matavimus
 Indeksuota žemės sklypo vertė: 621 Eur
 Indeksuota žemės sklypo vertė be miško: 26 Eur
 Indeksuota miško vertė: 595 Eur
 Indeksuota miško medynų vertė: 557 Eur
 Žemės sklypo vertė: 156 Eur
 Sklypo vertė be miško žemės ir medynų: 16 Eur
 Miško žemės ir medynų vertė: 140 Eur
 Miško medynų vertė: 116 Eur
 Vidutinė rinkos vertė: 738 Eur
 Vidutinės rinkos vertės nustatymo data: 2020-01-02
 Vidutinės rinkos vertės nustatymo būdas: Masinis vertinimas
 Kadastro duomenų nustatymo data: 2019-11-25

3. Daikto priklausiniai iš kito registro: įrašų nėra

4. Nuosavybė:

4.1.

Nuosavybės teisė
 Savininkas: LIETUVOS RESPUBLIKA, a.k. 111105555
 Daiktas: žemės sklypas Nr. 4400-5354-9576, aprašytas p. 2.1.
 Įregistravimo pagrindas: 2019-12-23 Nacionalinės žemės tarnybos teritorinio skyriaus vedėjo sprendimas Nr. 38SK-1104-(14.38.110.)
 Įrašas galioja: Nuo 2020-01-08

5. Valstybės ir savivaldybių žemės patikėjimo teisė:

5.1.

Valstybinės žemės patikėjimo teisė
 Patikėtinis: Nacionalinė žemės tarnyba prie Žemės ūkio ministerijos, a.k. 188704927
 Daiktas: žemės sklypas Nr. 4400-5354-9576, aprašytas p. 2.1.
 Įregistravimo pagrindas: 2019-12-23 Nacionalinės žemės tarnybos teritorinio skyriaus vedėjo sprendimas Nr. 38SK-1104-(14.38.110.)
 Įrašas galioja: Nuo 2020-01-08

6. Kitos daiktinės teisės:

6.1.

Kelio servitutas - teisė važiuoti transporto priemonėmis, naudotis pėsčiųjų taku, varyti galvijus (tarnaujantis)
 Daiktas: žemės sklypas Nr. 4400-5354-9576, aprašytas p. 2.1.
 Įregistravimo pagrindas: 2019-12-23 Nacionalinės žemės tarnybos teritorinio skyriaus vedėjo sprendimas Nr. 38SK-1104-(14.38.110.)
 Plotas: 182.00 kv. m
 Aprašymas: Plane pažymėtas simboliu S
 Įrašas galioja: Nuo 2020-01-08

7. Juridiniai faktai: įrašų nėra

8. Žymos: įrašų nėra

9. Teritorijos, kuriose taikomos specialiosios žemės naudojimo sąlygos:

9.1.

Kelių apsaugos zonos (III skyrius, antrasis skirsnis)
 Daiktas: žemės sklypas Nr. 4400-5354-9576, aprašytas p. 2.1.
 Įregistravimo pagrindas: 2016-06-06 Lietuvos Respublikos specialiųjų žemės naudojimo sąlygų įstatymas Nr. XIII-2166
 2019-12-19 Lietuvos Respublikos žemės ūkio ministro įsakymas Nr. 3D-711

- 2019-12-23 Nacionalinės žemės tarnybos teritorinio skyriaus vedėjo sprendimas Nr. 38SK-1104-(14.38.110.)
Plotas: 996.00 kv. m
Įrašas galioja: Nuo 2020-01-02
- 9.2. Dirvožemio apsauga žemės ūkio paskirties žemės sklypuose (VI skyrius, keturioliktasis skirsnis)
Daiktas: žemės sklypas Nr. 4400-5354-9576, aprašytas p. 2.1.
Įregistravimo pagrindas: 2016-06-06 Lietuvos Respublikos specialiųjų žemės naudojimo sąlygų įstatymas Nr. XIII-2166
2019-12-19 Lietuvos Respublikos žemės ūkio ministro įsakymas Nr. 3D-711
2019-12-23 Nacionalinės žemės tarnybos teritorinio skyriaus vedėjo sprendimas Nr. 38SK-1104-(14.38.110.)
Plotas: 476.00 kv. m
Įrašas galioja: Nuo 2020-01-02
- 9.3. Miško žemė (VI skyrius, trečiasis skirsnis)
Daiktas: žemės sklypas Nr. 4400-5354-9576, aprašytas p. 2.1.
Įregistravimo pagrindas: 2016-06-06 Lietuvos Respublikos specialiųjų žemės naudojimo sąlygų įstatymas Nr. XIII-2166
2019-12-19 Lietuvos Respublikos žemės ūkio ministro įsakymas Nr. 3D-711
2019-12-23 Nacionalinės žemės tarnybos teritorinio skyriaus vedėjo sprendimas Nr. 38SK-1104-(14.38.110.)
Plotas: 1635.00 kv. m
Įrašas galioja: Nuo 2020-01-02
-
10. Daikto registravimas ir kadastro žymos:
- 10.1. Kadastrinius matavimus atliko (kadastro žyma)
TOMAS BRAŽIŪNAS
Daiktas: žemės sklypas Nr. 4400-5354-9576, aprašytas p. 2.1.
Įregistravimo pagrindas: 2012-04-05 Kvalifikacijos pažymėjimas Nr. 2M-M-1761
2019-11-25 Nekilnojamojo daikto kadastro duomenų byla
Įrašas galioja: Nuo 2020-01-02
- 10.2. Suformuotas naujas (daikto registravimas)
Daiktas: žemės sklypas Nr. 4400-5354-9576, aprašytas p. 2.1.
Įregistravimo pagrindas: 2019-12-23 Nacionalinės žemės tarnybos teritorinio skyriaus vedėjo sprendimas Nr. 38SK-1104-(14.38.110.)
Įrašas galioja: Nuo 2020-01-02

11. Registro pastabos ir nuorodos: įrašų nėra

12. Kita informacija: įrašų nėra

13. Informacija apie duomenų sandoriui tikslinimą: įrašų nėra

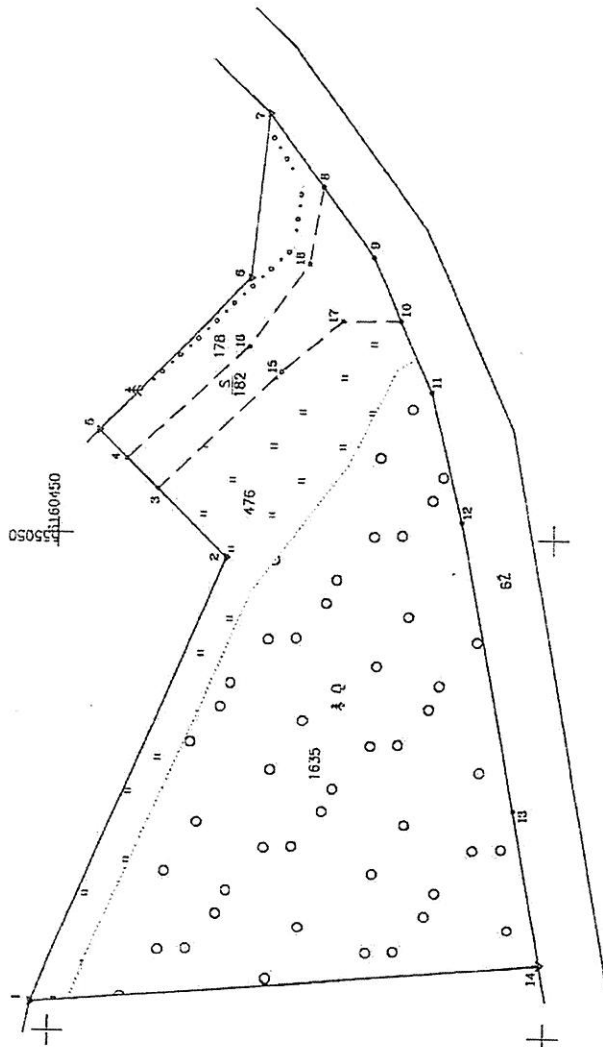
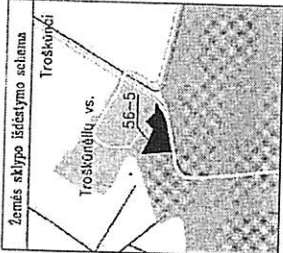
2020-01-13 14:41:19

Dokumentą atspausdino

LINA VENCKIENĖ

ŽEMĖS SKLYPO PLANAS M 1:500

Sklypo plotas 2471 m²



Linij. orientacijų lentelė	Greitinybė	Akstumas
1-2	48.65	3.04
2-3	3.87	1.89
3-4	21.57	18.69
4-5	9.24	8.76
5-6	6.88	7.78
6-7	13.52	29.57
7-8	15.79	51.42
8-9		
9-10		
10-11		
11-12		
12-13		
13-14		
14-1		

Su pagal 2019 m. 01 mėn. 23 d. atliktą žemės sklypo ribų patikslinimą-paročiųmą parengtame žemės sklypo plane išbraižytomis ribomis ir apskaičiuotu žemės sklypo plotu sutinku:

Ūk. Vėlybinį miškų urėdija Anykščių regioninės padalinys
(žemės sklypo savininkas (esamąs) vietos pavardė) *[Signature]* (parašas) (tsp)

ANIKŠČIŲ RAJONAS Užuominė g. 4-8, LT-2014, Anykščiai, tel. 8 687 70154, el.p. info@anra.lt		Užuominė g. 4-8, LT-2014, Anykščiai, tel. 8 687 70154, el.p. info@anra.lt	
Pildytojas Virmanitas Tomas	Pildytojas Virmanitas Tomas	Vardas, pavardė Virmanitas Tomas	Data 2019-11-25
Inžinieriaus kvalifikacijos patvirtinimo Nr. 24-11-1761			

Greitinybė	Greitimo žemės sklypo kadastro Nr.	Pavaldos
1-5	3418/0001:60	G.I
5-7	3418/0001:64	G.I
7-14		6m kelias
14-1	3418/0001:74	G.I

Savininkas	Anykščių
Sertifikatas	Troškūnė
Gyvenamoji vieta	Troškūnėlių vs.
Gatvė, namo Nr.	

Kadastro vienetų pavadinimas:	Butleriško										
Žemės sklypo kadastro numeris:	3	4	1	5	0	0	0	1			
	sklypas										





VALSTYBĖS ĮMONĖ REGISTRŲ CENTRAS
Lvovo g. 25-101, 09320 Vilnius, tel. (8 5) 2688 262, faks. (8 5) 2688 311, el.p. info@registrucentras.lt

REGISTRŲ CENTRAS

NEKILNOJAMOJO TURTO REGISTRO CENTRINIO DUOMENŲ BANKO IŠRAŠAS

1. Nekilnojamojo turto registre įregistruotas turtas: 2020-01-13 14:42:46

Registro Nr.: 44/2408113
Registro tipas: Žemės sklypas
Sudarymo data: 2020-01-02
Anykščių r. sav., Viešintų sen., Valečkų k.

2. Nekilnojamieji daiktai:

2.1.

Žemės sklypas
Anykščių r. sav., Viešintų sen., Valečkų k.
Unikalus daikto numeris: 4400-5291-6450
Žemės sklypo kadastro numeris ir kadastro vietovės pavadinimas: 3401/0002:55 Andrioniškio k.v.
Daikto pagrindinė naudojimo paskirtis: Miškų ūkio
Žemės sklypo naudojimo būdas: Ūkinių miškų sklypai
Žemės sklypo plotas: 8.2151 ha
Miško žemės plotas: 8.1849 ha
Užstatyta teritorija: 0.0302 ha
Žemės ūkio naudmenų našumo balas: 25.0
Matavimų tipas: Žemės sklypas suformuotas atliekant kadastrinius matavimus
Indeksuota žemės sklypo vertė: 8488 Eur
Indeksuota miško vertė: 8488 Eur
Indeksuota miško medynų vertė: 8083 Eur
Žemės sklypo vertė: 1937 Eur
Miško žemės ir medynų vertė: 1937 Eur
Miško medynų vertė: 1684 Eur
Vidutinė rinkos vertė: 10973 Eur
Vidutinės rinkos vertės nustatymo data: 2020-01-02
Vidutinės rinkos vertės nustatymo būdas: Masinis vertinimas
Kadastro duomenų nustatymo data: 2019-08-06

3. Daikto priklausiniai iš kito registro: įrašų nėra

4. Nuosavybė:

4.1.

Nuosavybės teisė
Savininkas: LIETUVOS RESPUBLIKA, a.k. 111105555
Daiktas: žemės sklypas Nr. 4400-5291-6450, aprašytas p. 2.1.
Įregistravimo pagrindas: 2019-12-23 Nacionalinės žemės tarnybos teritorinio skyriaus vedėjo sprendimas Nr. 38SK-1100-(14.38.110.)
Įrašas galioja: Nuo 2020-01-08

5. Valstybės ir savivaldybių žemės patikėjimo teisė:

5.1.

Valstybinės žemės patikėjimo teisė
Patikėtinis: Nacionalinė žemės tarnyba prie Žemės ūkio ministerijos, a.k. 188704927
Daiktas: žemės sklypas Nr. 4400-5291-6450, aprašytas p. 2.1.
Įregistravimo pagrindas: 2019-12-23 Nacionalinės žemės tarnybos teritorinio skyriaus vedėjo sprendimas Nr. 38SK-1100-(14.38.110.)
Įrašas galioja: Nuo 2020-01-08

6. Kitos daiktinės teisės: įrašų nėra

7. Juridiniai faktai: įrašų nėra

8. Žymos: įrašų nėra

9. Teritorijos, kuriose taikomos specialiosios žemės naudojimo sąlygos:

9.1.

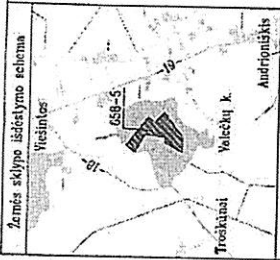
Miško žemė (VI skyrius, trečiasis skirsnis)
Daiktas: žemės sklypas Nr. 4400-5291-6450, aprašytas p. 2.1.
Įregistravimo pagrindas: 2016-06-06 Lietuvos Respublikos specialiųjų žemės naudojimo sąlygų įstatymas Nr. XIII-2166
2019-12-19 Lietuvos Respublikos žemės ūkio ministro įsakymas Nr. 3D-711
2019-12-23 Nacionalinės žemės tarnybos teritorinio skyriaus vedėjo sprendimas Nr. 38SK-1100-(14.38.110.)
Plotas: 81849.00 kv. m
Įrašas galioja: Nuo 2020-01-02

9.2.

Melioruotos žemės ir melioracijos statinių apsaugos zonos (VI skyrius, antrasis skirsnis)
Daiktas: žemės sklypas Nr. 4400-5291-6450, aprašytas p. 2.1.
Įregistravimo pagrindas: 2016-06-06 Lietuvos Respublikos specialiųjų žemės naudojimo sąlygų įstatymas Nr. XIII-2166
2019-12-19 Lietuvos Respublikos žemės ūkio ministro įsakymas Nr. 3D-711
2019-12-23 Nacionalinės žemės tarnybos teritorinio skyriaus vedėjo sprendimas Nr. 38SK-1100-(14.38.110.)
Plotas: 302.00 kv. m

ŽEMĖS SKLYPO PLANAS M 1:2000

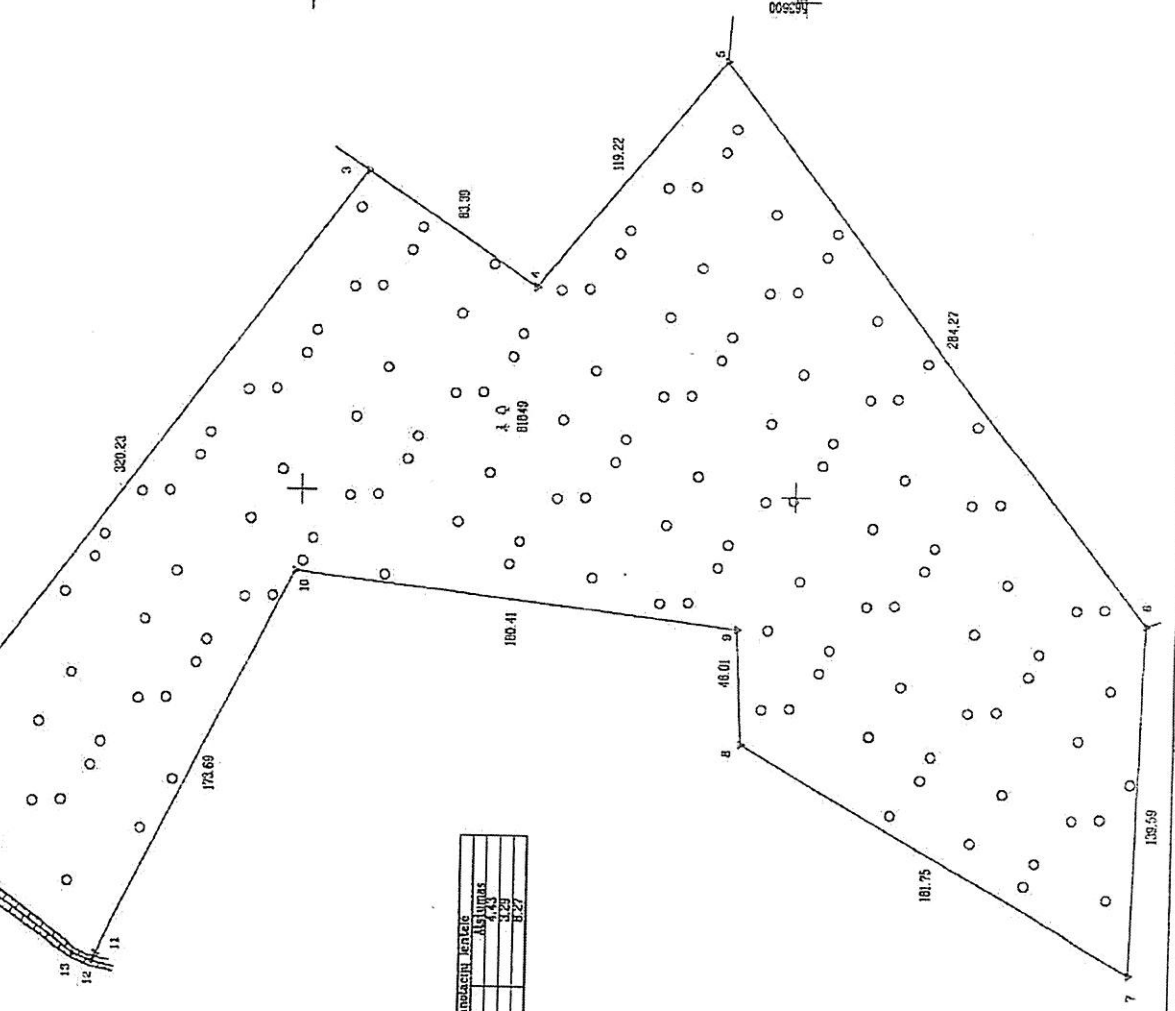
Sklypo plotas 82151 m²



Kadastrinė vietovės pavadinimas: Andriūniškis	
Žemės sklypo kadastro numeris:	sklypas
	blokas
3 4 0 1 0 0 0 2	
Savininkystė	Asmeniški
Sėdimoji gyvenamoji vietovė	Viešintių
Galv. namo Nr.	Velečkų

Gredinys	Gretimo žemės sklypo kadastro Nr.	Pastaba
1-3	3401/0002:65	
3-5	3401/0002:42	g.l.
5-6	3401/0002:103	
6-12	3401/0002:65	
12-1	3401/0002:143	g.l.

Užėjimo būdas	Plotas
1-2	4,43
3-7	3,29
3-12	8,27



Su pagal 2019 m. balandžio mėn. 25 d. sukurtą žemės sklypo ribų patikrinimą - parodymą parengtame žemės sklypo plane išbraižytiems (plonių ir apvalių) žemės sklypo plotų riboms, patvirtintiems Lietuvos Respublikos žemės ūkio ministro įsakymu, patvirtinti vadovu **Marijka Sirgedienė** (parašas) (data) **2019-09-06**

UAB "ANIKŠČIŲ REGIONALUSIS PARDUODAS" (parašas) (data) **2019-09-06**

ANIKŠČIŲ REGIONALUSIS PARDUODAS UAB "ANIKŠČIŲ REGIONALUSIS PARDUODAS" J. Bičiūno g. 4-B, LT-2014 Anikščiai tel. 8 687 70154, el. p. info@anrpl.lt Įmonės kodas 304062205	
Pareigos	Vardas, pavardė
Direktorius	Virmantas Golos
Vyriausiasis inžinierius	Julijonas Jurkėnas
A.V.	
Data 2019-09-06	



[rašas galioja: Nuo 2020-01-02

10. Daikto registravimas ir kadastro žymos:

10.1.

Kadastrinius matavimus atliko (kadastro žyma)
JULIJONAS JURKĖNAS

Daiktas: žemės sklypas Nr. 4400-5291-6450, aprašytas p. 2.1.

[registravimo pagrindas: 2012-04-05 Kvalifikacijos pažymėjimas Nr. 2M-M-1760
2019-08-06 Nekilnojamojo daikto kadastro duomenų byla
[rašas galioja: Nuo 2020-01-02

10.2.

Suformuotas naujas (daikto registravimas)

Daiktas: žemės sklypas Nr. 4400-5291-6450, aprašytas p. 2.1.

[registravimo pagrindas: 2019-12-23 Nacionalinės žemės tarnybos teritorinio skyriaus vedėjo
sprendimas Nr. 38SK-1100-(14.38.110.)
[rašas galioja: Nuo 2020-01-02

11. Registro pastabos ir nuorodos: įrašų nėra

12. Kita informacija: įrašų nėra

13. Informacija apie duomenų sandoriui tikslinimą: įrašų nėra

2020-01-13 14:42:46

Dokumentą atspausdino

LINA VENCKIENĖ



VALSTYBĖS ĮMONĖ REGISTRŲ CENTRAS
Lovo g. 25-101, 09320 Vilnius, tel. (8 5) 2688 262, faks. (8 5) 2688 311, el.p. info@registrucentras.lt

REGISTRŲ CENTRAS

NEKILNOJAMOJO TURTO REGISTRO CENTRINIO DUOMENŲ BANKO IŠRAŠAS

2020-01-13 14:42:06

1. Nekilnojamojo turto registre įregistruotas turtas:

Registro Nr.: 44/2408114
Registro tipas: Žemės sklypas
Sudarymo data: 2020-01-02
Anykščių r. sav., Viešintų sen., Šlynynės k.

2. Nekilnojamieji daiktai:

2.1.

Žemės sklypas
Anykščių r. sav., Viešintų sen., Šlynynės k.
Unikalus daikto numeris: 4400-5292-4119
Žemės sklypo kadastro numeris ir kadastro vietovės pavadinimas: 3401/0003:94 Andrioniškio k.v.
Daikto pagrindinė naudojimo paskirtis: Miškų ūkio
Žemės sklypo naudojimo būdas: Ūkinių miškų sklypai
Žemės sklypo plotas: 0.4964 ha
Miško žemės plotas: 0.4397 ha
Užstatyta teritorija: 0.0139 ha
Vandens telkinių plotas: 0.0428 ha
Nusausintos žemės plotas: 0.0139 ha
Žemės ūkio naudmenų našumo balas: 25.0
Matavimų tipas: Žemės sklypas suformuotas atliekant kadastrinius matavimus
Indeksuota žemės sklypo vertė: 1021 Eur
Indeksuota miško vertė: 1021 Eur
Indeksuota miško medynų vertė: 931 Eur
Žemės sklypo vertė: 250 Eur
Miško žemės ir medynų vertė: 250 Eur
Miško medynų vertė: 194 Eur
Vidutinė rinkos vertė: 1170 Eur
Vidutinės rinkos vertės nustatymo data: 2020-01-02
Vidutinės rinkos vertės nustatymo būdas: Masinis vertinimas
Kadastro duomenų nustatymo data: 2019-08-08

3. Daikto priklausiniai iš kito registro: įrašų nėra

4. Nuosavybė:

4.1.

Nuosavybės teisė
Savininkas: LIETUVOS RESPUBLIKA, a.k. 111105555
Daiktas: žemės sklypas Nr. 4400-5292-4119, aprašytas p. 2.1.
Įregistravimo pagrindas: 2019-12-23 Nacionalinės žemės tarnybos teritorinio skyriaus vedėjo sprendimas Nr. 38SK-1101-(14.38.110.)
Įrašas galioja: Nuo 2020-01-08

5. Valstybės ir savivaldybių žemės patikėjimo teisė:

5.1.

Valstybinė žemės patikėjimo teisė
Patikėtinis: Nacionalinė žemės tarnyba prie Žemės ūkio ministerijos, a.k. 188704927
Daiktas: žemės sklypas Nr. 4400-5292-4119, aprašytas p. 2.1.
Įregistravimo pagrindas: 2019-12-23 Nacionalinės žemės tarnybos teritorinio skyriaus vedėjo sprendimas Nr. 38SK-1101-(14.38.110.)
Įrašas galioja: Nuo 2020-01-08

6. Kitos daiktinės teisės : įrašų nėra

7. Juridiniai faktai: įrašų nėra

8. Žymos: įrašų nėra

9. Teritorijos, kuriose taikomos specialiosios žemės naudojimo sąlygos:

9.1.

Paviršinių vandens telkinių apsaugos zonos (VI skyrius, septintasis skirsnis)
Daiktas: žemės sklypas Nr. 4400-5292-4119, aprašytas p. 2.1.
Įregistravimo pagrindas: 2016-06-06 Lietuvos Respublikos specialiųjų žemės naudojimo sąlygų įstatymas Nr. XIII-2166
2019-12-19 Lietuvos Respublikos žemės ūkio ministro įsakymas Nr. 3D-711
2019-12-23 Nacionalinės žemės tarnybos teritorinio skyriaus vedėjo sprendimas Nr. 38SK-1101-(14.38.110.)
Plotas: 2253.00 kv. m
Įrašas galioja: Nuo 2020-01-02

9.2.

Paviršinių vandens telkinių pakrantės apsaugos juostos (VI skyrius, aštuntasis skirsnis)
Daiktas: žemės sklypas Nr. 4400-5292-4119, aprašytas p. 2.1.
Įregistravimo pagrindas: 2016-06-06 Lietuvos Respublikos specialiųjų žemės naudojimo sąlygų įstatymas Nr. XIII-2166
2019-12-19 Lietuvos Respublikos žemės ūkio ministro įsakymas Nr. 3D-711

- 2019-12-23 Nacionalinės žemės tarnybos teritorinio skyriaus vedėjo sprendimas Nr. 38SK-1101-(14.38.110.)
Plotas: 78.00 kv. m
Įrašas galioja: Nuo 2020-01-02
- 9.3. Miško žemė (VI skyrius, trečiasis skirsnis)
Daiktas: žemės sklypas Nr. 4400-5292-4119, aprašytas p. 2.1.
Įregistravimo pagrindas: 2016-06-06 Lietuvos Respublikos specialiųjų žemės naudojimo sąlygų įstatymas Nr. XIII-2166
2019-12-19 Lietuvos Respublikos žemės ūkio ministro įsakymas Nr. 3D-711
2019-12-23 Nacionalinės žemės tarnybos teritorinio skyriaus vedėjo sprendimas Nr. 38SK-1101-(14.38.110.)
Plotas: 4397.00 kv. m
Įrašas galioja: Nuo 2020-01-02
- 9.4. Melioruotos žemės ir melioracijos statinių apsaugos zonos (VI skyrius, antrasis skirsnis)
Daiktas: žemės sklypas Nr. 4400-5292-4119, aprašytas p. 2.1.
Įregistravimo pagrindas: 2016-06-06 Lietuvos Respublikos specialiųjų žemės naudojimo sąlygų įstatymas Nr. XIII-2166
2019-12-19 Lietuvos Respublikos žemės ūkio ministro įsakymas Nr. 3D-711
2019-12-23 Nacionalinės žemės tarnybos teritorinio skyriaus vedėjo sprendimas Nr. 38SK-1101-(14.38.110.)
Plotas: 139.00 kv. m
Įrašas galioja: Nuo 2020-01-02
-
10. Daikto registravimas ir kadastro žymos:
- 10.1. Suformuotas naujas (daikto registravimas)
Daiktas: žemės sklypas Nr. 4400-5292-4119, aprašytas p. 2.1.
Įregistravimo pagrindas: 2019-12-23 Nacionalinės žemės tarnybos teritorinio skyriaus vedėjo sprendimas Nr. 38SK-1101-(14.38.110.)
Įrašas galioja: Nuo 2020-01-02
- 10.2. Kadastrinius matavimus atliko (kadastro žyma)
JULIJONAS JURKĖNAS
Daiktas: žemės sklypas Nr. 4400-5292-4119, aprašytas p. 2.1.
Įregistravimo pagrindas: 2012-04-05 Kvalifikacijos pažymėjimas Nr. 2M-M-1760
2019-08-08 Nekilnojamojo daikto kadastro duomenų byla
Įrašas galioja: Nuo 2020-01-02

11. Registro pastabos ir nuorodos: įrašų nėra

12. Kita informacija: įrašų nėra

13. Informacija apie duomenų sandoriui tikslinimą: įrašų nėra

2020-01-13 14:42:06

Dokumentą atspausdino

LINA VENCKIENĖ