



NEKILNOJAMOJO TURTO REGISTRO CENTRINIO DUOMENŲ BANKO IŠRAŠAS

2018-04-25 11:38:28

1. Nekilnojamojo turto registre įregistruotas turtas:

Registro Nr.: **44/2228704**
Registro tipas: **Žemės sklypas**
Sudarymo data: **2018-04-23**
Tauragės r. sav., Gaurės sen., Pajkojų k.
Registro tvarkytojas: **Valstybės įmonės Registrų centro Tauragės filialas**

2. Nekilnojamieji daiktai:

2.1. **Žemės sklypas**
Tauragės r. sav., Gaurės sen., Pajkojų k.
Unikalus daikto numeris: **4400-5005-1513**
Žemės sklypo kadastro numeris ir kadastro
vietovės pavadinimas: **7742/0002:95 Pajkojų k.v.**
Daikto pagrindinė naudojimo paskirtis: **Miškų ūkio**
Žemės sklypo naudojimo būdas: **Ūkinių miškų sklypai**
Žemės sklypo plotas: **0.1207 ha**
Kelių plotas: **0.1207 ha**
Žemės ūkio naudmenų našumo balas: **18.4**
Matavimų tipas: **Žemės sklypas suformuotas atliekant kadastrinius matavimus**
Indeksuota žemės sklypo vertė: **40 Eur**
Žemės sklypo vertė: **25 Eur**
Vidutinė rinkos vertė: **125 Eur**
Vidutinės rinkos vertės nustatymo data: **2018-04-24**
Vidutinės rinkos vertės nustatymo būdas: **Masinis vertinimas**
Kadastro duomenų nustatymo data: **2017-12-27**

3. Daikto priklausiniai iš kito registro: įrašų nėra

4. Nuosavybė:

4.1. **Nuosavybės teisė**
Savininkas: **LIETUVOS RESPUBLIKA, a.k. 111105555**
Daiktas: **žemės sklypas Nr. 4400-5005-1513, aprašytas p. 2.1.**
Įregistravimo pagrindas: **2018-04-04 Nacionalinės žemės tarnybos teritorinio skyriaus vedėjo sprendimas Nr. 34SK-381-(14.34.110.)**
Įrašas galioja: **Nuo 2018-04-25**

5. Valstybės ir savivaldybių žemės patikėjimo teisė:

5.1. **Valstybinės žemės patikėjimo teisė**
Patikėtinis: **Nacionalinė žemės tarnyba prie Žemės ūkio ministerijos, a.k. 188704927**
Daiktas: **žemės sklypas Nr. 4400-5005-1513, aprašytas p. 2.1.**
Įregistravimo pagrindas: **2018-04-04 Nacionalinės žemės tarnybos teritorinio skyriaus vedėjo sprendimas Nr. 34SK-381-(14.34.110.)**
Įrašas galioja: **Nuo 2018-04-25**

6. Kitos daiktinės teisės : įrašų nėra

7. Juridiniai faktai: įrašų nėra

8. Žymos: įrašų nėra

9. Specialiosios žemės ir miško naudojimo sąlygos:

9.1. **II. Kelių apsaugos zonos**
Daiktas: **žemės sklypas Nr. 4400-5005-1513, aprašytas p. 2.1.**
Įregistravimo pagrindas: **2018-04-04 Nacionalinės žemės tarnybos teritorinio skyriaus vedėjo sprendimas Nr. 34SK-381-(14.34.110.)**
Plotas: **0.016 ha**

[rašas galioja: Nuo 2018-04-25

10. Daikto registravimas ir kadastro žymos:

10.1.

Kadastrinius matavimus atliko (kadastro žyma)

ROLANDAS GRUODIS

Daiktas: žemės sklypas Nr. 4400-5005-1513, aprašytas p. 2.1.

[registravimo pagrindas: 2008-06-11 Kvalifikacijos pažymėjimas Nr. 2M-M-271

2017-12-27 Nekilnojamojo daikto kadastro duomenų byla

[rašas galioja: Nuo 2018-04-25

10.2.

Suformuotas naujas (daikto registravimas)

Daiktas: žemės sklypas Nr. 4400-5005-1513, aprašytas p. 2.1.

[registravimo pagrindas: 2018-04-04 Nacionalinės žemės tarnybos teritorinio skyriaus

vedėjo sprendimas Nr. 34SK-381-(14.34.110.)

[rašas galioja: Nuo 2018-04-25

11. Registro pastabos ir nuorodos: [rašų nėra

12. Kita informacija: [rašų nėra

13. Informacija apie duomenų sandoriui tikslinimą: [rašų nėra

2018-04-25 11:38:28

Dokumentą atspausdino
Vyresnioji registratorė

RAIMONDA
GIMBUTIENĖ

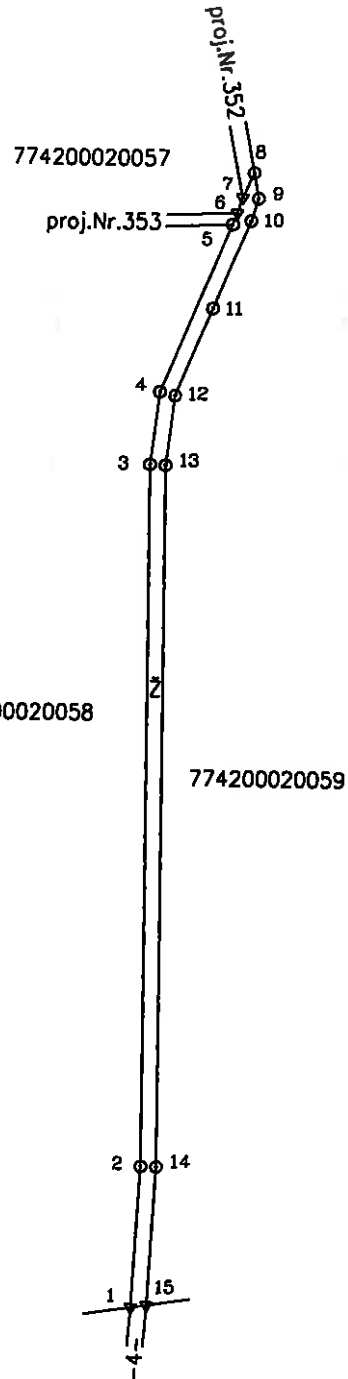


ŽEMĖS SKLYPO PLANAS M 1:2000

Sklypo plotas 1207 m²

354

Pajkojai



Gretimybė	Atstumas
1-2	37.48
2-3	186.79
3-4	19.32
4-5	47.70
5-6	3.25
6-7	4.25
7-8	7.10
8-9	6.86
9-10	6.16
10-11	24.92
11-12	24.92
12-13	18.52
13-14	186.67
14-15	36.82
15-1	4.07

Kadastras:	vietovė	Pajkojai	blokas	sklypas
Žemės sklypo kadastro Nr. 7 7 4 2 0 0 0 2				

Gatvė, namo Nr.	proj.Nr. 354
Kaimas (miestelis)	Pajkojų
Seniūnija	Gaurės
Miestas (rajonas)	Tauragė
Apskritis	Tauragės

Gretimybė	Gretimo žemės sklypo kadastro Nr.	Pastabos
1-5	7742/2:58	kadastr. mat.
5-6		proj. Nr.353
6-7	7742/2:57	kadastr. mat.
7-8		proj. Nr.352
8-15	7742/2:59	kadastr. mat.
15-1		kelias 4m.

**ŽEMĖS SKLYPO RIBOS
PAŽYMĖTOS KADASTRO ŽEMĖLAPYJE**
2018.03.20
VĮ Registrų centro Tauragės filialas

Kadastras specialistas (pareigos) *[Signature]* Česlovas Dirmantas (vardas, pavardė)

Su paženklintomis vietovėje žemės sklypo ribomis, aprašytomis 2017m. gruodžio mėn.27 d. žemės sklypo paženklinimo-parodymo akte, ir nustatytu plotu sutinku:
Žemės savininkas (naudotojas) *[Signature]* Vyriausiasis inžinierius
VĮ Tauragės miškų urėdija *[Signature]* Edvardas Bielskis (vardas, pavardė) 2018.03.20 (parašas) (data)

Nacionalinės žemės tarnybos prie Žemės ūkio ministerijos
Tauragės ir Pagėlių skyrius
Patikrino: Nacionalinės žemės tarnybos prie ŽŪM Tauragės ir Pagėlių skyrius
SUDERINTA Vyriausioji specialistė *[Signature]* 2018-03-20 (Vardas ir pavardė) (data)
Dainora *[Signature]* (Pareigų pavadinimas) (Vardas ir pavardė)
A.V. (jeigu reikalavimas turėti antspaudo nustatytas sąlygomiose)

R. Gruodžio II

monės kodas 303997986

Pareigos	Parašas	Vardas, pavardė	Data
Matininkas	<i>[Signature]</i>	Rolandas Gruodis	2017-12-20





NEKILNOJAMOJO TURTO REGISTRO CENTRINIO DUOMENŲ BANKO IŠRAŠAS

2018-04-19 08:35:59

1. Nekilnojamojo turto registre įregistruotas turtas:

Registro Nr.: 44/2224637
Registro tipas: Žemės sklypas
Sudarymo data: 2018-04-05
Tauragės r. sav., Gaurės sen., Burbiškių k.
Registro tvarkytojas: Valstybės įmonės Registrų centro Tauragės filialas

2. Nekilnojamieji daiktai:

2.1. Žemės sklypas
Tauragės r. sav., Gaurės sen., Burbiškių k.
Unikalus daikto numeris: 4400-4986-5250
Žemės sklypo kadastro numeris ir kadastro
vietovės pavadinimas: 7742/0003:225 Pajkojų k.v.
Daikto pagrindinė naudojimo paskirtis: Miškų ūkio
Žemės sklypo naudojimo būdas: Ūkinių miškų sklypai
Žemės sklypo plotas: 0.2278 ha
Kelių plotas: 0.2278 ha
Žemės ūkio naudmenų našumo balas: 18.4
Matavimų tipas: Žemės sklypas suformuotas atliekant kadastrinius
matavimus
Indeksuota žemės sklypo vertė: 77 Eur
Žemės sklypo vertė: 48 Eur
Vidutinė rinkos vertė: 237 Eur
Vidutinės rinkos vertės nustatymo data: 2018-04-05
Vidutinės rinkos vertės nustatymo būdas: Masinis vertinimas
Kadastro duomenų nustatymo data: 2017-12-27

3. Daikto priklausiniai iš kito registro: įrašų nėra

4. Nuosavybė:

4.1. Nuosavybės teisė
Savininkas: LIETUVOS RESPUBLIKA, a.k. 111105555
Daiktas: žemės sklypas Nr. 4400-4986-5250, aprašytas p. 2.1.
Įregistravimo pagrindas: 2018-03-26 Nacionalinės žemės tarnybos teritorinio skyriaus
vedėjo sprendimas Nr. 34SK-346-(14.34.110.)
Įrašas galioja: Nuo 2018-04-19

5. Valstybės ir savivaldybių žemės patikėjimo teisė:

5.1. Valstybinės žemės patikėjimo teisė
Patikėtinis: Nacionalinė žemės tarnyba prie Žemės ūkio ministerijos,
a.k. 188704927
Daiktas: žemės sklypas Nr. 4400-4986-5250, aprašytas p. 2.1.
Įregistravimo pagrindas: 2018-03-26 Nacionalinės žemės tarnybos teritorinio skyriaus
vedėjo sprendimas Nr. 34SK-346-(14.34.110.)
Įrašas galioja: Nuo 2018-04-19

6. Kitos daiktinės teisės: įrašų nėra

7. Juridiniai faktai: įrašų nėra

8. Žymos: įrašų nėra

9. Specialiosios žemės ir miško naudojimo sąlygos: įrašų nėra

10. Daikto registravimas ir kadastro žymos:

10.1. Kadastrinius matavimus atliko (kadastro žyma)
ROLANDAS GRUODIS

Daiktas: žemės sklypas Nr. 4400-4986-5250, aprašytas p. 2.1.
[registravimo pagrindas: 2008-06-11 Kvalifikacijos pažymėjimas Nr. 2M-M-271
2017-12-27 Nekilnojamojo daikto kadastro duomenų byla
]rašas galioja: Nuo 2018-04-19

10.2.

Suformuotas naujas (daikto registravimas)
Daiktas: žemės sklypas Nr. 4400-4986-5250, aprašytas p. 2.1.
[registravimo pagrindas: 2018-03-26 Nacionalinės žemės tarnybos teritorinio skyriaus
vedėjo sprendimas Nr. 34SK-346-(14.34.110.)
]rašas galioja: Nuo 2018-04-19

11. Registro pastabos ir nuorodos: [rašų nėra]

12. Kita informacija: [rašų nėra]

13. Informacija apie duomenų sandoriui tikslinimą: [rašų nėra]

2018-04-19 08:35:59

Dokumentą atspausdino
Vyresnioji registratorė

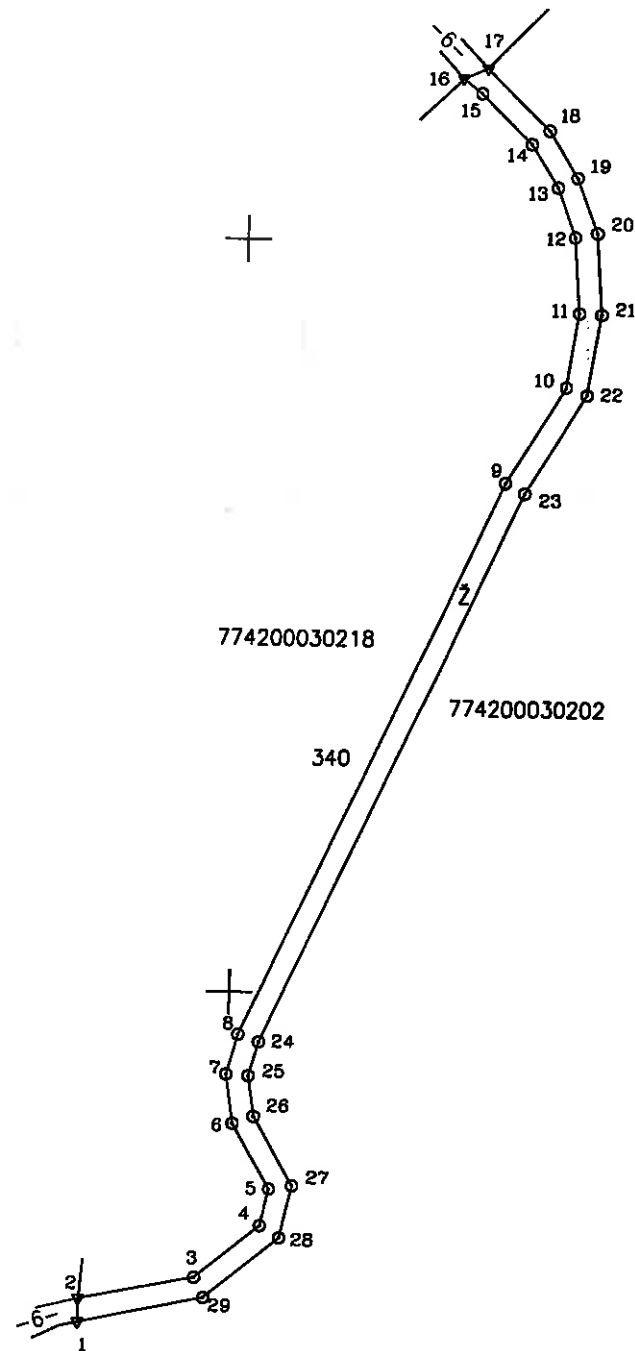


RAIMONDA
GIMBUTIENĖ

ŽEMĖS SKLYPO PLANAS M 1:2000

Sklypo plotas 2278 m²

Pajkojai } 340



X=6121000.00
Y=401800.00

Kadastras:	vietovė	Pajkojų	blokas	sklypas
Žemės sklypo kadastras Nr.:		7 7 4 2 0 0 0 3		225

Gatvė, namo Nr.:	proj. Nr. 340
Kaimas (miestelis):	Pajkojų
Seniūnija:	Gaurės
Miestas (rajonas):	Tauragė
Apskritis:	Tauragės

Gretimybė	Gretimo žemės sklypo kadastras Nr.	Pastabos
1-2		kelias 6m.
2-6	7742/3:218	kadastr. mat.
6-7		kelias 6m.
7-1	7742/3:202	kadastr. mat.
-		
-		

Gretimybė	Atstumas
1-2	6.27
2-3	30.67
3-4	21.89
4-5	9.98
5-6	20.02
6-7	13.12
7-8	11.02
8-9	161.73
9-10	29.72
10-11	19.79
11-12	20.07
12-13	13.95
13-14	13.37
14-15	18.70
15-16	6.21
16-17	6.93
17-18	23.02
18-19	14.59
19-20	15.40
20-21	21.48
21-22	21.58
22-23	30.51
23-24	160.93
24-25	9.37
25-26	10.84
26-27	21.15
27-28	14.17
28-29	25.31
29-1	33.36

ŽEMĖS SKLYPO RIBOS PAŽYMĖTOS KADASTRO ŽEMĖLAPYJE
 2018.04.04
 VĮ Registrų centro Tauragės filijalas

Kadastras specialistas (parašas) Česlovas Dirmantas (vardas, pavardė)

Su paženklintomis vietovėje žemės sklypo ribomis, aprašytais 2017m. gruodžio mėn. 27 d. žemės sklypo paženklinio- parodomio akte, ir nustatytu plotu sutinku:
 Žemės savininkas (naudotojas):

VĮ Tauragės miškų urėdija (parašas) (data) 2018.02.28

Nacionalinės žemės tarnybos prie ŽŪK ministerijos Tauragės rajono registruotojų skyriaus vyriausioji specialistė (parašas) (data) 2018-03-12

SUDERINTA: Dainora Vurgutienė (parašas) (data) 2018-03-12
 Ričardas (parašas) (data)

A.V. (jeigu reikalavimas turėti antspaudą nustatytas įstatymuose)

R. Gruodžio II
 Įmonės kodas 303897986

Pareigos	Parašas	Vardas, pavardė	Data
Matininkas	<i>[Signature]</i>	Rolandas Gruodis	2017-12-27

2018-03-12
 R. Gruodžio II AV
 RESPUBLIKA



NEKILNOJAMOJO TURTO REGISTRO CENTRINIO DUOMENŲ BANKO IŠRAŠAS

2018-04-19 08:42:25

1. Nekilnojamojo turto registre įregistruotas turtas:

Registro Nr.: 44/2224638
Registro tipas: Žemės sklypas
Sudarymo data: 2018-04-05

Teritorija: Tauragės r. sav., Tauragės r. sav. teritorija
Registro tvarkytojas: Valstybės įmonės Registrų centro Tauragės filialas

2. Nekilnojamieji daiktai:

2.1. Žemės sklypas

Unikalus daikto numeris: 4400-4986-5348

Žemės sklypo kadastro numeris ir kadastro

vietovės pavadinimas: 7742/0003:226 Paikojų k.v.

Daikto pagrindinė naudojimo paskirtis: Miškų ūkio

Žemės sklypo naudojimo būdas: Ūkinių miškų sklypai

Žemės sklypo plotas: 0.1333 ha

Kelių plotas: 0.1333 ha

Žemės ūkio naudmenų našumo balas: 18.4

Matavimų tipas: Žemės sklypas suformuotas atliekant kadastrinius matavimus

Indeksuota žemės sklypo vertė: 45 Eur

Žemės sklypo vertė: 28 Eur

Vidutinė rinkos vertė: 138 Eur

Vidutinės rinkos vertės nustatymo data: 2018-04-05

Vidutinės rinkos vertės nustatymo būdas: Masinis vertinimas

Kadastro duomenų nustatymo data: 2017-12-27

3. Daikto priklausiniai iš kito registro: įrašų nėra

4. Nuosavybė:

4.1.

Nuosavybės teisė

Savininkas: LIETUVOS RESPUBLIKA, a.k. 111105555

Daiktas: žemės sklypas Nr. 4400-4986-5348, aprašytas p. 2.1.

Įregistravimo pagrindas: 2018-03-26 Nacionalinės žemės tarnybos teritorinio skyriaus vedėjo sprendimas Nr. 34SK-346-(14.34.110.)

Įrašas galioja: Nuo 2018-04-19

5. Valstybės ir savivaldybių žemės patikėjimo teisė:

5.1.

Valstybinės žemės patikėjimo teisė

Patikėtinis: Nacionalinė žemės tarnyba prie Žemės ūkio ministerijos, a.k. 188704927

Daiktas: žemės sklypas Nr. 4400-4986-5348, aprašytas p. 2.1.

Įregistravimo pagrindas: 2018-03-26 Nacionalinės žemės tarnybos teritorinio skyriaus vedėjo sprendimas Nr. 34SK-346-(14.34.110.)

Įrašas galioja: Nuo 2018-04-19

6. Kitos daiktinės teisės : įrašų nėra

7. Juridiniai faktai: įrašų nėra

8. Žymos: įrašų nėra

9. Specialiosios žemės ir miško naudojimo sąlygos: įrašų nėra

10. Daikto registravimas ir kadastro žymos:

10.1.

Kadastrinius matavimus atliko (kadastro žyma)

ROLANDAS GRUODIS

Daiktas: žemės sklypas Nr. 4400-4986-5348, aprašytas p. 2.1.

[registravimo pagrindas: 2008-06-11 Kvalifikacijos pažymėjimas Nr. 2M-M-271
2017-12-27 Nekilnojamojo daikto kadastro duomenų byla
[rašas galioja: Nuo 2018-04-19

10.2.

Suformuotas naujas (daikto registravimas)
Daiktas: žemės sklypas Nr. 4400-4986-5348, aprašytas p. 2.1.
[registravimo pagrindas: 2018-03-26 Nacionalinės žemės tarnybos teritorinio skyriaus
vedėjo sprendimas Nr. 34SK-346-(14.34.110.)
[rašas galioja: Nuo 2018-04-19


11. Registro pastabos ir nuorodos: įrašų nėra

12. Kita informacija: įrašų nėra

13. Informacija apie duomenų sandoriui tikslinimą: įrašų nėra

2018-04-19 08:42:25

Dokumentą atspausdino
Vyresnioji registratorė



RAIMONDA
GIMBUTIENĖ

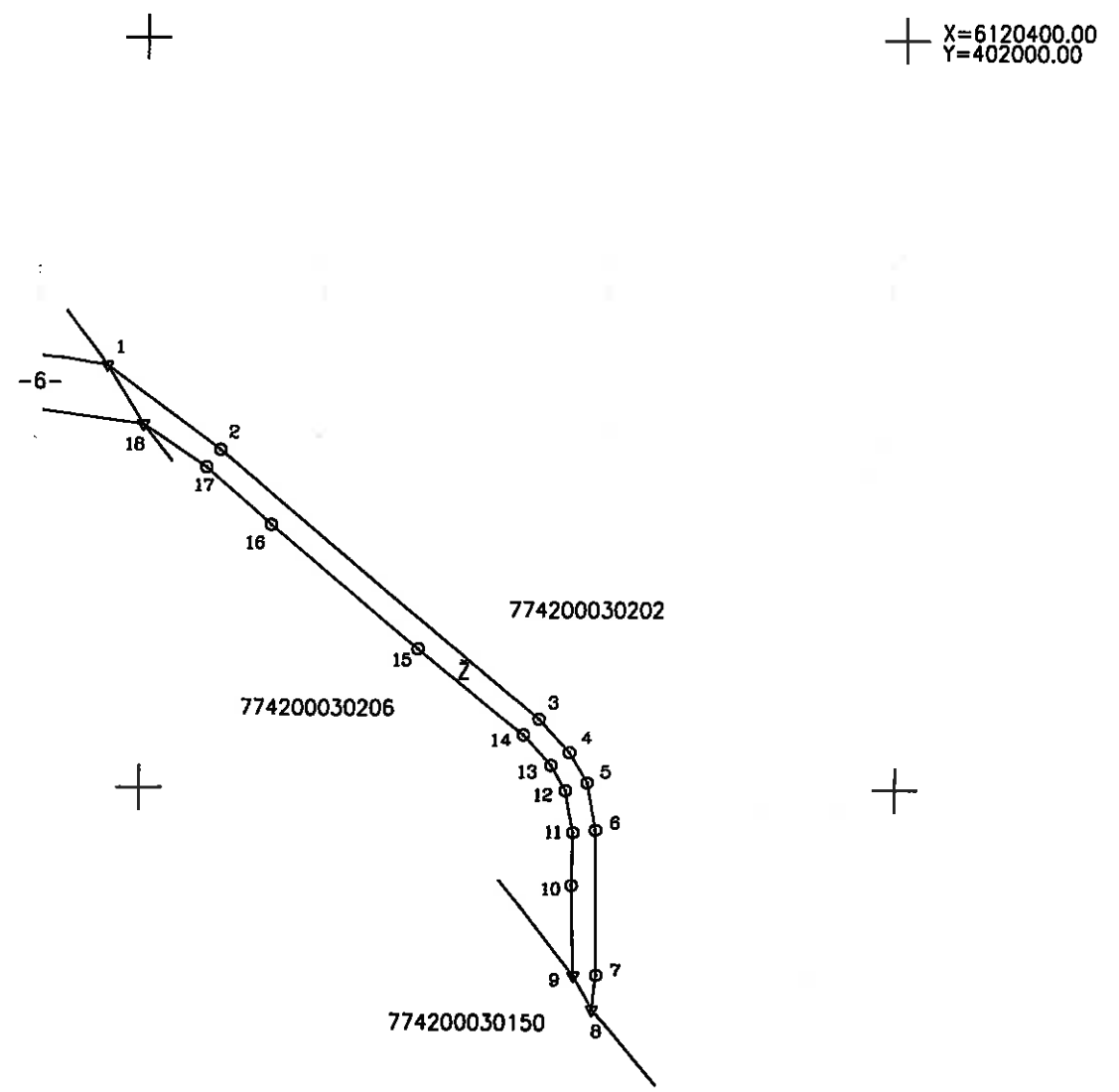
Žemės sklypo išdėstymo schema

Pajkojai

341

ŽEMĖS SKLYPO PLANAS M 1:2000

Sklypo plotas 1333 m²



Kadastras:	vietovė	Pajkojai	blokas	sklypas
Žemės sklypo kadastro Nr.:		7 7 4 2 0 0 0 3		1 1 1

Gatvė, namo Nr.	proj.Nr. 341
Kaimas (miestelis)	Pajkojų
Seniūnija	Gaurės
Miestas (rajonas)	Tauragės
Apskritis	Tauragės

Gretimybė	Gretimo žemės sklypo kadastro Nr.	Pastabos
1-8	7742/3:202	
8-9	7742/3:150	
9-18	7742/3:206	
18-1		kelias 6m.
-		
-		

ŽEMĖS SKLYPO RIBOS PAŽYMĖTOS KADASTRO ŽEMĖLAPYJE

2018. 03. 12

VĮ Registru centro Tauragės filialas

Kadastrų specialistas (pareigos) *[Signature]* Česlovas Dirmantas (vardas, pavardė)

Su paženklintomis vietovėje žemės sklypo ribomis, aprašytais 2017m. gruodžio mėn.27 d. žemės sklypo paženklavimo- parodymo akte, ir nustatytu plotu sutinku:

Žemės savininkas (naudotojas): *[Signature]* *[Date: 2018.02.28]*

VĮ Tauragės miškų urėdija (vardas, pavardė) *[Signature]* *[Date]*

Linijų anotacijų lentelė

Gretimybė	Atstumas
1-2	37.55
2-3	111.02
3-4	12.07
4-5	9.42
5-6	12.95
6-7	38.93
7-8	9.25
8-9	10.36
9-10	24.23
10-11	14.21
11-12	11.45
12-13	7.77
13-14	11.01
14-15	36.02
15-16	51.31
16-17	23.08
17-18	20.27
18-1	18.47

Nacionalinės žemės tarnybos prie Žemės ūkio ministerijos

Tauragės ir Pagėgių skyrius

Nacionalinės žemės tarnybos prie ŽŪM

Patikrino: Tauragės ir Pagėgių skyriaus vyriausioji specialistė *[Signature]* *[Date: 2018-03-12]*

SUDERINTA: *[Signature]* *[Date]*

A.V. (jeigu reikalavimas turėti antspaudą nustatytas įstatymuose)

R. Gruodžio II

Įmonės kodas 303997986

Pareigos	Parašas	Vardas, pavardė	Data
Matininkas	<i>[Signature]</i>	Rolandas Gruodis	2017-12-27

LIBTUVOS R. Gruodžio II RESPUBLIKA



NEKILNOJAMOJO TURTO REGISTRO CENTRINIO DUOMENŲ BANKO IŠRAŠAS

2018-04-19 10:14:13

1. Nekilnojamojo turto registre įregistruotas turtas:

Registro Nr.: **44/2224644**
Registro tipas: **Žemės sklypas**
Sudarymo data: **2018-04-05**
Tauragės r. sav., Gaurės sen., Sakalinės k.
Registro tvarkytojas: **Valstybės įmonės Registrų centro Tauragės filialas**

2. Nekilnojamieji daiktai:

2.1. **Žemės sklypas**
Tauragės r. sav., Gaurės sen., Sakalinės k.
Unikalus daikto numeris: **4400-4986-7934**
Žemės sklypo kadastro numeris ir kadastro
vietovės pavadinimas: **7742/0003:227 Pajkojų k.v.**
Daikto pagrindinė naudojimo paskirtis: **Miškų ūkio**
Žemės sklypo naudojimo būdas: **Ūkinių miškų sklypai**
Žemės sklypo plotas: **0.8637 ha**
Kelių plotas: **0.8637 ha**
Žemės ūkio naudmenų našumo balas: **18.4**
Matavimų tipas: **Žemės sklypas suformuotas atliekant kadastrinius matavimus**
Indeksuota žemės sklypo vertė: **282 Eur**
Žemės sklypo vertė: **176 Eur**
Vidutinė rinkos vertė: **899 Eur**
Vidutinės rinkos vertės nustatymo data: **2018-04-05**
Vidutinės rinkos vertės nustatymo būdas: **Masinis vertinimas**
Kadastro duomenų nustatymo data: **2017-12-27**

3. Daikto priklausiniai iš kito registro: įrašų nėra

4. Nuosavybė:

4.1. **Nuosavybės teisė**
Savininkas: **LIETUVOS RESPUBLIKA, a.k. 111105555**
Daiktas: **žemės sklypas Nr. 4400-4986-7934, aprašytas p. 2.1.**
Įregistravimo pagrindas: **2018-03-26 Nacionalinės žemės tarnybos teritorinio skyriaus vedėjo sprendimas Nr. 34SK-347-(14.34.110.)**
Įrašas galioja: **Nuo 2018-04-19**

5. Valstybės ir savivaldybių žemės patikėjimo teisė:

5.1. **Valstybinės žemės patikėjimo teisė**
Patikėtinis: **Nacionalinė žemės tarnyba prie Žemės ūkio ministerijos, a.k. 188704927**
Daiktas: **žemės sklypas Nr. 4400-4986-7934, aprašytas p. 2.1.**
Įregistravimo pagrindas: **2018-03-26 Nacionalinės žemės tarnybos teritorinio skyriaus vedėjo sprendimas Nr. 34SK-347-(14.34.110.)**
Įrašas galioja: **Nuo 2018-04-19**

6. Kitos daiktinės teisės : įrašų nėra

7. Juridiniai faktai: įrašų nėra

8. Žymos: įrašų nėra

9. Specialiosios žemės ir miško naudojimo sąlygos:

9.1. **II. Kelių apsaugos zonos**
Daiktas: **žemės sklypas Nr. 4400-4986-7934, aprašytas p. 2.1.**
Įregistravimo pagrindas: **2018-03-26 Nacionalinės žemės tarnybos teritorinio skyriaus vedėjo sprendimas Nr. 34SK-347-(14.34.110.)**
Plotas: **0.204 ha**

[rašas galioja: Nuo 2018-04-19

10. Daikto registravimas ir kadastro žymos:

- 10.1. **Kadastrinius matavimus atliko (kadastro žyma)**
ROLANDAS GRUODIS
Daiktas: žemės sklypas Nr. 4400-4986-7934, aprašytas p. 2.1.
[registravimo pagrindas: 2008-06-11 Kvalifikacijos pažymėjimas Nr. 2M-M-271
2017-12-27 Nekilnojamojo daikto kadastro duomenų byla
[rašas galioja: Nuo 2018-04-19
- 10.2. **Suformuotas naujas (daikto registravimas)**
Daiktas: žemės sklypas Nr. 4400-4986-7934, aprašytas p. 2.1.
[registravimo pagrindas: 2018-03-26 Nacionalinės žemės tarnybos teritorinio skyriaus
vedėjo sprendimas Nr. 34SK-347-(14.34.110.)
[rašas galioja: Nuo 2018-04-19

11. Registro pastabos ir nuorodos: įrašų nėra

12. Kita informacija: įrašų nėra

13. Informacija apie duomenų sandoriui tikslinimą: įrašų nėra

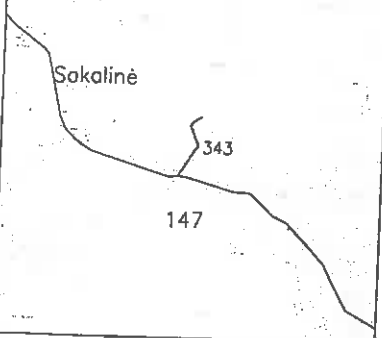
2018-04-19 10:14:13

Dokumentą atspausdino
Vyresnioji registratorė



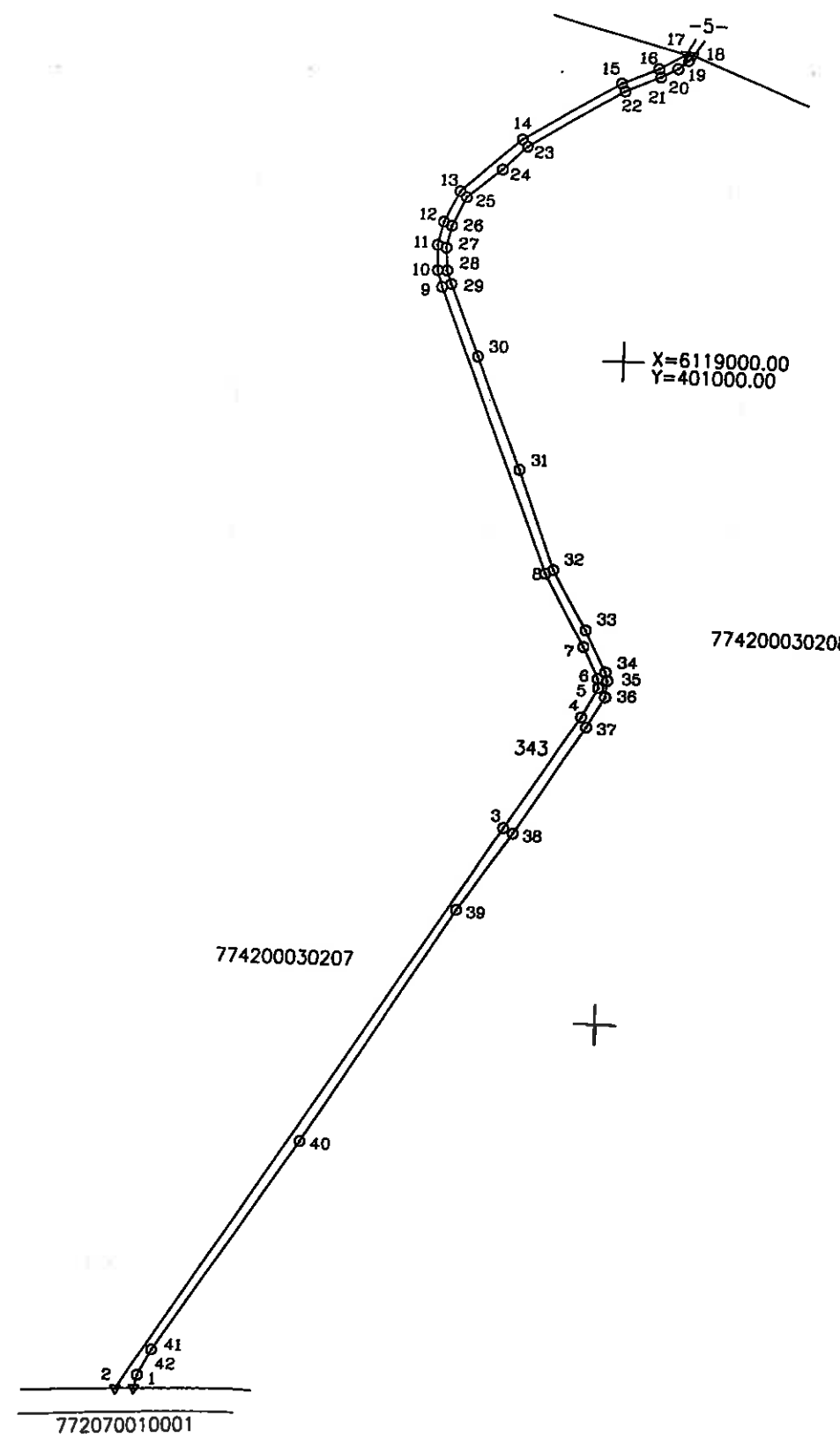
RAIMONDA
GIMBUTIENĖ

Žemės sklypo išdėstymo schema



ŽEMĖS SKLYPO PLANAS M 1:5000

Sklypo plotas 8637 m²



Linijų anotacijų lentelė

Gretimybė	Atstumas
1-2	13.86
2-3	508.88
3-4	101.66
4-5	25.22
5-6	7.08
6-7	26.35
7-8	62.16
8-9	228.45
9-10	12.91
10-11	18.91
11-12	17.71
12-13	25.62
13-14	60.23
14-15	83.96
15-16	29.20
16-17	22.56
17-18	5.75
18-19	5.16
19-20	9.85
20-21	14.09
21-22	28.23
22-23	82.56
23-24	24.98
24-25	33.86
25-26	23.83
26-27	16.79
27-28	17.07
28-29	10.41
29-30	57.66
30-31	90.51
31-32	79.37
32-33	51.62
33-34	34.92
34-35	6.61
35-36	12.50
36-37	26.46
37-38	96.93
38-39	71.17
39-40	208.47
40-41	190.72
41-42	21.61
42-1	10.33

Kadastras:	vietovė	Pajkojų	blokas	sklypas
Žemės sklypo kadastro Nr. 7 7 4 2 0 0 0 3 2 2 7				

Gatvė, namo Nr.	proj.Nr. 343
Kaimas (miestelis)	Sakalinės
Seniūnija	Gaurės
Miestas (rajonas)	Tauragė
Apskritis	Tauragės

Gretimybė	Gretimo žemės sklypo kadastro Nr.	Pastabos
1-2	7720/7001:1	kadastr. mat.
2-17	7742/3:207	kadastr. mat.
17-18		kelias 5m.
18-1	7742/3:208	kadastr. mat.
-		
-		

ŽEMĖS SKLYPO RIBOS PAŽYMĖTOS KADASTRO ŽEMĖLAPYJE
 2017-09-09
 VĮ Registrų centro Tauragės filialas

Kadastro specialistas (pareigybė) *Česlovas Dirmanas* (parašas) (vardas, pavardė)

Su paženklintomis vietovėje žemės sklypo ribomis, aprašytais 2017m. gruodžio mėn. 27 d. žemės sklypo paženklinimo-parodymo akte, ir nusjatytu plotu sutinku:
Žemės savininkas (naudotojas): *[Signature]* 2017.12.28 (parašas) (data)

VĮ Tauragės miškų urėdija (vardas, pavardė) *[Signature]* (parašas)

Nacionalinės žemės tarnybos prie Žemės ūkio ministerijos
Tauragės ir Pagėčių skyrius
 Patikrino: Tauragės ir Pagėčių skyriaus vyriausioji specialistė *[Signature]* 2018-03-12
 SUDERINTA: *[Signature]* (parašas) (vardas ir pavardė) **Richardas Ažna**
 A.V. (jeigu reikalavimas turėti antspaudą nustatytas įstatymuose)

R. Gruodžio II
 Įmonės kodas 303997996

Pareigos	Parašas	Vardas, pavardė	Data
Matininkas	<i>[Signature]</i>	Rolandas Gruodis	2017-12-27

LIBUVOS R. Gruodžio II A.V.



NEKILNOJAMOJO TURTO REGISTRO CENTRINIO DUOMENŲ BANKO IŠRAŠAS

2018-04-19 10:22:47

1. Nekilnojamojo turto registre įregistruotas turtas:

Registro Nr.: 44/2224684
Registro tipas: Žemės sklypas
Sudarymo data: 2018-04-05
Tauragės r. sav., Gaurės sen., Kiukiškių k.
Registro tvarkytojas: Valstybės įmonės Registrų centro Tauragės filialas

2. Nekilnojamieji daiktai:

2.1. Žemės sklypas
Tauragės r. sav., Gaurės sen., Kiukiškių k.
Unikalus daikto numeris: 4400-4986-8320
Žemės sklypo kadastro numeris ir kadastro
vietovės pavadinimas: 7742/0003:228 Pajkojų k.v.
Daikto pagrindinė naudojimo paskirtis: Miškų ūkio
Žemės sklypo naudojimo būdas: Ūkinių miškų sklypai
Žemės sklypo plotas: 0.2957 ha
Kelių plotas: 0.2957 ha
Žemės ūkio naudmenų našumo balas: 18.4
Matavimų tipas: Žemės sklypas suformuotas atliekant kadastrinius
matavimus
Indeksuota žemės sklypo vertė: 104 Eur
Žemės sklypo vertė: 65 Eur
Vidutinė rinkos vertė: 308 Eur
Vidutinės rinkos vertės nustatymo data: 2018-04-05
Vidutinės rinkos vertės nustatymo būdas: Masinis vertinimas
Kadastro duomenų nustatymo data: 2017-12-27

3. Daikto priklausiniai iš kito registro: įrašų nėra

4. Nuosavybė:

4.1. Nuosavybės teisė
Savininkas: LIETUVOS RESPUBLIKA, a.k. 111105555
Daiktas: žemės sklypas Nr. 4400-4986-8320, aprašytas p. 2.1.
Įregistravimo pagrindas: 2018-03-26 Nacionalinės žemės tarnybos teritorinio skyriaus
vedėjo sprendimas Nr. 34SK-347-(14.34.110.)
Įrašas galioja: Nuo 2018-04-19

5. Valstybės ir savivaldybių žemės patikėjimo teisė:

5.1. Valstybinės žemės patikėjimo teisė
Patikėtinis: Nacionalinė žemės tarnyba prie Žemės ūkio ministerijos,
a.k. 188704927
Daiktas: žemės sklypas Nr. 4400-4986-8320, aprašytas p. 2.1.
Įregistravimo pagrindas: 2018-03-26 Nacionalinės žemės tarnybos teritorinio skyriaus
vedėjo sprendimas Nr. 34SK-347-(14.34.110.)
Įrašas galioja: Nuo 2018-04-19

6. Kitos daiktinės teisės: įrašų nėra

7. Juridiniai faktai: įrašų nėra

8. Žymos: įrašų nėra

9. Specialiosios žemės ir miško naudojimo sąlygos:

9.1. II. Kelių apsaugos zonos
Daiktas: žemės sklypas Nr. 4400-4986-8320, aprašytas p. 2.1.
Įregistravimo pagrindas: 2018-03-26 Nacionalinės žemės tarnybos teritorinio skyriaus
vedėjo sprendimas Nr. 34SK-347-(14.34.110.)
Plotas: 0.004 ha

[rašas galioja: Nuo 2018-04-19

10. Daikto registravimas ir kadastro žymos:

10.1. **Kadastrinius matavimus atliko (kadastro žyma)**
ROLANDAS GRUODIS

Daiktas: žemės sklypas Nr. 4400-4986-8320, aprašytas p. 2.1.
[registravimo pagrindas: 2008-06-11 Kvalifikacijos pažymėjimas Nr. 2M-M-271
2017-12-27 Nekilnojamojo daikto kadastro duomenų byla
[rašas galioja: Nuo 2018-04-19

10.2. **Suformuotas naujas (daikto registravimas)**

Daiktas: žemės sklypas Nr. 4400-4986-8320, aprašytas p. 2.1.
[registravimo pagrindas: 2018-03-26 Nacionalinės žemės tarnybos teritorinio skyriaus
vedėjo sprendimas Nr. 34SK-347-(14.34.110.)
[rašas galioja: Nuo 2018-04-19

11. Registro pastabos ir nuorodos: įrašų nėra

12. Kita Informacija: įrašų nėra

13. Informacija apie duomenų sandoriui tikslinimą: įrašų nėra

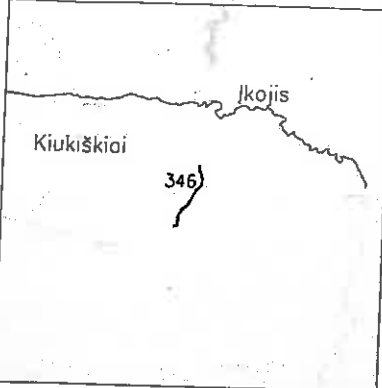
2018-04-19 10:22:47

Dokumentą atspausdino
Vyresnioji registratorė



RAIMONDA
GIMBUTIENĖ

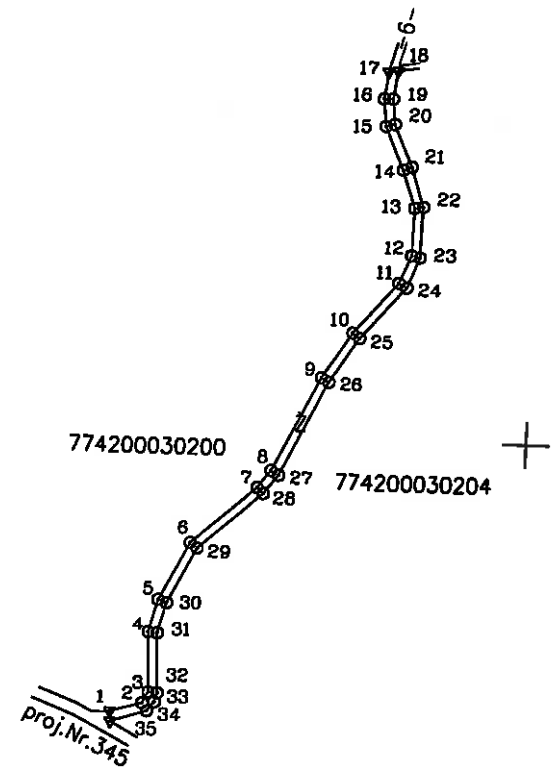
Žemės sklypo išdėstymo schema



ŽEMĖS SKLYPO PLANAS M 1:5000

Sklypo plotas 2957 m²

X=6122000.00
Y=404000.00



Linijų anotacijų lentelė	
Gretimybė	Atstumas
1-2	21.66
2-3	8.44
3-4	39.84
4-5	22.21
5-6	42.95
6-7	56.75
7-8	14.45
8-9	69.90
9-10	36.34
10-11	44.54
11-12	19.87
12-13	31.53
13-14	26.39
14-15	31.04
15-16	18.32
16-17	17.81
17-18	6.33
18-19	18.70
19-20	16.86
20-21	30.42
21-22	27.65
22-23	33.57
23-24	21.84
24-25	45.13
25-26	35.63
26-27	70.11
27-28	15.58
28-29	56.21
29-30	41.20
30-31	20.75
31-32	39.88
32-33	6.38
33-34	7.51
34-35	24.74
35-1	6.82

Kadastras:	vietovė	Pajkojų	blokas	sklypas
	Žemės sklypo kadastr. Nr.	7 7 4 2	0 0 0 3	2 2 8
Galvė, namo Nr.	proj. Nr. 346			
Kaimas (miestelis)	Kiukiškių			
Seniūnija	Gaurės			
Miestas (rajonas)	Tauragė			
Apskritis	Tauragės			
Gretimybė	Gretimo žemės sklypo kadastr. Nr.	Pastabos		
1-17	7742/3:200	kadastr. mat.		
17-18		kelias 6m.		
18-35	7742/3:204			
35-1		proj. Nr. 345		

ŽEMĖS SKLYPO RIBOS PAŽYMĖTOS KADASTRO ŽEMĖLAPYJE
 2018.04.25
 VĮ Registrų centro Tauragės filialas

Kadastr. specialistas (pareigos) Česlovas Dimantus (vardas, pavardė)

Su paženklinomis vietovėje žemės sklypo ribomis, aprašytais 2017m. gruodžio mėn. 27 d. žemės sklypo paženklinimo-parodymo akte, ir nustatytu plotu sutinku:
 Žemės savininkas (naudotojas):
 VĮ Tauragės miškų urėdija (vardas, pavardė)
 (parašas) (data) 2018.02.28

Nacionalinės žemės tarnybos prie Žemės ūkio ministerijos
 Tauragės ir Pagėčių skyriaus vyriausioji specialistė vedėja R. Gruodžio II
 Patikrino:
 SUDERINTA:
 (Pareigų pavadinimas) (parašas) (vardas, pavardė) (data) 2018-03-12

A.V. (jeigu reikalavimas turėti antspaudą nustatytas įstatymuose)

R. Gruodžio II
 Įmonės kodas 303997998

Pareigos	Parašas	Vardas, pavardė	Data
Matininkas	<i>[Signature]</i>	Rolandas Gruodis	2017-12-27

LIBTUVOS RESPUBLIKA



NEKILNOJAMOJO TURTO REGISTRO CENTRINIO DUOMENŲ BANKO IŠRAŠAS

2018-04-19 10:06:04

1. Nekilnojamojo turto registre įregistruotas turtas:

Registro Nr.: 44/2224650
Registro tipas: Žemės sklypas
Sudarymo data: 2018-04-05

Tauragės r. sav., Gaurės sen., Pajkojų k.
Registro tvarkytojas: Valstybės įmonės Registrų centro Tauragės filialas

2. Nekilnojamieji daiktai:

2.1.

Žemės sklypas
Tauragės r. sav., Gaurės sen., Pajkojų k.

Unikalus daikto numeris: 4400-4986-9094

Žemės sklypo kadastro numeris ir kadastro

vietovės pavadinimas: 7742/0003:229 Pajkojų k.v.

Daikto pagrindinė naudojimo paskirtis: Miškų ūkio

Žemės sklypo naudojimo būdas: Ūkinių miškų sklypai

Žemės sklypo plotas: 1.2206 ha

Kelių plotas: 1.2206 ha

Žemės ūkio naudmenų našumo balas: 18.4

Matavimų tipas: Žemės sklypas suformuotas atliekant kadastrinius matavimus

Indeksuota žemės sklypo vertė: 413 Eur

Žemės sklypo vertė: 258 Eur

Vidutinė rinkos vertė: 1270 Eur

Vidutinės rinkos vertės nustatymo data: 2018-04-05

Vidutinės rinkos vertės nustatymo būdas: Masinis vertinimas

Kadastro duomenų nustatymo data: 2017-12-27

3. Daikto priklausiniai iš kito registro: įrašų nėra

4. Nuosavybė:

4.1.

Nuosavybės teisė

Savininkas: LIETUVOS RESPUBLIKA, a.k. 111105555

Daiktas: žemės sklypas Nr. 4400-4986-9094, aprašytas p. 2.1.

Įregistravimo pagrindas: 2018-03-26 Nacionalinės žemės tarnybos teritorinio skyriaus vedėjo sprendimas Nr. 34SK-347-(14.34.110.)

Įrašas galioja: Nuo 2018-04-19

5. Valstybės ir savivaldybių žemės patikėjimo teisė:

5.1.

Valstybinės žemės patikėjimo teisė

Patikėtinis: Nacionalinė žemės tarnyba prie Žemės ūkio ministerijos, a.k. 188704927

Daiktas: žemės sklypas Nr. 4400-4986-9094, aprašytas p. 2.1.

Įregistravimo pagrindas: 2018-03-26 Nacionalinės žemės tarnybos teritorinio skyriaus vedėjo sprendimas Nr. 34SK-347-(14.34.110.)

Įrašas galioja: Nuo 2018-04-19

6. Kitos daiktinės teisės: įrašų nėra

7. Juridiniai faktai: įrašų nėra

8. Žymos: įrašų nėra

9. Specialiosios žemės ir miško naudojimo sąlygos:

9.1.

II. Kelių apsaugos zonos

Daiktas: žemės sklypas Nr. 4400-4986-9094, aprašytas p. 2.1.

Įregistravimo pagrindas: 2018-03-26 Nacionalinės žemės tarnybos teritorinio skyriaus vedėjo sprendimas Nr. 34SK-347-(14.34.110.)

Plotas: 0.137 ha

[rašas galioja: Nuo 2018-04-19

10. Daikto registravimas ir kadastro žymos:

10.1.

Kadastrinius matavimus atliko (kadastro žyma)

ROLANDAS GRUODIS

Daiktas: žemės sklypas Nr. 4400-4986-9094, aprašytas p. 2.1.

[registravimo pagrindas: 2008-06-11 Kvalifikacijos pažymėjimas Nr. 2M-M-271

2017-12-27 Nekilnojamojo daikto kadastro duomenų byla

[rašas galioja: Nuo 2018-04-19

10.2.

Suformuotas naujas (daikto registravimas)

Daiktas: žemės sklypas Nr. 4400-4986-9094, aprašytas p. 2.1.

[registravimo pagrindas: 2018-03-26 Nacionalinės žemės tarnybos teritorinio skyriaus

vedėjo sprendimas Nr. 34SK-347-(14.34.110.)

[rašas galioja: Nuo 2018-04-19

11. Registro pastabos ir nuorodos: įrašų nėra

12. Kita informacija: įrašų nėra

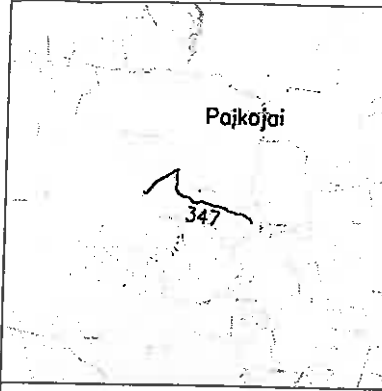
13. Informacija apie duomenų sandoriui tikslinimą: įrašų nėra

2018-04-19 10:06:04

Dokumentą atspausdino
Vyresnioji registраторė



RAIMONDA
GIMBUTIENĖ

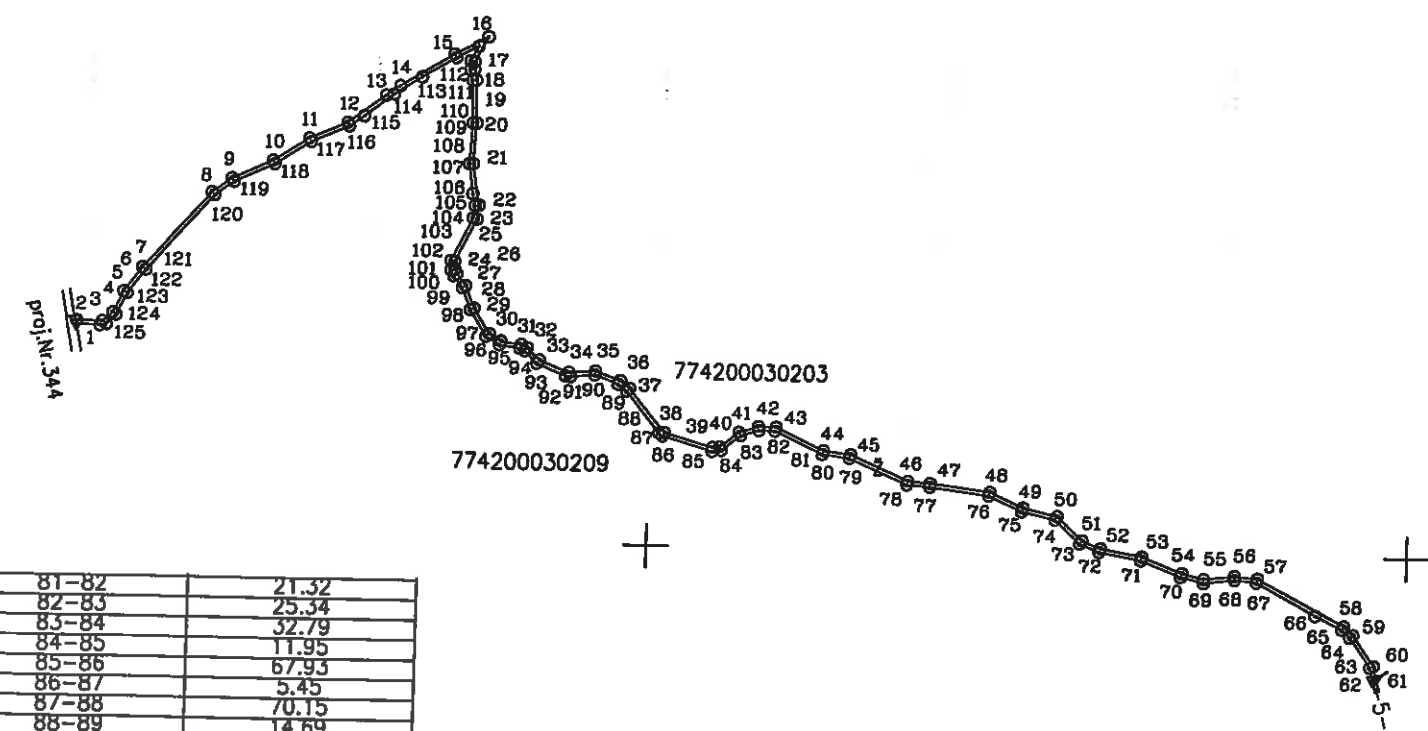


ŽEMĖS SKLYPO PLANAS M 1:10000

Sklypo plotas 12206 m²

X=6121000.00
Y=4040000.00

Linijų anotacijų lentelė	
Gretimybė	Atstumas
1-2	6.43
2-3	2.53
3-4	53.44
4-5	17.96
5-6	31.36
6-7	39.79
7-8	135.72
8-9	32.32
9-10	58.12
10-11	55.89
11-12	54.29
12-13	61.91
13-14	22.44
14-15	81.62
15-16	50.33
16-17	37.48
17-18	9.74
18-19	14.67
19-20	56.62
20-21	53.70
21-22	55.62
22-23	18.29
23-24	65.01
24-25	10.30
25-26	6.97
26-27	19.48
27-28	31.72
28-29	39.16
29-30	18.26
30-31	26.72
31-32	8.68
32-33	22.82
33-34	42.07
34-35	34.56
35-36	34.26
36-37	16.01
37-38	74.07
38-39	65.72
39-40	9.55
40-41	32.37
41-42	27.04
42-43	23.20
43-44	70.47
44-45	35.55
45-46	84.18
46-47	29.83
47-48	79.20
48-49	48.39
49-50	46.24
50-51	45.80
51-52	26.85
52-53	55.27
53-54	57.16
54-55	29.19
55-56	40.39
56-57	30.63
57-58	130.74
58-59	16.78
59-60	49.71
60-61	17.14
61-62	5.04
62-63	16.85
63-64	48.26
64-65	15.62
65-66	39.57
66-67	89.53
67-68	29.09
68-69	40.77
69-70	30.47
70-71	56.98
71-72	55.33
72-73	28.31
73-74	45.37
74-75	45.38
75-76	48.13
76-77	78.32
77-78	30.55
78-79	84.34
79-80	35.62
80-81	70.14



81-82	21.32
82-83	25.34
83-84	32.79
84-85	11.95
85-86	67.93
86-87	5.45
87-88	70.15
88-89	14.69
89-90	32.27
90-91	31.40
91-92	6.61
92-93	41.05
93-94	22.98
94-95	7.12
95-96	26.95
96-97	20.44
97-98	40.77
98-99	31.47
99-100	19.25
100-101	8.60
101-102	12.65
102-103	63.37
103-104	16.36
104-105	16.25
105-106	39.65
106-107	54.02
107-108	55.98
108-109	14.72
109-110	11.51
110-111	22.39
111-112	33.84
112-113	51.01
113-114	45.37
114-115	48.25
115-116	23.46
116-117	54.38
117-118	55.82
118-119	57.98
119-120	31.26
120-121	132.94
121-122	39.13
122-123	31.72
123-124	18.10
124-125	7.96
125-1	30.41

Kadastro:	vietovė	Pajkojai	blokas	sklypas
Žemės sklypo kadastro Nr.:		7 7 4 2 0 0 0 3		229

Gatvė, namo Nr.	proj.Nr. 347
Kaimas (miestelis)	Pajkojų
Seniūnija	Gaurė
Miestas (rajonas)	Tauragės ir Pagėgių
Apskritis	Tauragės

Gretimybė	Gretimo žemės sklypo kadastro Nr.	Pastabos
1-2		proj.Nr. 344
2-61	7742/3.203	kadastr. mat.
61-62		kelias 5m.
62-1	7742/3.209	kadastr. mat.
-		
-		

**ŽEMĖS SKLYPO RIBOS
PAŽYMĖTOS KADASTRO ŽEMĖLAPYJE**

2018.04.05

VĮ Registrų centro Tauragės filialas

Kadastro specialistas (parašas) *Ceslovas Dimantas* (vardas, pavardė)

Su paženklintomis vietovėje žemės sklypo ribomis, aprašytomis 2017m. gruodžio mėn. 27 d. žemės sklypo paženklavimo-parodymo akte, ir nustatytu plotu sutinku:

Žemės savininkas (naudotojas):

VĮ Tauragės miškų urėdija (vardas, pavardė) *[Signature]* 2018.02.28 (parašas) (data)

Nacionalinės žemės tarnybos prie Žemės ūkio ministerijos
Tauragės padalinys žemės tarnybos prie Žemės ūkio ministerijos Tauragės ir Pagėgių skyrius 2018-03-12

Patikrina: vyriausioji specialistė *[Signature]*

SUDERINTA: *Dainora Jurgutienė* Tauragės ir Pagėgių skyriaus (Parašas) vedėjas (Vardas ir pavardė)

A.V. (jei reikalaujamas turėti antspaudą nustatytose įstatymuose)

R. Gruodžio II

Įmonės kodas 303997996

Pareigos	Parašas	Vardas, pavardė	Data
Matininkas	<i>[Signature]</i>	Rolandas Gruodis	2017-12-27

LIBTUVOJOS R. Gruodžio II RESPUBLIKA



NEKILNOJAMOJO TURTO REGISTRO CENTRINIO DUOMENŲ BANKO IŠRAŠAS

2018-04-25 14:39:41

1. Nekilnojamojo turto registre įregistruotas turtas:

Registro Nr.: 44/2224655
Registro tipas: Žemės sklypas
Sudarymo data: 2018-04-05
Tauragės r. sav., Gaurės sen., Pajkojų k.
Registro tvarkytojas: Valstybės įmonės Registrų centro Tauragės filialas

2. Nekilnojamieji daiktai:

2.1. Žemės sklypas
Tauragės r. sav., Gaurės sen., Pajkojų k.
Unikalus daikto numeris: 4400-4986-9229
Žemės sklypo kadastro numeris ir kadastro
vietovės pavadinimas: 7742/0003:230 Pajkojų k.v.
Daikto pagrindinė naudojimo paskirtis: Miškų ūkio
Žemės sklypo naudojimo būdas: Ūkinių miškų sklypai
Žemės sklypo plotas: 0.0969 ha
Kelių plotas: 0.0969 ha
Žemės ūkio naudmenų našumo balas: 18.4
Matavimų tipas: Žemės sklypas suformuotas atliekant kadastrinius
matavimus
Indeksuota žemės sklypo vertė: 32 Eur
Žemės sklypo vertė: 20 Eur
Vidutinė rinkos vertė: 101 Eur
Vidutinės rinkos vertės nustatymo data: 2018-04-05
Vidutinės rinkos vertės nustatymo būdas: Masinis vertinimas
Kadastro duomenų nustatymo data: 2017-12-27

3. Daikto priklausiniai iš kito registro: įrašų nėra

4. Nuosavybė:

4.1. Nuosavybės teisė
Savininkas: LIETUVOS RESPUBLIKA, a.k. 111105555
Daiktas: žemės sklypas Nr. 4400-4986-9229, aprašytas p. 2.1.
Įregistravimo pagrindas: 2018-03-26 Nacionalinės žemės tarnybos teritorinio skyriaus
vedėjo sprendimas Nr. 34SK-347-(14.34.110.)
Įrašas galioja: Nuo 2018-04-25

5. Valstybės ir savivaldybių žemės patikėjimo teisė:

5.1. Valstybinės žemės patikėjimo teisė
Patikėtinis: Nacionalinė žemės tarnyba prie Žemės ūkio ministerijos,
a.k. 188704927
Daiktas: žemės sklypas Nr. 4400-4986-9229, aprašytas p. 2.1.
Įregistravimo pagrindas: 2018-03-26 Nacionalinės žemės tarnybos teritorinio skyriaus
vedėjo sprendimas Nr. 34SK-347-(14.34.110.)
Įrašas galioja: Nuo 2018-04-25

6. Kitos daiktinės teisės: įrašų nėra

7. Juridiniai faktai: įrašų nėra

8. Žymos: įrašų nėra

9. Specialiosios žemės ir miško naudojimo sąlygos: įrašų nėra

10. Daikto registravimas ir kadastro žymos:

10.1. Kadastrinius matavimus atliko (kadastro žyma)
ROLANDAS GRUODIS

Daiktas: žemės sklypas Nr. 4400-4986-9229, aprašytas p. 2.1.
[registravimo pagrindas: 2008-06-11 Kvalifikacijos pažymėjimas Nr. 2M-M-271
2017-12-27 Nekilnojamojo daikto kadastro duomenų byla
]rašas galioja: Nuo 2018-04-25

10.2.

Suformuotas naujas (daikto registravimas)
Daiktas: žemės sklypas Nr. 4400-4986-9229, aprašytas p. 2.1.
[registravimo pagrindas: 2018-03-26 Nacionalinės žemės tarnybos teritorinio skyriaus
vedėjo sprendimas Nr. 34SK-347-(14.34.110.)
]rašas galioja: Nuo 2018-04-25

11. Registro pastabos ir nuorodos: įrašų nėra

12. Kita informacija: įrašų nėra

13. Informacija apie duomenų sandoriui tikslinimą: įrašų nėra

2018-04-25 14:39:41

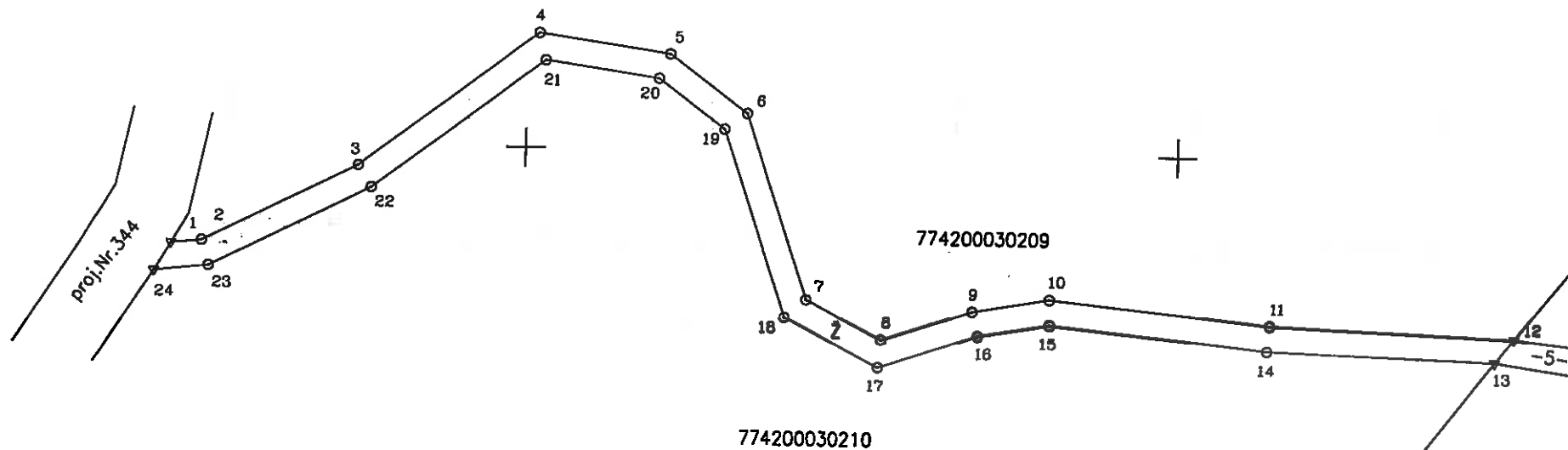
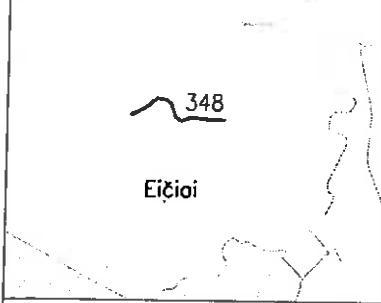
Dokumentą atspausdino
Vyresnioji registratorė



RAIMONDA
GIMBUTIENĖ

ŽEMĖS SKLYPO PLANAS M 1:1000

Sklypo plotas 969 m²



Kadastras:	vietovė	Pajkėjai	blokas	sklypas
Žemės sklypo kadastras Nr.:		7 7 4 2 0 0 0 3		430

Gatvė, namo Nr.	proj. Nr. 348
Kaimas (miestelis)	Pajkėjų
Seniūnija	Gaurės
Miestas (rajonas)	Tauragė
Apskritis	Tauragės

Gretimybė	Gretimio žemės sklypo kadastras Nr.	Pastabas
1-12	7742/3:209	kadastr. mat.
12-13		kelias 5m.
13-24	7742/3:210	kadastr. mat.
24-1		proj. Nr. 344
-		
-		

**ŽEMĖS SKLYPO RIBOS
PAŽYMĖTOS KADASTRO ŽEMĖLAPYJE**
2018.04.05
VI Registrų centro Tauragės filialas

Kadastras specialistas (parašas) *Česlovas Dirmantas* (vardas, pavardė)

Su paženklintomis vietovėje žemės sklypo ribomis, aprašytomis 2017m. gruodžio mėn. 27 d. žemės sklypo paženklavimo-parašymo akte, ir nustatytu plotu sutinku:
Žemės savininkas (naudotojas):

VI Tauragės miškų urėdija
(vardas, pavardė)

[Signature] (parašas) 2018.04.05 (data)

X=6119600.00
Y=403500.00

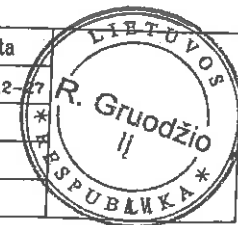
Gretimybė	Atstumas
1-2	4.76
2-3	26.70
3-4	34.51
4-5	20.30
5-6	14.98
6-7	30.36
7-8	13.27
8-9	14.65
9-10	12.09
10-11	34.29
11-12	37.75
12-13	4.63
13-14	35.19
14-15	33.87
15-16	11.22
16-17	16.06
17-18	16.57
18-19	30.72
19-20	12.76
20-21	17.59
21-22	33.20
22-23	27.80
23-24	8.46
24-1	4.99

Nacionalinės žemės tarnybos prie Žemės ūkio ministerijos
Tauragės ir Pagėgių skyrius
Patikrino: Tauragės ir Pagėgių skyriaus vyriausioji specialistė
SUDERINTA: *[Signature]*
2018-03-14
A.V. (jeigu reikalavimas turėti antspaudą nustatytas įstatymuose)

R. Gruodžio II

Imonės kodas 303987896

Pareigos	Parašas	Vardas, pavardė	Data
Matininkas	<i>[Signature]</i>	Rolandas Gruodis	2017-12-27





NEKILNOJAMOJO TURTO REGISTRO CENTRINIO DUOMENŲ BANKO IŠRAŠAS

2018-04-27 14:10:23

1. Nekilnojamojo turto registre įregistruotas turtas:

Registro Nr.: 44/2224656
Registro tipas: Žemės sklypas
Sudarymo data: 2018-04-05
Tauragės r. sav., Gaurės sen., Pajkojų k.
Registro tvarkytojas: Valstybės įmonės Registrų centro Tauragės filialas

2. Nekilnojamieji daiktai:

2.1. Žemės sklypas
Tauragės r. sav., Gaurės sen., Pajkojų k.
Unikalus daikto numeris: 4400-4986-9261
Žemės sklypo kadastro numeris ir kadastro
vietovės pavadinimas: 7742/0003:231 Pajkojų k.v.
Daikto pagrindinė naudojimo paskirtis: Miškų ūkio
Žemės sklypo naudojimo būdas: Ūkinių miškų sklypai
Žemės sklypo plotas: 0.1379 ha
Kelių plotas: 0.1379 ha
Žemės ūkio naudmenų našumo balas: 18.4
Matavimų tipas: Žemės sklypas suformuotas atliekant kadastrinius
matavimus
Indeksuota žemės sklypo vertė: 46 Eur
Žemės sklypo vertė: 29 Eur
Vidutinė rinkos vertė: 143 Eur
Vidutinės rinkos vertės nustatymo data: 2018-04-05
Vidutinės rinkos vertės nustatymo būdas: Masinis vertinimas
Kadastro duomenų nustatymo data: 2017-12-27

3. Daikto priklausiniai iš kito registro: įrašų nėra

4. Nuosavybė:

4.1. Nuosavybės teisė
Savininkas: LIETUVOS RESPUBLIKA, a.k. 111105555
Daiktas: žemės sklypas Nr. 4400-4986-9261, aprašytas p. 2.1.
Įregistravimo pagrindas: 2018-03-26 Nacionalinės žemės tarnybos teritorinio skyriaus
vedėjo sprendimas Nr. 34SK-347-(14.34.110.)
Įrašas galioja: Nuo 2018-04-27

5. Valstybės ir savivaldybių žemės patikėjimo teisė:

5.1. Valstybinės žemės patikėjimo teisė
Patikėtinis: Nacionalinė žemės tarnyba prie Žemės ūkio ministerijos,
a.k. 188704927
Daiktas: žemės sklypas Nr. 4400-4986-9261, aprašytas p. 2.1.
Įregistravimo pagrindas: 2018-03-26 Nacionalinės žemės tarnybos teritorinio skyriaus
vedėjo sprendimas Nr. 34SK-347-(14.34.110.)
Įrašas galioja: Nuo 2018-04-27

6. Kitos daiktinės teisės : įrašų nėra

7. Juridiniai faktai: įrašų nėra

8. Žymos: įrašų nėra

9. Specialiosios žemės ir miško naudojimo sąlygos: įrašų nėra

10. Daikto registravimas ir kadastro žymos:

10.1. Kadastrinius matavimus atliko (kadastro žyma)
ROLANDAS GRUODIS

Daiktas: žemės sklypas Nr. 4400-4986-9261, aprašytas p. 2.1.
[registravimo pagrindas: 2008-06-11 Kvalifikacijos pažymėjimas Nr. 2M-M-271
2017-12-27 Nekilnojamojo daikto kadastro duomenų byla
]rašas galioja: Nuo 2018-04-27

10.2.

Suformuotas naujas (daikto registravimas)
Daiktas: žemės sklypas Nr. 4400-4986-9261, aprašytas p. 2.1.
[registravimo pagrindas: 2018-03-26 Nacionalinės žemės tarnybos teritorinio skyriaus
vedėjo sprendimas Nr. 34SK-347-(14.34.110.)
]rašas galioja: Nuo 2018-04-27

11. Registro pastabos ir nuorodos: įrašų nėra

12. Kita informacija: įrašų nėra

13. Informacija apie duomenų sandoriui tikslinimą: įrašų nėra

2018-04-27 14:10:23


Dokumentą atspausdino
Vyresnioji registratorė

RAIMONDA
GIMBUTIENĖ



ŽEMĖS SKLYPO PLANAS M 1:1000

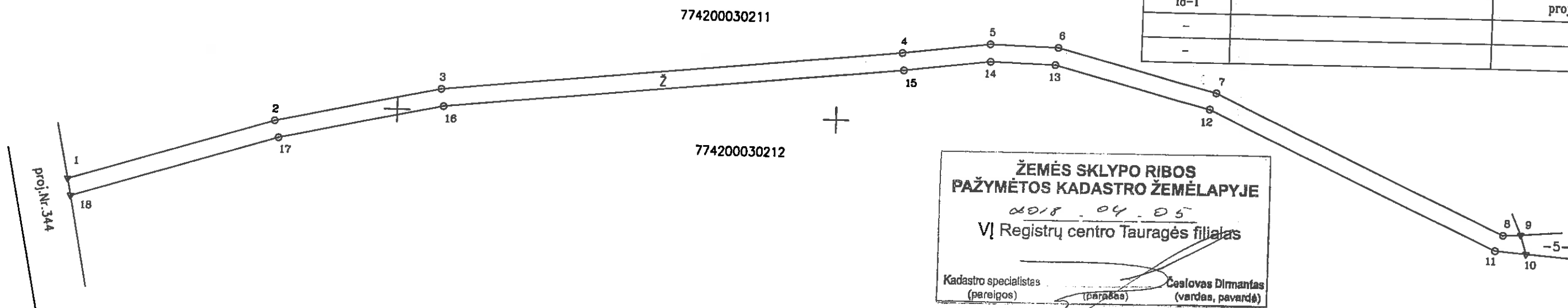
Sklypo plotas 1379 m²



Kadastras:	vielovė	Pajkojai	blokas	sklypas
Žemės sklypo kadastr. Nr.		7 7 4 2 0 0 0 3		281

Gatvė, namo Nr.	proj.Nr. 349
Kaimas (miestelis)	Pajkojų
Seniūnija	Gaurės
Miestas (rajonas)	Tauragė
Apskritis	Tauragės

Gretimybė	Gretimio žemės sklypo kadastr. Nr.	Pastabos
1-9	7742/3:211	kadastr. mat.
9-10		kelias 5m.
10-18	7742/3:212	kadastr. mat.
18-1		proj.Nr. 344
-		
-		



**ŽEMĖS SKLYPO RIBOS
PAŽYMĖTOS KADASTRO ŽEMĖLAPYJE**
2018.04.05
VI Registrų centro Tauragės filialas

Kadastr. specialistas (pareigos) *Ceslovas Dimantas* (parašas) *Ceslovas Dimantas* (vardas, pavardė)

Su paženklintomis vielovėje žemės sklypo ribomis, aprašytomis 2017m. gruodžio mėn. 27 d. žemės sklypo paženklinimo-parodymo akte, ir nustatytu plotu sutinku:
Žemės savininkas (naudotojas):

VI Tauragės miškų urėdija
(vardas, pavardė)

Vyriausioji specialistė (paresės) *[Signature]*

2018.02.28
(data)

Linijų anotacijų lentelė

Gretimybė	Atstumas
1-2	48.79
2-3	38.68
3-4	105.30
4-5	20.21
5-6	15.56
6-7	37.66
7-8	73.81
8-9	4.19
9-10	4.58
10-11	7.25
11-12	73.45
12-13	36.83
13-14	14.80
14-15	19.93
15-16	105.12
16-17	38.29
17-18	49.02
18-1	4.02

X=6118200.00
Y=403800.00

Nacionalinės žemės tarnybos prie Žemės ūkio ministerijos
Tauragės regioninės žemės tarnybos prie ŽŪM
Tauragės ir Pajkojų skyriaus
Patikrino: vyriausioji specialistė *[Signature]* 2018-03-12
SUDERINTA: *[Signature]* (vardas, pavardė) *[Signature]* (vardas, pavardė)

A.V. (jeigu reikalavimas turėti antspaudą nustatytas įstatymuose)

R. Gruodžio II
Įmonės kodas 303997996

Pareigos	Parašas	Vardas, pavardė	Data
Matininkas	<i>[Signature]</i>	Rolandas Gruodis	2017-12-27

LIETUVOS RESPUBLIKA



NEKILNOJAMOJO TURTO REGISTRO CENTRINIO DUOMENŲ BANKO IŠRAŠAS

2018-04-25 16:12:06

1. Nekilnojamojo turto registre įregistruotas turtas:

Registro Nr.: 44/2228945
Registro tipas: Žemės sklypas
Sudarymo data: 2018-04-24
Tauragės r. sav., Gaurės sen., Kiukiškių k.
Registro tvarkytojas: Valstybės įmonės Registrų centro Tauragės filialas

2. Nekilnojamieji daiktai:

2.1. Žemės sklypas
Tauragės r. sav., Gaurės sen., Kiukiškių k.
Unikalus daikto numeris: 4400-5005-4792
Žemės sklypo kadastro numeris ir kadastro
vietovės pavadinimas: 7742/0003:233 Pajkojų k.v.
Daikto pagrindinė naudojimo paskirtis: Miškų ūkio
Žemės sklypo naudojimo būdas: Ūkinių miškų sklypai
Žemės sklypo plotas: 0.4110 ha
Kelių plotas: 0.4110 ha
Žemės ūkio naudmenų našumo balas: 18.4
Matavimų tipas: Žemės sklypas suformuotas atliekant kadastrinius
matavimus
Indeksuota žemės sklypo vertė: 144 Eur
Žemės sklypo vertė: 90 Eur
Vidutinė rinkos vertė: 317 Eur
Vidutinės rinkos vertės nustatymo data: 2018-04-24
Vidutinės rinkos vertės nustatymo būdas: Masinis vertinimas
Kadastro duomenų nustatymo data: 2017-12-27

3. Daikto priklausiniai iš kito registro: įrašų nėra

4. Nuosavybė:

4.1. Nuosavybės teisė
Savininkas: LIETUVOS RESPUBLIKA, a.k. 111105555
Daiktas: žemės sklypas Nr. 4400-5005-4792, aprašytas p. 2.1.
Įregistravimo pagrindas: 2018-04-04 Nacionalinės žemės tarnybos teritorinio skyriaus
vedėjo sprendimas Nr. 34SK-394-(14.34.110.)
Įrašas galioja: Nuo 2018-04-25

5. Valstybės ir savivaldybių žemės patikėjimo teisė:

5.1. Valstybinės žemės patikėjimo teisė
Patikėtinis: Nacionalinė žemės tarnyba prie Žemės ūkio ministerijos,
a.k. 188704927
Daiktas: žemės sklypas Nr. 4400-5005-4792, aprašytas p. 2.1.
Įregistravimo pagrindas: 2018-04-04 Nacionalinės žemės tarnybos teritorinio skyriaus
vedėjo sprendimas Nr. 34SK-394-(14.34.110.)
Įrašas galioja: Nuo 2018-04-25

6. Kitos daiktinės teisės:

6.1. Servitutas - teisė tiesti, aptarnauti, naudoti požemines,
antžemines komunikacijas (tarnaujantis)
Servituto turėtojas: AB "Amber Grid", a.k. 303090867
Daiktas: žemės sklypas Nr. 4400-5005-4792, aprašytas p. 2.1.
Įregistravimo pagrindas: 2017-12-27 Žemės sklypo planas
2018-04-04 Nacionalinės žemės tarnybos teritorinio skyriaus
vedėjo sprendimas Nr. 34SK-394-(14.34.110.)
Plotas: 0.065 ha
Aprašymas: S
Įrašas galioja: Nuo 2018-04-25

7. Juridiniai faktai: įrašų nėra

8. Žymos: įrašų nėra

9. Specialiosios žemės ir miško naudojimo sąlygos:

9.1.

VII. Magistralinių dujotiekių ir naftotiekių bei jų įrenginių apsaugos zonos

Daiktas: žemės sklypas Nr. 4400-5005-4792, aprašytas p. 2.1.
[registravimo pagrindas: 2018-04-04 Nacionalinės žemės tarnybos teritorinio skyriaus vedėjo sprendimas Nr. 34SK-394-(14.34.110.)

Plotas: 0.351 ha
[rašas galioja: Nuo 2018-04-25

9.2.

II. Kelių apsaugos zonos

Daiktas: žemės sklypas Nr. 4400-5005-4792, aprašytas p. 2.1.
[registravimo pagrindas: 2018-04-04 Nacionalinės žemės tarnybos teritorinio skyriaus vedėjo sprendimas Nr. 34SK-394-(14.34.110.)

Plotas: 0.0085 ha
[rašas galioja: Nuo 2018-04-25

10. Daikto registravimas ir kadastro žymos:

10.1.

Kadastrinius matavimus atliko (kadastro žyma)
ROLANDAS GRUODIS

Daiktas: žemės sklypas Nr. 4400-5005-4792, aprašytas p. 2.1.
[registravimo pagrindas: 2008-06-11 Kvalifikacijos pažymėjimas Nr. 2M-M-271
2017-12-27 Nekilnojamojo daikto kadastro duomenų byla
[rašas galioja: Nuo 2018-04-25

10.2.

Suformuotas naujas (daikto registravimas)

Daiktas: žemės sklypas Nr. 4400-5005-4792, aprašytas p. 2.1.
[registravimo pagrindas: 2018-04-04 Nacionalinės žemės tarnybos teritorinio skyriaus vedėjo sprendimas Nr. 34SK-394-(14.34.110.)
[rašas galioja: Nuo 2018-04-25

11. Registro pastabos ir nuorodos: įrašų nėra

12. Kita informacija: įrašų nėra

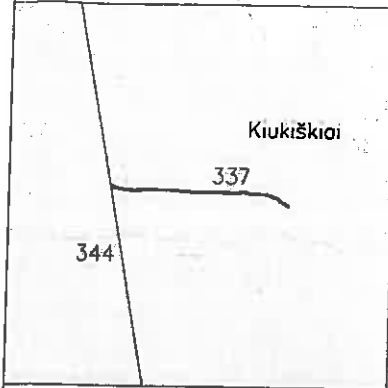
13. Informacija apie duomenų sandoriui tikslinimą: įrašų nėra

2018-04-25 16:12:06

Dokumentą atspausdino
Vyresnioji registratorė

RAIMONDA
GIMBUTIENĖ





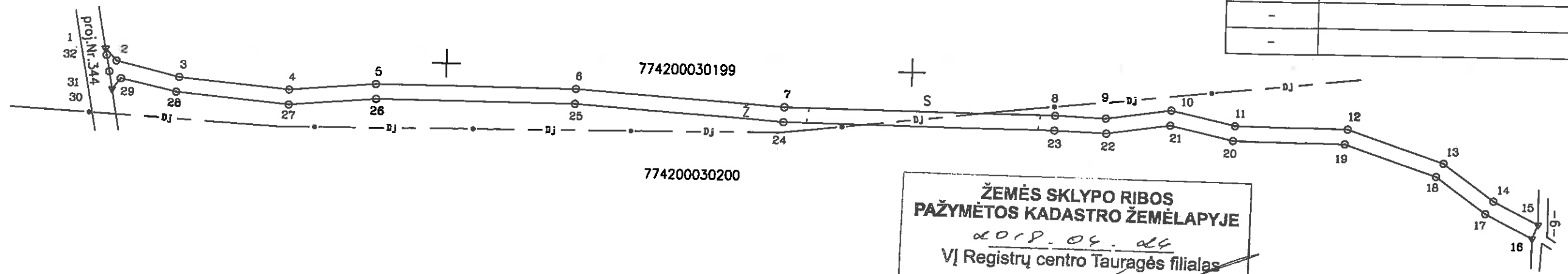
ŽEMĖS SKLYPO PLANAS M 1:2000

Sklypo plotas 4110 m²

Kadastro:	vietovė	Pajkojai	blokas	sklypas
Žemės sklypo kadastro Nr.:		7 7 4 2 0 0 0 3		233

Gatvė, namo Nr.	proj.Nr. 337
Kaimas (miestelis)	Kiukiškių
Seniūnija	Gaurės
Miestas (rajonas)	Tauragė
Apskritis	Tauragės

Gretimybė	Gretimų žemės sklypo kadastro Nr.	Pastabos
1-15	7742/3:199	
15-16		kelias 6m.
16-30	7742/3:200	
30-1		proj.Nr. 344
-		
-		



**ŽEMĖS SKLYPO RIBOS
PAŽYMĖTOS KADASTRO ŽEMĖLAPYJE**
2018.03.12
VĮ Registrų centro Tauragės filialas

Kadastro specialistas (parašas) *[Signature]* Česlovas Dirmantas (vardas, pavardė)

Gretimybė	Atstumas
1-2	7.13
2-3	27.76
3-4	47.62
4-5	37.65
5-6	85.68
6-7	89.87
7-8	116.82
8-9	21.74
9-10	28.43
10-11	28.72
11-12	48.64
12-13	44.43
13-14	27.33
14-15	21.87
15-16	6.52
16-17	22.95
17-18	26.83
18-19	42.39
19-20	48.30
20-21	28.20
21-22	27.82
22-23	22.23
23-24	116.92
24-25	89.86
25-26	85.18
26-27	37.94
27-28	48.71
28-29	24.32
29-30	6.07
30-31	7.81
31-32	7.24
32-1	2.87

X=6122200.00
Y=403200.00

paženklintomis vietovėje žemės sklypo ribomis, aprašytomis 2017m. gruodžio mėn. 27 d. žemės sklypo paženklinimo-parodymo akte, ir nustatytu plotu sutinku:


Zemės savininkas (naudotojas): **Vyriausiasis inžinierius**
VĮ Tauragės miškų urėdija **Edvardas Bielskis**
(vardas, pavardė) (parašas) (data) 2018.03.12

Nacionalinės žemės tarnybos prie Žemės ūkio ministerijos
Tauragės ir Pagėgių skyriaus
Patikrino: Tauragės ir Pagėgių skyriaus vyriausioji specialistė
SUDERINTA: **2018-03-12**
Ričardas Azna
(Vardas ir pavardė) (parašas) (data)

A.V. (jeigu reikalavimas turėti antspaudą nustatytas įstatymuose)

R. Gruodžio II
Įmonės kodas 303997996

Pareigos	Parašas	Vardas, pavardė	Data
Matininkas	<i>[Signature]</i>	Rolandas Gruodis	2017-12-27





NEKILNOJAMOJO TURTO REGISTRŲ CENTRINIO DUOMENŲ BANKO IŠRAŠAS

2018-04-25 10:14:05

1. Nekilnojamojo turto registre įregistruotas turtas:

Registro Nr.: 44/2228946
Registro tipas: Žemės sklypas
Sudarymo data: 2018-04-24

Tauragės r. sav., Gaurės sen., Burbiškių k.
Registro tvarkytojas: Valstybės įmonės Registrų centro Tauragės filialas

2. Nekilnojamieji daiktai:

2.1. Žemės sklypas
Tauragės r. sav., Gaurės sen., Burbiškių k.
Unikalus daikto numeris: 4400-5005-4827

Žemės sklypo kadastro numeris ir kadastro

vietovės pavadinimas: 7742/0003:234 Pajkojų k.v.

Daikto pagrindinė naudojimo paskirtis: Miškų ūkio

Žemės sklypo naudojimo būdas: Ūkinių miškų sklypai

Žemės sklypo plotas: 0.5511 ha

Kelių plotas: 0.5511 ha

Žemės ūkio naudmenų našumo balas: 18.4

Matavimų tipas: Žemės sklypas suformuotas atliekant kadastrinius matavimus

Indeksuota žemės sklypo vertė: 197 Eur

Žemės sklypo vertė: 123 Eur

Vidutinė rinkos vertė: 573 Eur

Vidutinės rinkos vertės nustatymo data: 2018-04-24

Vidutinės rinkos vertės nustatymo būdas: Masinis vertinimas

Kadastro duomenų nustatymo data: 2017-12-27

3. Daikto priklausiniai iš kito registro: įrašų nėra

4. Nuosavybė:

4.1. Nuosavybės teisė
Savininkas: LIETUVOS RESPUBLIKA, a.k. 111105555
Daiktas: žemės sklypas Nr. 4400-5005-4827, aprašytas p. 2.1.
Įregistravimo pagrindas: 2018-04-04 Nacionalinės žemės tarnybos teritorinio skyriaus vedėjo sprendimas Nr. 34SK-393-(14.34.110.)
Įrašas galioja: Nuo 2018-04-25

5. Valstybės ir savivaldybių žemių patikėjimo teisė:

5.1. Valstybinė žemės patikėjimo teisė
Patikėtinis: Nacionalinė žemės tarnyba prie Žemės ūkio ministerijos, a.k. 188704927
Daiktas: žemės sklypas Nr. 4400-5005-4827, aprašytas p. 2.1.
Įregistravimo pagrindas: 2018-04-04 Nacionalinės žemės tarnybos teritorinio skyriaus vedėjo sprendimas Nr. 34SK-393-(14.34.110.)
Įrašas galioja: Nuo 2018-04-25

6. Kitos daiktinės teisės: įrašų nėra

7. Juridiniai faktai: įrašų nėra

8. Žymos: įrašų nėra

9. Specialiosios žemės ir miško naudojimo sąlygos:

9.1. II. Kelių apsaugos zonos
Daiktas: žemės sklypas Nr. 4400-5005-4827, aprašytas p. 2.1.
Įregistravimo pagrindas: 2018-04-04 Nacionalinės žemės tarnybos teritorinio skyriaus vedėjo sprendimas Nr. 34SK-393-(14.34.110.)
Plotas: 0.0068 ha

[rašas galioja: Nuo 2018-04-25

10. Daikto registravimas ir kadastro žymos:

10.1.

**Kadastrinius matavimus atliko (kadastro žyma)
ROLANDAS GRUODIS**

Daiktas: žemės sklypas Nr. 4400-5005-4827, aprašytas p. 2.1.
[registravimo pagrindas: 2008-06-11 Kvalifikacijos pažymėjimas Nr. 2M-M-271
2017-12-27 Nekilnojamojo daikto kadastro duomenų byla
[rašas galioja: Nuo 2018-04-25

10.2.

Suformuotas naujas (daikto registravimas)

Daiktas: žemės sklypas Nr. 4400-5005-4827, aprašytas p. 2.1.
[registravimo pagrindas: 2018-04-04 Nacionalinės žemės tarnybos teritorinio skyriaus
vedėjo sprendimas Nr. 34SK-393-(14.34.110.)
[rašas galioja: Nuo 2018-04-25

11. Registro pastabos ir nuorodos: [rašų nėra

12. Kita informacija: [rašų nėra

13. Informacija apie duomenų sandoriui tikslinimą: [rašų nėra

2018-04-25 10:14:05

Dokumentą atspausdino
Vyresnioji registratorė



RAIMONDA
GIMBUTIENĖ

Zemės sklypo išdėstymo schema

Burbiškioi

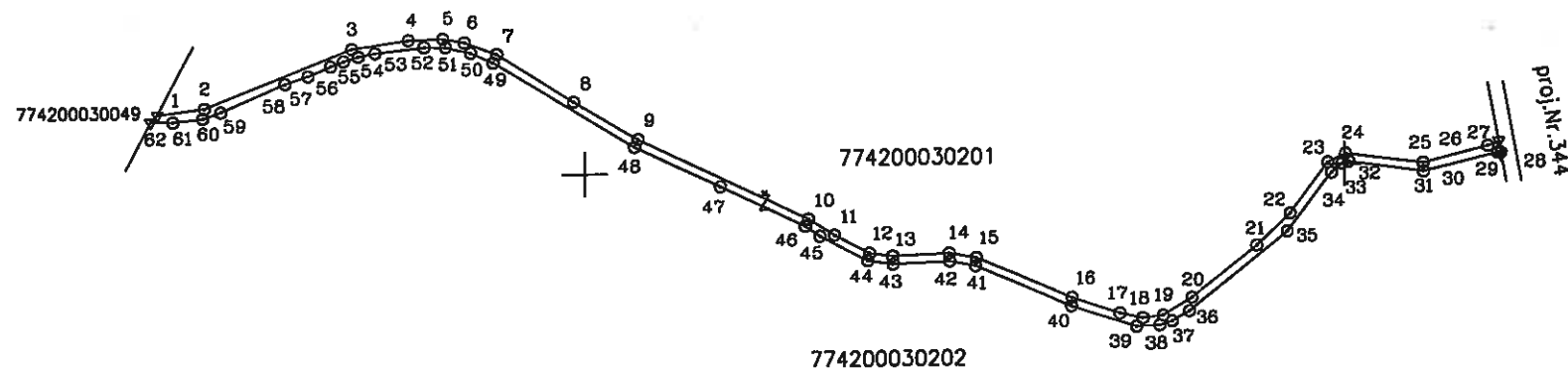
339

proj.Nr.344

ŽEMĖS SKLYPO PLANAS M 1:5000

Sklypo plotas 5511 m²

X=6121500.00
Y=402500.00



Linijų anotacijų lentelė	
Gretimybė	Atstumas
1-2	31.45
2-3	104.62
3-4	37.18
4-5	22.71
5-6	14.37
6-7	22.84
7-8	60.03
8-9	49.59
9-10	124.47
10-11	20.19
11-12	26.43
12-13	15.32
13-14	36.81
14-15	17.88
15-16	69.15
16-17	33.43
17-18	15.24
18-19	13.04
19-20	22.51
20-21	55.17
21-22	30.86
22-23	42.33
23-24	12.78
24-25	51.82
25-26	43.52
26-27	7.78
27-28	7.66
28-29	1.54
29-30	2.70
30-31	49.95
31-32	50.00
32-33	4.80
33-34	8.94
34-35	48.91
35-36	83.72
36-37	13.39
37-38	8.75
38-39	14.70
39-40	45.29
40-41	69.12
41-42	17.12
42-43	36.96

43-44	16.79
44-45	35.81
45-46	11.63
46-47	62.04
47-48	62.56
48-49	109.35
49-50	16.30
50-51	17.10
51-52	14.10
52-53	32.29
53-54	11.16
54-55	9.97
55-56	9.31
56-57	16.14
57-58	15.95
58-59	46.00
59-60	12.74
60-61	19.81
61-62	14.74
62-1	6.27

Kadastro:	vieta	Pajkojų	blokas	sklypas
Žemės sklypo kadastro Nr.:		7 7 4 2 0 0 0 3		2 3 4

Gatvė, namo Nr.	proj.Nr. 339
Kaimas (miestelis)	Burbiškių
Seniūnija	Gaurės
Miestas (rajonas)	Tauragė
Apskritis	Tauragės

Gretimybė	Gretimimo žemės sklypo kadastro Nr.	Pastabos
1-27	7742/3:201	
27-29		proj.Nr. 344
29-62	7742/3:202	
62-1	7742/3:49	
-		
-		

**ŽEMĖS SKLYPO RIBOS
PAŽYMĖTOS KADASTRO ŽEMĖLAPYJE**
2018.09.29
VĮ Registrų centro Tauragės filialas

Kadastra specialistas (pareigos) Česlovas Dirmantas (vardas, pavardė)

Su paženklinomis vietovėje žemės sklypo ribomis, aprašytais 2017m. gruodžio mėn. 27 d. žemės sklypo paženklinimo-parodymo akte, ir nustatytu plotu sutinku:

Žemės savininkas (naudotojas): Vyriausiasis inžinierius *Edvardas Bielskis* 2018.09.12.

VĮ Tauragės miškų urėdija (vardas, pavardė) (parašas) (data)

Nacionalinės žemės tarnybos prie ŽŪM Tauragės ir Pagėgių skyrius 2018-03-20

Patikrino: vyriausioji specialistė *lainora Jurgutienė*


SUDERINTA: (Pareigų pavadinimas) (Parašas) (Vardas ir pavardė) (Data)

A.V. (jeigu reikalavimas tureti antspaudo nustalytas įstaitymuose)

R. Gruodžio II

[monės kodas 303997996]

Pareigos	Parašas	Vardas, pavardė	Data
Matininkas	<i>Rolandas Gruodis</i>	Rolandas Gruodis	2017-12-27



NEKILNOJAMOJO TURTO REGISTRO CENTRINIO DUOMENŲ BANKO IŠRAŠAS

2018-04-25 10:41:46

1. Nekilnojamojo turto registre įregistruotas turtas:

Registro Nr.: 44/2229092
Registro tipas: Žemės sklypas
Sudarymo data: 2018-04-24

Tauragės r. sav., Gaurės sen., Kiukiškių k.
Registro tvarkytojas: Valstybės įmonės Registrų centro Tauragės filialas

2. Nekilnojamieji daiktai:

2.1.

Žemės sklypas

Tauragės r. sav., Gaurės sen., Kiukiškių k.

Unikalus daikto numeris: 4400-5005-9746

Žemės sklypo kadastro numeris ir kadastro

vietovės pavadinimas: 7742/0003:235 Pajkojų k.v.

Daikto pagrindinė naudojimo paskirtis: Miškų ūkio

Žemės sklypo naudojimo būdas: Ūkinių miškų sklypai

Žemės sklypo plotas: 2.4670 ha

Kelių plotas: 2.4670 ha

Žemės ūkio naudmenų našumo balas: 18.4

Matavimų tipas: Žemės sklypas suformuotas atliekant kadastrinius matavimus

Indeksuota žemės sklypo vertė: 862 Eur

Žemės sklypo vertė: 539 Eur

Vidutinė rinkos vertė: 2560 Eur

Vidutinės rinkos vertės nustatymo data: 2018-04-24

Vidutinės rinkos vertės nustatymo būdas: Masinis vertinimas

Kadastro duomenų nustatymo data: 2017-12-27

3. Daikto priklausiniai iš kito registro: įrašų nėra

4. Nuosavybė:

4.1.

Nuosavybės teisė

Savininkas: LIETUVOS RESPUBLIKA, a.k. 111105555

Daiktas: žemės sklypas Nr. 4400-5005-9746, aprašytas p. 2.1.

Įregistravimo pagrindas: 2018-04-04 Nacionalinės žemės tarnybos teritorinio skyriaus vedėjo sprendimas Nr. 34SK-393-(14.34.110.)

Įrašas galioja: Nuo 2018-04-25

5. Valstybės ir savivaldybių žemės patikėjimo teisė:

5.1.

Valstybinė žemės patikėjimo teisė

Patikėtinis: Nacionalinė žemės tarnyba prie Žemės ūkio ministerijos, a.k. 188704927

Daiktas: žemės sklypas Nr. 4400-5005-9746, aprašytas p. 2.1.

Įregistravimo pagrindas: 2018-04-04 Nacionalinės žemės tarnybos teritorinio skyriaus vedėjo sprendimas Nr. 34SK-393-(14.34.110.)

Įrašas galioja: Nuo 2018-04-25

6. Kitos daiktinės teisės : įrašų nėra

7. Juridiniai faktai: įrašų nėra

8. Žymos: įrašų nėra

9. Specialiosios žemės ir miško naudojimo sąlygos:

9.1.

XXIX. Paviršinio vandens telkinių pakrantės apsaugos juostos

Daiktas: žemės sklypas Nr. 4400-5005-9746, aprašytas p. 2.1.

Įregistravimo pagrindas: 2018-04-04 Nacionalinės žemės tarnybos teritorinio skyriaus vedėjo sprendimas Nr. 34SK-393-(14.34.110.)

9.2.

Plotas: 0.007 ha
[rašas galioja: Nuo 2018-04-25

XXIX. Paviršinio vandens telkinių apsaugos zonos
Daiktas: žemės sklypas Nr. 4400-5005-9746, aprašytas p. 2.1.
[registravimo pagrindas: 2018-04-04 Nacionalinės žemės tarnybos teritorinio skyriaus
vedėjo sprendimas Nr. 34SK-393-(14.34.110.)

Plotas: 0.284 ha
[rašas galioja: Nuo 2018-04-25

9.3.

II. Kelių apsaugos zonos
Daiktas: žemės sklypas Nr. 4400-5005-9746, aprašytas p. 2.1.
[registravimo pagrindas: 2018-04-04 Nacionalinės žemės tarnybos teritorinio skyriaus
vedėjo sprendimas Nr. 34SK-393-(14.34.110.)

Plotas: 0.544 ha
[rašas galioja: Nuo 2018-04-25

10. Daikto registravimas ir kadastro žymos:

10.1.

Kadastrinius matavimus atliko (kadastro žyma)
ROLANDAS GRUODIS

Daiktas: žemės sklypas Nr. 4400-5005-9746, aprašytas p. 2.1.
[registravimo pagrindas: 2008-06-11 Kvalifikacijos pažymėjimas Nr. 2M-M-271
2017-12-27 Nekilnojamojo daikto kadastro duomenų byla
[rašas galioja: Nuo 2018-04-25

10.2.

Suformuotas naujas (daikto registravimas)
Daiktas: žemės sklypas Nr. 4400-5005-9746, aprašytas p. 2.1.
[registravimo pagrindas: 2018-04-04 Nacionalinės žemės tarnybos teritorinio skyriaus
vedėjo sprendimas Nr. 34SK-393-(14.34.110.)
[rašas galioja: Nuo 2018-04-25

11. Registro pastabos ir nuorodos: įrašų nėra

12. Kita informacija: įrašų nėra

13. Informacija apie duomenų sandoriui tikslinimą: įrašų nėra

2018-04-25 10:41:46

Dokumentą atspausdino
Vyresnioji registratorė



RAIMONDA
GIMBUTIENĖ

Žemės sklypo išdėstymo schema



ŽEMĖS SKLYPO PLANAS M 1:10000

Sklypo plotas 24670 m²

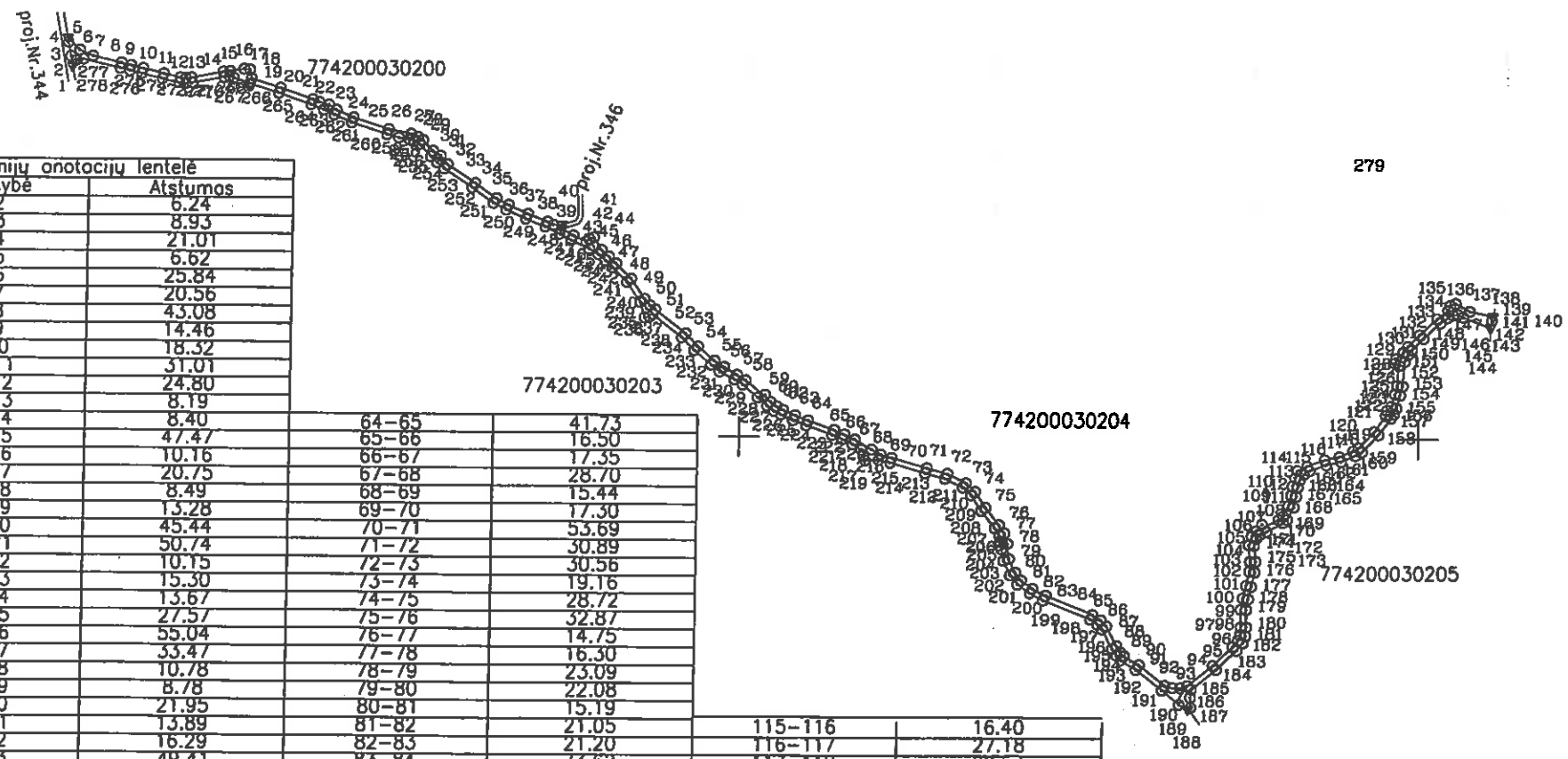


X=6122000.00
Y=405000.00

Kadastras:	vietovė	Pajkojai	blokas	sklypas
Žemės sklypo kadastras Nr.		7 7 4 2	0 0 0 3	2 3 5

Galvė, namo Nr.	proj.Nr. 345
Kaimas (miestelis)	Kiukiškių
Seniūnija	Gaurės
Miestas (rajonas)	Tauragė
Apskritis	Tauragės

Gretimybė	Gretimo žemės sklypo kadastras Nr.	Pastabos
1-5		proj.Nr. 344
5-40	7742/3:200	kadastr. mat.
40-41		proj.Nr. 346
41-139	7742/3:204	
139-142		kelias 18m.
142-188	7742/3:205	
188-1	7742/3:203	kadastr. mat.



Linių anotacijų lentelė

Gretimybė	Atstumas
1-2	6.24
2-3	8.93
3-4	21.01
4-5	6.62
5-6	25.84
6-7	20.56
7-8	43.08
8-9	14.46
9-10	18.32
10-11	31.01
11-12	24.80
12-13	8.19
13-14	8.40
14-15	47.47
15-16	10.16
16-17	20.75
17-18	8.49
18-19	13.28
19-20	45.44
20-21	50.74
21-22	10.15
22-23	15.30
23-24	13.67
24-25	27.57
25-26	55.04
26-27	33.47
27-28	10.78
28-29	8.78
29-30	21.95
30-31	13.89
31-32	16.29
32-33	49.41
33-34	38.89
34-35	20.30
35-36	31.91
36-37	30.80
37-38	9.60
38-39	7.35
39-40	5.27
40-41	6.82
41-42	19.09
42-43	20.98
43-44	6.02
44-45	6.86
45-46	22.02
46-47	14.59
47-48	14.72
48-49	31.81
49-50	36.05
50-51	12.48
51-52	10.25
52-53	57.18
53-54	26.57
54-55	32.31
55-56	17.03
56-57	22.49
57-58	15.34
58-59	30.47
59-60	18.43
60-61	11.45
61-62	11.11
62-63	19.40
63-64	20.46

64-65	41.73
65-66	16.50
66-67	17.35
67-68	28.70
68-69	15.44
69-70	17.30
70-71	53.69
71-72	30.89
72-73	30.56
73-74	19.16
74-75	28.72
75-76	32.87
76-77	14.75
77-78	16.30
78-79	23.09
79-80	22.08
80-81	15.19
81-82	21.05
82-83	21.20
83-84	73.62
84-85	15.25
85-86	12.31
86-87	33.60
87-88	10.82
88-89	7.94
89-90	26.02
90-91	48.63
91-92	11.92
92-93	11.48
93-94	11.27
94-95	47.95
95-96	40.70
96-97	11.80
97-98	8.97
98-99	11.99
99-100	26.20
100-101	17.27
101-102	19.44
102-103	21.55
103-104	14.86
104-105	25.03
105-106	13.67
106-107	11.05
107-108	12.45
108-109	23.41
109-110	8.55
110-111	17.97
111-112	15.43
112-113	14.35
113-114	12.70
114-115	11.39
115-116	16.40
116-117	27.18
117-118	22.53
118-119	21.84
119-120	8.89
120-121	33.78
121-122	29.08
122-123	7.89
123-124	8.73
124-125	19.04
125-126	13.20
126-127	29.84
127-128	7.10
128-129	6.21
129-130	15.06
130-131	10.53
131-132	24.25
132-133	35.01
133-134	20.25
134-135	8.38
135-136	8.40
136-137	23.48
137-138	32.37
138-139	3.37
139-140	5.85
140-141	6.42
141-142	4.71
142-143	2.46
143-144	41.02
144-145	8.80
145-146	6.91
146-147	8.43
147-148	13.51
148-149	34.39
149-150	23.54
150-151	9.17
151-152	11.23
152-153	36.93
153-154	14.02
154-155	19.89
155-156	9.74
156-157	7.56
157-158	30.57
158-159	35.49
159-160	10.61
160-161	22.99
161-162	22.73
162-163	25.77
163-164	10.01
164-165	10.52
165-166	10.86
166-167	14.12
167-168	16.69
168-169	20.65
169-170	11.09
170-171	24.29
171-172	10.82
172-173	7.77
173-174	10.51
174-175	24.11
175-176	16.14
176-177	22.14
177-178	19.17
178-179	16.35
179-180	25.85

ŽEMĖS SKLYPO RIBOS PAŽYMĖTOS KADASTRO ŽEMĖLAPYJE
2018.04.29
VĮ Registrų centro Tauragės filialas

Kadastras specialistas (parašas) *[Signature]* Česiovas Dirmantas (vardas, pavardė)

Su paženklintomis vietovėje žemės sklypo ribomis, aprašytais 2017m. gruodžio mėn. 27 d. žemės sklypo paženklinio-parodymo akte, ir nustatytu plotu sutinku:

Žemės savininkas (naudotojas): *Vyriausiasis inžinierius* **Edvardas Bielskis** (parašas) 2018.03.12. (data)

VĮ Tauragės miškų urėdija (vardas, pavardė) (parašas) (data)

Nacionalinės žemės tarnybos prie Žemės ūkio ministerijos Tauragės raštinė

Patikrino: vyriausioji specialistė **Dainora Jurgutienė** (Parašas) (Vardas ir pavardė) 2018.03.20 (Data)

SUDERINTA: **Ričardas Ština** (Parašas) (Vardas ir pavardė) 2018.03.20 (Data)

A.V. (jeigu reikalingas turėti antspaudą nustatytose vietose)

R. Gruodžio II
foninis kodas 303997996

Pareigos	Parašas	Vardas, pavardė	Data
Matininkas	<i>[Signature]</i>	Rolandas Gruodis	2017-12-27

Perkelta i 2 priedą



NEKILNOJAMOJO TURTO REGISTRO CENTRINIO DUOMENŲ BANKO IŠRAŠAS

2018-04-25 08:27:03

1. Nekilnojamojo turto registre įregistruotas turtas:

Registro Nr.: 44/2229093

Registro tipas: Žemės sklypas

Sudarymo data: 2018-04-24

Tauragės r. sav., Gaurės sen., Burbiškių k.

Registro tvarkytojas: Valstybės įmonės Registrų centro Tauragės filialas

2. Nekilnojamieji daiktai:

2.1.

Žemės sklypas

Tauragės r. sav., Gaurės sen., Burbiškių k.

Unikalus daikto numeris: 4400-5005-7295

Žemės sklypo kadastro numeris ir kadastro

vietovės pavadinimas: 7742/0003:236 Pajkojų k.v.

Daikto pagrindinė naudojimo paskirtis: Miškų ūkio

Žemės sklypo naudojimo būdas: Ūkinų miškų sklypai

Žemės sklypo plotas: 0.5239 ha

Kelių plotas: 0.5239 ha

Žemės ūkio naudmenų našumo balas: 18.4

Matavimų tipas: Žemės sklypas suformuotas atliekant kadastrinius matavimus

Indeksuota žemės sklypo vertė: 187 Eur

Žemės sklypo vertė: 117 Eur

Vidutinė rinkos vertė: 545 Eur

Vidutinės rinkos vertės nustatymo data: 2018-04-24

Vidutinės rinkos vertės nustatymo būdas: Masinis vertinimas

Kadastro duomenų nustatymo data: 2017-12-27

3. Daikto priklausiniai iš kito registro: įrašų nėra

4. Nuosavybė:

4.1.

Nuosavybės teisė

Savininkas: LIETUVOS RESPUBLIKA, a.k. 111105555

Daiktas: žemės sklypas Nr. 4400-5005-7295, aprašytas p. 2.1.

Įregistravimo pagrindas: 2018-04-04 Nacionalinės žemės tarnybos teritorinio skyriaus vedėjo sprendimas Nr. 34SK-393-(14.34.110.)

Įrašas galioja: Nuo 2018-04-25

5. Valstybės ir savivaldybių žemės patikėjimo teisė:

5.1.

Valstybinės žemės patikėjimo teisė

Patikėtinis: Nacionalinė žemės tarnyba prie Žemės ūkio ministerijos, a.k. 188704927

Daiktas: žemės sklypas Nr. 4400-5005-7295, aprašytas p. 2.1.

Įregistravimo pagrindas: 2018-04-04 Nacionalinės žemės tarnybos teritorinio skyriaus vedėjo sprendimas Nr. 34SK-393-(14.34.110.)

Įrašas galioja: Nuo 2018-04-25

6. Kitos daiktinės teisės : įrašų nėra

7. Juridiniai faktai: įrašų nėra

8. Žymos: įrašų nėra

9. Specialiosios žemės ir miško naudojimo sąlygos:

9.1.

II. Kelių apsaugos zonos

Daiktas: žemės sklypas Nr. 4400-5005-7295, aprašytas p. 2.1.

Įregistravimo pagrindas: 2018-04-04 Nacionalinės žemės tarnybos teritorinio skyriaus vedėjo sprendimas Nr. 34SK-393-(14.34.110.)

Plotas: 0.011 ha

[rašas galioja: Nuo 2018-04-25

10. Daikto registravimas ir kadastro žymos:

10.1.

**Kadastrinius matavimus atliko (kadastro žyma)
ROLANDAS GRUODIS**

**Daiktas: žemės sklypas Nr. 4400-5005-7295, aprašytas p. 2.1.
[registravimo pagrindas: 2008-06-11 Kvalifikacijos pažymėjimas Nr. 2M-M-271
2017-12-27 Nekilnojamojo daikto kadastro duomenų byla
[rašas galioja: Nuo 2018-04-25**

10.2.

Suformuotas naujas (daikto registravimas)

**Daiktas: žemės sklypas Nr. 4400-5005-7295, aprašytas p. 2.1.
[registravimo pagrindas: 2018-04-04 Nacionalinės žemės tarnybos teritorinio skyriaus
vedėjo sprendimas Nr. 34SK-393-(14.34.110.)
[rašas galioja: Nuo 2018-04-25**

11. Registro pastabos ir nuorodos: įrašų nėra

12. Kita informacija: įrašų nėra

13. Informacija apie duomenų sandoriui tikslinimą: įrašų nėra

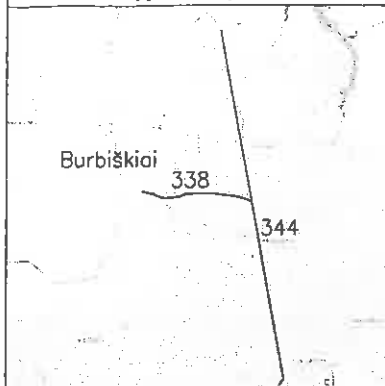
2018-04-25 08:27:03

Dokumentą atspausdino
Vyresnioji registratorė



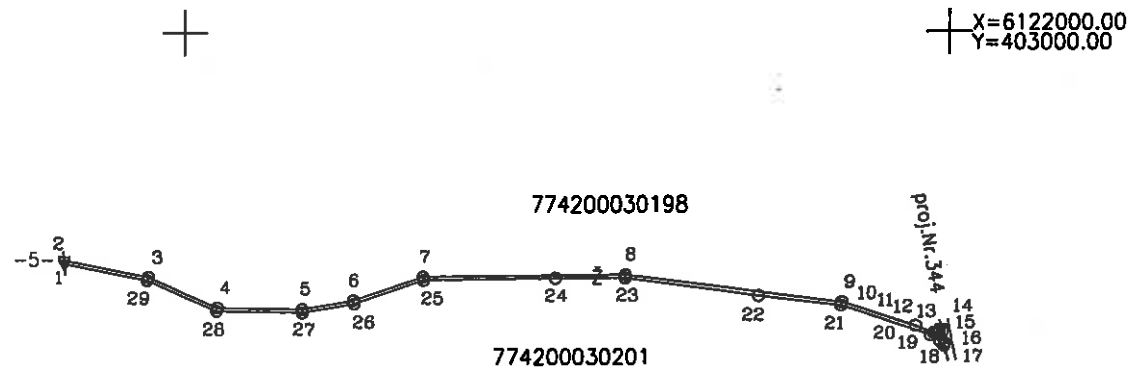
RAIMONDA
GIMBUTIENĖ

Žemės sklypo išdėstymo schema



ŽEMĖS SKLYPO PLANAS M 1:10000

Sklypo plotas 5239 m²



Kadastras:	vielovė	Pajkojų	blokas	sklypas
Žemės sklypo kadastras Nr.:		7 7 4 2	0 0 0 3	2 3 6

Galvė, namo Nr.	proj.Nr. 338
Kaimas (miestelis)	Burbiškių
Seniūnija	Gaurės
Miestas (rajonas)	Tauragė
Apskritis	Tauragės

Gretimybė	Gretimo žemės sklypo kadastras Nr.	Pastabos
1-2		keltas 5m.
2-14	7742/3:198	
14-17		proj.Nr. 344
17-1	7742/3:201	
-		
-		

ŽEMĖS SKLYPO RIBOS PAŽYMĖTOS KADASTRO ŽEMĖLAPYJE
 2017.03.12
 VĮ Registrų centro Tauragės filialas
 Kadastro specialistas (parašas) Česlovas Dirmantas (vardas, pavardė)

Su paženklintomis vietovėse žemės sklypo ribomis, aprašytomis 2017m. gruodžio mėn. 27 d. žemės sklypo paženklavimo-parodymo akte ir nustatyto ploto sutinku žemės savininkas (naudotojas): Vyriausiasis inžinierius VĮ Tauragės miškų urėdija **Edvardas Šiškis** (parašas) (vardas, pavardė) 2017.03.12. (data)

Gretimybė	Atstumas
1-2	4.46
2-3	113.13
3-4	100.60
4-5	110.74
5-6	67.81
6-7	95.30
7-8	264.47
8-9	285.70
9-10	102.04
10-11	25.23
11-12	5.12
12-13	3.16
13-14	5.81
14-15	4.95
15-16	15.08
16-17	6.13
17-18	2.78
18-19	7.71
19-20	15.04
20-21	124.16
21-22	108.19
22-23	176.87
23-24	91.71
24-25	171.75
25-26	94.97
26-27	68.54
27-28	112.01
28-29	101.01
29-1	111.28

Nacionalinės žemės tarnybos prie žemės ūkio ministerijos
Tauragės ir Pagėgių skyriaus
 Patikrino: Tauragės ir Pagėgių skyriaus SUDERINTAS vyriausiasis specialistas **Dainora Štira** (parašas) (vardas, pavardė) 2017.03.20
 Nacionalinė žemės tarnyba Tauragės ir Pagėgių skyriaus (Data) 2017.03.20
 A.V. (jeigu reikalavimas turėti antspaudą nustatytas įstatymuose)

R. Gruodžio II
 Įmonės kodas 303997996

Pareigos	Parašas	Vardas, pavardė	Data
Matininkas	<i>[Signature]</i>	Rolandas Gruodis	2017-12-27



NEKILNOJAMOJO TURTO REGISTRO CENTRINIO DUOMENŲ BANKO IŠRAŠAS

2018-04-25 10:30:06

1. Nekilnojamojo turto registre [registruotas turtas:

Registro Nr.: 44/2229094
Registro tipas: Žemės sklypas
Sudarymo data: 2018-04-24
Tauragės r. sav., Gaurės sen., Pajkojų k.
Registro tvarkytojas: Valstybės įmonės Registrų centro Tauragės filialas

2. Nekilnojamieji daiktai:

2.1. Žemės sklypas
Tauragės r. sav., Gaurės sen., Pajkojų k.
Unikalus daikto numeris: 4400-5005-7308
Žemės sklypo kadastro numeris ir kadastro
vietovės pavadinimas: 7742/0003:237 Pajkojų k.v.
Daikto pagrindinė naudojimo paskirtis: Miškų ūkio
Žemės sklypo naudojimo būdas: Ūkinių miškų sklypai
Žemės sklypo plotas: 0.8080 ha
Kelių plotas: 0.8080 ha
Žemės ūkio naudmenų našumo balas: 18.4
Matavimų tipas: Žemės sklypas suformuotas atliekant kadastrinius
matavimus
Indeksuota žemės sklypo vertė: 274 Eur
Žemės sklypo vertė: 171 Eur
Vidutinė rinkos vertė: 840 Eur
Vidutinės rinkos vertės nustatymo data: 2018-04-24
Vidutinės rinkos vertės nustatymo būdas: Masinis vertinimas
Kadastro duomenų nustatymo data: 2017-12-27

3. Daikto priklausiniai iš kito registro: įrašų nėra.

4. Nuosavybė:

4.1. Nuosavybės teisė
Savininkas: LIETUVOS RESPUBLIKA, a.k. 111105555
Daiktas: žemės sklypas Nr. 4400-5005-7308, aprašytas p. 2.1.
Įregistravimo pagrindas: 2018-04-04 Nacionalinės žemės tarnybos teritorinio skyriaus
vedėjo sprendimas Nr. 34SK-393-(14.34.110.)
Įrašas galioja: Nuo 2018-04-25

5. Valstybės ir savivaldybių žemės patikėjimo teisė:

5.1. Valstybinės žemės patikėjimo teisė
Patikėtinis: Nacionalinė žemės tarnyba prie Žemės ūkio ministerijos,
a.k. 188704927
Daiktas: žemės sklypas Nr. 4400-5005-7308, aprašytas p. 2.1.
Įregistravimo pagrindas: 2018-04-04 Nacionalinės žemės tarnybos teritorinio skyriaus
vedėjo sprendimas Nr. 34SK-393-(14.34.110.)
Įrašas galioja: Nuo 2018-04-25

6. Kitos daiktinės teisės : įrašų nėra

7. Juridiniai faktai: įrašų nėra

8. Žymos: įrašų nėra

9. Specialiosios žemės ir miško naudojimo sąlygos:

9.1. II. Kelių apsaugos zonos
Daiktas: žemės sklypas Nr. 4400-5005-7308, aprašytas p. 2.1.
Įregistravimo pagrindas: 2018-04-04 Nacionalinės žemės tarnybos teritorinio skyriaus
vedėjo sprendimas Nr. 34SK-393-(14.34.110.)
Plotas: 0.325 ha

Įrašas galioja: Nuo 2018-04-25

10. Daikto registravimas ir kadastro žymos:

- 10.1. **Kadastrinius matavimus atliko (kadastro žyma)**
ROLANDAS GRUODIS
Daiktas: žemės sklypas Nr. 4400-5005-7308, aprašytas p. 2.1.
Įregistravimo pagrindas: 2008-06-11 Kvalifikacijos pažymėjimas Nr. 2M-M-271
2017-12-27 Nekilnojamojo daikto kadastro duomenų byla
Įrašas galioja: Nuo 2018-04-25
- 10.2. **Suformuotas naujas (daikto registravimas)**
Daiktas: žemės sklypas Nr. 4400-5005-7308, aprašytas p. 2.1.
Įregistravimo pagrindas: 2018-04-04 Nacionalinės žemės tarnybos teritorinio skyriaus
vėdėjo sprendimas Nr. 34SK-393-(14.34.110.)
Įrašas galioja: Nuo 2018-04-25

11. Registro pastabos ir nuorodos: įrašų nėra

12. Kita informacija: įrašų nėra

13. Informacija apie duomenų sandoriui tikslinimą: įrašų nėra

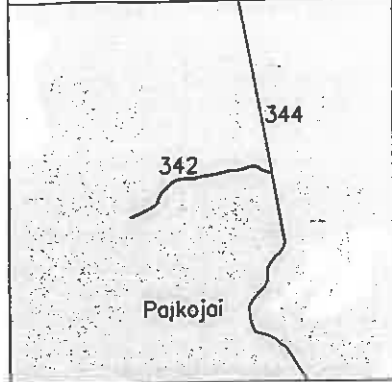
2018-04-25 10:30:06

Dokumentą atspausdino
Vyresnioji registratorė



RAIMONDA
GIMBUTIENĖ

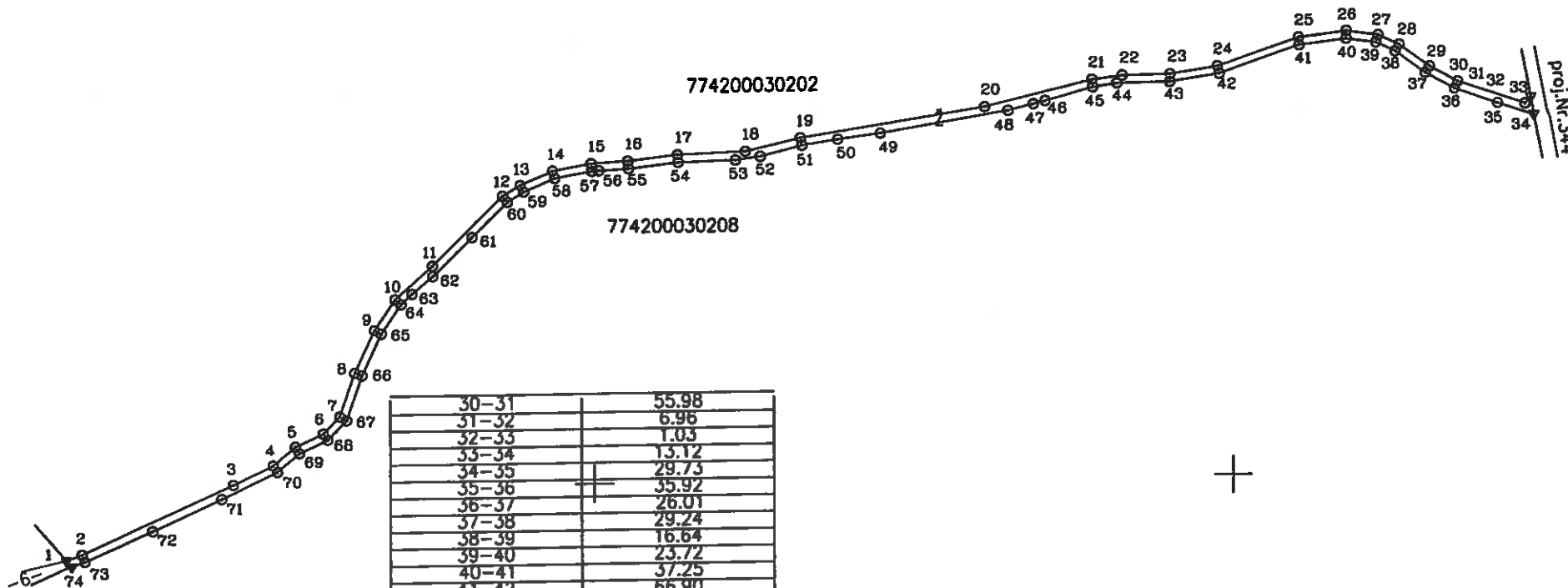
Žemės sklypo išdėstymo schema



ŽEMĖS SKLYPO PLANAS M 1:5000

Sklypo plotas 8080 m²

X=6120500.00
Y=403000.00



30-31	55.98
31-32	6.96
32-33	1.03
33-34	13.12
34-35	29.73
35-36	35.92
36-37	26.01
37-38	29.24
38-39	16.64
39-40	23.72
40-41	37.25
41-42	66.90
42-43	39.07
43-44	41.88
44-45	19.17
45-46	36.49
46-47	9.79
47-48	20.01
48-49	101.09
49-50	33.73
50-51	28.41
51-52	33.70
52-53	19.41
53-54	44.97
54-55	38.77
55-56	22.97
56-57	5.30
57-58	29.43
58-59	26.53
59-60	15.29
60-61	39.10
61-62	43.61
62-63	21.61
63-64	11.93
64-65	28.07
65-66	36.50
66-67	37.70
67-68	21.26
68-69	24.77
69-70	22.73
70-71	48.37
71-72	59.26
72-73	57.82
73-74	10.85
74-1	6.49

Linijų anotacijų lentelė

Gretimybė	Atstumas
1-2	12.96
2-3	129.58
3-4	34.62
4-5	22.79
5-6	24.44
6-7	18.78
7-8	36.67
8-9	37.29
9-10	29.31
10-11	39.55
11-12	77.85
12-13	16.46
13-14	27.66
14-15	30.50
15-16	28.44
16-17	38.83
17-18	53.14
18-19	44.18
19-20	146.22
20-21	85.84
21-22	23.58
22-23	38.22
23-24	37.39
24-25	67.90
25-26	37.75
26-27	25.44
27-28	18.16
28-29	29.45
29-30	25.09

Kadastro:	vietovė	Pajkojai	blokas	sklypas
Žemės sklypo kadastro Nr.:		7 7 4 2	0 0 0 3	2 3 7

Gatvė, namo Nr.	proj. Nr. 342
Kaimas (miestelis)	Pajkojų
Seniūnija	Gaurės
Miestas (rajonas)	Tauragė
Apskritis	Tauragės

Gretimybė	Gretimio žemės sklypo kadastro Nr.	Pastabos
1-32	7742/3:202	
32-34		proj. Nr. 344
34-74	7742/3:208	
74-1		kelias 6m.
-		
-		

ŽEMĖS SKLYPO RIBOS PAŽYMĖTOS KADASTRO ŽEMĖLAPYJE
 2018-09-24
 VĮ Registrų centro Tauragės filialas

Kadastrų specialistas (pareigos) *[Signature]* Česlovas Dirmantas (vardas, pavardė)

Su paženklintomis vietovėse žemės sklypo ribomis, aprašytomis 2017m. gruodžio mėn. 27 d. žemės sklypo paženklavimo-parodymo akte, ir nustatytu plotu sutinku:

Žemės savininkas (naudotojas): Vyriausiasis inžinierius *[Signature]* 2018-12-12.

VĮ Tauragės miškų urėdija (vardas, pavardė) *[Signature]* Edvardas Bileckis (vardas, pavardė)

Nacionalinės žemės tarnybos prie Žemės ūkio ministerijos
Tauragės ir Pagėgių skyrius
 Nacionalinės žemės tarnybos prie ŽŪM
 Tauragės ir Pagėgių skyriaus
 Patikrino: 2018-03-24
 SUDERINTA: vyriausioji specialistė *[Signature]*
 (Pareigų pavadinimas) (Pareigė) (Vardas, ir pavardė) (Data)
 A.V. (jeigu reikalavimas turėti antspaudo nustatytose įstatymuose)

R. Gruodžio II
 Įmonės kodas 303987996

Pareigos	Parašas	Vardas, pavardė	Data
Matavėjas	<i>[Signature]</i>	Rolandas Gruodis	2017-12-27

[Circular Stamp: LIETUVOS RESPUBLIKA, Tauragės, R. Gruodžio II]

NEKILNOJAMOJO TURTO REGISTRO CENTRINIO DUOMENŲ BANKO IŠRAŠAS

2018-04-25 10:23:11

1. Nekilnojamojo turto registre įregistruotas turtas:

Registro Nr.: 44/2229273
Registro tipas: Žemės sklypas
Sudarymo data: 2018-04-24

Tauragės r. sav., Gaurės sen., Pajkojų k.
Registro tvarkytojas: Valstybės įmonės Registrų centro Tauragės filialas

2. Nekilnojamieji daiktai:

2.1.

Žemės sklypas

Tauragės r. sav., Gaurės sen., Pajkojų k.

Unikalus daikto numeris: 4400-5006-0423

Žemės sklypo kadastro numeris ir kadastro

vietovės pavadinimas: 7742/0003:238 Pajkojų k.v.

Daikto pagrindinė naudojimo paskirtis: Miškų ūkio

Žemės sklypo naudojimo būdas: Ūkinių miškų sklypai

Žemės sklypo plotas: 1.3662 ha

Kelių plotas: 1.3662 ha

Žemės ūkio naudmenų našumo balas: 18.4

Matavimų tipas: Žemės sklypas suformuotas atliekant kadastrinius matavimus

Indeksuota žemės sklypo vertė: 461 Eur

Žemės sklypo vertė: 288 Eur

Vidutinė rinkos vertė: 1410 Eur

Vidutinės rinkos vertės nustatymo data: 2018-04-25

Vidutinės rinkos vertės nustatymo būdas: Masinis vertinimas

Kadastro duomenų nustatymo data: 2017-12-27

3. Daikto priklausiniai iš kito registro: įrašų nėra

4. Nuosavybė:

4.1.

Nuosavybės teisė

Savininkas: LIETUVOS RESPUBLIKA, a.k. 111105555

Daiktas: žemės sklypas Nr. 4400-5006-0423, aprašytas p. 2.1.

Įregistravimo pagrindas: 2018-04-04 Nacionalinės žemės tarnybos teritorinio skyriaus vedėjo sprendimas Nr. 34SK-393-(14.34.110.)

Įrašas galioja: Nuo 2018-04-25

5. Valstybės ir savivaldybių žemės patikėjimo teisė:

5.1.

Valstybinės žemės patikėjimo teisė

Patikėtinis: Nacionalinė žemės tarnyba prie Žemės ūkio ministerijos, a.k. 188704927

Daiktas: žemės sklypas Nr. 4400-5006-0423, aprašytas p. 2.1.

Įregistravimo pagrindas: 2018-04-04 Nacionalinės žemės tarnybos teritorinio skyriaus vedėjo sprendimas Nr. 34SK-393-(14.34.110.)

Įrašas galioja: Nuo 2018-04-25

6. Kitos daiktinės teisės : įrašų nėra

7. Juridiniai faktai: įrašų nėra

8. Žymos: įrašų nėra

9. Specialiosios žemės ir miško naudojimo sąlygos:

9.1.

VI. Elektros linijų apsaugos zonos

Daiktas: žemės sklypas Nr. 4400-5006-0423, aprašytas p. 2.1.

Įregistravimo pagrindas: 2018-04-04 Nacionalinės žemės tarnybos teritorinio skyriaus vedėjo sprendimas Nr. 34SK-393-(14.34.110.)

Plotas: 0.03 ha

[rašas galioja: Nuo 2018-04-25

9.2.

II. Kelių apsaugos zonos

Daiktas: žemės sklypas Nr. 4400-5006-0423, aprašytas p. 2.1.
[registravimo pagrindas: 2018-04-04 Nacionalinės žemės tarnybos teritorinio skyriaus
vedėjo sprendimas Nr. 34SK-393-(14.34.110.)

Plotas: 0,79 ha

[rašas galioja: Nuo 2018-04-25

10. Daikto registravimas ir kadastro žymos:

10.1.

Kadastrinius matavimus atliko (kadastro žyma)

ROLANDAS GRUODIS

Daiktas: žemės sklypas Nr. 4400-5006-0423, aprašytas p. 2.1.
[registravimo pagrindas: 2008-06-11 Kvalifikacijos pažymėjimas Nr. 2M-M-271
2017-12-27 Nekilnojamojo daikto kadastro duomenų byla

[rašas galioja: Nuo 2018-04-25

10.2.

Suformuotas naujas (daikto registravimas)

Daiktas: žemės sklypas Nr. 4400-5006-0423, aprašytas p. 2.1.
[registravimo pagrindas: 2018-04-04 Nacionalinės žemės tarnybos teritorinio skyriaus
vedėjo sprendimas Nr. 34SK-393-(14.34.110.)

[rašas galioja: Nuo 2018-04-25

11. Registro pastabos ir nuorodos: [rašų nėra

12. Kita informacija: [rašų nėra

13. Informacija apie duomenų sandoriui tikslinimą: [rašų nėra

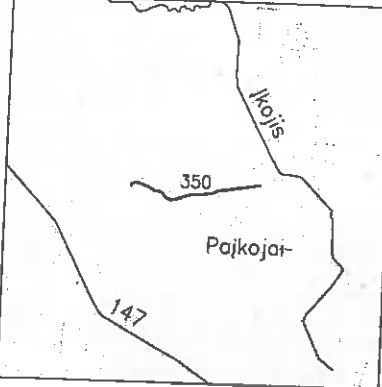
2018-04-25 10:23:11

Dokumentą atspausdino
Vyresnioji registratorė

RAIMONDA
GIMBUTIENĖ



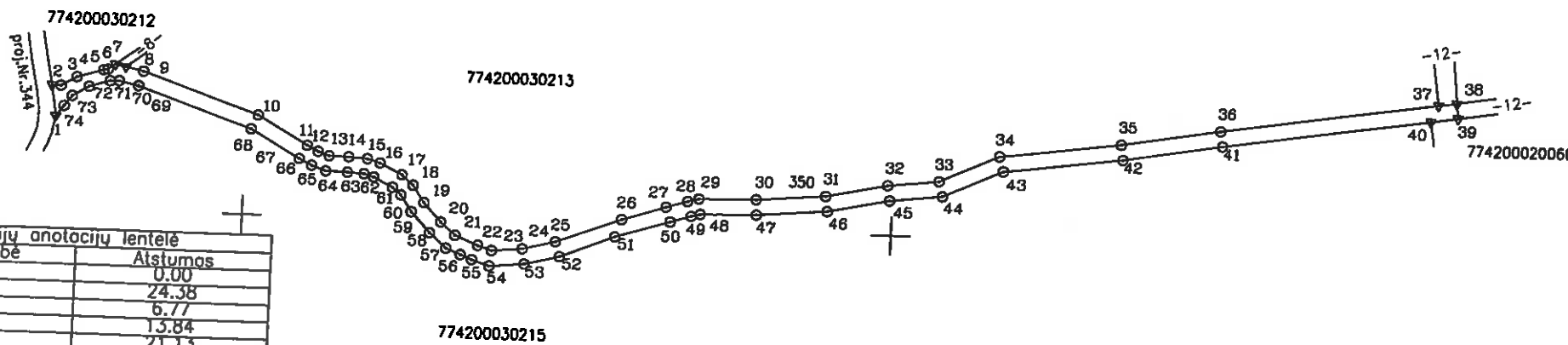
Žemės sklypo išdėstymo schema



ŽEMĖS SKLYPO PLANAS M 1:5000

Sklypo plotas 13662 m²

X=6117500.00
Y=404500.00



Linijų anotacijų lentelė			
Gretimybė	Atstumas		
1-1	0.00		
1-2	24.38		
2-3	6.77		
3-4	13.84		
4-5	21.13		
5-6	3.10		
6-7	7.07		
7-8	8.24		
8-9	13.87	41-42	78.80
9-10	95.12	42-43	91.68
10-11	44.57	43-44	50.50
11-12	9.80	44-45	40.73
12-13	9.24	45-46	49.06
13-14	15.11	46-47	55.08
14-15	14.57	47-48	43.02
15-16	10.28	48-49	7.32
16-17	19.15	49-50	16.59
17-18	11.99	50-51	43.73
18-19	16.14	51-52	44.92
19-20	20.13	52-53	27.45
20-21	15.09	53-54	27.01
21-22	19.33	54-55	14.20
22-23	11.25	55-56	9.64
23-24	23.57	56-57	12.14
24-25	25.78	57-58	17.62
25-26	53.57	58-59	21.73
26-27	35.07	59-60	15.45
27-28	16.96	60-61	8.85
28-29	8.99	61-62	16.69
29-30	44.00	62-63	7.80
30-31	54.01	63-64	12.93
31-32	48.88	64-65	16.87
32-33	39.33	65-66	11.94
33-34	50.39	66-67	10.89
34-35	93.27	67-68	43.75
35-36	78.68	68-69	93.29
36-37	169.38	69-70	15.39
37-38	14.09	70-71	6.82
38-39	11.59	71-72	16.47
39-40	21.08	72-73	14.85
40-41	161.90	73-74	9.97
		74-1	9.97

Kadastras:	vietovė	Pajkojai				blokas			sklypas
Žemės sklypo kadastr. Nr. 7 7 4 2 0 0 0 3 2 3 8									

Gatvė, namo Nr.	proj. Nr. 350
Kaimas (miestelis)	Pajkojai
Seniūnija	Gaurės
Miestas (rajonas)	Tauragė
Apskritis	Tauragės

Gretimybė	Gretimo žemės sklypo kadastr. Nr.	Pastabos
1-2		proj. Nr. 344
2-7	7742/3:212	kadastr. mat.
7-8		kelias 8m.
8-37	7742/3:213	kadastr. mat.
37-38		kelias 12m.
38-39		kelias 12m.
39-40	7742/2:60	kadastr. mat.
40-1	7742/3:215	kadastr. mat.

**ŽEMĖS SKLYPO RIBOS
PAŽYMĖTOS KADASTRO ŽEMĖLAPYJE**

2018.04.24

VĮ Registrų centro Tauragės filialas

Kadastr. specialistas (pareigos) *[Signature]* Česlovas Dimantas (vardas, pavardė)

Su paženklintomis vietovėse žemės sklypo ribomis, aprašytomis 2017m. gruodžio mėn. 27 d. žemės sklypo paženklavimo-parašymo akte, ir nustatytu plotu sutinku:

Žemės savininkas (naudotojas): *[Signature]* Vyriausiasis inžinierius **Edvardas Bielskis** (vardas, pavardė) 2018.03.12. (parašas) (data)

Nacionalinės žemės tarnybos prie Žemės ūkio ministerijos
Tauragės ir Pagėgių skyrius
Nacionalinės žemės tarnybos prie ŽŪM
Patikrino: Tauragės ir Pagėgių skyriaus vyriausioji specialistė *[Signature]* 2018.03.20. (vardas ir pavardė)
SUDERINTA: *[Signature]* Dainora Jurgutienė (Pareigų pavadinimas) (Parašas)

A.V. (jeigu reikalingas) A. V. (jeigu reikalingas) antspaudo nustatytas įstatymuose

R. Gruodžio II

Įmonės kodas 303997996

Pareigos	Parašas	Vardas, pavardė	Data
Matininkas	<i>[Signature]</i>	Rolandas Gruodis	2017-12-27

[Circular Stamp: R. Gruodžio II]



NEKILNOJAMOJO TURTO REGISTRO CENTRINIO DUOMENŲ BANKO IŠRAŠAS

2018-05-18 11:41:21

1. Nekilnojamojo turto registre įregistruotas turtas:

Registro Nr.: 44/2233952
Registro tipas: Žemės sklypas
Sudarymo data: 2018-05-17

Tauragės r. sav., Gaurės sen., Braziškių k.
Registro tvarkytojas: Valstybės įmonės Registrų centro Tauragės filialas

2. Nekilnojamieji daiktai:

2.1.

Žemės sklypas

Tauragės r. sav., Gaurės sen., Braziškių k.

Unikalus daikto numeris: 4400-5019-0651

Žemės sklypo kadastro numeris ir kadastro

vietovės pavadinimas: 7742/0003:239 Paįkojų k.v.

Daikto pagrindinė naudojimo paskirtis: Miškų ūkio

Žemės sklypo naudojimo būdas: Ūkinių miškų sklypai

Žemės sklypo plotas: 1.0694 ha

Kelių plotas: 1.0694 ha

Matavimų tipas: Žemės sklypas suformuotas atliekant kadastrinius matavimus

Indeksuota žemės sklypo vertė: 733 Eur

Žemės sklypo vertė: 458 Eur

Vidutinė rinkos vertė: 1360 Eur

Vidutinės rinkos vertės nustatymo data: 2018-05-17

Vidutinės rinkos vertės nustatymo būdas: Masinis vertinimas

Kadastro duomenų nustatymo data: 2018-03-09

3. Daikto priklausiniai iš kito registro: įrašų nėra

4. Nuosavybė:

4.1.

Nuosavybės teisė

Savininkas: LIETUVOS RESPUBLIKA, a.k. 111105555

Daiktas: žemės sklypas Nr. 4400-5019-0651, aprašytas p. 2.1.

Įregistravimo pagrindas: 2018-04-27 Nacionalinės žemės tarnybos teritorinio skyriaus vedėjo sprendimas Nr. 34SK-496-(14.34.110.)

Įrašas galioja: Nuo 2018-05-18

5. Valstybės ir savivaldybių žemės patikėjimo teisė:

5.1.

Valstybinės žemės patikėjimo teisė

Patikėtinis: Nacionalinė žemės tarnyba prie Žemės ūkio ministerijos, a.k. 188704927

Daiktas: žemės sklypas Nr. 4400-5019-0651, aprašytas p. 2.1.

Įregistravimo pagrindas: 2018-04-27 Nacionalinės žemės tarnybos teritorinio skyriaus vedėjo sprendimas Nr. 34SK-496-(14.34.110.)

Įrašas galioja: Nuo 2018-05-18

6. Kitos daiktinės teisės : įrašų nėra

7. Juridiniai faktai: įrašų nėra

8. Žymos: įrašų nėra

9. Specialiosios žemės ir miško naudojimo sąlygos:

9.1.

II. Kelių apsaugos zonos

Daiktas: žemės sklypas Nr. 4400-5019-0651, aprašytas p. 2.1.

Įregistravimo pagrindas: 2018-04-27 Nacionalinės žemės tarnybos teritorinio skyriaus vedėjo sprendimas Nr. 34SK-496-(14.34.110.)

Plotas: 0.0058 ha

Įrašas galioja: Nuo 2018-05-18

10. Daikto registravimas ir kadastro žymos:

- 10.1. **Kadastrinius matavimus atliko (kadastro žyma)**
ROLANDAS GRUODIS
Daiktas: žemės sklypas Nr. 4400-5019-0651, aprašytas p. 2.1.
[registravimo pagrindas: 2008-06-11 Kvalifikacijos pažymėjimas Nr. 2M-M-271
2018-03-09 Nekilnojamojo daikto kadastro duomenų byla
[rašas galioja: Nuo 2018-05-18
- 10.2. **Suformuotas naujas (daikto registravimas)**
Daiktas: žemės sklypas Nr. 4400-5019-0651, aprašytas p. 2.1.
[registravimo pagrindas: 2018-04-27 Nacionalinės žemės tarnybos teritorinio skyriaus
vedėjo sprendimas Nr. 34SK-496-(14.34.110.)
[rašas galioja: Nuo 2018-05-18

11. Registro pastabos ir nuorodos: įrašų nėra

12. Kita informacija: įrašų nėra

13. Informacija apie duomenų sandoriui tikslinimą: įrašų nėra

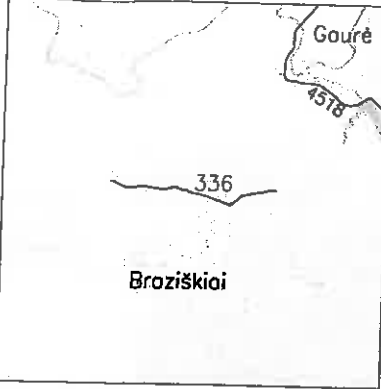
2018-05-18 11:41:21

Dokumentą atspausdino
Vyresnioji registratorė



RAIMONDA
GIMBUTIENĖ

Žemės sklypo išdėstymo schema



ŽEMĖS SKLYPO PLANAS M 1:5000

Sklypo plotas 10694 m²

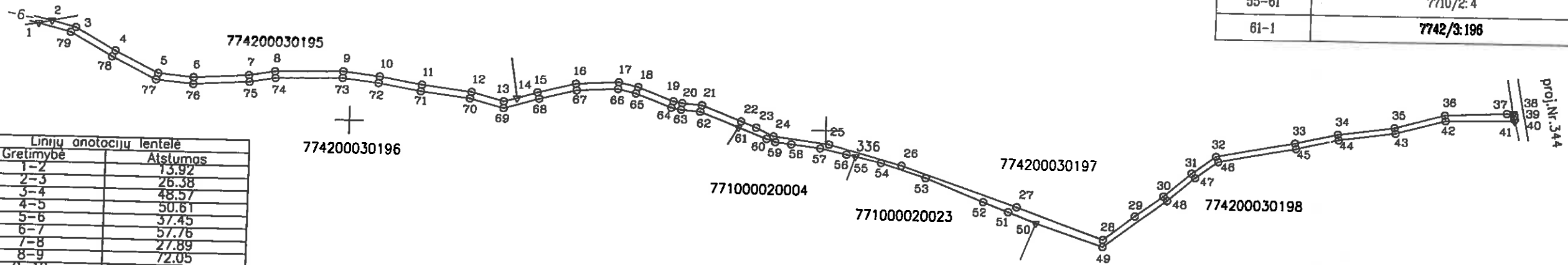


X=6123500.00
Y=402000.00

Kadastras:	vietovė	Pajkojai	blokas	sklypas
Žemės sklypo kadastras Nr.		7 7 4 2	0 0 0 3	2 8 9

Gatvė, namo Nr.	proj.Nr. 336
Kaimas (miestelis)	Bražiškiai
Seniūnija	Gaurės
Miestas (rajonas)	Tauragė
Apskritis	Tauragės

Gretimybė	Gretimo žemės sklypo kadastras Nr.	Pastabos
1-2		kelias 6m.
2-14	7742/3:195	
14-38	7742/3:197	
38-41		proj.Nr. 344
41-50	7742/3:198	
50-55	7710/2:23	
55-61	7710/2:4	
61-1	7742/3:196	



Linijų anotacijų lentelė

Gretimybė	Aštumas
1-2	13.92
2-3	26.38
3-4	48.57
4-5	50.61
5-6	37.45
6-7	57.76
7-8	27.89
8-9	72.05
9-10	38.69
10-11	45.43
11-12	52.48
12-13	35.38
13-14	14.09
14-15	22.16
15-16	41.03
16-17	45.22
17-18	20.78
18-19	40.28
19-20	9.62
20-21	20.59
21-22	44.88
22-23	17.45
23-24	20.40
24-25	58.94
25-26	79.97
26-27	129.67
27-28	97.93
28-29	41.96
29-30	36.43
30-31	38.05
31-32	31.88
32-33	83.55
33-34	46.79
34-35	61.30
35-36	55.06
36-37	65.02
37-38	7.03
38-39	2.42
39-40	4.21
40-41	1.72
41-42	72.67
42-43	54.72
43-44	61.40
44-45	46.63
45-46	82.35
46-47	30.25
47-48	37.99

48-49	83.21
49-50	75.39
50-51	31.52
51-52	28.52
52-53	66.38
53-54	50.26
54-55	27.90
55-56	9.46
56-57	28.41
57-58	30.97
58-59	16.57
59-60	9.73
60-61	32.09
61-62	43.88
62-63	19.96
63-64	10.61
64-65	40.41
65-66	19.27
66-67	43.53
67-68	40.22
68-69	38.10
69-70	36.87
70-71	52.13
71-72	45.44
72-73	38.08
73-74	70.95
74-75	27.75
75-76	58.72
76-77	39.32
77-78	52.08
78-79	50.83
79-1	35.02

Su paženklintomis vietovėse žemės sklypo ribomis, aprašytomis 2018m. kovo mėn. 09 d. žemės sklypo paženklinio-parodymo akte, ir nustatyto ploto sutinku:
 Žemės savininkas (naudotojas): Vytautas Bielskis
 VĮ "Valstybinė miškų urėdija" Tauragės regioninis padalinys
 (vardas, pavardė) (parašas) (data) 2018.03.23

Nacionalinės žemės tarnybos prie Žemės ūkio ministerijos
 Tauragės ir Pakelgių skyrius
 Patikrino: Vytautas Bielskis
 SUDERINTA: A.V. 2018-04-13
 (Vardas ir pavardė) (data)

**ŽEMĖS SKLYPO RIBOS
 PAŽYMĖTOS KADASTRO ŽEMĖLAPYJE**
 2018.05.14
 VĮ Registrų centro Tauragės filialas

Kadastras specialistas (pareigos) Česlovas Dirmantas (vardas, pavardė) (parašas)

R. Gruodžio II
 Įmonės kodas 303997996

Pareigos	Parašas	Vardas, pavardė	Data
Matininkas	<u>R. Gruodžio II</u>	Rolandas Gruodis	2018-03-08





NEKILNOJAMOJO TURTO REGISTRO CENTRINIO DUOMENŲ BANKO IŠRAŠAS

2018-05-31 08:49:50

1. Nekilnojamojo turto registre įregistruotas turtas:

Registro Nr.: 44/2233953
Registro tipas: Žemės sklypas
Sudarymo data: 2018-05-17
Tauragės r. sav., Gaurės sen., Pajkojų k.
Registro tvarkytojas: Valstybės įmonės Registrų centro Tauragės filialas

2. Nekilnojamieji daiktai:

2.1. Žemės sklypas
Tauragės r. sav., Gaurės sen., Pajkojų k.
Unikalus daikto numeris: 4400-5018-9496
Žemės sklypo kadastro numeris ir kadastro
vietovės pavadinimas: 7742/0003:240 Pajkojų k.v.
Daikto pagrindinė naudojimo paskirtis: Miškų ūkio
Žemės sklypo naudojimo būdas: Ūkinių miškų sklypai
Žemės sklypo plotas: 8.0257 ha
Kelių plotas: 8.0257 ha
Žemės ūkio naudmenų našumo balas: 34.1
Matavimų tipas: Žemės sklypas suformuotas atliekant kadastrinius
matavimus
Indeksuota žemės sklypo vertė: 4835 Eur
Žemės sklypo vertė: 3022 Eur
Vidutinė rinkos vertė: 9640 Eur
Vidutinės rinkos vertės nustatymo data: 2018-05-17
Vidutinės rinkos vertės nustatymo būdas: Masinis vertinimas
Kadastro duomenų nustatymo data: 2018-03-09

3. Daikto priklausiniai iš kito registro: įrašų nėra

4. Nuosavybė:

4.1. Nuosavybės teisė
Savininkas: LIETUVOS RESPUBLIKA, a.k. 111105555
Daiktas: žemės sklypas Nr. 4400-5018-9496, aprašytas p. 2.1.
Įregistravimo pagrindas: 2018-04-27 Nacionalinės žemės tarnybos teritorinio skyriaus
vedėjo sprendimas Nr. 34SK-502-(14.34.110.)
Įrašas galioja: Nuo 2018-05-31

5. Valstybės ir savivaldybių žemės patikėjimo teisė:

5.1. Valstybinės žemės patikėjimo teisė
Patikėtinis: Nacionalinė žemės tarnyba prie Žemės ūkio ministerijos,
a.k. 188704927
Daiktas: žemės sklypas Nr. 4400-5018-9496, aprašytas p. 2.1.
Įregistravimo pagrindas: 2018-04-27 Nacionalinės žemės tarnybos teritorinio skyriaus
vedėjo sprendimas Nr. 34SK-502-(14.34.110.)
Įrašas galioja: Nuo 2018-05-31

6. Kitos daiktinės teisės:

6.1. Servitutas - teisė tiesti, aptarnauti, naudoti požemines,
antžemines komunikacijas (tarnaujantis)
Servituto turėtojas: AB "Amber Grid", a.k. 303090867
Daiktas: žemės sklypas Nr. 4400-5018-9496, aprašytas p. 2.1.
Įregistravimo pagrindas: 2018-03-09 Žemės sklypo planas
2018-04-27 Nacionalinės žemės tarnybos teritorinio skyriaus
vedėjo sprendimas Nr. 34SK-502-(14.34.110.)
Plotas: 0.041 ha
Aprašymas: S2
Įrašas galioja: Nuo 2018-05-31

- 6.2. **Servitutas - teisė tiesti, aptarnauti, naudoti požemines, antžemines komunikacijas (tarnaujantis)**
Servituto turėtojas: AB "Amber Grid", a.k. 303090867
Daiktas: žemės sklypas Nr. 4400-5018-9496, aprašytas p. 2.1.
[registravimo pagrindas: 2018-03-09 Žemės sklypo planas
2018-04-27 Nacionalinės žemės tarnybos teritorinio skyriaus vedėjo sprendimas Nr. 34SK-502-(14.34.110.)
Plotas: 0.047 ha
Aprašymas: S1
[rašas galioja: Nuo 2018-05-31

7. Juridiniai faktai: įrašų nėra

8. Žymos: įrašų nėra

9. Specialiosios žemės ir miško naudojimo sąlygos:

- 9.1. **VI. Elektros linijų apsaugos zonos**
Daiktas: žemės sklypas Nr. 4400-5018-9496, aprašytas p. 2.1.
[registravimo pagrindas: 2018-04-27 Nacionalinės žemės tarnybos teritorinio skyriaus vedėjo sprendimas Nr. 34SK-502-(14.34.110.)
Plotas: 0.07 ha
[rašas galioja: Nuo 2018-05-31
- 9.2. **XXIX. Paviršinio vandens telkinių apsaugos zonos**
Daiktas: žemės sklypas Nr. 4400-5018-9496, aprašytas p. 2.1.
[registravimo pagrindas: 2018-04-27 Nacionalinės žemės tarnybos teritorinio skyriaus vedėjo sprendimas Nr. 34SK-502-(14.34.110.)
Plotas: 0.005 ha
[rašas galioja: Nuo 2018-05-31
- 9.3. **XXIX. Paviršinio vandens telkinių pakrantės apsaugos juostos**
Daiktas: žemės sklypas Nr. 4400-5018-9496, aprašytas p. 2.1.
[registravimo pagrindas: 2018-04-27 Nacionalinės žemės tarnybos teritorinio skyriaus vedėjo sprendimas Nr. 34SK-502-(14.34.110.)
Plotas: 0.005 ha
[rašas galioja: Nuo 2018-05-31
- 9.4. **VII. Magistralinių dujotiekių ir naftotiekių bei jų įrenginių apsaugos zonos**
Daiktas: žemės sklypas Nr. 4400-5018-9496, aprašytas p. 2.1.
[registravimo pagrindas: 2018-04-27 Nacionalinės žemės tarnybos teritorinio skyriaus vedėjo sprendimas Nr. 34SK-502-(14.34.110.)
Plotas: 0.047 ha
[rašas galioja: Nuo 2018-05-31
- 9.5. **II. Kelių apsaugos zonos**
Daiktas: žemės sklypas Nr. 4400-5018-9496, aprašytas p. 2.1.
[registravimo pagrindas: 2018-04-27 Nacionalinės žemės tarnybos teritorinio skyriaus vedėjo sprendimas Nr. 34SK-502-(14.34.110.)
Plotas: 3.32 ha
[rašas galioja: Nuo 2018-05-31

10. Daikto registravimas ir kadastro žymos:

- 10.1. **Kadastrinius matavimus atliko (kadastro žyma) ROLANDAS GRUODIS**
Daiktas: žemės sklypas Nr. 4400-5018-9496, aprašytas p. 2.1.
[registravimo pagrindas: 2008-06-11 Kvalifikacijos pažymėjimas Nr. 2M-M-271
2018-03-09 Nekilnojamojo daikto kadastro duomenų byla
[rašas galioja: Nuo 2018-05-31
- 10.2. **Suformuotas naujas (daikto registravimas)**
Daiktas: žemės sklypas Nr. 4400-5018-9496, aprašytas p. 2.1.
[registravimo pagrindas: 2018-04-27 Nacionalinės žemės tarnybos teritorinio skyriaus vedėjo sprendimas Nr. 34SK-502-(14.34.110.)
[rašas galioja: Nuo 2018-05-31

11. Registro pastabos ir nuorodos:
Statinių registro Nr. 44/1305355.

12. Kita informacija: įrašų nėra

13. Informacija apie duomenų sandoriui tikslinimą: įrašų nėra

2018-05-31 08:49:50


Dokumentą atspausdino
Vyresnioji registratorė



RAIMONDA
GIMBUTIENĖ

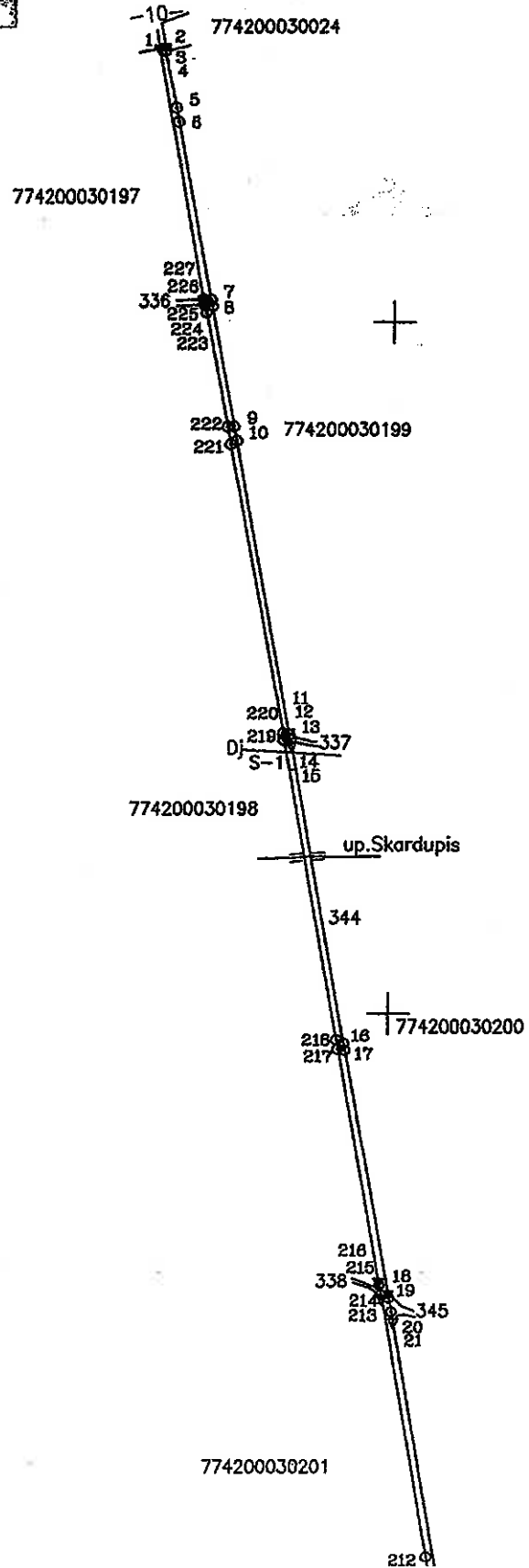


Žemės sklypo išdėstymo schema



ŽEMĖS SKLYPO PLANAS M 1:10000

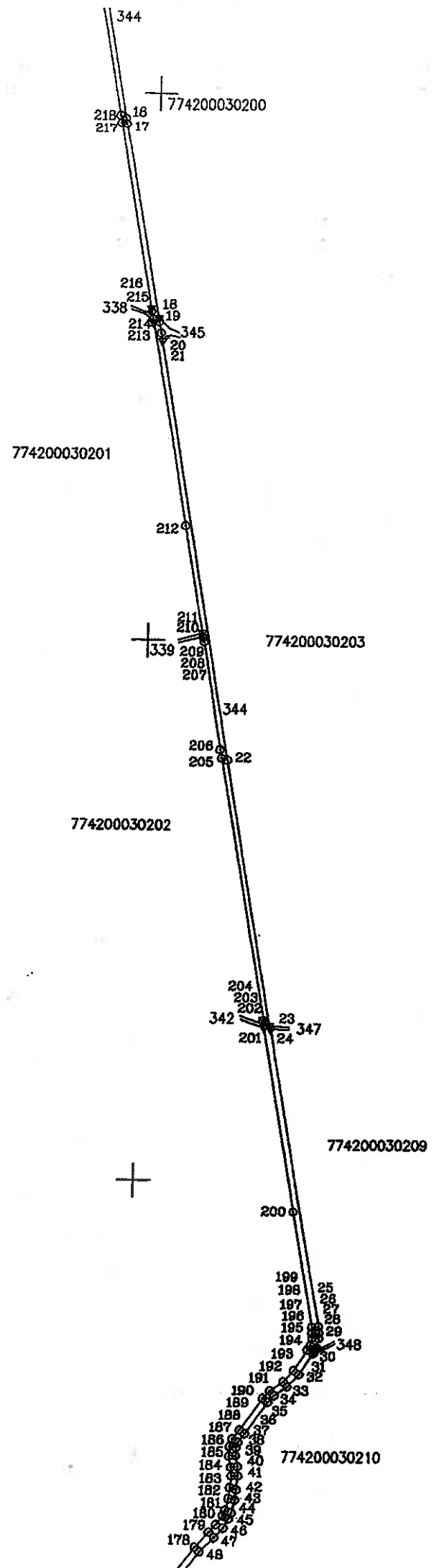
Sklypo plotas 80257 m²



Kadastras:	vietovė	Pajkojai				blokas			sklypas	
Žemės sklypo kadastro Nr.										
		7	7	4	2	0	0	0	3	240

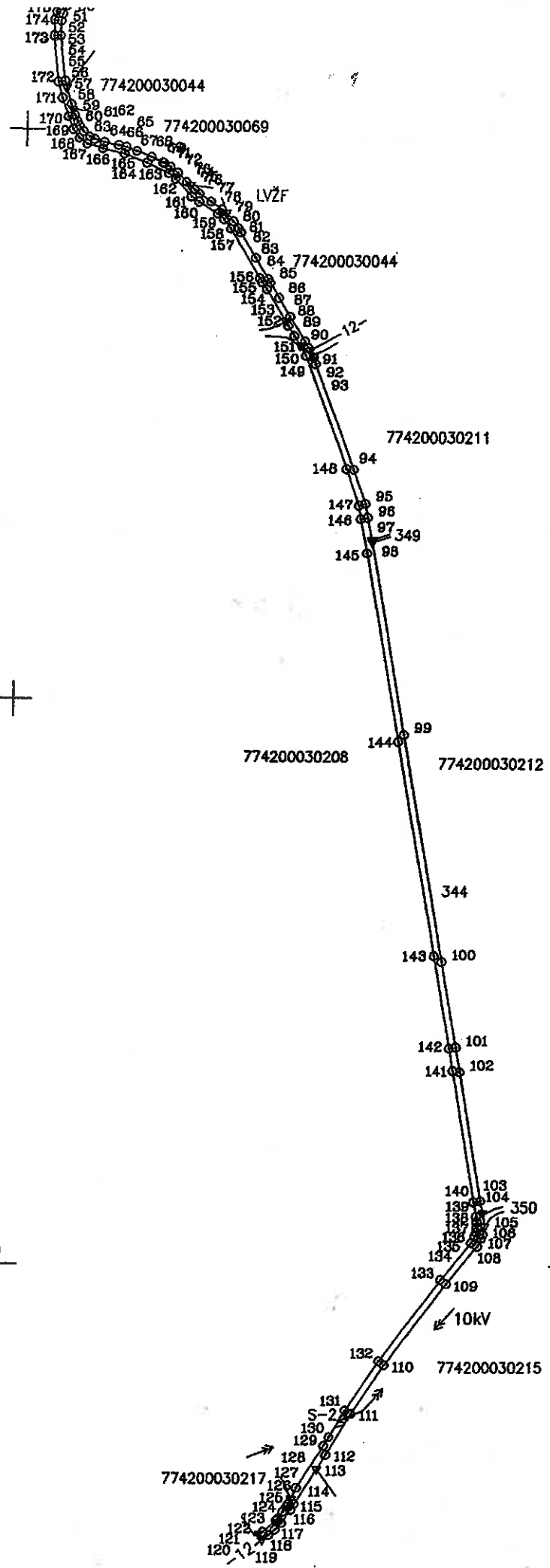
Gatvė, namo Nr.	proj.Nr. 344
Kaimas (miestelis)	Pajkoji
Seniūnija	Gaurės
Miestas (rajonas)	Tauragė
Apskritis	Tauragės

Gretimybė	Gretimų žemės sklypo kadastro Nr.	Pastabos
1-2		kelias 10m.
2-4	7742/3:24	
4-11	7742/3:199	
11-15		proj.Nr. 337
15-18	7742/3:200	
18-21		proj.Nr. 345
21-23	7742/3:203	
23-24		proj.Nr. 347
24-29	7742/3:209	
29-30		proj.Nr. 348
30-55	7742/3:210	
55-57	7742/3:44	
57-74	7742/3:69	
74-79		LVZF
79-90	7742/3:44	
90-91		kelias 12m.
91-97	7742/3:211	
97-98		proj.Nr. 349
98-104	7742/3:212	
104-105		proj.Nr. 350
105-113	7742/3:215	
113-119		LVZF
119-120		kelias 12m.
120-127	7742/3:217	
127-201	7742/3:208	
201-204		proj.Nr. 342
204-207	7742/3:202	
207-211		proj.Nr. 339
211-213	7742/3:201	
213-216		proj.Nr. 338
216-223	7742/3:198	
223-227		proj.Nr. 336
227-1	7742/3:197	



104-105		proj.Nr. 350
105-113	7742/3:215	
113-119		LVZF
119-120		kelias 12m.
120-127	7742/3:217	
127-201	7742/3:208	
201-204		proj.Nr. 342
204-207	7742/3:202	
207-211		proj.Nr. 339
211-213	7742/3:201	
213-216		proj.Nr. 338
216-223	7742/3:198	
223-227		proj.Nr. 336
227-1	7742/3:197	

774200030208



X=6118000.00
Y=4040000.00

**ŽEMĖS SKLYPO RIBOS
PAŽYMĖTOS KADASTRO ŽEMĖLAPYJE**
2018.05.17
VI Registrų centro Tauragės filialas

Kadastro specialistas (pareigos) *[Signature]* Česlovas Dirmantas (vardas, pavardė)

Su paženklintomis vietovėje žemės sklypo ribomis, aprašytomis 2018m. kovo mėn. 09 d. žemės sklypo paženklinimo-parodymo akte, ir nustatytu plotu sutinku žemės savininkas (naudotojas):

VI "Valstybinė miškų urėdija" Tauragės regioninis padalinys (vardas, pavardė) *[Signature]* 2018.03.23 (parašas) (data)

Vyriausiasis inžinierius
Edvardas Bielskis

Nacionalinės žemės tarnybos prie Žemės ūkio ministerijos
Tauragės ir Paiegių skyriaus Tauragės ir Paiegių skyriaus
Patikrino: vyriausioji inžinierė *[Signature]* 2018-04-13 (Vardas ir pavardė)
SUDERINTA: **Dainora Jurkūnienė** (Vardas ir pavardė)

A.V. (jeigu reikalavimas turėti antspaude nustatytas išlytymuose)

R. Gruodžio II
[monės kodas 303997896]

Pareigos	Parašas	Vardas, pavardė	Data
Matavinkas	<i>[Signature]</i>	Rolandas Gruodis	2018-03-09



NEKILNOJAMOJO TURTO REGISTRO CENTRINIO DUOMENŲ BANKO IŠRAŠAS

2018-02-06 15:59:31

1. Nekilnojamojo turto registre įregistruotas turtas:

Registro Nr.: 44/2206608
Registro tipas: Žemės sklypas
Sudarymo data: 2018-01-26
Tauragės r. sav., Mažonų sen., Balskų k.
Registro tvarkytojas: Valstybės įmonės Registrų centro Tauragės filialas

2. Nekilnojamieji daiktai:

2.1. Žemės sklypas
Tauragės r. sav., Mažonų sen., Balskų k.
Unikalus daikto numeris: 4400-4915-2194
Žemės sklypo kadastro numeris ir kadastro
vietovės pavadinimas: 7706/0002:105 Balskų k.v.
Daikto pagrindinė naudojimo paskirtis: Miškų ūkio
Žemės sklypo naudojimo būdas: Ūkinių miškų sklypai
Žemės sklypo plotas: 0.8477 ha
Kelių plotas: 0.8477 ha
Žemės ūkio naudmenų našumo balas: 33.5
Matavimų tipas: Žemės sklypas suformuotas atliekant kadastrinius
matavimus
Indeksuota žemės sklypo vertė: 531 Eur
Žemės sklypo vertė: 332 Eur
Vidutinė rinkos vertė: 894 Eur
Vidutinės rinkos vertės nustatymo data: 2017-11-24
Vidutinės rinkos vertės nustatymo būdas: Masinis vertinimas
Kadastro duomenų nustatymo data: 2017-11-24

3. Daikto priklausiniai iš kito registro: įrašų nėra

4. Nuosavybė:

4.1. Nuosavybės teisė
Savininkas: LIETUVOS RESPUBLIKA, a.k. 111105555
Daiktas: žemės sklypas Nr. 4400-4915-2194, aprašytas p. 2.1.
Įregistravimo pagrindas: 2018-01-11 Nacionalinės žemės tarnybos teritorinio skyriaus
vedėjo sprendimas Nr. 34SK-48-(14.34.110.)
Įrašas galioja: Nuo 2018-02-06

5. Valstybės ir savivaldybių žemės patikėjimo teisė:

5.1. Valstybinės žemės patikėjimo teisė
Patikėtinis: Nacionalinė žemės tarnyba prie Žemės ūkio ministerijos,
a.k. 188704927
Daiktas: žemės sklypas Nr. 4400-4915-2194, aprašytas p. 2.1.
Įregistravimo pagrindas: 2018-01-11 Nacionalinės žemės tarnybos teritorinio skyriaus
vedėjo sprendimas Nr. 34SK-48-(14.34.110.)
Įrašas galioja: Nuo 2018-02-06

6. Kitos daiktinės teisės : įrašų nėra

7. Juridiniai faktai: įrašų nėra

8. Žymos: įrašų nėra

9. Specialiosios žemės ir miško naudojimo sąlygos:

9.1. XXXIV. Nacionaliniai ir regioniniai parkai
Daiktas: žemės sklypas Nr. 4400-4915-2194, aprašytas p. 2.1.
Įregistravimo pagrindas: 2018-01-11 Nacionalinės žemės tarnybos teritorinio skyriaus
vedėjo sprendimas Nr. 34SK-48-(14.34.110.)
Plotas: 0.8477 ha

9.2.

[rašas galioja: Nuo 2018-02-06

II. Kelių apsaugos zonos

Daiktas: žemės sklypas Nr. 4400-4915-2194, aprašytas p. 2.1.
[registravimo pagrindas: 2018-01-11 Nacionalinės žemės tarnybos teritorinio skyriaus
vedėjo sprendimas Nr. 34SK-48-(14.34.110.)

Plotas: 0.04 ha

[rašas galioja: Nuo 2018-02-06

10. Daikto registravimas ir kadastro žymos:

10.1.

Kadastrinius matavimus atliko (kadastro žyma)

ROLANDAS GRUODIS

Daiktas: žemės sklypas Nr. 4400-4915-2194, aprašytas p. 2.1.
[registravimo pagrindas: 2008-06-11 Kvalifikacijos pažymėjimas Nr. 2M-M-271
2017-11-24 Nekilnojamojo daikto kadastro duomenų byla

[rašas galioja: Nuo 2018-02-06

10.2.

Suformuotas naujas (daikto registravimas)

Daiktas: žemės sklypas Nr. 4400-4915-2194, aprašytas p. 2.1.
[registravimo pagrindas: 2018-01-11 Nacionalinės žemės tarnybos teritorinio skyriaus
vedėjo sprendimas Nr. 34SK-48-(14.34.110.)

[rašas galioja: Nuo 2018-02-06

11. Registro pastabos ir nuorodos:

Statinių registro Nr. 44/1359352.

12. Kita informacija: [rašų nėra

13. Informacija apie duomenų sandoriui tikslinimą: [rašų nėra

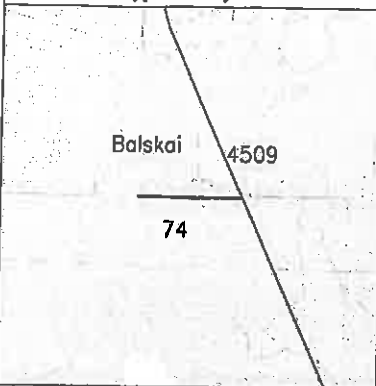
2018-02-06 15:59:31

Dokumentą atspausdino
Vyresnioji registratorė



RAIMONDA
GIMBUTIENĖ

Žemės sklypo išdėstymo schema



ŽEMĖS SKLYPO PLANAS M 1:5000

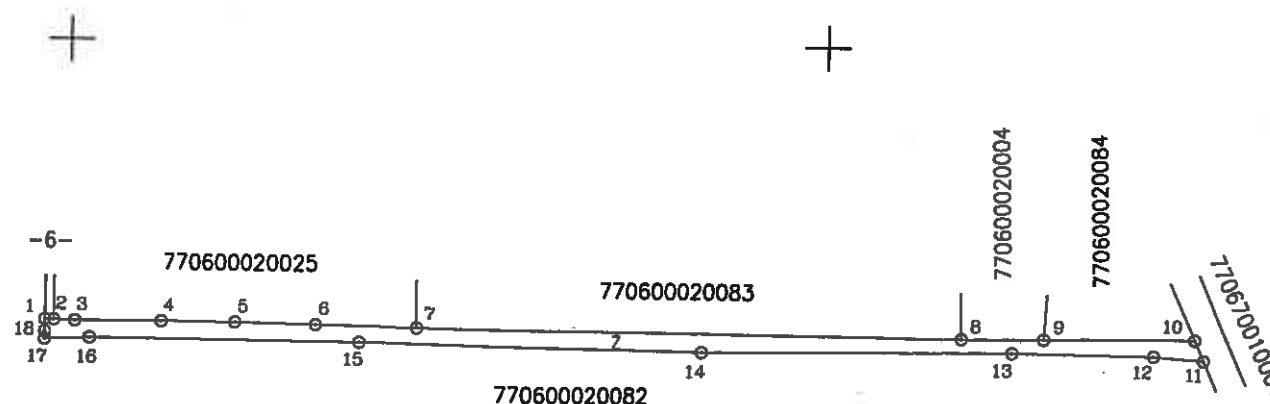
Sklypo plotas 8477 m²

Kopija

Kadastras:	vietovė	Balskai	blokas	sklypas
Žemės sklypo kadastras Nr.		7 7 0 6 0 0 0 2	105	

Gatvė, namo Nr.	proj. Nr. 74
Kaimas (miestelis)	Balskų
Seniūnija	Mažonų
Miestas (rajonas)	Tauragė
Apskritis	Tauragės

Gretimybė	Gretimo žemės sklypo kadastras Nr.	Pastabos
1-2		kelias
2-7	7706/2:25	
7-8	7706/2:83	kadastr. mat.
8-9	7706/2:4	
9-10	7706/2:84	kadastr. mat.
10-11	7706/7001:1	
11-1	7706/2:82	kadastr. mat.



ŽEMĖS SKLYPO RIBOS PAŽYMĖTOS KADASTRO ŽEMĖLAPYJE
 2018-01-26
 VĮ Registrų centro Tauragės filialas

Kadastras specialistas (parašas) Česlovas Dimantus (vardas, pavardė)

Andrius Kalasinskas
 Pagramančio regioninio parko vyr. ekologas
Tomas Kalasinskas
 2017-12-06

Su paženklinotomis vietovėje žemės sklypo ribomis, aprašytomis 2017m. lapkričio mėn. 24 d. žemės sklypo paženklinimo-parodymo akte, ir nustatytu plotu sutinku:

Žemės savininkas (naudotojas):

VĮ Tauragės miškų urėdija VĮ Tauragės miškų urėdijos miškų urėdas

Robertas Piečia

Robertas Piečia
 2017-11-24

Nacionalinės žemės tarnybos prie Žemės ūkio ministerijos Tauragės ir Pagėgių skyrius

Patikrinęs: 2017-12-27
 SUDERINTA:

(Pareigų pavadinimas) (Parašas) (Vardas ir pavardė)
 A.V. (išgavęs reikavimus) (vardas ir pavardė) 2017-12-27

R. Gruodžio II


Įmonės kodas 303997996

Pareigos	Parašas	Vardas, pavardė	Data
Matininkas	<i>Rolandas Gruodis</i>	Rolandas Gruodis	2017-11-24

Gretimybė	Atstumas
1-2	6.00
2-3	13.61
3-4	57.13
4-5	48.92
5-6	53.24
6-7	66.60
7-8	361.24
8-9	54.84
9-10	100.50
10-11	15.10
11-12	33.52
12-13	94.85
13-14	205.55
14-15	226.92
15-16	178.19
16-17	29.41
17-18	5.01
18-1	8.04

X=6135500.00
 Y=382500.00

Kopija filialo
 Nacionalinės žemės tarnybos prie Žemės ūkio ministerijos Tauragės ir Pagėgių skyrius
 vyr. specialistas
Grąžina Šneidarytė
 2018-08-03



NEKILNOJAMOJO TURTO REGISTRO CENTRINIO DUOMENŲ BANKO IŠRAŠAS

1. Nekilnojamojo turto registre įregistruotas turtas: 2018-09-11 16:18:02

Registro Nr.: 44/1625067
Registro tipas: Žemės sklypas
Sudarymo data: 2013-08-05

Tauragės r. sav., Mažonų sen., Lomių k.
Registro tvarkytojas: Valstybės įmonės Registrų centro Tauragės filialas

2. Nekilnojamieji daiktai:

2.1.

Žemės sklypas

Tauragės r. sav., Mažonų sen., Lomių k.

Unikalus daikto numeris: 4400-2721-2740

Žemės sklypo kadastro numeris ir kadastro

vietovės pavadinimas: 7733/0003:230 Lomių k.v.

Daikto pagrindinė naudojimo paskirtis: Miškų ūkio

Žemės sklypo naudojimo būdas: Ūkinių miškų sklypai

Žemės sklypo plotas: 6.3902 ha

Žemės ūkio naudmenų plotas viso: 6.3902 ha

iš jo: ariamos žemės plotas: 6.3902 ha

Žemės ūkio naudmenų našumo balas: 14.0

Matavimų tipas: Žemės sklypas suformuotas atliekant kadastrinius matavimus

Indeksuota žemės sklypo vertė: 2243 Eur

Žemės sklypo vertė: 1402 Eur

Vidutinė rinkos vertė: 5080 Eur

Vidutinės rinkos vertės nustatymo data: 2018-09-11

Vidutinės rinkos vertės nustatymo būdas: Masinis vertinimas

Kadastro duomenų nustatymo data: 2018-08-30

3. Daikto priklausiniai iš kito registro: įrašų nėra

4. Nuosavybė:

4.1.

Nuosavybės teisė

Savininkas: LIETUVOS RESPUBLIKA, a.k. 111105555

Daiktas: žemės sklypas Nr. 4400-2721-2740, aprašytas p. 2.1.

Įregistravimo pagrindas: 2017-09-01 Pirkimo - pardavimo sutartis Nr. 4311

Įrašas galioja: Nuo 2017-10-10

5. Valstybės ir savivaldybių žemės patikėjimo teisė:

5.1.

Valstybinės žemės patikėjimo teisė

Patikėtinis: Nacionalinė žemės tarnyba prie Žemės ūkio ministerijos,
a.k. 188704927

Daiktas: žemės sklypas Nr. 4400-2721-2740, aprašytas p. 2.1.

Įregistravimo pagrindas: 2017-09-01 Pirkimo - pardavimo sutartis Nr. 4311

Įrašas galioja: Nuo 2017-10-10

6. Kitos daiktinės teisės : įrašų nėra

7. Juridiniai faktai: įrašų nėra

8. Žymos: įrašų nėra

9. Specialiosios žemės ir miško naudojimo sąlygos:

9.1.

XXIX. Paviršinio vandens telkinių pakrantės apsaugos juostos

Daiktas: žemės sklypas Nr. 4400-2721-2740, aprašytas p. 2.1.

Įregistravimo pagrindas: 2018-09-10 Nacionalinės žemės tarnybos teritorinio skyriaus vedėjo sprendimas Nr. 34SK-1009-(14.34.110.)

Plotas: 0.1741 ha

Įrašas galioja: Nuo 2018-09-11

9.2.

XXIX. Paviršinio vandens telinių apsaugos zonos
Daiktas: žemės sklypas Nr. 4400-2721-2740, aprašytas p. 2.1.
Įregistravimo pagrindas: 2018-09-10 Nacionalinės žemės tarnybos teritorinio skyriaus
vedėjo sprendimas Nr. 34SK-1009-(14.34.110.)
Plotas: 1.2213 ha
Įrašas galioja: Nuo 2018-09-11

10. Daikto registravimas ir kadastro žymos:

10.1.

Kadastro duomenų tikslinimas (daikto registravimas)
Daiktas: žemės sklypas Nr. 4400-2721-2740, aprašytas p. 2.1.
Įregistravimo pagrindas: 2018-08-30 Žemės sklypo kadastro duomenys Nr. 230
2018-09-10 Nacionalinės žemės tarnybos teritorinio skyriaus
vedėjo sprendimas Nr. 34SK-1009-(14.34.110.)
Įrašas galioja: Nuo 2018-09-11

10.2.

Suformuotas naujas (daikto registravimas)
Daiktas: žemės sklypas Nr. 4400-2721-2740, aprašytas p. 2.1.
Įregistravimo pagrindas: 2013-08-02 Nacionalinės žemės tarnybos teritorinio skyriaus
vedėjo sprendimas Nr. 34SK-(14.34.110)-937
Įrašas galioja: Nuo 2013-08-12

10.3.

Kadastrinius matavimus atliko (kadastro žyma)
VYTAUTAS JAKŠTAS
Daiktas: žemės sklypas Nr. 4400-2721-2740, aprašytas p. 2.1.
Įregistravimo pagrindas: 2013-05-29 Nekilnojamojo daikto kadastro duomenų byla ;
Kvalifikacijos pažymėjimas Nr. 2M-M-280
Įrašas galioja: Nuo 2013-08-12

11. Registro pastabos ir nuorodos: įrašų nėra

12. Kita informacija: įrašų nėra

13. Informacija apie duomenų sandoriui tikslinimą: įrašų nėra

2018-09-11 16:18:02

Dokumentą atspausdino
Vyresnioji registratorė



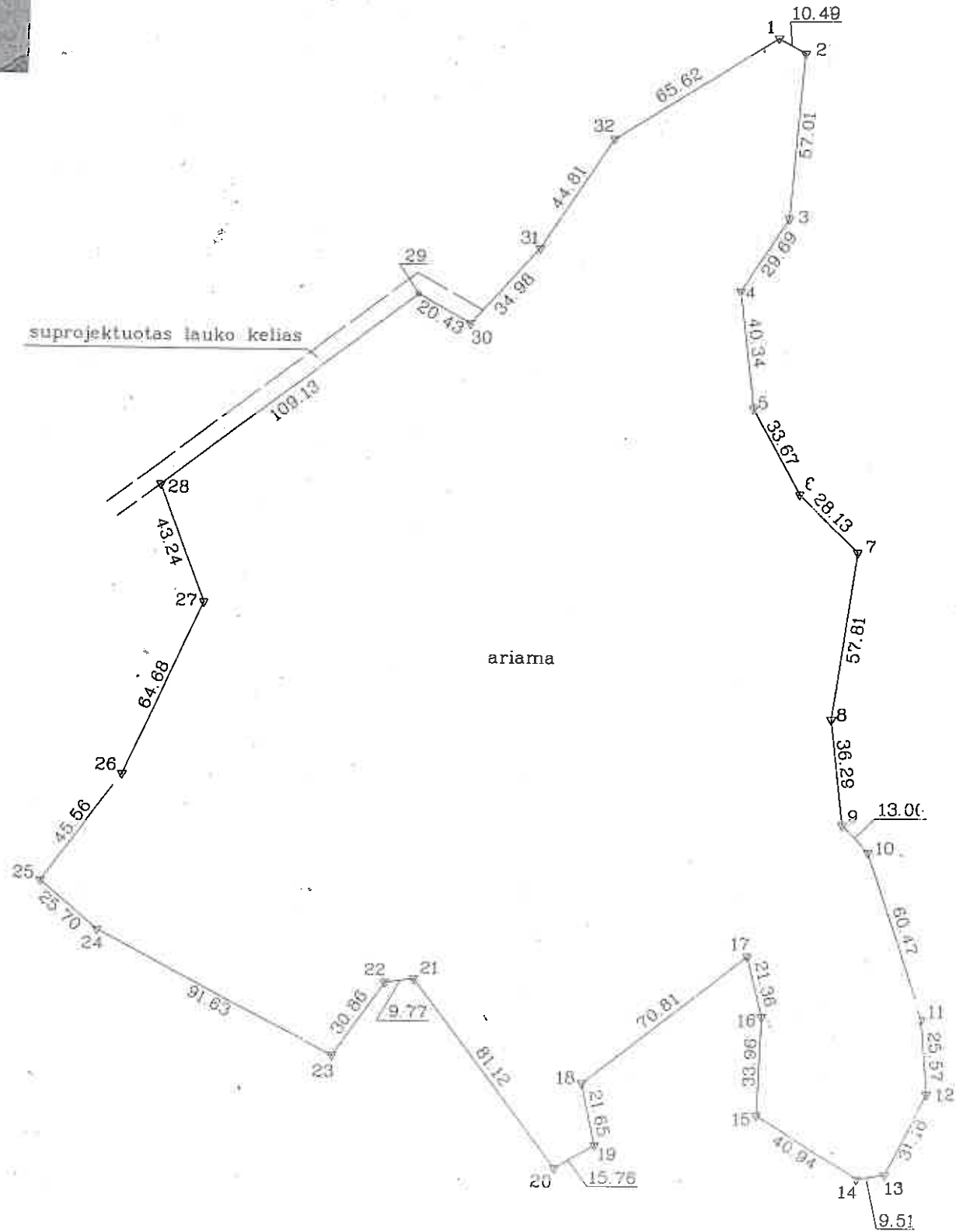
RAIMONDA
GIMBUTIENĖ

Žemės sklypo išdėstymo schema



ŽEMĖS SKLYPO PLANAS M 1:2000

Sklypo plotas 63902 m²




Kopija

Kadastras:	vietovė	Lomiai	blokas	sklypas
Žemės sklypo kadastro Nr.		7 7 3 3 0 0 0 3	2 3 0	

Galve, namo Nr.	
Kaimas (miestelis)	Lomiu
Seniūnija	Mažonų
Miestas (rajonas)	Tauragės

Gretimybė	Gretimo žemės sklypo kadastro Nr.	Pastabos
1 - 28		L.V.Z.
28 - 30		Suprojektuotas lauko kelias 6 m.
30 - 1		L.V.Z.



Šu paženklinotomis vietovėje žemės sklypo Nr. 711... ribomis, aprašytomis 2013... m. ... 05... mėn. 27 d. žemės sklypo paženklinimo-parodymo akte, ir nustatytu plotu sutinku: Žemės savininkas (naudotojas):

Benedikta Eugenija Daugalienė
(vardas, pavardė)

[Signature]
(parašas) (data)

Nacionalinės žemės tarnybos prie žemės ūkio ministro Tauragės ir Pagėgių skyrius

Patikrino: Nacionalinės žemės tarnybos prie ŽŪM Tauragės ir Pagėgių skyriaus Vėdinio specialiste Daiva Jankauskienė

Suderino: R. Ažna Tauragės ir Pagėgių skyriaus Vėdinio specialiste R. Lukavičionė

2013-07-22

Tauragės ir Pagėgių skyrius

UAB "Pamario krašto projektai"

LICENCIJOS NRG-763-(734) IŠDUOTA 2008 08 29

Pareigos	Parašas	Vardas, pavardė	Data
Inžinierius	<i>[Signature]</i>	V. Jakštas	2013.05.29

Kopija tikra

Nacionalinės žemės tarnybos prie ŽŪM Tauragės ir Pagėgių skyriaus Vėdinio specialiste

Grazina Sneideraitė

2018-09-13



NEKILNOJAMOJO TURTO REGISTRO CENTRINIO DUOMENŲ BANKO IŠRAŠAS

2018-01-05 15:25:56

1. Nekilnojamojo turto registre įregistruotas turtas:

Registro Nr.: **44/2199119**
Registro tipas: **Žemės sklypas**
Sudarymo data: **2017-12-27**
Tauragės r. sav., Mažonų sen., Šakviečio k.
Registro tvarkytojas: **Valstybės įmonės Registrų centro Tauragės filialas**

2. Nekilnojamieji daiktai:

2.1. **Žemės sklypas**
Tauragės r. sav., Mažonų sen., Šakviečio k.
Unikalus daikto numeris: **4400-4882-0351**
Žemės sklypo kadastro numeris ir kadastro
vietovės pavadinimas: **7735/0001:288 Mažonų k.v.**
Daikto pagrindinė naudojimo paskirtis: **Miškų ūkio**
Žemės sklypo naudojimo būdas: **Ūkinių miškų sklypai**
Žemės sklypo plotas: **4.7711 ha**
Kelių plotas: **4.7711 ha**
Žemės ūkio naudmenų našumo balas: **38.1**
Matavimų tipas: **Žemės sklypas suformuotas atliekant kadastrinius matavimus**
Indeksuota žemės sklypo vertė: **3213 Eur**
Žemės sklypo vertė: **2008 Eur**
Vidutinė rinkos vertė: **5180 Eur**
Vidutinės rinkos vertės nustatymo data: **2017-09-25**
Vidutinės rinkos vertės nustatymo būdas: **Masinis vertinimas**
Kadastro duomenų nustatymo data: **2017-09-25**

3. Daikto priklausiniai iš kito registro: įrašų nėra

4. Nuosavybė:

4.1. **Nuosavybės teisė**
Savininkas: **LIETUVOS RESPUBLIKA, a.k. 111105555**
Daiktas: **žemės sklypas Nr. 4400-4882-0351, aprašytas p. 2.1.**
Įregistravimo pagrindas: **2017-12-15 Nacionalinės žemės tarnybos teritorinio skyriaus vedėjo sprendimas Nr. 34SK-1385-(14.34.110.)**
Įrašas galioja: **Nuo 2018-01-05**

5. Valstybės ir savivaldybių žemės patikėjimo teisė:

5.1. **Valstybinės žemės patikėjimo teisė**
Patikėtinis: **Nacionalinė žemės tarnyba prie Žemės ūkio ministerijos, a.k. 188704927**
Daiktas: **žemės sklypas Nr. 4400-4882-0351, aprašytas p. 2.1.**
Įregistravimo pagrindas: **2017-12-15 Nacionalinės žemės tarnybos teritorinio skyriaus vedėjo sprendimas Nr. 34SK-1385-(14.34.110.)**
Įrašas galioja: **Nuo 2018-01-05**

6. Kitos daiktinės teisės : įrašų nėra

7. Juridiniai faktai: įrašų nėra

8. Žymos: įrašų nėra

9. Specialiosios žemės ir miško naudojimo sąlygos:

9.1. **II. Kelių apsaugos zonos**
Daiktas: **žemės sklypas Nr. 4400-4882-0351, aprašytas p. 2.1.**
Įregistravimo pagrindas: **2017-12-15 Nacionalinės žemės tarnybos teritorinio skyriaus vedėjo sprendimas Nr. 34SK-1385-(14.34.110.)**
Plotas: **3.133 ha**

[rašas galioja: Nuo 2018-01-05

9.2.

XXIX. Paviršinio vandens telkinių apsaugos zonos
Daiktas: žemės sklypas Nr. 4400-4882-0351, aprašytas p. 2.1.
[registravimo pagrindas: 2017-12-15 Nacionalinės žemės tarnybos teritorinio skyriaus
vedėjo sprendimas Nr. 34SK-1385-(14.34.110.)
Plotas: 0.039 ha
[rašas galioja: Nuo 2018-01-05

10. Daikto registravimas ir kadastro žymos:

10.1.

Kadastrinius matavimus atliko (kadastro žyma)
ROLANDAS GRUODIS
Daiktas: žemės sklypas Nr. 4400-4882-0351, aprašytas p. 2.1.
[registravimo pagrindas: 2008-06-11 Kvalifikacijos pažymėjimas Nr. 2M-M-271
2017-09-25 Nekilnojamojo daikto kadastro duomenų byla
[rašas galioja: Nuo 2018-01-05

10.2.

Suformuotas naujas (daikto registravimas)
Daiktas: žemės sklypas Nr. 4400-4882-0351, aprašytas p. 2.1.
[registravimo pagrindas: 2017-12-15 Nacionalinės žemės tarnybos teritorinio skyriaus
vedėjo sprendimas Nr. 34SK-1385-(14.34.110.)
[rašas galioja: Nuo 2018-01-05

11. Registro pastabos ir nuorodos: įrašų nėra

12. Kita informacija: įrašų nėra

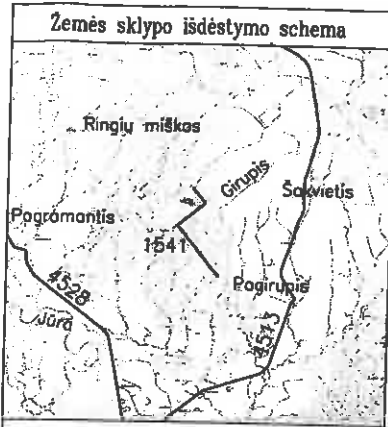
13. Informacija apie duomenų sandoriui tikslinimą: įrašų nėra

2018-01-05 15:25:56

Dokumentą atspausdino
Vyresnioji registratore

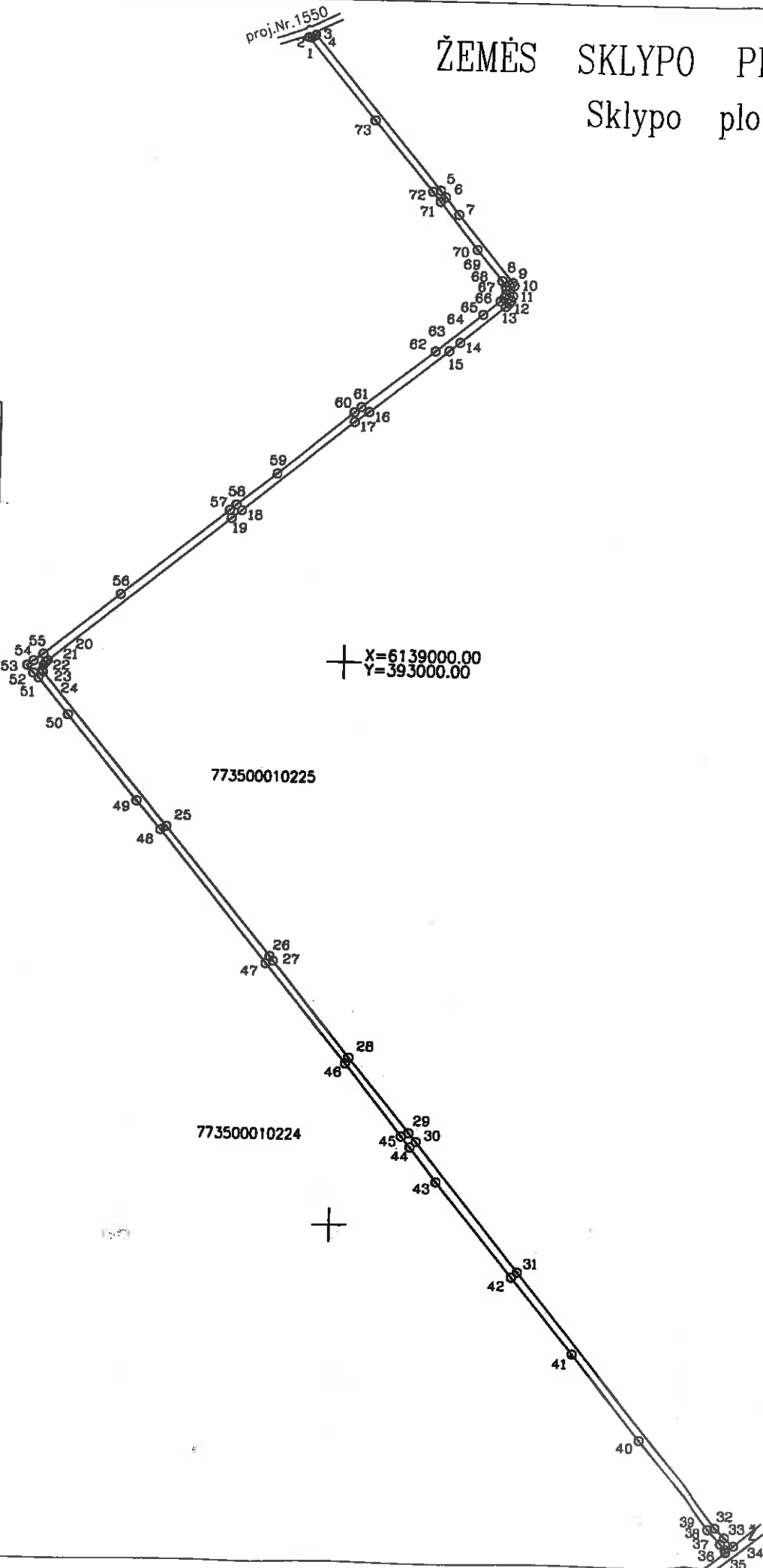


RAIMONDA
GIMBUTIENĖ



ŽEMĖS SKLYPO PLANAS M 1:10000

Sklypo plotas 47711 m²



Linijų anotacijų lentelė	
Gretimybė	Atstumas
1-2	4.94
2-3	6.44
3-4	3.36
4-5	352.69
5-6	14.99
6-7	38.79
7-8	152.73
8-9	6.74
9-10	18.16
10-11	8.49
11-12	5.82
12-13	8.41
13-14	101.75
14-15	24.08
15-16	175.45
16-17	30.55
17-18	251.79
18-19	23.06
19-20	406.23
20-21	4.93
21-22	6.11
22-23	9.31
23-24	3.55
24-25	351.07
25-26	294.84
26-27	10.07
27-28	219.13
28-29	169.98
29-30	20.23
30-31	292.81
31-32	574.85
32-33	24.12
33-34	21.92
34-35	17.97
35-36	1.75
36-37	4.80
37-38	12.33
38-39	32.89
39-40	203.53
40-41	194.10
41-42	171.80
42-43	215.31
43-44	76.92
44-45	24.72
45-46	162.35
46-47	227.89
47-48	302.36
48-49	66.88
49-50	195.10
50-51	84.50
51-52	12.28
52-53	17.48
53-54	13.64
54-55	20.81
55-56	170.87
56-57	240.85
57-58	15.16
58-59	90.48
59-60	172.71
60-61	15.04
61-62	161.61
62-63	105.48
63-64	38.21
64-65	8.69
65-66	7.55
66-67	8.33
67-68	5.85
68-69	11.22
69-70	70.17
70-71	106.81
71-72	22.59
72-73	160.82
73-1	189.30

Kadastro:	vieta	Mažonų	blokas	sklypas
Žemės sklypo kadastr. Nr.:		7 7 3 5	0 0 0 1	2 7 8

Gatvė, namo Nr.	proj.Nr. 1541
Kaimas (miestelis)	Sakviečio
Seniūnija	Mažonų
Miestas (rajonas)	Tauragė
Apskritis	Tauragės

Gretimybė	Gretimo žemės sklypo kadastr. Nr.	Pastabos
1-4		kelias, proj.Nr.1550
4-34	7735/1:225	kadastr. mat.
34-35		kelias
35-1	7735/1:224	kadastr. mat.

ŽEMĖS SKLYPO RIBOS PAŽYMĖTOS KADASTRO ŽEMĖLAPYJE
 2017-12-11
 VĮ Registrų centro Tauragės filialas

Kadastr. specialistas (parašas): Česlovas Dirmantas (vardas, pavardė)

Su paženklintomis vietovėse žemės sklypo ribomis, aprašytomis 2017m. rugsėjo mėn. 25 d. žemės sklypo paženklavimo- parodymo akte, ir nustatytu plotu sutinku:

Žemės savininkas (naudotojas): Tauragės miškų urėdijos miškų urėdas
 VĮ Tauragės miškų urėdija (vardas, pavardė): Robertas Piečia

2017-09-25 (data)

Nacionalinės žemės tarnybos prie Žemės ūkio ministerijos
Tauragės ir Pagėgių skyrius
 Nacionalinės žemės tarnybos prie ŽŪM Tauragės ir Pagėgių skyriaus vyriausioji specialistė

SUDERINTA: 2017-12-11 (Vardas ir pavardė): R. Gruodžio II

(Parašas) (Vardas ir pavardė)

R. Gruodžio II
 Įmonės kodas 303997996

Pareigos	Parašas	Vardas, pavardė	Data
Matavinkas		Rolandas Gruodis	2017-09-25

LIBŲŲOS RESPUBLIKA



NEKILNOJAMOJO TURTO REGISTRO CENTRINIO DUOMENŲ BANKO IŠRAŠAS

2018-02-06 10:36:28

1. Nekilnojamojo turto registre įregistruotas turtas:

Registro Nr.: 44/2206979
Registro tipas: Žemės sklypas
Sudarymo data: 2018-01-29

Tauragės r. sav., Mažonų sen., Ringių k.
Registro tvarkytojas: Valstybės įmonės Registrų centro Tauragės filialas

2. Nekilnojamieji daiktai:

2.1.

Žemės sklypas

Tauragės r. sav., Mažonų sen., Ringių k.

Unikalus daikto numeris: 4400-4917-2932

Žemės sklypo kadastro numeris ir kadastro

vietovės pavadinimas: 7735/0001:289 Mažonų k.v.

Daikto pagrindinė naudojimo paskirtis: Miškų ūkio

Žemės sklypo naudojimo būdas: Ūkinių miškų sklypai

Žemės sklypo plotas: 2.1628 ha

Kelių plotas: 2.1628 ha

Žemės ūkio naudmenų našumo balas: 38.1

Matavimų tipas: Žemės sklypas suformuotas atliekant kadastrinius matavimus

Indeksuota žemės sklypo vertė: 1514 Eur

Žemės sklypo vertė: 946 Eur

Vidutinė rinkos vertė: 2310 Eur

Vidutinės rinkos vertės nustatymo data: 2017-11-24

Vidutinės rinkos vertės nustatymo būdas: Masinis vertinimas

Kadastro duomenų nustatymo data: 2017-11-24

3. Daikto priklausiniai iš kito registro: įrašų nėra.

4. Nuosavybė:

4.1.

Nuosavybės teisė

Savininkas: LIETUVOS RESPUBLIKA, a.k. 111105555

Daiktas: žemės sklypas Nr. 4400-4917-2932, aprašytas p. 2.1.

Įregistravimo pagrindas: 2018-01-11 Nacionalinės žemės tarnybos teritorinio skyriaus vedėjo sprendimas Nr. 34SK-59-(14.34.110.)

Įrašas galioja: Nuo 2018-02-06

5. Valstybės ir savivaldybių žemės patikėjimo teisė:

5.1.

Valstybinės žemės patikėjimo teisė

Patikėtinis: Nacionalinė žemės tarnyba prie Žemės ūkio ministerijos, a.k. 188704927

Daiktas: žemės sklypas Nr. 4400-4917-2932, aprašytas p. 2.1.

Įregistravimo pagrindas: 2018-01-11 Nacionalinės žemės tarnybos teritorinio skyriaus vedėjo sprendimas Nr. 34SK-59-(14.34.110.)

Įrašas galioja: Nuo 2018-02-06

6. Kitos daiktinės teisės : įrašų nėra

7. Juridiniai faktai: įrašų nėra

8. Žymos: įrašų nėra

9. Specialiosios žemės ir miško naudojimo sąlygos:

9.1.

II. Kelių apsaugos zonos

Daiktas: žemės sklypas Nr. 4400-4917-2932, aprašytas p. 2.1.

Įregistravimo pagrindas: 2018-01-11 Nacionalinės žemės tarnybos teritorinio skyriaus vedėjo sprendimas Nr. 34SK-59-(14.34.110.)

Plotas: 1.424 ha

[rašas galioja: Nuo 2018-02-06

9.2.

VI. Elektros linijų apsaugos zonos

Daiktas: žemės sklypas Nr. 4400-4917-2932, aprašytas p. 2.1.
[registravimo pagrindas: 2018-01-11 Nacionalinės žemės tarnybos teritorinio skyriaus
vedėjo sprendimas Nr. 34SK-59-(14.34.110.)

Plotas: 0.21 ha

[rašas galioja: Nuo 2018-02-06

10. Daikto registravimas ir kadastro žymos:

10.1.

Kadastrinius matavimus atliko (kadastro žyma)

ROLANDAS GRUODIS

Daiktas: žemės sklypas Nr. 4400-4917-2932, aprašytas p. 2.1.
[registravimo pagrindas: 2008-06-11 Kvalifikacijos pažymėjimas Nr. 2M-M-271
2017-11-24 Nekilnojamojo daikto kadastro duomenų byla

[rašas galioja: Nuo 2018-02-06

10.2.

Suformuotas naujas (daikto registravimas)

Daiktas: žemės sklypas Nr. 4400-4917-2932, aprašytas p. 2.1.
[registravimo pagrindas: 2018-01-11 Nacionalinės žemės tarnybos teritorinio skyriaus
vedėjo sprendimas Nr. 34SK-59-(14.34.110.)

[rašas galioja: Nuo 2018-02-06

11. Registro pastabos ir nuorodos: [rašų nėra

12. Kita informacija: [rašų nėra

13. Informacija apie duomenų sandoriui tikslinimą: [rašų nėra

2018-02-06 10:36:28

Dokumentą atspausdino
Vyresnioji registratorė



RAIMONDA
GIMBUTIENĖ



ŽEMĖS SKLYPO PLANAS M 1:10000

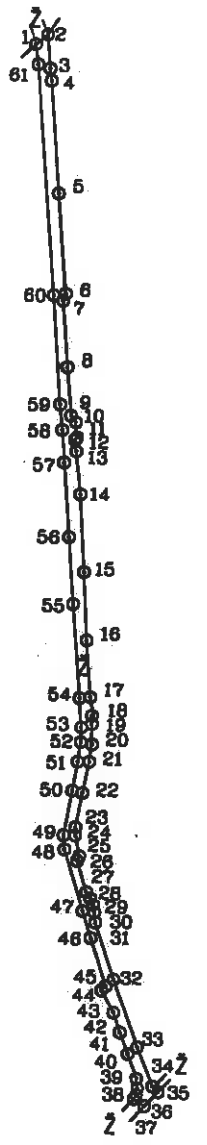
Sklypo plotas 21628 m²

Kadastro:	vietovė	Mažonų	blokas	sklypas
Žemės sklypo kadastr. Nr.:		7 7 3 5	0 0 0 1	279

Gatvė, namo Nr.	proj.Nr. 1549
Kaimas (miestelis)	Ringių
Seniūnija	Mažonų
Miestas (rajonas)	Tauragė
Apskritis	Tauragės

Gretimybė	Gretimo žemės sklypo kadastr. Nr.	Pastabos
1-2		kelias
2-34	7735/1:224	kadastr. mat.
34-35		kelias
35-36	7735/1:92	
36-37		kelias
37-1	7735/1:223	kadastr. mat.
-		
-		

X=6138000.00
Y=390000.00



Gretimybė	Atstumas
1-2	20.37
2-3	45.00
3-4	16.20
4-5	149.72
5-6	133.95
6-7	9.77
7-8	88.96
8-9	64.78
9-10	10.63
10-11	20.37
11-12	4.53
12-13	14.70
13-14	57.80
14-15	103.91
15-16	91.29
16-17	76.15
17-18	25.04
18-19	11.37
19-20	27.10
20-21	23.49
21-22	42.39
22-23	46.67
23-24	10.94
24-25	27.77
25-26	6.85
26-27	43.13
27-28	9.79
28-29	9.27
29-30	10.06
30-31	13.72
31-32	79.49
32-33	94.59
33-34	56.00
34-35	10.75
35-36	26.12
36-37	17.48
37-38	6.98
38-39	8.16
39-40	13.40
40-41	34.59
41-42	30.20
42-43	27.71
43-44	33.30
44-45	8.07
45-46	66.85
46-47	37.60
47-48	85.14
48-49	18.98
49-50	60.21
50-51	39.21
51-52	26.24
52-53	19.81
53-54	38.91
54-55	125.78
55-56	89.79
56-57	99.77
57-58	43.57
58-59	34.04
59-60	145.74
60-61	307.31
61-1	26.70

ŽEMĖS SKLYPO RIBOS PAŽYMĖTOS KADASTRO ŽEMĖLAPYJE
2018. 07. 29
VI Registrų centro Tauragės filialas

Kadastr. specialistas (parašas) Česlovas Dirmantas (vardas, pavardė)

Su paženklintomis vietovėje žemės sklypo ribomis, aprašytomis 2017m. lapkričio mėn. 24 d. žemės sklypo paženklavimo-parašymo akte, ir nustatytu plotu sutinku žemės savininkas (naudotojas): Tauragės miškų urėdijos miškų urėdas Robertas Piečia (vardas, pavardė) 2017-11-29 (data)

Nacionalinės žemės tarnybos prie ŽŪM Tauragės miškų urėdijos Tauragės miškų urėdijos skyrius

Patikrinęs: Dainora Jurauskaitė 2017-12-27

SUDERINTA: (Parašas) (Vardas, pavardė) (Data) 2017-12-27

R. Gruodžio II
Įmonės kodas 303997996

Pareigos	Parašas	Vardas, pavardė	Data
Matininkas		Rolandas Gruodis	2017-12-29

LIETUVOS RESPUBLIKA



NEKILNOJAMOJO TURTO REGISTRO CENTRINIO DUOMENŲ BANKO IŠRAŠAS

2018-02-06 10:13:46

1. Nekilnojamojo turto registre įregistruotas turtas:

Registro Nr.: 44/2206981
Registro tipas: Žemės sklypas
Sudarymo data: 2018-01-29
Tauragės r. sav., Mažonų sen., Griaužų k.
Registro tvarkytojas: Valstybės įmonės Registrų centro Tauragės filialas

2. Nekilnojamieji daiktai:

2.1. Žemės sklypas
Tauragės r. sav., Mažonų sen., Griaužų k.
Unikalus daikto numeris: 4400-4917-3073
Žemės sklypo kadastro numeris ir kadastro
vietovės pavadinimas: 7735/0001:290 Mažonų k.v.
Daikto pagrindinė naudojimo paskirtis: Miškų ūkio
Žemės sklypo naudojimo būdas: Ūkinių miškų sklypai
Žemės sklypo plotas: 4.9903 ha
Kelių plotas: 4.9903 ha
Žemės ūkio naudmenų našumo balas: 38.1
Matavimų tipas: Žemės sklypas suformuotas atliekant kadastrinius
matavimus
Indeksuota žemės sklypo vertė: 3427 Eur
Žemės sklypo vertė: 2142 Eur
Vidutinė rinkos vertė: 5420 Eur
Vidutinės rinkos vertės nustatymo data: 2017-09-25
Vidutinės rinkos vertės nustatymo būdas: Masinis vertinimas
Kadastro duomenų nustatymo data: 2017-09-25

3. Daikto priklausiniai iš kito registro: įrašų nėra

4. Nuosavybė:

4.1. Nuosavybės teisė
Savininkas: LIETUVOS RESPUBLIKA, a.k. 111105555
Daiktas: žemės sklypas Nr. 4400-4917-3073, aprašytas p. 2.1.
Įregistravimo pagrindas: 2018-01-09 Nacionalinės žemės tarnybos teritorinio skyriaus
vedėjo sprendimas Nr. 34SK-39-(14.34.110.)
Įrašas galioja: Nuo 2018-02-06

5. Valstybės ir savivaldybių žemės patikėjimo teisė:

5.1. Valstybinės žemės patikėjimo teisė
Patikėtinis: Nacionalinė žemės tarnyba prie Žemės ūkio ministerijos,
a.k. 188704927
Daiktas: žemės sklypas Nr. 4400-4917-3073, aprašytas p. 2.1.
Įregistravimo pagrindas: 2018-01-09 Nacionalinės žemės tarnybos teritorinio skyriaus
vedėjo sprendimas Nr. 34SK-39-(14.34.110.)
Įrašas galioja: Nuo 2018-02-06

6. Kitos daiktinės teisės : įrašų nėra

7. Juridiniai faktai: įrašų nėra

8. Žymos: įrašų nėra

9. Specialiosios žemės ir miško naudojimo sąlygos:

9.1. VI. Elektros linijų apsaugos zonos
Daiktas: žemės sklypas Nr. 4400-4917-3073, aprašytas p. 2.1.
Įregistravimo pagrindas: 2018-01-09 Nacionalinės žemės tarnybos teritorinio skyriaus
vedėjo sprendimas Nr. 34SK-39-(14.34.110.)
Plotas: 0.03 ha

[rašas galioja: Nuo 2018-02-06

9.2.

XXIX. Paviršinio vandens telkinių pakrantės apsaugos juostos

Daiktas: žemės sklypas Nr. 4400-4917-3073, aprašytas p. 2.1.
[registravimo pagrindas: 2018-01-09 Nacionalinės žemės tarnybos teritorinio skyriaus vedėjo sprendimas Nr. 34SK-39-(14.34.110.)

Plotas: 0.13 ha

[rašas galioja: Nuo 2018-02-06

9.3.

XXIX. Paviršinio vandens telkinių apsaugos zonos

Daiktas: žemės sklypas Nr. 4400-4917-3073, aprašytas p. 2.1.
[registravimo pagrindas: 2018-01-09 Nacionalinės žemės tarnybos teritorinio skyriaus vedėjo sprendimas Nr. 34SK-39-(14.34.110.)

Plotas: 2.21 ha

[rašas galioja: Nuo 2018-02-06

9.4.

II. Kelių apsaugos zonos

Daiktas: žemės sklypas Nr. 4400-4917-3073, aprašytas p. 2.1.
[registravimo pagrindas: 2018-01-09 Nacionalinės žemės tarnybos teritorinio skyriaus vedėjo sprendimas Nr. 34SK-39-(14.34.110.)

Plotas: 2.98 ha

[rašas galioja: Nuo 2018-02-06

10. Daikto registravimas ir kadastro žymos:

10.1.

Kadastrinius matavimus atliko (kadastro žyma)

ROLANDAS GRUODIS

Daiktas: žemės sklypas Nr. 4400-4917-3073, aprašytas p. 2.1.
[registravimo pagrindas: 2008-06-11 Kvalifikacijos pažymėjimas Nr. 2M-M-271
2017-09-25 Nekilnojamojo daikto kadastro duomenų byla

[rašas galioja: Nuo 2018-02-06

10.2.

Suformuotas naujas (daikto registravimas)

Daiktas: žemės sklypas Nr. 4400-4917-3073, aprašytas p. 2.1.
[registravimo pagrindas: 2018-01-09 Nacionalinės žemės tarnybos teritorinio skyriaus vedėjo sprendimas Nr. 34SK-39-(14.34.110.)

[rašas galioja: Nuo 2018-02-06

11. Registro pastabos ir nuorodos: įrašų nėra

12. Kita informacija: įrašų nėra

13. Informacija apie duomenų sandoriui tikslinimą: įrašų nėra

2018-02-06 10:13:46


Dokumentą atspausdino
Vyresnioji registratorė



RAIMONDA
GIMBUTIENĖ

24.91
9.36
8.68
7.46
9.16
13.01
51.14
2.54
19.16
2.40
5.62
2.09
57.98
6.98
79.90
1.21
13.76

ŽEMĖS SKLYPO PLANAS M 1:10000
Sklypo plotas 49903 m²



X=6139000.00
Y=3930000.00

ŽEMĖS SKLYPO RIBOS
PAŽYMĖTOS KADASTRO ŽEMĖLAPYJE
2017-01-29
VI Registrų centro Tauragės filialas
Kadastro specialistas (pareigos) Česlovas Dimantus (vardas, pavardė)

Kadastro:	vieta:	Mažonų	blokas	sklypas
Žemės sklypo kadastro Nr. 7 7 3 5 0 0 0 1				290

Gatvė, namo Nr.	proj.Nr. 1550
Kaimas (miestelis)	Griaužų
Seniūnija	Mažonų
Miestas (rajonas)	Tauragė
Apskritis	Tauragės

Gretimybė	Gretimio žemės sklypo kadastro Nr.	Pastabos
1-3	7735/1:222	kadastr. mat.
3-17	7735/1:33	
17-59	7735/1:222	kadastr. mat.
59-70	7735/1:258	kadastr. mat.
70-104	7735/1:222	kadastr. mat.
104-106		keltas
106-125	7735/1:225	kadastr. mat.
125-128		keltas, proj.Nr. 1541
128-148	7735/1:224	kadastr. mat.
148-149	7735/1:44	kadastr. mat.
149-155	7735/1:227	kadastr. mat.
155-156		keltas 5m.
156-188	7735/1:227	kadastr. mat.
187-173	7735/1:44	kadastr. mat.
173-207	7735/1:224	kadastr. mat.
207-212	7735/1:226	
212-215	7735/1:224	kadastr. mat.
215-1		keltas

Su paženklinotomis vietovėje žemės sklypo ribomis, aprašytomis 2017m. rugsėjo mėn. 25 d. žemės sklypo paženklinimo-parodymo akte, ir nustatytu plotu sutinku žemės savininkas (naudotojas):
VI Tauragės miškų urėdija VI Tauragės miškų urėdijos miškų urėdas
(vardas, pavardė) (data) 2017-09-25
Robertas Piečia

Nacionalinės žemės tarnybos prie Žemės ūkio ministerijos
Tauragės ir Pagėgių skyrius
Patikrinęs Tauragės ir Pagėgių skyriaus SUDERINTA
Dainora Jurgutienė
2017-12-11
Tauragės ir Pagėgių skyriaus
A.V. (jeigu reikalingas turėti antspaudą žemės sklype)

R. Gruodžio II
Įmonės kodas 303887996
Pareigos: Matininkas, Parašas: Rolandas Gruodis, Vardas, pavardė: Rolandas Gruodis, Data: 2017-09-29
R. Gruodžio II



NEKILNOJAMOJO TURTO REGISTRO CENTRINIO DUOMENŲ BANKO IŠRAŠAS

1. Nekilnojamojo turto registre įregistruotas turtas: 2018-04-18 16:49:51

Registro Nr.: 44/2224396
Registro tipas: Žemės sklypas
Sudarymo data: 2018-04-04

Tauragės r. sav., Mažonų sen., Užbūdupio k.
Registro tvarkytojas: Valstybės įmonės Registrų centro Tauragės filialas

2. Nekilnojamieji daiktai:

2.1.

Žemės sklypas
Tauragės r. sav., Mažonų sen., Užbūdupio k.

Unikalus daikto numeris: 4400-4985-0768
Žemės sklypo kadastro numeris ir kadastro

vietovės pavadinimas: 7735/0001:292 Mažonų k.v.

Daikto pagrindinė naudojimo paskirtis: Miškų ūkio

Žemės sklypo naudojimo būdas: Ūkinių miškų sklypai

Žemės sklypo plotas: 2.0827 ha

Miško žemės plotas: 1.9877 ha

Vandens telkinių plotas: 0.0950 ha

Matavimų tipas: Žemės sklypas suformuotas atliekant kadastrinius matavimus

Indeksuota žemės sklypo vertė: 5229 Eur

Indeksuota žemės sklypo vertė be miško: 2 Eur

Indeksuota miško vertė: 5227 Eur

Indeksuota miško medynų vertė: 4848 Eur

Žemės sklypo vertė: 1248 Eur

Sklypo vertė be miško žemės ir medynų: 1 Eur

Miško žemės ir medynų vertė: 1247 Eur

Miško medynų vertė: 1010 Eur

Vidutinė rinkos vertė: 5450 Eur

Vidutinės rinkos vertės nustatymo data: 2017-10-10

Vidutinės rinkos vertės nustatymo būdas: Masinis vertinimas

Kadastro duomenų nustatymo data: 2017-10-10

3. Daikto priklausiniai iš kito registro: įrašų nėra

4. Nuosavybė:

4.1.

Nuosavybės teisė

Savininkas: LIETUVOS RESPUBLIKA, a.k. 111105555

Daiktas: žemės sklypas Nr. 4400-4985-0768, aprašytas p. 2.1.

Įregistravimo pagrindas: 2018-03-26 Nacionalinės žemės tarnybos teritorinio skyriaus vedėjo sprendimas Nr. 34SK-341-(14.34.110.)

Įrašas galioja: Nuo 2018-04-18

5. Valstybės ir savivaldybių žemės patikėjimo teisė:

5.1.

Valstybinė žemės patikėjimo teisė

Patikėtinis: Nacionalinė žemės tarnyba prie Žemės ūkio ministerijos, a.k. 188704927

Daiktas: žemės sklypas Nr. 4400-4985-0768, aprašytas p. 2.1.

Įregistravimo pagrindas: 2018-03-26 Nacionalinės žemės tarnybos teritorinio skyriaus vedėjo sprendimas Nr. 34SK-341-(14.34.110.)

Įrašas galioja: Nuo 2018-04-18

6. Kitos daiktinės teisės : įrašų nėra

7. Juridiniai faktai: įrašų nėra

8. Žymos: įrašų nėra

9. Specialiosios žemės ir miško naudojimo sąlygos:

- 9.1. **XXIX. Paviršinio vandens telkinių pakrantės apsaugos juostos**
Daiktas: žemės sklypas Nr. 4400-4985-0768, aprašytas p. 2.1.
[registravimo pagrindas: 2018-03-26 Nacionalinės žemės tarnybos teritorinio skyriaus vedėjo sprendimas Nr. 34SK-341-(14.34.110.)
Plotas: 0.51 ha
[rašas galioja: Nuo 2018-04-18
- 9.2. **XXIX. Paviršinio vandens telkinių apsaugos zonos**
Daiktas: žemės sklypas Nr. 4400-4985-0768, aprašytas p. 2.1.
[registravimo pagrindas: 2018-03-26 Nacionalinės žemės tarnybos teritorinio skyriaus vedėjo sprendimas Nr. 34SK-341-(14.34.110.)
Plotas: 2.0827 ha
[rašas galioja: Nuo 2018-04-18
- 9.3. **XXVI. Miško naudojimo apribojimai**
Daiktas: žemės sklypas Nr. 4400-4985-0768, aprašytas p. 2.1.
[registravimo pagrindas: 2018-03-26 Nacionalinės žemės tarnybos teritorinio skyriaus vedėjo sprendimas Nr. 34SK-341-(14.34.110.)
Plotas: 1.9877 ha
[rašas galioja: Nuo 2018-04-18

10. Daikto registravimas ir kadastro žymos:

- 10.1. **Kadastrinius matavimus atliko (kadastro žyma)**
ROLANDAS GRUODIS
Daiktas: žemės sklypas Nr. 4400-4985-0768, aprašytas p. 2.1.
[registravimo pagrindas: 2008-06-11 Kvalifikacijos pažymėjimas Nr. 2M-M-271
2017-10-10 Nekilnojamojo daikto kadastro duomenų byla
[rašas galioja: Nuo 2018-04-18
- 10.2. **Suformuotas naujas (daikto registravimas)**
Daiktas: žemės sklypas Nr. 4400-4985-0768, aprašytas p. 2.1.
[registravimo pagrindas: 2018-03-26 Nacionalinės žemės tarnybos teritorinio skyriaus vedėjo sprendimas Nr. 34SK-341-(14.34.110.)
[rašas galioja: Nuo 2018-04-18

11. Registro pastabos ir nuorodos: įrašų nėra

12. Kita informacija: įrašų nėra


13. Informacija apie duomenų sandoriui tikslinimą: įrašų nėra

2018-04-18 16:49:51

Dokumentą atspausdino
Vyresnioji registratorė



RAIMONDA
GIMBUTIENĖ

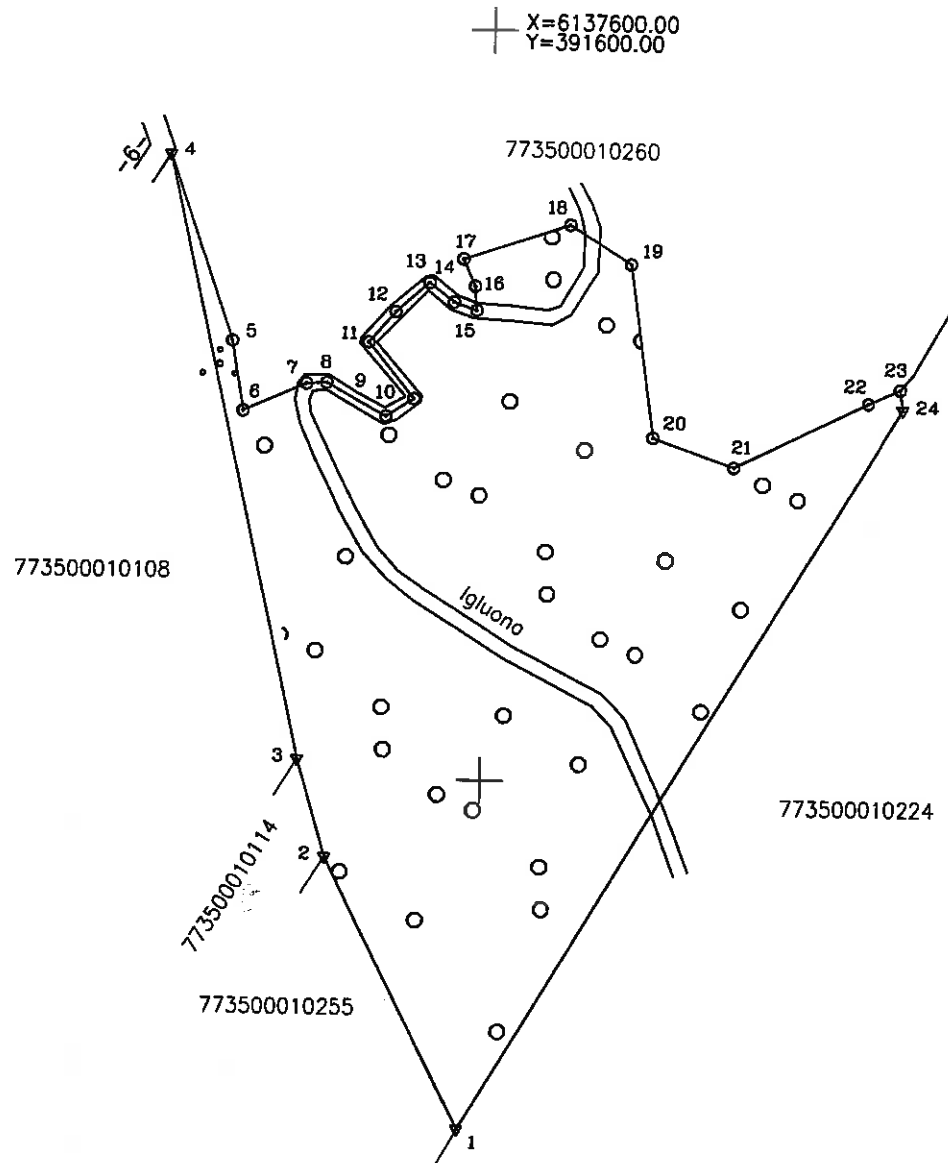


Užbūdūpis

ŽEMĖS SKLYPO PLANAS M 1:2000

Sklypo plotas 20827 m²

X=6137600.00
Y=391600.00



Linijų anotacijų lentelė	
Gretimybė	Atstumas
1-2	80.41
2-3	27.00
3-4	165.00
4-5	52.34
5-6	18.87
6-7	18.24
7-8	5.23
8-9	17.99
9-10	8.66
10-11	19.20
11-12	10.65
12-13	11.66
13-14	8.27
14-15	6.18
15-16	6.46
16-17	7.85
17-18	29.43
18-19	19.30
19-20	46.62
20-21	22.70
21-22	39.25
22-23	9.30
23-24	5.44
24-1	224.32

Kadastras:	vieta	Mažonai	blokas	sklypas
Žemės sklypo kadastro Nr.:		7 7 3 5 0 0 0 1		192

Gatvė, namo Nr.	proj.Nr.1538
Kaimas (miestelis)	Užbūdūpio
Seniūnija	Mažonų
Miestas (rajonas)	Tauragė
Apskritis	Tauragės

Gretimybė	Gretimo žemės sklypo kadastro Nr.	Pastabos
1-2	7735/1:255	
2-3	7735/1:114	
3-4	7735/1:108	
4-23	7735/1:260	
23-1	7735/1:224	

ŽEMĖS SKLYPO RIBOS
PAŽYMĖTOS KADASTRO ŽEMĖLAPYJE
2017 04 09
VI Registrų centro Tauragės filialas

Kadastrų specialistas: Česlovas Dirmantas
(pareigos) (parašas) (vardas, pavardė)

Su paženklinimais vietovėje žemės sklypo ribomis, aprašytomis 2017m. spalio mėn. 10 d. žemės sklypo paženklinimo-parodymo akte, ir nustatytu plotu sutinku:
Žemės savininkas (naudotojas):

VI Tauragės miškų urėdija Vyriausiasis inžinierius
(vardas, pavardė) **Edvardas Bielskis** (parašas) (data) 2017.02.28

Nacionalinės žemės tarnybos prie Žemės ūkio ministerijos
Tauragės ir Pagėgių skyrius
Patikrinu: Nacionalinės žemės tarnybos prie ŽŪK Nacionalinės žemės tarnybos prie ŽŪK Tauragės ir Pagėgių skyrius
SUDERINTA: vyriausioji specialistė **Dainora Jurgelienė** (Pareigų pavadinimas) (Parašas) (Vardas ir pavardė) (Data) 2018-03-12

A.V. (jeigu reikalavimas turėti antspaūdą nustatytas įstatymuose)

R. Gruodžio II

Įmonės kodas 303997996

Pareigos	Parašas	Vardas, pavardė	Data
Matininkas	<i>[Signature]</i>	Rolandas Gruodis	2017-10-10





NEKILNOJAMOJO TURTO REGISTRO CENTRINIO DUOMENŲ BANKO IŠRAŠAS

1. Nekilnojamojo turto registre [registruotas turtas: 2018-09-11 16:37:23

Registro Nr.: 77/12896
Registro tipas: Žemės sklypas
Sudarymo data: 1999-06-25

Tauragės r. sav., Mažonų sen., Sutkų k.
Registro tvarkytojas: Valstybės įmonės Registrų centro Tauragės filialas

2. Nekilnojamieji daiktai:

2.1.

Žemės sklypas

Tauragės r. sav., Mažonų sen., Sutkų k.

Aprašymas / pastabos: Sklypo vidutinė rinkos vertė apskaičiuota taikant indeksuotą medynų vertę.

Unikalus daikto numeris: 7735-0002-0108

Žemės sklypo kadastro numeris ir kadastro

vietovės pavadinimas: 7735/0002:108 Mažonų k.v.

Daikto pagrindinė naudojimo paskirtis: Miškų ūkio

Žemės sklypo naudojimo būdas: Ūkinių miškų sklypai

Žemės sklypo plotas: 3.2044 ha

Žemės ūkio naudmenų plotas viso: 2.2454 ha

iš jo: ariamos žemės plotas: 2.2454 ha

Miško žemės plotas: 0.6704 ha

Kitos žemės plotas: 0.2886 ha

Žemės ūkio naudmenų našumo balas: 31.0

Matavimų tipas: Žemės sklypas suformuotas atliekant kadastrinius matavimus

Indeksuota žemės sklypo vertė: 2035 Eur

Indeksuota žemės sklypo vertė be miško: 1499 Eur

Indeksuota miško vertė: 536 Eur

Indeksuota miško medynų vertė: 394 Eur

Žemės sklypo vertė: 1108 Eur

Sklypo vertė be miško žemės ir medynų: 937 Eur

Miško žemės ir medynų vertė: 171 Eur

Miško medynų vertė: 82 Eur

Vidutinė rinkos vertė: 2854 Eur

Vidutinės rinkos vertės nustatymo data: 2018-09-11

Vidutinės rinkos vertės nustatymo būdas: Masinis vertinimas

Kadastro duomenų nustatymo data: 2018-08-30

3. Daikto priklausiniai iš kito registro: įrašų nėra

4. Nuosavybė:

4.1.

Nuosavybės teisė

Savininkas: LIETUVOS RESPUBLIKA, a.k. 111105555

Daiktas: žemės sklypas Nr. 7735-0002-0108, aprašytas p. 2.1.

[registravimo pagrindas: 2017-09-01 Pirkimo - pardavimo sutartis Nr. 4307

[rašas galioja: Nuo 2017-10-10

5. Valstybės ir savivaldybių žemės patikėjimo teisė:

5.1.

Valstybinė žemės patikėjimo teisė

Patikėtinis: Nacionalinė žemės tarnyba prie Žemės ūkio ministerijos,
a.k. 188704927

Daiktas: žemės sklypas Nr. 7735-0002-0108, aprašytas p. 2.1.

[registravimo pagrindas: 2017-09-01 Pirkimo - pardavimo sutartis Nr. 4307

[rašas galioja: Nuo 2017-10-10

6. Kitos daiktinės teisės : įrašų nėra

7. Juridiniai faktai: įrašų nėra

8. Žymos: įrašų nėra

9. Specialiosios žemės ir miško naudojimo sąlygos:

9.1.

II. Kelių apsaugos zonos
Daiktas: žemės sklypas Nr. 7735-0002-0108, aprašytas p. 2.1.
[registravimo pagrindas: 2018-09-10 Nacionalinės žemės tarnybos teritorinio skyriaus
vedėjo sprendimas Nr. 34SK-1008-(14.34.110.)
Plotas: 0.2704 ha
[rašas galioja: Nuo 2018-09-11

9.2.

XXVI. Miško naudojimo apribojimai
Daiktas: žemės sklypas Nr. 7735-0002-0108, aprašytas p. 2.1.
[registravimo pagrindas: 2018-09-10 Nacionalinės žemės tarnybos teritorinio skyriaus
vedėjo sprendimas Nr. 34SK-1008-(14.34.110.)
Plotas: 0.6704 ha
[rašas galioja: Nuo 2018-09-11

10. Daikto registravimas ir kadastro žymos:

10.1.

Kadastro duomenų tikslinimas (daikto registravimas)
Daiktas: žemės sklypas Nr. 7735-0002-0108, aprašytas p. 2.1.
[registravimo pagrindas: 2018-08-30 Žemės sklypo kadastro duomenys Nr. 108
2018-09-10 Nacionalinės žemės tarnybos teritorinio skyriaus
vedėjo sprendimas Nr. 34SK-1008-(14.34.110.)
[rašas galioja: Nuo 2018-09-11

10.2.

Techninės klaidos ištaisymas (daikto registravimas)
Daiktas: žemės sklypas Nr. 7735-0002-0108, aprašytas p. 2.1.
[registravimo pagrindas: 2017-02-23 Žemės sklypo kadastro duomenys Nr. 215-1
2017-04-25 Kadastro tvarkytojo sprendimas Nr. S-261T
[rašas galioja: Nuo 2017-05-08

10.3.

Kadastrinius matavimus atliko (kadastro žyma)
MARIUS ŠERPETAUSKIS
Daiktas: žemės sklypas Nr. 7735-0002-0108, aprašytas p. 2.1.
[registravimo pagrindas: 2009-02-20 Kvalifikacijos pažymėjimas Nr. 2M-M-868
2017-02-23 Nekilnojamojo daikto kadastro duomenų byla
[rašas galioja: Nuo 2017-04-04

11. Registro pastabos ir nuorodos: įrašų nėra

12. Kita informacija: įrašų nėra

13. Informacija apie duomenų sandoriui tikslinimą: įrašų nėra

2018-09-11 16:37:23

Dokumentą atspausdino
Vyresnioji registratorė



RAIMONDA
GIMBUTIENĖ

Žemės sklypo išdėstymo schema

Šakvietis

Sungailiškiai

Mažonai

ŽEMĖS SKLYPO PLANAS M 1:2000

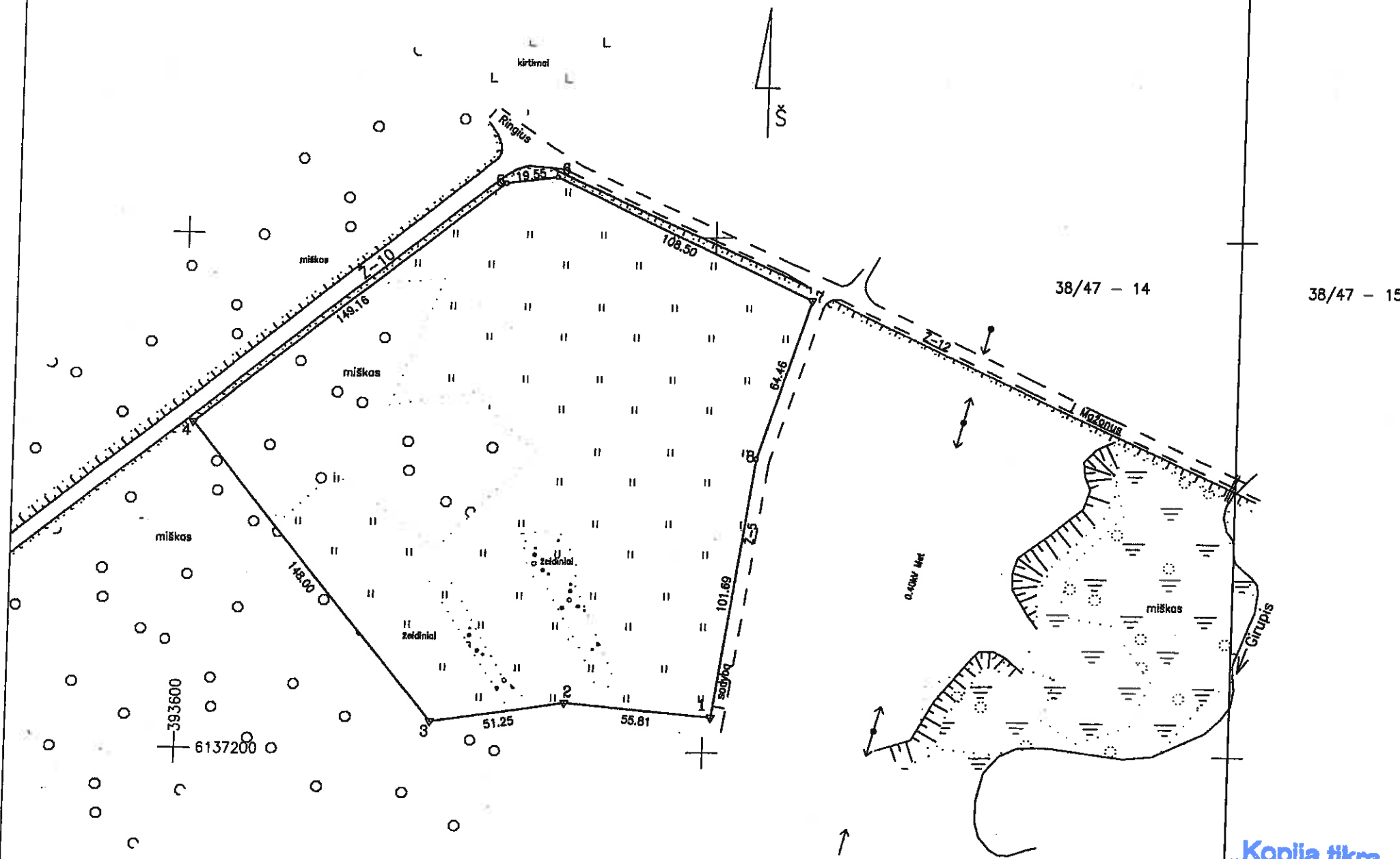
Sklypo plotas 32044 m²

Kopija

Kadastro:	vietovė	Mažonai	blokas	sklypas
Žemės sklypo kadastro Nr.:		7 7 3 5 0 0 0 2 0 1 0 8		

Gatvė, namo Nr.	215-1
Kaimas (miestelis)	Sutkų
Seniūnija	Mažonų
Miestas (rajonas)	Tauragės
Apskritis	Tauragės

Gretimybė	Gretimo žemės sklypo kadastro Nr.	Pastabos
1-2-3	7735/0002:378	J. Nausėdienė, S. Balčius
3-4	7735/0002:176	Alfonsas Paulikas
4-5-6-7		Viet., reikšmės kelias
7-8-1		Kelias į sodybą



ŽEMĖS SKLYPO RIBOS PAŽYMĖTOS KADASTRO ŽEMĖLAPYJE
 2017. 09. 03
 VĮ Registrų centre Tauragės filialas

Kadastrų specialistas (parašas) Česlovas Dirmantas (vardas, pavardė)

Su paženklinomis vietovėje žemės sklypo ribomis, aprašytais 2017 m. 02 mėn. 22 d. žemės sklypo paženklinimo-parodymo akte, ir nustatytu plotu sutinku žemės savininkas (naudotojas):

Žilvinas Eskis (vardas, pavardė) (parašas) (data)

Nacionalinės žemės tarnybos prie Žemės ūkio ministerijos
 Tauragės ir Pagėgių žemės tarnybos prie ŽŪM
 Tauragės ir Pagėgių skyriaus 2017-05-17

Patikrinęs: vyresnioji specialistė
 SUDERINTA: Dainora Krutaitienė (Vardas ir pavardė)

A.V. (jeigu reikalavimas turėti antspaūdą nustatytas statymuose)

Kopija tikra
 Nacionalinės žemės tarnybos prie ŽŪM
 Tauragės ir Pagėgių skyriaus
 vyresnioji specialistė
 Gražina Šneideraitė
 2018-09-13

UAB "Mobitakas"
 Paberkių g. 13, Tauragė. Tel. 867916091

MATININKO KVALIFIKACIJOS PAŽYMĖJIMO NR. 2M-M-668 IŠDAVIMO DATA 2009-02-20

Pareigos	Parašas	Vardas, pavardė	Data
Direktorius	[Parašas]	Vytautas Zaukevičius	2017-02-23
Matininkas	[Parašas]	Marius Serpetauskis	2017-02-23

UAB "MOBITAKAS" (Stamp)



NEKILNOJAMOJO TURTO REGISTRO CENTRINIO DUOMENŲ BANKO IŠRAŠAS

2018-09-11 16:04:10

1. Nekilnojamojo turto registre įregistruotas turtas:

Registro Nr.: **44/2124531**
Registro tipas: **Žemės sklypas**
Sudarymo data: **2017-04-03**
Tauragės r. sav., Mažonų sen., Sutkų k.
Registro tvarkytojas: **Valstybės įmonės Registrų centro Tauragės filialas**

2. Nekilnojamieji daiktai:

2.1. **Žemės sklypas**
Tauragės r. sav., Mažonų sen., Sutkų k.
Aprašymas / pastabos: **Sklypo vidutinė rinkos vertė apskaičiuota taikant indeksuotą medynų vertę.**
Unikalus daikto numeris: **4400-4559-8323**
Žemės sklypo kadastro numeris ir kadastro vietovės pavadinimas: **7735/0002:540 Mažonų k.v.**
Daikto pagrindinė naudojimo paskirtis: **Miškų ūkio**
Žemės sklypo naudojimo būdas: **Ūkinių miškų sklypai**
Žemės sklypo plotas: **2.3602 ha**
Žemės ūkio naudmenų plotas viso: **1.5009 ha**
iš jo: ariamos žemės plotas: **1.5009 ha**
Miško žemės plotas: **0.5972 ha**
Kitos žemės plotas: **0.2621 ha**
Žemės ūkio naudmenų našumo balas: **31.0**
Matavimų tipas: **Žemės sklypas suformuotas atliekant kadastrinius matavimus**
Indeksuota žemės sklypo vertė: **2117 Eur**
Indeksuota žemės sklypo vertė be miško: **1002 Eur**
Indeksuota miško vertė: **1115 Eur**
Indeksuota miško medynų vertė: **979 Eur**
Žemės sklypo vertė: **915 Eur**
Sklypo vertė be miško žemės ir medynų: **626 Eur**
Miško žemės ir medynų vertė: **289 Eur**
Miško medynų vertė: **204 Eur**
Vidutinė rinkos vertė: **2979 Eur**
Vidutinės rinkos vertės nustatymo data: **2018-09-11**
Vidutinės rinkos vertės nustatymo būdas: **Masinis vertinimas**
Kadastro duomenų nustatymo data: **2018-08-30**

3. Daikto priklausiniai iš kito registro: įrašų nėra

4. Nuosavybė:

4.1. **Nuosavybės teisė**
Savininkas: **LIETUVOS RESPUBLIKA, a.k. 111105555**
Daiktas: **žemės sklypas Nr. 4400-4559-8323, aprašytas p. 2.1.**
Įregistravimo pagrindas: **2017-09-01 Pirkimo - pardavimo sutartis Nr. 4307**
Įrašas galioja: **Nuo 2017-10-10**

5. Valstybės ir savivaldybių žemės patikėjimo teisė:

5.1. **Valstybinės žemės patikėjimo teisė**
Patikėtinis: **Nacionalinė žemės tarnyba prie Žemės ūkio ministerijos, a.k. 188704927**
Daiktas: **žemės sklypas Nr. 4400-4559-8323, aprašytas p. 2.1.**
Įregistravimo pagrindas: **2017-09-01 Pirkimo - pardavimo sutartis Nr. 4307**
Įrašas galioja: **Nuo 2017-10-10**

6. Kitos daiktinės teisės : įrašų nėra

7. Juridiniai faktai: įrašų nėra

8. Žymos: įrašų nėra

9. Specialiosios žemės ir miško naudojimo sąlygos:

- 9.1. **XXIX. Paviršinių vandens telkinių apsaugos zonos**
Daiktas: žemės sklypas Nr. 4400-4559-8323, aprašytas p. 2.1.
Įregistravimo pagrindas: 2018-09-10 Nacionalinės žemės tarnybos teritorinio skyriaus vedėjo sprendimas Nr. 34SK-1010-(14.34.110.)
Plotas: 0.2828 ha
Įrašas galioja: Nuo 2018-09-11
- 9.2. **VI. Elektros linijų apsaugos zonos**
Daiktas: žemės sklypas Nr. 4400-4559-8323, aprašytas p. 2.1.
Įregistravimo pagrindas: 2018-09-10 Nacionalinės žemės tarnybos teritorinio skyriaus vedėjo sprendimas Nr. 34SK-1010-(14.34.110.)
Plotas: 0.0569 ha
Įrašas galioja: Nuo 2018-09-11
- 9.3. **XXVI. Miško naudojimo apribojimai**
Daiktas: žemės sklypas Nr. 4400-4559-8323, aprašytas p. 2.1.
Įregistravimo pagrindas: 2018-09-10 Nacionalinės žemės tarnybos teritorinio skyriaus vedėjo sprendimas Nr. 34SK-1010-(14.34.110.)
Plotas: 0.5972 ha
Įrašas galioja: Nuo 2018-09-11
- 9.4. **II. Kelių apsaugos zonos**
Daiktas: žemės sklypas Nr. 4400-4559-8323, aprašytas p. 2.1.
Įregistravimo pagrindas: 2018-09-10 Nacionalinės žemės tarnybos teritorinio skyriaus vedėjo sprendimas Nr. 34SK-1010-(14.34.110.)
Plotas: 0.1699 ha
Įrašas galioja: Nuo 2018-09-11

10. Daikto registravimas ir kadastro žymos:

- 10.1. **Kadastro duomenų tikslinimas (daikto registravimas)**
Daiktas: žemės sklypas Nr. 4400-4559-8323, aprašytas p. 2.1.
Įregistravimo pagrindas: 2018-08-30 Žemės sklypo kadastro duomenys Nr. 540
2018-09-10 Nacionalinės žemės tarnybos teritorinio skyriaus vedėjo sprendimas Nr. 34SK-1010-(14.34.110.)
Įrašas galioja: Nuo 2018-09-11
- 10.2. **Techninės klaidos ištaisymas (daikto registravimas)**
Daiktas: žemės sklypas Nr. 4400-4559-8323, aprašytas p. 2.1.
Įregistravimo pagrindas: 2017-02-23 Žemės sklypo kadastro duomenys Nr. 215-1(2)
2017-04-24 Kadastro tvarkytojo sprendimas Nr. S-256T
Įrašas galioja: Nuo 2017-05-08
- 10.3. **Kadastrinius matavimus atliko (kadastro žyma)**
MARIUS ŠERPETAUSKIS
Daiktas: žemės sklypas Nr. 4400-4559-8323, aprašytas p. 2.1.
Įregistravimo pagrindas: 2009-02-20 Kvalifikacijos pažymėjimas Nr. 2M-M-868
2017-02-23 Nekilnojamojo daikto kadastro duomenų byla
Įrašas galioja: Nuo 2017-04-04

11. Registro pastabos ir nuorodos: įrašų nėra

12. Kita informacija: įrašų nėra

13. Informacija apie duomenų sandoriui tikslinimą: įrašų nėra

2018-09-11 16:04:10

Dokumentą atspausdino
Vyresnioji registratorė

RAIMONDA
GIMBUTIENĖ

Šakvietis

Sungailiškiai

Mažonai

ŽEMĖS SKLYPO PLANAS M 1:2000

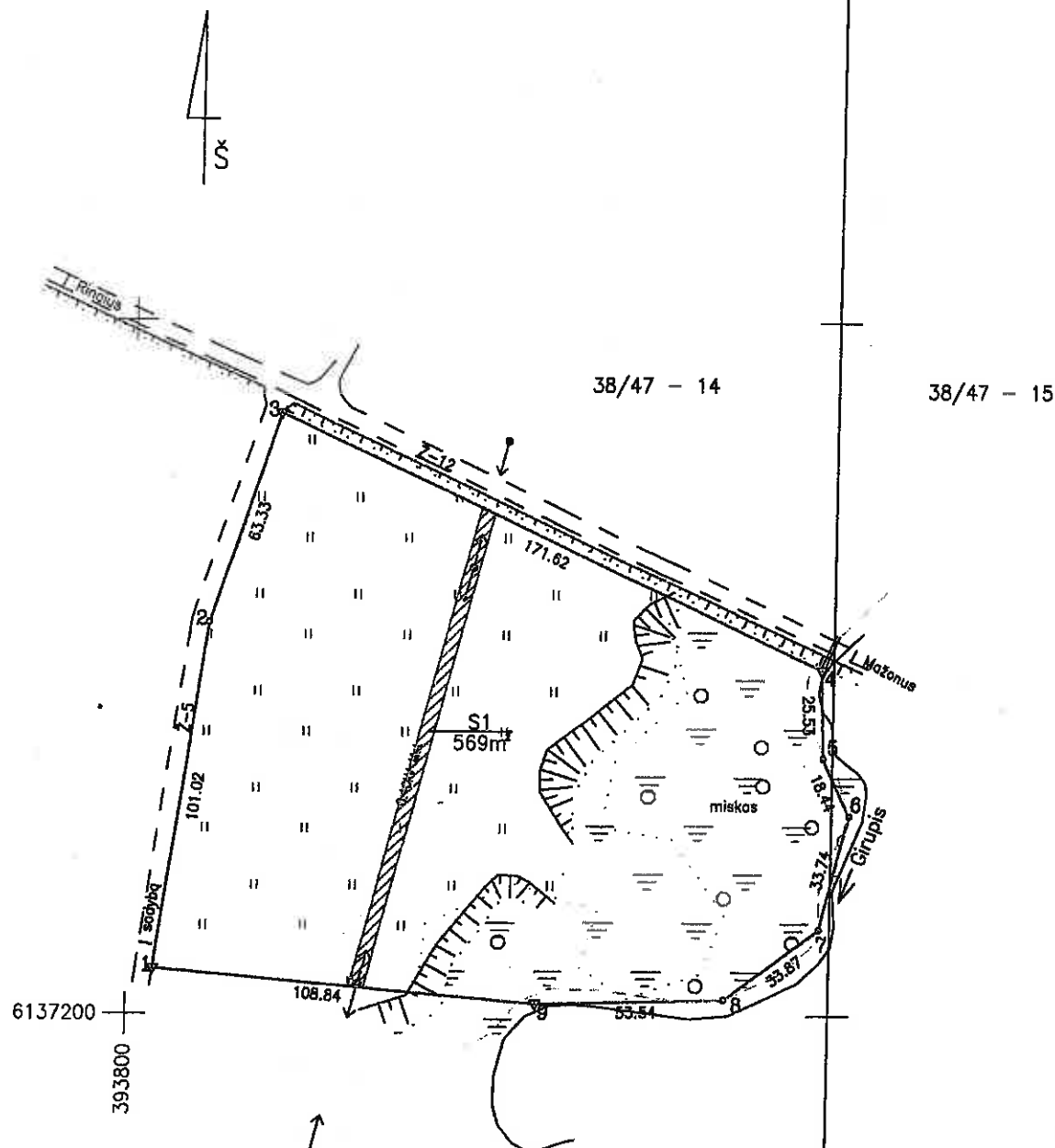
Sklypo plotas 23602 m²

Kopija

Kadastras:	vietovė	Mažonai	blokas	sklypas
Žemės sklypo kadastro Nr.		7 7 3 5	0 0 0 2	540

Gatvė, namo Nr.	
Kaimas (miestelis)	Sutkų
Seniūnija	Mažonų
Miestas (rajonas)	Tauragės
Apkritis	Tauragės

Gretimybė	Gretimo žemės sklypo kadastro Nr.	Pastabos
1-2-3-4		Viet., reikšmės kelias
4-5-6-7-8-9		Upė Girupis
9-1	7735/0002:378	J. Nausėdienė, S. Balčius



ŽEMĖS SKLYPO RIBOS
PAŽYMĖTOS KADASTRO ŽEMĖLAPYJE
2017 04 23
VĮ Registrų centro Tauragės filialas
Kadastro specialistas (parašas) Česlovas Dimmantas (vardas, pavardė)

Su paženklintomis vietovėje žemės sklypo ribomis, aprašytomis 2017 m. 02 mėn. 22 d. žemės sklypo paženklinimo-parodymo akte, ir nustatytu plotu sutinku: Žemės savininkas (naudotojas):

Žilvinas Eskis (vardas, pavardė) (parašas) (data)

Nacionalinės žemės tarnybos prie Žemės ūkio ministerijos
Tauragės ir Pagėgių skyriaus
Patikrino: Tauragės ir Pagėgių skyriaus vyriausioji specialistė (parašas) (vardas ir pavardė)
SUDERINTA: (parašas) (vardas ir pavardė)
A.V. (jeigu reikalaujamas turėti antspaudą nustatytas įstatymuose)

Kopija tikra
Nacionalinės žemės tarnybos prie Žemės ūkio ministerijos Tauragės ir Pagėgių skyriaus vyriausioji specialistė
Grazina Šneideraitė
2018-09-13

UAB "Mobitakas"
Paberžių g. 13, Tauragė. Tel. 867916091
MATININKO KVALIFIKACIJOS PAŽYMĖJIMO NR. 2M-M-868 IŠDAVIMO DATA 2009-02-20

Pareigos	Parašas	Vardas, pavardė	Data
Direktorius	(parašas)	Vytautas Zaukevičius	2017-02-29
Matininkas	(parašas)	Marius Šerpetauskis	2017-02-29