

VĮ VALSTYBINEI MIŠKŲ URĖDIJAI PERDUODAMŲ
RIETAVO RAJONO SAVIVALDYBĖJE
PATIKĖJIMO TEISE VALSTYBINĖS MIŠKŲ ŪKIO PASKIRTIES
ŽEMĖS SKLYPŲ SĄRAŠAS

2019-11-25

Telšiai

Eil. Nr.	Savivaldybė	Kadastru vietovė	Žemės sklypo kadastru numeris	Žemės sklypo unikalus numeris	Žemės sklypo plotas, ha
1	Rietavo	Tverų	6870/6:314	4400-5054-8708	83,3266
2	Rietavo	Giliogirio	6817/1:252	4400-4955-4049	1,1923
3	Rietavo	Tverų	6870/4:294	4400-5062-6738	2,7198
4	Rietavo	Giliogirio	6817/4:181	4400-5173-7421	0,5038
5	Rietavo	Medingėnų	6844/5:3	4400-5146-8643	2,0712
6	Rietavo	Giliogirio	6817/1:254	4400-5124-4868	1,55
7	Rietavo	Medingėnų	6844/4:56	4400-5146-9173	2,9637
8	Rietavo	Medingėnų	6844/2:250	4400-5173-7887	4,4164
9	Rietavo	Giliogirio	6817/3:168	4400-5180-0214	30,0134
10	Rietavo	Giliogirio	6817/3:169	4400-5146-9019	4,4722
11	Rietavo	Medingėnų	6844/2:246	4400-5179-8940	0,4318
12	Rietavo	Giliogirio	6817/3:165	4400-5035-2751	5,672
13	Rietavo	Giliogirio	6817/4:177	4400-5015-3478	1,8661
14	Rietavo	Giliogirio	6817/1:251	4400-5030-1418	6,1804
15	Rietavo	Pelaičių	6847/4:293	4400-50658232	1,7105
16	Rietavo	Pelaičių	6847/4:291	4400-5063-2001	0,5565
Iš viso:					149,6467

Suderinta:

Nacionalinės žemės tarnybos prie Žemės ūkio ministerijos

Plungės ir Rietavo skyriaus vedėjas



Steponas Januška

VĮ Valstybinių miškų urėdijos

Telšių regioninio padalinio vadovas

(parašas)

Romualdas Zebčiukas



VALSTYBĖS ĮMONĖ REGISTRŲ CENTRAS
Lvovo g. 25-101, 09320 Vilnius, tel. (8 5) 2688 262, faks. (8 5) 2688 311, el.p. info@registrucentras.lt

NEKILNOJAMOJO TURTO REGISTRO CENTRINIO DUOMENŲ BANKO IŠRAŠAS

1. Nekilnojamojo turto registre įregistruotas turtas: 2019-10-10 15:36:26

Registro Nr.: 44/2348617
Registro tipas: Žemės sklypas
Sudarymo data: 2019-05-23
Rietavo sav., Medingėnų sen., Kiliūnėnų k.

2. Nekilnojamieji daiktai:

2.1.

Žemės sklypas
Rietavo sav., Medingėnų sen., Kiliūnėnų k.
Unikalus daikto numeris: 4400-5179-8940
Žemės sklypo kadastro numeris ir kadastro vietovės pavadinimas: 6844/0002-246 Medingėnų k.v.
Daikto pagrindinė naudojimo paskirtis: Miškų ūkio
Žemės sklypo naudojimo būdas: Ūkinių miškų sklypai
Žemės sklypo plotas: 0.4318 ha
Miško žemės plotas: 0.4318 ha
Matavimų tipas: Žemės sklypas suformuotas atliekant kadastrinius matavimus
Indeksuota žemės sklypo vertė: 381 Eur
Indeksuota miško vertė: 381 Eur
Indeksuota miško medynų vertė: 293 Eur
Žemės sklypo vertė: 116 Eur
Miško žemės ir medynų vertė: 116 Eur
Miško medynų vertė: 61 Eur
Vidutinė rinkos vertė: 476 Eur
Vidutinės rinkos vertės nustatymo data: 2019-05-23
Vidutinės rinkos vertės nustatymo būdas: Masinis vertinimas
Kadastro duomenų nustatymo data: 2018-07-02

3. Daikto priklausiniai iš kito registro: įrašų nėra

4. Nuosavybė:

4.1.

Nuosavybės teisė
Savininkas: LIETUVOS RESPUBLIKA, a.k. 111105555
Daiktas: žemės sklypas Nr. 4400-5179-8940, aprašytas p. 2.1.
Įregistravimo pagrindas: 2019-04-29 Nacionalinės žemės tarnybos teritorinio skyriaus vedėjo sprendimas Nr. 36SK-539-(14.36.110.)
Įrašas galioja: Nuo 2019-05-23

5. Valstybės ir savivaldybių žemės patikėjimo teisė:

5.1.

Valstybinės žemės patikėjimo teisė
Patikėtinis: Nacionalinė žemės tarnyba prie Žemės ūkio ministerijos, a.k. 188704927
Daiktas: žemės sklypas Nr. 4400-5179-8940, aprašytas p. 2.1.
Įregistravimo pagrindas: 2019-04-29 Nacionalinės žemės tarnybos teritorinio skyriaus vedėjo sprendimas Nr. 36SK-539-(14.36.110.)
Įrašas galioja: Nuo 2019-05-23

6. Kitos daiktinės teisės: įrašų nėra

7. Juridiniai faktai: įrašų nėra

8. Žymos: įrašų nėra

9. Specialiosios žemės ir miško naudojimo sąlygos:

9.1.

XXVI. Miško naudojimo apribojimai
Daiktas: žemės sklypas Nr. 4400-5179-8940, aprašytas p. 2.1.
Įregistravimo pagrindas: 2019-04-29 Nacionalinės žemės tarnybos teritorinio skyriaus vedėjo sprendimas Nr. 36SK-539-(14.36.110.)
Plotas: 0.4318 ha
Įrašas galioja: Nuo 2019-05-23

10. Daikto registravimas ir kadastro žymos:

10.1.

Kadastrinius matavimus atliko (kadastro žyma)
GEDAS SAKALAUSKAS
Daiktas: žemės sklypas Nr. 4400-5179-8940, aprašytas p. 2.1.
Įregistravimo pagrindas: 2011-04-28 Kvalifikacijos pažymėjimas Nr. 2M-M-1232
2018-07-02 Nekilnojamojo daikto kadastro duomenų byla
Įrašas galioja: Nuo 2019-05-23

10.2.

Suformuotas naujas (daikto registravimas)
Daiktas: žemės sklypas Nr. 4400-5179-8940, aprašytas p. 2.1.
Įregistravimo pagrindas: 2018-07-02 Nekilnojamojo daikto kadastro duomenų byla
2019-04-29 Nacionalinės žemės tarnybos teritorinio skyriaus vedėjo sprendimas Nr. 36SK-539-(14.36.110.)
Įrašas galioja: Nuo 2019-05-23

11. Registro pastabos ir nuorodos: įrašų nėra

12. Kita informacija: įrašų nėra

13. Informacija apie duomenų sandoriui tikslinimą: įrašų nėra

2019-10-10 15:36:26

Dokumentą atspausdino

ARVYDAS JOKUŽYS



VALSTYBĖS ĮMONĖ REGISTRŲ CENTRAS
Lvovo g. 25-101, 09320 Vilnius, tel. (8 5) 2688 262, faks. (8 5) 2688 311, el.p. info@registrucentras.lt

NEKILNOJAMOJO TURTO REGISTRO CENTRINIO DUOMENŲ BANKO IŠRAŠAS

2019-10-10 15:17:59

1. Nekilnojamojo turto registre įregistruotas turtas:

Registro Nr.: 44/2348619
Registro tipas: Žemės sklypas
Sudarymo data: 2019-05-23
Rietavo sav., Medingėnų sen., Patyrio k.

2. Nekilnojamieji daiktai:

2.1. Žemės sklypas
Rietavo sav., Medingėnų sen., Patyrio k.
Unikalus daikto numeris: 4400-5146-9173
Žemės sklypo kadastro numeris ir kadastro vietovės pavadinimas: 6844/0004:56 Medingėnų k.v.
Daikto pagrindinė naudojimo paskirtis: Miškų ūkio
Žemės sklypo naudojimo būdas: Ūkinių miškų sklypal
Žemės sklypo plotas: 2.9637 ha
Žemės ūkio naudmenų plotas viso: 1.4227 ha
iš jo: ariamos žemės plotas: 1.0898 ha
iš jo: pievų ir natūralių ganyklų plotas: 0.3329 ha
Miško žemės plotas: 1.5410 ha
Žemės ūkio naudmenų našumo balas: 36.1
Matavimų tipas: Žemės sklypas suformuotas atliekant kadastrinius matavimus
Indeksuota žemės sklypo vertė: 2282 Eur
Indeksuota žemės sklypo vertė be miško: 872 Eur
Indeksuota miško vertė: 1410 Eur
Indeksuota miško medynų vertė: 1075 Eur
Žemės sklypo vertė: 978 Eur
Sklypo vertė be miško žemės ir medynų: 545 Eur
Miško žemės ir medynų vertė: 433 Eur
Miško medynų vertė: 224 Eur
Vidutinė rinkos vertė: 3865 Eur
Vidutinės rinkos vertės nustatymo data: 2019-05-23
Vidutinės rinkos vertės nustatymo būdas: Masinis vertinimas
Kadastro duomenų nustatymo data: 2018-07-10

3. Daikto priklausiniai iš kito registro: įrašų nėra

4. Nuosavybė:

4.1. Nuosavybės teisė
Savininkas: LIETUVOS RESPUBLIKA, a.k. 111105555
Daiktas: žemės sklypas Nr. 4400-5146-9173, aprašytas p. 2.1.
Įregistravimo pagrindas: 2019-05-02 Nacionalinės žemės tarnybos teritorinio skyriaus vedėjo sprendimas Nr. 36SK-545-(14.36.110.0
Įrašas galioja: Nuo 2019-05-23

5. Valstybės ir savivaldybių žemės patikėjimo teisė:

5.1. Valstybinės žemės patikėjimo teisė
Patikėtinis: Nacionalinė žemės tarnyba prie Žemės ūkio ministerijos, a.k. 188704927
Daiktas: žemės sklypas Nr. 4400-5146-9173, aprašytas p. 2.1.
Įregistravimo pagrindas: 2019-05-02 Nacionalinės žemės tarnybos teritorinio skyriaus vedėjo sprendimas Nr. 36SK-545-(14.36.110.0
Įrašas galioja: Nuo 2019-05-23

6. Kitos daiktinės teisės: įrašų nėra

7. Juridiniai faktai: įrašų nėra

8. Žymos: įrašų nėra

9. Specialiosios žemės ir miško naudojimo sąlygos:

9.1. XXVI. Miško naudojimo apribojimai
Daiktas: žemės sklypas Nr. 4400-5146-9173, aprašytas p. 2.1.
Įregistravimo pagrindas: 2019-05-02 Nacionalinės žemės tarnybos teritorinio skyriaus vedėjo sprendimas Nr. 36SK-545-(14.36.110.0
Plotas: 1.541 ha
Įrašas galioja: Nuo 2019-05-23

9.2. XXXI. Natūralios (užliejamosios ir sausminės) pievos bei ganyklos
Daiktas: žemės sklypas Nr. 4400-5146-9173, aprašytas p. 2.1.
Įregistravimo pagrindas: 2019-05-02 Nacionalinės žemės tarnybos teritorinio skyriaus vedėjo sprendimas Nr. 36SK-545-(14.36.110.0
Plotas: 0.3329 ha
Įrašas galioja: Nuo 2019-05-23

9.3. XXIX. Paviršinio vandens telkinių apsaugos zonos
Daiktas: žemės sklypas Nr. 4400-5146-9173, aprašytas p. 2.1.
Įregistravimo pagrindas: 2019-05-02 Nacionalinės žemės tarnybos teritorinio skyriaus vedėjo sprendimas Nr. 36SK-545-(14.36.110.0
Plotas: 2.516 ha
Įrašas galioja: Nuo 2019-05-23

9.4. XXIX. Paviršinio vandens telkinių pakrantės apsaugos juostos
Daiktas: žemės sklypas Nr. 4400-5146-9173, aprašytas p. 2.1.
Įregistravimo pagrindas: 2019-05-02 Nacionalinės žemės tarnybos teritorinio skyriaus vedėjo sprendimas Nr. 36SK-545-(14.36.110.0
Plotas: 0.2464 ha
Įrašas galioja: Nuo 2019-05-23

10. Daikto registravimas ir kadastro žymos:

10.1. Kadastrinius matavimus atliko (kadastro žyma)
DONATA STRAUKAITĖ
GEDAS SAKALAUSKAS
Daiktas: žemės sklypas Nr. 4400-5146-9173, aprašytas p. 2.1.
Įregistravimo pagrindas: 2011-04-28 Kvalifikacijos pažymėjimas Nr. 2M-M-1232
2013-09-19 Kvalifikacijos pažymėjimas Nr. 2M-M-1918
2018-07-10 Nekilnojamojo daikto kadastro duomenų byla
Įrašas galioja: Nuo 2019-05-23

10.2. Suformuotas naujas (daikto registravimas)

2019-10-10

NT Registas44/2348619

5

Daiktas: žemės sklypas Nr. 4400-5146-9173, aprašytas p. 2.1.
Registravimo pagrindas: 2018-07-10 Nekilnojamojo daikto kadastro duomenų byla
2019-05-02 Nacionalinės žemės tarnybos teritorinio skyriaus vedėjo sprendimas
Nr. 36SK-545-(14.36.110.0
Įrašas galioja: Nuo 2019-05-23

11. Registro pastabos ir nuorodos: įrašų nėra

12. Kita informacija: įrašų nėra

13. Informacija apie duomenų sandoriui tikslinimą: įrašų nėra

2019-10-10 15:17:59

Dokumentą atspausdino

ARVYDAS JOKUŽYS

ŽEMĖS SKLYPO PLANAS M 1:2000

Žemės sklypo plotas 29637 m²

Žemės sklypo kadastro numeris:	kodas	blokas	sklypas
6 8 4 4 0 0 0 4			

KOORDINACIŲ ŽINIARAŠTIS

Tasiko Nr.	Kodas	X		Tasiko Nr.	Kodas	X	Y
		X	Y				
1	R	6183439.23	376317.35				
2	R	6183515.78	376301.72				
3	R	6183387.58	376288.00				
4	R	6183602.74	376286.09				
5	R	6183529.66	376288.21				
6	R	6183647.69	376297.26				
7	R	6183665.77	376316.10				
8	R	6183676.90	376326.46				
9	R	6183752.10	376391.31				
10	R	6183758.12	376391.78				
11	R	6183781.90	376396.63				
12	R	6183795.37	376397.49				
13	R	6183803.65	376397.13				
14	R	6183809.41	376399.13				
15	R	6183818.07	376399.33				
16	R	6183842.27	376379.82				
17	R	6183845.48	376376.53				
18	R	6183941.45	376513.03				
19	R	6183906.74	376534.69				
20	R	6183875.49	376524.64				
21	R	6183838.22	376477.94				
22	R	6183786.83	376470.59				
23	R	6183687.90	376415.06				
24	R	6183698.49	376382.68				
25	R	6183643.28	376332.78				
26	R	6183473.97	376357.11				

Žemės sklypo centro koordinatės
Koordinatė sistema
Valstybinė LKS-1994
X=6183732
Y=376412

Data
Prisijungta
Atsijungta

2M-A-1918
kval. paž. nr.
paraišas
2018-07-10
data



2084851006

Duomenys apie žemės sklypui nustatytas specialiąsias žemės naudojimo sąlygas

Eilės Nr.	Specialiosios žemės naudojimo sąlygos kodas	Specialiosios žemės naudojimo sąlygos pavadinimas	Teritorijos, kurioje turi būti taikoma specialioji žemės naudojimo sąlyga, plotas, m ²
1	26	XXXVI. Miško naudojimo apribojimai	15410
2	31	XXXII. Natūralios (užliejamosios ir sausuminės) pievos bei ganyklos	3329
3	63	XXIX. Paviršinio vandens telkinių apsaugos zonos	25160
4	64	XXIX. Paviršinio vandens telkinių pakrantės apsaugos juostos	2464

Duomenys apie žemės sklypo servitutus

Eilės Nr.	Servituto Kodas	Nekilnojamojo turto registre įrašyto ar teritorijų planavimo dokumente nustatyto servituto pavadinimas ir rūšis	Servituto plotas, m ²
-	-	-	-



VALSTYBĖS ĮMONĖ REGISTRŲ CENTRAS

Lvovo g. 25-101, 09320 Vilnius, tel. (8 5) 2688 262, faks. (8 5) 2688 311, el.p. info@registrucentras.lt

NEKILNOJAMOJO TURTO REGISTRO CENTRINIO DUOMENŲ BANKO IŠRAŠAS

1. Nekilnojamojo turto registre registruotas turtas:

2019-10-10 13:25:17

Registro Nr.: 44/2321556
 Registro tipas: Žemės sklypas
 Sudarymo data: 2019-02-06
 Rietavo sav., Medingėnų sen., Patyrio k.

2. Nekilnojamieji daiktai:

2.1.

Žemės sklypas
 Rietavo sav., Medingėnų sen., Patyrio k.
 Unikalus daikto numeris: 4400-5146-8643
 Žemės sklypo kadastro numeris ir kadastro vietovės pavadinimas: 6844/0005:3 Medingėnų k.v.
 Daikto pagrindinė naudojimo paskirtis: Miškų ūkio
 Žemės sklypo naudojimo būdas: Ūkinių miškų sklypai
 Žemės sklypo plotas: 2.0712 ha
 Miško žemės plotas: 2.0712 ha
 Matavimų tipas: Žemės sklypas suformuotas atliekant kadastrinius matavimus
 Indeksuota žemės sklypo vertė: 3030 Eur
 Indeksuota miško vertė: 3030 Eur
 Indeksuota miško medynų vertė: 2635 Eur
 Žemės sklypo vertė: 796 Eur
 Miško žemės ir medynų vertė: 796 Eur
 Miško medynų vertė: 549 Eur
 Vidutinė rinkos vertė: 3477 Eur
 Vidutinės rinkos vertės nustatymo data: 2019-02-08
 Vidutinės rinkos vertės nustatymo būdas: Masinis vertinimas
 Kadastro duomenų nustatymo data: 2018-06-25

3. Daikto priklausiniai iš kito registro: įrašų nėra

4. Nuosavybė:

4.1.

Nuosavybės teisė
 Savininkas: LIETUVOS RESPUBLIKA, a.k. 111105555
 Daiktas: žemės sklypas Nr. 4400-5146-8643, aprašytas p. 2.1.
 Įregistravimo pagrindas: 2019-01-25 Nacionalinės žemės tarnybos teritorinio skyriaus vedėjo sprendimas Nr. 36SK-118-(14.36.110.)
 Įrašas galioja: Nuo 2019-02-08

5. Valstybės ir savivaldybių žemės patikėjimo teisė:

5.1.

Valstybinės žemės patikėjimo teisė
 Patikėtinis: Nacionalinė žemės tarnyba prie Žemės ūkio ministerijos, a.k. 188704927
 Daiktas: žemės sklypas Nr. 4400-5146-8643, aprašytas p. 2.1.
 Įregistravimo pagrindas: 2019-01-25 Nacionalinės žemės tarnybos teritorinio skyriaus vedėjo sprendimas Nr. 36SK-118-(14.36.110.)
 Įrašas galioja: Nuo 2019-02-08

6. Kitos daiktinės teisės: įrašų nėra

7. Juridiniai faktai: įrašų nėra

8. Žymos: įrašų nėra

9. Specialiosios žemės ir miško naudojimo sąlygos:

9.1.

XXVI. Miško naudojimo apribojimai
 Daiktas: žemės sklypas Nr. 4400-5146-8643, aprašytas p. 2.1.
 Įregistravimo pagrindas: 2019-01-25 Nacionalinės žemės tarnybos teritorinio skyriaus vedėjo sprendimas Nr. 36SK-118-(14.36.110.)
 Plotas: 2.0712 ha
 Įrašas galioja: Nuo 2019-02-08

9.2.

II. Kelių apsaugos zonos
 Daiktas: žemės sklypas Nr. 4400-5146-8643, aprašytas p. 2.1.
 Įregistravimo pagrindas: 2019-01-25 Nacionalinės žemės tarnybos teritorinio skyriaus vedėjo sprendimas Nr. 36SK-118-(14.36.110.)
 Plotas: 0.146 ha
 Įrašas galioja: Nuo 2019-02-08

10. Daikto registravimas ir kadastro žymos:

10.1.

Kadastrinius matavimus atliko (kadastro žyma)
 DONATA STRAUKAITĖ
 Daiktas: žemės sklypas Nr. 4400-5146-8643, aprašytas p. 2.1.
 Įregistravimo pagrindas: 2013-09-19 Kvalifikacijos pažymėjimas Nr. 2M-M-1918
 2018-06-25 Nekilnojamojo daikto kadastro duomenų byla
 Įrašas galioja: Nuo 2019-02-08

10.2.

Suformuotas naujas (daikto registravimas)
 Daiktas: žemės sklypas Nr. 4400-5146-8643, aprašytas p. 2.1.
 Įregistravimo pagrindas: 2018-06-25 Nekilnojamojo daikto kadastro duomenų byla
 2019-01-25 Nacionalinės žemės tarnybos teritorinio skyriaus vedėjo sprendimas Nr. 36SK-118-(14.36.110.)
 Įrašas galioja: Nuo 2019-02-08

11. Registro pastabos ir nuorodos: įrašų nėra

12. Kita informacija: įrašų nėra

13. Informacija apie duomenų sandoriui tikslinimą: įrašų nėra

2019-10-10 13:25:17

Dokumentą atspausdino

ARVYDAS JOKUŽYS



VALSTYBĖS ĮMONĖ REGISTRŲ CENTRAS

Lvovo g. 25-101, 09320 Vilnius, tel. (8 5) 2688 262, faks. (8 5) 2688 311, el.p. info@registrucentras.lt

NEKILNOJAMOJO TURTO REGISTRO CENTRINIO DUOMENŲ BANKO IŠRAŠAS

2019-11-25 11:21:05

1. Nekilnojamojo turto registre įregistruotas turtas:	<p>Registro Nr.: 44/2269296 Registro tipas: Žemės sklypas Sudarymo data: 2018-08-01 Rietavo sav., Rietavo sen., Alko k.</p>
2. Nekilnojamieji daiktai: 2.1.	<p>Žemės sklypas Rietavo sav., Rietavo sen., Alko k. Unikalus daikto numeris: 4400-5030-1418 Žemės sklypo kadastro numeris ir kadastro vietovės pavadinimas: 6817/0001:251 Gillogirio k.v. Daikto pagrindinė naudojimo paskirtis: Miškų ūkio Žemės sklypo naudojimo būdas: Ūkinių miškų sklypai Žemės sklypo plotas: 6.1804 ha Miško žemės plotas: 6.1804 ha Žemės ūkio naudmenų našumo balas: 24.7 Matavimų tipas: Žemės sklypas suformuotas atliekant kadastrinius matavimus Indeksuota žemės sklypo vertė: 5678 Eur Indeksuota miško vertė: 5678 Eur Indeksuota miško medynų vertė: 4392 Eur Žemės sklypo vertė: 1719 Eur Miško žemės ir medynų vertė: 1719 Eur Miško medynų vertė: 915 Eur Vidutinė rinkos vertė: 6392 Eur Vidutinės rinkos vertės nustatymo data: 2018-08-07 Vidutinės rinkos vertės nustatymo būdas: Masinis vertinimas Kadastro duomenų nustatymo data: 2018-03-12</p>
3. Daikto priklausiniai iš kito registro: įrašų nėra	
4. Nuosavybė: 4.1.	<p>Nuosavybės teisė Savininkas: LIETUVOS RESPUBLIKA, a.k. 111105555 Daiktas: žemės sklypas Nr. 4400-5030-1418, aprašytas p. 2.1. Įregistravimo pagrindas: 2018-07-24 Nacionalinės žemės tarnybos teritorinio skyriaus vedėjo sprendimas Nr. 36SK-803-(14.36.110.) Įrašas galioja: Nuo 2018-08-07</p>
5. Valstybės ir savivaldybių žemės patikėjimo teisė: 5.1.	<p>Valstybinės žemės patikėjimo teisė Patikėtinis: Nacionalinė žemės tarnyba prie Žemės ūkio ministerijos, a.k. 188704927 Daiktas: žemės sklypas Nr. 4400-5030-1418, aprašytas p. 2.1. Įregistravimo pagrindas: 2018-07-24 Nacionalinės žemės tarnybos teritorinio skyriaus vedėjo sprendimas Nr. 36SK-803-(14.36.110.) Įrašas galioja: Nuo 2018-08-07</p>
6. Kitos daiktinės teisės: įrašų nėra	
7. Juridiniai faktai: įrašų nėra	
8. Žymos: įrašų nėra	
9. Specialiosios žemės ir miško naudojimo sąlygos: 9.1.	<p>XXVI. Miško naudojimo apribojimai Daiktas: žemės sklypas Nr. 4400-5030-1418, aprašytas p. 2.1. Įregistravimo pagrindas: 2018-07-24 Nacionalinės žemės tarnybos teritorinio skyriaus vedėjo sprendimas Nr. 36SK-803-(14.36.110.) Plotas: 6.1804 ha Įrašas galioja: Nuo 2018-08-07</p>
10. Daikto registravimas ir kadastro žymos: 10.1.	<p>Kadastrinius matavimus atliko (kadastro žyma) GEDAS SAKALAUSKAS Daiktas: žemės sklypas Nr. 4400-5030-1418, aprašytas p. 2.1. Įregistravimo pagrindas: 2011-04-28 Kvalifikacijos pažymėjimas Nr. 2M-M-1232 2018-03-12 Nekilnojamojo daikto kadastro duomenų byla Įrašas galioja: Nuo 2018-08-07</p>
10.2.	<p>Suformuotas naujas (daikto registravimas) Daiktas: žemės sklypas Nr. 4400-5030-1418, aprašytas p. 2.1. Įregistravimo pagrindas: 2018-03-12 Nekilnojamojo daikto kadastro duomenų byla 2018-07-24 Nacionalinės žemės tarnybos teritorinio skyriaus vedėjo sprendimas Nr. 36SK-803-(14.36.110.) Įrašas galioja: Nuo 2018-08-07</p>
11. Registro pastabos ir nuorodos: įrašų nėra	
12. Kita informacija: įrašų nėra	
13. Informacija apie duomenų sandoriui tikslinimą: įrašų nėra	

Dokumentą atspausdino

ARVYDAS JOKUŽYS



VALSTYBĖS ĮMONĖ REGISTRŲ CENTRAS

Lvovo g. 25-101, 09320 Vilnius, tel. (8 5) 2688 262, faks. (8 5) 2688 311, el.p. info@registrucentras.lt

NEKILNOJAMOJO TURTO REGISTRO CENTRINIO DUOMENŲ BANKO IŠRAŠAS

	2019-10-10 13:13:35
1. Nekilnojamojo turto registre įregistruotas turtas:	<p>Registro Nr.: 44/2273449 Registro tipas: Žemės sklypas Sudarymo data: 2018-08-21 Rietavo sav., Rietavo sen., Alko k.</p>
2. Nekilnojamieji daiktai:	
2.1.	<p>Žemės sklypas Rietavo sav., Rietavo sen., Alko k. Unikalus daikto numeris: 4400-4955-4049 Rietavo sav., Rietavo sen., Alko k. Žemės sklypo kadastrinio numeris ir kadastrinio vietovės pavadinimas: 6817/0001:252 Gillogirio k.v. Daikto pagrindinė naudojimo paskirtis: Miškų ūkio Žemės sklypo naudojimo būdas: Ūkinių miškų sklypai Žemės sklypo plotas: 1.1923 ha Miško žemės plotas: 1.0558 ha Kitos žemės plotas: 0.1365 ha Žemės ūkio naudmenų našumo balas: 24.7 Matavimų tipas: Žemės sklypas suformuotas atliekant kadastrinius matavimus Indeksuota žemės sklypo vertė: 965 Eur Indeksuota miško vertė: 965 Eur Indeksuota miško medynų vertė: 734 Eur Žemės sklypo vertė: 297 Eur Miško žemės ir medynų vertė: 297 Eur Miško medynų vertė: 153 Eur Vidutinė rinkos vertė: 1292 Eur Vidutinės rinkos vertės nustatymo data: 2018-08-28 Vidutinės rinkos vertės nustatymo būdas: Masinis vertinimas Kadastrinio duomenų nustatymo data: 2018-03-07</p>
3. Daikto priklausiniai iš kito registro: įrašų nėra	
4. Nuosavybė:	
4.1.	<p>Nuosavybės teisė Savininkas: LIETUVOS RESPUBLIKA, a.k. 111105555 Daiktas: žemės sklypas Nr. 4400-4955-4049, aprašytas p. 2.1. Įregistravimo pagrindas: 2018-08-14 Nacionalinės žemės tarnybos teritorinio skyriaus vedėjo sprendimas Nr. 36SK-907-(14.36.110.) Įrašas galioja: Nuo 2018-08-28</p>
5. Valstybės ir savivaldybių žemės patikėjimo teisė:	
5.1.	<p>Valstybinės žemės patikėjimo teisė Patikėtinis: Nacionalinė žemės tarnyba prie Žemės ūkio ministerijos, a.k. 188704927 Daiktas: žemės sklypas Nr. 4400-4955-4049, aprašytas p. 2.1. Įregistravimo pagrindas: 2018-08-14 Nacionalinės žemės tarnybos teritorinio skyriaus vedėjo sprendimas Nr. 36SK-907-(14.36.110.) Įrašas galioja: Nuo 2018-08-28</p>
6. Kitos daiktinės teisės:	įrašų nėra
7. Juridiniai faktai:	įrašų nėra
8. Žymos:	įrašų nėra
9. Specialiosios žemės ir miško naudojimo sąlygos:	
9.1.	<p>XXVI. Miško naudojimo apribojimai Daiktas: žemės sklypas Nr. 4400-4955-4049, aprašytas p. 2.1. Įregistravimo pagrindas: 2018-08-14 Nacionalinės žemės tarnybos teritorinio skyriaus vedėjo sprendimas Nr. 36SK-907-(14.36.110.) Plotas: 1.1923 ha Įrašas galioja: Nuo 2018-08-28</p>
10. Daikto registravimas ir kadastrinio žymos:	
10.1.	<p>Kadastrinius matavimus atliko (kadastrinio žyma) GEDAS SAKALAUSKAS Daiktas: žemės sklypas Nr. 4400-4955-4049, aprašytas p. 2.1. Įregistravimo pagrindas: 2011-04-28 Kvalifikacijos pažymėjimas Nr. 2M-M-1232 2018-03-07 Nekilnojamojo daikto kadastrinio duomenų byla Įrašas galioja: Nuo 2018-08-28</p>
10.2.	<p>Suformuotas naujas (daikto registravimas) Daiktas: žemės sklypas Nr. 4400-4955-4049, aprašytas p. 2.1. Įregistravimo pagrindas: 2018-03-07 Nekilnojamojo daikto kadastrinio duomenų byla 2018-08-14 Nacionalinės žemės tarnybos teritorinio skyriaus vedėjo sprendimas Nr. 36SK-907-(14.36.110.) Įrašas galioja: Nuo 2018-08-28</p>
11. Registro pastabos ir nuorodos:	įrašų nėra
12. Kita informacija:	įrašų nėra
13. Informacija apie duomenų sandoriui tikslinimą:	įrašų nėra

2019-10-10 13:13:35

Dokumentą atspausdino

ARVYDAS JOKUŽYS



VALSTYBĖS ĮMONĖ REGISTRŲ CENTRAS

L. Livo g. 25-101, 09320 Vilnius, tel. (8 5) 2688 262, faks. (8 5) 2688 311, el.p. info@registrucentras.lt

NEKILNOJAMOJO TURTO REGISTRO CENTRINIO DUOMENŲ BANKO IŠRAŠAS

2019-10-10 15:14:20

1. Nekilnojamojo turto registre registruotas turtas:

Registro Nr.: 44/2317384
 Registro tipas: Žemės sklypas
 Sudarymo data: 2019-01-18
 Rietavo sav., Rietavo sen., Alko k.

2. Nekilnojamieji daiktai:

2.1. Žemės sklypas
 Rietavo sav., Rietavo sen., Alko k.
 Unikalus daikto numeris: 4400-5124-4868
 Žemės sklypo kadastro numeris ir kadastro vietovės pavadinimas: 6817/0001:254 Gillogirio k.v.
 Daikto pagrindinė naudojimo paskirtis: Miškų ūkio
 Žemės sklypo naudojimo būdas: Ūkinių miškų sklypai
 Žemės sklypo plotas: 1.5500 ha
 Žemės ūkio naudmenų plotas viso: 0.7897 ha
 Iš jo: ariamos žemės plotas: 0.7897 ha
 Kitos žemės plotas: 0.7603 ha
 Matavimų tipas: Žemės sklypas suformuotas atliekant kadastrinius matavimus
 Indeksuota žemės sklypo vertė: 229 Eur
 Žemės sklypo vertė: 143 Eur
 Vidutinė rinkos vertė: 2570 Eur
 Vidutinės rinkos vertės nustatymo data: 2019-01-23
 Vidutinės rinkos vertės nustatymo būdas: Masinis vertinimas
 Kadastro duomenų nustatymo data: 2018-03-07

3. Daikto priklausiniai iš kito registro: įrašų nėra

4. Nuosavybė:

4.1. Nuosavybės teisė
 Savininkas: LIETUVOS RESPUBLIKA, a.k. 111105555
 Daiktas: žemės sklypas Nr. 4400-5124-4868, aprašytas p. 2.1.
 Įregistravimo pagrindas: 2019-01-10 Nacionalinės žemės tarnybos teritorinio skyriaus vedėjo sprendimas Nr. 36SK-45-(14.36.110.)
 Įrašas galioja: Nuo 2019-01-23

5. Valstybės ir savivaldybių žemės patikėjimo teisė:

5.1. Valstybinės žemės patikėjimo teisė
 Patikėtinis: Nacionalinė žemės tarnyba prie Žemės ūkio ministerijos, a.k. 188704927
 Daiktas: žemės sklypas Nr. 4400-5124-4868, aprašytas p. 2.1.
 Įregistravimo pagrindas: 2019-01-10 Nacionalinės žemės tarnybos teritorinio skyriaus vedėjo sprendimas Nr. 36SK-45-(14.36.110.)
 Įrašas galioja: Nuo 2019-01-23

6. Kitos daiktinės teisės: įrašų nėra

7. Juridiniai faktai: įrašų nėra

8. Žymos: įrašų nėra

9. Specialiosios žemės ir miško naudojimo sąlygos:

9.1. XIX. Nekilnojamųjų kultūros vertybių teritorija ir apsaugos zonos
 Daiktas: žemės sklypas Nr. 4400-5124-4868, aprašytas p. 2.1.
 Įregistravimo pagrindas: 2019-01-10 Nacionalinės žemės tarnybos teritorinio skyriaus vedėjo sprendimas Nr. 36SK-45-(14.36.110.)
 Plotas: 1.55 ha
 Įrašas galioja: Nuo 2019-01-23

10. Daikto registravimas ir kadastro žymos:

10.1. Kadastrinius matavimus atliko (kadastro žyma)
 GEDAS SAKALAUSKAS
 Daiktas: žemės sklypas Nr. 4400-5124-4868, aprašytas p. 2.1.
 Įregistravimo pagrindas: 2011-04-28 Kvalifikacijos pažymėjimas Nr. 2M-M-1232
 2018-03-07 Nekilnojamojo daikto kadastro duomenų byla
 Įrašas galioja: Nuo 2019-01-23

10.2. Suformuotas naujas (daikto registravimas)
 Daiktas: žemės sklypas Nr. 4400-5124-4868, aprašytas p. 2.1.
 Įregistravimo pagrindas: 2018-03-07 Nekilnojamojo daikto kadastro duomenų byla
 2019-01-10 Nacionalinės žemės tarnybos teritorinio skyriaus vedėjo sprendimas Nr. 36SK-45-(14.36.110.)
 Įrašas galioja: Nuo 2019-01-23

11. Registro pastabos ir nuorodos: įrašų nėra

12. Kita informacija: įrašų nėra

13. Informacija apie duomenų sandorui tikslinimą: įrašų nėra

2019-10-10 15:14:20

Dokumentą atspausdino

ARVYDAS JOKUŽYS

Žemės sklypo išdėstymo schema

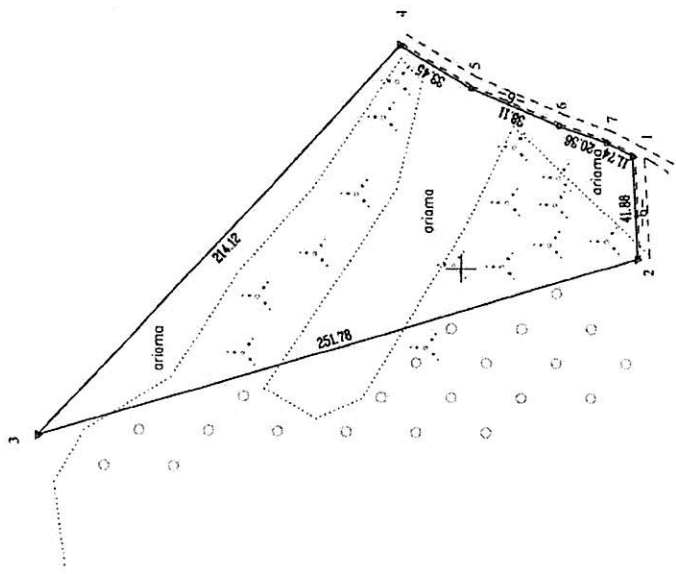


ŽEMĖS SKLYPO PLANAS M 1:2000

Sklypo plotas 15500 m²

Kadastro	vieta	Gilgėrių	blokas
Žemės sklypo kadastro Nr. G 2 1 1 7 0 0 0 1 1			
[proj. Nr. 905]			
Kaimas (miestelis)			
Alko			
Sėtinėliai			
Riešavo			
Miestas (rajonas)			
Riešavo sav.			
Apskritis			
Telsių			

Grėtimybė	Grėtimo žemės sklypo kadastro Nr.	Pastabos
1-2		Juoko kelias -6-
2-3	6817/0001-0228	Užlybė įmonė Valstybinį miškų urėdiją
3-4	6817/0001-0110	S. Balančiaus, P. Balančiūnė, D. Tskienė
4-1		Juoko kelias -6-



Su patvirtintomis vietovėje žemės sklypo ribomis, aprašytomis 2018 m. sausio . . . mėn. 30 d. žemės sklypo pažėnklinimo-paroodymo akta, ir nustatytu plotu sulinku: Žemės savininkas (naudotojas): L.č.p. Riešavo ūkininkų bendruomenė
Valstybinė įmonė Valstybinių miškų urėdija
Vardas, pavardė: [Signature]
E. p. Nr. [Number]

Nacionalinės žemės tarnybos prie žemės ūkio ministerijos
Plungės ir Riešavo skyrius
Patikrinęs: [Signature]
Sudėrinęs: [Signature]
Pareigų (pareigų) (pavardė) (vardas, pavardė) (data)
A.V.

UAB "VAKARŲ GEODEZIJA"
PLUNGĖS G. IB. RIETAUS, I.K.30061488

Pareigos	Pasirašys	Vardas, pavardė	Data
Projektorius	[Signature]	Andrius Štikonas	2018-08-27
Masinaukas	[Signature]	Jonas Štikonas	2018-08-27

SUJODINTA:
Architektūros skyriaus
vyriausioji inžinierė
Rimondė Vilkaitė
2018-08-27 [Signature]

34/56 - 08
34/56 - 13





REGISTRŲ CENTRAS

VALSTYBĖS ĮMONĖ REGISTRŲ CENTRAS

Lvovo g. 25-101, 09320 Vilnius, tel. (8 5) 2688 262, faks. (8 5) 2688 311, el.p. info@registrucentras.lt

NEKILNOJAMOJO TURTO REGISTRO CENTRINIO DUOMENŲ BANKO IŠRAŠAS

2019-11-25 11:16:40

1. Nekilnojamojo turto registre įregistruotas turtas:

Registro Nr.: 44/2282387
 Registro tipas: Žemės sklypas
 Sudarymo data: 2018-09-13
 Rietavo sav., Rietavo sen., Gomantlaukio k.

2. Nekilnojamieji daiktai:

2.1.

Žemės sklypas
 Rietavo sav., Rietavo sen., Gomantlaukio k.
 Unikalus daikto numeris: 4400-5035-2751
 Žemės sklypo kadastro numeris ir kadastro vietovės pavadinimas: 6817/0003:165 Gillogirio k.v.
 Daikto pagrindinė naudojimo paskirtis: Miškų ūkio
 Žemės sklypo naudojimo būdas: Ūkinių miškų sklypai
 Žemės sklypo plotas: 5.6720 ha
 Miško žemės plotas: 5.0900 ha
 Kitos žemės plotas: 0.5820 ha
 Žemės ūkio naudmenų našumo balas: 24.7
 Matavimų tipas: Žemės sklypas suformuotas atliekant kadastrinius matavimus
 Indeksuota žemės sklypo vertė: 4795 Eur
 Indeksuota žemės sklypo vertė be miško: 13 Eur
 Indeksuota miško vertė: 4782 Eur
 Indeksuota miško medynų vertė: 3725 Eur
 Žemės sklypo vertė: 1445 Eur
 Sklypo vertė be miško žemės ir medynų: 8 Eur
 Miško žemės ir medynų vertė: 1437 Eur
 Miško medynų vertė: 776 Eur
 Vidutinė rinkos vertė: 5725 Eur
 Vidutinės rinkos vertės nustatymo data: 2018-09-20
 Vidutinės rinkos vertės nustatymo būdas: Masinis vertinimas
 Kadastro duomenų nustatymo data: 2018-03-08

3. Daikto priklausiniai iš kito registro: įrašų nėra

4. Nuosavybė:

4.1.

Nuosavybės teisė
 Savininkas: LIETUVOS RESPUBLIKA, a.k. 111105555
 Daiktas: žemės sklypas Nr. 4400-5035-2751, aprašytas p. 2.1.
 Įregistravimo pagrindas: 2018-09-07 Nacionalinės žemės tarnybos teritorinio skyriaus vedėjo sprendimas Nr. 36SK-956-(14.36.110.)
 Įrašas galioja: Nuo 2018-09-20

5. Valstybės ir savivaldybių žemės patikėjimo teisė:

5.1.

Valstybinės žemės patikėjimo teisė
 Patikėtinis: Nacionalinė žemės tarnyba prie Žemės ūkio ministerijos, a.k. 188704927
 Daiktas: žemės sklypas Nr. 4400-5035-2751, aprašytas p. 2.1.
 Įregistravimo pagrindas: 2018-09-07 Nacionalinės žemės tarnybos teritorinio skyriaus vedėjo sprendimas Nr. 36SK-956-(14.36.110.)
 Įrašas galioja: Nuo 2018-09-20

6. Kitos daiktinės teisės: įrašų nėra

7. Juridiniai faktai: įrašų nėra

8. Žymos: įrašų nėra

9. Specialiosios žemės ir miško naudojimo sąlygos:

9.1.

XXX. Pelkės ir šaltiniai
 Daiktas: žemės sklypas Nr. 4400-5035-2751, aprašytas p. 2.1.
 Įregistravimo pagrindas: 2018-09-07 Nacionalinės žemės tarnybos teritorinio skyriaus vedėjo sprendimas Nr. 36SK-956-(14.36.110.)
 Plotas: 0.38 ha
 Įrašas galioja: Nuo 2018-09-20

9.2.

XXVI. Miško naudojimo apribojimai
 Daiktas: žemės sklypas Nr. 4400-5035-2751, aprašytas p. 2.1.
 Įregistravimo pagrindas: 2018-09-07 Nacionalinės žemės tarnybos teritorinio skyriaus vedėjo sprendimas Nr. 36SK-956-(14.36.110.)
 Plotas: 5.09 ha
 Įrašas galioja: Nuo 2018-09-20

10. Daikto registravimas ir kadastro žymos:

10.1.

Kadastrinius matavimus atliko (kadastro žyma)
 GEDAS SAKALAUŠKAS
 Daiktas: žemės sklypas Nr. 4400-5035-2751, aprašytas p. 2.1.
 Įregistravimo pagrindas: 2011-04-28 Kvalifikacijos pažymėjimas Nr. 2M-M-1232
 2018-03-08 Nekilnojamojo daikto kadastro duomenų byla
 Įrašas galioja: Nuo 2018-09-20

10.2.

Suformuotas naujas (daikto registravimas)
 Daiktas: žemės sklypas Nr. 4400-5035-2751, aprašytas p. 2.1.
 Įregistravimo pagrindas: 2018-03-08 Nekilnojamojo daikto kadastro duomenų byla
 2018-09-07 Nacionalinės žemės tarnybos teritorinio skyriaus vedėjo sprendimas Nr. 36SK-956-(14.36.110.)

Įrašas galioja: Nuo 2018-09-20

11. Registro pastabos ir nuorodos: įrašų nėra

12. Kita informacija: įrašų nėra

13. Informacija apie duomenų sandoriui tikslinimą: įrašų nėra

2019-11-25 11:16:40

Dokumentą atspausdino

ARVYDAS JOKUŽYS

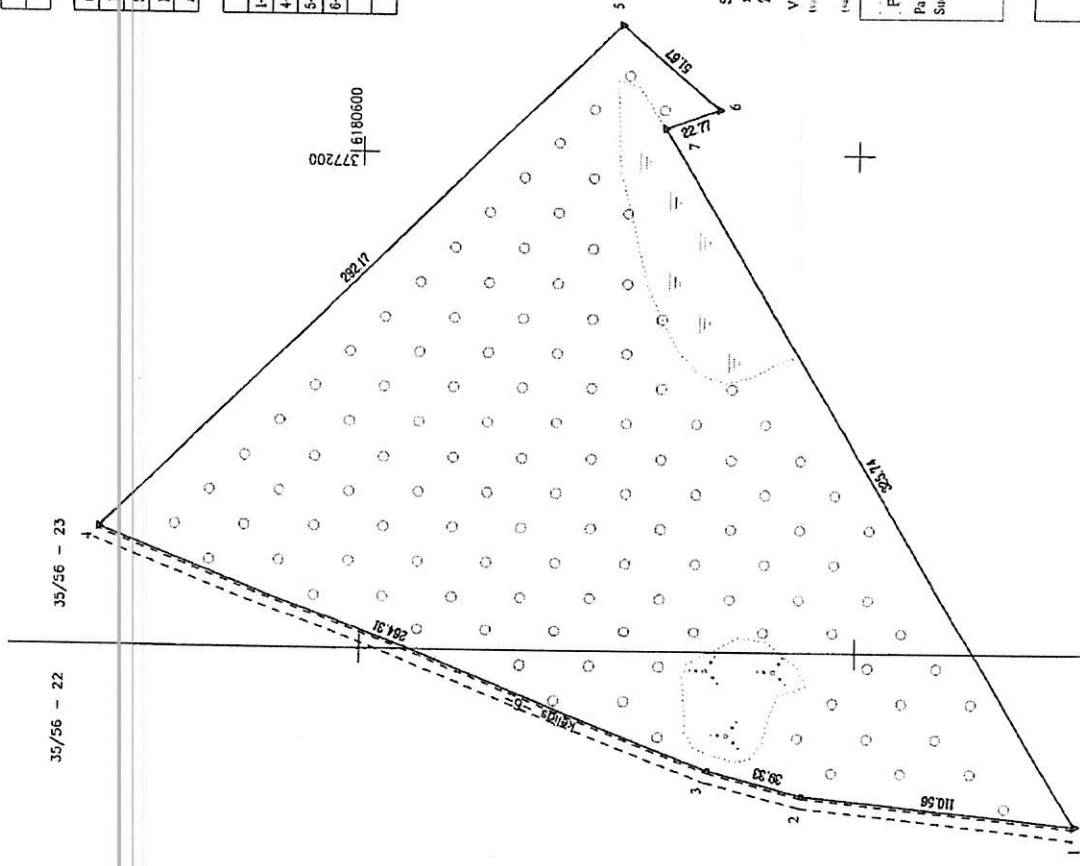
Žemės sklypo išdėlymo schema



ŽEMĖS SKLYPO PLANAS M 1:2000
Sklypo plotas 56720 m²

Kadastras	vieta	Cilias	sklypas
Zemės sklypo kadastro Nr.	0 0 1 7 0 0 0 3		105
Gatvė, namo Nr. (proj. Nr. 696)			
Kaimas (miestelis)	Gemanaiškiai		
Seniūnija	Riešavo		
Miestas (rajonas)	Riešavo sav.		
Apkritis	Telšių		

Gretimybė	Gretimo žemės sklypo kadastro Nr.	Pastabos
1-4		Kelias -6-
4-5	6817/0003.0092	Bitulė Studintienė
5-6	6817/0003.0127	Valstybinė įmonė Valstybinių miškų urėdija
6-1	6817/0003.0158	Geodetiniai matavimai



Su paženklinomis vietovėje žemės sklypo ribomis, aprašytais 2018 m. vasario... mėn. 2. d. žemės sklypo paženklinimo-parodymo akte, ir nustatyti plotu sutinku žemės savininkas (savdojas): **L.S.P. RIEŠAVIČIŲ PADALINIO VILKAVIŠKIS**

Valstybinė įmonė Valstybinių miškų urėdija
 (vadin. pasak) / Techninis (planas) / (data)

(parasas) (vadas, pasas) (data)

Nacionalinės žemės tarnybos prie žemės ūkio ministerijos
 Plungės ir Riešavo skyrus

Pakūrinis: (parasas) (vadas, pasas) (data)

Suderinio: (parasas) (vadas, pasas) (data)

UAB "VAKARŲ GEODEZIJA"
 PUUNGES G. 10, RIEŠAVAS, LK.302814490

Pareigos	Parasas	Vardas, pavardė	Data
Direktorius	<i>[Signature]</i>	Georas Sabalauskas	2018-05-24
Matavinkas	<i>[Signature]</i>	Geodis Sabalauskas	2018-05-24





VALSTYBĖS ĮMONĖ REGISTRŲ CENTRAS

Lvovo g. 25-101, 09320 Vilnius, tel. (8 5) 2688 262, faks. (8 5) 2688 311, el.p. info@registrucentras.lt

REGISTRŲ CENTRAS

NEKILNOJAMOJO TURTO REGISTRO CENTRINIO DUOMENŲ BANKO IŠRAŠAS

		2019-10-10 15:33:00
1. Nekilnojamojo turto registre įregistruotas turtas:	Registro Nr.: 44/2351202 Registro tipas: Žemės sklypas Sudarymo data: 2019-06-04 Rietavo sav., Rietavo sen., Gomantlaukio k.	
2. Nekilnojamieji daiktai: 2.1.	Žemės sklypas Rietavo sav., Rietavo sen., Gomantlaukio k. Unikalus daikto numeris: 4400-5146-9019 Žemės sklypo kadastro numeris ir kadastro vietovės pavadinimas: 6817/0003:169 Giliojirio k.v. Daikto pagrindinė naudojimo paskirtis: Miškų ūkio Žemės sklypo naudojimo būdas: Ūkinių miškų sklypai Žemės sklypo plotas: 4.4722 ha Miško žemės plotas: 1.6573 ha Kelių plotas: 0.1958 ha Kitos žemės plotas: 2.6191 ha Matavimų tipas: Žemės sklypas suformuotas atliekant kadastrinius matavimus Indeksuota žemės sklypo vertė: 2446 Eur Indeksuota miško vertė: 2446 Eur Indeksuota miško medynų vertė: 1267 Eur Žemės sklypo vertė: 1001 Eur Miško žemės ir medynų vertė: 1001 Eur Miško medynų vertė: 264 Eur Vidutinė rinkos vertė: 5677 Eur Vidutinės rinkos vertės nustatymo data: 2019-06-04 Vidutinės rinkos vertės nustatymo būdas: Masinis vertinimas Kadastro duomenų nustatymo data: 2018-07-02	
3. Daikto priklausiniai iš kito registro: įrašų nėra		
4. Nuosavybė: 4.1.	Nuosavybės teisė Savininkas: LIETUVOS RESPUBLIKA, a.k. 111105555 Daiktas: žemės sklypas Nr. 4400-5146-9019, aprašytas p. 2.1. Įregistravimo pagrindas: 2019-05-09 Nacionalinės žemės tarnybos teritorinio skyriaus vedėjo sprendimas Nr. 36SK-557-(14.36.110.) 2019-05-30 Nacionalinės žemės tarnybos teritorinio skyriaus vedėjo įsakymas Nr. 36VJ-573-(14.36.2.) Įrašas galioja: Nuo 2019-06-04	
5. Valstybės ir savivaldybių žemės patikėjimo teisė: 5.1.	Valstybinės žemės patikėjimo teisė Patikėtinis: Nacionalinė žemės tarnyba prie Žemės ūkio ministerijos, a.k. 188704927 Daiktas: žemės sklypas Nr. 4400-5146-9019, aprašytas p. 2.1. Įregistravimo pagrindas: 2019-05-09 Nacionalinės žemės tarnybos teritorinio skyriaus vedėjo sprendimas Nr. 36SK-557-(14.36.110.) 2019-05-30 Nacionalinės žemės tarnybos teritorinio skyriaus vedėjo įsakymas Nr. 36VJ-573-(14.36.2.) Įrašas galioja: Nuo 2019-06-04	
6. Kitos daiktinės teisės : 6.1.	Kelio servitutas - teisė važiuoti transporto priemonėmis (tarnaujantis) Daiktas: žemės sklypas Nr. 4400-5146-9019, aprašytas p. 2.1. Įregistravimo pagrindas: 2019-05-09 Nacionalinės žemės tarnybos teritorinio skyriaus vedėjo sprendimas Nr. 36SK-557-(14.36.110.) 2019-05-30 Nacionalinės žemės tarnybos teritorinio skyriaus vedėjo įsakymas Nr. 36VJ-573-(14.36.2.) Plotas: 0.1958 ha Aprašymas: Žemės sklypo plane pažymėtas simbolis "S". Įrašas galioja: Nuo 2019-06-04	
7. Juridiniai faktai: įrašų nėra		
8. Žymos: įrašų nėra		
9. Specialiosios žemės ir miško naudojimo sąlygos: 9.1.	II. Kelių apsaugos zonos Daiktas: žemės sklypas Nr. 4400-5146-9019, aprašytas p. 2.1. Įregistravimo pagrindas: 2019-05-09 Nacionalinės žemės tarnybos teritorinio skyriaus vedėjo sprendimas Nr. 36SK-557-(14.36.110.) 2019-05-30 Nacionalinės žemės tarnybos teritorinio skyriaus vedėjo įsakymas Nr. 36VJ-573-(14.36.2.) Plotas: 0.226 ha Įrašas galioja: Nuo 2019-06-04	
9.2.	VI. Elektros linijų apsaugos zonos Daiktas: žemės sklypas Nr. 4400-5146-9019, aprašytas p. 2.1. Įregistravimo pagrindas: 2019-05-09 Nacionalinės žemės tarnybos teritorinio skyriaus vedėjo sprendimas Nr. 36SK-557-(14.36.110.) 2019-05-30 Nacionalinės žemės tarnybos teritorinio skyriaus vedėjo įsakymas Nr. 36VJ-573-(14.36.2.) Plotas: 1.7832 ha Įrašas galioja: Nuo 2019-06-04	
9.3.	XXVI. Miško naudojimo apribojimai Daiktas: žemės sklypas Nr. 4400-5146-9019, aprašytas p. 2.1. Įregistravimo pagrindas: 2019-05-09 Nacionalinės žemės tarnybos teritorinio skyriaus vedėjo sprendimas Nr. 36SK-557-(14.36.110.) 2019-05-30 Nacionalinės žemės tarnybos teritorinio skyriaus vedėjo įsakymas Nr. 36VJ-573-(14.36.2.) Plotas: 1.6573 ha Įrašas galioja: Nuo 2019-06-04	
9.4.	XXIX. Paviršinio vandens telkinių apsaugos zonos Daiktas: žemės sklypas Nr. 4400-5146-9019, aprašytas p. 2.1.	

[registravimo pagrindas: 2019-05-09 Nacionalinės žemės tarnybos teritorinio skyriaus vedėjo sprendimas Nr. 36SK-557-(14.36.110.)
2019-05-30 Nacionalinės žemės tarnybos teritorinio skyriaus vedėjo įsakymas Nr. 36VJ-573-(14.36.2.)
Plotas: 2.1387 ha
[rašas galioja: Nuo 2019-06-04

9.5.

XXIX. Paviršinio vandens telkinių pakrantės apsaugos juostos
Daiktas: žemės sklypas Nr. 4400-5146-9019, aprašytas p. 2.1.
[registravimo pagrindas: 2019-05-09 Nacionalinės žemės tarnybos teritorinio skyriaus vedėjo sprendimas Nr. 36SK-557-(14.36.110.)
2019-05-30 Nacionalinės žemės tarnybos teritorinio skyriaus vedėjo įsakymas Nr. 36VJ-573-(14.36.2.)
Plotas: 0.0714 ha
[rašas galioja: Nuo 2019-06-04

10. Daikto registravimas ir kadastro žymos:

10.1.

Kadastrinius matavimus atliko (kadastro žyma)
GEDAS SAKALAUSKAS
Daiktas: žemės sklypas Nr. 4400-5146-9019, aprašytas p. 2.1.
[registravimo pagrindas: 2011-04-28 Kvalifikacijos pažymėjimas Nr. 2M-M-1232
2018-07-02 Nekilnojamojo daikto kadastro duomenų byla
[rašas galioja: Nuo 2019-06-04

10.2.

Suformuotas naujas (daikto registravimas)
Daiktas: žemės sklypas Nr. 4400-5146-9019, aprašytas p. 2.1.
[registravimo pagrindas: 2018-07-02 Nekilnojamojo daikto kadastro duomenų byla
2019-05-09 Nacionalinės žemės tarnybos teritorinio skyriaus vedėjo sprendimas Nr. 36SK-557-(14.36.110.)
2019-05-30 Nacionalinės žemės tarnybos teritorinio skyriaus vedėjo įsakymas Nr. 36VJ-573-(14.36.2.)
[rašas galioja: Nuo 2019-06-04

11. Registro pastabos ir nuorodos: įrašų nėra

12. Kita informacija: įrašų nėra

13. Informacija apie duomenų sandoriui tikslinimą: įrašų nėra

2019-10-10 15:33:00

Dokumentą atspausdino

ARVYDAS JOKUŽYS

ŽEMĖS SKLYPO PLANAS M 1:2000


Žemės sklypo plotas 447722 m²

Žemės sklypo kadastro numeris:	Kodas	blokas	sklypas
	6 8 1 1 7 0 1 0 0 1 3		

KOORDINACIJŲ ŽINIARAŠTIS

Takio Nr.	Kodas	X	Y	Takio Nr.	Kodas	X	Y
1	R	6181623.04	377462.50				
2	R	6181713.11	377440.78				
3	R	6181750.17	377429.44				
4	R	6181759.99	377422.88				
5	R	6181786.18	377391.74				
6	R	6181789.70	377382.67				
7	R	6181792.02	377385.99				
8	R	6181794.59	377392.91				
9	R	6181812.58	377428.34				
10	R	6181828.15	377443.90				
11	R	6181825.17	377457.87				
12	R	6181808.72	377549.85				
13	R	6181807.38	377553.10				
14	R	6181805.90	377561.40				
15	R	6181806.03	377564.56				
16	R	6181796.70	377614.03				
17	R	6181649.16	377571.58				
18	R	6181618.71	377775.40				
19	R	6181562.35	377854.81				
20	R	6181546.76	377854.07				
21	R	6181587.23	377641.77				
22	S	6181800.95	377560.48				
23	S	6181802.35	377551.10				
24	S	6181820.20	377452.40				
25	S	6181819.66	377447.72				
26	S	6181804.45	377433.23				
27	S	6181787.58	377398.38				
28	S	6181765.54	377428.31				
29	S	6181752.03	377434.10				
30	S	6181714.43	377445.60				
31	S	6181621.96	377467.90				
32	S	6181789.96	377391.83				
33	S	6181808.58	377430.29				
34	S	6181824.42	377445.34				

Įrašas iš Lietuvos Respublikos žemėtvarkos nuostatų, 114 straipsnio 1 dalyje, kuriame nurodoma, kad šis žemėtvarkos planas yra parengtas naudojant duomenis, gautus iš Lietuvos Respublikos žemėtvarkos duomenų bazės.



2018-07-02

Koordinatinių sistemų koordinatės		Darbo laikas	
Koordinatinių sistemų	Coordinates X/Y	Data	
Valspyvinė LKS-1994	X=6181694 Y=377510	Priėjusia	
Zinaraščių sudarė:	GEBDAS SAKALAIUSKAS	Aisijungia	
	v. pavardė	2M-K-1232	paršas
		kval. paž. nr.	data

Duomenys apie žemės sklypui nustatytas specialiąsias žemės naudojimo sąlygas			
Eilės Nr.	Specialiosios žemės naudojimo sąlygos kodas	Specialiosios žemės naudojimo sąlygos pavadinimas	Tertijos, kurioje turi būti taikoma specialioji žemės naudojimo sąlyga, plotas, m ²
1	2	II. Kelių apsaugos zonos	2260
2	6	VI. Elektros linijų apsaugos zonos	17832
3	26	XXVI. Miško naudojimo apribojimai	16573
4	63	XXIX. Paviršinio vandens telkinių apsaugos zonos	21387
5	64	XXIX. Paviršinio vandens telkinių pakrantės apsaugos juostos	714

Duomenys apie žemės sklypo servitutus			
Eilės Nr.	Servituto kodas	Nekilnojamojo turto registre įrašyto ar teritorijų planavimo dokumente nustatyto servituto pavadinimas ir rūšis	Servituto plotas, m ²
1	203	Kelio servitutas - teisė važiuoti transporto priemonėmis (tampančiamis)	1958



VALSTYBĖS ĮMONĖ REGISTRŲ CENTRAS

Lvovo g. 25-101, 09320 Vilnius, tel. (8 5) 2688 262, faks. (8 5) 2688 311, el.p. info@registrucentras.lt

NEKILNOJAMOJO TURTO REGISTRO CENTRINIO DUOMENŲ BANKO IŠRAŠAS

2019-11-25 11:19:24

1. Nekilnojamojo turto registre įregistruotas turtas:

Registro Nr.: 44/2282546
 Registro tipas: Žemės sklypas
 Sudarymo data: 2018-09-13
 Rietavo sav., Rietavo sen., Dubosgirio k.

2. Nekilnojamieji daiktai:

2.1.

Žemės sklypas
 Rietavo sav., Rietavo sen., Dubosgirio k.
 Unikalus daikto numeris: 4400-5015-3478
 Žemės sklypo kadastro numeris ir kadastro vietovės pavadinimas: 6817/0004:177 Giliogirio k.v.
 Daikto pagrindinė naudojimo paskirtis: Miškų ūkio
 Žemės sklypo naudojimo būdas: Ūkinių miškų sklypai
 Žemės sklypo plotas: 1.8661 ha
 Miško žemės plotas: 1.8661 ha
 Žemės ūkio naudmenų našumo balas: 24.7
 Matavimų tipas: Žemės sklypas suformuotas atliekant kadastrinius matavimus
 Indeksuota žemės sklypo vertė: 3987 Eur
 Indeksuota miško vertė: 3987 Eur
 Indeksuota miško medynų vertė: 3672 Eur
 Žemės sklypo vertė: 962 Eur
 Miško žemės ir medynų vertė: 962 Eur
 Miško medynų vertė: 765 Eur
 Vidutinė rinkos vertė: 4323 Eur
 Vidutinės rinkos vertės nustatymo data: 2018-09-21
 Vidutinės rinkos vertės nustatymo būdas: Masinis vertinimas
 Kadastro duomenų nustatymo data: 2018-03-07

3. Daikto priklausiniai iš kito registro: įrašų nėra

4. Nuosavybė:

4.1.

Nuosavybės teisė
 Savininkas: LIETUVOS RESPUBLIKA, a.k. 111105555
 Daiktas: žemės sklypas Nr. 4400-5015-3478, aprašytas p. 2.1.
 Įregistravimo pagrindas: 2018-09-06 Nacionalinės žemės tarnybos teritorinio skyriaus vedėjo sprendimas Nr. 36SK-957-(14.36.110.)
 Įrašas galioja: Nuo 2018-09-21

5. Valstybės ir savivaldybių žemės patikėjimo teisė:

5.1.

Valstybinės žemės patikėjimo teisė
 Patikėtinis: Nacionalinė žemės tarnyba prie Žemės ūkio ministerijos, a.k. 188704927
 Daiktas: žemės sklypas Nr. 4400-5015-3478, aprašytas p. 2.1.
 Įregistravimo pagrindas: 2018-09-06 Nacionalinės žemės tarnybos teritorinio skyriaus vedėjo sprendimas Nr. 36SK-957-(14.36.110.)
 Įrašas galioja: Nuo 2018-09-21

6. Kitos daiktinės teisės: įrašų nėra

7. Juridiniai faktai: įrašų nėra

8. Žymos: įrašų nėra

9. Specialiosios žemės ir miško naudojimo sąlygos:

9.1.

XXVI. Miško naudojimo apribojimai
 Daiktas: žemės sklypas Nr. 4400-5015-3478, aprašytas p. 2.1.
 Įregistravimo pagrindas: 2018-09-06 Nacionalinės žemės tarnybos teritorinio skyriaus vedėjo sprendimas Nr. 36SK-957-(14.36.110.)
 Plotas: 1.8661 ha
 Įrašas galioja: Nuo 2018-09-21

10. Daikto registravimas ir kadastro žymos:

10.1.

Kadastrinius matavimus atliko (kadastro žyma)
 GEDAS SAKALAUSKAS
 Daiktas: žemės sklypas Nr. 4400-5015-3478, aprašytas p. 2.1.
 Įregistravimo pagrindas: 2011-04-28 Kvalifikacijos pažymėjimas Nr. 2M-M-1232
 2018-03-07 Nekilnojamojo daikto kadastro duomenų byla
 Įrašas galioja: Nuo 2018-09-21

10.2.

Suformuotas naujas (daikto registravimas)
 Daiktas: žemės sklypas Nr. 4400-5015-3478, aprašytas p. 2.1.
 Įregistravimo pagrindas: 2018-03-07 Nekilnojamojo daikto kadastro duomenų byla
 2018-09-06 Nacionalinės žemės tarnybos teritorinio skyriaus vedėjo sprendimas Nr. 36SK-957-(14.36.110.)
 Įrašas galioja: Nuo 2018-09-21

11. Registro pastabos ir nuorodos: įrašų nėra

12. Kita informacija: įrašų nėra

13. Informacija apie duomenų sandoriui tikslinimą: įrašų nėra

Dokumentą atspausdino

ARVYDAS JOKUŽYS



VALSTYBĖS ĮMONĖ REGISTRŲ CENTRAS

Lvovo g. 25-101, 09320 Vilnius, tel. (8 5) 2688 262, faks. (8 5) 2688 311, el.p. info@registrucentras.lt

NEKILNOJAMOJO TURTO REGISTRO CENTRINIO DUOMENŲ BANKO IŠRAŠAS

2019-10-10 13:21:12

1. Nekilnojamojo turto registre įregistruotas turtas:

Registro Nr.: 44/2338105
 Registro tipas: Žemės sklypas
 Sudarymo data: 2019-04-11
 Rietavo sav., Rietavo sen., Purvellų k.

2. Nekilnojamieji daiktai:

2.1.

Žemės sklypas
 Rietavo sav., Rietavo sen., Purvellų k.
 Unikalus daikto numeris: 4400-5173-7421
 Žemės sklypo kadastro numeris ir kadastro vietovės pavadinimas: 6817/0004:181 Giliogirto k.v.
 Daikto pagrindinė naudojimo paskirtis: Miškų ūkio
 Žemės sklypo naudojimo būdas: Ūkinių miškų sklypai
 Žemės sklypo plotas: 0.5038 ha
 Miško žemės plotas: 0.5038 ha
 Žemės ūkio naudmenų našumo balas: 24.7
 Matavimų tipas: Žemės sklypas suformuotas atliekant kadastrinius matavimus
 Indeksuota žemės sklypo vertė: 549 Eur
 Indeksuota miško vertė: 549 Eur
 Indeksuota miško medynų vertė: 446 Eur
 Žemės sklypo vertė: 157 Eur
 Miško žemės ir medynų vertė: 157 Eur
 Miško medynų vertė: 93 Eur
 Vidutinė rinkos vertė: 660 Eur
 Vidutinės rinkos vertės nustatymo data: 2019-04-11
 Vidutinės rinkos vertės nustatymo būdas: Masinis vertinimas
 Kadastro duomenų nustatymo data: 2018-07-02

3. Daikto priklausiniai iš kito registro: įrašų nėra

4. Nuosavybė:

4.1.

Nuosavybės teisė
 Savininkas: LIETUVOS RESPUBLIKA, a.k. 111105555
 Daiktas: žemės sklypas Nr. 4400-5173-7421, aprašytas p. 2.1.
 Įregistravimo pagrindas: 2019-02-18 Nacionalinės žemės tarnybos teritorinio skyriaus vedėjo sprendimas Nr. 36SK-202-(14.36.110.)
 Įrašas galioja: Nuo 2019-04-17

5. Valstybės ir savivaldybių žemės patikėjimo teisė:

5.1.

Valstybinės žemės patikėjimo teisė
 Patikėtinis: Nacionalinė žemės tarnyba prie Žemės ūkio ministerijos, a.k. 188704927
 Daiktas: žemės sklypas Nr. 4400-5173-7421, aprašytas p. 2.1.
 Įregistravimo pagrindas: 2019-02-18 Nacionalinės žemės tarnybos teritorinio skyriaus vedėjo sprendimas Nr. 36SK-202-(14.36.110.)
 Įrašas galioja: Nuo 2019-04-17

6. Kitos daiktinės teisės: įrašų nėra

7. Juridiniai faktai: įrašų nėra

8. Žymos: įrašų nėra

9. Specialiosios žemės ir miško naudojimo sąlygos:

9.1.

XXVI. Miško naudojimo apribojimai
 Daiktas: žemės sklypas Nr. 4400-5173-7421, aprašytas p. 2.1.
 Įregistravimo pagrindas: 2019-02-18 Nacionalinės žemės tarnybos teritorinio skyriaus vedėjo sprendimas Nr. 36SK-202-(14.36.110.)
 Plotas: 0.5038 ha
 Įrašas galioja: Nuo 2019-04-11

10. Daikto registravimas ir kadastro žymos:

10.1.

Kadastrinius matavimus atliko (kadastro žyma)
 DONATA STRAUKAITĖ
 GEDAS SAKALAUSKAS
 Daiktas: žemės sklypas Nr. 4400-5173-7421, aprašytas p. 2.1.
 Įregistravimo pagrindas: 2011-04-28 Kvalifikacijos pažymėjimas Nr. 2M-M-1232
 2013-09-19 Kvalifikacijos pažymėjimas Nr. 2M-M-1918
 2018-07-02 Nekilnojamojo daikto kadastro duomenų byla
 Įrašas galioja: Nuo 2019-04-17

10.2.

Suformuotas naujas (daikto registravimas)
 Daiktas: žemės sklypas Nr. 4400-5173-7421, aprašytas p. 2.1.
 Įregistravimo pagrindas: 2018-07-02 Nekilnojamojo daikto kadastro duomenų byla
 2019-02-18 Nacionalinės žemės tarnybos teritorinio skyriaus vedėjo sprendimas Nr. 36SK-202-(14.36.110.)
 Įrašas galioja: Nuo 2019-04-11

11. Registro pastabos ir nuorodos: įrašų nėra

12. Kita informacija: įrašų nėra


13. Informacija apie duomenų sandoriui tikslinimą: įrašų nėra

2019-10-10 13:21:12

Dokumentą atspausdino

ARVYDAS JOKUŽYS

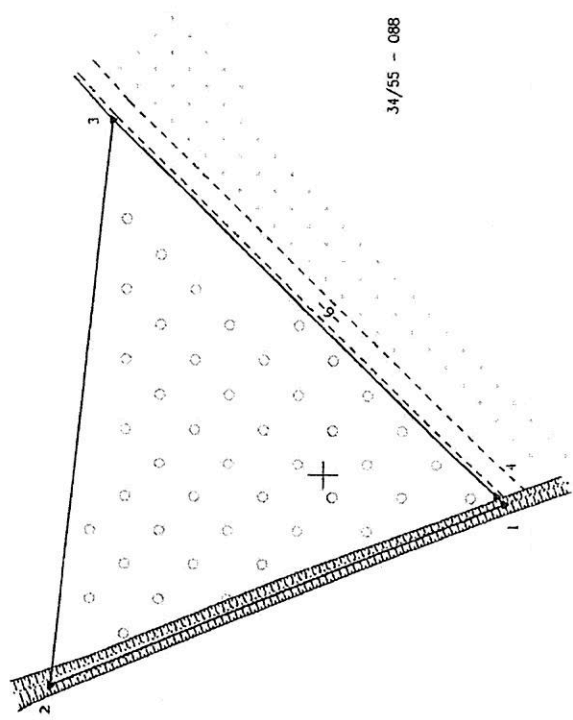
Žemės sklypo išdėstymo schema



ŽEMĖS SKLYPO PLANAS M 1:1000
 Sklypo plotas 5038 m²

34/55 - 078

34/55 - 088



34/55 - 089

34/55 - 088

373900
 6175800

Kadastro	vieta	Čillogirio	sklypas
Žemės sklypo kadaistro Nr.			6 8 1 7 0 0 0 4

Galvė, namo Nr.	(proj. Nr. 900)
Kaimas (miestelis)	Veniškės
Seniūnija	Riešavo
Miestas (rajonas)	Riešavo sav.
Apskritys	Telsių

Grėlinybė	Grėtimo žemės kadaistro Nr.	Pastabas
1-2	6817/0004-0161	at. riba gromo viduri
2-3	6817/0004-0162	Geodeziniai matavimai
3-1		kelias - 6-

Su pažėmlinomis vietovėse žemės sklypo ribomis aprašytomis 2018 m. vasario . . . mėn. 2. d. žemės sklypo patėnklinimo-patėrdymo akte, ir nustatyti pėdu sutinku: Žemės savininkas (naudotojas):

Vaišybėnė įmonė Vaišybėnėnų mikių ūredija
 (vardas, pavardė) *[Signature]* (gėis)

(vardas, pavardė) *[Signature]* (gėis)
 Nacionalines žemės lėmtybos prie žemės ūkio ministėrijės
 Plungės ir Riešavo skyrius
 Patikrinė: *[Signature]* (vardas, pavardė) (gėis)
 Sudėrėnio: *[Signature]* (vardas, pavardė) (gėis)

UAB "VAKARŲ GEODEZIJIA"
 PLUNGĖS G. 18, RIĖŠAVAS, Į. K. 302814980

Pareigos	Pareigė	Vardas, pavardė
Direktorius	<i>[Signature]</i>	Štambas, Sakalėuskas
Technikė	<i>[Signature]</i>	Štambas, Straubkaitė

UAB "VAKARŲ GEODEZIJIA" stampas





REGISTRŲ CENTRAS

VALSTYBĖS ĮMONĖ REGISTRŲ CENTRAS

Lvovo g. 25-101, 09320 Vilnius, tel. (8 5) 2688 262, faks. (8 5) 2688 311, el.p. info@registrucentras.lt

NEKILNOJAMOJO TURTO REGISTRO CENTRINIO DUOMENŲ BANKO IŠRAŠAS

2019-11-25 11:23:40

1. Nekilnojamojo turto registre registruotas turtas:

Registro Nr.: 44/2281881
 Registro tipas: Žemės sklypas
 Sudarymo data: 2018-09-11
 Rietavo sav., Rietavo sen., Girėnų k.

2. Nekilnojamieji daiktai:

2.1. Žemės sklypas
 Rietavo sav., Rietavo sen., Girėnų k.
 Unikalus daikto numeris: 4400-5063-2001
 Žemės sklypo kadastro numeris ir kadastro vietovės pavadinimas: 6847/0004:291 Pelaičių k.v.
 Daikto pagrindinė naudojimo paskirtis: MIŠKŲ ŪKIO
 Žemės sklypo naudojimo būdas: Ūkinių miškų sklypai
 Žemės sklypo plotas: 0.5565 ha
 Miško žemės plotas: 0.3900 ha
 Kitos žemės plotas: 0.1665 ha
 Matavimų tipas: Žemės sklypas suformuotas atliekant kadastrinius matavimus
 Indeksuota žemės sklypo vertė: 1168 Eur
 Indeksuota miško vertė: 1168 Eur
 Indeksuota miško medynų vertė: 1085 Eur
 Žemės sklypo vertė: 278 Eur
 Miško žemės ir medynų vertė: 278 Eur
 Miško medynų vertė: 226 Eur
 Vidutinė rinkos vertė: 1467 Eur
 Vidutinės rinkos vertės nustatymo data: 2018-09-21
 Vidutinės rinkos vertės nustatymo būdas: Masinis vertinimas
 Kadastro duomenų nustatymo data: 2018-07-04

3. Daikto priklausiniai iš kito registro: įrašų nėra

4. Nuosavybė:

4.1. Nuosavybės teisė
 Savininkas: LIETUVOS RESPUBLIKA, a.k. 111105555
 Daiktas: žemės sklypas Nr. 4400-5063-2001, aprašytas p. 2.1.
 Įregistravimo pagrindas: 2018-09-07 Nacionalinės žemės tarnybos teritorinio skyriaus vedėjo sprendimas Nr. 36SK-960-(14.36.110.)
 Įrašas galioja: Nuo 2018-09-21

5. Valstybės ir savivaldybių žemės patikėjimo teisė:

5.1. Valstybinės žemės patikėjimo teisė
 Patikėtinis: Nacionalinė žemės tarnyba prie Žemės ūkio ministerijos, a.k. 188704927
 Daiktas: žemės sklypas Nr. 4400-5063-2001, aprašytas p. 2.1.
 Įregistravimo pagrindas: 2018-09-07 Nacionalinės žemės tarnybos teritorinio skyriaus vedėjo sprendimas Nr. 36SK-960-(14.36.110.)
 Įrašas galioja: Nuo 2018-09-21

6. Kitos daiktinės teisės: įrašų nėra

7. Juridiniai faktai: įrašų nėra

8. Žymos: įrašų nėra

9. Specialiosios žemės ir miško naudojimo sąlygos:

9.1. XXXIX. Hidrografiniai draustiniai
 Daiktas: žemės sklypas Nr. 4400-5063-2001, aprašytas p. 2.1.
 Įregistravimo pagrindas: 2018-09-07 Nacionalinės žemės tarnybos teritorinio skyriaus vedėjo sprendimas Nr. 36SK-960-(14.36.110.)
 Plotas: 0.0428 ha
 Įrašas galioja: Nuo 2018-09-21

9.2. XXVI. Miško naudojimo apribojimai
 Daiktas: žemės sklypas Nr. 4400-5063-2001, aprašytas p. 2.1.
 Įregistravimo pagrindas: 2018-09-07 Nacionalinės žemės tarnybos teritorinio skyriaus vedėjo sprendimas Nr. 36SK-960-(14.36.110.)
 Plotas: 0.5565 ha
 Įrašas galioja: Nuo 2018-09-21

9.3. II. Kelių apsaugos zonos
 Daiktas: žemės sklypas Nr. 4400-5063-2001, aprašytas p. 2.1.
 Įregistravimo pagrindas: 2018-09-07 Nacionalinės žemės tarnybos teritorinio skyriaus vedėjo sprendimas Nr. 36SK-960-(14.36.110.)
 Plotas: 0.1075 ha
 Įrašas galioja: Nuo 2018-09-21

10. Daikto registravimas ir kadastro žymos:

10.1. Kadastrinius matavimus atliko (kadastro žyma)
 DONATA STRAUKAITĖ
 Daiktas: žemės sklypas Nr. 4400-5063-2001, aprašytas p. 2.1.
 Įregistravimo pagrindas: 2013-09-19 Kvalifikacijos pažymėjimas Nr. 2M-M-1918
 2018-07-04 Nekilnojamojo daikto kadastro duomenų byla
 Įrašas galioja: Nuo 2018-09-21

10.2. Suformuotas naujas (daikto registravimas)

2019-11-25

NT Registras44/2281881

Daiktas: žemės sklypas Nr. 4400-5063-2001, aprašytas p. 2.1.
Įregistravimo pagrindas: 2018-07-04 Nekilnojamojo daikto kadastro duomenų byla
2018-09-07 Nacionalinės žemės tarnybos teritorinio skyriaus vedėjo sprendimas
Nr. 36SK-960-(14.36.110.)
Įrašas galioja: Nuo 2018-09-21

11. Registro pastabos ir nuorodos: įrašų nėra

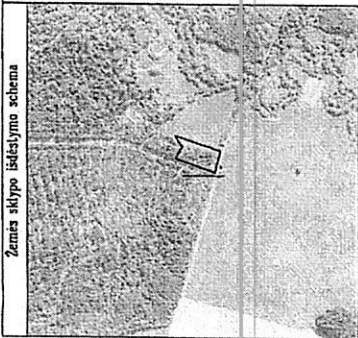
12. Kita informacija: įrašų nėra

13. Informacija apie duomenų sandoriui tikslinimą: įrašų nėra

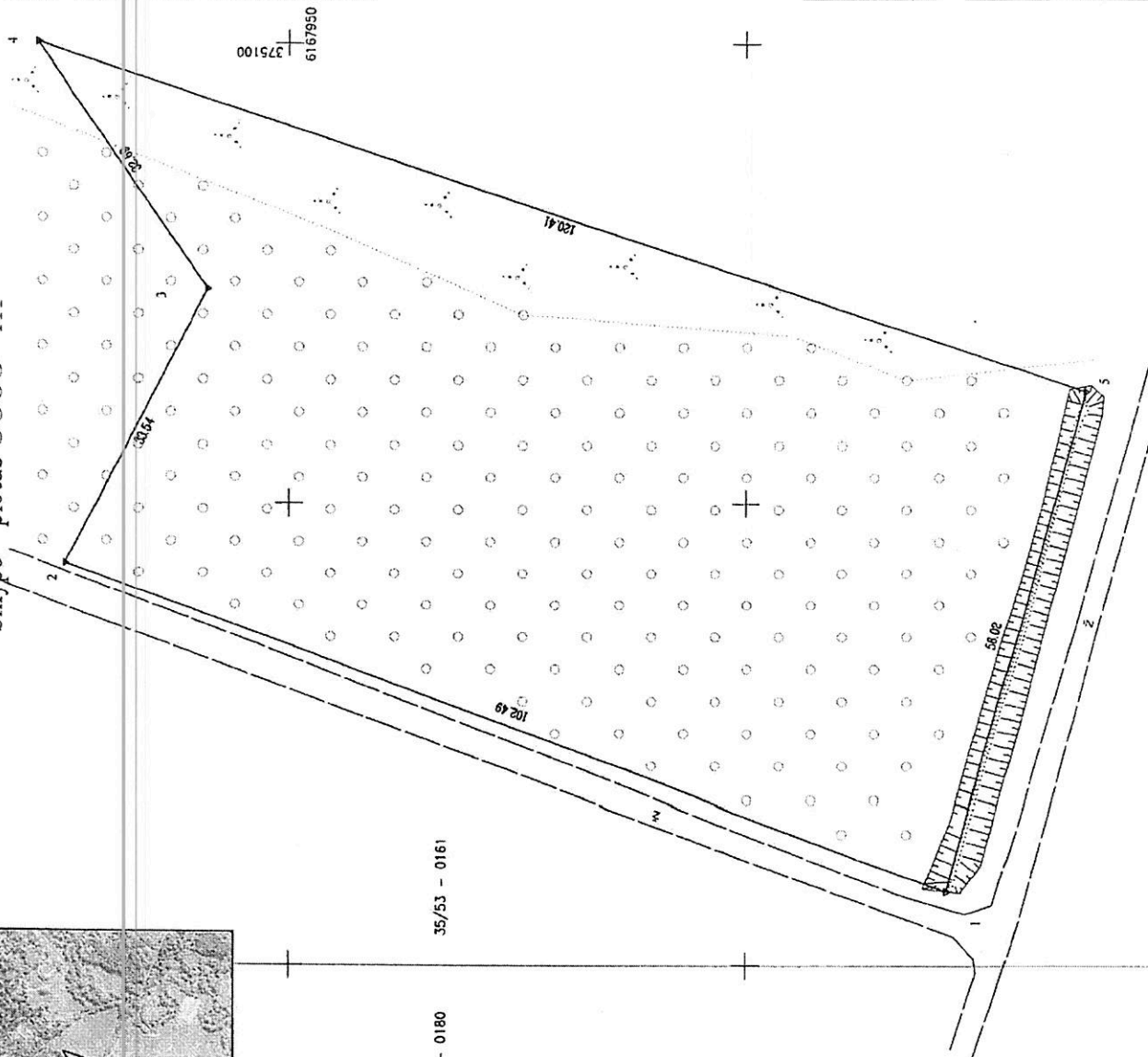
2019-11-25 11:23:40

Dokumentą atspausdino

ARVYDAS JOKUŽYS



ŽEMĖS SKLYPO PLANAS M 1:500
 Sklypo plotas 5565 m²



Kadastro	vieta	Pelaitių	blokas	sklypas
Žemės sklypo kadastro Nr. 0 0 1 7 0 0 0 1 1 191				
Galvė, namo Nr.	(proj. Nr. 2724)			
Kaimas (miestas)	Crenų			
Seniūnija	Riešavo			
Miestas (ujomas)	Riešavo sav.			
Apskritis	Telšiai			
Gretimybė	Gretimo žemės sklypo kadastro Nr.			
1-2	kelias - B			
2-4	Mantas Venckus-Julianas Venckus			
4-5	0047/0004:0272			
5-1	kelias - B-			

Su pažankintomis vietovėje žemės sklypo ribomis, aprašytomis 2018 m. sausio... mėn. 9. d. žemės sklypo pažanklinimo-pareidymo akte, ir nustatytu plotu sulinku: žemės savininkas (autodogas):
 Valstybinė įmonė Valstybinių miškų uodijū
 (vado pavardė) [...]
 (pavardė) [...]
 (pavardė) [...]

Nacionalinės žemės tarnybos prie žemės ūkio ministerijos
 Plungės ir Riešavo skyrius
 Pulkrimo: [...]
 Suderinto: [...]
 (parašas) (vardas, pavardė) (data)
 AV

UAB "VAKARŲ GEODEZIJA"
 PLUNGĖS G. IG. RIETAVIS, IK-302614496

Paraišius	Vardas, pavardė
Breštorius	Gedras Sokolavskas
Maitininkė	Gedras Strankaitė
Plata	2012.07.01
UAB "VAKARŲ GEODEZIJA"	2012.07.01





VALSTYBĖS ĮMONĖ REGISTRŲ CENTRAS

Lvovo g. 25-101, 09320 Vilnius, tel. (8 5) 2688 262, faks. (8 5) 2688 311, el.p. info@registrucentras.lt

REGISTRŲ CENTRAS

NEKILNOJAMOJO TURTO REGISTRO CENTRINIO DUOMENŲ BANKO IŠRAŠAS

2019-11-25 11:22:47

1. Nekilnojamojo turto registre įregistruotas turtas:

Registro Nr.: 44/2283206
 Registro tipas: Žemės sklypas
 Sudarymo data: 2018-09-17
 Rietavo sav., Rietavo sen., Girėnų k.

2. Nekilnojamieji daiktai:

2.1.

Žemės sklypas
 Rietavo sav., Rietavo sen., Girėnų k.
 Unikalus daikto numeris: 4400-5065-8232
 Žemės sklypo kadastro numeris ir kadastro vietovės pavadinimas: 6847/0004:293 Pelaičių k.v.
 Daikto pagrindinė naudojimo paskirtis: Miškų ūkio
 Žemės sklypo naudojimo būdas: Ūkinių miškų sklypai
 Žemės sklypo plotas: 1.7105 ha
 Miško žemės plotas: 1.7105 ha
 Žemės ūkio naudmenų našumo balas: 32.0
 Matavimų tipas: Žemės sklypas suformuotas atliekant kadastrinius matavimus
 Indeksuota žemės sklypo vertė: 3323 Eur
 Indeksuota miško vertė: 3323 Eur
 Indeksuota miško medynų vertė: 2957 Eur
 Žemės sklypo vertė: 845 Eur
 Miško žemės ir medynų vertė: 845 Eur
 Miško medynų vertė: 616 Eur
 Vidutinė rinkos vertė: 3556 Eur
 Vidutinės rinkos vertės nustatymo data: 2018-09-24
 Vidutinės rinkos vertės nustatymo būdas: Masinis vertinimas
 Kadastro duomenų nustatymo data: 2018-04-24

3. Daikto priklausiniai iš kito registro: įrašų nėra

4. Nuosavybė:

4.1.

Nuosavybės teisė
 Savininkas: LIETUVOS RESPUBLIKA, a.k. 111105555
 Daiktas: žemės sklypas Nr. 4400-5065-8232, aprašytas p. 2.1.
 Įregistravimo pagrindas: 2018-09-06 Nacionalinės žemės tarnybos teritorinio skyriaus vedėjo sprendimas Nr. 36SK-961-(14.36.110.)
 Įrašas galioja: Nuo 2018-09-24

5. Valstybės ir savivaldybių žemės patikėjimo teisė:

5.1.

Valstybinės žemės patikėjimo teisė
 Patikėtinis: Nacionalinė žemės tarnyba prie Žemės ūkio ministerijos, a.k. 188704927
 Daiktas: žemės sklypas Nr. 4400-5065-8232, aprašytas p. 2.1.
 Įregistravimo pagrindas: 2018-09-06 Nacionalinės žemės tarnybos teritorinio skyriaus vedėjo sprendimas Nr. 36SK-961-(14.36.110.)
 Įrašas galioja: Nuo 2018-09-24

6. Kitos daiktinės teisės: įrašų nėra

7. Juridiniai faktai: įrašų nėra

8. Žymos: įrašų nėra

9. Specialiosios žemės ir miško naudojimo sąlygos:

9.1.

XXVI. Miško naudojimo apribojimai
 Daiktas: žemės sklypas Nr. 4400-5065-8232, aprašytas p. 2.1.
 Įregistravimo pagrindas: 2018-09-06 Nacionalinės žemės tarnybos teritorinio skyriaus vedėjo sprendimas Nr. 36SK-961-(14.36.110.)
 Plotas: 1.7105 ha
 Įrašas galioja: Nuo 2018-09-24

9.2.

II. Kelių apsaugos zonos
 Daiktas: žemės sklypas Nr. 4400-5065-8232, aprašytas p. 2.1.
 Įregistravimo pagrindas: 2018-09-06 Nacionalinės žemės tarnybos teritorinio skyriaus vedėjo sprendimas Nr. 36SK-961-(14.36.110.)
 Plotas: 0.0618 ha
 Įrašas galioja: Nuo 2018-09-24

10. Daikto registravimas ir kadastro žymos:

10.1.

Kadastrinius matavimus atliko (kadastro žyma)
 GEDAS SAKALAUSKAS
 Daiktas: žemės sklypas Nr. 4400-5065-8232, aprašytas p. 2.1.
 Įregistravimo pagrindas: 2011-04-28 Kvalifikacijos pažymėjimas Nr. 2M-M-1232
 2018-04-24 Nekilnojamojo daikto kadastro duomenų byla
 Įrašas galioja: Nuo 2018-09-24

10.2.

Suformuotas naujas (daikto registravimas)
 Daiktas: žemės sklypas Nr. 4400-5065-8232, aprašytas p. 2.1.
 Įregistravimo pagrindas: 2018-04-24 Nekilnojamojo daikto kadastro duomenų byla
 2018-09-06 Nacionalinės žemės tarnybos teritorinio skyriaus vedėjo sprendimas Nr. 36SK-961-(14.36.110.)
 Įrašas galioja: Nuo 2018-09-24

11. Registro pastabos ir nuorodos: įrašų nėra

12. Kita informacija: įrašų nėra

13. Informacija apie duomenų sandoriui tikslinimą: įrašų nėra

2019-11-25 11:22:47

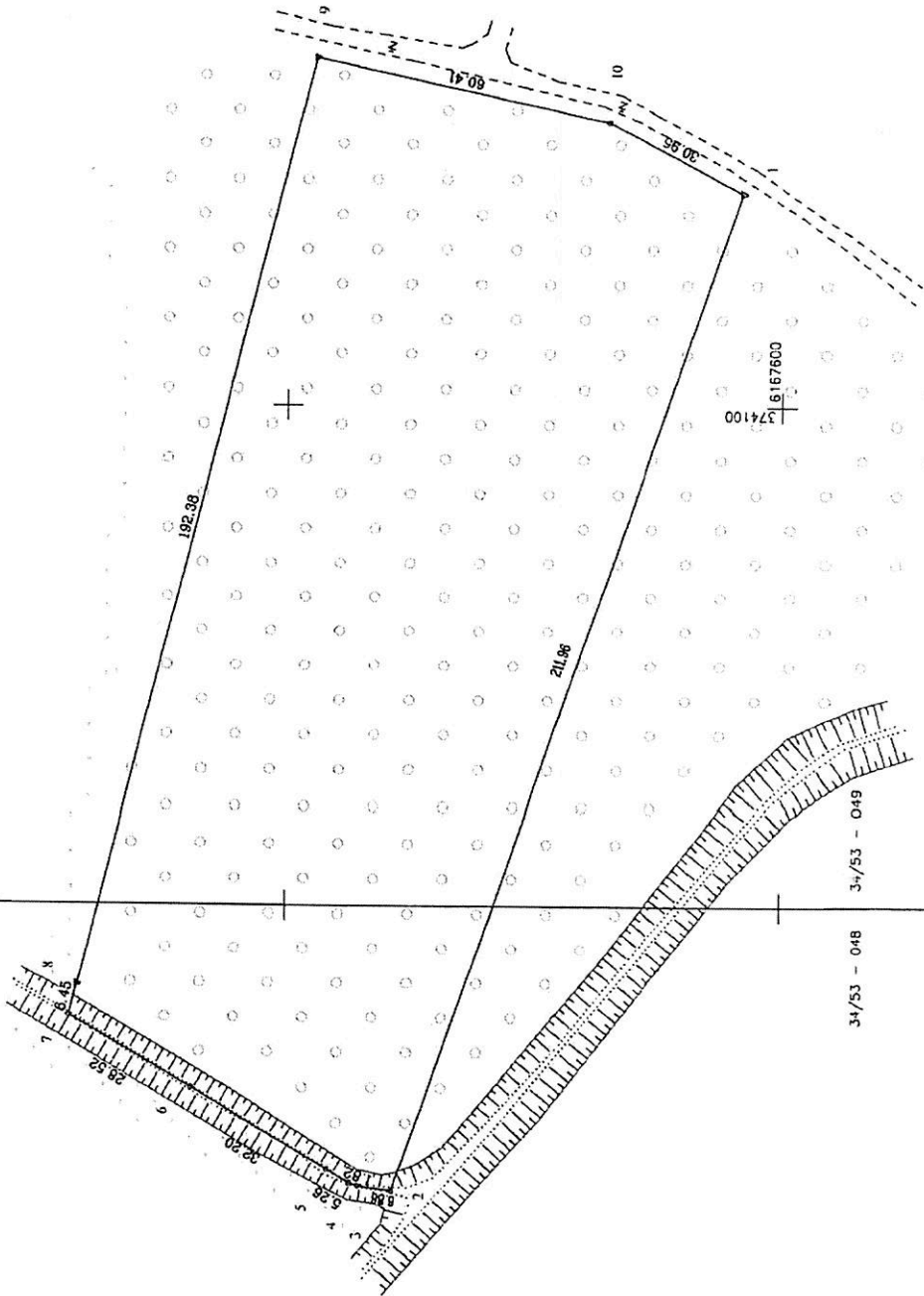
Dokumentą atspausdino

ARVYDAS JOKUŽYS

ŽEMĖS SKLYPO PLANAS M 1:1000
Sklypo plotas 17105 m²



Žemės sklypo išdėstymo schema



Kadastro	vietovė	Pelėšių	bioklas	sklypas
Žemės sklypo kadastr. Nr.	4	5	7	0 0 1
Galvė, namo Nr.	(proj. Nr. 2725)			
Kaimas (miestelis)	Girėnų			
Seniūnija	Riešavo			
Miestas (rajonas)	Riešavo sav.			
Apkritis	Telšių			

193

Greitimo žemės kadastr. Nr.	Pastabos
1-2 6847/0004:0121	Išvys linijai
2-7	skl. riba grėvio viduriu
7-9 6847/0004:0230	Edmundas Stangvaltas
9-1	keičias - 8-

Šio pažemintiomis vietovėje žemės sklypo ribomis, aprašytomis 2018 m. vasario... mėn. 9. d. žemės sklypo patvirtinimo-parašymo akte, nurodyti plotų sukinio žemės sąvartimas (naudotojas):

Vaislybinė įmonė Vaislybinių miškų ūdija
Vardas pavardė: [Signature]
Pardavėjas: [Signature]
Pirštininkas: [Signature]

Nacionalinės žemės tarnybos prie žemės ūkio ministerijos
Pilvingės, ir Riešavo apylinkės
Sudėtinio [Signature]
Pardavėjas [Signature]
Pirštininkas [Signature]

UAB "VAKARŲ GEODEZIJA"

PROJEKTO C. 18. RIETAVIS, I.K. 20261498

Paraišius: [Signature] Vardas, pavardė
Pardavėjas: [Signature] Vardas, Pavardė
Mėnuo: [Signature] 2018 m. 01. 24
Vėlyvė: [Signature] 2018 m. 01. 24

UAB "VAKARŲ GEODEZIJA" stampas





VALSTYBĖS ĮMONĖ REGISTRŲ CENTRAS

Livo g. 25-101, 09320 Vilnius, tel. (8 5) 2688 262, faks. (8 5) 2688 311, el.p. info@registrucentras.lt

REGISTRŲ CENTRAS

NEKILNOJAMOJO TURTO REGISTRO CENTRINIO DUOMENŲ BANKO IŠRAŠAS

		2019-10-10 15:29:49
1. Nekilnojamojo turto registre įregistruotas turtas:	<p>Registro Nr.: 44/2350583 Registro tipas: Žemės sklypas Sudarymo data: 2019-05-30 Rietavo sav., Tverų sen., Užpelių k.</p>	
2. Nekilnojamieji daiktai:		
2.1.	<p>Žemės sklypas Rietavo sav., Tverų sen., Užpelių k. Unikalus daikto numeris: 4400-5180-0214 Žemės sklypo kadastro numeris ir kadastro vietovės pavadinimas: 6817/0003:168 Gillogirio k.v. Daikto pagrindinė naudojimo paskirtis: Miškų ūkio Žemės sklypo naudojimo būdas: Ūkinų miškų sklypai Žemės sklypo plotas: 30.0134 ha Žemės ūkio naudmenų plotas viso: 5.9724 ha iš jo: ariamos žemės plotas: 5.9724 ha Miško žemės plotas: 23.3996 ha Kitos žemės plotas: 0.6414 ha Žemės ūkio naudmenų našumo balas: 16.8 Matavimų tipas: Žemės sklypas suformuotas atliekant kadastrinius matavimus Indeksuota žemės sklypo vertė: 18586 Eur Indeksuota žemės sklypo vertė be miško: 1662 Eur Indeksuota miško vertė: 16923 Eur Indeksuota miško medynų vertė: 13714 Eur Žemės sklypo vertė: 5902 Eur Sklypo vertė be miško žemės ir medynų: 1039 Eur Miško žemės ir medynų vertė: 4863 Eur Miško medynų vertė: 2857 Eur Vidutinė rinkos vertė: 15700 Eur Vidutinės rinkos vertės nustatymo data: 2019-05-30 Vidutinės rinkos vertės nustatymo būdas: Masinis vertinimas Kadastro duomenų nustatymo data: 2018-03-15</p>	
3. Daikto priklausiniai iš kito registro: įrašų nėra		
4. Nuosavybė:		
4.1.	<p>Nuosavybės teisė Savininkas: LIETUVOS RESPUBLIKA, a.k. 111105555 Daiktas: žemės sklypas Nr. 4400-5180-0214, aprašytas p. 2.1. Įregistravimo pagrindas: 2019-05-09 Nacionalinės žemės tarnybos teritorinio skyriaus vedėjo sprendimas Nr. 36SK-559-(14.36.110.) Įrašas galioja: Nuo 2019-05-30</p>	
5. Valstybės ir savivaldybių žemės patikėjimo teisė:		
5.1.	<p>Valstybinės žemės patikėjimo teisė Patikėtinis: Nacionalinė žemės tarnyba prie Žemės ūkio ministerijos, a.k. 188704927 Daiktas: žemės sklypas Nr. 4400-5180-0214, aprašytas p. 2.1. Įregistravimo pagrindas: 2019-05-09 Nacionalinės žemės tarnybos teritorinio skyriaus vedėjo sprendimas Nr. 36SK-559-(14.36.110.) Įrašas galioja: Nuo 2019-05-30</p>	
6. Kitos daiktinės teisės:		
6.1.	<p>Kelio servitutas - teisė važiuoti transporto priemonėmis (tarnaujantis) Daiktas: žemės sklypas Nr. 4400-5180-0214, aprašytas p. 2.1. Įregistravimo pagrindas: 2019-05-09 Nacionalinės žemės tarnybos teritorinio skyriaus vedėjo sprendimas Nr. 36SK-559-(14.36.110.) Plotas: 0.28 ha Aprašymas: Žemės sklypo plane pažymėtas simboliu "S". Įrašas galioja: Nuo 2019-05-30</p>	
7. Juridiniai faktai: įrašų nėra		
8. Žymos: įrašų nėra		
9. Specialiosios žemės ir miško naudojimo sąlygos:		
9.1.	<p>XXVI. Miško naudojimo apribojimai Daiktas: žemės sklypas Nr. 4400-5180-0214, aprašytas p. 2.1. Įregistravimo pagrindas: 2019-05-09 Nacionalinės žemės tarnybos teritorinio skyriaus vedėjo sprendimas Nr. 36SK-559-(14.36.110.) Plotas: 30.0134 ha Įrašas galioja: Nuo 2019-05-30</p>	
9.2.	<p>XXIX. Paviršinio vandens telkinių apsaugos zonos Daiktas: žemės sklypas Nr. 4400-5180-0214, aprašytas p. 2.1. Įregistravimo pagrindas: 2019-05-09 Nacionalinės žemės tarnybos teritorinio skyriaus vedėjo sprendimas Nr. 36SK-559-(14.36.110.) Plotas: 5.4952 ha Įrašas galioja: Nuo 2019-05-30</p>	
9.3.	<p>XXIX. Paviršinio vandens telkinių pakrantės apsaugos juostos Daiktas: žemės sklypas Nr. 4400-5180-0214, aprašytas p. 2.1. Įregistravimo pagrindas: 2019-05-09 Nacionalinės žemės tarnybos teritorinio skyriaus vedėjo sprendimas Nr. 36SK-559-(14.36.110.) Plotas: 0.0337 ha Įrašas galioja: Nuo 2019-05-30</p>	
10. Daikto registravimas ir kadastro žymos:		
10.1.	<p>Kadastrinius matavimus atliko (kadastro žyma) GEDAS SAKALAUSKAS Daiktas: žemės sklypas Nr. 4400-5180-0214, aprašytas p. 2.1. Įregistravimo pagrindas: 2011-04-28 Kvalifikacijos pažymėjimas Nr. 2M-M-1232 2018-03-15 Nekilnojamojo daikto kadastro duomenų byla Įrašas galioja: Nuo 2019-05-30</p>	
10.2.	<p>Suformuotas naujas (daikto registravimas) Daiktas: žemės sklypas Nr. 4400-5180-0214, aprašytas p. 2.1.</p>	

2019-10-10

NT Registras44/2350583

29

[registravimo pagrindas: 2018-03-15 Nekilnojamojo daikto kadastro duomenų byla
2019-05-09 Nacionalinės žemės tarnybos teritorinio skyriaus vedėjo sprendimas
Nr. 36SK-559-(14.36.110.)
[rašas galioja: Nuo 2019-05-30

11. Registro pastabos ir nuorodos: įrašų nėra

12. Kita informacija: įrašų nėra


13. Informacija apie duomenų sandoriui tikslinimą: įrašų nėra

2019-10-10 15:29:49

Dokumentą atspausdino

ARVYDAS JOKUŽYS

Žemės sklypo būdėlymo schema

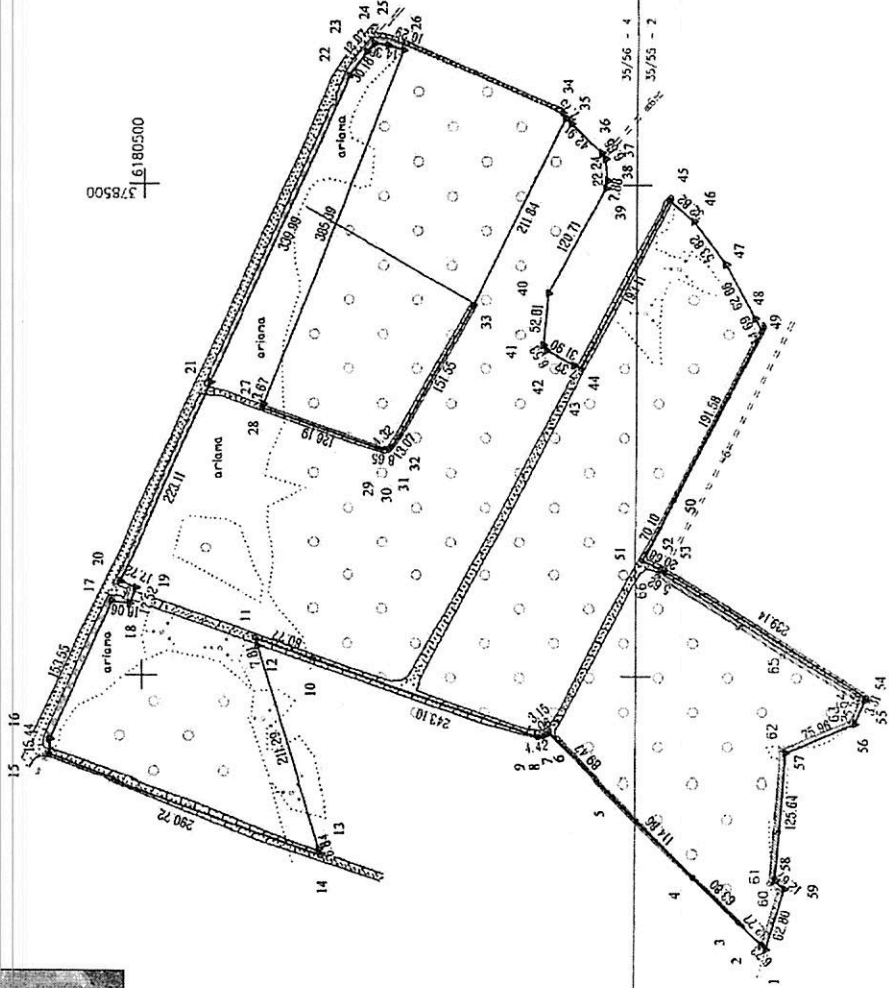


ŽEMĖS SKLYPO PLANAS M 1:5000
 Sklypo plotas 300134 m²

Kadastrinė vieta	bišlas	sklypas
Žemės sklypo kadastrinis Nr.	6 8 1 7 0 0 0 3	168

Galvės namo Nr.	(proj. Nr. 897)
Šalies (miesto) pavadinimas	Užvenys
Seičiūnija	Tverų
Miestas (rajonas)	Rietavo sav.
Apkritis	Telšių

Greitinybė	Greitimo žemės sklypo kadastrinis Nr.	Pastabas
1-14	6817/0003.103	Geodeziniai matavimai
14-15	6817/0003.0161	Geodeziniai matavimai
15-26		kelias -6-
26-34	6817/0003.0050	UAB „Euroforest 3“
34-36	6817/0003.0118	Geodeziniai matavimai
36-37		kelias -6-
37-46	6817/0003.0149	Geodeziniai matavimai
46-52		LVZ
52-53		kelias -6-
53-55	6817/0003.0105	Rimantas Rimkus
55-59		LVZ
59-1	6817/0003.0105	Rimantas Rimkus



Su pažanklinomis vietovėje žemės sklypo ribomis aprašytomis 2018 m. vasario... mėn. 2. d. žemės sklypo pažanklinimo-parodymo akte, ir nustatyti ploto sutikimo žemės savininkas (naudotojas):
 Valstybinė įmonė Valstybinių miškų urėdija
 (vntar. pavardė)

Gydytojas
 Slasys VILKAVIČIUS
 (parašas)

Nacionalinės žemės tarnybos prie žemės ūkio ministerijos
 Plungės, ir Rietavo skyrius
 Patikrinęs: (parašas) (vntar. pavardė) (data)
 Suderėjęs: (parašas) (vntar. pavardė) (data)
 AV

UAB "VAKARŲ GEODEZIJA"
 I.K.302614496, PLUNGES C. B. RIETAVAS, vntar.geodezija@gmail.com, tel. 8 676 22212

Parasas	Vardas, pavardė	Data
UAB direktoriaus vntar.	Gediminas Sokalavičius	2018-03-15
Metraštininko vntar.	Gediminas Sokalavičius	2018-03-15

Matavimų kvadrantas, pažymėjimo Nr. 231-M-1212



ŽEMĖS SKLYPO PLANAS M.1:5000

Žemės sklypo plotas 300134 m²

Žemės sklypo kadastro numeris:	6181700013	kodas	blokas	sklypas
--------------------------------	------------	-------	--------	---------

KOORDINACIŲ ŽINIARAŠTIS

Koordinatinių sistema: LKS-94		X		Y		X		Y	
Taško Nr.	Kodas	X	Y	Taško Nr.	Kodas	X	Y	Taško Nr.	Kodas
1	R	6179866.70	377728.92	36	R	6180035.76	378532.12		
2	R	6179871.53	377733.00	37	R	6180032.00	378526.62		
3	R	6179895.07	377755.80	38	R	6180030.03	378504.47		
4	R	6179940.90	377800.18	39	R	6180031.48	378496.72		
5	R	6180022.66	377880.85	40	R	6180029.05	378390.62		
6	R	6180086.47	377943.56	41	R	6180094.03	378338.05		
7	R	6180088.95	377941.61	42	R	6180090.67	378332.45		
8	R	6180093.42	377939.24	43	R	6180062.75	378317.01		
9	R	6180097.78	377938.54	44	R	6180056.16	378313.70		
10	R	6180327.77	378017.28	45	R	6179966.98	378484.99		
11	R	6180384.94	378037.89	46	R	6179942.23	378463.43		
12	R	6180382.65	378030.42	47	R	6179910.19	378420.19		
13	R	6180320.71	377828.41	48	R	6179880.46	378364.80		
14	R	6180318.71	377821.87	49	R	6179873.69	378351.76		
15	R	6180592.83	377918.71	50	R	6179961.31	378181.39		
16	R	6180592.85	377934.15	51	R	6179992.60	378118.65		
17	R	6180530.24	378074.35	52	R	6179974.15	378109.33		
18	R	6180512.32	378072.16	53	R	6179969.13	378106.80		
19	R	6180506.24	378088.59	54	R	6179767.16	377978.75		
20	R	6180522.60	378095.40	55	R	6179768.39	377975.67		
21	R	6180431.90	378298.97	56	R	6179718.14	377952.05		
22	R	6180292.58	378609.37	57	R	6179847.94	377922.09		
23	R	6180275.37	378634.16	58	R	6179857.83	377796.84		
24	R	6180267.25	378643.10	59	R	6179848.39	377788.39		
25	R	6180253.04	378641.06	60	S	6179854.54	377786.47		
26	R	6180237.90	378636.18	61	S	6179863.40	377794.35		
27	R	6180377.46	378277.10	62	S	6179853.21	377925.82		
28	R	6180378.80	378273.68	63	S	6179781.50	377955.75		
29	R	6180259.67	378232.08	64	S	6179773.66	377974.83		
30	R	6180251.05	378231.29	65	S	6179851.32	378021.10		
31	R	6180247.84	378234.17	66	S	6179977.52	378102.58		
32	R	6180240.06	378244.68						
33	R	6180165.78	378376.78						
34	R	6180072.51	378566.99						
35	R	6180066.75	378561.80						

Planas, iš Lietuvos Respublikos administracinių mokesčių kodekso, 112 straipsnio, Koordinių žemėraščių parengimo ir išspausdinimo užrašais bendrą nurodymą Nr. 11, vieno serijos keturisdešimties eilučių



* 2 0 9 4 1 0 7 2 0 6 *

Duomenys apie žemės sklypui nustatytas specialiąsias žemės naudojimo sąlygas		
Eilės Nr.	Specialiosios žemės naudojimo sąlygos kodas	Specialiosios žemės naudojimo sąlygos pavadinimas
1	26	XXVI. Miesto naudojimo apribojimai
2	63	XXIX. Paviršinio vandens telkinių apsaugos zonos
3	64	XXIX. Paviršinio vandens telkinių pakrantes apsaugos juostos
		Teritorijos, kurioms turi būti taikoma specialioji žemės naudojimo sąlyga, plotas, m ²
		300134
		54952
		337

Duomenys apie žemės sklypo servitutus		
Eilės Nr.	Servituto Kodas	Nekilnojamojo turto registre įrašyto ar teritorijų planavimo dokumente nustatyto servituto pavadinimas ir raišis
1	203	Kelio servitutas - veisė važiuoti transporto priemonėmis (tampanėjantis)
		Servituto plotas, m ²
		2800



VALSTYBĖS ĮMONĖ REGISTRŲ CENTRAS
Lvovo g. 25-101, 09320 Vilnius, tel. (8 5) 2688 262, faks. (8 5) 2688 311, el.p. info@registrucentras.lt

NEKILNOJAMOJO TURTO REGISTRO CENTRINIO DUOMENŲ BANKO IŠRAŠAS

2019-10-10 15:26:11

1. Nekilnojamojo turto registre įregistruotas turtas:

Registro Nr.: 44/2350643
Registro tipas: Žemės sklypas
Sudarymo data: 2019-05-30
Rietavo sav., Tverų sen., Pupžiubių k.

2. Nekilnojamieji daiktai

2.1. Žemės sklypas
Rietavo sav., Tverų sen., Pupžiubių k.
Unikalus daikto numeris: 4400-5173-7887
Žemės sklypo kadastrinis numeris ir kadastro vietovės pavadinimas: 6844/0002:250 Medingėnų k.v.
Daikto pagrindinė naudojimo paskirtis: Miškų ūkio
Žemės sklypo naudojimo būdas: Ūkininių miškų sklypai
Žemės sklypo plotas: 4.4164 ha
Žemės ūkio naudmenų plotas viso: 1.3855 ha
iš jo: ariamos žemės plotas: 0.9658 ha
iš jo: pievų ir natūralių ganyklų plotas: 0.4197 ha
Miško žemės plotas: 2.2577 ha
Kitos žemės plotas: 0.7732 ha
Žemės ūkio naudmenų našumo balas: 23.4
Matavimų tipas: Žemės sklypas suformuotas atliekant kadastrinius matavimus
Indeksuota žemės sklypo vertė: 1424 Eur
Indeksuota žemės sklypo vertė be miško: 566 Eur
Indeksuota miško vertė: 858 Eur
Indeksuota miško medynų vertė: 566 Eur
Žemės sklypo vertė: 654 Eur
Sklypo vertė be miško žemės ir medynų: 354 Eur
Miško žemės ir medynų vertė: 300 Eur
Miško medynų vertė: 118 Eur
Vidutinė rinkos vertė: 4296 Eur
Vidutinės rinkos vertės nustatymo data: 2019-05-30
Vidutinės rinkos vertės nustatymo būdas: Masinis vertinimas
Kadastru duomenų nustatymo data: 2018-11-14

3. Daikto priklausiniai iš kito registro: įrašų nėra

4. Nuosavybė:

4.1. Nuosavybės teisė
Savininkas: LIETUVOS RESPUBLIKA, a.k. 111105555
Daiktas: žemės sklypas Nr. 4400-5173-7887, aprašytas p. 2.1.
Įregistravimo pagrindas: 2019-05-10 Nacionalinės žemės tarnybos teritorinio skyriaus vedėjo sprendimas Nr. 36SK-561-(14.36.110.)
Įrašas galioja: Nuo 2019-05-30

5. Valstybės ir savivaldybių žemės patikėjimo teisė:

5.1. Valstybinės žemės patikėjimo teisė
Patikėtinis: Nacionalinė žemės tarnyba prie Žemės ūkio ministerijos, a.k. 188704927
Daiktas: žemės sklypas Nr. 4400-5173-7887, aprašytas p. 2.1.
Įregistravimo pagrindas: 2019-05-10 Nacionalinės žemės tarnybos teritorinio skyriaus vedėjo sprendimas Nr. 36SK-561-(14.36.110.)
Įrašas galioja: Nuo 2019-05-30

6. Kitos daiktinės teisės : įrašų nėra

7. Juridiniai faktai: įrašų nėra

8. Žymos: įrašų nėra

9. Specialiosios žemės ir miško naudojimo sąlygos:

- 9.1. II. Kelių apsaugos zonos
Daiktas: žemės sklypas Nr. 4400-5173-7887, aprašytas p. 2.1.
Įregistravimo pagrindas: 2019-05-10 Nacionalinės žemės tarnybos teritorinio skyriaus vedėjo sprendimas Nr. 36SK-561-(14.36.110.)
Plotas: 0.1675 ha
Įrašas galioja: Nuo 2019-05-30
- 9.2. XXVI. Miško naudojimo apribojimai
Daiktas: žemės sklypas Nr. 4400-5173-7887, aprašytas p. 2.1.
Įregistravimo pagrindas: 2019-05-10 Nacionalinės žemės tarnybos teritorinio skyriaus vedėjo sprendimas Nr. 36SK-561-(14.36.110.)
Plotas: 2.2577 ha
Įrašas galioja: Nuo 2019-05-30
- 9.3. XIX. Nekilnojamųjų kultūros vertybių teritorija ir apsaugos zonos
Daiktas: žemės sklypas Nr. 4400-5173-7887, aprašytas p. 2.1.
Įregistravimo pagrindas: 2019-05-10 Nacionalinės žemės tarnybos teritorinio skyriaus vedėjo sprendimas Nr. 36SK-561-(14.36.110.)
Plotas: 1.541 ha
Įrašas galioja: Nuo 2019-05-30
- 9.4. XXXI. Natūralios (užliejamiosios ir sausminės) pievos bei ganyklos
Daiktas: žemės sklypas Nr. 4400-5173-7887, aprašytas p. 2.1.
Įregistravimo pagrindas: 2019-05-10 Nacionalinės žemės tarnybos teritorinio skyriaus vedėjo sprendimas Nr. 36SK-561-(14.36.110.)
Plotas: 0.4197 ha
Įrašas galioja: Nuo 2019-05-30

10. Daikto registravimas ir kadastru žymos:

10.1. Kadastrinius matavimus atliko (kadastru žyma)
GEDAS SAKALAUSKAS
Daiktas: žemės sklypas Nr. 4400-5173-7887, aprašytas p. 2.1.
Įregistravimo pagrindas: 2011-04-28 Kvalifikacijos pažymėjimas Nr. 2M-M-1232
2018-11-14 Nekilnojamojo daikto kadastru duomenų byla
Įrašas galioja: Nuo 2019-05-30

10.2. Suformuotas naujas (daikto registravimas)
Daiktas: žemės sklypas Nr. 4400-5173-7887, aprašytas p. 2.1.

2019-10-10

NT Registras44/2350643

321

Įregistravimo pagrindas: 2018-11-14 Nekilnojamojo daikto kadastro duomenų byla
2019-05-10 Nacionalinės žemės tarnybos teritorinio skyriaus vedėjo sprendimas
Nr. 36SK-561-(14.36.110.)
Įrašas galioja: Nuo 2019-05-30

11. Registro pastabos ir nuorodos: įrašų nėra

12. Kita informacija: įrašų nėra

13. Informacija apie duomenų sandoriui tikslinimą: įrašų nėra

2019-10-10 15:26:11

Dokumentą atspausdino

ARVYDAS JOKUŽYS

ŽEMĖS SKLYPO PLANAS M 1:2000

Žemės sklypo plotas 44164 m²

Žemės sklypo kadastro numeris:	6	8	4	4	0	0	0	2
	Kodas	blokas	sklypas					

KOORDINACIŲ ŽINIARAŠTIS

Koordinatinių sistemų: LKS-94			
Taško Nr.	Kodas	X	Y
1	R	6183647.47	384533.84
2	R	6183728.72	384323.87
3	R	6183909.16	384303.05
4	R	6183923.01	384384.11
5	R	6183963.68	384393.51
6	R	6183950.23	384401.87
7	R	6183911.50	384430.67
8	R	6183883.11	384440.42
9	R	6183842.49	384473.78
10	R	6183781.36	384505.68
11	R	6183721.20	384536.05
12	R	6183705.14	384545.43
13	R	6183691.47	384554.59

Žemės sklypo centro koordinatės			
Koordinatinių sistema	Coordinates X/Y	Data	Dirbo LĖPOS linkas
Valyvone LKS-1994	X=6183813 Y=384396	Posūkis Aukštumas	
Žeminiai aiškai:			

Titulusi šil Lietuvos Respublikos administracinių pastatymų kadastro
1:2000 mastu. Naudoti žemės sklypų žemėlapius arba koordinačių
duomenis, kuriuos pateikia šioje vietoje kompiuteriu.



2018-11-14

Duomenys apie žemės sklypui nustatytas specializiacijos žemės naudojimo sąlygas			
Eilės Nr.	Specializiacijos žemės naudojimo sąlygos kodas	Specializiacijos žemės naudojimo sąlygos pavadinimas	Territorijos, laukio turi būti taikoma specialioji žemės naudojimo sąlyga, plotas, m ²
1	2	II. Kelių apsaugos zonos	1675
2	19	XIX. Nekilnojamoji kultūros vertybių teritorija ir apsaugos zonos	15410
3	26	XXXVI. Miško naudojimo apribojimai	23577
4	31	XXXI. Natūralios (žilčienosios ir sausumės) pievos bei paupės	4197

Duomenys apie žemės sklypo servitutus			
Eilės Nr.	Servituto kodas	Nekilnojamojo turto registre įrašyto ar teritorijų planavimo dokumente nustatyto servituto pavadinimas ir rūšis	Servituto plotas, m ²
-	-	-	-



VALSTYBĖS ĮMONĖ REGISTRŲ CENTRAS
Livo g. 25-101, 09320 Vilnius, tel. (8 5) 2688 262, faks. (8 5) 2688 311, el.p. info@registrucentras.lt

NEKILNOJAMOJO TURTO REGISTRO CENTRINIO DUOMENŲ BANKO IŠRAŠAS

2019-10-10 13:17:47

1. Nekilnojamojo turto registre registruotas turtas:

Registro Nr.: 44/2282386
Registro tipas: Žemės sklypas
Sudarymo data: 2018-09-13
Rietavo sav., Tverai

2. Nekilnojamieji daiktai:

2.1. Žemės sklypas
Rietavo sav., Tverai
Unikalus daikto numeris: 4400-5062-6738
Žemės sklypo kadastro numeris ir kadastro vietovės pavadinimas: 6870/0004:294 Tverų k.v.
Daikto pagrindinė naudojimo paskirtis: MIŠKŲ ūKIO
Žemės sklypo naudojimo būdas: ŪKINIŲ MIŠKŲ SKLYPAI
Žemės sklypo plotas: 2.7198 ha
Žemės ūkio naudmenų plotas viso: 1.2064 ha
iš jo: ariamos žemės plotas: 1.2064 ha
Miško žemės plotas: 0.6775 ha
Kitos žemės plotas: 0.8359 ha
Nusausintos žemės plotas: 0.0014 ha
Žemės ūkio naudmenų našumo balas: 38.6
Matavimų tipas: Žemės sklypas suformuotas atliekant kadastrinius matavimus
Indeksuota žemės sklypo vertė: 2227 Eur
Indeksuota žemės sklypo vertė be miško: 797 Eur
Indeksuota miško vertė: 1430 Eur
Indeksuota miško medynų vertė: 1267 Eur
Žemės sklypo vertė: 864 Eur
Sklypo vertė be miško žemės ir medynų: 498 Eur
Miško žemės ir medynų vertė: 366 Eur
Miško medynų vertė: 264 Eur
Vidutinė rinkos vertė: 4097 Eur
Vidutinės rinkos vertės nustatymo data: 2018-09-20
Vidutinės rinkos vertės nustatymo būdas: Masinis vertinimas
Kadastro duomenų nustatymo data: 2018-04-13

3. Daikto priklausiniai iš kito registro: įrašų nėra

4. Nuosavybė:

4.1. Nuosavybės teisė
Savininkas: LIETUVOS RESPUBLIKA, a.k. 111105555
Daiktas: žemės sklypas Nr. 4400-5062-6738, aprašytas p. 2.1.
Įregistravimo pagrindas: 2018-09-07 Nacionalinės žemės tarnybos teritorinio skyriaus vedėjo sprendimas Nr. 36SK-959-(14.36.110.)
Įrašas galioja: Nuo 2018-09-20

5. Valstybės ir savivaldybių žemės patikėjimo teisė:

5.1. Valstybinės žemės patikėjimo teisė
Patikėtinis: Nacionalinė žemės tarnyba prie Žemės ūkio ministerijos, a.k. 188704927
Daiktas: žemės sklypas Nr. 4400-5062-6738, aprašytas p. 2.1.
Įregistravimo pagrindas: 2018-09-07 Nacionalinės žemės tarnybos teritorinio skyriaus vedėjo sprendimas Nr. 36SK-959-(14.36.110.)
Įrašas galioja: Nuo 2018-09-20

6. Kitos daiktinės teisės: įrašų nėra

7. Juridiniai faktai: įrašų nėra

8. Žymos: įrašų nėra

9. Specialiosios žemės ir miško naudojimo sąlygos:

9.1. XXVI. Miško naudojimo apribojimai
Daiktas: žemės sklypas Nr. 4400-5062-6738, aprašytas p. 2.1.
Įregistravimo pagrindas: 2018-09-07 Nacionalinės žemės tarnybos teritorinio skyriaus vedėjo sprendimas Nr. 36SK-959-(14.36.110.)
Plotas: 0.6775 ha
Įrašas galioja: Nuo 2018-09-20

9.2. XXI. Žemės sklypai, kuriuose įrengtos valstybei priklausančios melioracijos sistemos bei įrenginiai
Daiktas: žemės sklypas Nr. 4400-5062-6738, aprašytas p. 2.1.
Įregistravimo pagrindas: 2018-09-07 Nacionalinės žemės tarnybos teritorinio skyriaus vedėjo sprendimas Nr. 36SK-959-(14.36.110.)
Plotas: 0.0014 ha
Įrašas galioja: Nuo 2018-09-20

10. Daikto registravimas ir kadastro žymos:

10.1. Kadastrinius matavimus atliko (kadastro žyma)
GEDAS SAKALAUSKAS
Daiktas: žemės sklypas Nr. 4400-5062-6738, aprašytas p. 2.1.
Įregistravimo pagrindas: 2011-04-28 Kvalifikacijos pažymėjimas Nr. 2M-M-1232
2018-04-13 Nekilnojamojo daikto kadastro duomenų byla
Įrašas galioja: Nuo 2018-09-20

10.2. Suformuotas naujas (daikto registravimas)
Daiktas: žemės sklypas Nr. 4400-5062-6738, aprašytas p. 2.1.
Įregistravimo pagrindas: 2018-04-13 Nekilnojamojo daikto kadastro duomenų byla
2018-09-07 Nacionalinės žemės tarnybos teritorinio skyriaus vedėjo sprendimas Nr. 36SK-959-(14.36.110.)
Įrašas galioja: Nuo 2018-09-20

11. Registro pastabos ir nuorodos: įrašų nėra

12. Kita informacija: įrašų nėra

13. Informacija apie duomenų sandoriui tikslinimą: įrašų nėra

Dokumentą atspausdino

ARVYDAS JOKUŽYS



VALSTYBĖS ĮMONĖ REGISTRŲ CENTRAS
Lvcovo g. 25-101, 09320 Vilnius, tel. (8 5) 2688 262, faks. (8 5) 2688 311, el.p. info@registrucentras.lt

NEKILNOJAMOJO TURTO REGISTRO CENTRINIO DUOMENŲ BANKO IŠRAŠAS

2019-10-10 09:28:21

1. Nekilnojamojo turto registro registruotas turtas:	<p>Registro Nr.: 44/2284318 Registro tipas: Žemės sklypas Sudarymo data: 2018-09-18 Rietavo sav., Tverų sen., Zorūbėlių k.</p>
2. Nekilnojamieji daiktai:	<p>Žemės sklypas Rietavo sav., Tverų sen., Zorūbėlių k.</p> <p>Unikalus daikto numeris: 4400-5054-8708 meris ir kadastro vietovės pavadinimas: 6870/0006:314 Tverų k.v. Daikto pagrindinė naudojimo paskirtis: Miškų ūkio Žemės sklypo naudojimo būdas: Ūkinių miškų sklypai Žemės sklypo plotas: 83.3266 ha Žemės ūkio naudmenų plotas viso: 33.3168 ha iš jo: ariamos žemės plotas: 33.3168 ha Miško žemės plotas: 49.7694 ha Kelių plotas: 0.2404 ha Žemės ūkio naudmenų našumo balas: 24.4 Matavimų tipas: Žemės sklypas suformuotas atliekant kadastrinius matavimus Indeksuota žemės sklypo vertė: 59683 Eur Indeksuota žemės sklypo vertė be miško: 13995 Eur Indeksuota miško vertė: 45688 Eur Indeksuota miško medynų vertė: 35462 Eur Žemės sklypo vertė: 22526 Eur Sklypo vertė be miško žemės ir medynų: 8747 Eur Miško žemės ir medynų vertė: 13779 Eur Miško medynų vertė: 7388 Eur Vidutinė rinkos vertė: 81562 Eur Vidutinės rinkos vertės nustatymo data: 2018-10-19 Vidutinės rinkos vertės nustatymo būdas: Masinis vertinimas Kadastro duomenų nustatymo data: 2018-04-13</p>
3. Daikto priklausiniai iš kito registro: įrašų nėra	
4. Nuosavybė:	<p>4.1. Nuosavybės teisė Savininkas: LIETUVOS RESPUBLIKA, a.k. 111105555 Daiktas: žemės sklypas Nr. 4400-5054-8708, aprašytas p. 2.1. [registravimo pagrindas: 2018-09-11 Nacionalinės žemės tarnybos teritorinio skyriaus vedėjo sprendimas Nr. 36SK-1003-(14.36.110.) [rašas galioja: Nuo 2018-10-19</p>
5. Valstybės ir savivaldybių žemės patikėjimo teisė:	<p>5.1. Valstybinės žemės patikėjimo teisė Patikėtinis: Nacionalinė žemės tarnyba prie Žemės ūkio ministerijos, a.k. 188704927 Daiktas: žemės sklypas Nr. 4400-5054-8708, aprašytas p. 2.1. [registravimo pagrindas: 2018-09-11 Nacionalinės žemės tarnybos teritorinio skyriaus vedėjo sprendimas Nr. 36SK-1003-(14.36.110.) [rašas galioja: Nuo 2018-10-19</p>
6. Kitos daiktinės teisės : įrašų nėra	
7. Juridiniai faktai: įrašų nėra	
8. Žymos: įrašų nėra	
9. Specialiosios žemės ir miško naudojimo sąlygos:	<p>9.1. XLI. Botaniniai draustiniai Daiktas: žemės sklypas Nr. 4400-5054-8708, aprašytas p. 2.1. [registravimo pagrindas: 2018-09-11 Nacionalinės žemės tarnybos teritorinio skyriaus vedėjo sprendimas Nr. 36SK-1003-(14.36.110.) Plotas: 5.8071 ha [rašas galioja: Nuo 2018-10-19</p> <p>9.2. XXXI. Natūralios (užliejamosios ir sausminės) pievos bei ganyklos Daiktas: žemės sklypas Nr. 4400-5054-8708, aprašytas p. 2.1. [registravimo pagrindas: 2018-09-11 Nacionalinės žemės tarnybos teritorinio skyriaus vedėjo sprendimas Nr. 36SK-1003-(14.36.110.) Plotas: 6.48 ha [rašas galioja: Nuo 2018-10-19</p> <p>9.3. XXVI. Miško naudojimo apribojimai Daiktas: žemės sklypas Nr. 4400-5054-8708, aprašytas p. 2.1. [registravimo pagrindas: 2018-09-11 Nacionalinės žemės tarnybos teritorinio skyriaus vedėjo sprendimas Nr. 36SK-1003-(14.36.110.) Plotas: 49.7694 ha [rašas galioja: Nuo 2018-10-19</p>
10. Daikto registravimas ir kadastro žymos:	<p>10.1. Suformuotas naujas (daikto registravimas) Daiktas: žemės sklypas Nr. 4400-5054-8708, aprašytas p. 2.1. [registravimo pagrindas: 2018-04-13 Nekilnojamojo daikto kadastro duomenų byla 2018-09-11 Nacionalinės žemės tarnybos teritorinio skyriaus vedėjo sprendimas Nr. 36SK-1003-(14.36.110.) [rašas galioja: Nuo 2018-10-19</p> <p>10.2. Kadastrinius matavimus atliko (kadastro žyma) GEDAS SAKALAUSKAS Daiktas: žemės sklypas Nr. 4400-5054-8708, aprašytas p. 2.1. [registravimo pagrindas: 2011-04-28 Kvalifikacijos pažymėjimas Nr. 2M-M-1232 2018-04-13 Nekilnojamojo daikto kadastro duomenų byla [rašas galioja: Nuo 2018-10-19</p>
11. Registro pastabos ir nuorodos: įrašų nėra	

2019-10-10

NT Registras44/2284318

38

12. Kita informacija: įrašų nėra

13. Informacija apie duomenų sandorių tikslinimą: įrašų nėra

2019-10-10 09:28:21

Dokumentą atspausdino

ARVYDAS JOKUŽYS

ŽEMĒS SKĻYPO PLANAS M 1:10000

Žemēs sklypo plotas 833266 m²

Žemēs sklypo kadastru numurs:	kods	blokas	sklypas
	618700006	00006	

KOORDINACIJŪ ŽINIARAŠTIS

Koordinacijū sistema LKS-94							
Traško Nr.	Kods	X	Y	Traško Nr.	Kods	X	Y
1	R	6183001.55	384585.42	36	R	6182917.23	383817.15
2	R	6182866.50	384534.36	37	R	6183208.66	381136.30
3	R	6182962.84	384321.27	38	R	6183218.59	383096.85
4	R	6182818.49	384268.49	39	R	6183383.68	381128.65
5	R	6182763.16	384528.01	40	R	6183395.49	381130.92
6	R	6182635.04	384498.49	41	R	6183447.05	383140.85
7	R	6182444.07	384477.87	42	R	6183618.27	383173.83
8	R	6182449.31	384358.95	43	R	6183529.79	383314.37
9	R	6182773.54	384405.56	44	R	6183529.13	383389.57
10	R	6182762.67	384324.48	45	R	6183410.50	383680.49
11	R	6182798.55	384244.34	46	R	6183364.50	383803.62
12	R	6182677.07	384223.05	47	R	6183347.50	383848.62
13	R	6182657.02	384145.01	48	R	6183317.62	383926.56
14	R	6182674.32	384115.62	49	R	6183232.41	384116.53
15	R	6182886.13	384192.82	50	R	6183043.60	384493.22
16	R	6182957.24	384001.67	51	S	6182820.08	383709.63
17	R	6182586.41	383861.84	52	S	6182819.65	383715.89
18	R	6182565.75	383924.30	53	S	6182621.05	383639.28
19	R	6182349.15	383655.50	54	S	6182452.54	383551.98
20	R	6182356.81	383643.09				
21	R	6182391.25	383619.35				
22	R	6182411.43	383602.73				
23	R	6182434.47	383571.73				
24	R	6182456.73	383547.39				
25	R	6182623.52	383633.80				
26	R	6182654.39	383442.29				
27	R	6182424.79	383391.57				
28	R	6182642.22	383306.17				
29	R	6182752.48	383102.01				
30	R	6182705.53	383089.37				
31	R	6182754.19	382997.82				
32	R	6182821.07	383024.91				
33	R	6182927.07	383198.47				
34	R	6182828.62	383585.16				
35	R	6182811.54	383834.09				

ZEMĒS SKĻYPO CENTRO KOORDINATĒS

Koordinacijū sistema

Valsybīnē LKS-1994

GEDAS SAKĻAUSKAS

2M-N-1232
k.vol. paž. nr. paurās
2018-04-13
data



Īriaraka 18 Īrievos Republikos administracijū nuazērgumj šokkos
pasīrāšē žemēs sklypo kadastru numurs
atīrāšē žemēs sklypo kadastru numurs
atīrāšē žemēs sklypo kadastru numurs

Duomenys apie žemės sklypių nustatytas specialiąsias žemės naudojimo sąlygas			
Etiles Nr.	Specialiosios žemės naudojimo sąlygos kodas	Specialiosios žemės naudojimo sąlygos pavadinimas	Teritorijos, kurioje turi būti taikoma specialioji žemės naudojimo sąlyga, plotas, m ²
1	26	XXXVI. Miesto naudojimo apribojimai	497694
2	31	XXXI. Natūralios (užliejamosios ir sausminės) pievos bei fanjkylos	64800
3	45	XLV. Botaniniai zoologiniai draustiniai	58071

Duomenys apie žemės sklypo servitutus			
Etiles Nr.	Servitūto kodas	Nekilnojamojo turto registre įrašyto ar teritorijų planavimo dokumente nustatyto servitūto pavadinimas ir tūris	Servitūto plotas, m ²
1	203	Kelio servitūtas - teisė važiuoti transporto priemonėmis (farnaujantis)	2404