

**VILKAVIŠKIO RAJONO SAVIVALDYBĖS TERITORIJOJE ESANČIŲ VALSTYBINĖS
MIŠKŲ ŪKIO PASKIRTIES ŽEMĖS SKLYPŲ, SIŪLOMŲ PERDUOTI VĮ VALSTYBINIŲ
MIŠKŲ URĖDIJAI,**

SĄRAŠAS

2018 m. rugsėjo 20 d.

Eil. Nr.	Adresas	Kadastrinė vietovė	Žemės sklypo kadastro numeris	Žemės sklypo unikalus numeris	Sklypo plotas
1	2	3	4	5	6
1	Vilkaviškio r. sav., Gražiškių sen., Kauniškių k.	Gražiškių	3920/0003:105	4400-4436-0716	4,4366
2	Vilkaviškio r. sav., Gražiškių sen., Šilsodžio k.	Gražiškių	3920/0001:113	4400-4436-0127	3,3955
3	Vilkaviškio r. sav., Gražiškių sen., Vaitkabilių k.	Gražiškių	3920/0003:106	4400-4436-6321	4,8097
4	Vilkaviškio r. sav., Gražiškių sen., Beržinių k.	Gražiškių	3920/0003:107	4400-4436-9779	2,0981
5	Vilkaviškio r. sav., Gražiškių sen., Kauniškių k.	Gražiškių	3920/0003:101	4400-4436-0416	0,7896
6	Vilkaviškio r. sav., Gražiškių sen., Aštriakalnio k.	Gražiškių	3920/0004:39	4400-4435-8685	5,4007
7	Vilkaviškio r. sav., Vištyčio sen., Janaukos k.	Vištyčio	3968/0005:74	4400-4759-7091	1,9478
8	Vilkaviškio r. sav., Gražiškių sen., Kauniškių k.	Gražiškių	3920/0004:43	4400-4759-7048	2,8898
9	Vilkaviškio r. sav., Pajevonio sen., Šakių k.	Girėnų	3915/0002:109	4400-4759-5812	5,3514
10	Vilkaviškio r. sav., Vištyčio sen., Liukių k.	Girėnų	3915/0004:149	4400-4759-7460	3,5656
11	Vilkaviškio r. sav., Vištyčio sen., Dobilynių k.	Girėnų	3915/0004:147	4400-4759-6961	2,7962
12	Vilkaviškio r. sav., Vištyčio sen., Totorkiemio k.	Girėnų	3915/0004:140	4400-4759-7866	1,6374
13	Vilkaviškio r. sav., Gražiškių sen., Šilsodžio k.	Gražiškių	3920/0001:117	4400-4618-0372	15,7091
14	Vilkaviškio r. sav., Gražiškių sen., Armudiškių k.	Gražiškių	3920/0004:66	4400-4882-5092	8,8799
15	Vilkaviškio r. sav., Gražiškių sen., Gražupių k.	Gražiškių	3920/0003:117	4400-4669-3792	16,3116

1	2	3	4	5	6
16	Vilkaviškio r. sav., Gražiškių sen., Skardupių k.	Vištyčio	3968/0004:123	4400-4669-2284	4,1199
17	Vilkaviškio r. sav., Gražiškių sen., Bambinių k.	Gražiškių	3920/0003:127	4400-4669-3849	0,5411
18	Vilkaviškio r. sav., Gražiškių sen., Pavartelių k.	Vištyčio	3968/0007:46	4400-4669-2324	2,5357
19	Vilkaviškio r. sav., Vištyčio sen., Vištyčio Lauko I k.	Vištyčio	3968/0003:39	4400-4669-3238	2,3607
20	Vilkaviškio r. sav., Vištyčio sen., Rėčiūnų k.	Girėnų	3915/0004:139	4400-4669-2219	6,4386
21	Vilkaviškio r. sav., Gražiškių sen., Bambinių k.	Gražiškių	3920/0003:110	4400-4617-0321	4,8242
22	Vilkaviškio r. sav., Gražiškių sen., Bambinių k.	Gražiškių	3920/0003:111	4400-4618-3320	10,5605
23	Vilkaviškio r. sav., Pilviškių sen., Jurkšų II k.	Alksnėnų	3903/0002:35	4400-4759-8001	20,7330
24	Vilkaviškio r. sav., Klausučių sen., Šapatų k.	Daržininkų	3913/0003:55	4400-4618-5355	0,3019
25	Vilkaviškio r. sav., Klausučių sen., Juškų k.	Daržininkų	3913/0003:58	4400-5030-0197	1,4541
26	Vilkaviškio r. sav., Klausučių sen., Zanavykų k.	Daržininkų	3913/0001:51	4400-5030-1761	6,3535
27	Vilkaviškio r. sav., Klausučių sen., Saugučių k.	Daržininkų	3913/0004:27	3913-0004-0027	2,9849
Iš viso					143,2271

Suderinta:

VĮ Valstybinių miškų urėdijos
Kazlų Rūdos regioninio padalinio vadovė
laikintai einanti Marijampolės regioninio
padalinio viršininkės pareigas

A.V.


(parašas)

Rūta Varnagirienė

Suderinta:
Nacionalinės žemės tarnybos prie Žemės ūkio
Vilkaviškio skyriaus vedėja

A.V.


(parašas)

Vilija Belozarienė



VALSTYBĖS ĮMONĖ REGISTRŲ CENTRAS

Vincu Kudirkos g. 18-3, 03105 Vilnius, tel. (8 5) 2688 262, faks. (8 5) 2688 311, el.p. info@registrucentras.lt

NEKILNOJAMOJO TURTO REGISTRO CENTRINIO DUOMENŲ BANKO IŠRAŠAS

1. Nekilnojamojo turto registre įregistruotas turtas:

2018-03-21 15:26:01

Registro Nr.: 44/2099057
 Registro tipas: Žemės sklypas
 Sudarymo data: 2016-12-06

Vilkaviškio r. sav., Gražiškių sen., Šilsodžio k.
 Registro tvarkytojas: Valstybės įmonės Registrų centro Marijampolės filialas

2. Nekilnojamieji daiktai:

2.1.

Žemės sklypas
 Vilkaviškio r. sav., Gražiškių sen., Šilsodžio k.
 Unikalus daikto numeris: 4400-4436-0127
 Žemės sklypo kadastro numeris ir kadastro vietovės pavadinimas: 3920/0001:113 Gražiškių k.v.
 Daikto pagrindinė naudojimo paskirtis: Miškų ūkio
 Žemės sklypo naudojimo būdas: Ūkinių miškų sklypai
 Žemės sklypo plotas: 3.3955 ha
 Žemės ūkio naudmenų plotas viso: 0.4061 ha
 iš jo: ariamos žemės plotas: 0.4061 ha
 Miško žemės plotas: 2.8757 ha
 Vandens telkinių plotas: 0.1137 ha
 Nusausintos žemės plotas: 0.4061 ha
 Žemės ūkio naudmenų našumo balas: 28.0
 Matavimų tipas: Žemės sklypas suformuotas atliekant kadastrinius matavimus
 Indeksuota žemės sklypo vertė: 6443 Eur
 Indeksuota žemės sklypo vertė be miško: 205 Eur
 Indeksuota miško vertė: 6238 Eur
 Indeksuota miško medynų vertė: 5736 Eur
 Žemės sklypo vertė: 1637 Eur
 Sklypo vertė be miško žemės ir medynų: 128 Eur
 Miško žemės ir medynų vertė: 1509 Eur
 Miško medynų vertė: 1195 Eur
 Vidutinė rinkos vertė: 6700 Eur
 Vidutinės rinkos vertės nustatymo data: 2016-02-22
 Vidutinės rinkos vertės nustatymo būdas: Masinis vertinimas
 Kadastro duomenų nustatymo data: 2015-10-22

3. Daikto priklausiniai iš kito registro: įrašų nėra

4. Nuosavybė:

4.1.

Nuosavybės teisė
 Savininkas: LIETUVOS RESPUBLIKA, a.k. 111105555
 Daiktas: žemės sklypas Nr. 4400-4436-0127, aprašytas p. 2.1.
 Įregistravimo pagrindas: 2016-11-23 Nacionalinės žemės tarnybos teritorinio skyriaus vedėjo sprendimas Nr. 19SK-773-(14.19.110.)
 Įrašas galioja: Nuo 2016-12-09

5. Valstybės ir savivaldybių žemės patikėjimo teisė:

5.1.

Valstybinė žemės patikėjimo teisė
 Patikėtinis: Nacionalinė žemės tarnyba prie Žemės ūkio ministerijos, a.k. 188704927
 Daiktas: žemės sklypas Nr. 4400-4436-0127, aprašytas p. 2.1.
 Įregistravimo pagrindas: 2016-11-23 Nacionalinės žemės tarnybos teritorinio skyriaus vedėjo sprendimas Nr. 19SK-773-(14.19.110.)
 Įrašas galioja: Nuo 2016-12-09

6. Kitos daiktinės teisės : įrašų nėra

7. Juridiniai faktai: įrašų nėra

8. Žymos: įrašų nėra

9. Specialiosios žemės ir miško naudojimo sąlygos:

9.1.

XXIX. Paviršinio vandens telkinių pakrantės apsaugos juostos
 Daiktas: žemės sklypas Nr. 4400-4436-0127, aprašytas p. 2.1.
 Įregistravimo pagrindas: 2016-11-23 Nacionalinės žemės tarnybos teritorinio skyriaus vedėjo sprendimas Nr. 19SK-773-(14.19.110.)
 Plotas: 0.3915 ha
 Įrašas galioja: Nuo 2016-12-07

9.2.

XXIX. Paviršinio vandens telkinių apsaugos zonos
 Daiktas: žemės sklypas Nr. 4400-4436-0127, aprašytas p. 2.1.
 Įregistravimo pagrindas: 2016-11-23 Nacionalinės žemės tarnybos teritorinio skyriaus vedėjo sprendimas Nr. 19SK-773-(14.19.110.)
 Plotas: 3.3955 ha
 Įrašas galioja: Nuo 2016-12-07

9.3.

XXVIII. Vandens telkiniai
 Daiktas: žemės sklypas Nr. 4400-4436-0127, aprašytas p. 2.1.
 Įregistravimo pagrindas: 2016-11-23 Nacionalinės žemės tarnybos teritorinio skyriaus vedėjo sprendimas Nr. 19SK-773-(14.19.110.)
 Plotas: 0.1137 ha
 Įrašas galioja: Nuo 2016-12-07

9.4.

XXVI. Miško naudojimo apribojimai
 Daiktas: žemės sklypas Nr. 4400-4436-0127, aprašytas p. 2.1.
 Įregistravimo pagrindas: 2016-11-23 Nacionalinės žemės tarnybos teritorinio skyriaus vedėjo sprendimas

2018-03-21

NT Registas44/2099057

Nr. 19SK-773-(14.19.110.)
Plotas: 2.8757 ha
Įrašas galioja: Nuo 2016-12-07

9.5.

XXI. Žemės sklypai, kuriuose įrengtos valstybei priklausančios melioracijos sistemos bei įrenginiai
Daiktas: žemės sklypas Nr. 4400-4436-0127, aprašytas p. 2.1.
Įregistravimo pagrindas: 2016-11-23 Nacionalinės žemės tarnybos teritorinio skyriaus vedėjo sprendimas Nr. 19SK-773-(14.19.110.)
Plotas: 0.4061 ha
Įrašas galioja: Nuo 2016-12-07

10. Daikto registravimas ir kadastro žymos:

10.1.

Suformuotas naujas (daikto registravimas)
Daiktas: žemės sklypas Nr. 4400-4436-0127, aprašytas p. 2.1.
Įregistravimo pagrindas: 2016-11-23 Nacionalinės žemės tarnybos teritorinio skyriaus vedėjo sprendimas Nr. 19SK-773-(14.19.110.)
Įrašas galioja: Nuo 2016-12-07

10.2.

Kadastrinius matavimus atliko (kadastro žyma)
ANDRIUS KAVALIAUSKAS
Daiktas: žemės sklypas Nr. 4400-4436-0127, aprašytas p. 2.1.
Įregistravimo pagrindas: 2011-06-16 Kvalifikacijos pažymėjimas Nr. 2M-M-1510
2015-10-22 Nekilnojamojo daikto kadastro duomenų byla
Įrašas galioja: Nuo 2016-12-07

11. Registro pastabos ir nuorodos: įrašų nėra

12. Kita informacija: įrašų nėra

13. Informacija apie duomenų sandoriui tikslinimą: įrašų nėra

2018-03-21 15:26:01

Dokumentą atspausdino

SAULIUS KUČINSKAS

ŽEMĖS SKLYPO PLANAS M 1:2000

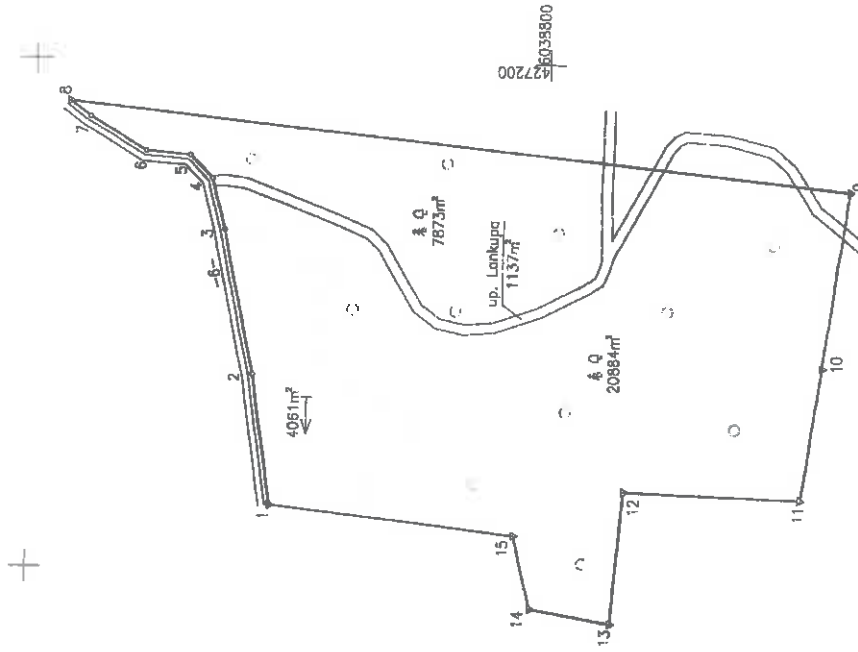
Sklypo plotas 33955 m²

Siaudies' k.

Kadastras	vieta	Gretaiškų	bištas	sklypas
	žemės sklypo kadastras Nr. 3 9 1 2 0 0 0 1			1713

Celvių, namo Nr.	583-4
Kaimas (mieselis)	Šilucėlis
Seniūnija	Gražiškų
Servituotė	Vilaviškio
Apkritis	Marijampolės

Gretinymė	Gretimo žemės sklypo kadastras Nr.	Pantabos
1-...-8		6m kelias
9-9	3920/0001-2043	
9-10		
10-11	3905/0004-0287	LWZ
11-...-15-1	3920/0001-8978	



Su pašalintomis vietovėse žemės sklypo ribomis, aprašytomis . . . 2016 . . . m. . . . mėn. 11. d. žemės sklypo pateiktinumo-parašymo akta ir nustatyta plotu svirtake: žemės savininkas (nuosavybės):
 V. Marijampolės miščių urėdija (veidas, pavardė) (sūnė)

Nacionalinės žemės tarnybos prie žemės ūkio ministerijos
 Vilniaus skyrius
 Pakeičimo: SUDEGINTA (Poveikio panaikinimas) (Poveikis) (Anksčiau pavardė) (Pavardė)
 A.Y. (paigo reikavimas turėti atspėjamą nustatytas platavimus)

NEPANA
 PAVARDĖS
 Įmonės kodas 302518346
 Dainiškų g. 10a, LT-88308 Marijampolė
 Tel. (8-343) 866398

Pareigos	Pareizas	Veidas, pavardė	Dava
Direktorius	Andrius Kavaliauskas		2016-08-16
Techninio specialisto	Ing. Gražina Kavaliauskas		2016-08-17

Linijų eilės numerai	Plotas	Assumtas
1-2	51,30	
2-3	20,53	
3-4	17,75	
4-5	17,42	
5-6	25,30	
6-7	10,03	
7-8	305,93	
8-9	0,00	
9-10	66,67	
10-11	52,29	
11-12	51,75	
12-13	29,49	
13-14	95,60	
14-15		
15-1		

ŽEMĖS SKLYPO PLANAS M 1:2000

Sklypo plotas 33955 m²

Žemės sklypo kadastro Nr. 3192010010111111

KOORDINACIJŲ ŽINIARAŠTIS

Koordinacijų sistema LKS-94		Taske Nr.		Kodas	X	Y	X	Y
1	R	6038906.70	427026.20					
2	R	6038913.34	427077.21					
3	R	6038925.41	427133.84					
4	R	6038930.52	427153.73					
5	R	6038938.47	427162.81					
6	R	6038956.83	427164.18					
7	R	6038978.42	427177.37					
8	R	6038986.47	427183.36					
9	R	6038982.17	427151.85					
10	R	6038982.08	427082.50					
11	R	6038999.47	427030.78					
12	R	6038766.31	427032.96					
13	R	6038772.56	426980.84					
14	R	6038803.83	426986.34					
15	R	6038810.78	427015.00					

SKLYPO CENTRO KOORDINATĖS	
Koordinacijų sistema	Koordinatės X,Y
Valstybė LKS-1984	X=6038805 Y=427080
Žiniaraščių sudarė (parašas)	Andrius Kavaliauskas, ... 2M.-M.-1510 (vardas ir pavardė) (paštas) (kadavio numeris)
	2015-09-17 (data)

Ši žemė yra Lietuvos Administracinių žemių pateiktimų kodais.
47 straipsnis. Pastosių žemėnaudojimo ribožankių sunaikinimas arba gadinimas - uždraukta darbu nuo sąlygausėjimant šieji iki vieno šimto žeturasdesimt keturių eurų.

Duomenys apie žemės naudojimo apribojimus

Žem. Nr.	Kodas	Aprašymas	Žemės plotas, m ²
1	2	3	4
1	21	XX. Žemės sklypai, kuriuose įrengtos valstybės priklausantios melioracijos sistemos bei įrenginiai	4083
2	26	XXV. Miško naudojimo apribojimai	28757
3	28	XXVIII. Vandens telkiniai	1157
4	63	XXIX. Paviršinio vandens telkinų apsaugos zonos	33865
5	64	XXIX. Paviršinio vandens telkinio patiriamas apsaugos juostos	3815

Žem. Nr.	Kodas	SERVITUTAS	Plotas, m ²
		Servituto rūšis	



VALSTYBĖS ĮMONĖ REGISTRŲ CENTRAS

Vincu Kudirkos g. 18-3, 03105 Vilnius, tel. (8 5) 2688 262, faks. (8 5) 2688 311, el.p. info@registrucentras.lt

NEKILNOJAMOJO TURTO REGISTRO CENTRINIO DUOMENŲ BANKO IŠRAŠAS

1. Nekilnojamojo turto registre įregistruotas turtas:

2018-03-21 15:45:38

Registro Nr.: 44/2137788
 Registro tipas: Žemės sklypas
 Sudarymo data: 2017-05-29

Vilkaviškio r. sav., Gražiškių sen., Šilsodžio k.
 Registro tvarkytojas: Valstybės įmonės Registrų centro Marijampolės filialas

2. Nekilnojamojo turto daiktai:

2.1.

Žemės sklypas
 Vilkaviškio r. sav., Gražiškių sen., Šilsodžio k.
 Unikalus daikto numeris: 4400-4618-0372
 Žemės sklypo kadastro numeris ir kadastro vietovės pavadinimas: 3920/0001:117 Gražiškių k.v.
 Daikto pagrindinė naudojimo paskirtis: Miškų ūkio
 Žemės sklypo naudojimo būdas: Ūkinių miškų sklypai
 Žemės sklypo plotas: 15.7091 ha
 Miško žemės plotas: 15.2090 ha
 Užstatyta teritorija: 0.0155 ha
 Vandens telkinių plotas: 0.4846 ha
 Žemės ūkio naudmenų našumo balas: 28.0
 Matavimų tipas: Žemės sklypas suformuotas atliekant kadastrinius matavimus
 Indeksuota žemės sklypo vertė: 32853 Eur
 Indeksuota miško vertė: 32853 Eur
 Indeksuota miško medynų vertė: 30019 Eur
 Žemės sklypo vertė: 8025 Eur
 Miško žemės ir medynų vertė: 8025 Eur
 Miško medynų vertė: 6254 Eur
 Vidutinė rinkos vertė: 34459 Eur
 Vidutinės rinkos vertės nustatymo data: 2017-02-13
 Vidutinės rinkos vertės nustatymo būdas: Masinis vertinimas
 Kadastro duomenų nustatymo data: 2017-02-13

3. Daikto priklausiniai iš kito registro: įrašų nėra

4. Nuosavybė:

4.1.

Nuosavybės teisė
 Savininkas: LIETUVOS RESPUBLIKA, a.k. 111105555
 Daiktas: žemės sklypas Nr. 4400-4618-0372, aprašytas p. 2.1.
 Įregistravimo pagrindas: 2017-05-18 Nacionalinės žemės tarnybos teritorinio skyriaus vedėjo sprendimas Nr. 19SK-368-(14.19.110.)
 Įrašas galioja: Nuo 2018-01-24

5. Valstybės ir savivaldybių žemės patikėjimo teisė:

5.1.

Valstybinės žemės patikėjimo teisė
 Patikėtinis: Nacionalinė žemės tarnyba prie Žemės ūkio ministerijos, a.k. 188704827
 Daiktas: žemės sklypas Nr. 4400-4618-0372, aprašytas p. 2.1.
 Įregistravimo pagrindas: 2017-06-18 Nacionalinės žemės tarnybos teritorinio skyriaus vedėjo sprendimas Nr. 19SK-368-(14.19.110.)
 Įrašas galioja: Nuo 2018-01-24

Kitos daiktinės teisės:

6.1.

Kelio servitutas - teisė važiuoti transporto priemonėmis (vlešpataujantis)
 Daiktas: žemės sklypas Nr. 4400-4618-0372, aprašytas p. 2.1.
 Įregistravimo pagrindas: 2017-05-18 Nacionalinės žemės tarnybos teritorinio skyriaus vedėjo sprendimas Nr. 19SK-368-(14.19.110.)
 Įrašas galioja: Nuo 2018-01-24

7. Juridiniai faktai: įrašų nėra

8. Žymos: įrašų nėra

9. Specialiosios žemės ir miško naudojimo sąlygos:

9.1.

XXVIII. Vandens telkiniai
 Daiktas: žemės sklypas Nr. 4400-4618-0372, aprašytas p. 2.1.
 Įregistravimo pagrindas: 2017-05-18 Nacionalinės žemės tarnybos teritorinio skyriaus vedėjo sprendimas Nr. 19SK-368-(14.19.110.)
 Plotas: 0.3634 ha
 Įrašas galioja: Nuo 2018-01-18

9.2.

XXIX. Paviršinio vandens telkinių pakrantės apsaugos juostos
 Daiktas: žemės sklypas Nr. 4400-4618-0372, aprašytas p. 2.1.
 Įregistravimo pagrindas: 2017-05-18 Nacionalinės žemės tarnybos teritorinio skyriaus vedėjo sprendimas Nr. 19SK-368-(14.19.110.)
 Plotas: 1.4161 ha
 Įrašas galioja: Nuo 2018-01-18

9.3.

XXIX. Paviršinio vandens telkinių apsaugos zonos
 Daiktas: žemės sklypas Nr. 4400-4618-0372, aprašytas p. 2.1.
 Įregistravimo pagrindas: 2017-05-18 Nacionalinės žemės tarnybos teritorinio skyriaus vedėjo sprendimas Nr. 19SK-368-(14.19.110.)
 Plotas: 12.9897 ha
 Įrašas galioja: Nuo 2018-01-18

9.4.

XXVII. Saugotini želdiniai (medžiai ir krūmai), augantys ne miškų ūkio paskirties žemėje

Daiktas: žemės sklypas Nr. 4400-4618-0372, aprašytas p. 2.1.
Įregistravimo pagrindas: 2017-05-18 Nacionalinės žemės tarnybos teritorinio skyriaus vedėjo sprendimas
Nr. 19SK-368-(14.19.110.)

Plotas: 6.7321 ha

Įrašas galioja: Nuo 2018-01-18

9.5.

XXVI. Miško naudojimo apribojimai

Daiktas: žemės sklypas Nr. 4400-4618-0372, aprašytas p. 2.1.
Įregistravimo pagrindas: 2017-05-18 Nacionalinės žemės tarnybos teritorinio skyriaus vedėjo sprendimas
Nr. 19SK-368-(14.19.110.)

Plotas: 15.209 ha

Įrašas galioja: Nuo 2018-01-18

10. Daikto registravimas ir kadastro žymos:

10.1.

Suformuotas naujas (daikto registravimas)

Daiktas: žemės sklypas Nr. 4400-4618-0372, aprašytas p. 2.1.
Įregistravimo pagrindas: 2017-05-18 Nacionalinės žemės tarnybos teritorinio skyriaus vedėjo sprendimas
Nr. 19SK-368-(14.19.110.)

Įrašas galioja: Nuo 2018-01-18

10.2.

Kadastrinius matavimus atliko (kadastro žyma)

ANDRIUS KAVALIŠKAS
Daiktas: žemės sklypas Nr. 4400-4618-0372, aprašytas p. 2.1.
Įregistravimo pagrindas: 2011-06-16 Kvalifikacijos pažymėjimas Nr. 2M-M-1510
2017-02-13 Nekilnojamojo daikto kadastro duomenų byla

Įrašas galioja: Nuo 2018-01-18

11. Registro pastabos ir nuorodos: įrašų nėra

12. Kita informacija: įrašų nėra

13. Informacija apie duomenų sandoriui tikslinimą: įrašų nėra

2018-03-21 15:45:38

Dokumentą atspausdino

SAULIUS KUČINSKAS

Žemės sklypo išrašymo schema

Šisodžio k.



ŽEMĖS SKLYPO PLANAS M 1:5000

Sklypo plotas 157091 m²

Kadastrinis vietojė	Grėžiškų	blokas	sklypas
Žemės sklypo kadastrinis Nr.	3 9 2 0 0 0 1 0 1		1/13

Gatvė, namo Nr.	589-1
Kaimas (miestelis)	Šisodžio
Seniūnija	Grėžiškų
Savivaldybė	Vilavickio
Apelacija	Marjampolės

Grėžimųybė	Grėžiamo žemės sklypo kadastrinis Nr.	Pastabas
1-...-18	3820/0001-0285	Pastabas
19-20-21		LWZ
21-22-23	3920/0001-0289	LWZ
23-24	3920/0001-0198	
24-25	3920/0001-0217	
25-26		6m kelias
26-27-28	3820/0001-0021	
28-29	3820/0001-0562	
29-30-31		6m kelias
31-...-34		6m kelias
34-...-40	3820/0001-2043	
40-...-46	3820/0001-0587	
45-46-47	3820/0001-0115	
47-...-50	3820/0001-8670	
50-...-58		LWZ
58-57-56-1	3820/0001-9889	

Su patvirtintomis vietovės žemės sklypo ribomis, aprašytais ... 2018 ... m.

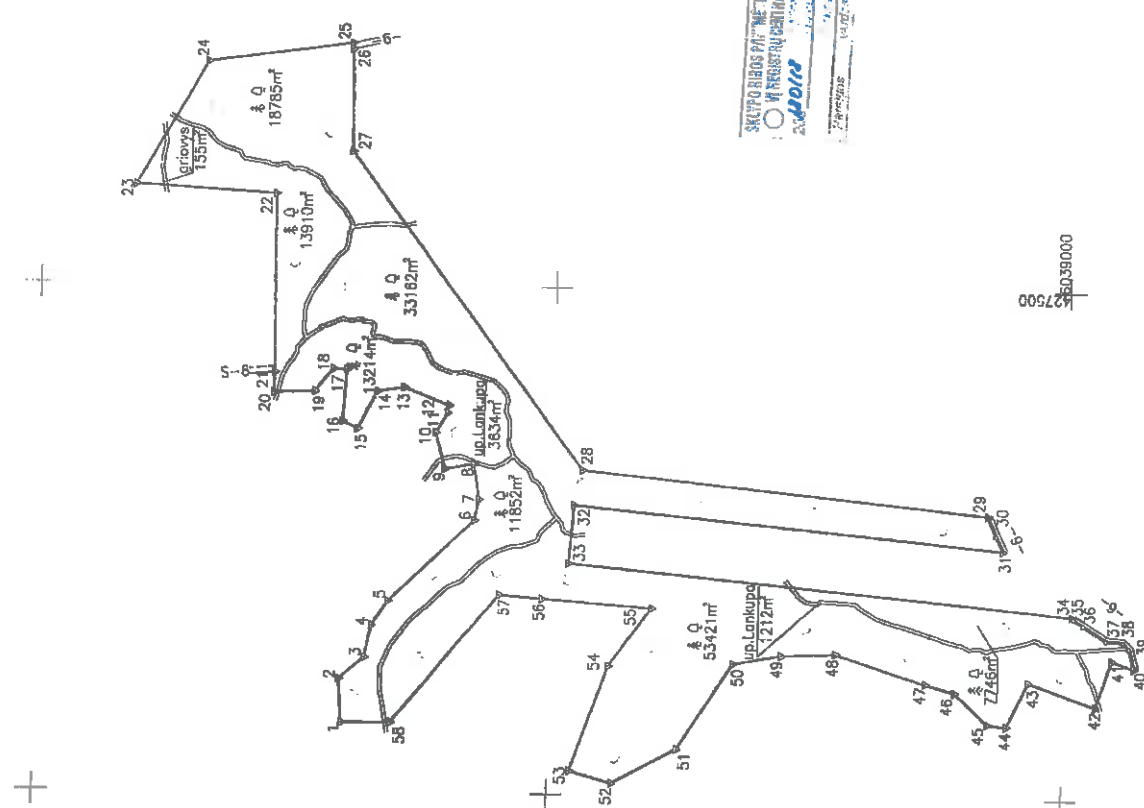
 Su patvirtintomis vietovės žemės sklypo ribomis, aprašytais ... 2016 ... m.

 žemės savininkas (nuosavytojas):
 Vilavickio miesto savivaldybė
 Marjampolės miesto taryba

Nacionalinis žemės ūkio departamentas prie žemės ūkio ministro
 Vilavickio skyrius
 Patvirtina: [Signature]
 SUDERGINYS (Parašą patvirtina) (Parašas)
 (Parašą patvirtina) (Parašas)
 A.V. (jeigu reikalaujama lėšų ministerijai mokėti iš pajamų)

Įmonės kodas 302533946
 Dūkaičių g. 10a, LT-86306 Marjampolė
 Tel. (8-343) 66639

Marjampolės miesto taryba
 UAB "Nartma"
 2018-01-06
 28-4-0001



Grėžimųybė	Plotas
1-2	4,354m ²
2-3	37,20
3-4	32,39
4-5	28,92
5-7	11,933
7-8	51,16
8-9	28,88
9-10	36,81
10-11	22,72
11-12	7,46
12-13	47,41
13-15	26,12
15-16	16,15
16-17	30,87
17-18	12,89
18-19	26,72
19-20	38,43
20-21	19,60
21-22	17,34
22-23	13,65
23-24	127,14
24-25	6,00
25-27	100,65
27-28	366,06
28-29	395,85
29-30	71,40
30-31	419,46
31-32	57,46
32-33	492,80
33-34	3,09
34-35	1,32
35-36	26,92
36-38	16,67
38-40	19,86
40-41	23,01
41-42	49,01
42-43	69,88
43-44	48,21
44-45	18,93
45-46	6,65
46-47	50,30
47-48	94,78
48-49	46,97
49-50	53,30
50-51	100,40
51-52	71,13
52-53	106,58
53-54	101,79
54-55	106,87
55-56	41,37
56-57	164,13
57-58	47,30
58-1	47,30

SKLYPO RIBOS PATVIRTINTOS MARJAMPOLĖS ŽEMĖŲ ŪKIO DEPARTAMENTO VILAVICKIO SKYRIU
 2018-01-06
 SUDERGINYS
 (Parašą patvirtina) (Parašas)

302533946

ZĒMĒS SKLYPO PLANAS M 1:5000


Sklypa platība 157091 m²

Žemēs sklypa kadastra Nr. 3 9 1 2 0 0 0 1 0 1 1

KOORDINĀCIJU ŽINIARĀSTĪS

Koordināciju sistēma LKS-94		Koordināciju sistēma X		Koordināciju sistēma Y		Koordināciju sistēma X		Koordināciju sistēma Y	
Taisto Nr.	Kods	X	Y	Taisto Nr.	Kods	X	Y	Taisto Nr.	Kods
1	R	6039700.40	427068.27	39	R	6039955.94	427150.67		
2	R	6039703.53	427111.70	40	R	6039931.03	427131.41		
3	R	6039678.35	427132.96	41	R	6039952.84	427136.73		
4	R	6039673.42	427194.80	42	R	6039968.71	427092.96		
5	R	6039657.92	427199.21	43	R	6039034.58	427115.70		
6	R	6039575.67	427289.48	44	R	6039054.66	427071.87		
7	R	6039571.52	427290.23	45	R	6039073.48	427073.69		
8	R	6039577.25	427324.72	46	R	6039106.64	427104.31		
9	R	6039605.32	427319.93	47	R	6039134.74	427112.63		
10	R	6039614.26	427355.94	48	R	6039222.96	427141.35		
11	R	6039603.32	427374.98	49	R	6039275.22	427139.20		
12	R	6039602.02	427382.33	50	R	6039321.43	427130.77		
13	R	6039646.17	427398.82	51	R	6039376.14	427045.95		
14	R	6039671.95	427395.40	52	R	6039437.69	427023.60		
15	R	6039690.54	427358.38	53	R	6039478.68	427127.39		
16	R	6039704.92	427365.77	54	R	6039442.99	427185.11		
17	R	6039701.99	427416.54	55	R	6039401.96	427193.33		
18	R	6039714.56	427417.23	56	R	6039508.61	427196.73		
19	R	6039732.84	427394.92	57	R	6039550.04	427086.83		
20	R	6039772.04	427393.45	58	R	6039652.90			
21	R	6039771.64	427413.05						
22	R	6039774.00	427568.37						
23	R	6039910.46	427566.15						
24	R	6039843.02	427171.71						
25	R	6039702.26	427737.53						
26	R	6039702.19	427731.59						
27	R	6039700.94	427630.89						
28	R	6039471.59	427320.34						
29	R	6039076.86	427279.34						
30	R	6039088.86	427259.58						
31	R	6039081.61	427245.07						
32	R	6039479.09	427285.85						
33	R	6039483.30	427228.53						
34	R	6039892.77	427161.34						
35	R	6039890.99	427178.82						
36	R	6039881.70	427172.35						
37	R	6039856.74	427158.31						
38	R	6039842.17	427157.01						

SKLYPO CENTRO KOORDINĀTES

Koordināciju sistēma		Koordinātes X,Y	
Valstība LKS-1994		X=6039540 Y=427334	
Zīmētāja sudarbē		2M-M-1510 (reģistrācijas numurs Nr.)	
 Andrius Kavaliņš <small>(zīmētāja paraksts Nr.)</small>		2016-05-02 <small>(dat.)</small>	

Štrauka ir Latvijas Administratīvo teritoriju piederīgu kods
47 atceļotais. Pastāvīgo iedzīvotāju sarakstos arba gadījumā - uztraukta bauda
zuo septiņpadsmit diviņi iki vieno simto četrušadesmit četurti emu.

Datuomsys apie žemēs naudojimo apribojimus

Eil. Nr.	Kodas	Apribojimai		Žemēs plotas, m ²
		3	4	
1	26	XXVI Mīško naudojimo apribojimai		150000
2	58	XXVII Saugotini želdiniai (medžiai ir krūmai), auganys ne miškų ūkio paskirties žemē		67321
3	63	XXIX Pervsinio vandens telkinių apsaugos zonas		129887
4	64	XXX Pervsinio vandens telkinių pakrautēs apsaugos jucības		14151
5	28	XXVIII Vandens telkiniai		383-

SERVIŪTAS

Eil.	Kodas	Podas, m ²
1	103	Kelio servitūtas - taisē važinēti transporto priemonēs (vispārējais daiktas)



VALSTYBĖS ĮMONĖ REGISTRŲ CENTRAS

Vincu Kudirkos g. 18-3, 03105 Vilnius, tel. (8 5) 2688 262, faks. (8 5) 2688 311, el.p. info@registrucentras.lt

NEKILNOJAMOJO TURTO REGISTRO CENTRINIO DUOMENŲ BANKO IŠRAŠAS

2018-03-21 15:30:16

1. Nekilnojamojo turto registre įregistruotas turtas:

Registro Nr.: 44/2098977
 Registro tipas: Žemės sklypas
 Sudarymo data: 2016-12-06

Vilkaviškio r. sav., Gražiškių sen., Kauniškių k.
 Registro tvarkytojas: Valstybės įmonės Registrų centro Marijampolės filialas

2. Nekilnojamieji daiktai:

2.1.

Žemės sklypas
 Vilkaviškio r. sav., Gražiškių sen., Kauniškių k.
 Unikalus daikto numeris: 4400-4436-0416
 Žemės sklypo kadastro numeris ir kadastro vietovės pavadinimas: 3920/0003:101 Gražiškių k.v.
 Daikto pagrindinė naudojimo paskirtis: Miškų ūkio
 Žemės sklypo naudojimo būdas: Ūkinų miškų sklypai
 Žemės sklypo plotas: 0.7896 ha
 Žemės ūkio naudmenų plotas viso: 0.4401 ha
 iš jo: ariamos žemės plotas: 0.4401 ha
 Miško žemės plotas: 0.2223 ha
 Kitos žemės plotas: 0.1272 ha
 Žemės ūkio naudmenų našumo balas: 28.0
 Matavimų tipas: Žemės sklypas suformuotas atliekant kadastrinius matavimus
 Indeksuota žemės sklypo vertė: 446 Eur
 Indeksuota žemės sklypo vertė be miško: 222 Eur
 Indeksuota miško vertė: 224 Eur
 Indeksuota miško medynų vertė: 173 Eur
 Žemės sklypo vertė: 207 Eur
 Sklypo vertė be miško žemės ir medynų: 139 Eur
 Miško žemės ir medynų vertė: 68 Eur
 Miško medynų vertė: 36 Eur
 Vidutinė rinkos vertė: 561 Eur
 Vidutinės rinkos vertės nustatymo data: 2016-01-15
 Vidutinės rinkos vertės nustatymo būdas: Masinis vertinimas
 Kadastro duomenų nustatymo data: 2015-10-22

3. Daikto priklausiniai iš kito registro: įrašų nėra

4. Nuosavybė:

4.1.

Nuosavybės teisė
 Savininkas: LIETUVOS RESPUBLIKA, a.k. 111105555
 Daiktas: žemės sklypas Nr. 4400-4436-0416, aprašytas p. 2.1.
 (registravimo pagrindas: 2016-11-23 Nacionalinės žemės tarnybos teritorinio skyriaus vedėjo sprendimas Nr. 19SK-774-(14.19.110.)
 Įrašas galioja: Nuo 2017-01-10

5. Valstybės ir savivaldybių žemės patikėjimo teisė:

5.1.

Valstybinės žemės patikėjimo teisė
 Patikėtinis: Nacionalinė žemės tarnyba prie Žemės ūkio ministerijos, a.k. 188704927
 Daiktas: žemės sklypas Nr. 4400-4436-0416, aprašytas p. 2.1.
 (registravimo pagrindas: 2016-11-23 Nacionalinės žemės tarnybos teritorinio skyriaus vedėjo sprendimas Nr. 19SK-774-(14.19.110.)
 Įrašas galioja: Nuo 2017-01-10

6. Kitos daiktinės teisės: įrašų nėra

7. Juridiniai faktai: įrašų nėra

8. Žymos: įrašų nėra

9. Specialiosios žemės ir miško naudojimo sąlygos:

9.1.

XXIX. Paviršinio vandens telkinų pakrantės apsaugos juostos
 Daiktas: žemės sklypas Nr. 4400-4436-0416, aprašytas p. 2.1.
 (registravimo pagrindas: 2016-11-23 Nacionalinės žemės tarnybos teritorinio skyriaus vedėjo sprendimas Nr. 19SK-774-(14.19.110.)
 Plotas: 0.0997 ha
 Įrašas galioja: Nuo 2017-01-05

9.2.

XXIX. Paviršinio vandens telkinių apsaugos zonos
 Daiktas: žemės sklypas Nr. 4400-4436-0416, aprašytas p. 2.1.
 (registravimo pagrindas: 2016-11-23 Nacionalinės žemės tarnybos teritorinio skyriaus vedėjo sprendimas Nr. 19SK-774-(14.19.110.)
 Plotas: 0.7896 ha
 Įrašas galioja: Nuo 2017-01-05

9.3.

XXVI. Miško naudojimo apribojimai
 Daiktas: žemės sklypas Nr. 4400-4436-0416, aprašytas p. 2.1.
 (registravimo pagrindas: 2016-11-23 Nacionalinės žemės tarnybos teritorinio skyriaus vedėjo sprendimas Nr. 19SK-774-(14.19.110.)
 Plotas: 0.2223 ha
 Įrašas galioja: Nuo 2017-01-05

10. Daikto registravimas ir kadastro žymos:

10.1.

Kadastrinius matavimus atliko (kadastro žyma)
 ANDRIUS KAVALIAUSKAS

-03-21

NT Registras44/2098977

Daiktas: žemės sklypas Nr. 4400-4436-0416, aprašytas p. 2.1.
[registravimo pagrindas: 2011-06-16 Kvalifikacijos pažymėjimas Nr. 2M-M-1510
2015-10-22 Nekilnojamojo daikto kadastro duomenų byla
]rašas galioja: Nuo 2017-01-05

10.2.

Suformuotas naujas (daikto registravimas)
Daiktas: žemės sklypas Nr. 4400-4436-0416, aprašytas p. 2.1.
[registravimo pagrindas: 2016-11-23 Nacionalinės žemės tarnybos teritorinio skyriaus vedėjo sprendimas
Nr. 19SK-774-(14.19.110.)
]rašas galioja: Nuo 2017-01-05

11. Registro pastabos ir nuorodos: įrašų nėra

12. Kita informacija: įrašų nėra

13. Informacija apie duomenų sandoriui tikslinimą: įrašų nėra

2018-03-21 15:30:16

Dokumentą atspausdino

SAULIUS KUČINSKAS

ZĒMĒS SKLĪPO PLĀNS M 1:1000

Sklypo plotas 7896 m²

Zemēs sklypo kadastrā Nr. 3192000103

KOORDINACIŪ ZINIARĀSTIS

Koordināciju sistēmas kods	LKS-94		Telpo Nr.	Kods	Y	X
	X	Y				
1	R	60345674			427486.09	
2	R	60345675			427447.61	
3	R	60345684			427448.82	
4	R	60345685			427488.18	
5	R	60345686			427469.73	
6	R	60344644			427473.54	
7	R	60344689			427471.66	
8	R	60344555			427364.86	
9	R	60344447			427463.07	
10	R	60344349			427468.66	
11	R	60344248			427475.90	
12	R	60344154			427517.59	
13	R	60343972			427554.03	
14	R	60343815			427658.00	
15	R	60343832			427558.98	
16	R	60343768			427554.08	
17	R	60343736			427482.66	
18	R	60344681			427437.90	

SKLYPO ĢENĒTO KOORDINĀTĒS

koordinātes X/Y
 X=689483 5034421
 Y=427474 427458
 Valsts koordināciju sistēma LKS-1994
 Zinātniskā institūta (nosaukums)
 2015-10-14 (datums)
 Direktors Kvalifikācijas (specifiskā prasība) Nr. 21-M-1510

Thijsma tiketi
 Direktors
 Andrijs Karpis


Documenty apļē zemes naudojimo apribojimus

Sl. Nr.	Kods	Apribojimai	Zemes plotas, m ²
1	2	3	4
1	26	XVI. Mājo naudojimo apribojimai	2223
2	63	XVII. Pārvaldības iestāžu veiksmīgu zonas	7895
3	64	XVIII. Pārvaldības iestāžu veiksmīgu zonas	987

Sl. Nr.	Kods	SERVITŪTS	Plotas m ²
		Servitūto rēķis	

Īstevība ir Lātvijas Administratīvo rajonu pašvaldību kodeksa 47. štrāpums. Pastāvīgu zemes valdības pabezēmību atzinašim arba gūcināšim uztraukā bauda no sēpjuvārdēšim 40%š. Ar vieno štrmo katurvārdēšim kelturū euri.



VALSTYBĖS ĮMONĖ REGISTRŲ CENTRAS

Vincio Kudirkos g. 18-3, 03105 Vilnius, tel. (8 5) 2688 262, faks. (8 5) 2688 311, e.p. info@registrucentras.lt

NEKILNOJAMOJO TURTO REGISTRO CENTRINIO DUOMENŲ BANKO IŠRAŠAS

1. Nekilnojamojo turto registre įregistruotas turfas:

2018-03-21 15:23:41

Registro Nr.: 44/2099080
 Registro tipas: Žemės sklypas
 Sudarymo data: 2016-12-06

Vilkaviškio r. sav., Gražiškių sen., Kauniškių k.
 Registro tvarkytojas: Valstybės įmonės Registrų centro Marijampolės filialas

2. Nekilnojamieji daiktai:

2.1.

Žemės sklypas
 Vilkaviškio r. sav., Gražiškių sen., Kauniškių k.
 Unikalus daikto numeris: 4400-4436-0716
 Žemės sklypo kadastro numeris ir kadastro vietovės pavadinimas: 3920/0003:105 Gražiškių k.v.
 Daikto pagrindinė naudojimo paskirtis: Miškų ūkio
 Žemės sklypo naudojimo būdas: Ūkinių miškų sklypai
 Žemės sklypo plotas: 4.4366 ha
 Žemės ūkio naudmenų plotas viso: 0.9464 ha
 iš jo: ariamos žemės plotas: 0.9464 ha
 Miško žemės plotas: 2.9107 ha
 Vandens telkinių plotas: 0.0439 ha
 Kitos žemės plotas: 0.5356 ha
 Žemės ūkio naudmenų našumo balas: 28.0
 Matavimų tipas: Žemės sklypas suformuotas atliekant kadastrinius matavimus
 Indeksuota žemės sklypo vertė: 3086 Eur
 Indeksuota žemės sklypo vertė be miško: 478 Eur
 Indeksuota miško vertė: 2608 Eur
 Indeksuota miško medynų vertė: 2006 Eur
 Žemės sklypo vertė: 1093 Eur
 Sklypo vertė be miško žemės ir medynų: 299 Eur
 Miško žemės ir medynų vertė: 794 Eur
 Miško medynų vertė: 418 Eur
 Vidutinė rinkos vertė: 3440 Eur
 Vidutinės rinkos vertės nustatymo data: 2016-02-22
 Vidutinės rinkos vertės nustatymo būdas: Masinis vertinimas
 Kadastro duomenų nustatymo data: 2015-09-03

3. Daikto priklausiniai iš kito registro: įrašų nėra

4. Nuosavybė:

4.1.

Nuosavybės teisė
 Savininkas: LIETUVOS RESPUBLIKA, a.k. 111105555
 Daiktas: žemės sklypas Nr. 4400-4436-0716, aprašytas p. 2.1.
 Įregistravimo pagrindas: 2016-11-23 Nacionalinės žemės tarnybos teritorinio skyriaus vedėjo sprendimas Nr. 19SK-775-(14.19.110.)
 Įrašas galioja: Nuo 2016-12-09

5. Valstybės ir savivaldybių žemės patikėjimo teisė:

5.1.

Valstybinė žemės patikėjimo teisė
 Patikėtinis: Nacionalinė žemės tarnyba prie Žemės ūkio ministerijos, a.k. 188704927
 Daiktas: žemės sklypas Nr. 4400-4436-0716, aprašytas p. 2.1.
 Įregistravimo pagrindas: 2016-11-23 Nacionalinės žemės tarnybos teritorinio skyriaus vedėjo sprendimas Nr. 19SK-775-(14.19.110.)
 Įrašas galioja: Nuo 2016-12-09

6. Kitos daiktinės teisės: įrašų nėra

7. Juridiniai faktai: įrašų nėra

8. Žymos: įrašų nėra

9. Specialiosios žemės ir miško naudojimo sąlygos:

9.1.

XXIX. Paviršinio vandens telkinių pakrantės apsaugos juostos
 Daiktas: žemės sklypas Nr. 4400-4436-0716, aprašytas p. 2.1.
 Įregistravimo pagrindas: 2016-11-23 Nacionalinės žemės tarnybos teritorinio skyriaus vedėjo sprendimas Nr. 19SK-775-(14.19.110.)
 Plotas: 0.0995 ha
 Įrašas galioja: Nuo 2016-12-07

9.2.

XXIX. Paviršinio vandens telkinių apsaugos zonos
 Daiktas: žemės sklypas Nr. 4400-4436-0716, aprašytas p. 2.1.
 Įregistravimo pagrindas: 2016-11-23 Nacionalinės žemės tarnybos teritorinio skyriaus vedėjo sprendimas Nr. 19SK-775-(14.19.110.)
 Plotas: 2.376 ha
 Įrašas galioja: Nuo 2016-12-07

9.3.

XXVI. Miško naudojimo apribojimai
 Daiktas: žemės sklypas Nr. 4400-4436-0716, aprašytas p. 2.1.
 Įregistravimo pagrindas: 2016-11-23 Nacionalinės žemės tarnybos teritorinio skyriaus vedėjo sprendimas Nr. 19SK-775-(14.19.110.)
 Plotas: 2.9107 ha
 Įrašas galioja: Nuo 2016-12-07

10. Daikto registravimas ir kadastro žymos:

10.1.

Kadastrinius matavimus atliko (kadastro žyma)

ANDRIUS KAVALIAUSKAS

Daiktas: žemės sklypas Nr. 4400-4436-0716, aprašytas p. 2.1.
[registravimo pagrindas: 2011-06-16 Kvalifikacijos pažymėjimas Nr. 2M-M-1510
2015-09-03 Nekilnojamojo daikto kadastro duomenų byla
[rašas galioja: Nuo 2016-12-07

10.2.

Suformuotas naujas (daikto registravimas)
Daiktas: žemės sklypas Nr. 4400-4436-0716, aprašytas p. 2.1.
[registravimo pagrindas: 2016-11-23 Nacionalinės žemės tarnybos teritorinio skyriaus vedėjo sprendimas
Nr. 19SK-775-(14.19.110.)
[rašas galioja: Nuo 2016-12-07

11. Registro pastabos ir nuorodos: [rašų nėra

12. Kita informacija: [rašų nėra

13. Informacija apie duomenų sandoriui tikslinimą: [rašų nėra

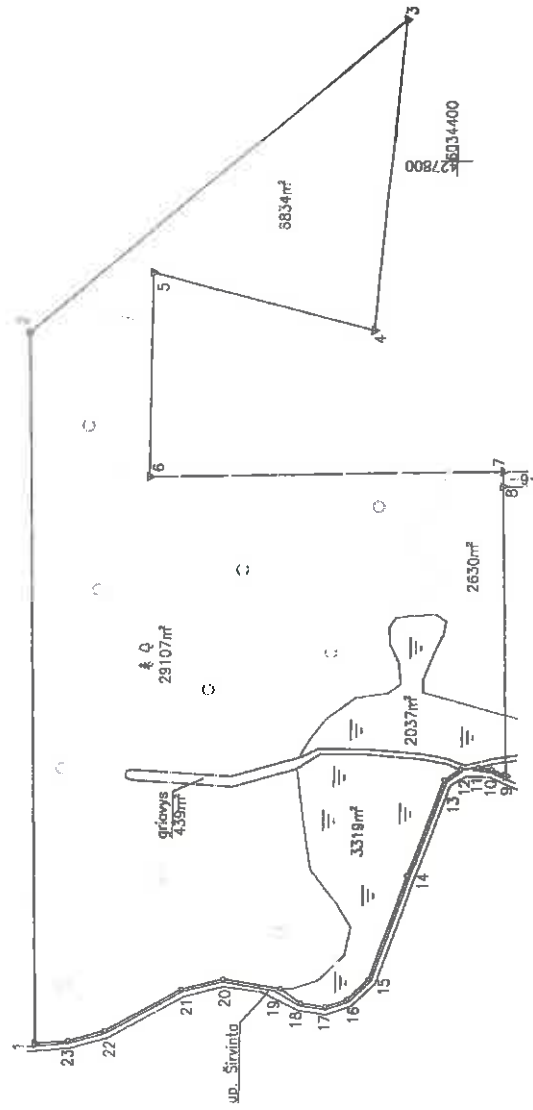
2018-03-21 15:23:41

SAULIUS KUČINSKAS

Dokumentą atspausdino

ŽEMĖS SKLYPO PLANAS M 1:2000

Sklypo plotas 44366 m²



Kadastras:	vieta:	Gražiškų	bičas	sklypas
	Zemės sklypo kadastras Nr.	3 6 2 0 0 3	0 0 0 3	103
Gatvė, namo Nr.				
1593-7-1				
Kaimas (miestelis)				
Kaušiškių				
Seniūnija				
Gražiškų				
Savivaldybė				
Vilkaiškių				
Apskritys				
Marijampolės				
Gretimo žemės sklypo kadastras Nr.				
Pastabas				
1-2	3820/0003.3451			
2-3	3820/0003.0015			
3-...-7	3820/0003.8007			
7-8				8m kelias
8-9				LW
9-...-23-1				up. Širvinta



Su pateiktomis vietovės žemės sklypo ribomis apreiškiamas ... 2016 ... m.
 birželio mėn. 10 d. žemės sklypo presentinimo-paraizymo akta, ir nustaityti plotas sutinka:
 žemės savininkas (nurodijimas):
 VĮ Marijampolės miškų urėdija

VĮ Marijampolės miškų urėdija
 miškų urėdas
 Kęstutis Bledinskas

(vardas, pavardė) ... (pavardė)
 Nacionalinės žemės tarnybos prie Žemės ūkio ministro biuro
 Vilkaiškių skyrius
 Patvirtino:
 SUPERINTENDENTAS (Pareigų pavadinimas) (pavardė)
 A.V. (jeigu reikalaujamas turėti antspaunda puslapis pasilymuose)



Įmonės kodas 302513346
 Ūkininkų g. 10a, LT-65008 Marijampolė
 Tel. (8-345) 59538

Pareigis	Panašis	Yrardis, pavardė	Vais
Direktorius	Antanas Kavaliūnas	Antanas Kavaliūnas	2016-06-24
Antspaudas	Antanas Kavaliūnas	Antanas Kavaliūnas	2016-06-24

sklypo greičiavė	sklypo plotas
1-1	10,54
2-2	10,54
3-3	122,86
4-4	89,00
5-5	80,00
6-6	137,15
7-7	6,00
8-8	13,81
9-9	3,28
10-10	6,80
11-11	7,84
12-12	40,00
13-13	45,19
14-14	1,51
15-15	9,02
16-16	8,94
17-17	22,53
18-18	16,80
19-19	33,62
20-20	4,93
21-21	12,63
22-22	
23-23	

ZĒMĒS SKLYPO PLANAS M 1:2000

Sklypo plotas 44366 m²

Zemes sklypo kadastrā Nr. 3 9 | 2 0 | 0 0 | 0 1 3

KOORDINĀCIŪ ZINIARĀSTIS

Koordināciju sistēma <u>LKS-94</u>		Taisno Nr.		Kods	X	Y	I	J
Taisno Nr.	Kods							
1	R	6034557.16			427451.62			
2	R	6034564.61			427730.74			
3	R	6034420.52			427855.41			
4	R	6034430.77			427732.97			
5	R	6034517.03			427754.88			
6	R	6034517.03			427674.88			
7	R	6034379.93			427678.25			
8	R	6034379.77			427672.25			
9	R	6034376.73			427558.48			
10	R	6034382.19			427560.88			
11	R	6034387.63			427561.55			
12	R	6034394.49			427560.83			
13	R	6034400.61			427568.58			
14	R	6034434.18			427518.92			
15	R	6034428.33			427478.12			
16	R	6034438.63			427470.15			
17	R	6034445.15			427487.17			
18	R	6034454.68			427468.54			
19	R	6034462.65			427474.07			
20	R	6034464.69			427477.61			
21	R	6034500.98			427473.44			
22	R	6034590.24			427458.81			
23	R	6034544.56			427452.77			

SKLYPO CENTRO KOORDINĀTES	
Koordināciju sistēma	Koordinātas X/Y
Valstība	X=6034476
LKS-1984	Y=427616
Zinātniski adatare (pēc P. Jankoviča)	Arādijs Kaļvalis (pēc P. Jankoviča)
	2015-10-14 (mē)

Išstrādājis: Lielupes Administrācijas tehniskā palīgā dienests
 47. straipsnis: Pastāvīgo zemesgabalu robežlīniju saskaņošanas arba gādāšanas - uzraudzība būvā
 nuo seplūmāšanās līniju, kti vieno šāno katraisdaēstāmi katuru ēcu.

Datu metāys apie zemes nauojoimo apribojimus

Ell. Nr.	Kodas	Apribojimai	Zemes plotas, m ²
1	2	3	4
1	28	XVI. Mīške nauojoimo apribojimai	2807
2	83	XXI. Pavirsimo vandens telkņu apseugos zonas	2380
3	84	XXI. Pavirsimo vandens telkņu pakramēs apseugos jostas	385

SERVITŪS

Ell. Nr.	Kodas	Servitūto rūsīs	Plotas, m ²



VALSTYBĖS ĮMONĖ REGISTRŲ CENTRAS

Vincio Kudirkos g. 18-3, 03105 Vilnius, tel. (8 5) 2688 262, faks. (8 5) 2688 311, el.p. info@registrucentras.lt

NEKILNOJAMOJO TURTO REGISTRO CENTRINIO DUOMENŲ BANKO IŠRAŠAS

1. Nekilnojamojo turto registre įregistruotas turtas:

2018-03-21 15:27:44

Registro Nr.: 44/2098998
 Registro tipas: Žemės sklypas
 Sudarymo data: 2016-12-07

Vilkaviškio r. sav., Gražiškių sen., Vaitkabilių k.
 Registro tvarkytojas: Valstybės įmonės Registrų centro Marijampolės filialas

2. Nekilnojamieji daiktai:

2.1.

Žemės sklypas
 Vilkaviškio r. sav., Gražiškių sen., Vaitkabilių k.
 Unikalus daikto numeris: 4400-4436-6321
 Žemės sklypo kadastro numeris ir kadastro vietovės pavadinimas: 3920/0003:106 Gražiškių k.v.
 Daikto pagrindinė naudojimo paskirtis: Miškų ūkio
 Žemės sklypo naudojimo būdas: Ūkinių miškų sklypai
 Žemės sklypo plotas: 4.8097 ha
 Miško žemės plotas: 4.7025 ha
 Vandens telkinių plotas: 0.1072 ha
 Nusausintos žemės plotas: 0.3630 ha
 Žemės ūkio naudmenų našumo balas: 28.0
 Matavimų tipas: Žemės sklypas suformuotas atliekant kadastrinius matavimus
 Indeksuota žemės sklypo vertė: 5992 Eur
 Indeksuota miško vertė: 5992 Eur
 Indeksuota miško medynų vertė: 4968 Eur
 Žemės sklypo vertė: 1675 Eur
 Miško žemės ir medynų vertė: 1675 Eur
 Miško medynų vertė: 1035 Eur
 Vidutinė rinkos vertė: 6020 Eur
 Vidutinės rinkos vertės nustatymo data: 2016-01-15
 Vidutinės rinkos vertės nustatymo būdas: Masinis vertinimas
 Kadastro duomenų nustatymo data: 2016-01-15

3. Daikto priklausiniai iš kito registro: įrašų nėra

4. Nuosavybė:

4.1.

Nuosavybės teisė
 Savininkas: LIETUVOS RESPUBLIKA, a.k. 111105555
 Daiktas: žemės sklypas Nr. 4400-4436-6321, aprašytas p. 2.1.
 Įregistravimo pagrindas: 2016-11-23 Nacionalinės žemės tarnybos teritorinio skyriaus vedėjo sprendimas Nr. 19SK-776-(14.19.110.)
 Įrašas galioja: Nuo 2016-12-09

5. Valstybės ir savivaldybių žemės patikėjimo teisė:

5.1.

Valstybinė žemės patikėjimo teisė
 Patikėtinis: Nacionalinė žemės tarnyba prie Žemės ūkio ministerijos, a.k. 188704927
 Daiktas: žemės sklypas Nr. 4400-4436-6321, aprašytas p. 2.1.
 Įregistravimo pagrindas: 2016-11-23 Nacionalinės žemės tarnybos teritorinio skyriaus vedėjo sprendimas Nr. 19SK-776-(14.19.110.)
 Įrašas galioja: Nuo 2016-12-09

Kitos daiktinės teisės : įrašų nėra

7. Juridiniai faktai: įrašų nėra

8. Žymos: įrašų nėra

9. Specialiosios žemės ir miško naudojimo sąlygos:

- 9.1. **XXI. Žemės sklypai, kuriuose įrengtos valstybei priklausančios melioracijos sistemos bei įrenginiai**
 Daiktas: žemės sklypas Nr. 4400-4436-6321, aprašytas p. 2.1.
 Įregistravimo pagrindas: 2016-11-23 Nacionalinės žemės tarnybos teritorinio skyriaus vedėjo sprendimas Nr. 19SK-776-(14.19.110.)
 Plotas: 0.363 ha
 Įrašas galioja: Nuo 2016-12-07
- 9.2. **XXVI. Miško naudojimo apribojimai**
 Daiktas: žemės sklypas Nr. 4400-4436-6321, aprašytas p. 2.1.
 Įregistravimo pagrindas: 2016-11-23 Nacionalinės žemės tarnybos teritorinio skyriaus vedėjo sprendimas Nr. 19SK-776-(14.19.110.)
 Plotas: 4.7025 ha
 Įrašas galioja: Nuo 2016-12-07

10. Daikto registravimas ir kadastro žymos:

10.1.

Suformuotas naujas (daikto registravimas)
 Daiktas: žemės sklypas Nr. 4400-4436-6321, aprašytas p. 2.1.
 Įregistravimo pagrindas: 2016-11-23 Nacionalinės žemės tarnybos teritorinio skyriaus vedėjo sprendimas Nr. 19SK-776-(14.19.110.)
 Įrašas galioja: Nuo 2016-12-07

10.2.

Kadastrinius matavimus atliko (kadastro žyma)
 ANDRIUS KAVALIAUSKAS
 Daiktas: žemės sklypas Nr. 4400-4436-6321, aprašytas p. 2.1.
 Įregistravimo pagrindas: 2011-06-16 Kvalifikacijos pažymėjimas Nr. 2M-M-1510
 2016-01-15 Nekilnojamojo daikto kadastro duomenų byla

Jrašas galioja: Nuo 2016-12-07

11. Registro pastabos ir nuorodos: įrašų nėra

12. Kita informacija: įrašų nėra

13. Informacija apie duomenų sandoriui tikslinimą: įrašų nėra

2018-03-21 15:27:44

Dokumentą atspausdino

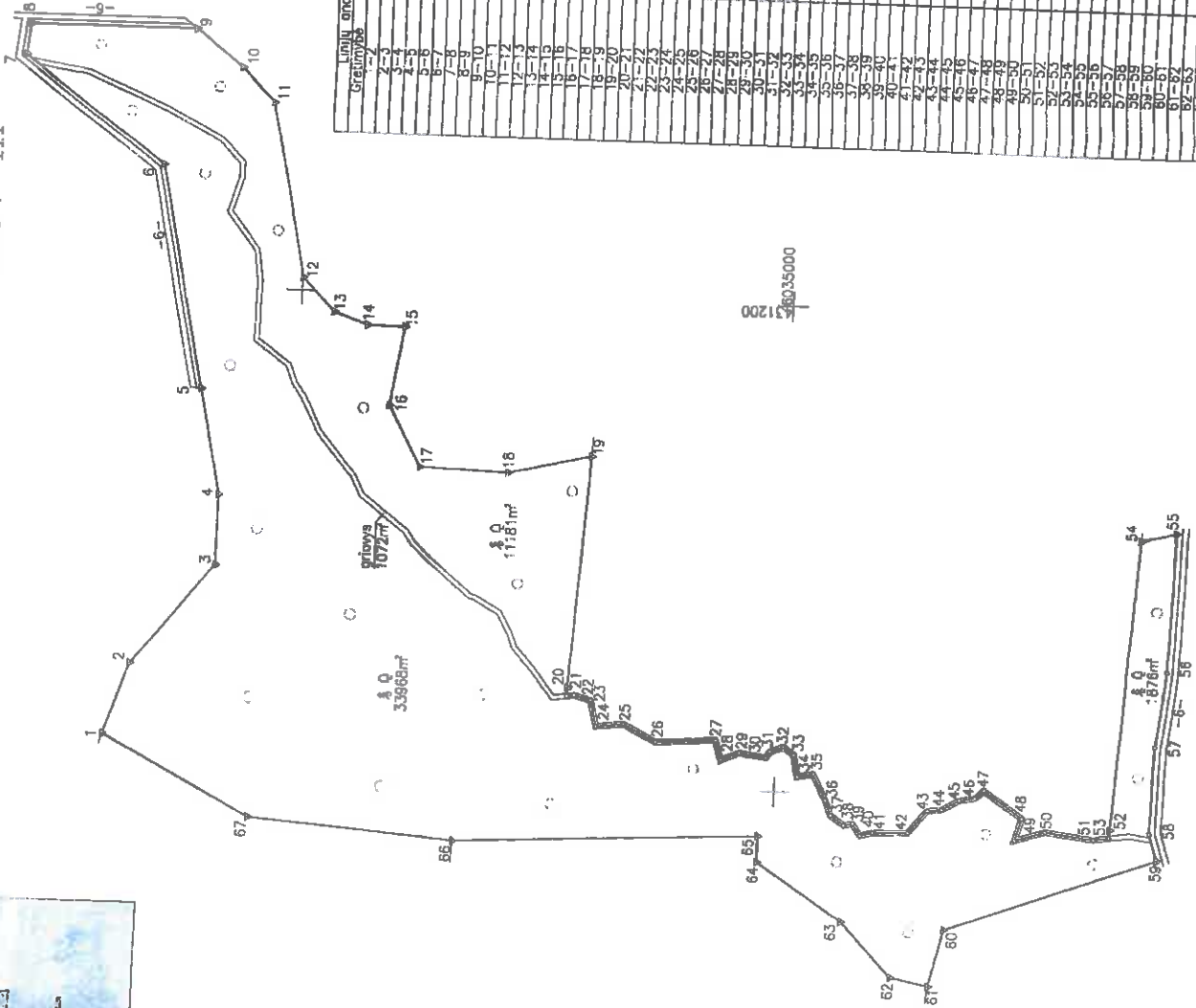
SAULIUS KUČINSKAS

Žemės sklypo išdėstymo schema



ŽEMĖS SKLYPO PLANAS M 1:2000

Sklypo plotas 48097 m²



Greitumo žemės sklypo kodas	Plotas, kvadratiniai metrai
1-1	31,07
2-2	23,03
3-3	23,93
4-4	43,93
5-5	93,30
6-6	72,41
7-7	17,77
8-8	67,29
9-9	24,48
10-10	19,53
11-11	19,45
12-12	14,57
13-13	14,57
14-14	32,26
15-15	28,75
16-16	35,97
17-17	94,53
18-18	96,22
19-19	31,00
20-20	7,18
21-21	10,77
22-22	11,11
23-23	15,14
24-24	24,41
25-25	9,41
26-26	17,85
27-27	3,07
28-28	3,07
29-29	5,74
30-30	9,71
31-31	6,69
32-32	1,99
33-33	6,36
34-34	3,67
35-35	5,70
36-36	5,20
37-37	14,20
38-38	2,22
39-39	5,69
40-40	6,97
41-41	4,96
42-42	19,45
43-43	9,59
44-44	12,69
45-45	20,07
46-46	6,18
47-47	10,29
48-48	14,62
49-49	37,59
50-50	31,19
51-51	35,84
52-52	11,43
53-53	91,09
54-54	23,91
55-55	18,08
56-56	47,39
57-57	10,59
58-58	123,78
59-59	84,00
60-60	68,15

Kadastras:	vietovė	Greszikių	blokas	sklypas
	Žemės sklypo kadastro Nr.	3 9 2 0 0 0 3	106	

Galvė, nampo Nr.	022-2
Kaimas (miestelis)	Vėlniškis
Seniūnija	Greszikių
Savivaldybė	Vilavietis
Apskritys	Marijampolės

Greitumo žemės sklypo kadastro Nr.	Plotas
1-...-5	3920/0003.0078
5-...-9	
9-...-19	3920/0003.0071
19-...-54	3920/0003.1481
54-66	
66-...-69	
69-80-81	
81-...-88	3920/0003.0049
88-87-1	3920/0003.8069



Su pateiktomis vietovės žemės sklypo ribomis, aprašytais . . . 2016 . . . m.
 . . . lapkričio, mėn. 05 d. žemės sklypo pateiktomis-parašytais akta, ir nustatytu plotu sutinka:
 žemės savininkas (naudotojas):
 V. Marijampolės miškininkų urėdijai

V. Marijampolės miškininkų urėdijai
 miškininkas
 Keturkis
 Nacionalinės žemės tarnybos prie žemės ūkio ministerijos
 Vilavietis skyrius
 Pelnikinis
 SUDERINTA:
 (Pareiktis patvirtinti) (Pareiktis ir parašas) (Parašas)
 A.V. (paigu reikalaujamas turėti antspaudą nustatytas įrašytymuose)



Įmonės kodas 302613946
 Ukimėškis g. 10a, LT-68308 Marijampolė
 Tel. (8-343) 66538



Pareigos: Pareiktis, Vardas, pavardė
 Direktoriaus: (Parašas)
 Pildantis: (Parašas)
 (Pareiktis ir parašas)

ZĒMĒS SKLYPO PLĀNS M 1:2000

Sklypo plotas 48097 m²

Žemēs sklypo kadastrs Nr. 3 9 2 1 0 0 0 3

KOORDINĀCŪ ZINĀRĀSTĪS

Koordināciju sistēma	LKS-94	Koordinācija		Kods	Taisto Nr.	X	Y	X	Y
R	6035273.23	431014.85	430987.91	R	39	6034967.34	430988.21		
R	6035263.22	431044.21	430984.55	R	40	6034964.11	430984.55		
R	6035230.59	431086.01	430984.89	R	41	6034959.08	430984.89		
R	6035230.53	431115.07	430984.89	R	42	6034944.89	430984.89		
R	6035239.22	431156.34	430985.01	R	43	6034937.05	430985.01		
R	6035258.07	431249.72	430988.88	R	44	6034924.44	430988.88		
R	6035315.07	431293.34	431000.13	R	45	6034914.38	431000.13		
R	6035314.42	431306.02	431003.48	R	46	6034918.02	431003.48		
R	6035247.13	431306.18	430983.80	R	47	6034908.27	430983.80		
R	6035227.93	431290.99	430987.42	R	48	6034900.97	430987.42		
R	6035214.23	431277.07	430984.95	R	49	6034888.66	430984.95		
R	6035199.82	431205.25	430985.84	R	50	6034868.74	430985.84		
R	6035186.34	431191.62	430988.08	R	51	6034862.62	430988.08		
R	6035172.70	431186.33	431108.47	R	52	6034854.95	431108.47		
R	6035157.44	431153.98	431112.19	R	53	6034840.67	431112.19		
R	6035149.11	431128.11	431054.70	R	54	6034842.08	431054.70		
R	6035113.22	431127.94	431023.73	R	55	6034845.78	431023.73		
R	6035079.59	431135.76	430986.10	R	56	6034846.40	430986.10		
R	6035085.90	431099.73	430977.15	R	57	6034843.13	430977.15		
R	6035085.81	431036.34	430945.78	R	58	6034828.64	430945.78		
R	6035085.81	431036.75	430922.47	R	59	6034833.97	430922.47		
R	6035082.84	431036.89	430925.51	R	60	6034849.73	430925.51		
R	6035075.90	431034.59	430947.69	R	61	6034970.67	430947.69		
R	6035073.34	431024.43	430970.98	R	62	6035008.01	430970.98		
R	6035062.31	431025.72	430981.57	R	63	6035005.87	430981.57		
R	6035048.88	431018.72	430975.64	R	64	6035129.51	430975.64		
R	6035024.53	431020.38	430982.54	R	65	6035213.23	430982.54		
R	6035022.07	431012.35		R	66				
R	6035014.86	431015.59		R	67				
R	6035003.90	431013.84		R					
R	6035002.23	431016.44		R					
R	6034996.89	431018.54		R					
R	6034992.64	431015.43		R					
R	6034990.88	431006.50		R					
R	6034964.33	431007.86		R					
R	6034978.98	430997.14		R					
R	6034976.48	430991.04		R					
R	6034970.94	430987.18		R					

Koordināciju sistēma		SKLYPO CENTRO KOORDINĀTES	
Veistubne		Koordinātes X/Y	
LKS-94		X=6035129	Y=431079
Žurnālisti sudars		2015-11-11 (dat)	
Andrius Kevaiļuska (paraksts)		2015-11-11 (dat)	

Šī raksta ir Lielupes Administratīvo teritoriju pārveidošanas projekta 47. straujums. Pastāvīgu zemesgabalu robežlīnijas sunahmināms arba gēdānims - uštrunkā bāda no sepjynasēšint dēļū ūr vāno šāmo kēlurkēšēšint kēturū euru.

Duomenys apie žemės naudojimo aprbiojimus

Šil. Nr.	Kodas	Aprbiojimai	Žemės plotas, m ²
1	2	3	4
1	31	XII Žemės sklypai, kuriuose įrengtos valstybei priklausančios melioracijos sistemos bei įrenginiai	3630
2	26	XVI Miesto naudojimo aprbiojimai	47025

Šil. Nr.	Kodas	Plotas, m ²



VALSTYBĖS ĮMONĖ REGISTRŲ CENTRAS

Vincu Kudirkos g. 18-3, 03105 Vilnius, tel. (8 5) 2688 262, faks. (8 5) 2688 311, el.p. info@registrucentras.lt

NEKILNOJAMOJO TURTO REGISTRO CENTRINIO DUOMENŲ BANKO IŠRAŠAS

1. Nekilnojamojo turto registre įregistruotas turtas:

2018-03-21 15:28:56

Registro Nr.: 44/2099345
 Registro tipas: Žemės sklypas
 Sudarymo data: 2016-12-07

Vilkaviškio r. sav., Gražiškių sen., Beržinių k.
 Registro tvarkytojas: Valstybės įmonės Registrų centro Marijampolės filialas

2. Nekilnojamieji daiktai:

2.1.

Žemės sklypas
 Vilkaviškio r. sav., Gražiškių sen., Beržinių k.
 Unikalus daikto numeris: 4400-4436-9779
 Žemės sklypo kadastro numeris ir kadastro vietovės pavadinimas: 3920/0003:107 Gražiškių k.v.
 Daikto pagrindinė naudojimo paskirtis: Miškų ūkio
 Žemės sklypo naudojimo būdas: Ūkinių miškų sklypai
 Žemės sklypo plotas: 2.0981 ha
 Žemės ūkio naudmenų plotas viso: 0.5916 ha
 iš jo: ariamos žemės plotas: 0.5916 ha
 Miško žemės plotas: 1.4721 ha
 Vandens telkinių plotas: 0.0344 ha
 Žemės ūkio naudmenų našumo balas: 28,0
 Matavimų tipas: Žemės sklypas suformuotas atliekant kadastrinius matavimus
 Indeksuota žemės sklypo vertė: 1595 Eur
 Indeksuota žemės sklypo vertė be miško: 288 Eur
 Indeksuota miško vertė: 1307 Eur
 Indeksuota miško medynų vertė: 1022 Eur
 Žemės sklypo vertė: 571 Eur
 Sklypo vertė be miško žemės ir medynų: 180 Eur
 Miško žemės ir medynų vertė: 391 Eur
 Miško medynų vertė: 213 Eur
 Vidutinė rinkos vertė: 1780 Eur
 Vidutinės rinkos vertės nustatymo data: 2016-01-15
 Vidutinės rinkos vertės nustatymo būdas: Masinis vertinimas
 Kadastro duomenų nustatymo data: 2016-01-15

3. Daikto priklausiniai iš kito registro: įrašų nėra

4. Nuosavybė:

4.1.

Nuosavybės teisė
 Savininkas: LIETUVOS RESPUBLIKA, a.k. 111105555
 Daiktas: žemės sklypas Nr. 4400-4436-9779, aprašytas p. 2.1.
 Įregistravimo pagrindas: 2016-11-23 Nacionalinės žemės tarnybos teritorinio skyriaus vedėjo sprendimas
 Nr. 19SK-777-(14.19.110.)
 Įrašas galioja: Nuo 2016-12-09

5. Valstybės ir savivaldybių žemės patikėjimo teisė:

5.1.

Valstybinė žemės patikėjimo teisė
 Patikėtinis: Nacionalinė žemės tarnyba prie Žemės ūkio ministerijos, a.k. 188704927
 Daiktas: žemės sklypas Nr. 4400-4436-9779, aprašytas p. 2.1.
 Įregistravimo pagrindas: 2016-11-23 Nacionalinės žemės tarnybos teritorinio skyriaus vedėjo sprendimas
 Nr. 19SK-777-(14.19.110.)
 Įrašas galioja: Nuo 2016-12-09

6. Kitos daiktinės teisės: įrašų nėra

7. Juridiniai faktai: įrašų nėra

8. Žymos: įrašų nėra

9. Specialiosios žemės ir miško naudojimo sąlygos:

9.1.

XXVI. Miško naudojimo apribojimai
 Daiktas: žemės sklypas Nr. 4400-4436-9779, aprašytas p. 2.1.
 Įregistravimo pagrindas: 2016-11-23 Nacionalinės žemės tarnybos teritorinio skyriaus vedėjo sprendimas
 Nr. 19SK-777-(14.19.110.)
 Plotas: 1.4721 ha
 Įrašas galioja: Nuo 2016-12-07

10. Daikto registravimas ir kadastro žymos:

10.1.

Kadastrinius matavimus atliko (kadastro žyma)
 ANDRIUS KAVALIAUSKAS
 Daiktas: žemės sklypas Nr. 4400-4436-9779, aprašytas p. 2.1.
 Įregistravimo pagrindas: 2011-06-16 Kvalifikacijos pažymėjimas Nr. 2M-M-1510
 2016-01-15 Nekilnojamojo daikto kadastro duomenų byla
 Įrašas galioja: Nuo 2016-12-07

10.2.

Suformuotas naujas (daikto registravimas)
 Daiktas: žemės sklypas Nr. 4400-4436-9779, aprašytas p. 2.1.
 Įregistravimo pagrindas: 2016-11-23 Nacionalinės žemės tarnybos teritorinio skyriaus vedėjo sprendimas
 Nr. 19SK-777-(14.19.110.)
 Įrašas galioja: Nuo 2016-12-07

11. Registro pastabos ir nuorodos: įrašų nėra

3-21

NT Registras44/2099345

.. Kita informacija: įrašų nėra

13. Informacija apie duomenų sandoriui tikslinimą: įrašų nėra

2018-03-21 15:28:56

SAULIUS KUČINSKAS

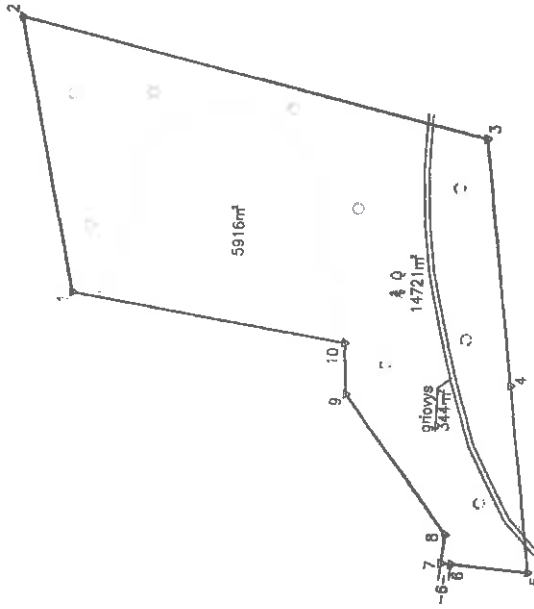
Dokumentą atspausdino

Žemės sklypo išdėstymo schema

Beržinių

ŽEMĖS SKLYPO PLANAS M 1:2000

Sklypo plotas 20981 m²



Kadastru:	vietovė	Gretėžikių	blokas	sklypas
Žemės sklypo kadastro Nr.		3 9 2 0 0 0 3	3	107

Gelvi, namo Nr.	022-4
Reikšmas (mūšiškielis)	Beržinių
Seniūnija	Gretėžikių
Savivaldybė	Vilniaus miesto
Apskritys	Marijampolės

Gretimųybė	Gretimo žemės sklypo kadastro Nr.	Pastabos
1-2	3920/0003:0224	
2-3	3950/0004:0082	
3-...-6	3920/0003:0070	
6-7		6m žolias
7-...-10-1	3920/0003:0172	

16-43-09
Kadastra specialistas
Denise Zubrickiene

Su patvirtintomis vietovėje žemės sklypo ribomis, aprašytomis ... 2015 ... m.
lapkričio mėn. 08 d. žemės sklypo patvirtinimo-parašymo akte, ir nustatytu plotu sutinka
žemės savininkas (naudotojas):
VI Marijampolės mišikų urėdija

VI Marijampolės mišikų urėdija
mišikų urėdas
Kestutis Blekaitis

Nacionalinė žemės tarnyba prie Žemės ūkio ministro
Vilniaus miesto skyrius
Pakabinas:
SUDERINTA

SUDERINTA
V. V. V. V.
Vilniaus mišikų urėdija

Įmonės kodas 392013946
Gedimino g. 10a, LT-08308 Marijampolė
Tel. (8-443) 66588

PARAFMA

Parafmas: Papūkas, Vardas, pavardė
Direktorius: Audrius Kovalauskas
Vilniaus mišikų urėdija



00016033800
431800

ZEMĖS SKLYPO PLANAS M 1:2000

Sklipo plotas 20981 m²

Zemės sklypo kadašto Nr. 31921000009

KOORDINACIJŲ ŽINIARAŠTIS

Koordinacijų sistemos kodas	X	Y	Taško Nr.	Kodas	X	Y
R	6034014.98	431597.01				
R	6034023.86	431704.57				
R	6033853.25	431682.56				
R	6033343.41	431568.02				
R	6033833.65	431482.61				
R	6033863.77	431494.84				
R	6033867.72	431485.25				
R	6033866.49	431506.42				
R	6033907.44	431560.66				
R	6033908.57	431580.61				

SKLYPO CENTRO KOORDINATĖS	
Koordinacijų sistema	Koordinatės X/Y
Valstybinė DK-1994	X=6033935 Y=431625
Žiniaraščių sudarė	2015-10-17
	(parašas ir pavardė)

Esant klaidoms, Lietuvos Administracinių bylų sprendimų kodeksas, 37 straipsnis. Pastoviai gyvenančios ribose ir šalia sklypų savininkas yra įsipareigojęs užtikrinti žemės sklypo planavimo tikslumą ir patikimumą. Šio žiniaraštinio planavimo metu buvo atlikti matavimai, kurie patvirtinti Lietuvos Respublikos žemės ūkio ministro įsakymu.

Duomenys apie žemės naudojimo apribojimus			
Eil. Nr.	Kodas	Aprašymas	Zemės plotas, m ²
1	2	3	4
1	33	XXVI. Viešo naudojimo apribojimai	15066 #1721

Taisymu tikėji
 Direktorius
 Andrius Kavaliauskas
 2015.10.17



SERIANTŪNAS	
Eil. Nr.	Kodas
	Serijato rūšis
	Plotas, m ²



VALSTYBĖS ĮMONĖ REGISTRŲ CENTRAS

Vincio Kudirkos g. 18-3, 03105 Vilnius, tel. (8 5) 2688 262, faks. (8 5) 2688 311, el.p. info@registrucentras.lt

NEKILNOJAMOJO TURTO REGISTRO CENTRINIO DUOMENŲ BANKO IŠRAŠAS

1. Nekilnojamojo turto registre įregistruotas turtas:

2018-03-21 16:13:14

Registro Nr.: 44/2137771
 Registro tipas: Žemės sklypas
 Sudarymo data: 2017-05-26

Vilkaviškio r. sav., Gražiškių sen., Bambinių k.
 Registro tvarkytojas: Valstybės įmonės Registrų centro Marijampolės filialas

2. Nekilnojamieji daiktai:

2.1.

Žemės sklypas
 Vilkaviškio r. sav., Gražiškių sen., Bambinių k.
 Unikalus daikto numeris: 4400-4617-0321
 Žemės sklypo kadastro numeris ir kadastro vietovės pavadinimas: 3920/0003:110 Gražiškių k.v.
 Daikto pagrindinė naudojimo paskirtis: Miškų ūkio
 Žemės sklypo naudojimo būdas: Ūkinių miškų sklypai
 Žemės sklypo plotas: 4.8242 ha
 Žemės ūkio naudmenų plotas viso: 0.4462 ha
 iš jo: ariamos žemės plotas: 0.4462 ha
 Miško žemės plotas: 4.2802 ha
 Kitos žemės plotas: 0.0978 ha
 Nusausintos žemės plotas: 0.4462 ha
 Žemės ūkio naudmenų našumo balas: 28.0
 Matavimų tipas: Žemės sklypas suformuotas atliekant kadastrinius matavimus
 Indeksuota žemės sklypo vertė: 4744 Eur
 Indeksuota žemės sklypo vertė be miško: 238 Eur
 Indeksuota miško vertė: 4506 Eur
 Indeksuota miško medynų vertė: 3605 Eur
 Žemės sklypo vertė: 1463 Eur
 Sklypo vertė be miško žemės ir medynų: 149 Eur
 Miško žemės ir medynų vertė: 1314 Eur
 Miško medynų vertė: 751 Eur
 Vidutinė rinkos vertė: 4900 Eur
 Vidutinės rinkos vertės nustatymo data: 2016-07-15
 Vidutinės rinkos vertės nustatymo būdas: Masinis vertinimas
 Kadastro duomenų nustatymo data: 2016-07-15

3. Daikto priklausiniai iš kito registro: įrašų nėra

4. Nuosavybė:

4.1.

Nuosavybės teisė
 Savininkas: LIETUVOS RESPUBLIKA, a.k. 111105555
 Daiktas: žemės sklypas Nr. 4400-4617-0321, aprašytas p. 2.1.
 Įregistravimo pagrindas: 2017-05-18 Nacionalinės žemės tarnybos teritorinio skyriaus vedėjo sprendimas
 Nr. 19SK-375-(14.19.110.)
 Įrašas galioja: Nuo 2017-06-01

5. Valstybės ir savivaldybių žemės patikėjimo teisė:

5.1.

Valstybinė žemės patikėjimo teisė
 Patikėtinis: Nacionalinė žemės tarnyba prie Žemės ūkio ministerijos, a.k. 188704927
 Daiktas: žemės sklypas Nr. 4400-4617-0321, aprašytas p. 2.1.
 Įregistravimo pagrindas: 2017-05-18 Nacionalinės žemės tarnybos teritorinio skyriaus vedėjo sprendimas
 Nr. 19SK-375-(14.19.110.)
 Įrašas galioja: Nuo 2017-06-01

6. Kitos daiktinės teisės: įrašų nėra

7. Juridiniai faktai: įrašų nėra

8. Žymos: įrašų nėra

9. Specialiosios žemės ir miško naudojimo sąlygos:

9.1.

XXIX. Paviršinio vandens telkinių pakrantės apsaugos juostos
 Daiktas: žemės sklypas Nr. 4400-4617-0321, aprašytas p. 2.1.
 Įregistravimo pagrindas: 2017-05-18 Nacionalinės žemės tarnybos teritorinio skyriaus vedėjo sprendimas
 Nr. 19SK-375-(14.19.110.)
 Plotas: 0.4088 ha
 Įrašas galioja: Nuo 2017-05-26

9.2.

XXIX. Paviršinio vandens telkinių apsaugos zonos
 Daiktas: žemės sklypas Nr. 4400-4617-0321, aprašytas p. 2.1.
 Įregistravimo pagrindas: 2017-05-18 Nacionalinės žemės tarnybos teritorinio skyriaus vedėjo sprendimas
 Nr. 19SK-375-(14.19.110.)
 Plotas: 4.8242 ha
 Įrašas galioja: Nuo 2017-05-26

9.3.

XXVI. Miško naudojimo apribojimai
 Daiktas: žemės sklypas Nr. 4400-4617-0321, aprašytas p. 2.1.
 Įregistravimo pagrindas: 2017-05-18 Nacionalinės žemės tarnybos teritorinio skyriaus vedėjo sprendimas
 Nr. 19SK-375-(14.19.110.)
 Plotas: 4.2802 ha
 Įrašas galioja: Nuo 2017-05-26

9.4.

XXI. Žemės sklypai, kuriuose įrengtos valstybei priklausančios melioracijos sistemos
 bei įrenginiai
 Daiktas: žemės sklypas Nr. 4400-4617-0321, aprašytas p. 2.1.

[registravimo pagrindas: 2017-05-18 Nacionalinės žemės tarnybos teritorinio skyriaus vedėjo sprendimas Nr. 19SK-375-(14.19.110.)

Plotas: 0.4462 ha

[rašas galioja: Nuo 2017-05-26

10. Daikto registravimas ir kadastro žymos:

10.1.

Kadastrinius matavimus atliko (kadastro žyma)

ANDRIUS KAVALIAUSKAS

Daiktas: žemės sklypas Nr. 4400-4617-0321, aprašytas p. 2.1.

[registravimo pagrindas: 2011-06-16 Kvalifikacijos pažymėjimas Nr. 2M-M-1510

2016-07-15 Nekilnojamojo daikto kadastro duomenų byla

[rašas galioja: Nuo 2017-05-26

10.2.

Suformuotas naujas (daikto registravimas)

Daiktas: žemės sklypas Nr. 4400-4617-0321, aprašytas p. 2.1.

[registravimo pagrindas: 2017-05-18 Nacionalinės žemės tarnybos teritorinio skyriaus vedėjo sprendimas Nr. 19SK-375-(14.19.110.)

[rašas galioja: Nuo 2017-05-26

11. Registro pastabos ir nuorodos: įrašų nėra

12. Kita informacija: įrašų nėra

13. Informacija apie duomenų sandoriui tikslinimą: įrašų nėra

2018-03-21 16:13:14

Dokumentą atspausdino

SAULIUS KUČINSKAS

ŽEMĖS SKLYPO PLANAS M 1:5000

Sklypo plotas 48242 m²

Žemės sklypo išdėstymo schema

Berėvėnų k.

Greitlinys	Plotas, kvadratiniai metrai	Plotas, kvadratiniai metrai
1-2	177	177
2-3	475	475
3-4	430	430
4-5	7480	7480
5-6	3936	3936
6-7	1499	1499
7-8	2080	2080
8-9	1399	1399
9-10	536	536
10-11	1741	1741
11-12	2201	2201
12-13	480	480
13-14	1207	1207
14-15	280	280
15-16	934	934
16-17	374	374
17-18	1741	1741
18-19	2201	2201
19-20	480	480
20-21	1207	1207
21-22	280	280
22-23	934	934
23-24	374	374
24-25	1741	1741
25-26	2201	2201
26-27	480	480
27-28	1207	1207
28-29	280	280
29-30	934	934
30-31	374	374
31-32	1741	1741
32-33	2201	2201
33-34	480	480
34-35	1207	1207
35-36	280	280
36-37	934	934
37-38	374	374
38-39	1741	1741
39-40	2201	2201
40-41	480	480
41-42	1207	1207
42-43	280	280
43-44	934	934
44-45	374	374
45-46	1741	1741
46-47	2201	2201
47-48	480	480
48-49	1207	1207
49-50	280	280
50-51	934	934
51-52	374	374
52-53	1741	1741
53-54	2201	2201
54-55	480	480
55-56	1207	1207
56-57	280	280
57-58	934	934
58-59	374	374
59-60	1741	1741
60-61	2201	2201
61-62	480	480
62-63	1207	1207
63-64	280	280
64-65	934	934
65-66	374	374
66-67	1741	1741
67-68	2201	2201
68-69	480	480
69-70	1207	1207
70-71	280	280
71-72	934	934
72-73	374	374
73-74	1741	1741
74-75	2201	2201
75-76	480	480
76-77	1207	1207
77-78	280	280
78-79	934	934
79-80	374	374
80-81	1741	1741
81-82	2201	2201
82-83	480	480
83-84	1207	1207
84-85	280	280
85-86	934	934
86-87	374	374
87-88	1741	1741
88-89	2201	2201
89-90	480	480
90-91	1207	1207
91-92	280	280
92-93	934	934
93-94	374	374
94-95	1741	1741
95-96	2201	2201
96-97	480	480
97-98	1207	1207
98-99	280	280
99-100	934	934
100-101	374	374
101-102	1741	1741
102-103	2201	2201
103-104	480	480
104-105	1207	1207
105-106	280	280
106-107	934	934
107-108	374	374
108-109	1741	1741
109-110	2201	2201
110-111	480	480
111-112	1207	1207
112-113	280	280
113-114	934	934
114-115	374	374
115-116	1741	1741
116-117	2201	2201
117-118	480	480
118-119	1207	1207
119-120	280	280
120-121	934	934
121-122	374	374
122-123	1741	1741
123-124	2201	2201
124-125	480	480
125-126	1207	1207
126-127	280	280
127-128	934	934
128-129	374	374
129-130	1741	1741
130-131	2201	2201
131-132	480	480
132-133	1207	1207
133-134	280	280
134-135	934	934
135-136	374	374
136-137	1741	1741
137-138	2201	2201
138-139	480	480
139-140	1207	1207
140-141	280	280
141-142	934	934
142-143	374	374
143-144	1741	1741
144-145	2201	2201
145-146	480	480
146-147	1207	1207
147-148	280	280
148-149	934	934
149-150	374	374
150-151	1741	1741
151-152	2201	2201
152-153	480	480
153-154	1207	1207
154-155	280	280
155-156	934	934
156-157	374	374
157-158	1741	1741
158-159	2201	2201
159-160	480	480
160-161	1207	1207
161-162	280	280
162-163	934	934
163-164	374	374
164-165	1741	1741
165-166	2201	2201
166-167	480	480
167-168	1207	1207
168-169	280	280
169-170	934	934
170-171	374	374
171-172	1741	1741
172-173	2201	2201
173-174	480	480
174-175	1207	1207
175-176	280	280
176-177	934	934
177-178	374	374
178-179	1741	1741
179-180	2201	2201
180-181	480	480
181-182	1207	1207
182-183	280	280
183-184	934	934
184-185	374	374
185-186	1741	1741
186-187	2201	2201
187-188	480	480
188-189	1207	1207
189-190	280	280
190-191	934	934
191-192	374	374
192-193	1741	1741
193-194	2201	2201
194-195	480	480
195-196	1207	1207
196-197	280	280
197-198	934	934
198-199	374	374
199-200	1741	1741
200-201	2201	2201
201-202	480	480
202-203	1207	1207
203-204	280	280
204-205	934	934
205-206	374	374
206-207	1741	1741
207-208	2201	2201
208-209	480	480
209-210	1207	1207
210-211	280	280
211-212	934	934
212-213	374	374
213-214	1741	1741
214-215	2201	2201
215-216	480	480
216-217	1207	1207
217-218	280	280
218-219	934	934
219-220	374	374
220-221	1741	1741
221-222	2201	2201
222-223	480	480
223-224	1207	1207
224-225	280	280
225-226	934	934
226-227	374	374
227-228	1741	1741
228-229	2201	2201
229-230	480	480
230-231	1207	1207
231-232	280	280
232-233	934	934
233-234	374	374
234-235	1741	1741
235-236	2201	2201
236-237	480	480
237-238	1207	1207
238-239	280	280
239-240	934	934
240-241	374	374
241-242	1741	1741
242-243	2201	2201
243-244	480	480
244-245	1207	1207
245-246	280	280
246-247	934	934
247-248	374	374
248-249	1741	1741
249-250	2201	2201
250-251	480	480
251-252	1207	1207
252-253	280	280
253-254	934	934
254-255	374	374
255-256	1741	1741
256-257	2201	2201
257-258	480	480
258-259	1207	1207
259-260	280	280
260-261	934	934
261-262	374	374
262-263	1741	1741
263-264	2201	2201
264-265	480	480
265-266	1207	1207
266-267	280	280
267-268	934	934
268-269	374	374
269-270	1741	1741
270-271	2201	2201
271-272	480	480
272-273	1207	1207
273-274	280	280
274-275	934	934
275-276	374	374
276-277	1741	1741
277-278	2201	2201
278-279	480	480
279-280	1207	1207
280-281	280	280
281-282	934	934
282-283	374	374
283-284	1741	1741
284-285	2201	2201
285-286	480	480
286-287	1207	1207
287-288	280	280
288-289	934	934
289-290	374	374
290-291	1741	1741
291-292	2201	2201
292-293	480	480
293-294	1207	1207
294-295	280	280
295-296	934	934
296-297	374	374
297-298	1741	1741
298-299	2201	2201
299-300	480	480
300-301	1207	1207
301-302	280	280
302-303	934	934
303-304	374	374
304-305	1741	1741
305-306	2201	2201
306-307	480	480
307-308	1207	1207
308-309	280	280
309-310	934	934
310-311	374	374
311-312	1741	1741
312-313	2201	2201
313-314	480	480
314-315	1207	1207
315-316	280	280
316-317	934	934
317-318	374	374
318-319	1741	1741
319-320	2201	2201
320-321	480	480
321-322	1207	1207
322-323	280	280
323-324	934	934
324-325	374	374
325-326	1741	1741
326-327	2201	2201
327-328	480	480
328-329	1207	1207
329-330	280	280
330-331	934	934
331-332	374	374
332-333	1741	1741
333-334	2201	2201
334-335	480	480
335-336	1207	1207
336-337	280	280
337-338	934	934
338-339	374	374
339-340	1741	1741
340-341	2201	2201
341-342	480	480
342-343	1207	1207
343-344	280	280
344-345	934	934
345-346	374	374
346-347	1741	1741
347-348	2201	2201
348-349	480	480
349-350	1207	1207
350-351	280	280
351-352	934	934
352-353	374	374
353-354	1741	1741
354-355	2201	2201
355-356	480	480
356-357	1207	1207
357-358	280	280
358-359	934	934
359-360	374	374
360-361	1741	1741
361-362	2201	2201
362-363	480	480
363-364	1207	1207
364-365	280	280

ŽEMĖS SKLYPO PLANAS M 1:5000

Sklypo plotas 48242 m²

Žemės sklypo kadastro Nr. 319201010103

KOORDINACIJŲ ŽINIARAŠTIS

Koordinacijų sistema LKS-94

Uždavinio Nr.	Koordinacijų sistema		Tasčio Nr.	Kodas	X	Y	Tasčio Nr.	Kodas	X	Y	Tasčio Nr.	Kodas	X	Y	Kodas	X	Y
	Kodas	Kodas															
1	R	R	43	R	6035284.05	427458.35	44	R	6035284.05	427670.25	65	R	6035247.17	427733.70	R	6035247.17	427733.70
2	R	R	44	R	6035276.67	427454.52	45	R	6035276.67	427665.78	66	R	6035231.44	427661.54	R	6035231.44	427661.54
3	R	R	45	R	6035294.04	427455.04	46	R	6035294.04	427726.71	67	R	6035207.21	427657.17	R	6035207.21	427657.17
4	R	R	46	R	6035307.86	427457.99	47	R	6035307.86	427748.55	68	R	6035041.83	427656.41	R	6035041.83	427656.41
5	R	R	47	R	6034890.80	427461.99	48	R	6035341.69	427773.08	69	R	6035043.60	427644.08	R	6035043.60	427644.08
6	R	R	48	R	6034892.40	427466.79	49	R	6035362.63	427782.43	70	R	6034954.75	427632.76	R	6034954.75	427632.76
7	R	R	49	R	6034892.46	427468.74	50	R	6035370.93	427782.43	71	R	6034948.76	427632.00	R	6034948.76	427632.00
8	R	R	50	R	6034892.84	427515.02	51	R	6035375.91	427778.90	72	R	6034948.94	427614.65	R	6034948.94	427614.65
9	R	R	51	R	6034970.17	427518.36	52	R	6035386.10	427794.77	73	R	6034862.55	427647.91	R	6034862.55	427647.91
10	R	R	52	R	6034984.99	427518.36	53	R	6035398.64	427801.19	74						
11	R	R	53	R	6035000.73	427531.95	54	R	6035408.79	427821.98	75						
12	R	R	54	R	6035003.57	427551.46	55	R	6035428.16	427831.12	76						
13	R	R	55	R	6035014.07	427560.70	56	R	6035430.21	427848.46	77						
14	R	R	56	R	6035017.71	427560.70	57	R	6035432.25	427860.41	78						
15	R	R	57	R	6035022.20	427563.97	58	R	6035431.68	427869.53	79						
16	R	R	58	R	6035023.59	427569.55	59	R	6035428.53	427885.95	80						
17	R	R	59	R	6035035.33	427580.87	60	R	6035423.99	427902.29	81						
18	R	R	60	R	6035041.72	427584.61	61	R	6035422.46	427925.60	82						
19	R	R	61	R	6035045.14	427608.34	62	R	6035426.72	427934.39	83						
20	R	R	62	R	6035046.15	427614.48	63	R	6035431.96	427939.42	84						
21	R	R	63	R	6035046.15	427617.93	64	R	6035452.28	427949.50							
22	R	R	64	R	6035049.20	427619.89	65	R	6035459.28	427948.08							
23	R	R	65	R	6035061.11	427619.89	66	R	6035466.60	427941.10							
24	R	R	66	R	6035063.53	427621.29	67	R	6035471.02	427944.43							
25	R	R	67	R	6035067.89	427619.18	68	R	6035474.76	427944.43							
26	R	R	68	R	6035074.41	427612.59	69	R	6035476.36	427959.26							
27	R	R	69	R	6035101.15	427594.26	70	R	6035487.04	427988.46							
28	R	R	70	R	6035128.64	427584.57	71	R	6035494.02	427977.45							
29	R	R	71	R	6035144.85	427576.92	72	R	6035496.65	427984.04							
30	R	R	72	R	6035153.13	427577.51	73	R	6035508.27	427993.96							
31	R	R	73	R	6035158.40	427587.08	74	R	6035311.98	427982.00							
32	R	R	74	R	6035182.33	427597.33	75	R	6035312.23	427966.48							
33	R	R	75	R	6035188.52	427602.65	76	R	6035312.23	427965.64							
34	R	R	76	R	6035172.54	427604.56	77	R	6035383.39	427933.19							
35	R	R	77	R	6035174.70	427616.32	78	R	6035393.71	427933.19							
36	R	R	78	R	6035177.86	427620.19	79	R	6035401.06	427908.85							
37	R	R	79	R	6035182.03	427621.23	80	R	6035404.45	427885.83							
38	R	R	80	R	6035198.84	427621.96	81	R	6035408.22	427889.11							
39	R	R	81	R	6035209.32	427631.27	82	R	6035408.18	427648.77							
40	R	R	82	R	6035216.16	427631.27	83	R	6035381.58	427618.97							
41	R	R	83	R	6035218.63	427633.75	84	R	6035350.06	427611.51							
42	R	R	84	R	6035220.19	427644.34		R	6035583.38	427752.17							
					6035244.78	427661.40											

SKLYPO CENTRO KOORDINATĖS

Koordinatės X/Y
X=6035142
Y=427626

2M-M-1510
(kvadratinis pavidalas Nr.)

2015-10-12
(data)

Andrius Kavaliauskas
(vardas ir pavardė)

(parašas)

Žemėrašio sudarė

Koordinacijų sistema

Valstybinė

LKS-1994

Lietuvos Administracinių tarnybų patalpinimų kontrolės

47 atpažinimas. Pasirinktų žemėnaudojimo ribožarkių atpažinimas arba gėdimas - užtrauktas brūkšnis

nuo septyniolikos metų iki vieno šimto keturiasdešimties metų eurių

Duomenys apie žemės naudojimo apribojimus

Et. Nr.	Kodas	Aprašymai	Žemės plotas, m ²
1	2	III Žemės atlypi, kuriuose įrengtos valstybės priklausantių melioracijų sistemos bei įrenginiai	4482
2	26	XVI Miesto naudojimo apribojimai	4802
3	62	XIII Paviršinio vandens telkinių apsaugos zonos	48342
4	64	XXV Paviršinio vandens telkinių patronatės apsaugos juostos	4888

SERVITUTAS

Et. Nr.	Kodas	Aprašymai	Plotas, m ²
1		Servituto rūšis	



VALSTYBĖS ĮMONĖ REGISTRŲ CENTRAS

Vinco Kudirkos g. 18-3, 03105 Vilnius, tel. (8 5) 2688 262, faks. (8 5) 2688 311, el.p. info@registrucentras.lt

NEKILNOJAMOJO TURTO REGISTRO CENTRINIO DUOMENŲ BANKO IŠRAŠAS

1. Nekilnojamojo turto registre įregistruotas turtas:

2018-03-21 16:11:52

Registro Nr.: 44/2137905
 Registro tipas: Žemės sklypas
 Sudarymo data: 2017-05-29

Vilkaviškio r. sav., Gražiškių sen., Bambinių k.
 Registro tvarkytojas: Valstybės įmonės Registrų centro Marijampolės filialas

2. Nekilnojamieji daiktai:

2.1.

Žemės sklypas
 Vilkaviškio r. sav., Gražiškių sen., Bambinių k.
 Unikalus daikto numeris: 4400-4618-3320
 Žemės sklypo kadastro numeris ir kadastro vietovės pavadinimas: 3920/0003-111 Gražiškių k.v.
 Daikto pagrindinė naudojimo paskirtis: Miškų ūkio
 Žemės sklypo naudojimo būdas: Ūkinių miškų sklypai
 Žemės sklypo plotas: 10.5605 ha
 Žemės ūkio naudmenų plotas viso: 0.3480 ha
 iš jo: ariamos žemės plotas: 0.3480 ha
 Miško žemės plotas: 10.2125 ha
 Nusausintos žemės plotas: 0.3480 ha
 Žemės ūkio naudmenų našumo balas: 28,0
 Matavimų tipas: Žemės sklypas suformuotas atliekant kadastrinius matavimus
 Indeksuota žemės sklypo vertė: 14042 Eur
 Indeksuota žemės sklypo vertė be miško: 186 Eur
 Indeksuota miško vertė: 13856 Eur
 Indeksuota miško medynų vertė: 11616 Eur
 Žemės sklypo vertė: 3936 Eur
 Sklypo vertė be miško žemės ir medynų: 116 Eur
 Miško žemės ir medynų vertė: 3820 Eur
 Miško medynų vertė: 2420 Eur
 Vidutinė rinkos vertė: 14100 Eur
 Vidutinės rinkos vertės nustatymo data: 2016-07-15
 Vidutinės rinkos vertės nustatymo būdas: Masinis vertinimas
 Kadastro duomenų nustatymo data: 2016-07-15

3. Daikto priklausiniai iš kito registro: įrašų nėra

4. Nuosavybė:

4.1.

Nuosavybės teisė
 Savininkas: LIETUVOS RESPUBLIKA, a.k. 111105555
 Daiktas: žemės sklypas Nr. 4400-4618-3320, aprašytas p. 2.1.
 Įregistravimo pagrindas: 2017-05-18 Nacionalinės žemės tarnybos teritorinio skyriaus vedėjo sprendimas Nr. 19SK-374-(14.19.110.)
 Įrašas galioja: Nuo 2017-06-01

5. Valstybės ir savivaldybių žemės patikėjimo teisė:

5.1.

Valstybinės žemės patikėjimo teisė
 Patikėtinis: Nacionalinė žemės tarnyba prie Žemės ūkio ministerijos, a.k. 188704927
 Daiktas: žemės sklypas Nr. 4400-4618-3320, aprašytas p. 2.1.
 Įregistravimo pagrindas: 2017-05-18 Nacionalinės žemės tarnybos teritorinio skyriaus vedėjo sprendimas Nr. 19SK-374-(14.19.110.)
 Įrašas galioja: Nuo 2017-06-01

6. Kitos daiktinės teisės: įrašų nėra

7. Juridiniai faktai: įrašų nėra

8. Žymos: įrašų nėra

9. Specialiosios žemės ir miško naudojimo sąlygos:

9.1.

XXIX. Paviršinio vandens telkinų pakrantės apsaugos juostos
 Daiktas: žemės sklypas Nr. 4400-4618-3320, aprašytas p. 2.1.
 Įregistravimo pagrindas: 2017-05-18 Nacionalinės žemės tarnybos teritorinio skyriaus vedėjo sprendimas Nr. 19SK-374-(14.19.110.)
 Plotas: 0.5667 ha
 Įrašas galioja: Nuo 2017-05-29

9.2.

XXIX. Paviršinio vandens telkinių apsaugos zonos
 Daiktas: žemės sklypas Nr. 4400-4618-3320, aprašytas p. 2.1.
 Įregistravimo pagrindas: 2017-05-18 Nacionalinės žemės tarnybos teritorinio skyriaus vedėjo sprendimas Nr. 19SK-374-(14.19.110.)
 Plotas: 7.8365 ha
 Įrašas galioja: Nuo 2017-05-29

9.3.

XXVI. Miško naudojimo apribojimai
 Daiktas: žemės sklypas Nr. 4400-4618-3320, aprašytas p. 2.1.
 Įregistravimo pagrindas: 2017-05-18 Nacionalinės žemės tarnybos teritorinio skyriaus vedėjo sprendimas Nr. 19SK-374-(14.19.110.)
 Plotas: 10.2125 ha
 Įrašas galioja: Nuo 2017-05-29

9.4.

XXI. Žemės sklypai, kuriuose įrengtos valstybei priklausančios melleracijios sistemos bei įrenginiai
 Daiktas: žemės sklypas Nr. 4400-4618-3320, aprašytas p. 2.1.
 Įregistravimo pagrindas: 2017-05-18 Nacionalinės žemės tarnybos teritorinio skyriaus vedėjo sprendimas

Nr. 19SK-374-(14.19.110.)

Plotas: 0,348 ha

Įrašas galioja: Nuo 2017-05-29

9.5.

II. Kelių apsaugos zonos

Daiktas: žemės sklypas Nr. 4400-4618-3320, aprašytas p. 2.1.

Įregistravimo pagrindas: 2017-05-18 Nacionalinės žemės tarnybos teritorinio skyriaus vedėjo sprendimas Nr. 19SK-374-(14.19.110.)

Plotas: 0.0042 ha

Įrašas galioja: Nuo 2017-05-29

10. Daikto registravimas ir kadastro žymos:

10.1.

Kadastrinius matavimus atliko (kadastro žyma)

ANDRIUS KAVALIAUSKAS

Daiktas: žemės sklypas Nr. 4400-4618-3320, aprašytas p. 2.1.

Įregistravimo pagrindas: 2011-06-16 Kvalifikacijos pažymėjimas Nr. 2M-M-1510
2016-07-15 Nekilnojamojo daikto kadastro duomenų byla

Įrašas galioja: Nuo 2017-05-29

10.2.

Suformuotas naujas (daikto registravimas)

Daiktas: žemės sklypas Nr. 4400-4618-3320, aprašytas p. 2.1.

Įregistravimo pagrindas: 2017-05-18 Nacionalinės žemės tarnybos teritorinio skyriaus vedėjo sprendimas Nr. 19SK-374-(14.19.110.)

Įrašas galioja: Nuo 2017-05-29

11. Registro pastabos ir nuorodos: įrašų nėra

12. Kita informacija: įrašų nėra

13. Informacija apie duomenų sandoriui tikslinimą: įrašų nėra

2018-03-21 16:11:52

Dokumentą atspausdino

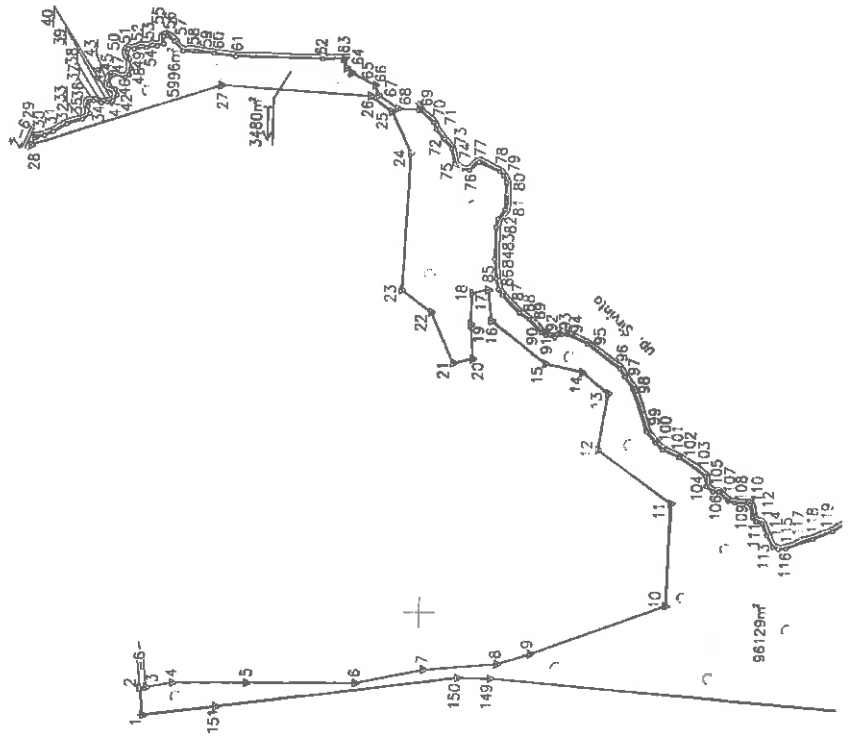
SAULIUS KUČINSKAS

ŽEMĖS SKLYPO PLANAS M 1:5000
Sklypo plotas 105605 m²

Kadastru:	vielovė	Gražiškių	sklypas
Žemės sklypo kadaistro Nr.:		3 9 2 0 0 0 0 3	sklypas

Galvė, namo Nr.	1589-6
Kaimas (miestelis)	Rumbainių
Seniūnija	Graziškių
Savininkystė	Vilniaus
Apkritis	Merkinės

Gretimybė	Gretimumo žemės sklypo kadaistro Nr.	Pastabas
1-2	3820/0003.0005	Pastabas
2-3		
3-...-28	3820/0003.0075	6m kelias
28-29		
29-...-63		2-6
63-...-69		up. Širvnia
69-...-145	3820/0003.0043	up. Širvnia
145-146	3820/0003.3451	
146-147	3869/0005.4823	
147-148	3869/0005.0582	
148-149	3869/0005.4807	
149-...-181-1	3869/0005.0038	



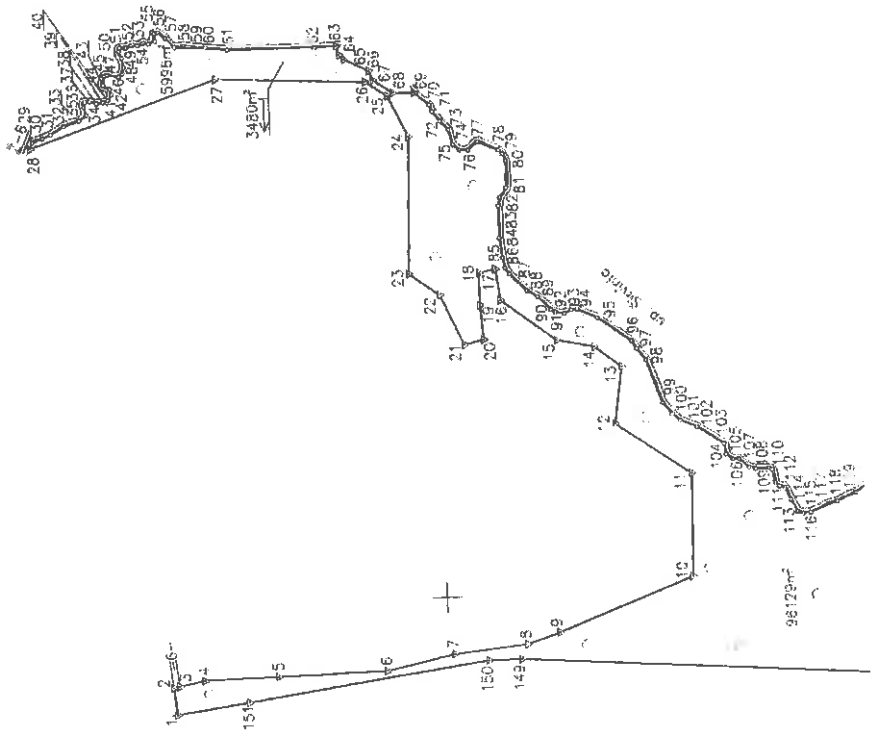
SKLYPO RIBOS PAŽYMNĖTOS KADASTRO ŽEMELYPYJE
 ⑤ VI REGISTRACIJOS CENTRAS NAUJAVIŠKĖS RAJONO SAVIVALDYBĖJE
 2008 m. gegužės mėn. kadaistro Nr. 3920/0003.0075
 Priežiūra: Irutė Kukauskienė
 Patvirtina: [Signature]
 Pateiktas: [Date]

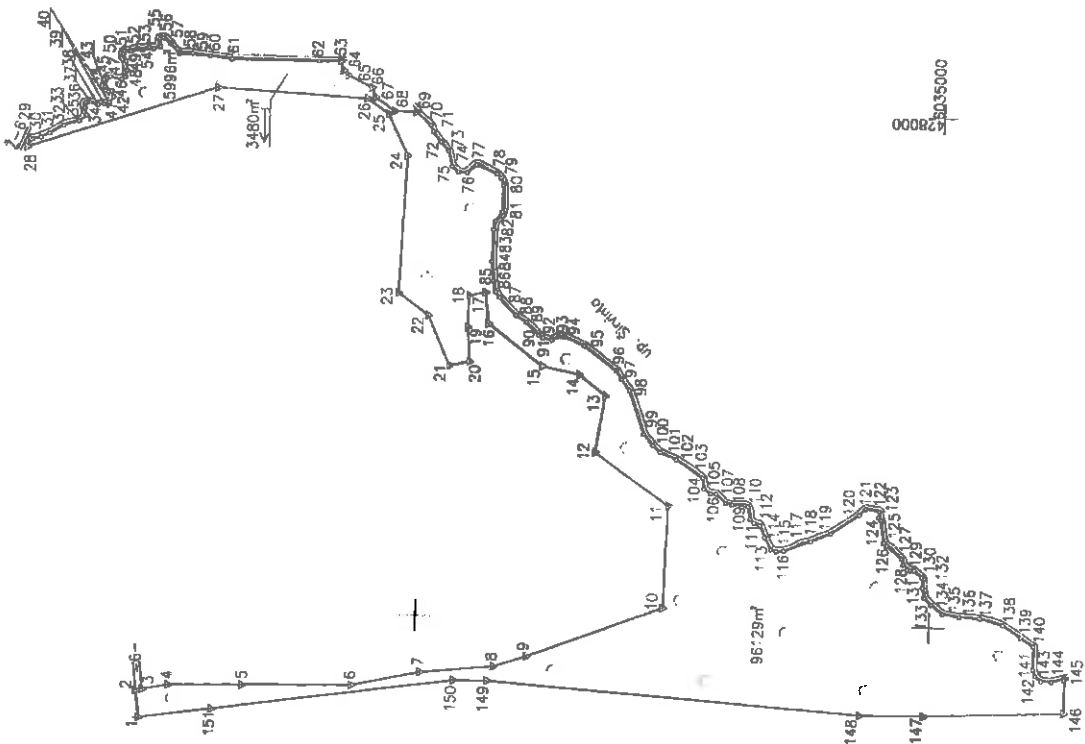
ŽEMES SKLYPO PLANAS M 1:5000
 Sklypo plotas 105605 m²

Žemės sklypo išdėstymo schema

Bambienė v.

Linija, antstatelių lentelė	AŠMUNINGAS
1-2	26,72
2-3	8,37
3-4	23,45
4-5	156,21
5-6	67,46
6-7	74,19
7-8	33,88
8-9	140,63
9-10	100,69
10-11	58,89
11-12	37,31
12-13	37,39
13-14	67,39
14-15	33,85
15-16	16,31
16-17	31,78
17-18	19,76
18-19	53,85
19-20	36,44
20-21	134,00
21-22	85,00
22-23	73,31
23-24	53,79
24-25	83,4
25-26	9,71
26-27	13,56
27-28	13,52
28-29	3,00
29-30	5,33
30-31	7,29
31-32	6,40
32-33	5,40
33-34	5,40
34-35	7,08
35-36	3,00
36-37	11,54
37-38	4,39
38-39	6,24
39-40	3,74
40-41	3,63
41-42	5,82
42-43	1,76
43-44	10,89
44-45	6,54
45-46	7,82
46-47	3,06
47-48	14,76
48-49	30,73
49-50	1,59
50-51	64,27
51-52	7,34
52-53	5,67
53-54	26,40
54-55	10,06
55-56	2,541
56-57	2,067
57-58	19,33
58-59	9,98
59-60	1,38
60-61	1,38
61-62	1,38
62-63	1,38
63-64	1,38
64-65	1,38
65-66	1,38
66-67	1,38
67-68	1,38
68-69	1,38
69-70	1,38
70-71	1,38
71-72	1,38
72-73	1,38
73-74	1,38
74-75	1,38
75-76	1,38
76-77	1,38
77-78	1,38
78-79	1,38
79-80	1,38
80-81	1,38
81-82	1,38
82-83	1,38
83-84	1,38
84-85	1,38
85	0,72





SALYPO RIGOS PAŽYMĖTOS KADASTRO ŽEMELAPYJE
 5) VI REGISTRO CENTRAS MARŠAMPOLĖS EKSPEDICIJOS
 2008-09-23 spec. leidimas
 Pracejos: Irėnė Kukanaitienė, p. 11
 vėros, paverė, p. 11

Su pažymintomis vietovėse žemės sklypo ribomis, apibrėžiomis . . . 2016 . . . m.
 birželio . mėn. 10 d. žemės sklypo pašalinimo-pardavimo akte, ir nuolatų plotu sulizne
 Žemės savininkas (naudotojas):

VI Maršampolės miškę uždėja
 1) Maršampolės miškę uždėja
 miškę uždėja
 Kęstutis Bielis

(vardas, pavardė)
 Nacionalinės žemės tarnybos prie Žemės ūkio ministerijos
 Vilkaviškio skyriaus
 Paliūrinė:
 SUDERINTA:
 (vardas, pavardė) (vardas, pavardė)
 A.V. (jeigu reikalingas turėti antspaūdą nustatytas įstatymuose)



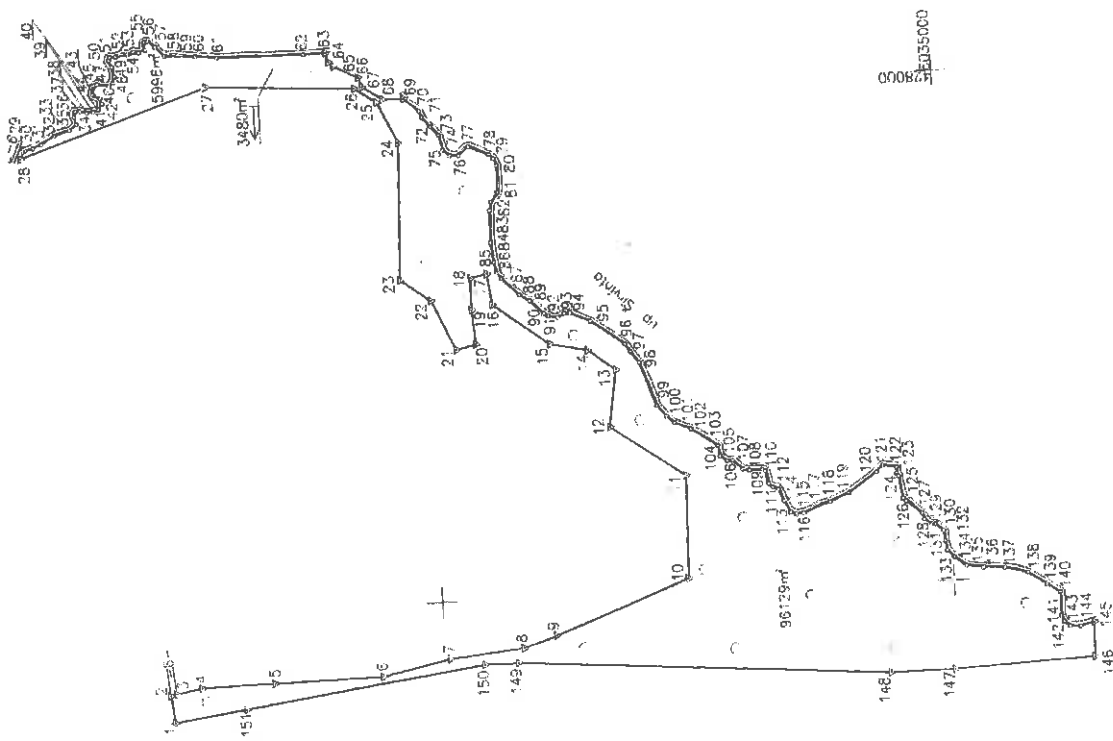
Įmonės kodas: 302519346
 Užkaimų g. 10a, LT-88800 Maršampolė
 Tel. (8-343) 68639



Pareigos	Pavardė	Vardas, pavardė	Data
Direktorius	Alvydas Kavaliūnas	Alvydas Kavaliūnas	2016-06-10
Techninis asmuo	Irėnė Kukanaitienė	Irėnė Kukanaitienė	2008-09-23

25-26	75.91
26-27	43.13
27-28	193.79
28-29	8.34
29-30	9.71
30-31	9.15
31-32	19.29
32-33	19.08
33-34	7.90
34-35	5.83
35-36	5.77
36-37	7.29
37-38	5.77
38-39	5.75
39-40	5.83
40-41	7.86
41-42	9.08
42-43	11.34
43-44	11.34
44-45	11.34
45-46	11.34
46-47	11.34
47-48	11.34
48-49	11.34
49-50	11.34
50-51	11.34
51-52	11.34
52-53	11.34
53-54	11.34
54-55	11.34
55-56	11.34
56-57	11.34
57-58	11.34
58-59	11.34
59-60	11.34
60-61	11.34
61-62	11.34
62-63	11.34
63-64	11.34
64-65	11.34
65-66	11.34
66-67	11.34
67-68	11.34
68-69	11.34
69-70	11.34
70-71	11.34
71-72	11.34
72-73	11.34
73-74	11.34
74-75	11.34
75-76	11.34
76-77	11.34
77-78	11.34
78-79	11.34
79-80	11.34
80-81	11.34
81-82	11.34
82-83	11.34
83-84	11.34
84-85	11.34
85-86	11.34
86-87	11.34
87-88	11.34
88-89	11.34
89-90	11.34
90-91	11.34
91-92	11.34
92-93	11.34
93-94	11.34
94-95	11.34
95-96	11.34
96-97	11.34
97-98	11.34
98-99	11.34
99-100	11.34
100-101	11.34
101-102	11.34
102-103	11.34
103-104	11.34
104-105	11.34
105-106	11.34
106-107	11.34
107-108	11.34
108-109	11.34
109-110	11.34
110-111	11.34
111-112	11.34
112-113	11.34
113-114	11.34
114-115	11.34
115-116	11.34
116-117	11.34
117-118	11.34
118-119	11.34
119-120	11.34
120-121	11.34
121-122	11.34
122-123	11.34
123-124	11.34
124-125	11.34
125-126	11.34
126-127	11.34

127-128	6.24
128-129	8.95
129-130	5.89
130-131	10.25
131-132	10.75
132-133	3.78
133-134	12.80
134-135	16.48
135-136	20.80
136-137	24.86
137-138	31.65
138-139	38.11
139-140	44.29
140-141	50.29
141-142	56.14
142-143	61.85
143-144	67.43
144-145	72.88
145-146	78.20
146-147	83.40
147-148	88.48
148-149	93.44
149-150	98.28
150-151	103.00
151-152	107.60
152-153	112.08
153-154	116.44
154-155	120.68
155-156	124.80
156-157	128.80
157-158	132.68
158-159	136.44
159-160	140.08
160-161	143.60
161-162	147.00
162-163	150.28
163-164	153.44
164-165	156.48
165-166	159.40
166-167	162.20
167-168	164.88
168-169	167.44
169-170	169.88
170-171	172.20
171-172	174.40
172-173	176.48
173-174	178.44
174-175	180.28
175-176	182.00
176-177	183.60
177-178	185.08
178-179	186.44
179-180	187.68
180-181	188.80
181-182	189.80
182-183	190.68
183-184	191.44
184-185	192.08
185-186	192.60
186-187	193.00
187-188	193.28
188-189	193.44
189-190	193.50
190-191	193.55
191-192	193.57
192-193	193.58
193-194	193.58
194-195	193.58
195-196	193.58
196-197	193.58
197-198	193.58
198-199	193.58
199-200	193.58
200-201	193.58
201-202	193.58
202-203	193.58
203-204	193.58
204-205	193.58
205-206	193.58
206-207	193.58
207-208	193.58
208-209	193.58
209-210	193.58
210-211	193.58
211-212	193.58
212-213	193.58
213-214	193.58
214-215	193.58
215-216	193.58
216-217	193.58
217-218	193.58
218-219	193.58
219-220	193.58
220-221	193.58
221-222	193.58
222-223	193.58
223-224	193.58
224-225	193.58
225-226	193.58
226-227	193.58
227-228	193.58
228-229	193.58
229-230	193.58
230-231	193.58
231-232	193.58
232-233	193.58
233-234	193.58
234-235	193.58
235-236	193.58
236-237	193.58
237-238	193.58
238-239	193.58
239-240	193.58
240-241	193.58
241-242	193.58
242-243	193.58
243-244	193.58
244-245	193.58
245-246	193.58
246-247	193.58
247-248	193.58
248-249	193.58
249-250	193.58
250-251	193.58
251-252	193.58
252-253	193.58
253-254	193.58
254-255	193.58
255-256	193.58
256-257	193.58
257-258	193.58
258-259	193.58
259-260	193.58
260-261	193.58
261-262	193.58
262-263	193.58
263-264	193.58
264-265	193.58
265-266	193.58
266-267	193.58
267-268	193.58
268-269	193.58
269-270	193.58
270-271	193.58
271-272	193.58
272-273	193.58
273-274	193.58
274-275	193.58
275-276	193.58
276-277	193.58
277-278	193.58
278-279	193.58
279-280	193.58
280-281	193.58
281-282	193.58
282-283	193.58
283-284	193.58
284-285	193.58
285-286	193.58
286-287	193.58
287-288	193.58
288-289	193.58
289-290	193.58
290-291	193.58
291-292	193.58
292-293	193.58
293-294	193.58
294-295	193.58
295-296	193.58
296-297	193.58
297-298	193.58
298-299	193.58
299-300	193.58



0008000
1235000

ŽEMĖS SKLYPO PLANAS M 1:5000

Sklypo plotas 105605 m²:

Žemės sklypo kadastro Nr. 31921010103

KOORDINACIŲ ŽINIARAŠTIS

Koordinacių sistema LKS-94

eil. Nr.	Kodas	X	Y	eil. Nr.	Kodas	X	Y
1	R	6035766.61	427393.37	73	R	6035482.90	427856.80
2	R	6035769.60	427419.92	74	R	6035478.25	427841.73
3	R	6035783.70	427421.07	75	R	6035473.02	427836.16
4	R	6035736.72	427425.92	76	R	6035464.55	427835.81
5	R	6035666.73	427427.63	77	R	6035454.95	427834.86
6	R	6035500.54	427429.79	78	R	6035434.87	427835.28
7	R	6035494.65	427444.25	79	R	6035430.90	427831.47
8	R	6035422.83	427451.54	80	R	6035427.84	427824.51
9	R	6035390.80	427462.51	81	R	6035428.63	427888.05
10	R	6035258.50	427512.89	82	R	6035435.19	427888.76
11	R	6035257.13	427613.95	83	R	6035438.68	427880.92
12	R	6035330.01	427664.45	84	R	6035437.88	427848.23
13	R	6035321.98	427720.35	85	R	6035435.15	427830.30
14	R	6035348.05	427740.43	86	R	6035432.80	427819.84
15	R	6035384.67	427747.99	87	R	6035428.52	427814.11
16	R	6035438.60	427788.55	88	R	6035411.95	427797.28
17	R	6035442.38	427819.17	89	R	6035401.72	427790.80
18	R	6035458.33	427815.75	90	R	6035399.33	427778.10
19	R	6035458.80	427784.32	91	R	6035384.99	427775.64
20	R	6035456.03	427750.65	92	R	6035376.01	427773.83
21	R	6035475.28	427748.16	93	R	6035369.34	427777.43
22	R	6035497.51	427795.20	94	R	6035363.70	427777.43
23	R	6035526.91	427816.73	95	R	6035344.21	427768.73
24	R	6035522.50	427850.06	96	R	6035311.57	427745.07
25	R	6035541.81	427961.31	97	R	6035306.66	427737.20
26	R	6035563.07	428006.12	98	R	6035298.44	427726.24
27	R	6035709.02	428013.37	99	R	6035283.12	427683.31
28	R	6035692.30	427950.17	100	R	6035273.98	427672.42
29	R	6035688.70	427856.16	101	R	6035266.79	427665.99
30	R	6035879.77	427890.39	102	R	6035224.84	427641.61
31	R	6035871.41	427984.12	103	R	6035223.27	427630.93
32	R	6035858.05	427972.09	104	R	6035216.77	427628.27
33	R	6035843.23	427978.71	105	R	6035211.22	427617.49
34	R	6035836.16	427982.41	106	R	6035201.34	427616.10
35	R	6035838.17	427988.63	107	R	6035195.33	427616.22
36	R	6035837.01	427995.04	108	R	6035182.60	427614.87
37	R	6035832.45	427995.17	109	R	6035179.97	427602.38
38	R	6035825.45	427983.14	110	R	6035173.55	427598.41
39	R	6035819.30	427993.89	111	R	6035167.94	427596.38
40	R	6035814.38	427995.75	112	R	6035162.97	427585.00
41	R	6035810.67	428007.03	113	R	6035156.55	427573.44
42	R	6035812.07	428010.91	114	R	6035150.89	427571.41
43	R	6035818.91	428019.85	115	R	6035143.90	427571.99
44	R	6035817.29	428021.31	116	R	6035117.48	427562.14
45	R	6035814.67	428021.69	117	R	6035098.88	427568.77
46	R	6035803.39	428018.88	118	R	6035088.80	427615.05
47	R	6035799.76	428021.69	119	R	6035071.12	427606.97
48	R	6035787.94	428027.75	120	R	6035064.93	427604.41
49	R	6035789.58	428037.14	121	R	6035051.29	427582.06
50	R	6035802.68	428043.58	122	R	6035049.81	427579.38
51	R	6035801.27	428047.15	123	R	6035046.34	427566.99
52	R	6035795.45	428047.04	124	R	6035043.40	427560.99
53	R	6035783.79	428045.71	125	R	6035026.51	427555.70
54	R	6035773.00	428050.18	126	R	6035019.29	
55	R	6035766.51	428052.34	127	R		
56	R	6035767.08	428059.97	128	R		
57	R	6035763.56	428060.91	129	R		

Domenys apie žemės naudojimo apribojimus

eil. Nr.	Kodas	Aprašymai
1	2	
1	2	II. Kelių apsaugos zonos
2	21	XVI. Žemės sklypų, turinose įrengtos valstybei priskiriamos melioracijos sistemos bei įrenginiai
3	26	XXVI. Mūšio naudojimo apribojimai
4	63	XXIX. Pavėsinio vandens telkinių apsaugos zonos
5	64	XXIX. Pavėsinio vandens telkinių paviršiaus apsaugos juostos

eil. Nr.	Kodas	Aprašymai
		SERVITUČAS
		Servitucio rūšis

Y	X	Y
427866.80	6034865.57	427453.09
427941.73	6034866.13	427419.02
427936.18	6035002.54	427412.66
427935.81	6035085.16	427412.05
427943.86	6035428.85	427437.41
427935.28	6035461.65	427437.08
427931.47	6035696.00	427403.49

Duomenys apie žemės naudojimo aprašymus		
El. Nr.	Kodas	Žemės plotas, m ²
1	2	4
1	2	42
2	21	3460
3	26	10225
4	63	78365
5	64	5667

SERVITUTAS	
El. Nr.	Kodas
	Servituto rūšis
	Plotas, m ²

427866.80
 427941.73
 427936.18
 427935.81
 427943.86
 427935.28
 427931.47
 427924.51
 427898.05
 427888.78
 427880.92
 427849.23
 427830.30
 427819.54
 427814.11
 427797.28
 427790.80
 427778.10
 427775.84
 427773.83
 427777.43
 427777.43
 427768.73
 427745.07
 427737.20
 427726.24
 427683.31
 427672.42
 427685.99
 427658.94
 427641.61
 427630.93
 427626.27
 427626.27
 427617.48
 427616.10
 427616.22
 427614.87
 427602.36
 427598.41
 427596.38
 427595.00
 427573.44
 427571.41
 427571.99
 427582.14
 427589.77
 427608.80
 427615.05
 427612.75
 427606.97
 427604.41
 427682.08
 427579.36
 427566.99
 427660.89
 427655.76

Duomenys apie žemės naudojimo apribojimus	
eil. Nr.	Kodas
1	2
1	2
2	21
3	26
4	63
5	64

SERVIJUTAS	
eil. Nr.	Kodas

16	6035438.60	427788.55	68	R	6035411.95	427797.28
17	6035442.38	427619.17	89	R	6035401.72	427790.80
18	6035458.33	427815.75	90	R	6035389.33	427778.10
19	6035456.80	427794.32	81	R	6035384.89	427775.64
20	6035456.03	427750.65	92	R	6035376.01	427773.83
21	6035475.26	427746.16	83	R	6035369.34	427773.83
22	6035487.51	427795.20	94	R	6035363.70	427777.43
23	6035526.81	427816.73	95	R	6035344.21	427777.43
24	6035522.60	427850.66	96	R	6035311.57	427745.07
25	6035541.81	427891.31	97	R	6035308.66	427737.20
26	6035563.07	428008.12	98	R	6035298.44	427726.24
27	6035708.02	426013.87	99	R	6035283.12	427688.31
28	6035892.30	427950.41	100	R	6035273.99	427672.42
29	6035886.70	427958.16	101	R	6035266.79	427666.99
30	6035879.77	427960.39	102	R	6035250.65	427658.94
31	6035871.41	427984.12	103	R	6035224.84	427641.61
32	6035858.05	427972.09	104	R	6035226.27	427630.93
33	6035843.23	427976.71	105	R	6035211.22	427626.27
34	6035836.16	427982.41	106	R	6035201.34	427617.49
35	6035838.17	427989.63	107	R	6035195.33	427616.10
36	6035837.01	427995.04	108	R	6035182.60	427616.22
37	6035832.45	427995.17	109	R	6035179.97	427614.87
38	6035826.45	427993.14	110	R	6035177.35	427602.36
39	6035813.30	427993.89	111	R	6035173.69	427598.41
40	6035814.38	427995.75	112	R	6035167.94	427596.38
41	6035810.67	428001.38	113	R	6035162.97	427585.00
42	6035812.07	428007.03	114	R	6035156.55	427573.44
43	6035818.91	428010.91	115	R	6035150.99	427571.41
44	6035817.29	428018.85	116	R	6035143.90	427571.88
45	6035814.87	428021.31	117	R	6035117.48	427582.14
46	6035803.39	428018.88	118	R	6035098.88	427568.77
47	6035799.78	428021.68	119	R	6035071.12	427608.80
48	6035797.94	428027.75	120	R	6035064.83	427615.05
49	6035798.58	428037.14	121	R	6035051.29	427612.75
50	6035602.68	428043.58	122	R	6035051.77	427608.97
51	6035601.27	428047.15	123	R	6035049.81	427604.41
52	6035795.45	428047.04	124	R	6035046.34	427682.06
53	6035783.78	428048.71	125	R	6035043.40	427679.36
54	6035773.00	428060.18	126	R	6035028.19	427566.99
55	6035786.51	428052.34	127	R	6035026.51	427560.99
56	6035787.08	428058.97	128	R	6035019.28	427555.70
57	6035763.56	428080.91	129	R	6035015.79	427555.70
58	6035756.44	428056.31	130	R	6035008.14	427548.89
59	6035747.84	428045.89	131	R	6035007.34	427538.77
60	6035717.64	428044.43	132	R	6035005.32	427528.54
61	6035698.21	428041.83	133	R	6034998.84	427522.61
62	6035811.34	428041.61	134	R	6034986.88	427504.18
63	6035589.81	428042.27	135	R	6034910.01	427492.20
64	6035587.43	428033.20	136	R	6034897.33	427483.88
65	6035582.62	428026.58	137	R	6034897.40	427461.03
66	6035559.05	428016.68	138	R	6034884.95	427454.90
67	6035555.15	428007.41	139	R	6034888.97	427450.16
68	6035506.04	427994.24	140	R	6034878.88	427449.47
69	6035515.38	427984.03	141	R		
70	6035500.95	427881.83	142	R		
71	6035498.40	427874.94	143	R		
72	6035490.84	427865.23	144	R		

SKLYPO CENTRO KOORDINATĖS

Koordinatų sistema: URS-1994

Widelybė: X=6035283

Y: Y=427618

Zemėturio sudarė: *Andrius Kavaliauskas* (parašas ir pavardė)

2015-10-08 (data)

Ši rašyta ir Lietuvos Administracinių bylų žaidimų kodeksu: 47 straipsniu. Pasirodę duomenys žemėturio analizei arba apskaičiavimams - vėliausia duotų nuo apskaičiavimo datės iki vieno šimto keturiolika metų enty.

- 427797.28
- 427790.80
- 427776.10
- 427775.64
- 427773.83
- 427777.43
- 427777.43
- 427768.73
- 427745.07
- 427737.20
- 427726.24
- 427683.31
- 427672.42
- 427665.99
- 427658.94
- 427641.61
- 427630.93
- 427626.27
- 427626.27
- 427617.49
- 427616.10
- 427616.22
- 427614.87
- 427602.36
- 427598.41
- 427596.38
- 427585.00
- 427573.44
- 427571.41
- 427571.99
- 427562.14
- 427559.77
- 427608.80
- 427612.75
- 427612.75
- 427606.97
- 427604.41
- 427582.06
- 427579.36
- 427566.99
- 427560.99
- 427555.70
- 427555.70
- 427545.89
- 427536.77
- 427529.54
- 427522.61
- 427513.59
- 427511.28
- 427510.05
- 427504.18
- 427492.20
- 427483.98
- 427461.03
- 427454.90
- 427450.16
- 427448.47

Duomenys apie žemės naudojimo apribojimus

Eil. Nr.	Kodas	Aprašymai	Žemės plotas, m²
1	2		4
3	3		42
21	3	II. Kelių apsaugos zonos	3460
26	3	XII Žemės sklypai, kuriuose įrengtos valdybei pritaikytos melioracijos sistemos bei įrenginiai	10223
63	3	XXVI. Miško naudojimo apribojimai	78365
64	3	XXIX. Paviršiaus vandens telkinių pakrantės apsaugos juostos	5667

SERVITUTAS		Plotas, m²
Eil. Nr.	Kodas	
		Servituto rūšis



VALSTYBĖS ĮMONĖ REGISTRŲ CENTRAS

Vincio Kudirkos g. 18-3, 03105 Vilnius, tel. (8 5) 2688 262, faks. (8 5) 2688 311, el.p. info@registrucentras.lt

NEKILNOJAMOJO TURTO REGISTRO CENTRINIO DUOMENŲ BANKO IŠRAŠAS

1. Nekilnojamojo turto registre įregistruotas turtas:

2018-03-21 16:06:23

Registro Nr.: 44/2148793
 Registro tipas: Žemės sklypas
 Sudarymo data: 2017-07-17

Vilkaviškio r. sav., Gražiškių sen., Gražuplių k.
 Registro tvarkytojas: Valstybės įmonės Registrų centro Marijampolės filialas

2. Nekilnojamieji daiktai:

2.1.

Žemės sklypas
 Vilkaviškio r. sav., Gražiškių sen., Gražuplių k.
 Unikalus daikto numeris: 4400-4669-3792
 Žemės sklypo kadastro numeris ir kadastro vietovės pavadinimas: 3920/0003:117 Gražiškių k.v.
 Daikto pagrindinė naudojimo paskirtis: Miškų ūkio
 Žemės sklypo naudojimo būdas: Ūkinių miškų sklypai
 Žemės sklypo plotas: 16.3116 ha
 Žemės ūkio naudmenų plotas viso: 4.2731 ha
 iš jo: ariamos žemės plotas: 4.2731 ha
 Miško žemės plotas: 8.7358 ha
 Vandens telkinių plotas: 0.5612 ha
 Kitos žemės plotas: 2.7415 ha
 Žemės ūkio naudmenų našumo balas: 28.0
 Matavimų tipas: Žemės sklypas suformuotas atliekant kadastrinius matavimus
 Indeksuota žemės sklypo vertė: 13203 Eur
 Indeksuota žemės sklypo vertė be miško: 2203 Eur
 Indeksuota miško vertė: 11000 Eur
 Indeksuota miško medynų vertė: 9091 Eur
 Žemės sklypo vertė: 4464 Eur
 Sklypo vertė be miško žemės ir medynų: 1377 Eur
 Miško žemės ir medynų vertė: 3087 Eur
 Miško medynų vertė: 1894 Eur
 Vidutinė rinkos vertė: 16471 Eur
 Vidutinės rinkos vertės nustatymo data: 2017-02-14
 Vidutinės rinkos vertės nustatymo būdas: Masinis vertinimas
 Kadastro duomenų nustatymo data: 2017-07-15

3. Daikto priklausiniai iš kito registro: įrašų nėra

4. Nuosavybė:

4.1.

Nuosavybės teisė
 Savininkas: LIETUVOS RESPUBLIKA, a.k. 111105555
 Daiktas: žemės sklypas Nr. 4400-4669-3792, aprašytas p. 2.1.
 Įregistravimo pagrindas: 2017-07-03 Nacionalinės žemės tarnybos teritorinio skyriaus vedėjo sprendimas
 Nr. 19SK-462-(14.19.110.)
 Įrašas galioja: Nuo 2017-07-26

5. Valstybės ir savivaldybių žemės patikėjimo teisė:

5.1.

Valstybinės žemės patikėjimo teisė
 Patikėtinis: Nacionalinė žemės tarnyba prie Žemės ūkio ministerijos, a.k. 188704927
 Daiktas: žemės sklypas Nr. 4400-4669-3792, aprašytas p. 2.1.
 Įregistravimo pagrindas: 2017-07-03 Nacionalinės žemės tarnybos teritorinio skyriaus vedėjo sprendimas
 Nr. 19SK-462-(14.19.110.)
 Įrašas galioja: Nuo 2017-07-26

6. Kitos daiktinės teisės: įrašų nėra

7. Juridiniai faktai: įrašų nėra

8. Žymos: įrašų nėra

9. Specialiosios žemės ir miško naudojimo sąlygos:

9.1.

XXX. Pelkės ir ąšaltūnai
 Daiktas: žemės sklypas Nr. 4400-4669-3792, aprašytas p. 2.1.
 Įregistravimo pagrindas: 2017-07-03 Nacionalinės žemės tarnybos teritorinio skyriaus vedėjo sprendimas
 Nr. 19SK-462-(14.19.110.)
 Plotas: 2.7415 ha
 Įrašas galioja: Nuo 2017-07-17

9.2.

XXVI. Miško naudojimo apribojimai
 Daiktas: žemės sklypas Nr. 4400-4669-3792, aprašytas p. 2.1.
 Įregistravimo pagrindas: 2017-07-03 Nacionalinės žemės tarnybos teritorinio skyriaus vedėjo sprendimas
 Nr. 19SK-462-(14.19.110.)
 Plotas: 8.7358 ha
 Įrašas galioja: Nuo 2017-07-17

9.3.

VI. Elektros linijų apsaugos zonos
 Daiktas: žemės sklypas Nr. 4400-4669-3792, aprašytas p. 2.1.
 Įregistravimo pagrindas: 2017-07-03 Nacionalinės žemės tarnybos teritorinio skyriaus vedėjo sprendimas
 Nr. 19SK-462-(14.19.110.)
 Plotas: 0.6258 ha
 Įrašas galioja: Nuo 2017-07-17

9.4.

II. Kelių apsaugos zonos
 Daiktas: žemės sklypas Nr. 4400-4669-3792, aprašytas p. 2.1.
 Įregistravimo pagrindas: 2017-07-03 Nacionalinės žemės tarnybos teritorinio skyriaus vedėjo sprendimas

Nr. 19SK-462-(14.19.110.)
Plotas: 1.4769 ha
Įrašas galioja: Nuo 2017-07-17

10. Daikto registravimas ir kadastro žymos:

10.1.

Suformuotas naujas (daikto registravimas)
Daiktas: žemės sklypas Nr. 4400-4669-3792, aprašytas p. 2.1.
Įregistravimo pagrindas: 2017-07-03 Nacionalinės žemės tarnybos teritorinio skyriaus vedėjo sprendimas
Nr. 19SK-462-(14.19.110.)
Įrašas galioja: Nuo 2017-07-17

10.2.

Kadastrinius matavimus atliko (kadastro žyma)
ANDRIUS KAVALIUSKAS
Daiktas: žemės sklypas Nr. 4400-4669-3792, aprašytas p. 2.1.
Įregistravimo pagrindas: 2011-06-16 Kvalifikacijos pažymėjimas Nr. 2M-M-1510
2016-07-15 Nekilnojamojo daikto kadastro duomenų byla
Įrašas galioja: Nuo 2017-07-17

11. Registro pastabos ir nuorodos: įrašų nėra

12. Kita informacija: įrašų nėra

13. Informacija apie duomenų sandoriui tikslinimą: įrašų nėra

2018-03-21 16:06:23

Dokumentą atspausdino

SAULIUS KUČINSKAS

ZEMES SKLYPO PLANAS M 1:5000

Sklypo plotas 163116 m²

Žemės sklypo kadastro Nr. 3 9 12 0 0 0 0 3 1

KOORDINACIŲ ŽINIARAŠTIS

Coordinačių sistema	Sklypo Nr.	Plotas	Kodas	Įrašo Nr.	X	Y
R	6037587.23	428103.34	R	42	6036598.63	427862.36
R	6037583.85	428111.66	R	43	6036589.34	427850.89
R	6037580.73	428119.30	R	44	6036598.00	427837.56
R	6037583.51	428134.24	R	45	6036616.90	427674.35
R	6037537.31	428232.83	R	46	6036624.08	427647.81
R	6037506.05	428314.83	R	47	6036633.85	427703.72
R	6037481.43	428344.35	R	48	6036633.37	427709.79
R	6037365.07	428434.21	R	49	6036638.61	427709.13
R	6037355.76	428436.42	R	50	6036662.75	427697.65
R	6037359.66	428468.03	R	51	6036661.73	427691.04
R	6037343.67	428509.30	R	52	6036663.49	427686.80
R	6037330.75	428562.15	R	53	6036668.89	427682.05
R	6037267.87	428549.08	R	54	6036670.27	427681.20
R	6037232.82	428482.26	R	55	6036678.58	427678.24
R	6037297.33	428468.23	R	56	6036684.39	427681.90
R	6037296.27	428455.69	R	57	6036723.15	427703.71
R	6037270.04	428421.77	R	58	6036729.48	427699.51
R	6037259.79	428365.99	R	59	6036742.72	427701.63
R	6037205.41	428301.73	R	60	6036755.83	427722.67
R	6037200.24	428297.71	R	61	6036732.78	427729.70
R	6037281.51	428238.91	R	62	6036730.99	427737.76
R	6037303.44	428242.80	R	63	6036728.60	427742.71
R	6037388.31	428012.14	R	64	6036729.55	427771.66
R	6037411.32	428043.88	R	65	6036735.17	427763.50
R	6037178.70	428069.58	R	66	6036729.39	427757.46
R	6037156.50	428069.97	R	67	6036730.40	427781.76
R	6037123.30	428034.60	R	68	6036734.88	427787.39
R	6037117.46	427945.61	R	69	6036735.07	427784.04
R	6036948.82	427853.11	R	70	6036743.30	427789.68
R	6036946.82	427858.00	R	71	6036735.55	427803.28
R	6036877.50	427832.10	R	72	6036741.11	427806.65
R	6036703.23	427787.85	R	73	6036740.38	427813.63
R	6036678.33	427764.83	R	74	6036746.08	427819.97
R	6036676.39	427739.82	R	75	6036759.30	427813.54
R	6036662.48	427739.82	R	76	6036763.11	427808.83
R	6036662.48	427695.67	R	77	6036763.22	427787.12
R	6036677.79	427724.56	R	78		
R	6036612.40	427862.45	R	79		
R	6036605.54	427868.86	R	80		
R	6036602.54		R	81		
R			R	82		

SKLYPO CENTRO KOORDINATĖS

Koordinatės sistema	WGS-1984	Koordinatės X/Y	X=6037587.23 Y=428116.78
Valstybės	LKS-1984	2016-06-03	(data)
Žemėnašų sudarė	Andrius Kavaliauskas	2016-06-03	(data)
	(parašas)		

Šiame žemėnašelyje naudoti matavimai atlikti pagal Lietuvos Respublikos žemės reikalavimų įstatymą ir atitinkamus Europos Sąjungos direktyvų reikalavimus. Žemėnašas sudarytas naudojant lazerinį taškų nuotekavimą ir GPS prietaisus. Žemėnašas sudarytas naudojant lazerinį taškų nuotekavimą ir GPS prietaisus. Žemėnašas sudarytas naudojant lazerinį taškų nuotekavimą ir GPS prietaisus.

Už. Nr.	Kodas	Plotas	Žemės plotas m ²
1	1	14789	14789
2	2	628	628
3	3	8786	8786
4	4	2743	2743

Duomenys apie žemės naudojimo aprašymus

Už. Nr.	Kodas	Plotas	Žemės plotas m ²
1	1	14789	14789
2	2	628	628
3	3	8786	8786
4	4	2743	2743

Už. Nr.	Kodas	Plotas	Žemės plotas m ²
50			
51			
52			
53			
54			
55			
56			
57			
58			
59			
60			
61			
62			
63			
64			
65			
66			
67			
68			
69			
70			
71			
72			
73			
74			
75			
76			
77			
78			
79			
80			
81			
82			
83			
84			
85			
86			
87			
88			
89			
90			
91			
92			
93			
94			
95			
96			
97			
98			
99			
100			
101			
102			
103			
104			
105			
106			
107			
108			
109			
110			
111			
112			
113			
114			



VALSTYBĖS ĮMONĖ REGISTRŲ CENTRAS

Vinco Kudirkos g. 18-3, 03105 Vilnius, tel. (8 5) 2688 262, faks. (8 5) 2688 311, el.p. info@registrucentras.lt

NEKILNOJAMOJO TURTO REGISTRO CENTRINIO DUOMENŲ BANKO IŠRAŠAS

1. Nekilnojamojo turto registre įregistruotas turtas:

2018-03-21 16:00:02

Registro Nr.: 44/2148794

Registro tipas: Žemės sklypas

Sudarymo data: 2017-07-17

Vilkaviškio r. sav., Gražiškių sen., Bambinių k.

Registro tvarkytojas: Valstybės įmonės Registrų centro Marijampolės filialas

2. Nekilnojamieji daiktai:

2.1.

Žemės sklypas

Vilkaviškio r. sav., Gražiškių sen., Bambinių k.

Unikalus daikto numeris: 4400-4669-3849

Žemės sklypo kadastro numeris ir kadastro vietovės

pavadinimas: 3920/0003:127 Gražiškių k.v.

Daikto pagrindinė naudojimo paskirtis: Miškų ūkio

Žemės sklypo naudojimo būdas: Ūkinių miškų sklypai

Žemės sklypo plotas: 0.5411 ha

Miško žemės plotas: 0.5411 ha

Žemės ūkio naudmenų našumo balas: 28.0

Matavimų tipas: Žemės sklypas suformuotas atliekant kadastrinius matavimus

Indeksuota žemės sklypo vertė: 723 Eur

Indeksuota miško vertė: 723 Eur

Indeksuota miško medynų vertė: 605 Eur

Žemės sklypo vertė: 200 Eur

Miško žemės ir medynų vertė: 200 Eur

Miško medynų vertė: 126 Eur

Vidutinė rinkos vertė: 758 Eur

Vidutinės rinkos vertės nustatymo data: 2017-02-13

Vidutinės rinkos vertės nustatymo būdas: Masinis vertinimas

Kadastro duomenų nustatymo data: 2017-07-15

3. Daikto priklausiniai iš kito registro: įrašų nėra

4. Nuosavybė:

4.1.

Nuosavybės teisė

Savininkas: LIETUVOS RESPUBLIKA, a.k. 111105555

Daiktas: žemės sklypas Nr. 4400-4669-3849, aprašytas p. 2.1.

Įregistravimo pagrindas: 2017-07-03 Nacionalinės žemės tarnybos teritorinio skyriaus vedėjo sprendimas Nr. 19SK-459-(14.19.110.)

Įrašas galioja: Nuo 2017-07-26

5. Valstybės ir savivaldybių žemės patikėjimo teisė:

5.1.

Valstybinės žemės patikėjimo teisė

Patikėtinis: Nacionalinė žemės tarnyba prie Žemės ūkio ministerijos, a.k. 188704927

Daiktas: žemės sklypas Nr. 4400-4669-3849, aprašytas p. 2.1.

Įregistravimo pagrindas: 2017-07-03 Nacionalinės žemės tarnybos teritorinio skyriaus vedėjo sprendimas Nr. 19SK-459-(14.19.110.)

Įrašas galioja: Nuo 2017-07-26

6. Kitos daiktinės teisės: įrašų nėra

. Juridiniai faktai: įrašų nėra

8. Žymos: įrašų nėra

9. Specialiosios žemės ir miško naudojimo sąlygos:

9.1.

XXIX. Paviršinio vandens telkinių pakrantės apsaugos juostos

Daiktas: žemės sklypas Nr. 4400-4669-3849, aprašytas p. 2.1.

Įregistravimo pagrindas: 2017-07-03 Nacionalinės žemės tarnybos teritorinio skyriaus vedėjo sprendimas Nr. 19SK-459-(14.19.110.)

Plotas: 0.0954 ha

Įrašas galioja: Nuo 2017-07-17

9.2.

XXIX. Paviršinio vandens telkinių apsaugos zonos

Daiktas: žemės sklypas Nr. 4400-4669-3849, aprašytas p. 2.1.

Įregistravimo pagrindas: 2017-07-03 Nacionalinės žemės tarnybos teritorinio skyriaus vedėjo sprendimas Nr. 19SK-459-(14.19.110.)

Plotas: 0.5411 ha

Įrašas galioja: Nuo 2017-07-17

9.3.

XXVI. Miško naudojimo apribojimai

Daiktas: žemės sklypas Nr. 4400-4669-3849, aprašytas p. 2.1.

Įregistravimo pagrindas: 2017-07-03 Nacionalinės žemės tarnybos teritorinio skyriaus vedėjo sprendimas Nr. 19SK-459-(14.19.110.)

Plotas: 0.5411 ha

Įrašas galioja: Nuo 2017-07-17

9.4.

II. Kelių apsaugos zonos

Daiktas: žemės sklypas Nr. 4400-4669-3849, aprašytas p. 2.1.

Įregistravimo pagrindas: 2017-07-03 Nacionalinės žemės tarnybos teritorinio skyriaus vedėjo sprendimas Nr. 19SK-459-(14.19.110.)

Plotas: 0.0353 ha

Įrašas galioja: Nuo 2017-07-17

10. Daikto registravimas ir kadastro žymos:

10.1.

Suformuotas naujas (daikto registravimas)

NT Registas44/2148794

21

Daiktas: žemės sklypas Nr. 4400-4669-3849, aprašytas p. 2.1.
[registravimo pagrindas: 2017-07-03 Nacionalinės žemės tarnybos teritorinio skyriaus vedėjo sprendimas
Nr. 19SK-459-(14.19.110.)
[rašas galioja: Nuo 2017-07-17

10.2.

Kadastrinius matavimus atliko (kadastro žyma)
ANDRIUS KAVALIAUSKAS
Daiktas: žemės sklypas Nr. 4400-4669-3849, aprašytas p. 2.1.
[registravimo pagrindas: 2011-06-16 Kvalifikacijos pažymėjimas Nr. 2M-M-1510
2016-07-15 Nekilnojamojo daikto kadastro duomenų byla
[rašas galioja: Nuo 2017-07-17

11. Registro pastabos ir nuorodos: įrašų nėra

12. Kita informacija: įrašų nėra

13. Informacija apie duomenų sandoriui tikslinimą: įrašų nėra

2018-03-21 16:00:02

SAULIUS KUČINSKAS

Dokumentą atspausdino

ŽEMĖS SKLYPO PLANAS M 1:1000

Sklypo plotas 5411 m²

Žemės sklypo kadastro Nr. 319201003

KOORDINACIŲ ŽINIARAŠTIS

Koordinatų sistema LKS-94		Koordinatės X,Y		Kodas	Taško Nr.	X	Y	427865.12
1	R	6035886.02	427963.93	R	39	6035881.43	427865.12	
2	R	6035883.40	428077.92					
3	R	6035734.16	428076.52					
4	R	6035738.79	428057.19					
5	R	6035739.03	428052.07					
6	R	6035746.88	428051.79					
7	R	6035752.43	428056.39					
8	R	6035757.39	428063.18					
9	R	6035762.58	428066.10					
10	R	6035767.67	428065.39					
11	R	6035771.64	428063.12					
12	R	6035772.09	428056.48					
13	R	6035776.10	428057.09					
14	R	6035784.12	428054.05					
15	R	6035788.18	428055.31					
16	R	6035796.46	428052.08					
17	R	6035803.14	428052.18					
18	R	6035806.76	428046.93					
19	R	6035807.70	428042.95					
20	R	6035803.13	428031.11					
21	R	6035804.09	428024.66					
22	R	6035808.07	428024.09					
23	R	6035814.59	428026.84					
24	R	6035818.85	428025.13					
25	R	6035821.62	428022.70					
26	R	6035823.53	428015.55					
27	R	6035823.64	428008.69					
28	R	6035821.56	428008.39					
29	R	6035816.11	428003.01					
30	R	6035816.43	428000.52					
31	R	6035825.23	427998.20					
32	R	6035836.30	428000.63					
33	R	6035842.76	427996.88					
34	R	6035843.85	427991.64					
35	R	6035841.41	427984.48					
36	R	6035852.97	427979.64					
37	R	6035860.38	427976.51					
38	R	6035868.08	427971.98					

SKLYPO CENTRO KOORDINATĖS

Koordinatų sistema: LKS-94
 Koordinatės X,Y: X=6035821, Y=428036
 Valstybinė žemėlaidžių pareigūnų tarnyba

Žiniaraščių sudarė: *[Signature]*
 Žemės sklypo kadastrinis Nr.: 2M-M-1510
 (vienas iš parcelų) (kadastro planas) (data) 2015-10-09

Išbraukti iš Lietuvos Administracinių teisijų pažeidimų kodekso:
 47 straipsnis. Pašto žemėnaudas riboženklį suvaidinimas arba gėdimas - užtrauktas bauda
 tuo septynasciaimint dviejų iki vieno šimto keturiasdešimt keturių eurų.

Duomenys apie žemės naudojimo apribojimus

EH. Nr.	Kodas	Aprašymai	Žemės plotas, m ²
1	2	III. Kelių apsaugos zonos	953
2	28	XXV. Miško naudojimo apribojimai	5411
3	63	XXX. Paviršinio vandens telkinių apsaugos zonos	5411
4	64	XXXI. Paviršinio vandens telkinių pakrantės apsaugos juostos	954

SERVITUTAS

EH. Nr.	Kodas	Servituto rūšis	Plotas, m ²
		Servituto rūšis	



VALSTYBĖS ĮMONĖ REGISTRŲ CENTRAS

Vinco Kudirkos g. 18-3, 03105 Vilnius, tel. (8 5) 2688 262, faks. (8 5) 2688 311, el.p. info@registrucentras.lt

NEKILNOJAMOJO TURTO REGISTRO CENTRINIO DUOMENŲ BANKO IŠRAŠAS

2018-03-21 15:31:37

1. Nekilnojamojo turto registre įregistruotas turtas:

Registro Nr.: 44/2098952
 Registro tipas: Žemės sklypas
 Sudarymo data: 2016-12-06

Vilkaviškio r. sav., Gražiškių sen., Aštriakainio k.
 Registro tvarkytojas: Valstybės įmonės Registrų centro Marijampolės filialas

2. Nekilnojamieji daiktai:

2.1.

Žemės sklypas
 Vilkaviškio r. sav., Gražiškių sen., Aštriakainio k.
 Unikalus daikto numeris: 4400-4435-8685
 Žemės sklypo kadastro numeris ir kadastro vietovės pavadinimas: 3920/0004:39 Gražiškių k.v.
 Daikto pagrindinė naudojimo paskirtis: Miškų ūkio
 Žemės sklypo naudojimo būdas: Ūkinių miškų sklypai
 Žemės sklypo plotas: 5.4007 ha
 Žemės ūkio naudmenų plotas viso: 0.3758 ha
 iš jo: ariamos žemės plotas: 0.3758 ha
 Miško žemės plotas: 4.5226 ha
 Kitos žemės plotas: 0.5023 ha
 Žemės ūkio naudmenų našumo balas: 28.0
 Matavimų tipas: Žemės sklypas suformuotas atliekant kadastrinius matavimus
 Indeksuota žemės sklypo vertė: 6195 Eur
 Indeksuota žemės sklypo vertė be miško: 171 Eur
 Indeksuota miško vertė: 6024 Eur
 Indeksuota miško medynų vertė: 5270 Eur
 Žemės sklypo vertė: 1676 Eur
 Sklypo vertė be miško žemės ir medynų: 107 Eur
 Miško žemės ir medynų vertė: 1569 Eur
 Miško medynų vertė: 1098 Eur
 Vidutinė rinkos vertė: 6590 Eur
 Vidutinės rinkos vertės nustatymo data: 2016-01-15
 Vidutinės rinkos vertės nustatymo būdas: Masinis vertinimas
 Kadastro duomenų nustatymo data: 2016-01-15

3. Daikto priklausiniai iš kito registro: įrašų nėra

4. Nuosavybė:

4.1.

Nuosavybės teisė
 Savininkas: LIETUVOS RESPUBLIKA, a.k. 111105555
 Daiktas: žemės sklypas Nr. 4400-4435-8685, aprašytas p. 2.1.
 Įregistravimo pagrindas: 2016-11-23 Nacionalinės žemės tarnybos teritorinio skyriaus vedėjo sprendimas Nr. 19SK-778-(14.19.110.)
 Įrašas galioja: Nuo 2017-01-10

5. Valstybės ir savivaldybių žemės patikėjimo teisė:

5.1.

Valstybinės žemės patikėjimo teisė
 Patikėtinis: Nacionalinė žemės tarnyba prie Žemės ūkio ministerijos, a.k. 188704927
 Daiktas: žemės sklypas Nr. 4400-4435-8685, aprašytas p. 2.1.
 Įregistravimo pagrindas: 2016-11-23 Nacionalinės žemės tarnybos teritorinio skyriaus vedėjo sprendimas Nr. 19SK-778-(14.19.110.)
 Įrašas galioja: Nuo 2017-01-10

6. Kitos daiktinės teisės: įrašų nėra

7. Juridiniai faktai: įrašų nėra

8. Žymos: įrašų nėra

9. Specialiosios žemės ir miško naudojimo sąlygos:

9.1.

XXVI. Miško naudojimo apribojimai
 Daiktas: žemės sklypas Nr. 4400-4435-8685, aprašytas p. 2.1.
 Įregistravimo pagrindas: 2016-11-23 Nacionalinės žemės tarnybos teritorinio skyriaus vedėjo sprendimas Nr. 19SK-778-(14.19.110.)
 Plotas: 4.5226 ha
 Įrašas galioja: Nuo 2017-01-05

10. Daikto registravimas ir kadastro žymos:

10.1.

Kadastrinius matavimus atliko (kadastro žyma)
 ANDRIUS KAVALIAUSKAS
 Daiktas: žemės sklypas Nr. 4400-4435-8685, aprašytas p. 2.1.
 Įregistravimo pagrindas: 2011-06-16 Kvalifikacijos pažymėjimas Nr. 2M-M-1510
 2016-01-15 Nekilnojamojo daikto kadastro duomenų byla
 Įrašas galioja: Nuo 2017-01-05

10.2.

Suformuotas naujas (daikto registravimas)
 Daiktas: žemės sklypas Nr. 4400-4435-8685, aprašytas p. 2.1.
 Įregistravimo pagrindas: 2016-11-23 Nacionalinės žemės tarnybos teritorinio skyriaus vedėjo sprendimas Nr. 19SK-778-(14.19.110.)
 Įrašas galioja: Nuo 2017-01-05

11. Registro pastabos ir nuorodos: įrašų nėra

4. Kita informacija: įrašų nėra

13. Informacija apie duomenų sandoriui tikslinimą: įrašų nėra

2018-03-21 15:31:37

SAULIUS KUČINSKAS

Dokumentą atspausdino

ŽEMĖS SKLYPO PLANAS M 1:5000

Sklypo plotas 54007 m²

Žemės sklypo kadastro Nr. 31920000004

KOORDINACIJŲ ŽINIARAŠTIS

Koordinacijų žiniaraštinė dalies Nr.	Koordinacijų sistema LKS-94		Taško Nr.	Kodas	X	Y
	Klasė	X				
1	R	6031389.16			429450.06	
2	R	6031400.22			429502.64	
3	R	6031403.26			428654.79	
4	R	6031439.59			428688.99	
5	R	6031493.35			428689.02	
6	R	6031590.04			429739.63	
7	R	6031598.50			429738.34	
8	R	6031538.53			429738.33	
9	R	6031558.73			429811.52	
10	R	6031481.19			429778.86	
11	R	6031445.95			429883.79	
12	R	6031491.44			429885.01	
13	R	6031391.91			429923.43	
14	R	6031386.83			429968.06	
15	R	6031380.95			429944.78	
16	R	6031370.81			429873.00	
17	R	6031364.57			429874.35	
18	R	6031365.13			429886.89	
19	R	6031338.01			429823.40	
20	R	6031331.00			429778.99	
21	R	6031352.76			429642.54	
22	R	6031353.78			429630.51	
23	R	6031361.05			429530.31	
24	R	6031346.80			429482.38	
25	R	6031319.86			429483.00	
26	R	6031246.11			429380.74	
27	R	6031213.88			429411.44	
28	R	6031154.30			428340.81	
29	R	6031150.43			429336.22	
30	R	6031201.89			429291.62	
31	R	6031227.85			429318.27	
32	R	6031224.77			429582.85	
33	R	6031333.69			429450.05	

SKLYPO CENTRO KOORDINATĖS

Koordinacijų sistema	Koordinatės X/Y	
Valstybinė LKS-994	X=6031380	Y=429666
Žiniaraštinė dalies Nr.	2M-M-1510 <small>(plotas ir žemė)</small>	
	Andrius Kavaliauskas <small>(plotas ir žemė)</small>	
	2015-12-22 <small>(data)</small>	

Ištrauka iš Lietuvos Administracinių tiesių įstatymų kodekso:
47 straipsnis. Padovėn žemėnaudojimo ribotumų sumažinimas arba gadinimas - užtraukia baudą nuo septyniasdešimt drienių, bet neviršijanti keturiasdešimt keturių eurų.

Dvomenys apie žemės naudojimo apribojimus			
EH Nr.	Kodas	Aprašymas	Žemės plotas, m ²
1	2	3	4
1	26	XXV Miesto naudojimo apribojimai	45226

EH Nr.	Kodas	Plotas, m ²
	Servitutas	
	Servituta rošis	



VALSTYBĖS ĮMONĖ REGISTRŲ CENTRAS

Vincu Kudirkos g. 18-3, 03105 Vilnius, tel. (8 5) 2688 262, faks. (8 5) 2688 311, el.p. info@registrucentras.lt

NEKILNOJAMOJO TURTO REGISTRO CENTRINIO DUOMENŲ BANKO IŠRAŠAS

2018-03-21 15:34:45

1. Nekilnojamojo turto registre įregistruotas turtas:

Registro Nr.: 44/2169960
 Registro tipas: Žemės sklypas
 Sudarymo data: 2017-09-25

Vilkaviškio r. sav., Gražiškių sen., Kauniškių k.
 Registro tvarkytojas: Valstybės įmonės Registrų centro Marijampolės filialas

2. Nekilnojamieji daiktai:

2.1.

Žemės sklypas
 Vilkaviškio r. sav., Gražiškių sen., Kauniškių k.
 Unikalus daikto numeris: 4400-4759-7048
 Žemės sklypo kadastro numeris ir kadastro vietovės pavadinimas: 3920/0004:43 Gražiškių k.v.
 Daikto pagrindinė naudojimo paskirtis: Miškų ūkio
 Žemės sklypo naudojimo būdas: Ūkinių miškų sklypai
 Žemės sklypo plotas: 2.8898 ha
 Miško žemės plotas: 2.8898 ha
 Žemės ūkio naudmenų našumo balas: 26.0
 Matavimų tipas: Žemės sklypas suformuotas atliekant kadastrinius matavimus
 Indeksuota žemės sklypo vertė: 4762 Eur
 Indeksuota miško vertė: 4762 Eur
 Indeksuota miško medynų vertė: 4166 Eur
 Žemės sklypo vertė: 1240 Eur
 Miško žemės ir medynų vertė: 1240 Eur
 Miško medynų vertė: 868 Eur
 Vidutinė rinkos vertė: 4982 Eur
 Vidutinės rinkos vertės nustatymo data: 2017-02-14
 Vidutinės rinkos vertės nustatymo būdas: Masinis vertinimas
 Kadastro duomenų nustatymo data: 2017-02-14

3. Daikto priklausiniai iš kito registro: įrašų nėra

4. Nuosavybė:

4.1.

Nuosavybės teisė
 Savininkas: LIETUVOS RESPUBLIKA, a.k. 111105555
 Daiktas: žemės sklypas Nr. 4400-4759-7048, aprašytas p. 2.1.
 Įregistravimo pagrindas: 2017-09-06 Nacionalinės žemės tarnybos teritorinio skyriaus vedėjo sprendimas Nr. 19SK-647-(14.19.110.)
 Įrašas galioja: Nuo 2017-09-27

5. Valstybės ir savivaldybių žemės patikėjimo teisė:

5.1.

Valstybinė žemės patikėjimo teisė
 Patikėtinis: Nacionalinė žemės tarnyba prie Žemės ūkio ministerijos, a.k. 188704927
 Daiktas: žemės sklypas Nr. 4400-4759-7048, aprašytas p. 2.1.
 Įregistravimo pagrindas: 2017-09-06 Nacionalinės žemės tarnybos teritorinio skyriaus vedėjo sprendimas Nr. 19SK-647-(14.19.110.)
 Įrašas galioja: Nuo 2017-09-27

6. Kitos daiktinės teisės: įrašų nėra

Juridiniai faktai: įrašų nėra

8. Žymos: įrašų nėra

9. Specialiosios žemės ir miško naudojimo sąlygos:

9.1.

XXXVII. Geomorfologiniai draustiniai
 Daiktas: žemės sklypas Nr. 4400-4759-7048, aprašytas p. 2.1.
 Įregistravimo pagrindas: 2017-09-06 Nacionalinės žemės tarnybos teritorinio skyriaus vedėjo sprendimas Nr. 19SK-647-(14.19.110.)
 Plotas: 2.8898 ha
 Įrašas galioja: Nuo 2017-09-25

9.2.

XXXIV. Nacionaliniai ir regioniniai parkai
 Daiktas: žemės sklypas Nr. 4400-4759-7048, aprašytas p. 2.1.
 Įregistravimo pagrindas: 2017-09-06 Nacionalinės žemės tarnybos teritorinio skyriaus vedėjo sprendimas Nr. 19SK-647-(14.19.110.)
 Plotas: 2.8898 ha
 Įrašas galioja: Nuo 2017-09-25

9.3.

XXIX. Paviršinio vandens telkinių apsaugos zonos
 Daiktas: žemės sklypas Nr. 4400-4759-7048, aprašytas p. 2.1.
 Įregistravimo pagrindas: 2017-09-06 Nacionalinės žemės tarnybos teritorinio skyriaus vedėjo sprendimas Nr. 19SK-647-(14.19.110.)
 Plotas: 1.9318 ha
 Įrašas galioja: Nuo 2017-09-25

9.4.

XXVI. Miško naudojimo apribojimai
 Daiktas: žemės sklypas Nr. 4400-4759-7048, aprašytas p. 2.1.
 Įregistravimo pagrindas: 2017-09-06 Nacionalinės žemės tarnybos teritorinio skyriaus vedėjo sprendimas Nr. 19SK-647-(14.19.110.)
 Plotas: 2.8898 ha
 Įrašas galioja: Nuo 2017-09-25

10. Daikto registravimas ir kadastro žymos:

10.1.

Suformuotas naujas (daikto registravimas)

3-21

NT Registas44/2169960

Daiktas: žemės sklypas Nr. 4400-4759-7048, aprašytas p. 2.1.
[registravimo pagrindas: 2017-09-06 Nacionalinės žemės tarnybos teritorinio skyriaus vedėjo sprendimas
Nr. 19SK-647-(14.19.110.)

[rašas galioja: Nuo 2017-09-25

10.2.

Kadastrinius matavimus atliko (kadastro žyma)
ANDRIUS KAVALIAUSKAS

Daiktas: žemės sklypas Nr. 4400-4759-7048, aprašytas p. 2.1.
[registravimo pagrindas: 2011-06-16 Kvalifikacijos pažymėjimas Nr. 2M-M-1510
2017-02-14 Nekilnojamojo daikto kadastro duomenų byla
[rašas galioja: Nuo 2017-09-25

11. Registro pastabos ir nuorodos: įrašų nėra

12. Kita informacija: įrašų nėra

13. Informacija apie duomenų sandoriui tikslinimą: įrašų nėra

2018-03-21 15:34:45

Dokumentą atspausdino

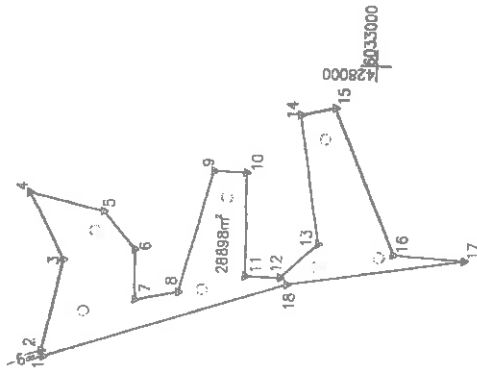
SAULIUS KUČINSKAS

Zemės sklypo išdėstymo schema

Kauriškių k.

ŽEMĖS SKLYPO PLANAS M 1:5000

Sklypo plotas 28898 m²



Kadastras	vištinė	Grafiškūnų	biogas	sklypas
	Zemės sklypo kadastro Nr.	3 8 2 0 0 0 4	4	3

Gatvė, namo Nr.	589-11
Kaimas (miestelis)	Kauriškių
Seniūnija	Graziškių
Servituolijybė	Vilkaiviškio
Apieštinis	Marjampolės

Gretimybė	Gretimimo žemės sklypo kadastro Nr.	Pavadinimas
1-2		Pašlaitis
2-...-17	3820/0004; 0088	8m kelias
17-18-1	3820/0004; 0088	

SKLYPO RUBIKAS PALIŪNETOS KADASTRO ŽEMELAPYJE:
 II IERICIŲŲ CENTRAS MARJAMPOLĖS PILIAIS
 20170217, 20170217, 20170217, 20170217
 Kristina Krutulytė
 Parnagis vardas, pavardė

Su patvirtintomis vietovės žemės ržomis, aprašytomis . . . 2015 . . . m.
 . . . birželio . . . mėn. 10 d. žemės sklypo patvirtinimo-parašymo akta ir žuaidavų ploto sutakur
 žemės savininkas (naudotojas):
 V. Marjampolės mišky ūdijų
 (vardas, pavardė) *V. Marjampolės mišky ūdijų* (parašas)
 miltikų ūdijus
 Kėrnaišs mėsikas

IŠVADA
 2017-05-15 raštu Nr. 20-SP(14)
 Visųcso regioninio parko
 širiacijos
 ūr spaciakste
 Valda Simanaukštė

Nacionalinės žemės tarnybos, žemės ūkio ministro
 Vilkaiviškio skyrius
 Pabikrinio:
 SUDERINTA (Parašas) (Vardas ir pavardė) (Data)
 A. V. (jeigu reikavimas turėti antspaundą nustatytas įstatymuose)

NIFIMA
 Nacionalinė informacinė žemės tarnyba
 Įmonės kodas 302518346
 Utenos k. 10a, LT-48308, Kaunas
 Tel. (8-846) 66638

Paraišos	Pradžia	Vardas, pavardė	Data
Direktorius	<i>[Parašas]</i>	Andrius Kavaliuskas	2015-05-11
Techninis asmuo	<i>[Parašas]</i>	Agota Kavaliuskaitė	2015-05-11

LEIŠTUVA
 UAB "NIFIMA"
 MARJAMPOLĖ

Linijų apibūdinaj. lentelė	Assūmus
1-2	91,077
2-3	91,077
3-4	73,87
4-5	74,21
5-6	48,38
6-7	49,2
7-8	42,56
8-9	57,81
9-10	101,54
10-11	54,00
11-12	48,05
12-13	28,15
13-14	54,18
14-15	155,27
15-16	173,57
16-17	173,57
17-18	265,74
18-1	265,74

SUDERINTA
 Vyriausybės kabinetas
 spausdinti
 Kristina Krutulytė
 2017-05-22

ZĒMĒS SKILPO PLĀNAS M 1:5000

Skilpo plotas 28898 m²

Žemēs skilpo kadastrs Nr. 3192000041

KOORDINĀCIŪ ZĪNIARĀSTIS

Koordināciju sistēma LKS-94		Tasks Nr.		Kodas	X	Y
Koordināciju Tasks Nr.	Kodas	Y	X			
1	R	6033315.30	427707.77			
2	R	6033317.05	427713.48			
3	R	6033297.76	427803.15			
4	R	6033332.28	427868.99			
5	R	6033260.06	427851.31			
6	R	6033228.37	427814.75			
7	R	6033227.46	427765.55			
8	R	6033185.72	427773.84			
9	R	6033154.45	427893.64			
10	R	6033122.59	427892.67			
11	R	6033121.29	427791.14			
12	R	6033087.30	427790.28			
13	R	6033051.63	427823.93			
14	R	6033071.69	427950.50			
15	R	6033038.32	427957.91			
16	R	6032978.24	427814.74			
17	R	6032908.05	427810.31			
18	R	6033080.49	427783.88			

SKILPO CENTRO KOORDINĀTĒS	
Koordināciju sistēma	Koordinātas X/Y
Valskybūs LKS-1994	X = 6033144 Y = 427808
Zināresī sudarē	2M-M-1510 (Pavēlētāja paraksts) 2015-06-11 (datā)

Īstaura is Lietuvas Administracijas Pilsy Paszēdumu kodeksar.
 47 strauspus. Pastovu žemēnāgās rēozeklā sunākinmas arba gēdūmas uītrankia lauda
 nuo sepnyiasēšimt dācju ģā vīco šūto īstaurāsēšimt keturū eurt.

Duomenys apie žemės naudojimo apribojimus

ESL Nr.	Kodas	Apribojimai	Žemės plotas, m ²
1	2	3	4
1	25	XXVI. Miesto naudojimo apribojimai	28898
2	53	XXV. Paviršinio vandens telikų apsaugos zonos	18318
3	34	XXXV. Nacionaliniai ir regioniniai parkai	28698
4	37	XXXVII. Geomorfologiniai draustiniai	28698

ESL Nr.	Kodas	SERVITUTAS	Plotas, m ²
1		Servituto rūšis	



VALSTYBĖS ĮMONĖ REGISTRŲ CENTRAS

Vincu Kudirkos g. 18-3, 03105 Vilnius, tel. (8 5) 2688 262, faks. (8 5) 2688 311, el.p. info@registrucentras.lt

NEKILNOJAMOJO TURTO REGISTRO CENTRINIO DUOMENŲ BANKO IŠRAŠAS

1. Nekilnojamojo turto registre įregistruotas turtas:

2018-03-21 15:47:12

Registro Nr.: 44/2199373
 Registro tipas: Žemės sklypas
 Sudarymo data: 2017-12-28

Vilkaviškio r. sav., Gražiškių sen., Armudiškių k.
 Registro tvarkytojas: Valstybės įmonės Registrų centro Marijampolės filialas

2. Nekilnojamoji daiktai:

2.1.

Žemės sklypas
 Vilkaviškio r. sav., Gražiškių sen., Armudiškių k.
 Unikalus daikto numeris: 4400-4882-5092
 Žemės sklypo kadastro numeris ir kadastro vietovės pavadinimas: 3920/0004:66 Gražiškių k.v.
 Daikto pagrindinė naudojimo paskirtis: Miškų ūkio
 Žemės sklypo naudojimo būdas: Ūkinių miškų sklypai
 Žemės sklypo plotas: 8.8799 ha
 Žemės ūkio naudmenų plotas viso: 3.5214 ha
 iš jo: ariamos žemės plotas: 3.5214 ha
 Miško žemės plotas: 4.8319 ha
 Kitos žemės plotas: 0.5266 ha
 Nusausintos žemės plotas: 4.0039 ha
 Žemės ūkio naudmenų našumo balas: 28.0
 Matavimų tipas: Žemės sklypas suformuotas atliekant kadastrinius matavimus
 Indeksuota žemės sklypo vertė: 14306 Eur
 Indeksuota žemės sklypo vertė be miško: 1645 Eur
 Indeksuota miško vertė: 12661 Eur
 Indeksuota miško medynų vertė: 11578 Eur
 Žemės sklypo vertė: 4117 Eur
 Sklypo vertė be miško žemės ir medynų: 1028 Eur
 Miško žemės ir medynų vertė: 3089 Eur
 Miško medynų vertė: 2412 Eur
 Vidutinė rinkos vertė: 16868 Eur
 Vidutinės rinkos vertės nustatymo data: 2017-05-17
 Vidutinės rinkos vertės nustatymo būdas: Masinis vertinimas
 Kadastro duomenų nustatymo data: 2015-08-31

3. Daikto priklausiniai iš kito registro: įrašų nėra

4. Nuosavybė:

4.1.

Nuosavybės teisė
 Savininkas: LIETUVOS RESPUBLIKA, a.k. 111105555
 Daiktas: žemės sklypas Nr. 4400-4882-5092, aprašytas p. 2.1.
 Įregistravimo pagrindas: 2017-12-08 Nacionalinės žemės tarnybos teritorinio skyriaus vedėjo sprendimas
 Nr. 19SK-1067-(14.19.110.)
 Įrašas galioja: Nuo 2018-01-03

5. Valstybės ir savivaldybių žemės patikėjimo teisė:

5.1.

Valstybinės žemės patikėjimo teisė
 Patikėtinis: Nacionalinė žemės tarnyba prie Žemės ūkio ministerijos, a.k. 188704927
 Daiktas: žemės sklypas Nr. 4400-4882-5092, aprašytas p. 2.1.
 Įregistravimo pagrindas: 2017-12-08 Nacionalinės žemės tarnybos teritorinio skyriaus vedėjo sprendimas
 Nr. 19SK-1067-(14.19.110.)
 Įrašas galioja: Nuo 2018-01-03

6. Kitos daiktinės teisės: įrašų nėra

7. Juridiniai faktai: įrašų nėra

8. Žymos: įrašų nėra

9. Specialiosios žemės ir miško naudojimo sąlygos:

9.1.

XXXVII. Geomorfologiniai draustiniai
 Daiktas: žemės sklypas Nr. 4400-4882-5092, aprašytas p. 2.1.
 Įregistravimo pagrindas: 2017-12-08 Nacionalinės žemės tarnybos teritorinio skyriaus vedėjo sprendimas
 Nr. 19SK-1067-(14.19.110.)
 Plotas: 8.8799 ha
 Įrašas galioja: Nuo 2017-12-28

9.2.

XXXIV. Nacionaliniai ir regioniniai parkai
 Daiktas: žemės sklypas Nr. 4400-4882-5092, aprašytas p. 2.1.
 Įregistravimo pagrindas: 2017-12-08 Nacionalinės žemės tarnybos teritorinio skyriaus vedėjo sprendimas
 Nr. 19SK-1067-(14.19.110.)
 Plotas: 8.8799 ha
 Įrašas galioja: Nuo 2017-12-28

9.3.

XXVI. Miško naudojimo apribojimai
 Daiktas: žemės sklypas Nr. 4400-4882-5092, aprašytas p. 2.1.
 Įregistravimo pagrindas: 2017-12-08 Nacionalinės žemės tarnybos teritorinio skyriaus vedėjo sprendimas
 Nr. 19SK-1067-(14.19.110.)
 Plotas: 4.8319 ha
 Įrašas galioja: Nuo 2017-12-28

9.4.

XXIX. Paviršinio vandens telkinų apsaugos zonos
 Daiktas: žemės sklypas Nr. 4400-4882-5092, aprašytas p. 2.1.
 Įregistravimo pagrindas: 2017-12-08 Nacionalinės žemės tarnybos teritorinio skyriaus vedėjo sprendimas

Nr. 19SK-1067-(14.19.110.)

Plotas: 4.6055 ha

Įrašas galioja: Nuo 2017-12-28

XXI. Žemės sklypai, kuriuose įrengtos valstybei priklausančios melioracijos sistemos bei įrenginiai

9.5.

Daiktas: žemės sklypas Nr. 4400-4882-5092, aprašytas p. 2.1.

Įregistravimo pagrindas: 2017-12-08 Nacionalinės žemės tarnybos teritorinio skyriaus vedėjo sprendimas Nr. 19SK-1067-(14.19.110.)

Plotas: 4.0039 ha

Įrašas galioja: Nuo 2017-12-28

10. Daikto registravimas ir kadastro žymos:

10.1.

Suformuotas naujas (daikto registravimas)

Daiktas: žemės sklypas Nr. 4400-4882-5092, aprašytas p. 2.1.

Įregistravimo pagrindas: 2017-12-08 Nacionalinės žemės tarnybos teritorinio skyriaus vedėjo sprendimas Nr. 19SK-1067-(14.19.110.)

Įrašas galioja: Nuo 2017-12-28

10.2.

Kadastrinius matavimus atliko (kadastro žyma)
ANDRIUS KAVALIAUSKAS

Daiktas: žemės sklypas Nr. 4400-4882-5092, aprašytas p. 2.1.

Įregistravimo pagrindas: 2011-06-16 Kvalifikacijos pažymėjimas Nr. 2M-M-1510
2015-08-31 Nekilnojamojo daikto kadastro duomenų byla

Įrašas galioja: Nuo 2017-12-28

11. Registro pastabos ir nuorodos: įrašų nėra

12. Kita informacija: įrašų nėra

13. Informacija apie duomenų sandoriui tikslinimą: įrašų nėra

2018-03-21 15:47:12

SAULIUS KUČINSKAS

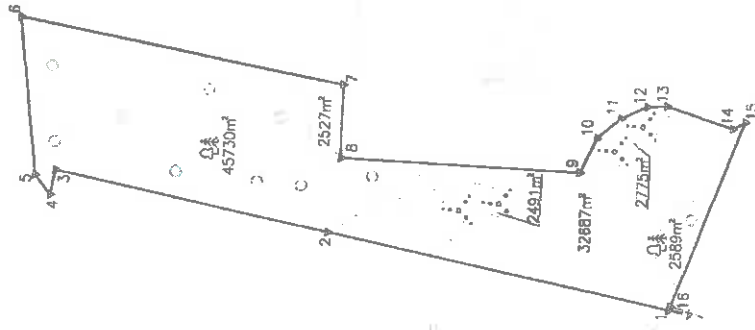
Dokumentą atspausdino

Žemės sklypo išvaidavimo schema

Armudiškių k.

ŽEMĖS SKLYPO PLANAS M 1:5000

Sklypo plotas 88799 m²



Kadastrinis plotas	Plotas	Plotas	Plotas
Žemės sklypo kadastrinis Nr.	3	9	2
Graziškų	0	0	0
sklypas	0	0	4
sklypas	6	6	6

Gatvė, namo Nr.	583-10
Kaimas (miestelis)	Armudiškių
Seniūnija	Graziškių
Savivaldybė	Vilaviščių
Apskritys	Marijampolės

Greitmojo žemės sklypo kadastrinis Nr.	Pastabas
1-...-6	3920/0004:6038
8-7	3920/0004:0138
7-...-15	3920/0004:2871
15-18	3920/0004:3081
16-1	

SKLYPO RIBOS PATIKRINTOS KADASTRINIO ŽEMĖS PLYTOJE
 2014 m. gegužės 14 d. **Kadastrinio specialiosios tarnybos**
 Darius Štikonas

Su pateiktomis vietoje žemės sklypo ribomis, apibrėžtomis . . . 2017 . . . m. . . .
 . . . gegužės . . . mėn. 12 d. šiemis sklypo patikrinimo-parašymo akta, ir nustatytu plotu sutinka
 Su pateiktomis vietoje žemės sklypo ribomis, apibrėžtomis . . . 2014 . . . m.
 . . . birželio . . . mėn. 10 d. šiemis sklypo patikrinimo-parašymo akta, ir nustatytu plotu sutinka
 žemės savininkas (naudotojas)
 VI Marijampolės miškų ūkio direktoriaus patvirtinta miškų ūkio
 patvirtinti ir patvirtinti
 Kęstutis Bledikas

IŠVADA
 2015. 5. 29 Nr. M-2-39/141
 Viešojo administravimo departamento direktoriaus
 Vytauto Štikonaičio
 Vaiva Simonauskienė

(vėliau patvirtinti)
 Nacionalinės žemės tarnybos prie Žemės ūkio ministro
 Vilniaus miesto skyrius
 Patvirtinti: Laure Krivaitienė 2017-05-02
 SUDERGINIAI: (parašas)
 (vėliau patvirtinti)
 A.V. (parašas)
 A.V. (parašas)
 (vėliau patvirtinti)

NUODĖKINTA
 Vyresnysis administracinis darbuotojas
 Vytautas Štikonaitis
 2015 01 21



Įmonės kodas 30203346
 Ukiminkų g. 10b, LT-08306 Marijampolė
 Tel. (8-343) 64538

Parašas: (parašas)
 Direktoriaus: (parašas)
 Administracinis darbuotojas: (parašas)

ZĖMĖS SKLYPO PLANAS M 1:5000

Sklypo plotas 88799 m²

Žemės sklypo kadastro Nr. 3 9 2 1 0 0 0 4 4

KOORDINACIŲ ŽINIARAŠTIS

Koordinacių sistema LKS-94		Taško Nr.		Kodas		X	Y
Kodas	X	Y	X	Y	X	Y	
R	6032289.12	427545.12					
R	6032603.95	427609.78					
R	6032869.72	427661.07					
R	6032873.71	427636.67					
R	6032889.18	427655.66					
R	6032909.05	427810.31					
R	6032594.48	427754.74					
R	6032593.82	427662.87					
R	6032361.85	427876.62					
R	6032346.12	427711.19					
R	6032323.75	427731.29					
R	6032298.72	427743.61					
R	6032278.28	427745.00					
R	6032213.77	427735.20					
R	6032201.94	427731.98					
R	6032267.75	427548.93					

SKLYPO CENTRO KOORDINATĖS

Koordinacių sistema: X=6032590, Y=427641

Veislyšne LKS-1994

Žiniaraštį sudarė: *[Signature]*

Andrius Kavaliauskas (kuris ir parodė)

2015-07-23 (data)

Įžanka iš Lietuvos Administracinių įstatų patvirtintų kodeksu:
 47 straipsnis. Pastorių žemėnaudė, ribojančių žemėnaudas arba gadinimas - užtraukia baudą
 nuo septynioliasdešimt dešimt iki šero simto eurų, atsižvelgiant į neteisėtumą.

Duomenys apie žemės naudojimo apribojimus

Et. Nr.	Kodas	Aprašymai	Žemės plotas, m ²
1	2	XXI Žemės sklypai, kuriuose įrengtos valstybei priklausanti melioracijos sistemos bei įrenginiai	40039
2	63	XXIX Paviršinio vandens telkinių apsaugos zonos	40055
3	26	XXVI Miško naudojimo apribojimai	48315
4	34	XXIV Nacionaliniai ir regioniniai parkai	88799
5	37	XXVII Geomorfologiniai draustiniai	88799

SERVITUČIAS

Et. Nr.	Kodas	Servituto rūšis	Plotas, m ²



VALSTYBĖS ĮMONĖ REGISTRŲ CENTRAS

Vincio Kudirkos g. 18-3, 03105 Vilnius, tel. (8 5) 2688 262, faks. (8 5) 2688 311, el.p. info@registrucentras.lt

NEKILNOJAMOJO TURTO REGISTRO CENTRINIO DUOMENŲ BANKO IŠRAŠAS

2018-03-21 16:03:04

1. Nekilnojamojo turto registre įregistruotas turtas:

Registro Nr.: 44/2148615
 Registro tipas: Žemės sklypas
 Sudarymo data: 2017-07-18
 Vilkaviškio r. sav., Gražiškių sen., Skardupių k.
 Registro tvarkytojas: Valstybės įmonės Registrų centro Marijampolės filialas

2. Nekilnojamieji daiktai:

2.1.

Žemės sklypas
 Vilkaviškio r. sav., Gražiškių sen., Skardupių k.
 Unikalus daikto numeris: 4400-4669-2284
 Žemės sklypo kadastro numeris ir kadastro vietovės pavadinimas: 3968/0004:123 Vliatyčio k.v.
 Daikto pagrindinė naudojimo paskirtis: Miškų ūkio
 Žemės sklypo naudojimo būdas: Ūkinių miškų sklypai
 Žemės sklypo plotas: 4.1199 ha
 Žemės ūkio naudmenų plotas viso: 0.1318 ha
 iš jo: anamos žemės plotas: 0.1318 ha
 Miško žemės plotas: 3.7172 ha
 Kitos žemės plotas: 0.2709 ha
 Žemės ūkio naudmenų našumo balas: 28.0
 Matavimų tipas: Žemės sklypas suformuotas atliekant kadastrinius matavimus
 Indeksuota žemės sklypo vertė: 12362 Eur
 Indeksuota žemės sklypo vertė be miško: 62 Eur
 Indeksuota miško vertė: 12299 Eur
 Indeksuota miško medynų vertė: 11458 Eur
 Žemės sklypo vertė: 2952 Eur
 Sklypo vertė be miško žemės ir medynų: 39 Eur
 Miško žemės ir medynų vertė: 2913 Eur
 Miško medynų vertė: 2387 Eur
 Vidutinė rinkos vertė: 12900 Eur
 Vidutinės rinkos vertės nustatymo data: 2017-03-14
 Vidutinės rinkos vertės nustatymo būdas: Masinis vertinimas
 Kadastro duomenų nustatymo data: 2017-03-14

3. Daikto priklausiniai iš kito registro: įrašų nėra

4. Nuosavybė:

4.1.

Nuosavybės teisė
 Savininkas: LIETUVOS RESPUBLIKA, a.k. 111105555
 Daiktas: žemės sklypas Nr. 4400-4669-2284, aprašytas p. 2.1.
 Įregistravimo pagrindas: 2017-07-03 Nacionalinės žemės tarnybos teritorinio skyriaus vedėjo sprendimas
 Nr. 19SK-463-(14.19.110.)
 Įrašas galioja: Nuo 2017-07-26

5. Valstybės ir savivaldybių žemės patikėjimo teisė:

5.1.

Valstybinės žemės patikėjimo teisė
 Patikėtinis: Nacionalinė žemės tarnyba prie Žemės ūkio ministerijos, a.k. 188704927
 Daiktas: žemės sklypas Nr. 4400-4669-2284, aprašytas p. 2.1.
 Įregistravimo pagrindas: 2017-07-03 Nacionalinės žemės tarnybos teritorinio skyriaus vedėjo sprendimas
 Nr. 19SK-463-(14.19.110.)
 Įrašas galioja: Nuo 2017-07-26

6. Kitos daiktinės teisės: įrašų nėra

7. Juridiniai faktai: įrašų nėra

8. Žymos: įrašų nėra

9. Specialiosios žemės ir miško naudojimo sąlygos:

9.1.

XXXIV. Nacionaliniai ir regioniniai parkai
 Daiktas: žemės sklypas Nr. 4400-4669-2284, aprašytas p. 2.1.
 Įregistravimo pagrindas: 2017-07-03 Nacionalinės žemės tarnybos teritorinio skyriaus vedėjo sprendimas
 Nr. 19SK-463-(14.19.110.)
 Plotas: 4.1199 ha
 Įrašas galioja: Nuo 2017-07-18

9.2.

XXVI. Miško naudojimo apribojimai
 Daiktas: žemės sklypas Nr. 4400-4669-2284, aprašytas p. 2.1.
 Įregistravimo pagrindas: 2017-07-03 Nacionalinės žemės tarnybos teritorinio skyriaus vedėjo sprendimas
 Nr. 19SK-463-(14.19.110.)
 Plotas: 3.7172 ha
 Įrašas galioja: Nuo 2017-07-18

10. Daikto registravimas ir kadastro žymos:

10.1.

Suformuotas naujas (daikto registravimas)
 Daiktas: žemės sklypas Nr. 4400-4669-2284, aprašytas p. 2.1.
 Įregistravimo pagrindas: 2017-07-03 Nacionalinės žemės tarnybos teritorinio skyriaus vedėjo sprendimas
 Nr. 19SK-463-(14.19.110.)
 Įrašas galioja: Nuo 2017-07-18

10.2.

Kadastrinius matavimus atliko (kadastro žyma)
 KĘSTUTIS STUMBRYŠ
 Daiktas: žemės sklypas Nr. 4400-4669-2284, aprašytas p. 2.1.

Įregistravimo pagrindas: 2008-10-15 Kvalifikacijos pažymėjimas Nr. 2M-M-731
2017-03-14 Neklinojamojo dalkto kadastro duomenų byla
Įrašas galioja: Nuo 2017-07-18

11. Registro pastabos ir nuorodos: įrašų nėra

12. Kita informacija: įrašų nėra

13. Informacija apie duomenų sandorių tikslinimą: įrašų nėra

2018-03-21 16:03:04

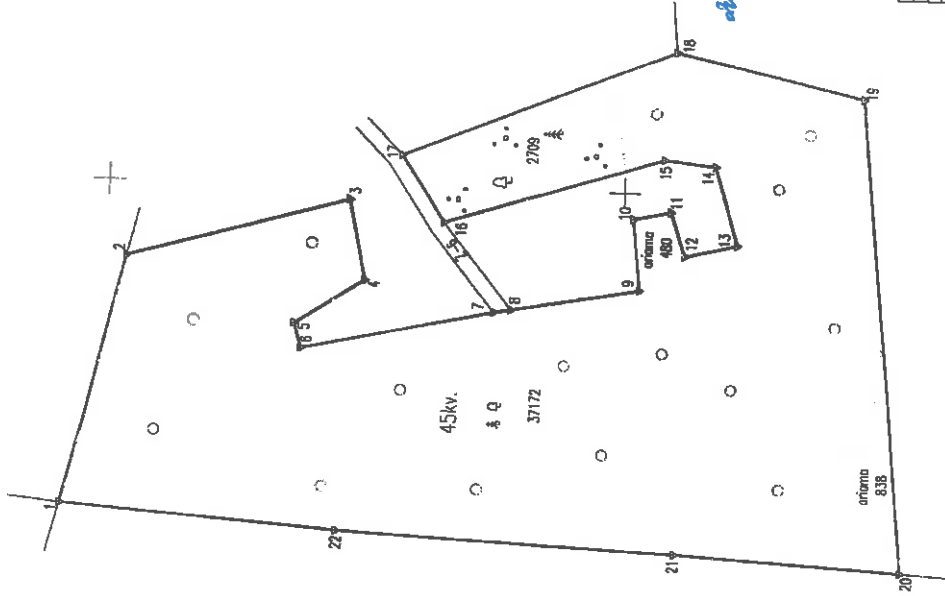
Dokumentą atspausdino

SAULIUS KUČINSKAS

Žemės sklypo būdėlymo schema

ŽEMĖS SKLYPO PLANAS M 1:2000

Sklypo plotas 41199 m²



Kadastras:	Vietovė	Vidūčio kadastras Nr.	blokas	sklypas
		3 9 9 6 1 8 0 0 0 4	0 0 0 4	1 1 3
Galvė, namo Nr.	SUL Nr. projektas 801-4			
Kaimas (miestelis)	Štardupių			
Seniūnija	Gėraiškiai			
Ukėtas (rajonas)	Vilnaviškio			
Apskrėtis	Marijampolės			

Prečiūnė	Greitimo žemės sklypo kadastras Nr.	Pastabas
1-2	3988/0004: 8278	
2-...-7	3988/0004: 4342	
7-8		6m kelias
8-...-18	3988/0004: 4344	
18-17		6m kelias
17-18	3988/0004: 4343	
18-19-20	3988/0004: 0001	
20-21-22-1	3988/0004: 8278	

SKLYPO RIBOS PAŽYMĖTOS KADASTRINIO ŽEMĖLAPIŲJE
 VI REGISTRO CENTRAS MARIJAMPOLĖS RAJONAS
 2006.02.18
 V. Štardupis
 Parašas: [Signature]
 Vardas, pavardė: [Signature]

Su pažėnklinimais vėlovių žemės sklypo ribomis, aprašytomis 2017 m. sausio mėn. 27 d. žemės sklypo pažėnklinimo-parašymo akte, ir nustatėtu plotu sutinku: Žemės savininkas (naudotojas):
 Vl. Marijampolės mišios, urpiųg.
 (v. k., pavardė) [Signature] (tėsa)

ISVADA
 Vėlybio registravimo paremimo direkcijos paremimo direktoriaus [Signature]
 Vy. asociacija [Signature]
 Valda Šimanas [Signature]

Nacionalinė žemės tarnyba prie žemės ūkio ministro
 Vilniaus miesto skyrus
 Patvirtino: [Signature]
 SUDERGINIA: [Signature]
 (Pareiktį pasirašius) (Pareiktį) (Data)

Linijū entociū	Kentėia
1-2	100,50
2-3	39,81
3-4	39,81
4-5	32,00
5-6	10,10
6-7	76,12
7-8	6,87
8-9	50,30
9-10	28,00
10-11	19,00
11-12	19,00
12-13	21,00
13-14	32,00
14-15	20,00
15-16	89,24
16-17	31,00
17-18	174,00
18-19	75,06
19-20	186,31
20-21	131,60
21-22	137,55
22-1	107,55

Norma
 Pareiktis: [Signature]
 Vardas, pavardė: [Signature]
 Direktociū: A. K. vaiva vaiva
 Matinociū: K. Stumbras
 Įrašo Nr. [Signature]
 Įrašo data: [Signature]



ŽEMĖS SKLYPO PLANAS M 1:2000

Sklypo plotas 41199 m²

Žemės sklypo kadastro Nr. 39680004

KOORDINACIJŲ ŽINIARŠTIS

Koordinacijų sistema LKS-94		Tiesio Nr.		Kodas		X	Y
Tiesio Nr.	Kodas	X	Y	X	Y	X	Y
1	R	6038415.18	423672.52				
2	R	6038392.35	423770.39				
3	R	6038306.81	423794.82				
4	R	6038299.93	423763.37				
5	R	6038328.60	423745.68				
6	R	6038323.88	423735.95				
7	R	6038249.52	423752.22				
8	R	6038242.75	423762.12				
9	R	6038193.21	423789.94				
10	R	6038196.40	423793.02				
11	R	6038181.72	423775.86				
12	R	6038175.96	423780.66				
13	R	6038155.52	423811.26				
14	R	6038154.88	423813.46				
15	R	6038184.76	423766.86				
16	R	6038269.94	423812.81				
17	R	6038286.90	423856.00				
18	R	6038161.40	423839.18				
19	R	6038108.25	423853.95				
20	R	6038086.21	423858.96				
21	R	6038176.43	423864.81				
22	R	6038307.91					

Koordinacijų sistema		Koordinatės X/Y	
Valstybinė LKS-1984		X=6038231	Y=423736
Žiniarašči sudarė	<i>[Signature]</i>	2017-06-02 (data)	
	K.Štumbrys (centras ir parašai)	2M-M-731 (planifikacinis pažymėjimo Nr.)	

Atkreipta dėmesys, kad šis žemės sklypo planas yra parengtas naudojant automatizuotą žemės matavimo duomenų apdorojimo sistemą. Planas sudarytas remiantis duomenimis, gautais iš žemės matavimo duomenų bazės, kuri yra parengta naudojant modernią žemės matavimo duomenų apdorojimo sistemą. Planas sudarytas remiantis duomenimis, gautais iš žemės matavimo duomenų bazės, kuri yra parengta naudojant modernią žemės matavimo duomenų apdorojimo sistemą.

Duomenys apie žemės naudojimo apribojimus

Šil. Nr.	Kodas	Aprašymas	Žemės plotas, m ²
1	2	3	4
1	26	XXVI. Miško naudojimo apribojimai	37172
2	34	XXIV. Nacionaliniai ir regioniniai parkai	41199

SERVIJTAS		Plotas, m ²
Šil. Nr.	Kodas	
Servituto rūšis		



VALSTYBĖS ĮMONĖ REGISTRŲ CENTRAS
Vincio Kudirkos g. 18-3, 03105 Vilnius, tel. (8 5) 2688 262, faks. (8 5) 2688 311, el.p. Info@registrucentras.lt

NEKILNOJAMOJO TURTO REGISTRO CENTRINIO DUOMENŲ BANKO IŠRAŠAS

1. Nekilnojamojo turto registre įregistruotas turtas: 2018-09-24 10:47:47

Registro Nr.: 39/12463
Registro tipas: Žemės sklypas
Sudarymo data: 1997-11-12
Vilkaviškio r. sav., Kybartų sen., Saugučių k.
Registro tvarkytojas: Valstybės įmonės Registrų centro Marijampolės filialas

2. Nekilnojamieji daiktai:

2.1. Žemės sklypas
Vilkaviškio r. sav., Kybartų sen., Saugučių k.
Unikalus daikto numeris: 3913-0004-0027
Žemės sklypo kadastro numeris ir kadastro
vietovės pavadinimas: 3913/0004:27 Daržininkų k.v.
Daikto pagrindinė naudojimo paskirtis: Miškų ūkio
Žemės sklypo naudojimo būdas: Ūkinių miškų sklypai
Žemės sklypo plotas: 2.9849 ha
Miško žemės plotas: 2.9849 ha
Žemės ūkio naudmenų našumo balas: 28.0
Matavimų tipas: Žemės sklypas suformuotas atliekant kadastrinius matavimus
Indeksuota žemės sklypo vertė: 7778 Eur
Indeksuota miško vertė: 7778 Eur
Indeksuota miško medynų vertė: 7190 Eur
Žemės sklypo vertė: 1865 Eur
Miško žemės ir medynų vertė: 1865 Eur
Miško medynų vertė: 1498 Eur
Vidutinė rinkos vertė: 1420 Eur
Vidutinės rinkos vertės nustatymo data: 2018-06-28
Vidutinės rinkos vertės nustatymo būdas: Masinis vertinimas
Kadastro duomenų nustatymo data: 2018-03-05

3. Daikto priklausiniai iš kito registro: įrašų nėra

4. Nuosavybė:

4.1. Nuosavybės teisė
Savininkas: LIETUVOS RESPUBLIKA, a.k. 111105555
Daiktas: žemės sklypas Nr. 3913-0004-0027, aprašytas p. 2.1.
Įregistravimo pagrindas: 2011-06-13 Nacionalinės žemės tarnybos teritorinio
žemėtvarkos skyriaus vedėjo įsakymas Nr. 19VJ-(14.19.2)-373
Įrašas galioja: Nuo 2011-06-27

5. Valstybės ir savivaldybių žemės patikėjimo teisė:

5.1. Valstybinės žemės patikėjimo teisė
Patikėtinis: Nacionalinė žemės tarnyba prie Žemės ūkio ministerijos, a.k.
188704927
Daiktas: žemės sklypas Nr. 3913-0004-0027, aprašytas p. 2.1.
Įregistravimo pagrindas: 2011-06-13 Nacionalinės žemės tarnybos teritorinio
žemėtvarkos skyriaus vedėjo įsakymas Nr. 19VJ-(14.19.2)-373
Įrašas galioja: Nuo 2011-06-27

6. Kitos daiktinės teisės : įrašų nėra

7. Juridiniai faktai: įrašų nėra

8. Žymos: įrašų nėra

9. Specialiosios žemės ir miško naudojimo sąlygos:

9.1. XXVI. Miško naudojimo apribojimai
Daiktas: žemės sklypas Nr. 3913-0004-0027, aprašytas p. 2.1.
Įregistravimo pagrindas: 2018-05-18 Nacionalinės žemės tarnybos teritorinio skyriaus
vedėjo sprendimas Nr. 19SK-471-(14.19.110.)

Plotas: 2.9849 ha
Įrašas galioja: Nuo 2018-06-28

10. Daikto registravimas ir kadastro žymos:

10.1.

Kadastrinius matavimus atliko (kadastro žyma)
ANDRIUS KAVALIAUSKAS

Įregistravimo pagrindas: 2011-06-16 Kvalifikacijos pažymėjimas Nr. 2M-M-1510
2018-03-05 Nekilnojamojo daikto kadastro duomenų byla
Įrašas galioja: Nuo 2018-06-28

10.2.

Kadastro duomenų tikslinimas (daikto registravimas)
Įregistravimo pagrindas: 2018-05-18 Nacionalinės žemės tarnybos teritorinio skyriaus
vedėjo sprendimas Nr. 19SK-471-(14.19.110.)
Įrašas galioja: Nuo 2018-06-28

11. Registro pastabos ir nuorodos: įrašų nėra

12. Kita informacija: įrašų nėra

13. Informacija apie duomenų sandoriui tikslinimą: įrašų nėra

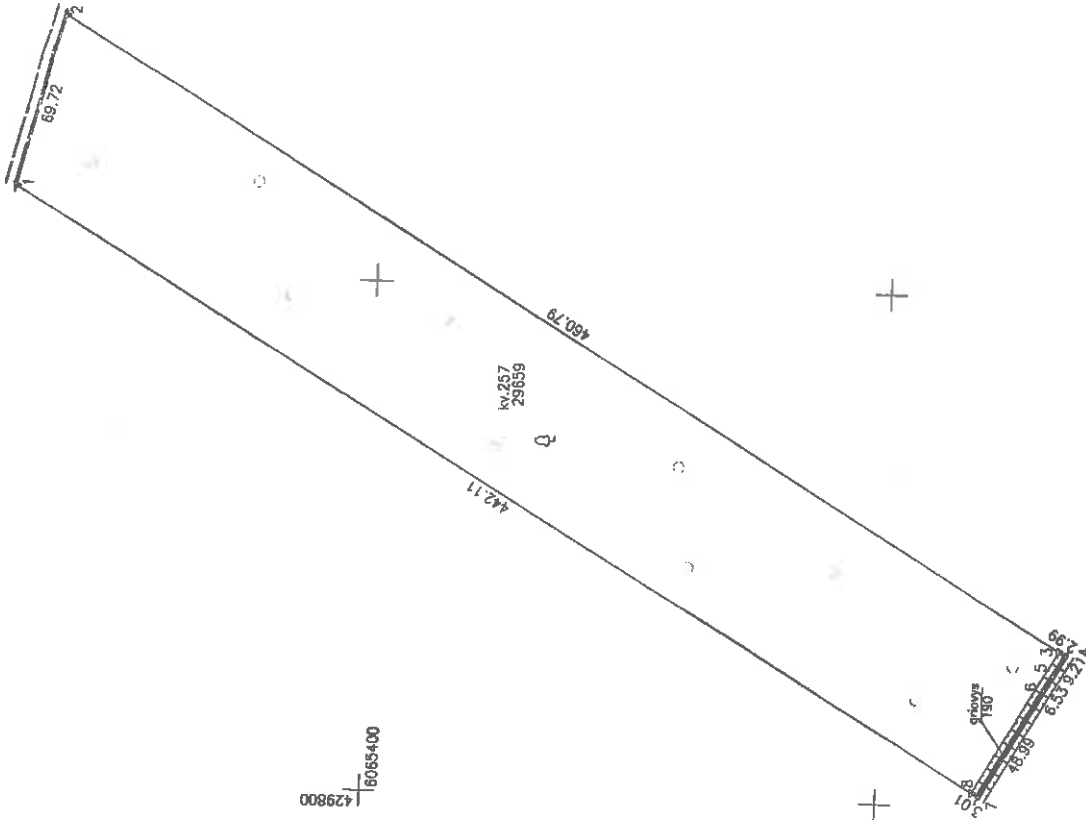
2018-09-24 10:47:47

Dokumentą atspausdino

MARIJA KATILIENĖ

ŽEMĖS SKLYPO PLANAS M 1:2000

Sklypo plotas 29849 m²



Kadastrinė vietojė	Daržiminkai	bioklas	aktyvas
Žemės sklypo kadaistro Nr.	3 9 1 3 0 0 4 0 0 2 7		
Catvė, namo Nr.	proj. Nr. 27		
Kaimas (miestelis)	Sauguėlių		
Seniūnija	Klausaubė		
Miestas (rajonas)	Kybartų		
Apkritis	Vilniaus		
	Marijampolės		

Gretimųšė	Gretimo žemės sklypo kadaistro Nr.	Pastabas
1-2	3913/0004:0580	
2-4	3913/0004:0280	
4-7	3980/0002:8562	
7-8-1	3913/0004:0280	

rašymo tiketi

Direktorius
Andrius Kavaliauskas

[Handwritten signature]

VALSTYBINIS ŽEMĖS KADAISTRO KAMBIOLIS
VI REKONSTRUOTAS MARIJAMPOLĖS PŪKŠČIŲ
2008-05-28
spec. tarnyba
Kadaistro
Pavilpas
Laura Krunkauskienė
vėlyva pavardė pūkščiai

Su pateiktomis viduje žemės sklypo ribomis, aprašytais . . . 2013 . . . m. . . . mėn. 30 d. žemės sklypo pažemėjimo-parašymo akta, ir nustatyta ploto antlaidis: . . . m².
Su pateiktomis viduje žemės sklypo ribomis, aprašytais . . . 2013 . . . m. . . . mėn. 05 d. žemės sklypo pažemėjimo-parašymo akta, ir nustatyta ploto antlaidis: . . . m².
Žemės antrilaidis (naudojimas):

VI VALSTYBINIŲ MIŠKŲ UREDIJAI
[Handwritten signature]
Nustatė žemės sklypo ribas
2013-05-29 (data)

Nacionalinės žemės tarnybos prie Žemės ūkio ministro biuro
Vilniaus skyrius
Palaikoma: . . .
SUDERINTA: . . .
(Pavardė pavardė) (Pavardė) (Pavardė pavardė)
Laura Krunkauskienė 2013-05-06
A.Y. (jeigu reikavimas būtų, nurodyti nustatytas priklausomas)

Įmonės kodas 302513346
Oliminkų g. 10c, LT-88306 Marijampolė
Tel. (8-343) 585338

Įmonės pavardė
Direktorius
Andrius Kavaliauskas

Deja
2013-05-06
2013-05-06

UAB "Narna" A.V.

ZĒMĒS SKIĻPO PLĀNAS M 1:2000

Skilpo plotas 29849 m²

Zemes skilpo kadastro Nr. 3191130104010127

KOORDINACIŪ ŽINĀRĀSTIS

Koordināciju sistēma	LKS - 94		X	Y	Kods	X	Y
	Kods	Skilpo Nr.					
1	R	6065141.37	430033.24				
2	R	6065130.96	430100.85				
3	R	6065130.96	429631.92				
4	R	6065127.80	429860.37				
5	R	6065132.42	429852.40				
6	R	6065135.70	429846.75				
7	R	6065159.77	429804.08				
8	R	6065162.35	429805.63				

SKIĻPO CENTRO KOORDINĀTĒS	
Koordināciju sistēma	X=6065339 Y=429950
Skilpo Nr.	3191130104010127
Zinātniskā sudarbība	Andrijs Kavaliņskis (arada ir parādīti)
2018.08.05	(datums)

Ērvalda ir Latvijas Administratīvo rajonu piederīgu nolietot:
47 strajons. Pastāvīgu zemkopības sīkdarbību sunaikināms arba gēdānims - uzturētā bauda
huo septiņstāstīm ēnē, hu vieno sīrto katurāstāstīm, katurū ēnū.

Drosmenys apie zemes naudojimo apribojimus			
231 Nr	Kods	Aprībojums	Zemes platas, m ²
1	20	Zeml. zemes naudojimo apribojumi	4
			29849

SERVIŪTAS	
Ēil Nr	Kods
	Servitūto rīšis
	Plotas, m ²



VALSTYBĖS ĮMONĖ REGISTRŲ CENTRAS
Vincu Kudirkos g. 18-3, 03105 Vilnius, tel. (8 5) 2688 262, faks. (8 5) 2688 311, el.p. info@registrucentras.lt

NEKILNOJAMOJO TURTO REGISTRO CENTRINIO DUOMENŲ BANKO IŠRAŠAS

2018-06-05 14:11:46

1. Nekilnojamojo turto registre įregistruotas turtas:

Registro Nr.: 44/2237944
Registro tipas: Žemės sklypas
Sudarymo data: 2018-06-04

Vilkaviškio r. sav., Klausučių sen., Zanavykų k.
Registro tvarkytojas: Valstybės įmonės Registrų centro Marijampolės filialas

2. Nekilnojamieji daiktai:

2.1.

Žemės sklypas

Vilkaviškio r. sav., Klausučių sen., Zanavykų k.

Unikalus daikto numeris: 4400-5030-1761

Žemės sklypo kadastro numeris ir kadastro

vietovės pavadinimas: 3913/0001:51 Daržininkų k.v.

Daikto pagrindinė naudojimo paskirtis: Miškų ūkio

Žemės sklypo naudojimo būdas: Ūkinių miškų sklypai

Žemės sklypo plotas: 6.3535 ha

Miško žemės plotas: 6.3535 ha

Žemės ūkio naudmenų našumo balas: 28.0

Matavimų tipas: Žemės sklypas suformuotas atliekant kadastrinius matavimus

Indeksuota žemės sklypo vertė: 8739 Eur

Indeksuota miško vertė: 8739 Eur

Indeksuota miško medynų vertė: 7310 Eur

Žemės sklypo vertė: 2416 Eur

Miško žemės ir medynų vertė: 2416 Eur

Miško medynų vertė: 1523 Eur

Vidutinė rinkos vertė: 3010 Eur

Vidutinės rinkos vertės nustatymo data: 2018-06-04

Vidutinės rinkos vertės nustatymo būdas: Masinis vertinimas

Kadastro duomenų nustatymo data: 2017-12-04

3. Daikto priklausiniai iš kito registro: įrašų nėra

4. Nuosavybė:

4.1.

Nuosavybės teisė

Savininkas: LIETUVOS RESPUBLIKA, a.k. 111105555

Daiktas: žemės sklypas Nr. 4400-5030-1761, aprašytas p. 2.1.

Įregistravimo pagrindas: 2018-05-18 Nacionalinės žemės tarnybos teritorinio skyriaus vedėjo sprendimas Nr. 19SK-473-(14.19.110.)

Įrašas galioja: Nuo 2018-06-05

5. Valstybės ir savivaldybių žemės patikėjimo teisė:

5.1.

Valstybinės žemės patikėjimo teisė

Patikėtinis: Nacionalinė žemės tarnyba prie Žemės ūkio ministerijos, a.k. 188704927

Daiktas: žemės sklypas Nr. 4400-5030-1761, aprašytas p. 2.1.

Įregistravimo pagrindas: 2018-05-18 Nacionalinės žemės tarnybos teritorinio skyriaus vedėjo sprendimas Nr. 19SK-473-(14.19.110.)

Įrašas galioja: Nuo 2018-06-05

6. Kitos daiktinės teisės : įrašų nėra

7. Juridiniai faktai: įrašų nėra

8. Žymos: įrašų nėra

9. Specialiosios žemės ir miško naudojimo sąlygos:

- 9.1. **XXIX. Paviršinio vandens telkinių pakrantės apsaugos juostos**
 Daiktas: žemės sklypas Nr. 4400-5030-1761, aprašytas p. 2.1.
 [registravimo pagrindas: 2018-05-18 Nacionalinės žemės tarnybos teritorinio skyriaus vedėjo sprendimas Nr. 19SK-473-(14.19.110.)
 Plotas: 1.0312 ha
 [rašas galioja: Nuo 2018-06-04
- 9.2. **XXIX. Paviršinio vandens telkinių apsaugos zonos**
 Daiktas: žemės sklypas Nr. 4400-5030-1761, aprašytas p. 2.1.
 [registravimo pagrindas: 2018-05-18 Nacionalinės žemės tarnybos teritorinio skyriaus vedėjo sprendimas Nr. 19SK-473-(14.19.110.)
 Plotas: 6.2701 ha
 [rašas galioja: Nuo 2018-06-04
- 9.3. **XXVI. Miško naudojimo apribojimai**
 Daiktas: žemės sklypas Nr. 4400-5030-1761, aprašytas p. 2.1.
 [registravimo pagrindas: 2018-05-18 Nacionalinės žemės tarnybos teritorinio skyriaus vedėjo sprendimas Nr. 19SK-473-(14.19.110.)
 Plotas: 6.3535 ha
 [rašas galioja: Nuo 2018-06-04

10. Daikto registravimas ir kadastro žymos:

10.1.

Kadastrinius matavimus atliko (kadastro žyma)
ANDRIUS KAVALIAUSKAS
 Daiktas: žemės sklypas Nr. 4400-5030-1761, aprašytas p. 2.1.
 [registravimo pagrindas: 2011-06-16 Kvalifikacijos pažymėjimas Nr. 2M-M-1510
 2017-12-04 Nekilnojamojo daikto kadastro duomenų byla
 [rašas galioja: Nuo 2018-06-04

10.2.

Suformuotas naujas (daikto registravimas)
 Daiktas: žemės sklypas Nr. 4400-5030-1761, aprašytas p. 2.1.
 [registravimo pagrindas: 2018-05-18 Nacionalinės žemės tarnybos teritorinio skyriaus vedėjo sprendimas Nr. 19SK-473-(14.19.110.)
 [rašas galioja: Nuo 2018-06-04

11. Registro pastabos ir nuorodos: įrašų nėra

12. Kita informacija: įrašų nėra

13. Informacija apie duomenų sandoriui tikslinimą: įrašų nėra

2018-06-05 14:11:46

Dokumentą atspausdino
 Vedėja



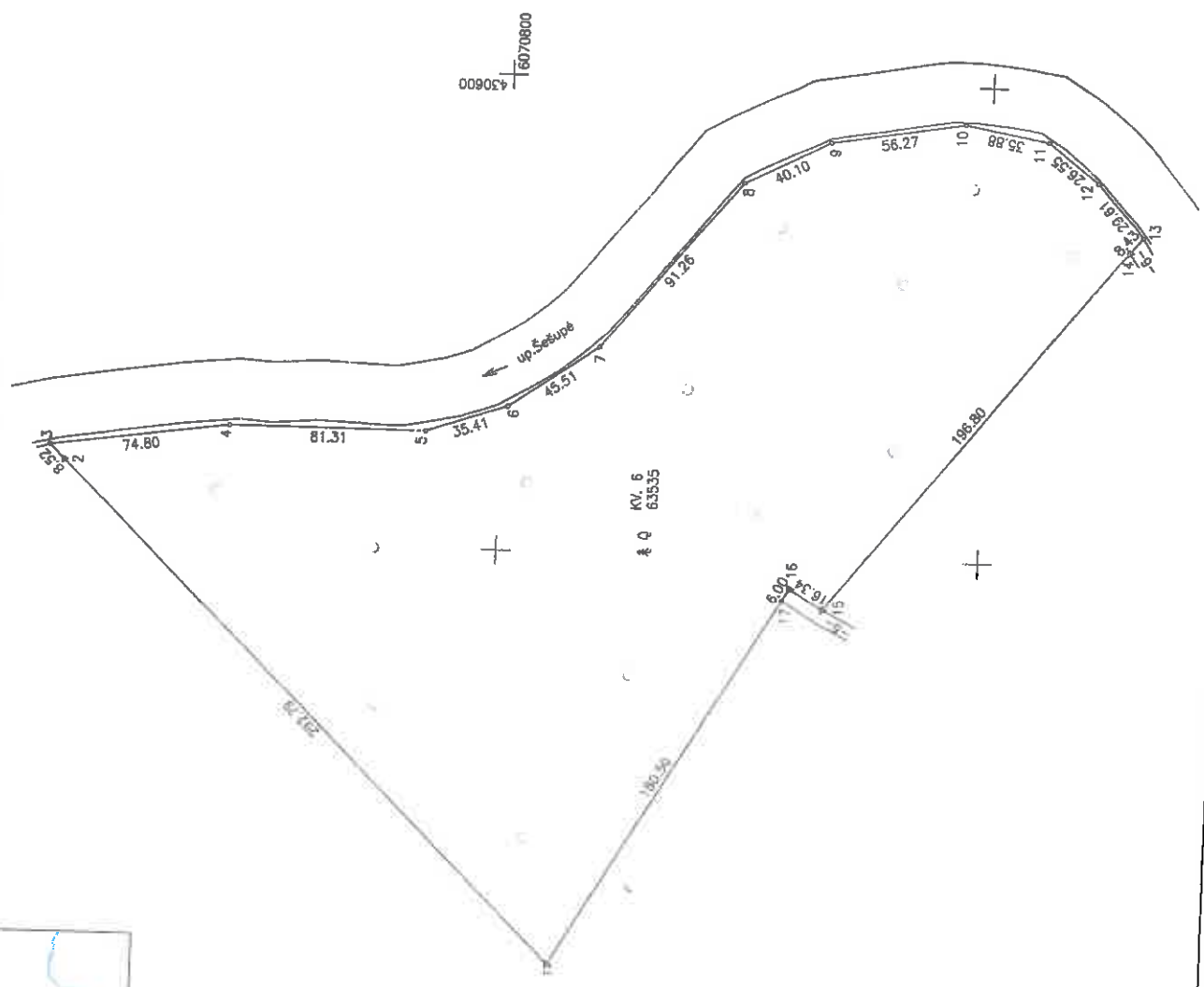
JOLANTA
 SEVČENKIENĖ

Šis sklypas išduotas įstatymu

ŽEMĖS SKLYPO PLANAS M 1:2000

Sklypo plotas 63535 m²

Zemėvaldas



№ Q KV. 6
63535

Kadastras:	Vielovė:	Daržtininkų:	blokas:	sklypas:
	Zemės sklypo kadastro Nr.:	3 9 1 1 3 0 0 1 1		51
Galvė, užrašo Nr.:	540			
Kaimas (miestelis):	Zemavỹky			
Sentūnija:	Klaumėdij			
Miestas (rajonas):	Vilavỹdicio			
Apskrėtis:	Marijampolės			
Greitinybė:	Greitimo žemės sklypo kadastro Nr.:			Pašaltos
1-3	3913/0001:8826			
3-13				Šešupė upė
13-14				6m kelias
14-15	3913/0001:8827			6m kelias
15-17				
17-1	3913/0001:8826			6m kelias


SKLYPO BIRAS PAŽEMĖTOS KADASTRIZ ŽEMELAPYS
VI REGISTRACIJOS CENTRAS MARIJAMPOLĖS FILIALAS
2019-08-04

Su pašalinčiomis vietoje žemės sklypo riboms apibrėžimais ... 2013... m.
08... mėn. 23 d. žemės sklypo pašalinimo-parodymo akta, ir nustatytų plotu apibūtinę
Žemės savininkas (nuosavinys):
VI MARIJAMPOLĖS MISKŲ UREDAIJA

(vėles pasirašė) ...
Nacionalinė žemės tarnyba prie ŽŪM (vėles)
Vilavỹdicio skyrius
Pildytoja: Laura Krutkauskaitė
SUDEKONTA: ...
A.Y. (jeigu reikalaujamas urėdė antspaudo išrašytas įstatymuose)

Įmonės kodas: 302513346
Okeiškų g. 10a, LT-66306 Marijampolė
Tel. (8-343) 56538

Pareigos:	Pasirašė:	Vardas, pavardė:	Data:
Dirbtovė:	[Signature]	Andrius Kavaliauskas	2019-08-04
Mėtininkas:	[Signature]	Andrius Kavaliauskas	2019-08-04



ZĒMĒS SKLYPO PLANAS M 1:2000

Sklypo platība 63635 m²

Zemes sklypo kadastrā Nr. 3 9 1 1 3 0 0 1 1

KOORDINĀCIŪ ZINIARĀSTĪS

Koordināciju sistēma LKS-94		Taisno Nr.		Kodas		X		Y	
Taisno Nr.	Kodas	X	Y	X	Y	X	Y	X	Y
1	R	6070772.25	430226.48						
2	R	6070860.19	430432.60						
3	R	6070966.15	430438.66						
4	R	6070912.10	430448.98						
5	R	6070630.79	430448.11						
6	R	6070797.21	430460.34						
7	R	6070759.83	430456.30						
8	R	6070702.36	430557.18						
9	R	6070666.50	430575.14						
10	R	6070610.99	430584.38						
11	R	6070575.88	430573.13						
12	R	6070554.77	430561.74						
13	R	6070535.70	430338.69						
14	R	6070540.86	430322.60						
15	R	6070663.64	430378.62						
16	R	6070677.57	430367.16						
17	R	6070680.62	430361.99						

SKLYPO CENTRO KOORDINĀTES	
Koordināciju sistēma	Koordinātas X/Y
Valstība	X = 6070745
LKS-1994	Y = 430429
Zinātniskā sudrē	2M-M-1510 (kvadrāta pusejums Nr.)
	2017-02-22 (gads)

Atauka ir Latvijas Administratīvo teritoriju piederību kodeksa 47. pielikums. Pasvērta zemesvaldes būvzinātniskās un izstrādāšanas uzdevuma izpildes darbu veikšanas rezultāti. Katru euru no septiņpadsmit tūkst. iki vieno simta eiro izmaksētiem. Katru euru.

Datu par zemes izmantojuma ierobežojumiem

Ei. Nr.	Kods	Ierobežojumi		Zemes platība, m ²
		1	2	
1	26	III. Mājo izmantojuma ierobežojumi		63635
2	63	III. Pārvaldības ierobežojumi		02701
3	64	III. Pārvaldības ierobežojumi		10852

SERVITŪTS	
№/Nr	Kods
	Servitūta rīda
	Platība, m ²



VALSTYBĖS ĮMONĖ REGISTRŲ CENTRAS

Vincu Kudirkos g. 18-3, 03105 Vilnius, tel. (8 5) 2688 262, faks. (8 5) 2688 311, el.p. info@registrucentras.lt

NEKILNOJAMOJO TURTO REGISTRO CENTRINIO DUOMENŲ BANKO IŠRAŠAS

2018-03-21 16:22:26

1. Nekilnojamojo turto registre įregistruotas turtas:

Registro Nr.: 44/2137749
 Registro tipas: Žemės sklypas
 Sudarymo data: 2017-05-26
 Vilkaviškio r. sav., Klausučių sen., Šapalų k.
 Registro tvarkytojas: Valstybės įmonės Registrų centro Marijampolės filialas

2. Nekilnojamoji daiktai:

2.1.

Žemės sklypas
 Vilkaviškio r. sav., Klausučių sen., Šapalų k.
 Unikalus daikto numeris: 4400-4616-5355
 Žemės sklypo kadastro numeris ir kadastro vietovės pavadinimas: 3913/0003:55 Daržininkų k.v.
 Daikto pagrindinė naudojimo paskirtis: Miškų ūkio
 Žemės sklypo naudojimo būdas: Ūkiniu miškų sklypai
 Žemės sklypo plotas: 0.3019 ha
 Miško žemės plotas: 0.3019 ha
 Žemės ūkio naudmenų našumo balas: 28,0
 Matavimų tipas: Žemės sklypas suformuotas atliekant kadastrinius matavimus
 Indeksuota žemės sklypo vertė: 440 Eur
 Indeksuota miško vertė: 440 Eur
 Indeksuota miško medynų vertė: 384 Eur
 Žemės sklypo vertė: 115 Eur
 Miško žemės ir medynų vertė: 115 Eur
 Miško medynų vertė: 80 Eur
 Vidutinė rinkos vertė: 517 Eur
 Vidutinės rinkos vertės nustatymo data: 2017-01-10
 Vidutinės rinkos vertės nustatymo būdas: Masinis vertinimas
 Kadastro duomenų nustatymo data: 2016-12-16

3. Daikto priklausiniai iš kito registro: įrašų nėra

4. Nuosavybė:

4.1.

Nuosavybės teisė
 Savininkas: LIETUVOS RESPUBLIKA, a.k. 111105555
 Daiktas: žemės sklypas Nr. 4400-4616-5355, aprašytas p. 2.1.
 Įregistravimo pagrindas: 2017-05-18 Nacionalinės žemės tarnybos teritorinio skyriaus vedėjo sprendimas Nr. 19SK-373-(14.19.110.)
 Įrašas galioja: Nuo 2017-06-01

5. Valstybės ir savivaldybių žemės patikėjimo teisė:

5.1.

Valstybinė žemės patikėjimo teisė
 Patikėtinis: Nacionalinė žemės tarnyba prie Žemės ūkio ministerijos, a.k. 188704927
 Daiktas: žemės sklypas Nr. 4400-4616-5355, aprašytas p. 2.1.
 Įregistravimo pagrindas: 2017-05-18 Nacionalinės žemės tarnybos teritorinio skyriaus vedėjo sprendimas Nr. 19SK-373-(14.19.110.)
 Įrašas galioja: Nuo 2017-06-01

6. Kitos daiktinės teisės: įrašų nėra

Juridiniai faktai: įrašų nėra

8. Žymos: įrašų nėra

9. Specialiosios žemės ir miško naudojimo sąlygos:

9.1.

XXIX. Paviršinio vandens telkinų pakrantės apsaugos juostos
 Daiktas: žemės sklypas Nr. 4400-4616-5355, aprašytas p. 2.1.
 Įregistravimo pagrindas: 2017-05-18 Nacionalinės žemės tarnybos teritorinio skyriaus vedėjo sprendimas Nr. 19SK-373-(14.19.110.)
 Plotas: 0.2949 ha
 Įrašas galioja: Nuo 2017-05-26

9.2.

XXIX. Paviršinio vandens telkinų apsaugos zonos
 Daiktas: žemės sklypas Nr. 4400-4616-5355, aprašytas p. 2.1.
 Įregistravimo pagrindas: 2017-05-18 Nacionalinės žemės tarnybos teritorinio skyriaus vedėjo sprendimas Nr. 19SK-373-(14.19.110.)
 Plotas: 0.3019 ha
 Įrašas galioja: Nuo 2017-05-26

9.3.

XXVI. Miško naudojimo apribojimai
 Daiktas: žemės sklypas Nr. 4400-4616-5355, aprašytas p. 2.1.
 Įregistravimo pagrindas: 2017-05-18 Nacionalinės žemės tarnybos teritorinio skyriaus vedėjo sprendimas Nr. 19SK-373-(14.19.110.)
 Plotas: 0.3019 ha
 Įrašas galioja: Nuo 2017-05-26

10. Daikto registravimas ir kadastro žymos:

10.1.

Suformuotas naujas (daikto registravimas)
 Daiktas: žemės sklypas Nr. 4400-4616-5355, aprašytas p. 2.1.
 Įregistravimo pagrindas: 2017-05-18 Nacionalinės žemės tarnybos teritorinio skyriaus vedėjo sprendimas Nr. 19SK-373-(14.19.110.)
 Įrašas galioja: Nuo 2017-05-26

10.2.

Kadastrinius matavimus atliko (kadastro žyma)
 ANDRIUS KAVALIAUSKAS

Daiktas: žemės sklypas Nr. 4400-4616-5355, aprašytas p. 2.1.
Įregistravimo pagrindas: 2011-06-16 Kvalifikacijos pažymėjimas Nr. 2M-M-1510
2016-12-16 Nekilnojamojo daikto kadastro duomenų byla
Įrašas galioja: Nuo 2017-05-26

11. Registro pastabos ir nuorodos: įrašų nėra

12. Kita informacija: įrašų nėra

13. Informacija apie duomenų sandoriui tikslinimą: įrašų nėra

2018-03-21 16:22:26

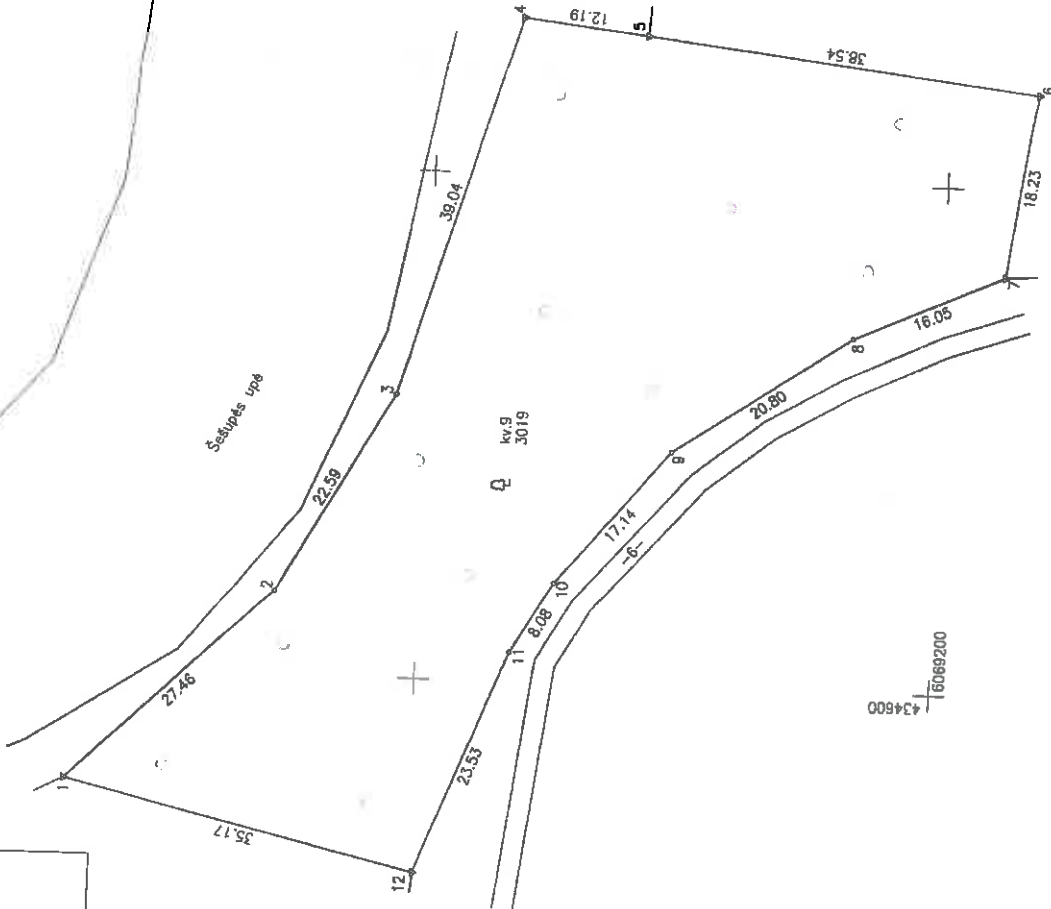
Dokumentą atspausdino

SAULIUS KUČINSKAS



ŽEMĖS SKLYPO PLANAS M 1:500

Sklypo plotas 3019 m²



Kadastrinė vietovė	Žemės sklypo kadastrinis Nr.				Daržininkų sklypas	biobas	sklypas
	3 0 1 3 0 0 0 1 3						55
Gatvės namo Nr.	proj. Nr. 542						
Kaimas (miestelis)	Sapalu						
Seniūnija	Klausačių						
Miestas (rajonas)	Vilniaus miesto						
Apskritys	Marijampolės						
Greitmoysė	Greitmoysė žemės sklypo kadastrinis Nr.						
1-4	Pastabas						
4-5	Sėsupės upė						
6-7	LRT						
7-12	3019/0003:0001						
12-1	3019/0003:0041						
	6m kelias						

SKLYPO RIBOS PAŽYMĖTOS KADASTRINIŲ ŽEMĖLAPYJE
 5) VIENIŠTŲ CENTRAS MARIJAMPOLĖS RAJONAS
 2009.08.08. patvirtinta
 Lietuvos Kadastro departamentas

Su patvirtintomis vietovės žemės sklypo ribomis aprašymas... 2016... m.
 09... m. 20 d. žemės sklypo patvirtinimo-parašymo akto, ir nustatyti plotą antrojo:
 žemės savininkas (nustatytas):

V. Marijampolės miškų urvedis

2016.07.27
 2017-07-27
 (Pavardė, pavardė) (Pavardė) (Vardas ir pavardė) (Data)

Įmonės kodas 302513348
 Ulininkų g. 10a, LT-68306 Marijampolė
 Tel. (8-343) 56538

Pavilgas	Pasirūpęs	Vardas, pavardė	Data
Direktorius	Andrius Kavaliauskas	2016-07-28	
Metriškai	Andrius Kavaliauskas	2016-07-28	

Norma

ŽEMĖS SKLYPO PLANAS M 1:500

Sklypo plotas 3019 m²

Žemės sklypo kadastro Nr. 3 9 1 1 3 0 0 C 3

KOORDINACIJŲ ŽINIARŠTIS

Koordinatų sistemos	1 Ks-94		Y		X	
Pašto Nr.	Sklypo Nr.	Taško Nr.	Kodas	Y	X	
1	R	2169230.82		434589.13		
2	R	849263.91		434608.25		
3	R	039232.80		434627.87		
4	R	666241.97		434655.45		
5	R	935223.87		434654.01		
6	R	669191.61		434659.41		
7	R	909194.12		434641.36		
8	R	909305.78		434634.82		
9	R	809225.92		434623.14		
10	R	809203.88		434609.91		
11	R	809240.89		434602.88		
12	R	809249.41		434680.96		

SKLYPO CENTRO KOORDINATĖS		Koordinatės X/Y
X	Y	X=6069236 Y=434628

Koordinatės sistema	2M-M-1510	2018-09-05
Valstybė	Andrius Kavaliauskas	(parašas)
Žemėtvarkos pareigūno Nr.	(parašas)	

Įtraukta iš Lietuvos Aukščiausiosios Teismų pareiktinų kodexo.
 47 straipsnis. Pastatų ir inžinerinių pastatų smulkinimas arba gadinimas - užtraukia baudą nuo aplyginimo iki 1000000 litų arba iki vieno mėnesio laisvės atėmimo, jei padaryta tyčia.

Quercenys apie žemės naudojimo aprėbtimus

EL Nr	Kodas	Aprėbtimai	Žemės plotas, m ²
1	2	3	3019
1	26	XVI šieno naudojimo aprėbtimai	3019
2	63	XIX Paviršius vandens telkinių apsaugos zonos	2049
3	64	XIX Paviršius vandens telkinių pakvėpimo apsaugos zonos	

EL Nr	Kodas	Aprėbtimai	Plotas, m ²
		SERVITUTAS	
		Servitūto rūšis	



VALSTYBĖS ĮMONĖ REGISTRŲ CENTRAS
 Vinco Kudirkos g. 18-3, 03105 Vilnius, tel. (8 5) 2688 262, faks. (8 5) 2688 311, el.p. info@registrucentras.lt

NEKILNOJAMOJO TURTO REGISTRO CENTRINIO DUOMENŲ BANKO IŠRAŠAS

2018-06-05 14:08:52

1. Nekilnojamojo turto registre įregistruotas turtas:

Registro Nr.: 44/2237943
 Registro tipas: Žemės sklypas
 Sudarymo data: 2018-06-04
 Vilkaviškio r. sav., Klausučių sen., Juškų k.
 Registro tvarkytojas: Valstybės įmonės Registrų centro Marijampolės filialas

2. Nekilnojamieji daiktai:

2.1. Žemės sklypas
 Vilkaviškio r. sav., Klausučių sen., Juškų k.
 Unikalus daikto numeris: 4400-5030-0197
 Žemės sklypo kadastro numeris ir kadastro
 vietovės pavadinimas: 3913/0003:58 Daržininkų k.v.
 Daikto pagrindinė naudojimo paskirtis: Miškų ūkio
 Žemės sklypo naudojimo būdas: Ūkinių miškų sklypai
 Žemės sklypo plotas: 1.4541 ha
 Miško žemės plotas: 1.4541 ha
 Žemės ūkio naudmenų našumo balas: 28.0
 Matavimų tipas: Žemės sklypas suformuotas atliekant kadastrinius
 matavimus
 Indeksuota žemės sklypo vertė: 3760 Eur
 Indeksuota miško vertė: 3760 Eur
 Indeksuota miško medynų vertė: 3446 Eur
 Žemės sklypo vertė: 914 Eur
 Miško žemės ir medynų vertė: 914 Eur
 Miško medynų vertė: 718 Eur
 Vidutinė rinkos vertė: 689 Eur
 Vidutinės rinkos vertės nustatymo data: 2018-06-04
 Vidutinės rinkos vertės nustatymo būdas: Masinis vertinimas
 Kadastro duomenų nustatymo data: 2017-12-04

3. Daikto priklausiniai iš kito registro: įrašų nėra

4. Nuosavybė:

4.1. Nuosavybės teisė
 Savininkas: LIETUVOS RESPUBLIKA, a.k. 111105555
 Daiktas: žemės sklypas Nr. 4400-5030-0197, aprašytas p. 2.1.
 Įregistravimo pagrindas: 2018-05-18 Nacionalinės žemės tarnybos teritorinio
 skyriaus vedėjo sprendimas Nr. 19 SK-472-(14.19.110.)
 Įrašas galioja: Nuo 2018-06-05

5. Valstybės ir savivaldybių žemės patikėjimo teisė:

5.1. Valstybinės žemės patikėjimo teisė
 Patikėtinis: Nacionalinė žemės tarnyba prie Žemės ūkio ministerijos,
 a.k. 188704927
 Daiktas: žemės sklypas Nr. 4400-5030-0197, aprašytas p. 2.1.
 Įregistravimo pagrindas: 2018-05-18 Nacionalinės žemės tarnybos teritorinio
 skyriaus vedėjo sprendimas Nr. 19 SK-472-(14.19.110.)
 Įrašas galioja: Nuo 2018-06-05

6. Kitos daiktinės teisės : įrašų nėra

7. Juridiniai faktai: įrašų nėra

8. Žymos: įrašų nėra

9. Specialiosios žemės ir miško naudojimo sąlygos:

9.1. **XXIX. Paviršinio vandens telkinių apsaugos zonos**
Daiktas: žemės sklypas Nr. 4400-5030-0197, aprašytas p. 2.1.
[registravimo pagrindas: 2018-05-18 Nacionalinės žemės tarnybos teritorinio
skyriaus vedėjo sprendimas Nr. 19 SK-472-(14.19.110.)
Plotas: 0.7781 ha
[rašas galioja: Nuo 2018-06-04

9.2. **XXVI. Miško naudojimo apribojimai**
Daiktas: žemės sklypas Nr. 4400-5030-0197, aprašytas p. 2.1.
[registravimo pagrindas: 2018-05-18 Nacionalinės žemės tarnybos teritorinio
skyriaus vedėjo sprendimas Nr. 19 SK-472-(14.19.110.)
Plotas: 1.4541 ha
[rašas galioja: Nuo 2018-06-04

10. Daikto registravimas ir kadastro žymos:

10.1. **Kadastrinius matavimus atliko (kadastro žyma)**
ANDRIUS KAVALIAUSKAS
Daiktas: žemės sklypas Nr. 4400-5030-0197, aprašytas p. 2.1.
[registravimo pagrindas: 2011-06-16 Kvalifikacijos pažymėjimas Nr. 2M-M-1510
2017-12-04 Nekilnojamojo daikto kadastro duomenų byla
[rašas galioja: Nuo 2018-06-04

10.2. **Suformuotas naujas (daikto registravimas)**
Daiktas: žemės sklypas Nr. 4400-5030-0197, aprašytas p. 2.1.
[registravimo pagrindas: 2018-05-18 Nacionalinės žemės tarnybos teritorinio
skyriaus vedėjo sprendimas Nr. 19 SK-472-(14.19.110.)
[rašas galioja: Nuo 2018-06-04

11. Registro pastabos ir nuorodos: [rašų nėra

12. Kita informacija: [rašų nėra

13. Informacija apie duomenų sandoriui tikslinimą: [rašų nėra

2018-06-05 14:08:52

Dokumentą atspausdino
Vedėja



JOLANTA
ŠEVČENKIENĖ

Žemės sklypo išrašymo schema

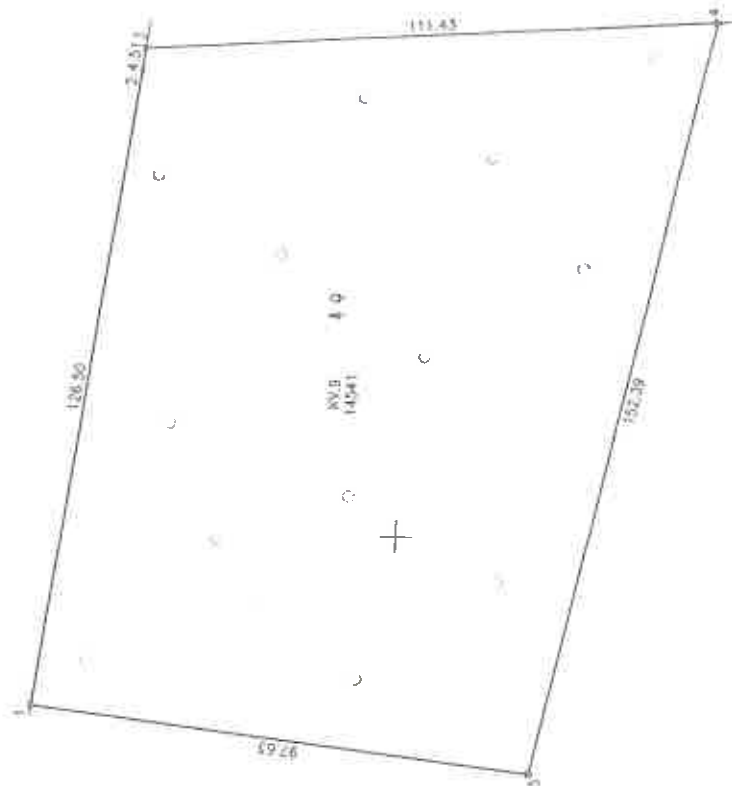


JUŠKŲ K.

ŽEMĖS SKLYPO PLANAS M 1:1000

Sklypo plotas 14541 m²

435400
BORNISKO



Kadastras:	sklypė	Daržkaimiškų	bioplas	sklypas
	Žemės sklypo kadastras Nr. 3 9 1 3 0 0 0 3			
	58			

Gelvė, namo Nr.	541
Kaimas (miestelis)	Juškų
Seniūnija	Klauskėlių
Miestas (rajonas)	Vilavaišio
Apkritis	Marjampolės

Gretimybė	Gretimo žemės sklypo kadastras Nr.	Pastabas
1-3	3813/0003.0041	
3-4	3813/0003.0250	
4-1	3813/0003.0254	

SKLYPO UBUSPAZŪMIŲS KADASTRAS ŽEMĖLAPIS:
 C. VI REGISTRUOTAS MARJAMPOLĖS RAJONO ŽEMĖS PAVIRŠIAUS
 2008.06.04. išrašas
 Pajūris, Vilniaus pav., Juškų žr. 14541

Su patvirtintomis viskoje žemės sklypo ribomis, aprašytomis ... 2013. . m. . 09. . . mėn. 23 d. žemės sklypo paveldėjimo-parvodymo akto, ir nustatytu plotu atitinka žemės paviršius (naudotoja):

VĮ MARJAMPOLĖS MIŠKŲ URĖDŲA

[Handwritten signature]
 Nacionalinis žemės tarnybos prie Žemės ūkio ministro biuro

Nacionalinė žemės tarnyba prie Žemės ūkio ministro biuro
 Vilavaišio skyrius
 SUDERBTI
 (Prašys patvirtinti) (Prašys ir pasverti)
 (Nėra) (Nėra)
 2013-07-18
 V. J. J. (Nėra)
 (Nėra)

Įmonės kodas 302513346
 Okininkų g. 10a, LT-68306 Marjampolė
 Tel. (8-343) 565538

Pareigės	Parešis	Veidas, parašas	Veidas
Dirbėjas	<i>[Signature]</i>	Andrius Kavaliauskas	2013-07-20
Matuojantis	<i>[Signature]</i>	Andrius Kavaliauskas	2013-07-20



Norma



ŽEMĖS SKLYPO PLANAS M 1:1000

Sklypo plotas 14541 m²

Žemės sklypo kadastro Nr. 3 9 1 1 3 1 0 0 1 0 3
 KOORDINACIŲ ŽINIARŠTIS

Taško Nr.	Koordinatų sistema LKS-94		Taško Nr.	Kodas	X	Y
	X	Y				
1	R	6069769.54			433264.81	
2	R	6069753.22			433390.12	
3	R	6069751.61			433394.59	
4	R	6069640.48			433402.71	
5	R	6069672.54			433253.73	

SKLYPO CENTRO KOORDINATĖS	
Koordinatų sistema	Koordinatės X/Y
Valskyvinė LKS-994	X=6069707 Y=433330
Žemėvardžių eilutė	Andrius Kavalius(-as) 2M-N-1510 (padas ir pavardė) (kvadratinis skaitmenas Nr.) 2017-06-23 (data)

Duomenys apie žemės naudojimo apribojimus

Šli. Nr.	Kodas	apribojimai	Zemės plotas, m ²
1	2	3	4
1	2e	XXI Miesto naudojimo apribojimai	1454
2	6S	XXI Paviršinio vandens telkinių apsaugos zonos	7781

SERVITUTAS			
Šli. Nr.	Kodas	Servituto rūšis	Plotas, m ²

Užrašai:
 47 straipsnis. Pastorų žemėnaudos / žemės ūkio paskirties arba gamtinės - užtraukta bendą nuo sąlyginės datos, dviem iki vieno šimto keturiasdešimt keturių metų.



VALSTYBĖS ĮMONĖ REGISTRŲ CENTRAS

Vinco Kudirkos g. 18-3, 03105 Vilnius, tel. (8 5) 2688 262, faks. (8 5) 2688 311, el.p. info@registrucentras.lt

NEKILNOJAMOJO TURTO REGISTRO CENTRINIO DUOMENŲ BANKO IŠRAŠAS

1. Nekilnojamojo turto registre įregistruotas turtas:

2018-03-21 15:36:16

Registro Nr.: 44/2170104
 Registro tipas: Žemės sklypas
 Sudarymo data: 2017-09-25

Vilkaviškio r. sav., Pajevonio sen., Šaklių k.
 Registro tvarkytojas: Valstybės įmonės Registrų centro Marijampolės filialas

2. Nekilnojamieji daiktai:

2.1.

Žemės sklypas

Vilkaviškio r. sav., Pajevonio sen., Šaklių k.

Unikalus daikto numeris: 4400-4759-5812

Žemės sklypo kadastro numeris ir kadastro vietovės

pavadinimas: 3915/0002:109 Girėnų k.v.

Daikto pagrindinė naudojimo paskirtis: Miškų ūkio

Žemės sklypo naudojimo būdas: Ūkinių miškų sklypai

Žemės sklypo plotas: 5.3514 ha

Žemės ūkio naudmenų plotas viso: 0.7645 ha

iš jo: ariamos žemės plotas: 0.7645 ha

Miško žemės plotas: 1.2488 ha

Vandens telkinių plotas: 0.1027 ha

Kitos žemės plotas: 3.2354 ha

Žemės ūkio naudmenų našumo balas: 28.0

Matavimų tipas: Žemės sklypas suformuotas atliekant kadastrinius matavimus

Indeksuota žemės sklypo vertė: 1562 Eur

Indeksuota žemės sklypo vertė be miško: 387 Eur

Indeksuota miško vertė: 1174 Eur

Indeksuota miško medynų vertė: 941 Eur

Žemės sklypo vertė: 584 Eur

Sklypo vertė be miško žemės ir medynų: 242 Eur

Miško žemės ir medynų vertė: 342 Eur

Miško medynų vertė: 196 Eur

Vidutinė rinkos vertė: 2410 Eur

Vidutinės rinkos vertės nustatymo data: 2016-12-21

Vidutinės rinkos vertės nustatymo būdas: Masinis vertinimas

Kadastru duomenų nustatymo data: 2016-12-21

3. Daikto priklausiniai iš kito registro: įrašų nėra

4. Nuosavybė:

4.1.

Nuosavybės teisė

Savininkas: LIETUVOS RESPUBLIKA, a.k. 111105565

Daiktas: žemės sklypas Nr. 4400-4759-5812, aprašytas p. 2.1.

Įregistravimo pagrindas: 2017-09-06 Nacionalinės žemės tarnybos teritorinio skyriaus vedėjo sprendimas Nr. 19SK-650-(14.19.110.)

Įrašas galioja: Nuo 2017-09-27

5. Valstybės ir savivaldybių žemės patikėjimo teisė:

5.1.

Valstybinės žemės patikėjimo teisė

Patikėtinis: Nacionalinė žemės tarnyba prie Žemės ūkio ministerijos, a.k. 188704927

Daiktas: žemės sklypas Nr. 4400-4759-5812, aprašytas p. 2.1.

Įregistravimo pagrindas: 2017-09-06 Nacionalinės žemės tarnybos teritorinio skyriaus vedėjo sprendimas Nr. 19SK-650-(14.19.110.)

Įrašas galioja: Nuo 2017-09-27

6. Kitos daiktinės teisės: įrašų nėra

7. Juridiniai faktai: įrašų nėra

8. Žymos: įrašų nėra

9. Specialiosios žemės ir miško naudojimo sąlygos:

9.1.

XXIX. Paviršinio vandens telkinių pakrantės apsaugos juostos

Daiktas: žemės sklypas Nr. 4400-4759-5812, aprašytas p. 2.1.

Įregistravimo pagrindas: 2017-09-06 Nacionalinės žemės tarnybos teritorinio skyriaus vedėjo sprendimas Nr. 19SK-650-(14.19.110.)

Plotas: 0.8485 ha

Įrašas galioja: Nuo 2017-09-26

9.2.

XXIX. Paviršinio vandens telkinių apsaugos zonos

Daiktas: žemės sklypas Nr. 4400-4759-5812, aprašytas p. 2.1.

Įregistravimo pagrindas: 2017-09-06 Nacionalinės žemės tarnybos teritorinio skyriaus vedėjo sprendimas Nr. 19SK-650-(14.19.110.)

Plotas: 5.1682 ha

Įrašas galioja: Nuo 2017-09-26

9.3.

XXX. Pelkės ir šaltiniai

Daiktas: žemės sklypas Nr. 4400-4759-5812, aprašytas p. 2.1.

Įregistravimo pagrindas: 2017-09-06 Nacionalinės žemės tarnybos teritorinio skyriaus vedėjo sprendimas Nr. 19SK-650-(14.19.110.)

Plotas: 3.2354 ha

Įrašas galioja: Nuo 2017-09-26

9.4.

XXVI. Miško naudojimo apribojimai

Daiktas: žemės sklypas Nr. 4400-4759-5812, aprašytas p. 2.1.

Įregistravimo pagrindas: 2017-09-06 Nacionalinės žemės tarnybos teritorinio skyriaus vedėjo sprendimas

Nr. 19SK-650-(14.19.110.)
Plotas: 1.2488 ha
Įrašas galioja: Nuo 2017-09-26

10. Daikto registravimas ir kadastro žymos:

- 10.1. **Suformuotas naujas (daikto registravimas)**
Daiktas: žemės sklypas Nr. 4400-4759-5812, aprašytas p. 2.1.
Įregistravimo pagrindas: 2017-09-06 Nacionalinės žemės tarnybos teritorinio skyriaus vedėjo sprendimas
Nr. 19SK-650-(14.19.110.)
Įrašas galioja: Nuo 2017-09-26
- 10.2. **Kadastrinius matavimus atliko (kadastro žyma)**
ANDRIUS KAVALIAUSKAS
Daiktas: žemės sklypas Nr. 4400-4759-5812, aprašytas p. 2.1.
Įregistravimo pagrindas: 2011-06-16 Kvalifikacijos pažymėjimas Nr. 2M-M-1510
2016-12-21 Nekilnojamojo daikto kadastro duomenų byla
Įrašas galioja: Nuo 2017-09-26

11. Registro pastabos ir nuorodos: įrašų nėra

12. Kita informacija: įrašų nėra

13. Informacija apie duomenų sandoriui tikslinimą: įrašų nėra

2018-03-21 15:36:16

Dokumentą atspausdino

SAULIUS KUČINSKAS

ŽEMĖS SKLYPO PLANAS M 1:2000

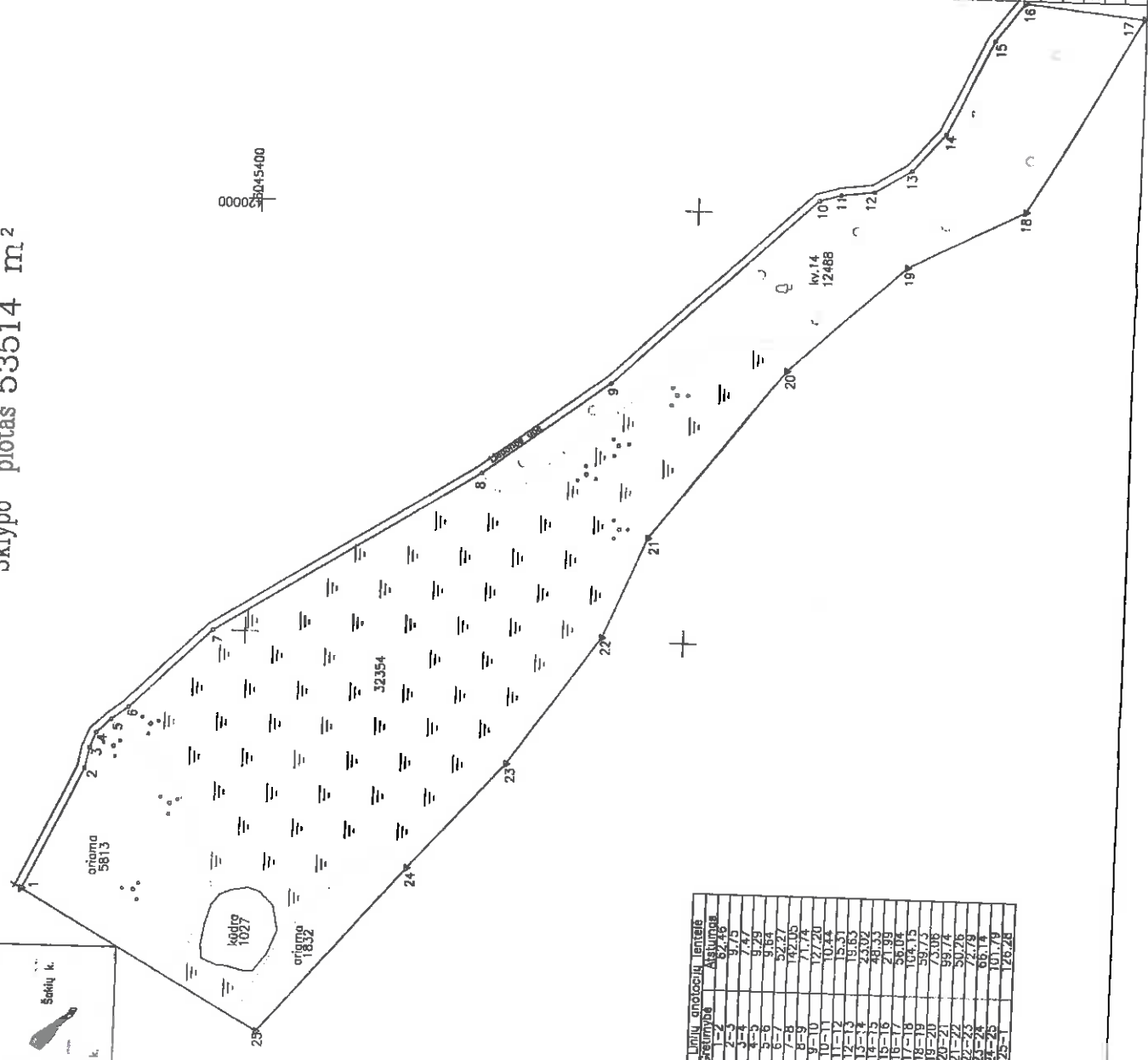
Sklypo plotas 53514 m²

Žemės sklypo išnėsinimo schema

Novajilinkų k.

Sakių k.

Puodvarniškių k.



Linijų apibūdinimas	Plotas
1-2	97,75
2-3	7,47
3-4	9,29
4-5	9,64
5-6	52,27
6-9	142,05
9-10	121,74
10-11	10,44
11-12	15,31
12-13	19,65
13-14	23,02
14-15	49,33
15-17	21,99
17-18	106,04
18-19	35,15
19-20	73,06
20-21	99,74
21-22	30,26
22-23	72,79
23-24	65,14
24-25	101,79
25-1	126,28

Kadastro:	Vietovė	Gilvauj	bioklas	sklypas
	žemės sklypo kadastrinis Nr.	3 8 1 5 0 0 0 2	109	
Gatvė, namo Nr.	proj. Nr.	618-1		
Kaimas (miestelis)	Sakių			
Seniūnija	Vištyčio Pajūrio s. o.			
Miestas (rajonas)	Vilavaiškio			
Apkritis	Marijampolės			
Gretimybė	Gretimio žemės sklypo kadastrinis Nr.			Pastabas
1-16				Lieponas upė
10-25	3815/0002-27			
25-1	3815/0002-48			

Taisyimų tikrinėtuva

Direktorius
Andrius Kavaliauskas

UAB "Narma"

MARIJAMPOLĖ

SKLYPO RIBŲ PĖČIUMĖS IR ŽEMĖS PLOČIO ŽEMĖLAPIŲ, O YPRAŠYTAI GERINAMŲ MARIJAMPOLĖS RAJONO, 2004-12-22 patvirtinti kasatoriai:

Projektą parengė: **Kęstutis Kavaliauskas**

Atstovė: **Wioleta Radvaitė**

Su patvirtintomis vietovės žemės sklypo ribomis, apsaulytoms ... 2014 ... m. 12 ... mėn. 14 d. žemės sklypo pakeičinimo-pašalinimo akto, ir nustatytu plokščiu žemės paviršiumi (naujosios):

VI MARIJAMPOLĖS MŠKŲ URĖDINIA

(vardas, pavardė) **Alina K.** (data) **2016.12.14**

(pavardė) **Lina K.** (data) **2016.12.14**

Nacionalinės žemės tarnybos prie Žemės ūkio ministerijos
Vilavaiškio skyrius

Paukštė: **SODORINTA** (vardas ir pavardė) (data)

A.Y. (jeigu reikalingas turėti antspaūdą nuslėptas įrašymuose)

Įmonės kodas 302513346
Ukėnių g. 106, LT-68306 Marijampolė
Tel. (8-343) 56538

NCVPA

Pareigos	Pavardė	Vardas, pavardė	Dydis
Direktorius	Alina K.	Andrius Kavaliauskas	2016-10-11
Matavėjas	Wioleta R.	Andrius Kavaliauskas	2016-10-11



VALSTYBĖS ĮMONĖ REGISTRŲ CENTRAS

Vincu Kudirkos g. 18-3, 03105 Vilnius, tel. (8 5) 2688 262, faks. (8 5) 2688 311, el.p. info@registrucentras.lt

NEKILNOJAMOJO TURTO REGISTRO CENTRINIO DUOMENŲ BANKO IŠRAŠAS

2018-03-21 15:43:54

1. Nekilnojamojo turto registre įregistruotas turtas:

Registro Nr.: 44/2169686
 Registro tipas: Žemės sklypas
 Sudarymo data: 2017-09-25
 Vilkaviškio r. sav., Pilviškių sen., Jurkų II k.
 Registro tvarkytojas: Valstybės įmonės Registrų centro Marijampolės filialas

2. Nekilnojamoji daiktai:

2.1.

Žemės sklypas
 Vilkaviškio r. sav., Pilviškių sen., Jurkų II k.
 Unikalus daikto numeris: 4400-4759-8001
 Žemės sklypo kadastro numeris ir kadastro vietovės pavadinimas: 3903/0002:35 Alksnėnų k.v.
 Daikto pagrindinė naudojimo paskirtis: Miškų ūkio
 Žemės sklypo naudojimo būdas: Ūkinių miškų sklypai
 Žemės sklypo plotas: 20.7330 ha
 Žemės ūkio naudmenų plotas viso: 7.0650 ha
 iš jo: ariamos žemės plotas: 7.0650 ha
 Miško žemės plotas: 12.7456 ha
 Vandens telkinių plotas: 0.4212 ha
 Kitos žemės plotas: 0.5012 ha
 Nusausintos žemės plotas: 9.4275 ha
 Žemės ūkio naudmenų našumo balas: 28.0
 Matavimų tipas: Žemės sklypas suformuotas atliekant kadastrinius matavimus
 Indeksuota žemės sklypo vertė: 24813 Eur
 Indeksuota žemės sklypo vertė be miško: 3506 Eur
 Indeksuota miško vertė: 21307 Eur
 Indeksuota miško medynų vertė: 18648 Eur
 Žemės sklypo vertė: 7738 Eur
 Sklypo vertė be miško žemės ir medynų: 2191 Eur
 Miško žemės ir medynų vertė: 5547 Eur
 Miško medynų vertė: 3885 Eur
 Vidutinė rinkos vertė: 33700 Eur
 Vidutinės rinkos vertės nustatymo data: 2016-11-02
 Vidutinės rinkos vertės nustatymo būdas: Masinis vertinimas
 Kadastro duomenų nustatymo data: 2016-11-02

3. Daikto priklausiniai iš kito registro: įrašų nėra

4. Nuosavybė:

4.1.

Nuosavybės teisė
 Savininkas: LIETUVOS RESPUBLIKA, a.k. 111105555
 Daiktas: žemės sklypas Nr. 4400-4759-8001, aprašytas p. 2.1.
 Įregistravimo pagrindas: 2017-09-07 Nacionalinės žemės tarnybos teritorinio skyriaus vedėjo sprendimas Nr. 19SK-655-(14.19.110.)
 Įrašas galioja: Nuo 2017-09-27

5. Valstybės ir savivaldybių žemės patikėjimo teisė:

5.1.

Valstybinės žemės patikėjimo teisė
 Patikėtinis: Nacionalinė žemės tarnyba prie Žemės ūkio ministerijos, a.k. 188704927
 Daiktas: žemės sklypas Nr. 4400-4759-8001, aprašytas p. 2.1.
 Įregistravimo pagrindas: 2017-09-07 Nacionalinės žemės tarnybos teritorinio skyriaus vedėjo sprendimas Nr. 19SK-655-(14.19.110.)
 Įrašas galioja: Nuo 2017-09-27

6. Kitos daiktinės teisės:

6.1.

Kelio servitutas - teisė važiuoti transporto priemonėmis, naudotis pėsčiųjų taku, varyti galvijus (viešpataujantis)
 Daiktas: žemės sklypas Nr. 4400-4759-8001, aprašytas p. 2.1.
 Įregistravimo pagrindas: 2017-09-07 Nacionalinės žemės tarnybos teritorinio skyriaus vedėjo sprendimas Nr. 19SK-655-(14.19.110.)
 Plotas: 0.25 ha
 Įrašas galioja: Nuo 2017-09-27

7. Juridiniai faktai: įrašų nėra

8. Žymos: įrašų nėra

9. Specialiosios žemės ir miško naudojimo sąlygos:

9.1.

XXIX. Paviršinio vandens telkinių apsaugos zonos
 Daiktas: žemės sklypas Nr. 4400-4759-8001, aprašytas p. 2.1.
 Įregistravimo pagrindas: 2017-09-07 Nacionalinės žemės tarnybos teritorinio skyriaus vedėjo sprendimas Nr. 19SK-655-(14.19.110.)
 Plotas: 4.2533 ha
 Įrašas galioja: Nuo 2017-09-25

9.2.

XXX. Pelkės ir šaltiniai
 Daiktas: žemės sklypas Nr. 4400-4759-8001, aprašytas p. 2.1.
 Įregistravimo pagrindas: 2017-09-07 Nacionalinės žemės tarnybos teritorinio skyriaus vedėjo sprendimas Nr. 19SK-655-(14.19.110.)
 Plotas: 0.5012 ha
 Įrašas galioja: Nuo 2017-09-25

9.3.

XXVI. Miško naudojimo apribojimai

Daiktas: žemės sklypas Nr. 4400-4759-8001, aprašytas p. 2.1.
[registravimo pagrindas: 2017-09-07 Nacionalinės žemės tarnybos teritorinio skyriaus vedėjo sprendimas
Nr. 19SK-655-(14.19.110.)

Plotas: 12.7456 ha
[rašas galioja: Nuo 2017-09-25

9.4.

XXI. Žemės sklypai, kuriuose įrengtos valstybei priklausančios melioracijos sistemos
bei įrenginiai

Daiktas: žemės sklypas Nr. 4400-4759-8001, aprašytas p. 2.1.
[registravimo pagrindas: 2017-09-07 Nacionalinės žemės tarnybos teritorinio skyriaus vedėjo sprendimas
Nr. 19SK-655-(14.19.110.)

Plotas: 9.4275 ha
[rašas galioja: Nuo 2017-09-25

10. Daikto registravimas ir kadastro žymos:

10.1.

Suformuotas naujas (daikto registravimas)

Daiktas: žemės sklypas Nr. 4400-4759-8001, aprašytas p. 2.1.
[registravimo pagrindas: 2017-09-07 Nacionalinės žemės tarnybos teritorinio skyriaus vedėjo sprendimas
Nr. 19SK-655-(14.19.110.)

[rašas galioja: Nuo 2017-09-25

10.2.

Kadastrinius matavimus atliko (kadastro žyma)
ANDRIUS KAVALIAUSKAS

Daiktas: žemės sklypas Nr. 4400-4759-8001, aprašytas p. 2.1.
[registravimo pagrindas: 2011-06-16 Kvalifikacijos pažymėjimas Nr. 2M-M-1510
2016-11-02 Nekilnojamojo daikto kadastro duomenų byla

[rašas galioja: Nuo 2017-09-25

11. Registro pastabos ir nuorodos: įrašų nėra

12. Kita informacija: įrašų nėra

3. Informacija apie duomenų sandoriui tikslinimą: įrašų nėra

2018-03-21 15:43:54

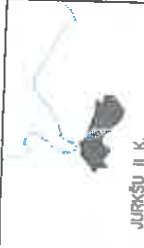
Dokumentą atspausdino

SAULIUS KUČINSKAS

ŽEMĖS SKLYPO PLANAS M 1:5000

Sklypo plotas 207330 m²

Žemės sklypo išdėstymo schema



JURKŠŲ II K.

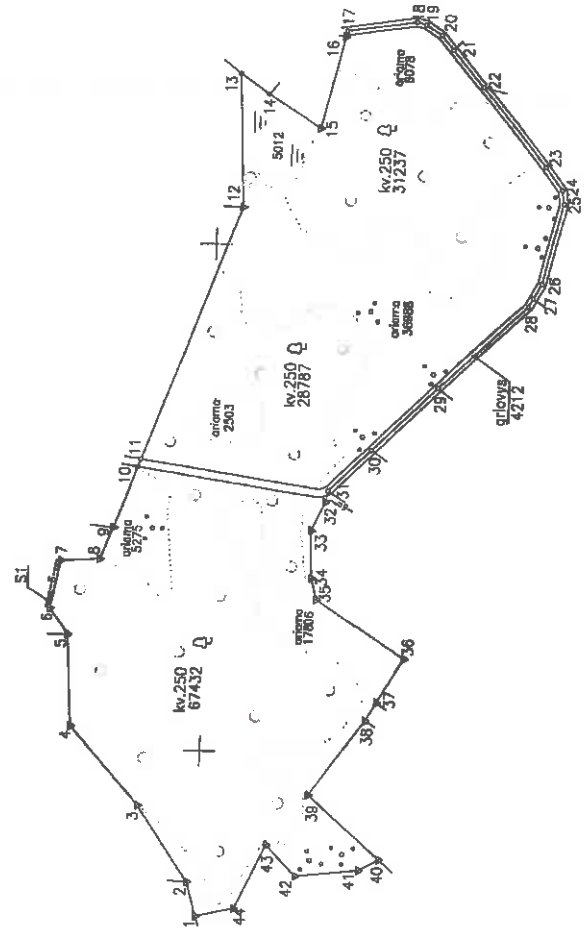
Kadastras:	višlovė	Alksnėnų	blokas	sklypas
	Žemės sklypo kadastras Nr.:	3 9 0 3 0 0 1 2	0 0 1 2	3 5
Gatvė, namo Nr.	skl. Nr. 1113			
Kaimas (miestelis)	Jurkšų II			
Seniūnija	Plivėškių			
Miestas (rajonas)	Vilniaus miesto			
Apkritis	Marijampolės			
Gretimųbė	Gretimo žemės sklypo kadastras Nr.	Pastatas		
1-2	3903/0002:795			
2-5	3903/0002:7742			
5-9	3903/0002:7893			
9-12	3903/0002:446			
12-13	3903/0002:496			
13-14	3903/0002:7753			
14-21	3903/0002:7764			
21-22	3903/0002:754			
22-27	3903/0002:662			
27-29	3903/0002:7838			
29-30	3903/0002:797			
30-31	3903/0002:589			
31-32		6m kelias		
32-37	3903/0002:7757			
37-38	3903/0002:7829			
38-40	3903/0002:7830			
40-44-1	3903/0002:4			

Su pabrėžintomis višlovės žemės sklypo ribomis aprašyomis ... 2018 m.
 04 ... m. 17 d. žemės sklypo patvirtinimo-parašymo akta, ir nuolatytų plotų esančių
 žemės savininkas (nuotoliniu būdu):
 VI. MARIJAMPOLĖS MISKŲ UREDNIA

(vardas, pavardė) ... (pavardė)
 Nacionalinės žemės tarnybos prie Žemės ūkio ministro biuro
 Vilniaus miesto apskrityje
 Paltėnais: ...
 SUDĖGIURIA: ...
 (Pasiųgį pasirašė) (Pavardė) (Pavardė ir pavardė) (Data)

Įrašo kodas 302513346
 Oktoberio g. 10a, LT-05308 Marijampolė
 Tel. (8-343) 50538

Įrašo Nr. ...
 Pajamais ...
 Direktoriaus ...
 Miesto ...



SKLYPO RIBOS PAKYTIETOS ŽEMĖTARPO ŽEMĖTARPIŲ
 O VI REKOSTIN BENTRIS MARIJAMPOLĖS FILIALAS
 2018 m. 17 d. patvirtinimo-parašymo akto
 Pasiųgį pasirašė ...
 Pajamais ...



ŽEMĖS SKLYPO PLANAS M 1:5000

Sklypo plotas 207330 m²

Žemės sklypo kadastro Nr. 3 9 0 3 0 0 1 0 2

KOORDINACIŲ ŽINIARAŠTIS

Koordinatų sistema LKS-94		Koordinatės X, Y		Koordinatės X, Y			
Taško Nr.	Kodas	X	Y	taško Nr.	Kodas	X	Y
1	R	6065498.72	445337.76	36	R	6065393.36	445459.42
2	R	6065508.21	445371.12	40	R	6065322.64	445397.50
3	R	6065558.10	445445.28	41	R	6065341.05	445333.61
4	R	6065625.90	445521.91	42	R	6065403.44	445378.56
5	R	6065631.42	445611.55	43	R	6065432.13	445400.59
6	R	6065649.90	445638.12	44	R	6065461.68	445346.31
7	R	6065640.51	445685.61				
8	R	6065602.84	445687.97				
9	R	6065580.72	445719.24				
10	R	6065568.90	445779.20				
11	R	6065566.12	445786.94				
12	R	6065475.27	446036.93				
13	R	6065481.37	446169.95				
14	R	6065463.03	446149.25				
15	R	6065402.48	446115.99				
16	R	6065380.86	446208.89				
17	R	6065378.52	446214.68				
18	R	6065311.09	446224.83				
19	R	6065302.89	446222.80				
20	R	6065287.44	446212.58				
21	R	6065275.84	446198.17				
22	R	6065245.67	446161.58				
23	R	6065181.69	446083.43				
24	R	6065164.91	446061.17				
25	R	6065102.90	446047.52				
26	R	6065182.33	445988.22				
27	R	6065190.41	445953.87				
28	R	6065195.00	445945.73				
29	R	6065280.33	445883.49				
30	R	6065343.14	445801.01				
31	R	6065383.87	445760.49				
32	R	6065386.23	445749.18				
33	R	6065399.19	445720.97				
34	R	6065397.46	445674.01				
35	R	6065392.06	445653.45				
36	R	6065305.14	445595.20				
37	R	6065330.43	445551.72				
38	R	6065340.80	445533.88				

SKLYPO CENTRO KOORDINATĖS

Koordinatės X, Y
 X=6065417
 Y=445798

Valstybinė LKS-1994 žiniaraščių sudarė A. Kavaliauskas (vardas ir pavardė) 2M.-M.-1510 (pasirašymas) 2016-07-26 (data)

Įrašyta iš Lietuvos Administracinių išpaigojimo kodekso:
 47 straipsnis. Pasiruošęs žemėnaudojimo planas, žemėnaudojimo arba geodezijos - užduoties bauda nuo septyniaesimti dviejų iki vieno šimto keturiasdešimt keturių eurų.

Duomenys apie žemės naudojimo apribojimus			
Eu. Nr.	Kodas	Aprašymas	Žemės plotas, m ²
1	2	3	4
1	21	XX Žemės šaliniai, kuriuose įrengtos reikšmingos priklausančios informacijos sistemos bei reikšmingi.	94276
2	23	XXV. Hako naudojimo apribojimai	127456
3	30	XXX Pelkės ir šaltiniai	5012
4	63	XXIX Paviršinio vandens telkinų apsaugos zonos	42833

SERVIJOTOS	
Šil. Nr.	Rodas
1	114
Kelių servitutas - tenė važiuoti transporto priemonėmis, naudotis pėsčiųjų taku, vartoti gatvius (vėspasijauntas)	
Servituto (šias)	
Plotas, m ²	
2503	



VALSTYBĖS ĮMONĖ REGISTRŲ CENTRAS

Vincu Kudirkos g. 18-3, 03105 Vilnius, tel. (8 5) 2688 262, faks. (8 5) 2688 311, el.p. info@registrucentras.lt

NEKILNOJAMOJO TURTO REGISTRO CENTRINIO DUOMENŲ BANKO IŠRAŠAS

2018-03-21 15:58:07

1. Nekilnojamojo turto registre įregistruotas turtas:

Registro Nr.: 44/2148340
 Registro tipas: Žemės sklypas
 Sudarymo data: 2017-07-17

Vilkaviškio r. sav., Vištyčio sen., Rėčiūnų k.
 Registro tvarkytojas: Valstybės įmonės Registrų centro Marijampolės filialas

2. Nekilnojamoji daiktai:

2.1.

Žemės sklypas
 Vilkaviškio r. sav., Vištyčio sen., Rėčiūnų k.
 Unikalus daikto numeris: 4400-4669-2219
 Žemės sklypo kadastro numeris ir kadastro vietovės pavadinimas: 3915/0004:139 Girėnų k.v.
 Daikto pagrindinė naudojimo paskirtis: Miškų ūkio
 Žemės sklypo naudojimo būdas: Ūkinių miškų sklypai
 Žemės sklypo plotas: 6.4386 ha
 Žemės ūkio naudmenų plotas viso: 1.4628 ha
 iš jo: ariamos žemės plotas: 1.4628 ha
 Miško žemės plotas: 4.4735 ha
 Vandens telkinių plotas: 0.5023 ha
 Žemės ūkio naudmenų našumo balas: 28,0
 Matavimų tipas: Žemės sklypas suformuotas atliekant kadastrinius matavimus
 Indeksuota žemės sklypo vertė: 3656 Eur
 Indeksuota žemės sklypo vertė be miško: 683 Eur
 Indeksuota miško vertė: 2973 Eur
 Indeksuota miško medynų vertė: 2568 Eur
 Žemės sklypo vertė: 1215 Eur
 Sklypo vertė be miško žemės ir medynų: 427 Eur
 Miško žemės ir medynų vertė: 788 Eur
 Miško medynų vertė: 535 Eur
 Vidutinė rinkos vertė: 5750 Eur
 Vidutinės rinkos vertės nustatymo data: 2017-04-18
 Vidutinės rinkos vertės nustatymo būdas: Masinis vertinimas
 Kadastro duomenų nustatymo data: 2016-12-21

3. Daikto priklausiniai iš kito registro: įrašų nėra

4. Nuosavybė:

4.1.

Nuosavybės teisė
 Savininkas: LIETUVOS RESPUBLIKA, a.k. 111105555
 Daiktas: žemės sklypas Nr. 4400-4669-2219, aprašytas p. 2.1.
 Įregistravimo pagrindas: 2017-07-03 Nacionalinės žemės tarnybos teritorinio skyriaus vedėjo sprendimas Nr. 19SK-457-(14.19.110.)
 Įrašas galioja: Nuo 2017-07-26

5. Valstybės ir savivaldybių žemės patikėjimo teisė:

5.1.

Valstybinės žemės patikėjimo teisė
 Patikėtinis: Nacionalinė žemės tarnyba prie Žemės ūkio ministerijos, a.k. 188704927
 Daiktas: žemės sklypas Nr. 4400-4669-2219, aprašytas p. 2.1.
 Įregistravimo pagrindas: 2017-07-03 Nacionalinės žemės tarnybos teritorinio skyriaus vedėjo sprendimas Nr. 19SK-457-(14.19.110.)
 Įrašas galioja: Nuo 2017-07-26

6. Kitos daiktinės teisės: įrašų nėra

7. Juridiniai faktai: įrašų nėra

8. Žymės: įrašų nėra

9. Specialiosios žemės ir miško naudojimo sąlygos:

9.1.

XXIX. Paviršinio vandens telkinių pakrantės apsaugos juostos
 Daiktas: žemės sklypas Nr. 4400-4669-2219, aprašytas p. 2.1.
 Įregistravimo pagrindas: 2017-07-03 Nacionalinės žemės tarnybos teritorinio skyriaus vedėjo sprendimas Nr. 19SK-457-(14.19.110.)
 Plotas: 0.0794 ha
 Įrašas galioja: Nuo 2017-07-17

9.2.

XXIX. Paviršinio vandens telkinių apsaugos zonos
 Daiktas: žemės sklypas Nr. 4400-4669-2219, aprašytas p. 2.1.
 Įregistravimo pagrindas: 2017-07-03 Nacionalinės žemės tarnybos teritorinio skyriaus vedėjo sprendimas Nr. 19SK-457-(14.19.110.)
 Plotas: 1.1703 ha
 Įrašas galioja: Nuo 2017-07-17

9.3.

XXVIII. Vandens telkiniai
 Daiktas: žemės sklypas Nr. 4400-4669-2219, aprašytas p. 2.1.
 Įregistravimo pagrindas: 2017-07-03 Nacionalinės žemės tarnybos teritorinio skyriaus vedėjo sprendimas Nr. 19SK-457-(14.19.110.)
 Plotas: 0.4386 ha
 Įrašas galioja: Nuo 2017-07-17

9.4.

XXVI. Miško naudojimo apribojimai
 Daiktas: žemės sklypas Nr. 4400-4669-2219, aprašytas p. 2.1.
 Įregistravimo pagrindas: 2017-07-03 Nacionalinės žemės tarnybos teritorinio skyriaus vedėjo sprendimas Nr. 19SK-457-(14.19.110.)

Plotas: 4.4735 ha
Įrašas galioja: Nuo 2017-07-17

10. Daikto registravimas ir kadastro žymos:

10.1.

Suformuotas naujas (daikto registravimas)
Daiktas: žemės sklypas Nr. 4400-4669-2219, aprašytas p. 2.1.
Įregistravimo pagrindas: 2017-07-03 Nacionalinės žemės tarnybos teritorinio skyriaus vedėjo sprendimas
Nr. 19SK-457-(14.19.110.)
Įrašas galioja: Nuo 2017-07-17

10.2.

Kadastrinius matavimus atliko (kadastro žyma)
ANDRIUS KAVALIAUSKAS
Daiktas: žemės sklypas Nr. 4400-4669-2219, aprašytas p. 2.1.
Įregistravimo pagrindas: 2011-06-16 Kvalifikacijos pažymėjimas Nr. 2M-M-1510
2016-12-21 Nekilnojamojo daikto kadastro duomenų byla
Įrašas galioja: Nuo 2017-07-17

11. Registro pastabos ir nuorodos: įrašų nėra**12. Kita informacija:** įrašų nėra**13. Informacija apie duomenų sandoriui tikslinimą:** įrašų nėra

2018-03-21 15:58:07

Dokumentą atspausdino

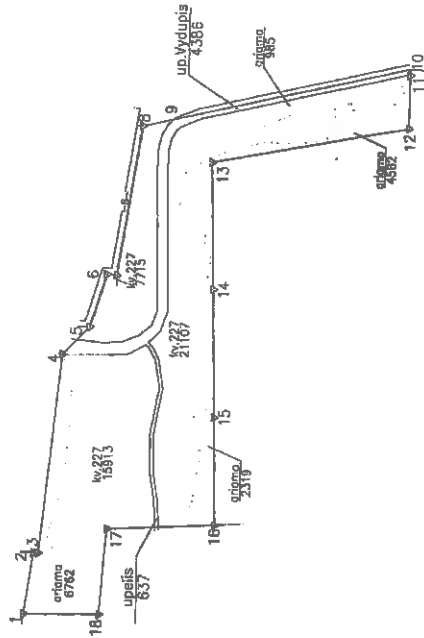
SAULIUS KUČINSKAS

ŽEMĖS SKLYPO PLANAS M 1:5000

Sklypo plotas 64386 m²



Linij. orientacijų lentelė	Sklypų Nr.	Plotas
1-2	15813	196,88
2-4	3915/0004:8502	57,82
4-5	3915/0004:8524	54,19
5-6	3915/0004:8576	97,20
6-8	3915/0004:115	183,16
8-10	3915/0004:130	235,96
10-11	3915/0004:144	6,19
11-12	3915/0004:8576	57,36
12-13	3915/0004:8576	194,22
13-14	3915/0004:8576	224,73
14-15	3915/0004:8576	125,43
15-16	3915/0004:8576	106,93
16-17	3915/0004:8576	94,14
17-18	3915/0004:8576	94,14
18-1	3915/0004:8576	72,88



Kadastrinis vietojė	Gretimų	blokas	sklypas
Žemės sklypo kadastrinis Nr.	3 0 1 1 5 0 0 0 4	0 0 4	1 5 9

Gatvė, namo Nr.	proj. Nr. 618-0
Kaimas (miesteilis)	Rečiūnų
Senatūnija	Vaišvyčio
Vieta (rajonas)	Vilniaus miesto
Apelionas	Marijampolis

Gretimų šaltinis	Gretimo žemės sklypo kadastrinis Nr.	Pastabos
1-2	3915/0004:8502	Pastabos
2-4	3915/0004:8524	
4-5		
5-6		1/2
6-8		6m kelias
8-10	3915/0004:8576	
10-11	3915/0004:115	
11-12	3915/0004:130	
12-13	3915/0004:144	

SKLYPO RIBOS PAŽYKINTOS KADASTRINIAI ŽEMĖPŪKIO
 VI REKONSTRUOTAS MARIJAMPOLIO RAJONO
 2024.10.11

Su patvirtintomis vietovėje žemės sklypo ribomis, aprašytais . 2014 . m .
 . 12 mėn . 17 d . žemės sklypo pašalinimo-parašymo akta, ir nustatytu plotu sutbuze
 žemės sąvūnimas (naudojimas):

VI MARIJAMPOLIO MISKŲ ŪVEDIA

(vardas, pavardė)
 (pavardė)
 (išta)

Nacionalinė žemės tarnyba
 Vilniaus skyrius
 Paikrinio: SUDERINTA
 (pavardė)
 (vardas ir pavardė)
 (išta)
 2017-05-31

00040000

Įmonės kodas 302513346
 Udninkų g. 10a, LT-68306 Merijampolė
 Tel. (8-343) 56538

Notaro

Parafas	Parafas	Vardas, pavardė	Dej
Directorius	Directorius	Kovalevskas	2018-10-30
Metinis	Metinis	Andrius Kovalevskas	2018-10-30

Notario

2017-05-31

ŽEMĖS SKLYPO PLANAS M 1:5000

Sklypo plotas 64386 m²

Žemės sklypo kadastro Nr. **59150004**

KOORDINACIJŲ ŽINIARŠTIS

koordinacijų sistemos kodas	X	Y	Taško Nr.	Kodas	X	Y
R	6040577.88	416813.67				
R	6040569.13	416873.62				
R	6040564.61	416873.32				
R	6040545.54	417069.27				
R	6040519.62	417096.53				
R	6040503.98	417146.41				
R	6040494.80	417147.80				
R	6040472.53	417294.28				
R	6040443.37	417300.93				
R	6040213.31	417353.37				
R	6040213.33	417347.19				
R	6040213.45	417294.82				
R	6040404.47	417259.53				
R	6040401.13	417134.84				
R	6040387.65	417009.46				
R	6040394.73	416903.01				
R	6040498.84	416898.14				
R	6040504.79	416814.31				

SKLYPO CENTRO KOORDINATĖS

Koordinatės X/Y
 X=6040445
 Y=417087

Koordinacijų sistema
 Valstybinė
 LKS-1984

Žemėrašio sudarė
[Signature]

2M-N-1510
 (aukštis: 2000mm Nr.)

2019-05-20
 (data)

Informacija apie žemės naudojimo apribojimus

Šil. Nr.	Kodas	apribojimai	Žemės plotas, m ²
1	2		4
1	26	KVM šilco naudojimo apribojimai	44725
2	28	KVM Vandens telkiniai	436
3	63	KVM Žemės naudojimo teisėtą apsaugos zonos	1702
4	64	KVM Patvirtinto vandens telkinio patvirtintą apsaugos juostą	784

Šil. Nr.	Kodas	SERVITUTAS	Plotas, m ²
		Servituto rūšis	

Užrašas iš Lietuvos Administracinių Veikų apeliacinio palyginimo irba godinamos - užrašas brada
 47 straipsnis. Pastorų žemėnaudos ribozončių smulkinimas arba godinamos - užrašas brada
 nuo sėptynasėdėmėi drėpėi iki vėdo šimto karnasėdėmėi keturų eurų.



VALSTYBĖS ĮMONĖ REGISTRŲ CENTRAS

Vincu Kudirkos g. 18-3, 03105 Vilnius, tel. (8 5) 2688 262, faks. (8 5) 2688 311, el.p. info@registrucentras.lt

NEKILNOJAMOJO TURTO REGISTRO CENTRINIO DUOMENŲ BANKO IŠRAŠAS

1. Nekilnojamojo turto registre įregistruotas turtas:

2018-03-21 15:40:33

Registro Nr.: 44/2170105
 Registro tipas: Žemės sklypas
 Sudarymo data: 2017-09-25

Vilkaviškio r. sav., Vištyčio sen., Totorkiemio k.
 Registro tvarkytojas. Valstybės Įmonės Registrų centro Marijampolės filialas

2. Nekilnojamieji daiktai:

2.1.

Žemės sklypas
 Vilkaviškio r. sav., Vištyčio sen., Totorkiemio k.
 Unikalus daikto numeris. 4400-4759-7866
 Žemės sklypo kadastro numeris ir kadastro vietovės pavadinimas: 3915/0004:140 Girėnų k.v.
 Daikto pagrindinė naudojimo paskirtis: Miškų ūkio
 Žemės sklypo naudojimo būdas: Ūkinų miškų sklypai
 Žemės sklypo plotas: 1.6374 ha
 Žemės ūkio naudmenų plotas viso: 0.2044 ha
 iš jo: ariamos žemės plotas: 0.2044 ha
 Miško žemės plotas: 1.4330 ha
 Žemės ūkio naudmenų našumo balas: 28.0
 Matavimų tipas: Žemės sklypas suformuotas atliekant kadastrinius matavimus
 Indeksuota žemės sklypo vertė: 2088 Eur
 Indeksuota žemės sklypo vertė be miško: 93 Eur
 Indeksuota miško vertė: 1995 Eur
 Indeksuota miško medynų vertė: 1704 Eur
 Žemės sklypo vertė: 595 Eur
 Sklypo vertė be miško žemės ir medynų: 58 Eur
 Miško žemės ir medynų vertė: 537 Eur
 Miško medynų vertė: 355 Eur
 Vidutinė rinkos vertė: 2140 Eur
 Vidutinės rinkos vertės nustatymo data: 2016-12-21
 Vidutinės rinkos vertės nustatymo būdas: Masinis vertinimas
 Kadastro duomenų nustatymo data: 2016-12-21

3. Daikto priklausiniai iš kito registro: įrašų nėra

4. Nuosavybė:

4.1.

Nuosavybės teisė
 Savininkas: LIETUVOS RESPUBLIKA, a.k. 111105555
 Daiktas: žemės sklypas Nr. 4400-4759-7866, aprašytas p. 2.1.
 Įregistravimo pagrindas: 2017-09-06 Nacionalinės žemės tarnybos teritorinio skyriaus vedėjo sprendimas Nr. 19SK-652-(14.19.110.)
 Įrašas galioja: Nuo 2017-09-27

5. Valstybės ir savivaldybių žemės patikėjimo teisė:

5.1.

Valstybinė žemės patikėjimo teisė
 Patikėtinis: Nacionalinė žemės tarnyba prie Žemės ūkio ministerijos, a.k. 188704927
 Daiktas: žemės sklypas Nr. 4400-4759-7866, aprašytas p. 2.1.
 Įregistravimo pagrindas: 2017-09-06 Nacionalinės žemės tarnybos teritorinio skyriaus vedėjo sprendimas Nr. 19SK-652-(14.19.110.)
 Įrašas galioja: Nuo 2017-09-27

6. Kitos daiktinės teisės : įrašų nėra

7. Juridiniai faktai: įrašų nėra

8. Žymos: įrašų nėra

9. Specialiosios žemės ir miško naudojimo sąlygos:

9.1.

XXVI. Miško naudojimo apribojimai
 Daiktas: žemės sklypas Nr. 4400-4759-7866, aprašytas p. 2.1.
 Įregistravimo pagrindas: 2017-09-06 Nacionalinės žemės tarnybos teritorinio skyriaus vedėjo sprendimas Nr. 19SK-652-(14.19.110.)
 Plotas: 1.433 ha
 Įrašas galioja: Nuo 2017-09-26

10. Daikto registravimas ir kadastro žymos:

10.1.

Suformuotas naujas (daikto registravimas)
 Daiktas: žemės sklypas Nr. 4400-4759-7866, aprašytas p. 2.1.
 Įregistravimo pagrindas: 2017-09-06 Nacionalinės žemės tarnybos teritorinio skyriaus vedėjo sprendimas Nr. 19SK-652-(14.19.110.)
 Įrašas galioja: Nuo 2017-09-26

10.2.

Kadastrinius matavimus atliko (kadastro žyma)
 ANDRIUS KAVALIAUSKAS
 Daiktas: žemės sklypas Nr. 4400-4759-7866, aprašytas p. 2.1.
 Įregistravimo pagrindas: 2011-06-16 Kvalifikacijos pažymėjimas Nr. 2M-M-1510
 2016-12-21 Nekilnojamojo daikto kadastro duomenų byla
 Įrašas galioja: Nuo 2017-09-26

11. Registro pastabos ir nuorodos: įrašų nėra

12. Kita informacija: įrašų nėra

3. Informacija apie duomenų sandoriui tikslinimą: įrašų nėra

2018-03-21 15:40:33

Dokumentą atspausdino

SAULIUS KUČINSKAS

Žemės sklypo išdėstymo schema.

ZEMĖS SKLYPO PLANAS M 1:1000

Sklypo plotas 16374 m²

TOTORIŠKAS



Kadastras:	vietaivė	Gyventojų	bištas	sklypas
	Žemės sklypo kadaistro Nr.	3 8 1 5 0 0 0 4		1410

Gastvė, namo Nr.	proj.Nr. 618-4
Kaimas (miestelis)	Veļorkienio
Sonuliuja	Veļypis
Miestas (rajonas)	Veļavicko
Apšritis	Marijampolis

Gretimybė	Gretimo žemės sklypo kadaistro Nr.	Pastabas
1-4	3815/0004.2820	
4-10		8m kelias
10-12-1	3815/0004.1182	

SKLYPO RIBOS PAŽYŽINTOS KADAISTRO ŽEMĖLAPIVJE
 O VI REKOSTITUCINIS MARIJAMPOLIES FILIALAS
 2004-09-23 V. Pasirašė: *Krasimira Prantkevičė*
 Pareigos: vertėjas, paveržė *vertėjas*

Su pažėndintomis vietojė žemės sklypo ribomis, aprašytomis . . . 2014. . . m. . . mėn. 17 d. žemės sklypo pateiktino-parašymo akte, ir nustatyti piktai stitake žemės savėntinas (naudotojais):

VĮ MARIJAMPOLIES MŠKU UREDAVA

VĮ Marijampolės mēšku urėdava
 Nacionalinis žemės laisvėson pare žemės ūkio ministėrija
 Veļavicko sklypas
 Padikrinio: *2014-09-23*
 SUDĖŽINTI: *2014-09-23*
 (Pavardė) (Pavardė ir pavardė) (Pavardė) (Pavardė)
 A.V. (jeigu reikalaujamas turėti atspaudėn nustatytas įstalymsė)



Įmonės kodas 302513346
 Ūkininkų g. 106, LT-68306 Molli
 Tel. (8-343) 58538

Pareigos	Pardavė	Varėnas, pavardė	Data
Dirėktorius	<i>Andrius Kavaliūnas</i>	Kavaliūnas	2014-09-10
Matėninkė	<i>Andrius Kavaliūnas</i>	Andrius Kavaliūnas	2014-09-10





VALSTYBĖS ĮMONĖ REGISTRŲ CENTRAS

Vinco Kudirkos g. 18-3, 03105 Vilnius, tel. (8 5) 2688 262, faks. (8 5) 2688 311, el.p. info@registrucentras.lt

NEKILNOJAMOJO TURTO REGISTRO CENTRINIO DUOMENŲ BANKO IŠRAŠAS

1. Nekilnojamojo turto registre įregistruotas turtas:

2018-03-21 15:39:18

Registro Nr.: 44/2170106
 Registro tipas: Žemės sklypas
 Sudarymo data: 2017-09-25

Vilkaviškio r. sav., Vištyčio sen., Dobilynių k.
 Registro tvarkytojas: Valstybės įmonės Registrų centro Marijampolės filialas

2. Nekilnojamieji daiktai:

2.1.

Žemės sklypas
 Vilkaviškio r. sav., Vištyčio sen., Dobilynių k.
 Unikalus daikto numeris: 4400-4759-6961
 Žemės sklypo kadastro numeris ir kadastro vietovės pavadinimas: 3915/0004:147 Girėnų k.v.
 Daikto pagrindinė naudojimo paskirtis: Miškų ūkio
 Žemės sklypo naudojimo būdas: Ūkinių miškų sklypai
 Žemės sklypo plotas: 2.7962 ha
 Žemės ūkio naudmenų plotas viso: 1.0707 ha
 iš jo: ariamos žemės plotas: 1.0707 ha
 Miško žemės plotas: 1.0167 ha
 Vandens telkinių plotas: 0.0144 ha
 Kitos žemės plotas: 0.6944 ha
 Žemės ūkio naudmenų našumo balas: 28,0
 Matavimų tipas: Žemės sklypas suformuotas atliekant kadastrinius matavimus
 Indeksuota žemės sklypo vertė: 2389 Eur
 Indeksuota žemės sklypo vertė be miško: 459 Eur
 Indeksuota miško vertė: 1930 Eur
 Indeksuota miško medynų vertė: 1694 Eur
 Žemės sklypo vertė: 787 Eur
 Sklypo vertė be miško žemės ir medynų: 287 Eur
 Miško žemės ir medynų vertė: 500 Eur
 Miško medynų vertė: 353 Eur
 Vidutinė rinkos vertė: 3830 Eur
 Vidutinės rinkos vertės nustatymo data: 2017-01-10
 Vidutinės rinkos vertės nustatymo būdas: Masinis vertinimas
 Kadastro duomenų nustatymo data: 2017-01-10

3. Daikto priklausiniai iš kito registro: įrašų nėra

4. Nuosavybė:

4.1.

Nuosavybės teisė
 Savininkas: LIETUVOS RESPUBLIKA, a.k. 111105555
 Daiktas: žemės sklypas Nr. 4400-4759-6961, aprašytas p. 2.1.
 Įregistravimo pagrindas: 2017-09-06 Nacionalinės žemės tarnybos teritorinio skyriaus vedėjo sprendimas
 Nr. 19SK-651-(14.19.110.)
 Įrašas galioja: Nuo 2017-09-27

5. Valstybės ir savivaldybių žemės patikėjimo teisė:

5.1.

Valstybinės žemės patikėjimo teisė
 Patikėtinis: Nacionalinė žemės tarnyba prie Žemės ūkio ministerijos, a.k. 188704927
 Daiktas: žemės sklypas Nr. 4400-4759-6961, aprašytas p. 2.1.
 Įregistravimo pagrindas: 2017-09-06 Nacionalinės žemės tarnybos teritorinio skyriaus vedėjo sprendimas
 Nr. 19SK-651-(14.19.110.)
 Įrašas galioja: Nuo 2017-09-27

6. Kitos daiktinės teisės: įrašų nėra

7. Juridiniai faktai: įrašų nėra

8. Žymos: įrašų nėra

9. Specialiosios žemės ir miško naudojimo sąlygos:

9.1.

XXVI. Miško naudojimo aprašymas
 Daiktas: žemės sklypas Nr. 4400-4759-6961, aprašytas p. 2.1.
 Įregistravimo pagrindas: 2017-09-06 Nacionalinės žemės tarnybos teritorinio skyriaus vedėjo sprendimas
 Nr. 19SK-651-(14.19.110.)
 Plotas: 1.0167 ha
 Įrašas galioja: Nuo 2017-09-26

10. Daikto registravimas ir kadastro žymos:

10.1.

Suformuotas naujas (daikto registravimas)
 Daiktas: žemės sklypas Nr. 4400-4759-6961, aprašytas p. 2.1.
 Įregistravimo pagrindas: 2017-09-06 Nacionalinės žemės tarnybos teritorinio skyriaus vedėjo sprendimas
 Nr. 19SK-651-(14.19.110.)
 Įrašas galioja: Nuo 2017-09-26

10.2.

Kadastrinius matavimus atliko (kadastro žyma)
 ANDRIUS KAVALIAUSKAS
 Daiktas: žemės sklypas Nr. 4400-4759-6961, aprašytas p. 2.1.
 Įregistravimo pagrindas: 2011-06-16 Kvalifikacijos pažymėjimas Nr. 2M-M-1510
 2017-01-10 Nekilnojamojo daikto kadastro duomenų byla
 Įrašas galioja: Nuo 2017-09-26

11. Registro pastabos ir nuorodos: įrašų nėra

• Kita informacija: įrašų nėra

13. Informacija apie duomenų sandorui tikslinimą: įrašų nėra

2018-03-21 15:39:18

Dokumentą atspausdino

SAULIUS KUČINSKAS

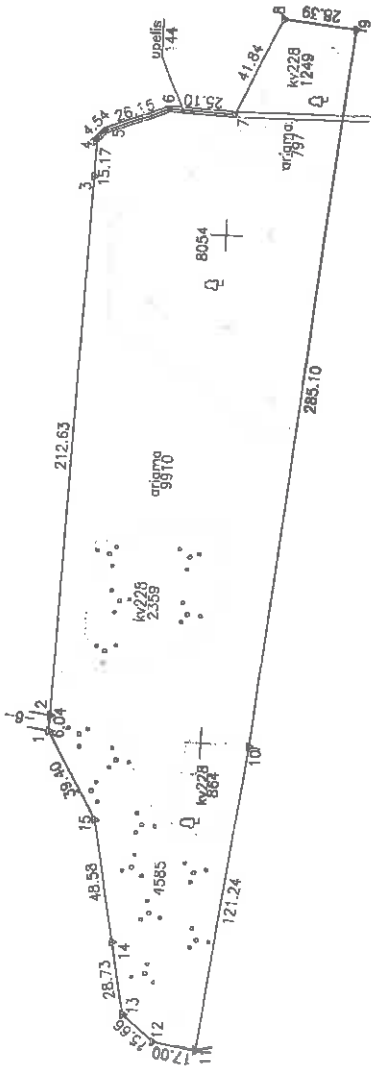


Dobilynių k.

ŽEMĖS SKLYPO PLANAS M 1:2000

Sklypo plotas 27962 m²

1:149600
16041800



Kadastras:	vielotė	Grėdai	blokas	sklypas
	Žemės sklypo kadastras Nr. 39150004		004	141

Gatvė, namo Nr.	proj. Nr. 610-3
Žalimas (mėstelis)	Dobilynių
Seniūnija	Vaišvilė
Miestas (rajonas)	Vilniaus
Apartaišis	Marijampolis

Grėtimybė	Grėtimo žemės sklypo kadastras Nr.	Pastabas
1-2		8m kelias
2-4	3915/0004:0067	
4-9	3915/0004:0037	
9-10	3915/0004:1701	
10-11	3915/0004:0128	
11-1	3915/0004:0068	

SKLYPO RUBIKAS PAŽYMĖTOS KADASTRO ŽEMĖLAPYJE
 VI REKISTRUOTAS MARIJAMPOLIO FILIALAS
 2024.02.06
 specialiosios
 Kristian Brinkulis
 Pareigos vardas, pavardė parašas

Su pateiktomis duomenimis žemės sklypo ribomis, aprašytomis . . . 2014. . . . m.
 mada JR d. žemės sklypo patenkinto-parašymo akte, ir nustatytu plotu arčiau
 žemės savininkas (naudotojas):

VI MARIJAMPOLIO MIŠKŲ URĖDĖJA

(vardas, pavardė)
 (pavardė, pavardė)
 (vardas ir pavardė)
 (parašas)
 (data)
 Nacionalinė žemės tarnyba prie žemės ūkio ministro biuro
 Vilniaus miesto savivaldybės administracijos
 Paštinė: SUDEBINTA
 (vardas, pavardė)
 A. V. (jeigu reikalingas turėti antspaudo nustatytas įrašymams)

NORVA

Įmonės kodas 302513346
 Okiminkų g. 10c, LT-88306 Marijampolis
 Tel. (8-343) 56538

Pareigos	Vardas, pavardė	Mada
Direktorius	Andrius Kovalauskas	2016-10-28
Medarinkas	Andrius Kovalauskas	2016-09-30

Įrašyta
 MARIJAMPOLIS

ZEMES SKLYPO PLANAS M 1:2000

Sklypo plotas 27962 m²

Zemes sklypo kadastro Nr. 3 9 1 5 0 1 0 0 1 4
KOORDINACIJŲ ŽINIARŠTIS

Duomenys apie žemės naudojimo apribojimus

Eil. Nr.	Kodas	Žemės plotas, m ²
1	2	16177
1	26	16177

*PVA liūdo naudojimo apribojimai

Eil. Nr.	Kodas	Plotas, m ²

SERVITUTAS
Servituto rūšis

Koordinacijų sistema	Lašs-94	Y	X	Y
Taško Nr.	Y	X	Y	X
1	6041658.89	419402.08		
2	6041658.50	419408.12		
3	6041651.98	419620.65		
4	6041651.52	419635.61		
5	6041648.43	419633.14		
6	6041624.23	419649.05		
7	6041599.16	419647.90		
8	6041582.17	419626.14		
9	6041553.93	419653.20		
10	6041561.35	419399.42		
11	6041595.75	419279.04		
12	6041612.52	419281.62		
13	6041624.38	419292.05		
14	6041622.81	419320.26		
15	6041638.99	419367.96		

SKLYPO CENTRO KOORDINATĖS

Koordinatės X/Y
 X=6041610
 Y=419499

Koordinacijų sistema
 Valstybinė
 LMS-99A

Žiniaraštį sudarė
 Antanas Kavaliuskas
 (parašas)

Ši ranka 3 Lietuvos administracinių įstatymų pakeitimais, įskaitant 2015-10-26 Nr. XII-1510 (Galioja nuo 2016-01-01) patvirtintame Lietuvos Respublikos žemės įstatyme, patvirtintame Lietuvos Respublikos Seimo 2015-10-26 Nr. XII-1510 (Galioja nuo 2016-01-01) sprendimu, išbraukta be reikalo.



VALSTYBĖS ĮMONĖ REGISTRŲ CENTRAS

Vincio Kudirkos g. 18-3, 03106 Vilnius, tel. (8 5) 2688 262, faks. (8 5) 2688 311, el.p. info@registrucentras.lt

NEKILNOJAMOJO TURTO REGISTRO CENTRINIO DUOMENŲ BANKO IŠRAŠAS

2018-03-21 15:37:57

1. Nekilnojamojo turto registre įregistruotas turtas:

Registro Nr.: 44/2170108
 Registro tipas: Žemės sklypas
 Sudarymo data: 2017-09-25
 Vilkaviškio r. sav., Vištyčio sen., Liukų k.
 Registro tvarkytojas: Valstybės įmonės Registrų centro Marijampolės filialas

2. Nekilnojamieji daiktai:

2.1.

Žemės sklypas
 Vilkaviškio r. sav., Vištyčio sen., Liukų k.
 Unikalus daikto numeris: 4400-4759-7460
 Žemės sklypo kadastro numeris ir kadastro vietovės pavadinimas: 3915/0004:149 Girėnų k.v.
 Daikto pagrindinė naudojimo paskirtis: Miškų ūkio
 Žemės sklypo naudojimo būdas: Ūkinių miškų sklypai
 Žemės sklypo plotas: 3.5656 ha
 Žemės ūkio naudmenų plotas viso: 1.1766 ha
 iš jo: ariamos žemės plotas: 1.1766 ha
 Miško žemės plotas: 2.3890 ha
 Žemės ūkio naudmenų našumo balas: 28.0
 Matavimų tipas: Žemės sklypas suformuotas atliekant kadastrinius matavimus
 Indeksuota žemės sklypo vertė: 4294 Eur
 Indeksuota žemės sklypo vertė be miško: 515 Eur
 Indeksuota miško vertė: 3779 Eur
 Indeksuota miško medynų vertė: 3259 Eur
 Žemės sklypo vertė: 1326 Eur
 Sklypo vertė be miško žemės ir medynų: 322 Eur
 Miško žemės ir medynų vertė: 1004 Eur
 Miško medynų vertė: 679 Eur
 Vidutinė rinkos vertė: 5140 Eur
 Vidutinės rinkos vertės nustatymo data: 2017-04-18
 Vidutinės rinkos vertės nustatymo būdas: Masinis vertinimas
 Kadastro duomenų nustatymo data: 2017-04-18

3. Daikto priklausiniai iš kito registro: įrašų nėra

4. Nuosavybė:

4.1.

Nuosavybės teisė
 Savininkas: LIETUVOS RESPUBLIKA, a.k. 111105555
 Daiktas: žemės sklypas Nr. 4400-4759-7460, aprašytas p. 2.1.
 Įregistravimo pagrindas: 2017-09-06 Nacionalinės žemės tarnybos teritorinio skyriaus vedėjo sprendimas Nr. 19SK-653-(14.19.110.)
 Įrašas galioja: Nuo 2017-09-27

5. Valstybės ir savivaldybių žemės patikėjimo teisė:

5.1.

Valstybinė žemės patikėjimo teisė
 Patikėtinis: Nacionalinė žemės tarnyba prie Žemės ūkio ministerijos, a.k. 188704927
 Daiktas: žemės sklypas Nr. 4400-4759-7460, aprašytas p. 2.1.
 Įregistravimo pagrindas: 2017-09-06 Nacionalinės žemės tarnybos teritorinio skyriaus vedėjo sprendimas Nr. 19SK-653-(14.19.110.)
 Įrašas galioja: Nuo 2017-09-27

6. Kitos daiktinės teisės : įrašų nėra

7. Juridiniai faktai: įrašų nėra

8. Žymos: įrašų nėra

9. Specialiosios žemės ir miško naudojimo sąlygos:

9.1.

XXVI. Miško naudojimo apribojimai
 Daiktas: žemės sklypas Nr. 4400-4759-7460, aprašytas p. 2.1.
 Įregistravimo pagrindas: 2017-09-06 Nacionalinės žemės tarnybos teritorinio skyriaus vedėjo sprendimas Nr. 19SK-653-(14.19.110.)
 Plotas: 2 389 ha
 Įrašas galioja: Nuo 2017-09-26

10. Daikto registravimas ir kadastro žymos:

10.1.

Suformuotas naujas (daikto registravimas)
 Daiktas: žemės sklypas Nr. 4400-4759-7460, aprašytas p. 2.1.
 Įregistravimo pagrindas: 2017-09-06 Nacionalinės žemės tarnybos teritorinio skyriaus vedėjo sprendimas Nr. 19SK-653-(14.19.110.)
 Įrašas galioja: Nuo 2017-09-26

10.2.

Kadastrinius matavimus atliko (kadastro žyma)
ANDRIUS KAVALIAUSKAS
 Daiktas: žemės sklypas Nr. 4400-4759-7460, aprašytas p. 2.1.
 Įregistravimo pagrindas: 2011-06-16 Kvalifikacijos pažymėjimas Nr. 2M-M-1510
 2017-04-18 Nekilnojamojo daikto kadastro duomenų byla
 Įrašas galioja: Nuo 2017-09-26

11. Registro pastabos ir nuorodos: įrašų nėra

12. Kita informacija: įrašų nėra

Informacija apie duomenų sandorui tikslinimą: įrašų nėra

2018-03-21 15:37:57

Dokumentą atspausdino

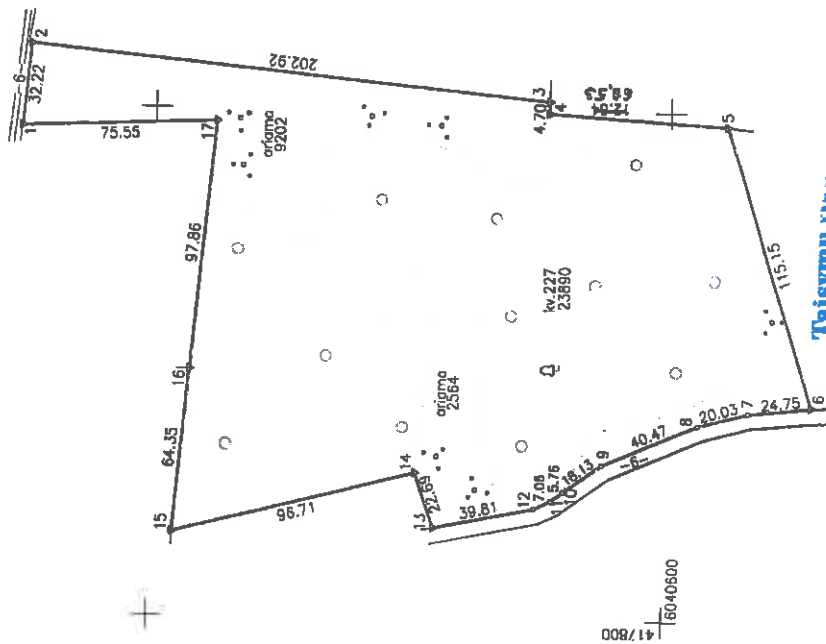
SAULIUS KUČINSKAS

Žemės sklypo išskirtymo schemą

Tobulavimas

ŽEMĖS SKLYPO PLANAS M 1:2000

Sklypo plotas 35656 m²



Taisymu UAB

Direktorius
Andrius Kavaliuskas

Kadastrų:	vieta	Gretųjų	bičas	sklypas
	Žemės sklypo kadastrų Nr.	3 9 1 5 0 0 1 4	0 0 0 4	1 9

Gatvė, namo Nr.	proj.Nr. 618-5
Mėtinys (miestelis)	Lūdikų
Seniūnija	Vakarių
Miestas (rajonas)	Vilniaus
Apiečiai	Marjampolės

Gretinybė	Gretimo žemės sklypo kadastrų Nr.	Pastabas
1-2	3915/0004:1151	6m kelias
2-3	3915/0004:1580	
3-5	3915/0004:1481	
5-6	3915/0004:1481	6m kelias
8-13	3915/0004:6405	
13-15	3915/0004:1482	
15-18	3915/0004:6404	

SKLYPO RIBOS PATAIKINIOS KADASTRŲ ŽEMĖLAPEJE.

VI REGISTRUJAMAS MARJAMPOLĖS PILIULAS.

2006-09-09 *Andrius Kavaliuskas*
 Marjampolės kadastrų
 skyriaus vedėjas
 (parašas) *Andrius Kavaliuskas*

Su pašenklinomis vietais žemės sklypo riboms, aprašytais ... 2014. ... m.
 . 12. ... mėn. 18 d. žemės sklypo pašenklinimo-parašymo akte, ir nustatytu plotu atitinku
 žemės savininkas (naudotojas):

VĮ MARJAMPOLĖS MIŠKŲ URĖDIJA

Andrius Kavaliuskas
 miškų urėdis
 (parašas)

Nacionalinės žemės tarnybos prie žemės ūkio ministerijos
 Vilniaus skyrius

Pastirius: *Andrius Kavaliuskas*
 SUDIRINYS: (parašas ir pavardė) (data) 2017-07-19

(Parašą paruošė) (Parašas) (data ir pavardė) (data)

A.V. (jeigu reikalingas turėti antspaūdą nusilpatas įrašymuose)



Norma

Parėjus	Parėjus	Vardas, pavardė	Data
Direktorius	Andrius Kavaliuskas	Andrius Kavaliuskas	2018-06-07
Matinėjus	Andrius Kavaliuskas	Andrius Kavaliuskas	2018-06-07

Įmonės kodas 302513346
 Ukinių g. 10a, LT-68306 Marjampolė
 Tel. (8-343) 56538



ZĖMĖS SKLYPO PLANAS M 1:2000

Sklypo plotas 35656 m²

Zemės sklypo kadastro Nr.: 39115100014

KOORDINACIJŲ ŽINIARASTIS

Koordinatų sistema LKS-94		Tiesio Nr.		Kodas	X	Y
Tiesio Nr.	Kodas	X	Y			
1	R	6040652.08	417991.89			
2	R	6040849.37	418024.00			
3	R	6040647.43	418004.05			
4	R	6040947.51	417989.35			
5	R	6040576.13	417994.77			
6	R	6040543.47	417984.98			
7	R	6040588.07	417882.22			
8	R	6040587.38	417876.89			
9	R	6040224.57	417860.93			
10	R	6040639.82	417850.39			
11	R	6040643.92	417846.93			
12	R	6040650.30	417843.90			
13	R	6040668.31	417835.84			
14	R	6040696.90	417837.32			
15	R	6040790.57	417833.27			
16	R	6040785.22	417837.40			
17	R	6040776.60	417834.88			

Koordinatų sistema		Koordinatų vienetai
Valstybinė LKS-1994		X=6040687
		Y=417901
Ziniaraštį sudarė	(Parašas)	2016-10-07 (data)
		2M-M-1510 (municipal plot plan Nr.)

Šrauko iš Lietuvos Administracinių įstatymų pakeitimų kodekso:

47 straipsnis. Pasirūpęs žemėnaudos ribose kelių įstatymais arba godinimas - užtraukia naują nuo aplysiadėsimui, dviejų iki vieno sklypo keturšalėms keturų eury.

Duomenys apie žemės naudojimo apribojimus

Šl. Nr.	Kodas	Aprašymas	Zemės plotas, m ²
1	2b	XXVI. Miesto naudojimo apribojimai	2630
Apribojimai			3

SERVITUTAS		Plotas, m ²
Šl. Nr.	Kodas	Servituto rūšis



VALSTYBĖS ĮMONĖ REGISTRŲ CENTRAS

Vinco Kudirkos g. 18-3, 03105 Vilnius, tel. (8 5) 2688 262, faks. (8 5) 2688 311, el.p. info@registrucentras.lt

NEKILNOJAMOJO TURTO REGISTRO CENTRINIO DUOMENŲ BANKO IŠRAŠAS

1. Nekilnojamojo turto registre įregistruotas turtas:

2018-03-21 16:04:38

Registro Nr.: 44/2148583
 Registro tipas: Žemės sklypas
 Sudarymo data: 2017-07-17

Vilkaviškio r. sav., Vištyčio sen., Vištyčio Lauko I k.
 Registro tvarkytojas: Valstybės įmonės Registrų centro Marijampolės filialas

2. Nekilnojamoji daiktai:

2.1.

Žemės sklypas
 Vilkaviškio r. sav., Vištyčio sen., Vištyčio Lauko I k.
 Unikalus daikto numeris: 4400-4669-3238
 Žemės sklypo kadastro numeris ir kadastro vietovės pavadinimas: 3968/0003:39 Vištyčio k.v.
 Daikto pagrindinė naudojimo paskirtis: Miškų ūkio
 Žemės sklypo naudojimo būdas: Ūkinių miškų sklypai
 Žemės sklypo plotas: 2.3607 ha
 Miško žemės plotas: 1.5352 ha
 Kitos žemės plotas: 0.8255 ha
 Žemės ūkio naudmenų našumo balas: 28.0
 Matavimų tipas: Žemės sklypas suformuotas atliekant kadastrinius matavimus
 Indeksuota žemės sklypo vertė: 5262 Eur
 Indeksuota miško vertė: 5262 Eur
 Indeksuota miško medynų vertė: 4906 Eur
 Žemės sklypo vertė: 1245 Eur
 Miško žemės ir medynų vertė: 1245 Eur
 Miško medynų vertė: 1022 Eur
 Vidutinė rinkos vertė: 6200 Eur
 Vidutinės rinkos vertės nustatymo data: 2017-03-14
 Vidutinės rinkos vertės nustatymo būdas: Masinis vertinimas
 Kadastro duomenų nustatymo data: 2017-03-14

3. Daikto priklausiniai iš kito registro: įrašų nėra

4. Nuosavybė:

4.1.

Nuosavybės teisė
 Savininkas: LIETUVOS RESPUBLIKA, a.k. 111105555
 Daiktas: žemės sklypas Nr. 4400-4669-3238, aprašytas p. 2.1.
 Įregistravimo pagrindas: 2017-07-03 Nacionalinės žemės tarnybos teritorinio skyriaus vedėjo sprendimas
 Nr. 19SK-461-(14.19.110.)
 Įrašas galioja: Nuo 2017-07-26

5. Valstybės ir savivaldybių žemės patikėjimo teisė:

5.1.

Valstybinė žemės patikėjimo teisė
 Patikėtinis: Nacionalinė žemės tarnyba prie Žemės ūkio ministerijos, a.k. 188704927
 Daiktas: žemės sklypas Nr. 4400-4669-3238, aprašytas p. 2.1.
 Įregistravimo pagrindas: 2017-07-03 Nacionalinės žemės tarnybos teritorinio skyriaus vedėjo sprendimas
 Nr. 19SK-461-(14.19.110.)
 Įrašas galioja: Nuo 2017-07-26

6. Kitos daiktinės teisės: įrašų nėra

7. Juridiniai faktai: įrašų nėra

8. Žymos: įrašų nėra

9. Specialiosios žemės ir miško naudojimo sąlygos:

9.1.

XXXIV. Nacionaliniai ir regioniniai parkai
 Daiktas: žemės sklypas Nr. 4400-4669-3238, aprašytas p. 2.1.
 Įregistravimo pagrindas: 2017-07-03 Nacionalinės žemės tarnybos teritorinio skyriaus vedėjo sprendimas
 Nr. 19SK-461-(14.19.110.)
 Plotas: 2.3607 ha
 Įrašas galioja: Nuo 2017-07-17

9.2.

XXVI. Miško naudojimo apribojimai
 Daiktas: žemės sklypas Nr. 4400-4669-3238, aprašytas p. 2.1.
 Įregistravimo pagrindas: 2017-07-03 Nacionalinės žemės tarnybos teritorinio skyriaus vedėjo sprendimas
 Nr. 19SK-461-(14.19.110.)
 Plotas: 1.5352 ha
 Įrašas galioja: Nuo 2017-07-17

9.3.

VI. Elektros linijų apsaugos zonos
 Daiktas: žemės sklypas Nr. 4400-4669-3238, aprašytas p. 2.1.
 Įregistravimo pagrindas: 2017-07-03 Nacionalinės žemės tarnybos teritorinio skyriaus vedėjo sprendimas
 Nr. 19SK-461-(14.19.110.)
 Plotas: 0.029 ha
 Įrašas galioja: Nuo 2017-07-17

10. Daikto registravimas ir kadastro žymos:

10.1.

Suformuotas naujas (daikto registravimas)
 Daiktas: žemės sklypas Nr. 4400-4669-3238, aprašytas p. 2.1.
 Įregistravimo pagrindas: 2017-07-03 Nacionalinės žemės tarnybos teritorinio skyriaus vedėjo sprendimas
 Nr. 19SK-461-(14.19.110.)
 Įrašas galioja: Nuo 2017-07-17

10.2.

Kadastrinius matavimus atliko (kadastro žyma)

KĘSTUTIS STUMBRYŠ

Daiktas: žemės sklypas Nr. 4400-4669-3238, aprašytas p. 2.1.
[registravimo pagrindas: 2008-10-15 Kvalifikacijos pažymėjimas Nr. 2M-M-731
2017-03-14 Nekilnojamojo daikto kadastro duomenų byla
]rašas galioja: Nuo 2017-07-17

11. Registro pastabos ir nuorodos: įrašų nėra

12. Kita informacija: įrašų nėra

13. Informacija apie duomenų sandoriui tikslinimą: įrašų nėra

2018-03-21 16:04:38

Dokumentą atspausdino

SAULIUS KUČINSKAS



VALSTYBĖS ĮMONĖ REGISTRŲ CENTRAS

Vincio Kudirkos g. 18-3, 03105 Vilnius, tel. (8 5) 2688 262, faks. (8 5) 2688 311, el.p. info@registrucentras.lt

NEKILNOJAMOJO TURTO REGISTRO CENTRINIO DUOMENŲ BANKO IŠRAŠAS

2018-03-21 15:33:00

1. Nekilnojamojo turto registre įregistruotas turtas:

Registro Nr.: 44/2169958
 Registro tipas: Žemės sklypas
 Sudarymo data: 2017-09-25
 Vilkaviškio r. sav., Vištyčio sen., Janaukos k.
 Registro tvarkytojas: Valstybės įmonės Registrų centro Marijampolės filialas

2. Nekilnojamieji daiktai:

2.1.

Žemės sklypas
 Vilkaviškio r. sav., Vištyčio sen., Janaukos k.
 Unikalus daikto numeris: 4400-4759-7091
 Žemės sklypo kadastro numeris ir kadastro vietovės pavadinimas: 3968/0005:74 Vištyčio k.v.
 Daikto pagrindinė naudojimo paskirtis: Miškų ūkio
 Žemės sklypo naudojimo būdas: Ūkinių miškų sklypai
 Žemės sklypo plotas: 1.9478 ha
 Miško žemės plotas: 0.8177 ha
 Kitos žemės plotas: 1.1301 ha
 Žemės ūkio naudmenų našumo balas: 28.0
 Matavimų tipas: Žemės sklypas suformuotas atliekant kadastrinius matavimus
 Indeksuota žemės sklypo vertė: 82 Eur
 Indeksuota miško vertė: 82 Eur
 Žemės sklypo vertė: 51 Eur
 Miško žemės ir medynų vertė: 51 Eur
 Vidutinė rinkos vertė: 686 Eur
 Vidutinės rinkos vertės nustatymo data: 2017-03-14
 Vidutinės rinkos vertės nustatymo būdas: Masinis vertinimas
 Kadastro duomenų nustatymo data: 2017-03-14

3. Daikto priklausiniai iš kito registro: įrašų nėra

4. Nuosavybė:

4.1.

Nuosavybės teisė
 Savininkas: LIETUVOS RESPUBLIKA, a.k. 111105555
 Daiktas: žemės sklypas Nr. 4400-4759-7091, aprašytas p. 2.1.
 Įregistravimo pagrindas: 2017-09-07 Nacionalinės žemės tarnybos teritorinio skyriaus vedėjo sprendimas Nr. 19SK-654-(14.19.110.)
 Įrašas galioja: Nuo 2017-09-27

5. Valstybės ir savivaldybių žemės patikėjimo teisė:

5.1.

Valstybinės žemės patikėjimo teisė
 Patikėtinis: Nacionalinė žemės tarnyba prie Žemės ūkio ministerijos, a.k. 188704927
 Daiktas: žemės sklypas Nr. 4400-4759-7091, aprašytas p. 2.1.
 Įregistravimo pagrindas: 2017-09-07 Nacionalinės žemės tarnybos teritorinio skyriaus vedėjo sprendimas Nr. 19SK-654-(14.19.110.)
 Įrašas galioja: Nuo 2017-09-27

6. Kitos daiktinės teisės: įrašų nėra

7. Juridiniai faktai: įrašų nėra

8. Žymos: įrašų nėra

9. Specialiosios žemės ir miško naudojimo sąlygos:

9.1.

XXXVII. Geomorfologiniai draustiniai
 Daiktas: žemės sklypas Nr. 4400-4759-7091, aprašytas p. 2.1.
 Įregistravimo pagrindas: 2017-09-07 Nacionalinės žemės tarnybos teritorinio skyriaus vedėjo sprendimas Nr. 19SK-654-(14.19.110.)
 Plotas: 1.9478 ha
 Įrašas galioja: Nuo 2017-09-26

9.2.

XXXIV. Nacionaliniai ir regioniniai parkai
 Daiktas: žemės sklypas Nr. 4400-4759-7091, aprašytas p. 2.1.
 Įregistravimo pagrindas: 2017-09-07 Nacionalinės žemės tarnybos teritorinio skyriaus vedėjo sprendimas Nr. 19SK-654-(14.19.110.)
 Plotas: 1.9478 ha
 Įrašas galioja: Nuo 2017-09-26

9.3.

XXVI. Miško naudojimo apribojimai
 Daiktas: žemės sklypas Nr. 4400-4759-7091, aprašytas p. 2.1.
 Įregistravimo pagrindas: 2017-09-07 Nacionalinės žemės tarnybos teritorinio skyriaus vedėjo sprendimas Nr. 19SK-654-(14.19.110.)
 Plotas: 0.8177 ha
 Įrašas galioja: Nuo 2017-09-26

10. Daikto registravimas ir kadastro žymos:

10.1.

Suformuotas naujas (daikto registravimas)
 Daiktas: žemės sklypas Nr. 4400-4759-7091, aprašytas p. 2.1.
 Įregistravimo pagrindas: 2017-09-07 Nacionalinės žemės tarnybos teritorinio skyriaus vedėjo sprendimas Nr. 19SK-654-(14.19.110.)
 Įrašas galioja: Nuo 2017-09-26

10.2.

Kadastrinius matavimus atliko (kadastro žyma)
 KĖSTUTIS STUMBRYŠ
 Daiktas: žemės sklypas Nr. 4400-4759-7091, aprašytas p. 2.1.

Įregistravimo pagrindas: 2008-10-15 Kvalifikacijos pažymėjimas Nr. 2M-M-731
2017-03-14 Nekilnojamojo daikto kadastro duomenų byla
Įrašas galioja: Nuo 2017-09-26

11. Registro pastabos ir nuorodos: įrašų nėra

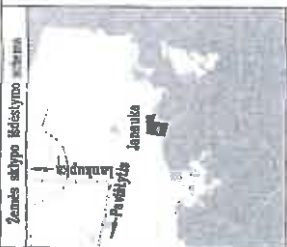
12. Kita informacija: įrašų nėra

13. Informacija apie duomenų sandoriui tikslinimą: įrašų nėra

2018-03-21 15:33:00

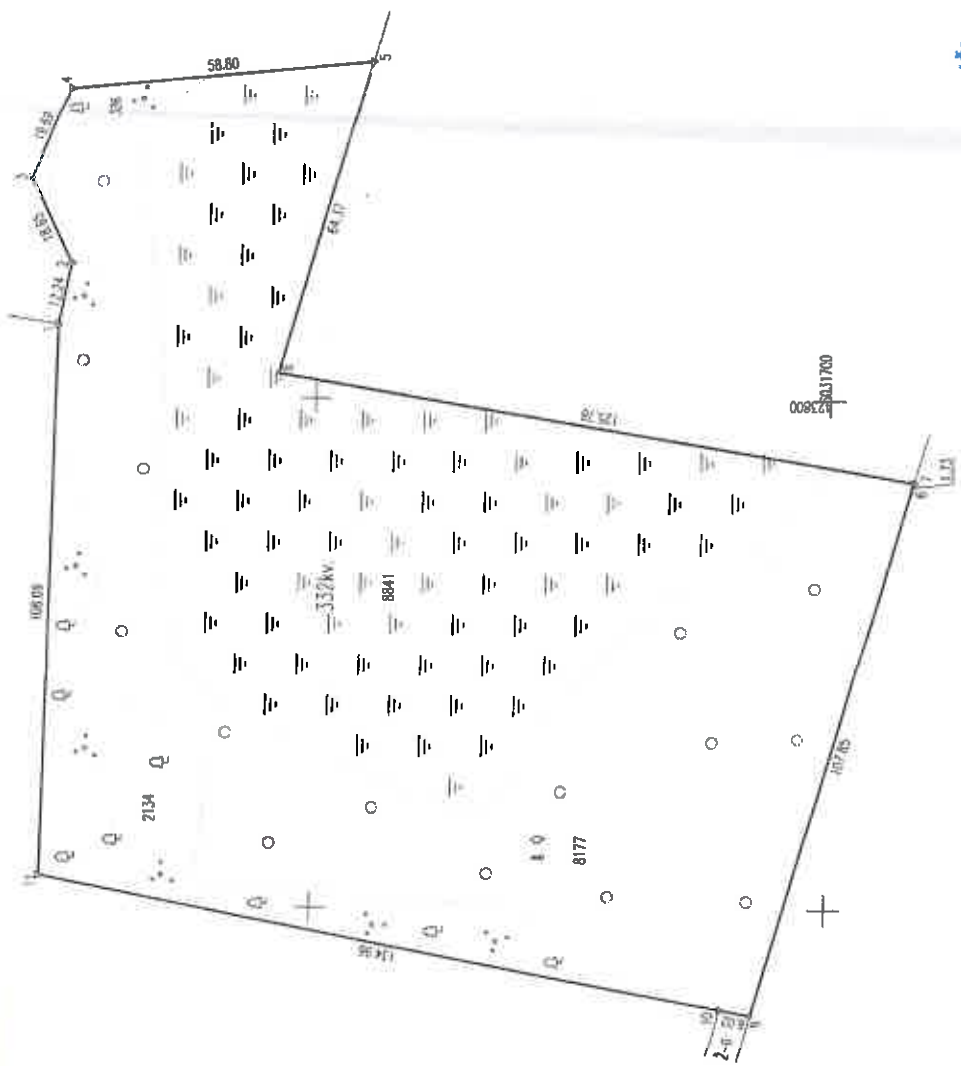
Dokumentą atspausdino

SAULIUS KUČINSKAS



ŽEMĖS SKLYPO PLANAS M 1:1000

Sklypo plotas 19478 m²



SKLYPO IR GYŲA PAKYTIETOS KADASTRO ŽEMELAPYJE
 REGISTRUOTAS CENTRAS MARIJAMPOLĖS PLŪKAS
 2019.09.02
 Kadastro
 Pajūgio
 vardas, pavardė
 Vardas


Su patvirtintomis vietovėje žemės sklypo ribomis, aprašymomis 2017 m. sausio mėn. 27 d. žemės sklypo patvirtinimo-parašymo akte, ir nustatyta plotu auštinu žemės savininkas (auštinolė):
 V. Marijampolė mėsienų uveidija
 (vardas, pavardė) (auštinolė)

Nacionalinės žemės tarnybos prie Žemės ūkio ministerijos
 Vilniaus miesto skyrius
 Padalinys: ...
 SUDBERANTA: ...
 (Daryti parašymus) (Parašas) (Vardas ir pavardė) (Data)

Įrašas kodas 302513346
 Urbaninių p.10a, Marijampolė, LT-68306
 Tel. 8-943-66538



IŠVADA
 Vidybio regioninio parko
 direkcijos
 vy. specialisto
 Vaida Simanavičiūtė



Norma	Ypatybė	Ypatybė, pavardė	Data
Paraišys	2017-02-02
Direktorius	2017-02-02
Mėginys

ZEMĒS SKLYPO PLĀNAS M 1:1000

Sklypo plotas 19478 m²

Zemēs sklypo kadastrā Nr. 31961601005

KOORDINĀCIŪ ZĪNĀRĀSTĪS

Koordināciju sistēma	LKS-94		Kods	Z	Y	Kods	X	Y
	Kods	Kods						
1	R	6031850.19			423613.91			
2	R	6031847.80			423625.91			
3	R	6031856.06			423642.62			
4	R	6031848.34			423660.72			
5	R	6031789.85			423666.72			
6	R	6031807.45			423604.81			
7	R	6031883.38			423784.11			
8	R	6031883.87			423782.45			
9	R	6031714.18			423678.95			
10	R	6031720.09			423680.10			
11	R	6031852.57			423705.85			

SKLYPO CENTRO KOORDINĀTES	
Koordinātu sistēma	Koordināte X/Y
Valstība	X=6031782
LKS-1994	Y=423761
Zinārašļ sudars	2017-06-06 (dat)
	K. Šturmbergs (paraksts)
	2017-06-06 (dat)

Ērta ir Ķuruvu Administrāciju tēsu pazīdumu tēls:
 47 strāpma. Pastovū žemēnādas rībošānū sunāšānmas arba gāšānmas - vātrānka banda
 nuo septymāsdāšmāi dāčūjū lū vieno šmāo keturāsdāšmāi keturūjū euru.

Dhomenys apie žemes naudojimo apribojimus

EH Nr	Kodas	Apribojimai	Žemes plotas, m ²
1	2	3	877
1	26	XXVI. ūsko savādjūre apribojimai	19478
2	34	XXIV. Nācānānāi r. rēģionāli parhāi	16478
3	37	XXVII. ģemānāpēlānānāi dāvāšānāi	

TRĀSVAI TICĒTI
 Keshūis Sūmārys

EH Nr	Kodas	SERVITŪTAS	Ploša, m ²
		Servitūdo rāšis	



VALSTYBĖS ĮMONĖ REGISTRŲ CENTRAS

Vincu Kudirkos g. 18-3, 03105 Vilnius, tel. (8 5) 2688 262, faks. (8 5) 2688 311, e.l.p. info@registrucentras.lt

NEKILNOJAMOJO TURTO REGISTRO CENTRINIO DUOMENŲ BANKO IŠRAŠAS

2018-03-21 16:01:36

1. Nekilnojamojo turto registre įregistruotas turtas:

Registro Nr.: 44/2148584
 Registro tipas: Žemės sklypas
 Sudarymo data: 2017-07-17

Vilkaviškio r. sav., Vištyčio sen., Pavartelių k.
 Registro tvarkytojas: Valstybės įmonės Registrų centro Marijampolės filialas

2. Nekilnojamoji daiktai:

2.1.

Žemės sklypas
 Vilkaviškio r. sav., Vištyčio sen., Pavartelių k.
 Unikalus daikto numeris: 4400-4669-2324
 Žemės sklypo kadastro numeris ir kadastro vietovės pavadinimas: 3968/0007:46 Vištyčio k.v.
 Daikto pagrindinė naudojimo paskirtis: Miškų ūkio
 Žemės sklypo naudojimo būdas: Ūkinių miškų sklypai
 Žemės sklypo plotas: 2.5357 ha
 Žemės ūkio naudmenų plotas viso: 1.3456 ha
 iš jo: ariamos žemės plotas: 1.3456 ha
 Miško žemės plotas: 1.1901 ha
 Žemės ūkio naudmenų našumo balas: 28.0
 Matavimų tipas: Žemės sklypas suformuotas atliekant kadastrinius matavimus
 Indeksuota žemės sklypo vertė: 2405 Eur
 Indeksuota žemės sklypo vertė be miško: 550 Eur
 Indeksuota miško vertė: 1854 Eur
 Indeksuota miško medynų vertė: 1786 Eur
 Žemės sklypo vertė: 759 Eur
 Sklypo vertė be miško žemės ir medynų: 344 Eur
 Miško žemės ir medynų vertė: 415 Eur
 Miško medynų vertė: 372 Eur
 Vidutinė rinkos vertė: 3510 Eur
 Vidutinės rinkos vertės nustatymo data: 2017-03-14
 Vidutinės rinkos vertės nustatymo būdas: Masinis vertinimas
 Kadastro duomenų nustatymo data: 2017-03-14

3. Daikto priklausiniai iš kito registro: įrašų nėra

4. Nuosavybė:

4.1.

Nuosavybės teisė
 Savininkas: LIETUVOS RESPUBLIKA, a.k. 111105555
 Daiktas: žemės sklypas Nr. 4400-4669-2324, aprašytas p. 2.1.
 Įregistravimo pagrindas: 2017-07-03 Nacionalinės žemės tarnybos teritorinio skyriaus vedėjo sprendimas
 Nr. 19SK-460-(14.19.110.)
 Įrašas galioja: Nuo 2017-07-31

5. Valstybės ir savivaldybių žemės patikėjimo teisė:

5.1.

Valstybinė žemės patikėjimo teisė
 Patikėtinis: Nacionalinė žemės tarnyba prie Žemės ūkio ministerijos, a.k. 188704927
 Daiktas: žemės sklypas Nr. 4400-4669-2324, aprašytas p. 2.1.
 Įregistravimo pagrindas: 2017-07-03 Nacionalinės žemės tarnybos teritorinio skyriaus vedėjo sprendimas
 Nr. 19SK-460-(14.19.110.)
 Įrašas galioja: Nuo 2017-07-31

6. Kitos daiktinės teisės: įrašų nėra

7. Juridiniai faktai: įrašų nėra

8. Žymos: įrašų nėra

9. Specialiosios žemės ir miško naudojimo sąlygos:

9.1.

XXXVII. Geomorfologiniai draustiniai
 Daiktas: žemės sklypas Nr. 4400-4669-2324, aprašytas p. 2.1.
 Įregistravimo pagrindas: 2017-07-03 Nacionalinės žemės tarnybos teritorinio skyriaus vedėjo sprendimas
 Nr. 19SK-460-(14.19.110.)
 Plotas: 2.5357 ha
 Įrašas galioja: Nuo 2017-07-17

9.2.

XXXIV. Nacionaliniai ir regioniniai parkai
 Daiktas: žemės sklypas Nr. 4400-4669-2324, aprašytas p. 2.1.
 Įregistravimo pagrindas: 2017-07-03 Nacionalinės žemės tarnybos teritorinio skyriaus vedėjo sprendimas
 Nr. 19SK-460-(14.19.110.)
 Plotas: 2.5357 ha
 Įrašas galioja: Nuo 2017-07-17

9.3.

XXXIII. Rekreaclinės teritorijos
 Daiktas: žemės sklypas Nr. 4400-4669-2324, aprašytas p. 2.1.
 Įregistravimo pagrindas: 2017-07-03 Nacionalinės žemės tarnybos teritorinio skyriaus vedėjo sprendimas
 Nr. 19SK-460-(14.19.110.)
 Plotas: 2.5357 ha
 Įrašas galioja: Nuo 2017-07-17

9.4.

XXVI. Miško naudojimo apribojimai
 Daiktas: žemės sklypas Nr. 4400-4669-2324, aprašytas p. 2.1.
 Įregistravimo pagrindas: 2017-07-03 Nacionalinės žemės tarnybos teritorinio skyriaus vedėjo sprendimas
 Nr. 19SK-460-(14.19.110.)
 Plotas: 1.1901 ha

[rašas galioja: Nuo 2017-07-17

9.5.

VI. Elektros linijų apsaugos zonos

Daiktas: žemės sklypas Nr. 4400-4669-2324, aprašytas p. 2.1.

[registravimo pagrindas: 2017-07-03 Nacionalinės žemės tarnybos teritorinio skyriaus vedėjo sprendimas Nr. 19SK-460-(14.19.110.)

Plotas: 0.0684 ha

[rašas galioja: Nuo 2017-07-17

10. Daikto registravimas ir kadastro žymos:

10.1.

Suformuotas naujas (daikto registravimas)

Daiktas: žemės sklypas Nr. 4400-4669-2324, aprašytas p. 2.1.

[registravimo pagrindas: 2017-07-03 Nacionalinės žemės tarnybos teritorinio skyriaus vedėjo sprendimas Nr. 19SK-460-(14.19.110.)

[rašas galioja: Nuo 2017-07-17

10.2.

Kadastrinius matavimus atliko (kadastro žyma)

KĘSTUTIS STUMBRYŠ

Daiktas: žemės sklypas Nr. 4400-4669-2324, aprašytas p. 2.1.

[registravimo pagrindas: 2008-10-15 Kvalifikacijos pažymėjimas Nr. 2M-M-731

2017-03-14 Nekilnojamojo daikto kadastro duomenų byla

[rašas galioja: Nuo 2017-07-17

11. Registro pastabos ir nuorodos: įrašų nėra

12. Kita informacija: įrašų nėra

13. Informacija apie duomenų sandoriui tikslinimą: įrašų nėra

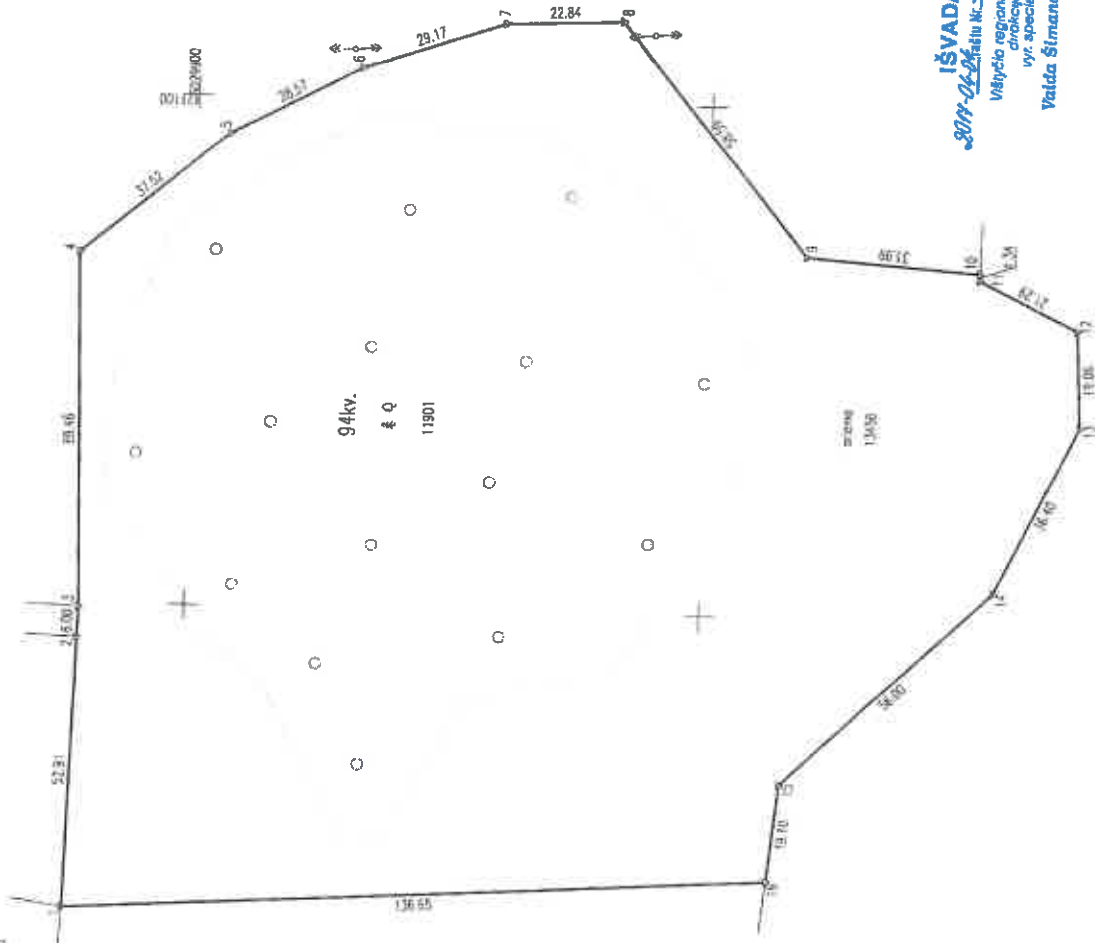
2018-03-21 16:01:36

Dokumentą atspausdino

SAULIUS KUČINSKAS

ŽEMĖS SKLYPO PLANAS M 1:1000

Sklypo plotas 25357 m²



Kadastr:	vieta:	Viljajio	bičias	sklypas
	Žemės sklypo kadaistro Nr.:	3 8 8 8 0 0 0 7	4	6
Gelvė, namo Nr.	S&L Nr. projekto 801-2			
Kaimas (miestelis)	Pavartėlių			
Seniūnija	Viljajio			
Mėnais (rajonas)	Vilniaus			
Apskrėtis	Marijampolės			

Gretinymė	Gretimo žemės sklypo kadaistro Nr.	Pastabas
1-2		192
2-3		6m kelias
3-...-10	3869/0007:0044	
10-...-16	3869/0007:5467	
16-1	3869/0007:5516	

SKLYPO BIRDS PAŽYNTINIS KADAISTRO ŽEMĖLAPYS
 VI REGISTRINIS CENTRAS MARIJAMPOLĖS RAJONAS
 2004-10-14
 Priešpūs, K. Stumbrys, V. Štambrys

Su patvirtintomis vietovės žemės sklypo ribomis, apibrėžtomis 2017 m. sausio mėn. 27 d. žemės sklypo patvirtinimo-pažymymo akte, ir nustatytu plotu sutinčiu žemės savininkas (naudotojas):
 V. Marijampolės mišrių ūkių direkcija
 (senas, parvež)

Nacionalinės žemės tarnybos prie Žemės ūkio ministerijos
 Vilniaus miesto savivaldybės administracijos
 Paltuvos seniūnijos
 SUDERBINTA: (Pavieji pavaldiniais) (Priešais) V. Štambrys (Panaš ir parvež) (Išraš)

IŠVADA
 2017-02-24
 Viljajio apskrėtinio pastro
 direktoriaus
 vyr. specialisto
 Vaido Štambrys

Normo
 Priešpūs, V. Štambrys
 Direktoriaus, A. Kavaikienės
 Mėnais, K. Stumbrys

Prozas kodas 932523416
 Užrašų g. 10a, Marijampolė, LT-85006
 Tel. 8-345-66638



ŽEMĖS SKLYPO PLANAS M 1:1000

Sklypo plotas 25357 m²

Žemės sklypo kadastro Nr. 3 9 6 B 0 0 0 7

KOORDINACIJŲ ŽINIARŠTYS

Tasuko Nr.	Koordinacijų sistema LKS-94		Tasuko Nr.	Kodas	X	Y
	Kodas	X				
1	R	6029921.86			420940.27	
2	R	6029920.56			420993.16	
3	R	6029920.44			420999.16	
4	R	6029922.36			421066.58	
5	R	6029993.59			421092.67	
6	R	6029968.40			421106.16	
7	R	6029840.73			421115.38	
8	R	6029817.91			421116.27	
9	R	6029780.90			421070.65	
10	R	6029747.00			421088.41	
11	R	6029747.02			421087.07	
12	R	6029727.92			421057.67	
13	R	6029727.10			421038.63	
14	R	6029742.86			421005.82	
15	R	6029783.49			420967.26	
16	R	6029765.44			420948.28	

SKLYPO CENTRO KOORDINATĖS	Koordinatės X/Y
Koordinacijų sistema	X= 6029837
Valdybinė LKS-1994	Y= 421024
Žiniaraščių sudarė	K. Sturabrys <small>(vardas ir pavardė)</small>
	2017-02-02 <small>(data)</small>

Įštraukta iš Lietuvos Administracinių veiksnių pateiktinumo kodekso:
 47 straipsnis. Pastatinių žemėnaudojimo ribozoninių suvaizdavimų arba gadinimas - užtraukia bandą nuo aplytinamiesiems dresėjų iki vieno šimto keturiasdešimt keturių eurų.

Duomenys apie žemės naudojimo apribojimus

Eil. Nr.	Kodas	Apribojimai		Žemės plotas, m ²
		3	4	
1	2			894
1	6	VI. Elektros linijų apsaugos zonos		11901
2	26	XXVI. Miesto naudojimo apribojimai		25357
3	33	XXXIII. Rekreatinės teritorijos		25357
4	34	XXXIV. Nacionaliniai ir regioniniai parkai		25357
5	37	XXXVII. Geomorfologiniai draustiniai		25357

SERVITUTAS		Plotas, m ²
Eil. Nr.	Kodas	