



**NACIONALINĖS ŽEMĖS TARNYBOS
PRIE ŽEMĖS ŪKIO MINISTERIJOS
ANYKŠČIŲ SKYRIUS**

Aplinkos ministerijos
Gamtos apsaugos ir miškų
departamentui,
A. Juozapavičiaus g. 9,
Vilnius

2019-10-23 Nr. 38SD-4446 -(14.38.7.)

Nr. _____

**DĖL DOKUMENTŲ, REIKALINGŲ PATVIRTINTI VALSTYBINĖS MIŠKŲ ŪKIO
PASKIRTIES ŽEMĖS SKLYPO PERDAVIMĄ PATIKĖJIMO TEISE VĮ VALSTYBINIŲ
MIŠKŲ URĖDIJOS ANYKŠČIŲ REGIONINIUI PADALINIUI**

Siunčiame, Anykščių savivaldybės teritorijoje, laisvos valstybinės žemės fondo sklypuose suprojektuotų valstybinės miškų ūkio paskirties žemės sklypų, kurie perduodami patikėjimo teise VĮ Valstybinių miškų urėdijos Anykščių regioninio padaliniui, dokumentus ir šių sklypų sąrašą.

Prašome Lietuvos Respublikos Vyriausybės nutarimu patvirtinti nurodytų valstybinės miškų ūkio paskirties žemės sklypų perdavimą patikėjimo teise VĮ Valstybinių miškų urėdijos Anykščių regioninio padaliniui miškų ūkio veiklai vykdyti.

PRIDEDAMA:

1. nekilnojamojo turto registro centrinio duomenų banko išrašų kopijos, 1 vnt;
2. kadastrinių matavimų planų kopijos, 1 vnt;
3. Anykščių savivaldybės teritorijoje, laisvos valstybinės žemės fondo sklypuose suprojektuotų valstybinės miškų ūkio paskirties žemės sklypų, kurie perduodami patikėjimo teise VĮ Valstybinių miškų urėdijos Anykščių regioninio padaliniui, sąrašas, 1 lapas.

Skyriaus vedėjas

Dainius Petrauskas

Originalas nebus
siunčiamas

Lina Venckienė, tel. 8 70 685 240, el. p. Lina.Venckiene@nzt.lt

**ANYKŠČIŲ SAVIVALDYBĖS TERITORIJOJE ESANČIŲ VALSTYBINĖS
MIŠKŲ ŪKIO PASKIRTIES ŽEMĖS SKLYPŲ, KURIOSE
NUMATYTA ĮVEISTI MIŠKUS,
SĄRAŠAS**

Eil. Nr.	Seniūnija	Kadastro vietovė	Žemės sklypo kadastro numeris	Žemės sklypo unikalus numeris	Sklypo plotas, ha	VĮ miškų urėdija, kuriai numatoma perduoti žemę
1	2	3	4	5	6	7
1	Svėdasų	Daujočių	3422/0002:143	4400-5203-3180	3,2143	VĮ Valstybinių miškų urėdijos Anykščių regioninis padalinys

Parengė


Nacionalinės žemės tarnybos
prie Žemės ūkio ministerijos
Anykščių skyriaus vedėjas



Dainius Petrauskas

Suderinta

VĮ Valstybinių miškų urėdijos Anykščių regioninio padalinio
vyriausiasis miškininkas, vykdamasis vadovo pareigas


Kęstutis Bilbokas



**NACIONALINĖS ŽEMĖS TARNYBOS
PRIE ŽEMĖS ŪKIO MINISTERIJOS
ANYKŠČIŲ SKYRIUS**

Aplinkos ministerijos
Gamtos apsaugos ir miškų
departamentui,
A. Juozapavičiaus g. 9,
Vilnius

2019-10-28 Nr. 38SD-11881 -(14.38.7.)

Nr. _____

**DĖL DOKUMENTŲ, REIKALINGŲ PATVIRTINTI VALSTYBINĖS MIŠKŲ ŪKIO
PASKIRTIES ŽEMĖS SKLYPO PERDAVIMĄ PATIKĖJIMO TEISE VĮ VALSTYBINIŲ
MIŠKŲ URĖDIJOS ANYKŠČIŲ REGIONINIUI PADALINIUI**

Siunčiame, Anykščių savivaldybės teritorijoje, laisvos valstybinės žemės fondo sklypuose suprojektuotų valstybinės miškų ūkio paskirties žemės sklypų, kurie perduodami patikėjimo teise VĮ Valstybinių miškų urėdijos Anykščių regioninio padaliniui, dokumentus ir šių sklypų sąrašą.

Prašome Lietuvos Respublikos Vyriausybės nutarimu patvirtinti nurodytų valstybinės miškų ūkio paskirties žemės sklypų perdavimą patikėjimo teise VĮ Valstybinių miškų urėdijos Anykščių regioninio padaliniui miškų ūkio veiklai vykdyti.

PRIDEDAMA:

1. Nekilnojamojo turto registro centrinio duomenų banko išrašų kopijos, 14 vnt;
2. Kadastrinių matavimų planų kopijos, 14 vnt;
3. Anykščių savivaldybės teritorijoje, laisvos valstybinės žemės fondo sklypuose suprojektuotų valstybinės miškų ūkio paskirties žemės sklypų, kurie perduodami patikėjimo teise VĮ Valstybinių miškų urėdijos Anykščių regioninio padaliniui, sąrašas, 1 lapas.

Skyriaus vedėjas

Dainius Petrauskas

**Originalas nebus
siunčiamas**

Lina Venckienė, tel. 8 70 685 240, el. p. Lina.Venckiene@nzt.lt

**ANYKŠČIŲ SAVIVALDYBĖS TERITORIJOJE, LAISVOS VALSTYBINĖS ŽEMĖS
FONDO SKLYPUOSE SUPROJEKTUOTŲ VALSTYBINĖS MIŠKŲ ŪKIO PASKIRTIES
ŽEMĖS SKLYPŲ, KURIE PERDUODAMI PATIKĖJIMO TEISE VĮ VALSTYBINIŲ
MIŠKŲ URĖDIJOS ANYKŠČIŲ REGIONINIO PADALINIUI, SĄRAŠAS**

Eil. Nr.	Seniūnija	Kadastro vietovė	Žemės sklypo kadastro numeris	Žemės sklypo unikalus numeris	Sklypo plotas, ha	VĮ miškų urėdija, kuriai numatoma perduoti žemę
1	2	3	4	5	6	7
1	Skiemonių	Skiemonių	3464/0002:32	4400-4987-1047	19,0631	Anykščių
2	Skiemonių	Skiemonių	3464/0001:444	4400-5024-0387	11,0933	Anykščių
3	Skiemonių	Skiemonių	3464/0001:443	4400-4978-6245	5,2956	Anykščių
4	Skiemonių	Skiemonių	3464/0003:232	4400-5023-2422	6,2253	Anykščių
5	Skiemonių	Skiemonių	3464/0004:202	4400-4978-1891	8,7010	Anykščių
6	Skiemonių	Skiemonių	3464/0004:203	4400-4959-6818	7,6488	Anykščių
7	Skiemonių	Mačionių	3440/0003:182	4400-5034-1590	5,0776	Anykščių
8	Skiemonių	Mačionių	3440/0003:181	4400-5029-0588	7,2165	Anykščių
9	Anykščių	Piktagalio	3454/0002:492	4400-5003-3848	6,2708	Anykščių
10	Anykščių	Piktagalio	3454/0002:493	4400-5003-3859	5,1080	Anykščių
11	Kavarsko	Dabužių	3420/0001:588	4400-4977-1920	3,7729	Anykščių
12	Kavarsko	Dabužių	3420/0001:589	4400-4976-7571	1,4245	Anykščių
13	Kurklių	Gražiavietės	3427/0001:527	4400-4946-2377	0,7982	Anykščių
14	Kurklių	Gražiavietės	3427/0001:526	4400-4946-2544	0,6028	Anykščių

Parengė

Nacionalinės žemės tarnybos
prie Žemės ūkio ministerijos
Anykščių skyriaus vedėjas



Dainius Petrauskas

Suderinta

VĮ Valstybinių miškų urėdijos
Anykščių regioninio padalinio vadovė

Monika Sirgėdienė



VALSTYBĖS ĮMONĖ REGISTRŲ CENTRAS
 Vinco Kudirkos g. 18-3, 03105 Vilnius, tel. (8 5) 2688 262, faks. (8 5) 2688 311, el.p. info@registrucentras.lt

NEKILNOJAMOJO TURTO REGISTRO CENTRINIO DUOMENŲ BANKO IŠRAŠAS

2018-06-26 08:40:52

1. Nekilnojamojo turto registre įregistruotas turtas:

Registro Nr.: **44/2241015**
 Registro tipas: **Žemės sklypas**
 Sudarymo data: **2018-06-15**
Anykščių r. sav., Anykščių sen., Ažupiečių k.
 Registro tvarkytojas: **Valstybės įmonės Registrų centro Utenos filialas**

2. Nekilnojamieji daiktai:

2.1. **Žemės sklypas**
Anykščių r. sav., Anykščių sen., Ažupiečių k.
 Unikalus daikto numeris: **4400-5003-3848**

Žemės sklypo kadastro numeris ir kadastro

vietovės pavadinimas: **3454/0002:492 Piktagalio k.v.**

Daikto pagrindinė naudojimo paskirtis: **Miškų ūkio**

Žemės sklypo naudojimo būdas: **Apsauginių miškų sklypai**

Žemės sklypo naudojimo būdas: **Ūkinių miškų sklypai**

Žemės sklypo plotas: **6.2708 ha**

Miško žemės plotas: **5.7148 ha**

Kelių plotas: **0.1925 ha**

Užstatyta teritorija: **0.0367 ha**

Kitos žemės plotas: **0.3268 ha**

Nusausintos žemės plotas: **0.0367 ha**

Žemės ūkio naudmenų našumo balas: **41.3**

Matavimų tipas: **Žemės sklypas suformuotas atliekant kadastrinius matavimus**

Indeksuota žemės sklypo vertė: **5302 Eur**

Indeksuota miško vertė: **5302 Eur**

Indeksuota miško medynų vertė: **3979 Eur**

Žemės sklypo vertė: **1656 Eur**

Miško žemės ir medynų vertė: **1656 Eur**

Miško medynų vertė: **829 Eur**

Vidutinė rinkos vertė: **7149 Eur**

Vidutinės rinkos vertės nustatymo data: **2018-06-15**

Vidutinės rinkos vertės nustatymo būdas: **Masinis vertinimas**

Kadastro duomenų nustatymo data: **2018-04-20**

3. Daikto priklausiniai iš kito registro: įrašų nėra

4. Nuosavybė:

4.1. **Nuosavybės teisė**

Savininkas: **LIETUVOS RESPUBLIKA, a.k. 111105555**

Daiktas: **žemės sklypas Nr. 4400-5003-3848, aprašytas p. 2.1.**

Įregistravimo pagrindas: **2018-06-05 Nacionalinės žemės tarnybos teritorinio skyriaus vedėjo sprendimas Nr. 38SK-448-(14.38.110.)**

Įrašas galioja: **Nuo 2018-06-26**

5. Valstybės ir savivaldybių žemės patikėjimo teisė:

5.1. **Valstybinės žemės patikėjimo teisė**

Patikėtinis: **Nacionalinė žemės tarnyba prie Žemės ūkio ministerijos, a.k. 188704927**

Daiktas: **žemės sklypas Nr. 4400-5003-3848, aprašytas p. 2.1.**

Įregistravimo pagrindas: **2018-06-05 Nacionalinės žemės tarnybos teritorinio skyriaus vedėjo sprendimas Nr. 38SK-448-(14.38.110.)**

Įrašas galioja: **Nuo 2018-06-26**

6. Kitos daiktinės teisės :

Kelio servitutas - teisė važiuoti transporto priemonėmis,

- 6.1. naudotis pėsčiųjų taku, varyti galvijus (tarnaujantis)
 Daiktas: žemės sklypas Nr. 4400-5003-3848, aprašytas p. 2.1.
 [registravimo pagrindas: 2018-06-05 Nacionalinės žemės tarnybos teritorinio skyriaus vedėjo sprendimas Nr. 38SK-448-(14.38.110.)
 Plotas: 0.1925 ha
 Aprašymas: Plane pažymėtas simboliu "S"
 [rašas galioja: Nuo 2018-06-26

7. Juridiniai faktai: įrašų nėra

8. Žymos: įrašų nėra

9. Specialiosios žemės ir miško naudojimo sąlygos:

- 9.1. **XXVI. Miško naudojimo apribojimai**
 Daiktas: žemės sklypas Nr. 4400-5003-3848, aprašytas p. 2.1.
 [registravimo pagrindas: 2018-06-05 Nacionalinės žemės tarnybos teritorinio skyriaus vedėjo sprendimas Nr. 38SK-448-(14.38.110.)
 Plotas: 5.7148 ha
 [rašas galioja: Nuo 2018-06-15
- 9.2. **XXI. Žemės sklypai, kuriuose įrengtos valstybei priklausančios melioracijos sistemos bei įrenginiai**
 Daiktas: žemės sklypas Nr. 4400-5003-3848, aprašytas p. 2.1.
 [registravimo pagrindas: 2018-06-05 Nacionalinės žemės tarnybos teritorinio skyriaus vedėjo sprendimas Nr. 38SK-448-(14.38.110.)
 Plotas: 0.0367 ha
 [rašas galioja: Nuo 2018-06-15

10. Daikto registravimas ir kadastro žymos:

- 10.1. **Suformuotas naujas (daikto registravimas)**
 Daiktas: žemės sklypas Nr. 4400-5003-3848, aprašytas p. 2.1.
 [registravimo pagrindas: 2018-06-05 Nacionalinės žemės tarnybos teritorinio skyriaus vedėjo sprendimas Nr. 38SK-448-(14.38.110.)
 [rašas galioja: Nuo 2018-06-15
- 10.2. **Kadastrinius matavimus atliko (kadastro žyma)**
VITA ŽUKAUSKIENĖ
 Daiktas: žemės sklypas Nr. 4400-5003-3848, aprašytas p. 2.1.
 [registravimo pagrindas: 2008-06-19 Kvalifikacijos pažymėjimas Nr. 2M-M-373
 2018-04-20 Nekilnojamojo daikto kadastro duomenų byla
 [rašas galioja: Nuo 2018-06-15

11. Registro pastabos ir nuorodos: įrašų nėra

12. Kita informacija: įrašų nėra

13. Informacija apie duomenų sandoriui tikslinimą: įrašų nėra

2018-06-26 08:40:52

Dokumentą atspausdino
 Registratore

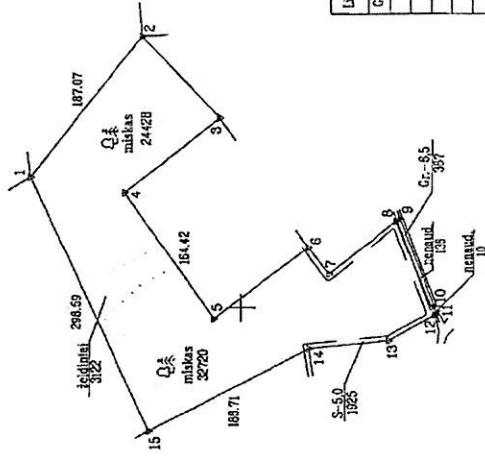


MARGARITA
 VELIČKAITĖ

ŽEMĖS SKLYPO PLANAS M 1:5000
Sklypo plotas 62708 m²



X=6159500.000
Y=5659000.000



Linijų anekdotų bendrė	Atstumas
2-3	117.65
3-4	126.05
5-6	124.51
6-7	36.16
7-8	90.72
8-9	5.16
9-10	100.81
10-11	8.12
11-12	2.19
12-13	54.76
13-14	84.55

Kadastras:	vidovė	Piklagalio	bioklas	sklypas
	Zemės sklypo kadastro Nr.	3 4 5 4 0 0 1 2	1 7 9 2	

Gatvė, namo Nr.	
Kaimas (miestelis)	Mūpiečių
Seniūnija	Anykščių
Miestas (rajonas)	Anykščių
Apkritis	Utenos

Greitmybė	Greitimo žemės sklypo kadastro Nr.	Pašalbos
1-2	3454/0002:86	S.Šėšklauskas,
2-3	3454/0002:266	S. Pokemnis, B. Goliauskienė, J. Pukelis
3-6	3454/0002:216	J. Kerbelienė, L. Mažalkienė
6-9	3454/0002:222	T. Pavilonis, J. Dailydienė
9-11	3454/0002:283	Lietuvos Respublika
11-14	3454/0002:321	T. Juodulis, A. Juodaitienė
14-15	3454/0002:111	V. Paliūnienė, R. Paliulis
15-1	3454/0002:227	D. Klimušauskienė, K. Šumyla, L. Kvarnienė, D. Rubentienė

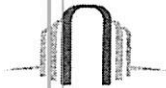
Naudojamas plotas			
Priniai		Valstybiniai	
alkirai	bendrai	alkirai	bendrai
ind. m ²	ind. m ²	ind. m ²	ind. m ²

Su patvirtintomis vietojė žemės sklypo ribomis, aprašytomis 2010 m. vasario mėn. 6 d. žemės sklypo patvirtinimo-parodymo akte, ir nustatytų plotu sujungus žemės savininkas (naudotojas): **UAB „P. Anykščių regioninio padalinio viršinininkas“** padalinio viršinininkas **Giedrius Pipiras** (ind. pavardė)

Nacionalinės žemės tarnybos prie Žemės ūkio ministerijos	Atlykusių	sklypus
Patalpinimas: Vydėjų	Delijus, Petruskas	(ind. pavardė)
SUDERINTA: Vydėjų	Delijus, Petruskas	(ind. pavardė)
A.V. (jeigu reikalaujama turėti antspaūdą nustatytas įstatymuose)		

VALSTYBĖS IR VILNIAUS ŽEMĖS FONDAS			
Ulenos žemėtvarkos ir geodezijos skyrius			
Pareigės	Pardas	Vardas, pavardė	Data
Skyriaus vadovas	<i>[Signature]</i>	Mangirdas Stokūnas	2018-04-26
Yr. specialistas	<i>[Signature]</i>	Vita Zubauskienė	2018-04-26
Specialistas	<i>[Signature]</i>	Marijona Sermukšniūtė	2018-04-26





VALSTYBĖS ĮMONĖ REGISTRŲ CENTRAS
Vincio Kudirkos g. 18-3, 03105 Vilnius, tel. (8 5) 2688 262, faks. (8 5) 2688 311, el.p. info@registrucentras.lt

NEKILNOJAMOJO TURTO REGISTRO CENTRINIO DUOMENŲ BANKO IŠRAŠAS

2018-06-26 15:27:03

1. Nekilnojamojo turto registre įregistruotas turtas:

Registro Nr.: **44/2240886**
 Registro tipas: **Žemės sklypas**
 Sudarymo data: **2018-06-18**
Anykščių r. sav., Anykščių sen., Vikonių k.
 Registro tvarkytojas: **Valstybės įmonės Registrų centro Utenos filialas**

2. Nekilnojamieji daiktai:

2.1. **Žemės sklypas**
Anykščių r. sav., Anykščių sen., Vikonių k.
 Unikalus daikto numeris: **4400-5003-3859**
 Žemės sklypo kadastro numeris ir kadastro
 vietovės pavadinimas: **3454/0002:493 Piktagalio k.v.**
 Daikto pagrindinė naudojimo paskirtis: **Miškų ūkio**
 Žemės sklypo naudojimo būdas: **Ūkinių miškų sklypai**
 Žemės sklypo plotas: **5.1080 ha**
 Žemės ūkio naudmenų plotas viso: **3.9812 ha**
 iš jo: pievų ir natūralių ganyklų plotas: **3.9812 ha**
 Vandens telkinių plotas: **0.0574 ha**
 Kitos žemės plotas: **1.0694 ha**
 Žemės ūkio naudmenų našumo balas: **23.7**
 Matavimų tipas: **Žemės sklypas suformuotas atliekant kadastrinius matavimus**
 Indeksuota žemės sklypo vertė: **1859 Eur**
 Žemės sklypo vertė: **1162 Eur**
 Vidutinė rinkos vertė: **3220 Eur**
 Vicutinės rinkos vertės nustatymo data: **2018-06-18**
 Vidutinės rinkos vertės nustatymo būdas: **Masinis vertinimas**
 Kadastro duomenų nustatymo data: **2018-04-20**

3. Daikto priklausiniai iš kito registro: įrašų nėra

4. Nuosavybė:

4.1. **Nuosavybės teisė**
 Savininkas: **LIETUVOS RESPUBLIKA, a.k. 111105555**
 Daiktas: **žemės sklypas Nr. 4400-5003-3859, aprašytas p. 2.1.**
 Įregistravimo pagrindas: **2018-06-05 Nacionalinės žemės tarnybos teritorinio skyriaus vedėjo sprendimas Nr. 38SK-447-(14.38.110.)**
 Įrašas galioja: **Nuo 2018-06-26**

5. Valstybės ir savivaldybių žemės patikėjimo teisė:

5.1. **Valstybinė žemės patikėjimo teisė**
 Patikėtinis: **Nacionalinė žemės tarnyba prie Žemės ūkio ministerijos, a.k. 188704927**
 Daiktas: **žemės sklypas Nr. 4400-5003-3859, aprašytas p. 2.1.**
 Įregistravimo pagrindas: **2018-06-05 Nacionalinės žemės tarnybos teritorinio skyriaus vedėjo sprendimas Nr. 38SK-447-(14.38.110.)**
 Įrašas galioja: **Nuo 2018-06-26**

6. Kitos daiktinės teisės :

6.1. **Servitutas - teisė ribotai naudotis sklypo dalimi kitais tikslais (visuomenės poreikiams, tarnaujantis)**
 Daiktas: **žemės sklypas Nr. 4400-5003-3859, aprašytas p. 2.1.**
 Įregistravimo pagrindas: **2018-06-05 Nacionalinės žemės tarnybos teritorinio skyriaus vedėjo sprendimas Nr. 38SK-447-(14.38.110.)**
 Plotas: **0.2884 ha**
 Aprašymas: **Plane pažymėtas simboliu "S"**

[rašas galioja: Nuo 2018-06-26

7. Juridiniai faktai: įrašų nėra

8. Žymos: įrašų nėra

9. Specialiosios žemės ir miško naudojimo sąlygos:

- 9.1. **XXIX. Paviršinio vandens telkinių pakrantės apsaugos juostos**
 Daiktas: žemės sklypas Nr. 4400-5003-3859, aprašytas p. 2.1.
 [registravimo pagrindas: 2018-06-05 Nacionalinės žemės tarnybos teritorinio skyriaus vedėjo sprendimas Nr. 38SK-447-(14.38.110.)
 Plotas: 0.2884 ha
 [rašas galioja: Nuo 2018-06-18
- 9.2. **XXIX. Paviršinio vandens telkinių apsaugos zonos**
 Daiktas: žemės sklypas Nr. 4400-5003-3859, aprašytas p. 2.1.
 [registravimo pagrindas: 2018-06-05 Nacionalinės žemės tarnybos teritorinio skyriaus vedėjo sprendimas Nr. 38SK-447-(14.38.110.)
 Plotas: 4.9717 ha
 [rašas galioja: Nuo 2018-06-18
- 9.3. **XXXI. Natūralios (užliejamosios ir sausminės) pievos bei ganyklos**
 Daiktas: žemės sklypas Nr. 4400-5003-3859, aprašytas p. 2.1.
 [registravimo pagrindas: 2018-06-05 Nacionalinės žemės tarnybos teritorinio skyriaus vedėjo sprendimas Nr. 38SK-447-(14.38.110.)
 Plotas: 5.108 ha
 [rašas galioja: Nuo 2018-06-18
- 9.4. **XXX. Pelkės ir šaltinynai**
 Daiktas: žemės sklypas Nr. 4400-5003-3859, aprašytas p. 2.1.
 [registravimo pagrindas: 2018-06-05 Nacionalinės žemės tarnybos teritorinio skyriaus vedėjo sprendimas Nr. 38SK-447-(14.38.110.)
 Plotas: 0.8832 ha
 [rašas galioja: Nuo 2018-06-18
- 9.5. **II. Kelių apsaugos zonos**
 Daiktas: žemės sklypas Nr. 4400-5003-3859, aprašytas p. 2.1.
 [registravimo pagrindas: 2018-06-05 Nacionalinės žemės tarnybos teritorinio skyriaus vedėjo sprendimas Nr. 38SK-447-(14.38.110.)
 Plotas: 0.1206 ha
 [rašas galioja: Nuo 2018-06-18

10. Daikto registravimas ir kadastro žymos:

- 10.1. **Kadastrinius matavimus atliko (kadastro žyma) VITA ŽUKAUSKIENĖ**
 Daiktas: žemės sklypas Nr. 4400-5003-3859, aprašytas p. 2.1.
 [registravimo pagrindas: 2008-06-19 Kvalifikacijos pažymėjimas Nr. 2M-M-373
 2018-04-20 Nekilnojamojo daikto kadastro duomenų byla
 [rašas galioja: Nuo 2018-06-18
- 10.2. **Suformuotas naujas (daikto registravimas)**
 Daiktas: žemės sklypas Nr. 4400-5003-3859, aprašytas p. 2.1.
 [registravimo pagrindas: 2018-06-05 Nacionalinės žemės tarnybos teritorinio skyriaus vedėjo sprendimas Nr. 38SK-447-(14.38.110.)
 [rašas galioja: Nuo 2018-06-18

11. Registro pastabos ir nuorodos: įrašų nėra

12. Kita informacija: įrašų nėra

13. Informacija apie duomenų sandoriui tikslinimą: įrašų nėra

Dokumentą atspausdino
Registratore



MARGARITA
VELIČKAITE

ŽEMĖS SKLYPO PLANAS M 1:5000

Žemės sklypo plotas 51080 m²

Žemės sklypo kadastro numeris:	Kodas	blokas	sklypas
	3	4	5
	4	0	0
	1	0	2

KOORDINACIŲ ŽINIARAŠTIS

Taško Nr.	Kodas	X	Y	Taško Nr.	Kodas	X	Y
1	R	6156796.11	568433.52	36	R	6156736.06	568377.18
2	R	6156754.96	568489.07	37	R	6156748.38	568386.61
3	R	6156737.31	568525.91	38	R	6156763.05	568401.29
4	R	6156733.13	568537.49	39	R	6156769.31	568407.61
5	R	6156779.71	568575.09	40	R	6156793.61	568431.20
6	R	6156775.29	568579.99				
7	R	6156669.77	568705.20				
8	R	6156645.88	568732.08				
9	R	6156634.79	568751.92				
10	R	6156632.26	568760.76				
11	R	6156631.69	568769.44				
12	R	6156628.99	568789.36				
13	R	6156625.30	568800.96				
14	R	6156616.35	568810.31				
15	R	6156607.91	568837.13				
16	R	6156579.03	568866.61				
17	R	6156562.01	568886.39				
18	R	6156479.02	568795.31				
19	R	6156477.76	568793.93				
20	R	6156483.84	568789.65				
21	R	6156502.02	568777.25				
22	R	6156504.85	568775.02				
23	R	6156524.98	568759.73				
24	R	6156552.70	568739.15				
25	R	6156572.60	568727.76				
26	R	6156601.68	568708.05				
27	R	6156630.56	568686.96				
28	R	6156633.90	568656.10				
29	R	6156637.25	568629.52				
30	R	6156639.45	568600.99				
31	R	6156652.93	568473.52				
32	R	6156663.90	568369.81				
33	R	6156667.28	568337.87				
34	R	6156698.71	568355.83				
35	R	6156717.68	568367.28				

ŽEMĖS SKLYPO CENTRO KOORDINATĖS

Koordinatėių sistema	Koordinatės X/Y
Valstybinė LKS-1994	X=6156659 Y=568608
Žiniaraščių sudarė:	VITA ŽUKAUSKIENE
v. pavardė	2M-M-373
kval. paž. nr.	parašas
data	2018-04-20

Išbraukę šį Lietuvos Respublikos šalinį išrašą, pranešama kvoduoti
112 straipsniu Nuošalinį žemės kadastrą riboženį išrašyti išrašyti
užbraukę braukę nuo šalinį išrašo iki visos šalinį kintamųjų eilučių



1 0 7 0 6 5 2 4 4 2

Duomenys apie žemės sklypui nustatytas specialiąsias žemės naudojimo sąlygas

Eilės Nr.	Specialiosios žemės naudojimo sąlygos kodas	Specialiosios žemės naudojimo sąlygos pavadinimas	Teritorijos, kurioje turi būti taikoma specialioji žemės naudojimo sąlyga, plotas, m ²
1	2	II. Kelių apsaugos zonos	1206
2	30	XXX. Pelkės ir šaltinių vietai	8832
3	31	XXXI. Naujų ar iš senųjų (iš sausuminių) pievų bei janyklos	51080
4	63	XXIX. Paviršinio vandens telkinii apsaugos zonos	49717
5	64	XXIX. Paviršinio vandens telkinii pakrantės apsaugos juostos	2884

Duomenys apie žemės sklypo servitutus

Eilės Nr.	Servituto kodas	Nekilnojamojo turto registre įrašyto ar teritorijų planavimo dokumente nustatyto servituto pavadinimas ir rūšis	Servituto plotas, m ²
1	212	Servitutas - teisė ribotai naudotis sklypo dalimi kitais tiksliais (visuomenės poreikiams, tarnaujantis)	2884



VALSTYBĖS ĮMONĖ REGISTRŲ CENTRAS
 Vinco Kudirkos g. 18-3, 03105 Vilnius, tel. (8 5) 2688 262, faks. (8 5) 2688 311, el.p. info@registrucentras.lt

NEKILNOJAMOJO TURTO REGISTRO CENTRINIO DUOMENŲ BANKO IŠRAŠAS

2018-06-26 09:19:31

1. Nekilnojamojo turto registre įregistruotas turtas:

Registro Nr.: 44/2240344
 Registro tipas: Žemės sklypas
 Sudarymo data: 2018-06-14
 Anykščių r. sav., Kavarsko sen., Sirvydų k.
 Registro tvarkytojas: Valstybės įmonės Registrų centro Utenos filialas

2. Nekilnojamieji daiktai:

2.1. Žemės sklypas
 Anykščių r. sav., Kavarsko sen., Sirvydų k.
 Unikalus daikto numeris: 4400-4977-1920
 Žemės sklypo kadastro numeris ir kadastro
 vietovės pavadinimas: 3420/0001:588 Dabužių k.v.
 Daikto pagrindinė naudojimo paskirtis: Miškų ūkio
 Žemės sklypo naudojimo būdas: Ūkinių miškų sklypai
 Žemės sklypo plotas: 3.7729 ha
 Miško žemės plotas: 3.3243 ha
 Kelių plotas: 0.0237 ha
 Vandens telkinių plotas: 0.0514 ha
 Kitos žemės plotas: 0.3735 ha
 Žemės ūkio naudmenų našumo balas: 43.3
 Matavimų tipas: Žemės sklypas suformuotas atliekant kadastrinius
 matavimus
 Indeksuota žemės sklypo vertė: 2619 Eur
 Indeksuota miško vertė: 2619 Eur
 Indeksuota miško medynų vertė: 1882 Eur
 Žemės sklypo vertė: 853 Eur
 Miško žemės ir medynų vertė: 853 Eur
 Miško medynų vertė: 392 Eur
 Vidutinė rinkos vertė: 3482 Eur
 Vidutinės rinkos vertės nustatymo data: 2018-06-15
 Vidutinės rinkos vertės nustatymo būdas: Masinis vertinimas
 Kadastro duomenų nustatymo data: 2018-02-22

3. Daikto priklausiniai iš kito registro: įrašų nėra

4. Nuosavybė:

4.1. Nuosavybės teisė
 Savininkas: LIETUVOS RESPUBLIKA, a.k. 111105555
 Daiktas: žemės sklypas Nr. 4400-4977-1920, aprašytas p. 2.1.
 Įregistravimo pagrindas: 2018-06-05 Nacionalinės žemės tarnybos teritorinio
 skyriaus vedėjo sprendimas Nr. 38SK-445-(14.38.110.)
 Įrašas galioja: Nuo 2018-06-26

5. Valstybės ir savivaldybių žemės patikėjimo teisė:

5.1. Valstybinės žemės patikėjimo teisė
 Patikėtinis: Nacionalinė žemės tarnyba prie Žemės ūkio ministerijos,
 a.k. 188704927
 Daiktas: žemės sklypas Nr. 4400-4977-1920, aprašytas p. 2.1.
 Įregistravimo pagrindas: 2018-06-05 Nacionalinės žemės tarnybos teritorinio
 skyriaus vedėjo sprendimas Nr. 38SK-445-(14.38.110.)
 Įrašas galioja: Nuo 2018-06-26

6. Kitos daiktinės teisės :

6.1. Kelio servitutas - teisė važiuoti transporto priemonėmis,
 naudotis pėsčiųjų taku, varyti galvijus (tarnaujantis)
 Daiktas: žemės sklypas Nr. 4400-4977-1920, aprašytas p. 2.1.

[registravimo pagrindas: 2018-06-05 Nacionalinės žemės tarnybos teritorinio skyriaus vedėjo sprendimas Nr. 38SK-445-(14.38.110.)
Plotas: 0.0237 ha
Aprašymas: Plane pažymėtas simboliu "S"
[rašas galioja: Nuo 2018-06-26

7. Juridiniai faktai: įrašų nėra

8. Žymos: įrašų nėra

9. Specialiosios žemės ir miško naudojimo sąlygos:

9.1.

XXVI. Miško naudojimo apribojimai

Daiktas: žemės sklypas Nr. 4400-4977-1920, aprašytas p. 2.1.

[registravimo pagrindas: 2018-06-05 Nacionalinės žemės tarnybos teritorinio skyriaus vedėjo sprendimas Nr. 38SK-445-(14.38.110.)

Plotas: 3.3243 ha

[rašas galioja: Nuo 2018-06-15

10. Daikto registravimas ir kadastro žymos:

10.1.

Kadastrinius matavimus atliko (kadastro žyma)

VITA ŽUKAUSKIENĖ

Daiktas: žemės sklypas Nr. 4400-4977-1920, aprašytas p. 2.1.

[registravimo pagrindas: 2008-06-19 Kvalifikacijos pažymėjimas Nr. 2M-M-373

2017-02-22 Nekilnojamojo daikto kadastro duomenų byla

[rašas galioja: Nuo 2018-06-15

10.2.

Suformuotas naujas (daikto registravimas)

Daiktas: žemės sklypas Nr. 4400-4977-1920, aprašytas p. 2.1.

[registravimo pagrindas: 2018-06-05 Nacionalinės žemės tarnybos teritorinio skyriaus vedėjo sprendimas Nr. 38SK-445-(14.38.110.)

[rašas galioja: Nuo 2018-06-15


11. Registro pastabos ir nuorodos: įrašų nėra

12. Kita informacija: įrašų nėra

13. Informacija apie duomenų sandoriui tikslinimą: įrašų nėra

2018-06-26 09:19:31

Dokumentą atspausdino
Registratorė



RITA
ZENKIENĖ

ŽĒMĒS SKLĪPO PLANAS M 1:2000

Sklypo plotas 37729 m²

Žemēs sklypo kadastro Nr.

3	4	2	0	0	0	1			
---	---	---	---	---	---	---	--	--	--

KOORDINACĪŅU ŽĪNIARAŠTIS

Koordinacīju sistēma: LKS-94				
Taško Nr.	Kodas	X	Y	Taško Nr.
1	R	6151818.66	557529.68	
2	R	6151855.62	557668.89	
3	R	6151856.07	557670.58	
4	R	6151852.63	557671.79	
5	R	6151821.79	557684.50	
6	R	6151795.42	557694.90	
7	R	6151786.43	557697.62	
8	R	6151778.18	557700.22	
9	R	6151767.99	557701.56	
10	R	6151749.64	557700.76	
11	R	6151724.69	557698.93	
12	R	6151714.48	557698.19	
13	R	6151688.05	557695.77	
14	R	6151674.32	557694.81	
15	R	6151647.28	557693.36	
16	R	6151620.68	557693.32	
17	R	6151592.51	557694.32	
18	R	6151571.42	557693.37	
19	R	6151532.89	557698.30	
20	R	6151492.31	557700.16	
21	R	6151475.35	557718.15	
22	R	6151465.73	557729.29	
23	R	6151458.65	557729.39	
24	R	6151440.77	557686.30	
25				
26				
27				
28				

Plānā ir ietverts Republikas administratīvo iedalījuma kodu.
 1. līmeņa administratīvo iedalījuma kodu.
 2. līmeņa administratīvo iedalījuma kodu.
 3. līmeņa administratīvo iedalījuma kodu.
 4. līmeņa administratīvo iedalījuma kodu.
 5. līmeņa administratīvo iedalījuma kodu.
 6. līmeņa administratīvo iedalījuma kodu.
 7. līmeņa administratīvo iedalījuma kodu.
 8. līmeņa administratīvo iedalījuma kodu.
 9. līmeņa administratīvo iedalījuma kodu.
 10. līmeņa administratīvo iedalījuma kodu.
 11. līmeņa administratīvo iedalījuma kodu.
 12. līmeņa administratīvo iedalījuma kodu.
 13. līmeņa administratīvo iedalījuma kodu.
 14. līmeņa administratīvo iedalījuma kodu.
 15. līmeņa administratīvo iedalījuma kodu.
 16. līmeņa administratīvo iedalījuma kodu.
 17. līmeņa administratīvo iedalījuma kodu.
 18. līmeņa administratīvo iedalījuma kodu.
 19. līmeņa administratīvo iedalījuma kodu.
 20. līmeņa administratīvo iedalījuma kodu.
 21. līmeņa administratīvo iedalījuma kodu.
 22. līmeņa administratīvo iedalījuma kodu.
 23. līmeņa administratīvo iedalījuma kodu.
 24. līmeņa administratīvo iedalījuma kodu.
 25. līmeņa administratīvo iedalījuma kodu.
 26. līmeņa administratīvo iedalījuma kodu.
 27. līmeņa administratīvo iedalījuma kodu.
 28. līmeņa administratīvo iedalījuma kodu.

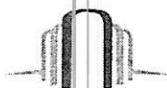
Eiļ. Nr.	Kodas	Aprībojums	Žemēs plotas m ²
1	26	XXVI. Mīška madojimo aprībojums	33243

Duomenys apie žemēs madojimo aprībojumus

Eiļ. Nr.	Kodas	Aprībojums	Žemēs plotas m ²
1	214	Kelīo servītuas - veisē vāžūoti transporto priekšmetīs, madojīs pācījujī taku, vāyvi galvījus (amantantīs)	237



1 0 7 0 4 1 5 5 7 7 7



VALSTYBĖS ĮMONĖ REGISTRŲ CENTRAS
Vincio Kudirkos g. 18-3, 03105 Vilnius, tel. (8 5) 2688 262, faks. (8 5) 2688 311, el.p. info@registrucentras.lt

NEKILNOJAMOJO TURTO REGISTRO CENTRINIO DUOMENŲ BANKO IŠRAŠAS

2018-06-26 09:55:38

1. Nekilnojamojo turto registre įregistruotas turtas:

Registro Nr.: **44/2241087**
 Registro tipas: **Žemės sklypas**
 Sudarymo data: **2018-06-15**
 Anykščių r. sav., Kavarsko sen., Naujokų k.
 Registro tvarkytojas: **Valstybės įmonės Registrų centro Utenos filialas**

2. Nekilnojamieji daiktai:

2.1. **Žemės sklypas**
Anykščių r. sav., Kavarsko sen., Naujokų k.
 Unikalus daikto numeris: **4400-4976-7571**
 Žemės sklypo kadastro numeris ir kadastro
 vietovės pavadinimas: **3420/0001:589 Dabužių k.v.**
 Daikto pagrindinė naudojimo paskirtis: **Miškų ūkio**
 Žemės sklypo naudojimo būdas: **Ūkinių miškų sklypai**
 Žemės sklypo plotas: **1.4245 ha**
 Žemės ūkio naudmenų plotas viso: **0.1096 ha**
 iš jo: ariamos žemės plotas: **0.1096 ha**
 Miško žemės plotas: **1.0523 ha**
 Vandens telkinių plotas: **0.0054 ha**
 Kitos žemės plotas: **0.2572 ha**
 Žemės ūkio naudmenų našumo balas: **24.2**
 Matavimų tipas: **Žemės sklypas suformuotas atliekant kadastrinius matavimus**
 Indeksuota žemės sklypo vertė: **1214 Eur**
 Indeksuota žemės sklypo vertė be miško: **43 Eur**
 Indeksuota miško vertė: **1171 Eur**
 Indeksuota miško medynų vertė: **936 Eur**
 Žemės sklypo vertė: **369 Eur**
 Sklypo vertė be miško žemės ir medynų: **27 Eur**
 Miško žemės ir medynų vertė: **342 Eur**
 Miško medynų vertė: **195 Eur**
 Vidutinė rinkos vertė: **1680 Eur**
 Vidutinės rinkos vertės nustatymo data: **2018-06-15**
 Vidutinės rinkos vertės nustatymo būdas: **Masinis vertinimas**
 Kadastro duomenų nustatymo data: **2018-02-22**

3. Daikto priklausiniai iš kito registro: įrašų nėra

4. Nuosavybė:

4.1. **Nuosavybės teisė**
 Savininkas: **LIETUVOS RESPUBLIKA, a.k. 111105555**
 Daiktas: **žemės sklypas Nr. 4400-4976-7571, aprašytas p. 2.1.**
 Įregistravimo pagrindas: **2018-06-05 Nacionalinės žemės tarnybos teritorinio skyriaus vedėjo sprendimas Nr. 38SK-444-(14.38.110.)**
 Įrašas galioja: **Nuo 2018-06-26**

5. Valstybės ir savivaldybių žemės patikėjimo teisė:

5.1. **Valstybinės žemės patikėjimo teisė**
 Patikėtinis: **Nacionalinė žemės tarnyba prie Žemės ūkio ministerijos, a.k. 188704927**
 Daiktas: **žemės sklypas Nr. 4400-4976-7571, aprašytas p. 2.1.**
 Įregistravimo pagrindas: **2018-06-05 Nacionalinės žemės tarnybos teritorinio skyriaus vedėjo sprendimas Nr. 38SK-444-(14.38.110.)**
 Įrašas galioja: **Nuo 2018-06-26**

6. Kitos daiktinės teisės : įrašų nėra

7. Juridiniai faktai: įrašų nėra

8. Žymos: įrašų nėra

9. Specialiosios žemės ir miško naudojimo sąlygos:

9.1.

XXVI. Miško naudojimo apribojimai

Daiktas: žemės sklypas Nr. 4400-4976-7571, aprašytas p. 2.1.

Įregistravimo pagrindas: 2018-06-05 Nacionalinės žemės tarnybos teritorinio skyriaus vedėjo sprendimas Nr. 38SK-444-(14.38.110.)

Plotas: 1.0523 ha

Įrašas galioja: Nuo 2018-06-15

10. Daikto registravimas ir kadastro žymos:

10.1.

Suformuotas naujas (daikto registravimas)

Daiktas: žemės sklypas Nr. 4400-4976-7571, aprašytas p. 2.1.

Įregistravimo pagrindas: 2018-06-05 Nacionalinės žemės tarnybos teritorinio skyriaus vedėjo sprendimas Nr. 38SK-444-(14.38.110.)

Įrašas galioja: Nuo 2018-06-15

10.2.

Kadastrinius matavimus atliko (kadastro žyma)

VITA ŽUKAUSKIENĖ

Daiktas: žemės sklypas Nr. 4400-4976-7571, aprašytas p. 2.1.

Įregistravimo pagrindas: 2008-06-19 Kvalifikacijos pažymėjimas Nr. 2M-M-373

2018-02-22 Nekilnojamojo daikto kadastro duomenų byla

Įrašas galioja: Nuo 2018-06-15

11. Registro pastabos ir nuorodos: įrašų nėra

12. Kita informacija: įrašų nėra

13. Informacija apie duomenų sandoriui tikslinimą: įrašų nėra

Dokumentą atspausdino
Registratorė

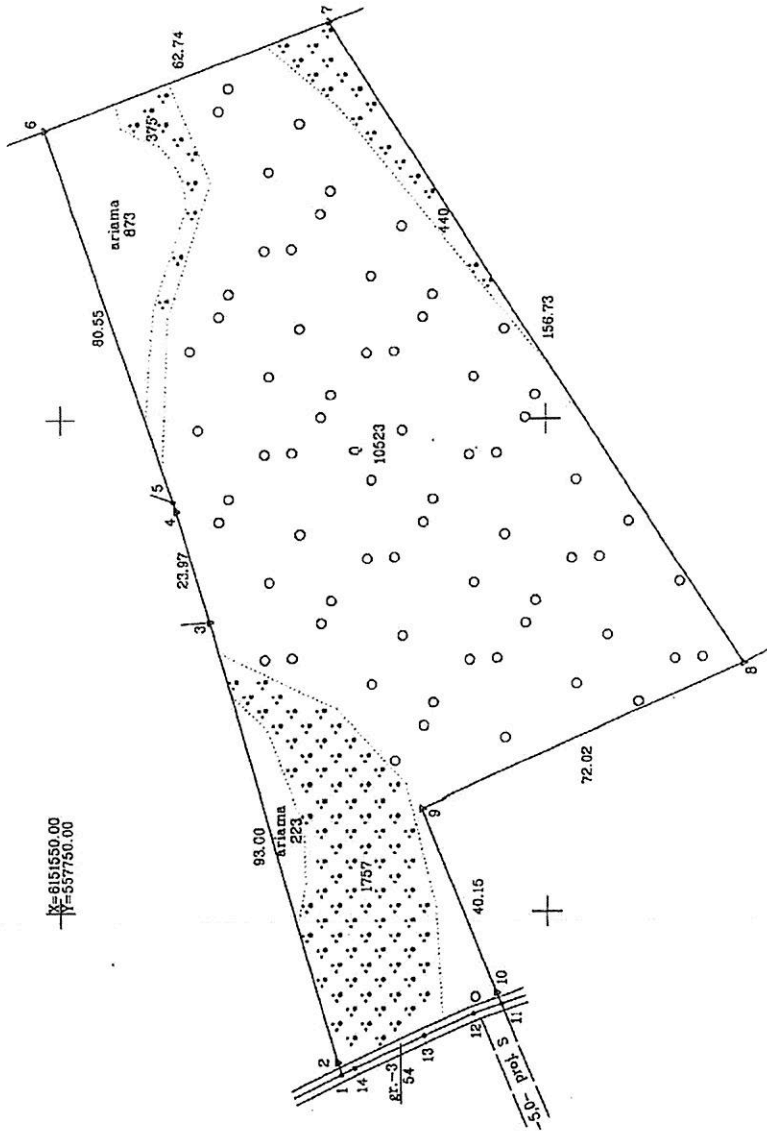


RITA
ZENKIENĖ

2018-06-26 09:55:38

ŽEMĖS SKLYPO PLANAS M 1:1000

Sklypo plotas 14245 m²



Kadastras:	viėlovė	Dabuzių	blokas	sklypas
	Žemės sklypo kadastro Nr.	3 4 2 0 0 1	0 0 0 1	5 7 9

Galvė, namo Nr.	
Kaimas (miestelis)	Novubių
Seniūnija	Kavarsko
Miestelis (rajonas)	Anykščių
Apskrėtis	Utenos

Greitumybė	Greitimo žemės sklypo kadastro Nr.	Pastabos
1-3	3420/0001:0451	D.Originalūnas
3-5	3420/0001:0695	S.Štėzėnė
5-6	3420/0001:0451	D.Crėgalūnas
6-7	3420/0001:0094	g.l. J.Stenūnas
7-8	3420/0001:0541	g.l. S.Stanūnas
8-11	3420/0001:0472	R.Kaunietytė
11-1		prof. Nr. 199-1

Su požemlinėmis viėlovėje žemės sklypo ribomis, aprašytais 2018 m vasario mėn 22 d. žemės sklypo pažemlinimo-paėdymo akte, ir nustatytu plotu sulinku: žemės savininkas (naudotojas):

Valstybinė miškų ūkio įmonė „Valstybinis miškų ūkis“
 padalinio virėtininkas
 Giedrius Pipiras (parašas)

Nacionalinės žemės tarnybos prie žemės ūkio ministerijos	
Anykšėčių skyrius	
Patikėtojas: Dainius Petrauskas	
Suderintojas: (parašas)	(data)

VŽF


VALSTYBES ĮMONĖS
VALSTYBIS ŽEMĖS FONDO

UIGENS ŽEMĖTARMO IR GEODEZIJOS
Kvalifikacijos požemlinimo Nr. 24-M-373

VALSTYBIS ŽEMĖS FONDO

Paraiėjas	Paraiėjas	Paraiėjas
Grupės vadovas	Mangirdas Stokūnas	Užregistravėjas
Vyr. specialistė	Vita Zukauskienė	Paėdėtojas





VALSTYBĖS ĮMONĖ REGISTRŲ CENTRAS
 Vinco Kudirkos g. 18-3, 03105 Vilnius, tel. (8 5) 2688 262, faks. (8 5) 2688 311, el.p. info@registrucentras.lt

NEKILNOJAMOJO TURTO REGISTRO CENTRINIO DUOMENŲ BANKO IŠRAŠAS

2018-05-18 11:12:36

1. Nekilnojamojo turto registre įregistruotas turtas:

Registro Nr.: **44/2233806**
 Registro tipas: **Žemės sklypas**
 Sudarymo data: **2018-05-15**
Ankščių r. sav., Kurklių sen., Graživietės k.
 Registro tvarkytojas: **Valstybės įmonės Registrų centro Utenos filialas**

2. Nekilnojamieji daiktai:

2.1.

Žemės sklypas
Ankščių r. sav., Kurklių sen., Graživietės k.
 Unikalus daikto numeris: **4400-4946-2544**
 Žemės sklypo kadastro numeris ir kadastro
 vietovės pavadinimas: **3427/0001:526 Graživietės k.v.**
 Daikto pagrindinė naudojimo paskirtis: **Miškų ūkio**
 Žemės sklypo naudojimo būdas: **Ūkinių miškų sklypai**
 Žemės sklypo plotas: **0.6028 ha**
 Miško žemės plotas: **0.5856 ha**
 Kelių plotas: **0.0172 ha**
 Žemės ūkio naudmenų našumo balas: **30.7**
 Matavimų tipas: **Žemės sklypas suformuotas atliekant kadastrinius matavimus**
 Indeksuota žemės sklypo vertė: **294 Eur**
 Indeksuota miško vertė: **294 Eur**
 Indeksuota miško medynų vertė: **163 Eur**
 Žemės sklypo vertė: **116 Eur**
 Miško žemės ir medynų vertė: **116 Eur**
 Miško medynų vertė: **34 Eur**
 Vidutinė rinkos vertė: **369 Eur**
 Vidutinės rinkos vertės nustatymo data: **2018-05-15**
 Vidutinės rinkos vertės nustatymo būdas: **Masinis vertinimas**
 Kadastro duomenų nustatymo data: **2018-02-27**

3. Daikto priklausiniai iš kito registro: įrašų nėra

4. Nuosavybė:

4.1.

Nuosavybės teisė
 Savininkas: **LIETUVOS RESPUBLIKA, a.k. 111105555**
 Daiktas: **žemės sklypas Nr. 4400-4946-2544, aprašytas p. 2.1.**
 Įregistravimo pagrindas: **2018-05-02 Nacionalinės žemės tarnybos teritorinio skyriaus vedėjo sprendimas Nr. 38SK-341-(14.38.110.)**
 Įrašas galioja: **Nuo 2018-05-18**

5. Valstybės ir savivaldybių žemės patikėjimo teisė:

5.1.

Valstybinė žemės patikėjimo teisė
 Patikėtinis: **Nacionalinė žemės tarnyba prie Žemės ūkio ministerijos, a.k. 188704927**
 Daiktas: **žemės sklypas Nr. 4400-4946-2544, aprašytas p. 2.1.**
 Įregistravimo pagrindas: **2018-05-02 Nacionalinės žemės tarnybos teritorinio skyriaus vedėjo sprendimas Nr. 38SK-341-(14.38.110.)**
 Įrašas galioja: **Nuo 2018-05-18**

6. Kitos daiktinės teisės:

6.1.

Kelio servitutas - teisė važiuoti transporto priemonėmis, naudotis pėsčiųjų taku, varyti galvijus (tarnaujantis)
 Daiktas: **žemės sklypas Nr. 4400-4946-2544, aprašytas p. 2.1.**
 Įregistravimo pagrindas: **2018-05-02 Nacionalinės žemės tarnybos teritorinio skyriaus vedėjo sprendimas Nr. 38SK-341-(14.38.110.)**

Plotas: 0.0172 ha
Aprašymas: "-S".
Įrašas galioja: Nuo 2018-05-18

7. Juridiniai faktai: įrašų nėra

8. Žymos: įrašų nėra

9. Specialiosios žemės ir miško naudojimo sąlygos:

9.1. **XXVI. Miško naudojimo apribojimai**
Daiktas: žemės sklypas Nr. 4400-4946-2544, aprašytas p. 2.1.
Įregistravimo pagrindas: 2018-05-02 Nacionalinės žemės tarnybos teritorinio
skyriaus vedėjo sprendimas Nr. 38SK-341-(14.38.110.)

Plotas: 0.5856 ha
Įrašas galioja: Nuo 2018-05-18

9.2. **II. Kelių apsaugos zonos**
Daiktas: žemės sklypas Nr. 4400-4946-2544, aprašytas p. 2.1.
Įregistravimo pagrindas: 2018-05-02 Nacionalinės žemės tarnybos teritorinio
skyriaus vedėjo sprendimas Nr. 38SK-341-(14.38.110.)

Plotas: 0.0978 ha
Įrašas galioja: Nuo 2018-05-15

10. Daikto registravimas ir kadastro žymos:

10.1. **Suformuotas naujas (daikto registravimas)**
Daiktas: žemės sklypas Nr. 4400-4946-2544, aprašytas p. 2.1.
Įregistravimo pagrindas: 2018-05-02 Nacionalinės žemės tarnybos teritorinio
skyriaus vedėjo sprendimas Nr. 38SK-341-(14.38.110.)
Įrašas galioja: Nuo 2018-05-15

10.2. **Kadastrinius matavimus atliko (kadastro žyma)**
VITA ŽUKAUSKIENĖ
Daiktas: žemės sklypas Nr. 4400-4946-2544, aprašytas p. 2.1.
Įregistravimo pagrindas: 2008-06-19 Kvalifikacijos pažymėjimas Nr. 2M-M-373
2018-02-27 Nekilnojamojo daikto kadastro duomenų byla
Įrašas galioja: Nuo 2018-05-15

11. Registro pastabos ir nuorodos: įrašų nėra

12. Kita informacija: įrašų nėra

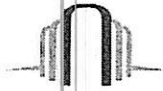
13. Informacija apie duomenų sandoriui tikslinimą: įrašų nėra

2018-05-18 11:12:36

Dokumentą atspausdino
Registratorė



1-2
Dok. Nr. 44/2233428
VI, ANYKŠČIŲ R. SAV., KURKLIŲ SEN., KURKLIŲ II K.
REG. PADALINYS



VALSTYBĖS ĮMONĖ REGISTRŲ CENTRAS
Vincio Kudirkos g. 18-3, 03105 Vilnius, tel. (8 5) 2688 262, faks. (8 5) 2688 311, el.p. info@registrucentras.lt

NEKILNOJAMOJO TURTO REGISTRO CENTRINIO DUOMENŲ BANKO IŠRAŠAS

2018-05-18 10:59:37

1. Nekilnojamojo turto registre įregistruotas turtas:

Registro Nr.: 44/2233428

Registro tipas: Žemės sklypas

Sudarymo data: 2018-05-15

Anykščių r. sav., Kurklių sen., Kurklių II k.

Registro tvarkytojas: Valstybės įmonės Registrų centro Utenos filialas

2. Nekilnojamieji daiktai:

2.1.

Žemės sklypas

Anykščių r. sav., Kurklių sen., Kurklių II k.

Unikalus daikto numeris: 4400-4946-2377

Žemės sklypo kadastro numeris ir kadastro

vietovės pavadinimas: 3427/0001:527 Graživietės k.v.

Daikto pagrindinė naudojimo paskirtis: Miškų ūkio

Žemės sklypo naudojimo būdas: Apsauginių miškų sklypai

Žemės sklypo plotas: 0.7982 ha

Žemės ūkio naudmenų plotas viso: 0.1735 ha

iš jo: pievų ir natūralių ganyklų plotas: 0.1735 ha

Miško žemės plotas: 0.2809 ha

Kelių plotas: 0.0282 ha

Vandens telkinių plotas: 0.0058 ha

Kitos žemės plotas: 0.3098 ha

Žemės ūkio naudmenų našumo balas: 17.3

Matavimų tipas: Žemės sklypas suformuotas atliekant kadastrinius matavimus

Indeksuota žemės sklypo vertė: 1086 Eur

Indeksuota žemės sklypo vertė be miško: 58 Eur

Indeksuota miško vertė: 1029 Eur

Indeksuota miško medynų vertė: 288 Eur

Žemės sklypo vertė: 559 Eur

Sklypo vertė be miško žemės ir medynų: 36 Eur

Miško žemės ir medynų vertė: 523 Eur

Miško medynų vertė: 60 Eur

Vidutinė rinkos vertė: 840 Eur

Vidutinės rinkos vertės nustatymo data: 2018-05-15

Vidutinės rinkos vertės nustatymo būdas: Masinis vertinimas

Kadastro duomenų nustatymo data: 2018-02-27

3. Daikto priklausiniai iš kito registro: įrašų nėra

4. Nuosavybė:

4.1.

Nuosavybės teisė

Savininkas: LIETUVOS RESPUBLIKA, a.k. 111105555

Daiktas: žemės sklypas Nr. 4400-4946-2377, aprašytas p. 2.1.

Įregistravimo pagrindas: 2018-05-04 Nacionalinės žemės tarnybos teritorinio skyriaus vedėjo sprendimas Nr. 38SK-359-(14.38.110.)

Įrašas galioja: Nuo 2018-05-18

5. Valstybės ir savivaldybių žemės patikėjimo teisė:

5.1.

Valstybinės žemės patikėjimo teisė

Patikėtinis: Nacionalinė žemės tarnyba prie Žemės ūkio ministerijos, a.k. 188704927

Daiktas: žemės sklypas Nr. 4400-4946-2377, aprašytas p. 2.1.

Įregistravimo pagrindas: 2018-05-04 Nacionalinės žemės tarnybos teritorinio skyriaus vedėjo sprendimas Nr. 38SK-359-(14.38.110.)

Įrašas galioja: Nuo 2018-05-18

6. Kitos daiktinės teisės :

- 6.1. Servitutas - teisė ribotai naudotis sklypo dalimi kitais tikslais (visuomenės poreikiams, tarnaujantis)
 Daiktas: žemės sklypas Nr. 4400-4946-2377, aprašytas p. 2.1.
 [registravimo pagrindas: 2018-05-04 Nacionalinės žemės tarnybos teritorinio skyriaus vedėjo sprendimas Nr. 38SK-359-(14.38.110.)
 Plotas: 0.0125 ha
 Aprašymas: -"S3".
 [rašas galioja: Nuo 2018-05-18
- 6.2. Servitutas - teisė ribotai naudotis sklypo dalimi kitais tikslais (visuomenės poreikiams, tarnaujantis)
 Daiktas: žemės sklypas Nr. 4400-4946-2377, aprašytas p. 2.1.
 [registravimo pagrindas: 2018-05-04 Nacionalinės žemės tarnybos teritorinio skyriaus vedėjo sprendimas Nr. 38SK-359-(14.38.110.)
 Plotas: 0.0406 ha
 Aprašymas: -"S2".
 [rašas galioja: Nuo 2018-05-18
- 6.3. Kelio servitutas - teisė važiuoti transporto priemonėmis, naudotis pėsčiųjų taku, varyti galvijus (tarnaujantis)
 Daiktas: žemės sklypas Nr. 4400-4946-2377, aprašytas p. 2.1.
 [registravimo pagrindas: 2018-05-04 Nacionalinės žemės tarnybos teritorinio skyriaus vedėjo sprendimas Nr. 38SK-359-(14.38.110.)
 Plotas: 0.0282 ha
 Aprašymas: -"S1".
 [rašas galioja: Nuo 2018-05-18

7. Juridiniai faktai: įrašų nėra

8. Žymos: įrašų nėra

9. Specialiosios žemės ir miško naudojimo sąlygos:

- 9.1. XXIX. Paviršinio vandens telkinių pakrantės apsaugos juostos
 Daiktas: žemės sklypas Nr. 4400-4946-2377, aprašytas p. 2.1.
 [registravimo pagrindas: 2018-05-04 Nacionalinės žemės tarnybos teritorinio skyriaus vedėjo sprendimas Nr. 38SK-359-(14.38.110.)
 Plotas: 0.0531 ha
 [rašas galioja: Nuo 2018-05-15
- 9.2. XXIX. Paviršinio vandens telkinių apsaugos zonos
 Daiktas: žemės sklypas Nr. 4400-4946-2377, aprašytas p. 2.1.
 [registravimo pagrindas: 2018-05-04 Nacionalinės žemės tarnybos teritorinio skyriaus vedėjo sprendimas Nr. 38SK-359-(14.38.110.)
 Plotas: 0.7982 ha
 [rašas galioja: Nuo 2018-05-15
- 9.3. XXVI. Miško naudojimo apribojimai
 Daiktas: žemės sklypas Nr. 4400-4946-2377, aprašytas p. 2.1.
 [registravimo pagrindas: 2018-05-04 Nacionalinės žemės tarnybos teritorinio skyriaus vedėjo sprendimas Nr. 38SK-359-(14.38.110.)
 Plotas: 0.2809 ha
 [rašas galioja: Nuo 2018-05-15

10. Daikto registravimas ir kadastro žymos:

- 10.1. Suformuotas naujas (daikto registravimas)
 Daiktas: žemės sklypas Nr. 4400-4946-2377, aprašytas p. 2.1.
 [registravimo pagrindas: 2018-05-04 Nacionalinės žemės tarnybos teritorinio skyriaus vedėjo sprendimas Nr. 38SK-359-(14.38.110.)
 [rašas galioja: Nuo 2018-05-15
- 10.2. Kadastrinius matavimus atliko (kadastro žyma)
 VITA ŽUKAUSKIENĖ
 Daiktas: žemės sklypas Nr. 4400-4946-2377, aprašytas p. 2.1.
 [registravimo pagrindas: 2008-06-19 Kvalifikacijos pažymėjimas Nr. 2M-M-373

2018-02-27 Nekilnojamojo daikto kadastro duomenų byla
Įrašas galioja: Nuo 2018-05-15


11. Registro pastabos ir nuorodos: įrašų nėra

12. Kita informacija: įrašų nėra

13. Informacija apie duomenų sandoriui tikslinimą: įrašų nėra

2018-05-18 10:59:37

Dokumentą atspausdino
Registratorė



RITA
GALIAUSKIENĖ



VALSTYBĖS ĮMONĖ REGISTRŲ CENTRAS
Vincio Kudirkos g. 18-3, 03105 Vilnius, tel. (8 5) 2688 262, faks. (8 5) 2688 311, el.p. info@registrucentras.lt

NEKILNOJAMOJO TURTO REGISTRO CENTRINIO DUOMENŲ BANKO IŠRAŠAS

2018-07-19 14:26:26

1. Nekilnojamojo turto registre įregistruotas turtas:

Registro Nr.: **44/2262697**
 Registro tipas: **Žemės sklypas**
 Sudarymo data: **2018-07-11**
 Anykščių r. sav., Skiemonių sen., Subačių k.
 Registro tvarkytojas: **Valstybės įmonės Registrų centro Utenos filialas**

2. Nekilnojamieji daiktai:

2.1. **Žemės sklypas**
 Anykščių r. sav., Skiemonių sen., Subačių k.
 Unikalus daikto numeris: **4400-5029-0588**
 Žemės sklypo kadastro numeris ir kadastro
 vietovės pavadinimas: **3440/0003:181 Mačionių k.v.**
 Daikto pagrindinė naudojimo paskirtis: **Miškų ūkio**
 Žemės sklypo naudojimo būdas: **Ūkinių miškų sklypai**
 Žemės sklypo plotas: **7.2165 ha**
 Žemės ūkio naudmenų plotas viso: **0.1043 ha**
 iš jo: pievų ir natūralių ganyklų plotas: **0.1043 ha**
 Miško žemės plotas: **6.0560 ha**
 Kelių plotas: **0.1132 ha**
 Užstatyta teritorija: **0.1086 ha**
 Vandens telkinių plotas: **0.3398 ha**
 Kitos žemės plotas: **0.4946 ha**
 Nusausintos žemės plotas: **0.1869 ha**
 Žemės ūkio naudmenų našumo balas: **19.3**
 Matavimų tipas: **Žemės sklypas suformuotas atliekant kadastrinius matavimus**
 Indeksuota žemės sklypo vertė: **5683 Eur**
 Indeksuota žemės sklypo vertė be miško: **46 Eur**
 Indeksuota miško vertė: **5637 Eur**
 Indeksuota miško medynų vertė: **4843 Eur**
 Žemės sklypo vertė: **1534 Eur**
 Sklypo vertė be miško žemės ir medynų: **29 Eur**
 Miško žemės ir medynų vertė: **1505 Eur**
 Miško medynų vertė: **1009 Eur**
 Vidutinė rinkos vertė: **7763 Eur**
 Vidutinės rinkos vertės nustatymo data: **2018-07-11**
 Vidutinės rinkos vertės nustatymo būdas: **Masinis vertinimas**
 Kadastro duomenų nustatymo data: **2018-05-24**

3. Daikto priklausiniai iš kito registro: įrašų nėra

4. Nuosavybė:

4.1. **Nuosavybės teisė**
 Savininkas: **LIETUVOS RESPUBLIKA, a.k. 111105555**
 Daiktas: **žemės sklypas Nr. 4400-5029-0588, aprašytas p. 2.1.**
 Įregistravimo pagrindas: **2018-07-03 Nacionalinės žemės tarnybos teritorinio skyriaus vedėjo sprendimas Nr. 38SK-553-(14.38.110.)**
 Įrašas galioja: **Nuo 2018-07-19**

5. Valstybės ir savivaldybių žemės patikėjimo teisė:

5.1. **Valstybinės žemės patikėjimo teisė**
 Patikėtinis: **Nacionalinė žemės tarnyba prie Žemės ūkio ministerijos, a.k. 188704927**
 Daiktas: **žemės sklypas Nr. 4400-5029-0588, aprašytas p. 2.1.**
 Įregistravimo pagrindas: **2018-07-03 Nacionalinės žemės tarnybos teritorinio skyriaus vedėjo sprendimas Nr. 38SK-553-(14.38.110.)**

[rašas galioja: Nuo 2018-07-19

6. Kitos daiktinės teisės :

- 6.1. Kelio servitutas - teisė važiuoti transporto priemonėmis, naudotis pėsčiųjų taku, varyti galvijas (tarnaujantis)
 Daiktas: žemės sklypas Nr. 4400-5029-0588, aprašytas p. 2.1.
 [registravimo pagrindas: 2018-07-03 Nacionalinės žemės tarnybos teritorinio skyriaus vedėjo sprendimas Nr. 38SK-553-(14.38.110.)
 Plotas: 0.0159 ha
 Aprašymas: Plane pažymėtas simboliu S2
 [rašas galioja: Nuo 2018-07-19
- 6.2. Kelio servitutas - teisė važiuoti transporto priemonėmis, naudotis pėsčiųjų taku, varyti galvijas (tarnaujantis)
 Daiktas: žemės sklypas Nr. 4400-5029-0588, aprašytas p. 2.1.
 [registravimo pagrindas: 2018-07-03 Nacionalinės žemės tarnybos teritorinio skyriaus vedėjo sprendimas Nr. 38SK-553-(14.38.110.)
 Plotas: 0.0974 ha
 Aprašymas: Plane pažymėtas simboliu S1
 [rašas galioja: Nuo 2018-07-19

7. Juridiniai faktai: įrašų nėra

8. Žymos: įrašų nėra

9. Specialiosios žemės ir miško naudojimo sąlygos:

- 9.1. XXVI. Miško naudojimo apribojimai
 Daiktas: žemės sklypas Nr. 4400-5029-0588, aprašytas p. 2.1.
 [registravimo pagrindas: 2018-07-03 Nacionalinės žemės tarnybos teritorinio skyriaus vedėjo sprendimas Nr. 38SK-553-(14.38.110.)
 Plotas: 6.056 ha
 [rašas galioja: Nuo 2018-07-11
- 9.2. XXI. Žemės sklypai, kuriuose įrengtos valstybei priklausančios melioracijos sistemos bei įrenginiai
 Daiktas: žemės sklypas Nr. 4400-5029-0588, aprašytas p. 2.1.
 [registravimo pagrindas: 2018-07-03 Nacionalinės žemės tarnybos teritorinio skyriaus vedėjo sprendimas Nr. 38SK-553-(14.38.110.)
 Plotas: 0.1869 ha
 [rašas galioja: Nuo 2018-07-11

10. Daikto registravimas ir kadastro žymos:


- 10.1. Kadastrinius matavimus atliko (kadastro žyma)
VITA ŽUKAUSKIENĖ
 Daiktas: žemės sklypas Nr. 4400-5029-0588, aprašytas p. 2.1.
 [registravimo pagrindas: 2008-06-19 Kvalifikacijos pažymėjimas Nr. 2M-M-373
 2018-05-24 Nekilnojamojo daikto kadastro duomenų byla
 [rašas galioja: Nuo 2018-07-11
- 10.2. Suformuotas naujas (daikto registravimas)
 Daiktas: žemės sklypas Nr. 4400-5029-0588, aprašytas p. 2.1.
 [registravimo pagrindas: 2018-07-03 Nacionalinės žemės tarnybos teritorinio skyriaus vedėjo sprendimas Nr. 38SK-553-(14.38.110.)
 [rašas galioja: Nuo 2018-07-11

11. Registro pastabos ir nuorodos: įrašų nėra

12. Kita informacija: įrašų nėra

13. Informacija apie duomenų sandoriui tikslinimą: įrašų nėra

Dokumentą atspausdino Vyresnioji
registratore



GRAŽINA
DIJOKIENĖ



ŽEMĖS SKLYPO PLANAS M 1:5000

Žemės sklypo plotas 72165 m²

Žemės sklypo kadastro numeris:	kodas	blokas	sklypas
	3	4	0
	1	0	1
	0	0	3

KOORDINAČIŲ ŽINIARAŠTIS

Koordinatų sistema: LKS-94		X	Y	Taško Nr.	Kodas	X	Y
1	R	6154172.14	589079.68	36	R	6153927.92	589549.71
2	R	6154182.87	589092.25	37	R	6153930.86	589544.23
3	R	6154191.79	589102.33	38	R	6153937.08	589532.08
4	R	6154201.97	589115.87	39	R	6153957.79	589492.18
5	R	6154208.17	589122.41	40	R	6153972.29	589462.06
6	R	6154212.47	589133.18	41	R	6153991.60	589457.81
7	R	6154212.59	589143.23	42	R	6153985.15	589425.95
8	R	6154209.83	589160.58	43	R	6153897.95	589400.86
9	R	6154197.24	589192.20	44	R	6154168.07	589083.74
10	R	6154179.24	589240.66				
11	R	6154170.67	589262.91				
12	R	6154077.61	589318.31				
13	R	6154064.04	589310.74				
14	R	6154055.69	589306.11				
15	R	6154054.07	589309.02				
16	R	6154033.98	589346.80				
17	R	6154031.15	589352.24				
18	R	6154039.88	589359.57				
19	R	6154045.98	589364.69				
20	R	6154059.94	589376.01				
21	R	6154079.00	589391.04				
22	R	6154108.50	589417.46				
23	R	6154137.30	589443.39				
24	R	6154177.00	589473.66				
25	R	6154135.22	589528.05				
26	R	6154079.12	589601.08				
27	R	6154045.61	589646.24				
28	R	6154042.59	589650.08				
29	R	6154041.00	589648.38				
30	R	6154014.08	589625.32				
31	R	6153997.94	589611.15				
32	R	6153969.48	589585.27				
33	R	6153954.10	589570.86				
34	R	6153936.21	589555.76				
35	R	6153931.83	589552.56				

ŽEMĖS SKLYPO CENTRO KOORDINATĖS

Koordinatų sistema		Koordinatės X/Y	
Valsybinė LKS-1994		X=6154062	Y=589385
Žiniarašį sudarė:	VITA ŽUKAUSKIENE v. pavardė	2M-M-373 kval. paž. nr.	2018-05-24 parašas data



Šiuo dokumentu patvirtinama elektroniniu parašu pasirašyta informacija, kurią pateikė VITA ŽUKAUSKIENE v. pavardė. Ši informacija patvirtinama elektroniniu parašu pasirašus VITA ŽUKAUSKIENE v. pavardė. Ši informacija patvirtinama elektroniniu parašu pasirašus VITA ŽUKAUSKIENE v. pavardė.

Duomenys apie žemės sklypui nustatytas specialiasias žemės naudojimo sąlygas		Teritorijos, kurioje turi būti taikoma specialioji žemės naudojimo sąlyga, plotas, m ²	
Eilės Nr.	Specialiosios žemės naudojimo sąlygos kodas	Specialiosios žemės naudojimo sąlygos pavadinimas	
1	21	XXI. Žemės sklypai, kuriuose įrengtos valstybei priklausančios melioracijos sistemos bei įrenginiai	1869
2	26	XXVI. Miško naudojimo apribojimai	60560

Duomenys apie žemės sklypo servitutus			
Eilės Nr.	Servituto kodas	Nekilnojamojo turto registre įrašyto ar teritorijų planavimo dokumente nustatyto servituto pavadinimas ir rūšis	Servituto plotas, m ²
1	214	Kelio servitutas - teisė važiuoti transporto priemonėmis, naudotis pėsčiųjų taku, varyti galvijus (tarnaujantis)	974
2	214	Kelio servitutas - teisė važiuoti transporto priemonėmis, naudotis pėsčiųjų taku, varyti galvijus (tarnaujantis)	159



VALSTYBĖS ĮMONĖ REGISTRŲ CENTRAS

Vincio Kudirkos g. 18-3, 03105 Vilnius, tel. (8 5) 2688 262, faks. (8 5) 2688 311, el.p. info@registrucentras.lt

NEKILNOJAMOJO TURTO REGISTRO CENTRINIO DUOMENŲ BANKO IŠRAŠAS

2018-08-14 14:55:06

1. Nekilnojamojo turto registre įregistruotas turtas:

Registro Nr.: 44/2271903

Registro tipas: Žemės sklypas

Sudarymo data: 2018-08-14

Anykščių r. sav., Skiemonių sen., Balteniškių k.

Registro tvarkytojas: Valstybės įmonės Registrų centro Utenos filialas

2. Nekilnojamieji daiktai:

2.1.

Žemės sklypas

Anykščių r. sav., Skiemonių sen., Balteniškių k.

Unikalus daikto numeris: 4400-5034-1590

Žemės sklypo kadastro numeris ir kadastro

vietovės pavadinimas: 3440/0003:182 Mačionių k.v.

Daikto pagrindinė naudojimo paskirtis: Miškų ūkio

Žemės sklypo naudojimo būdas: Ūkinių miškų sklypai

Žemės sklypo plotas: 5.0776 ha

Miško žemės plotas: 3.6015 ha

Kelių plotas: 0.0290 ha

Kitos žemės plotas: 1.4471 ha

Žemės ūkio naudmenų našumo balas: 30.8

Matavimų tipas: Žemės sklypas suformuotas atliekant kadastrinius matavimus

Indeksuota žemės sklypo vertė: 3402 Eur

Indeksuota miško vertė: 3402 Eur

Indeksuota miško medynų vertė: 2899 Eur

Žemės sklypo vertė: 918 Eur

Miško žemės ir medynų vertė: 918 Eur

Miško medynų vertė: 604 Eur

Vidutinė rinkos vertė: 5659 Eur

Vidutinės rinkos vertės nustatymo data: 2018-08-14

Vidutinės rinkos vertės nustatymo būdas: Masinis vertinimas

Kadastro duomenų nustatymo data: 2018-06-11

3. Daikto priklausiniai iš kito registro: įrašų nėra**4. Nuosavybė:**

4.1.

Nuosavybės teisė

Savininkas: LIETUVOS RESPUBLIKA, a.k. 111105555

Daiktas: žemės sklypas Nr. 4400-5034-1590, aprašytas p. 2.1.

Įregistravimo pagrindas: 2018-08-02 Nacionalinės žemės tarnybos teritorinio skyriaus vedėjo sprendimas Nr. 38SK-727-(14.38.110.)

Įrašas galioja: Nuo 2018-08-14

5. Valstybės ir savivaldybių žemės patikėjimo teisė:

5.1.

Valstybinės žemės patikėjimo teisė

Patikėtinis: Nacionalinė žemės tarnyba prie Žemės ūkio ministerijos, a.k. 188704927

Daiktas: žemės sklypas Nr. 4400-5034-1590, aprašytas p. 2.1.

Įregistravimo pagrindas: 2018-08-02 Nacionalinės žemės tarnybos teritorinio skyriaus vedėjo sprendimas Nr. 38SK-727-(14.38.110.)

Įrašas galioja: Nuo 2018-08-14

6. Kitos daiktinės teisės:

6.1.

Kelio servitutas - teisė važiuoti transporto priemonėmis, naudotis pėsčiųjų taku, varyti galvijus (tarnaujantis)

Daiktas: žemės sklypas Nr. 4400-5034-1590, aprašytas p. 2.1.

Įregistravimo pagrindas: 2018-08-02 Nacionalinės žemės tarnybos teritorinio

skyriaus vedėjo sprendimas Nr. 38SK-727-(14.38.110.)
Plotas: 0.029 ha
Aprašymas: Plane pažymėtas simboliu S
Įrašas galioja: Nuo 2018-08-14

7. Juridiniai faktai: įrašų nėra

8. Žymos: įrašų nėra

9. Specialiosios žemės ir miško naudojimo sąlygos:

9.1.

XXVI. Miško naudojimo apribojimai
Daiktas: žemės sklypas Nr. 4400-5034-1590, aprašytas p. 2.1.
Įregistravimo pagrindas: 2018-08-02 Nacionalinės žemės tarnybos teritorinio
skyriaus vedėjo sprendimas Nr. 38SK-727-(14.38.110.)
Plotas: 3.6015 ha
Įrašas galioja: Nuo 2018-08-14

9.2.

II. Kelių apsaugos zonos
Daiktas: žemės sklypas Nr. 4400-5034-1590, aprašytas p. 2.1.
Įregistravimo pagrindas: 2018-08-02 Nacionalinės žemės tarnybos teritorinio
skyriaus vedėjo sprendimas Nr. 38SK-727-(14.38.110.)
Plotas: 0.1594 ha
Įrašas galioja: Nuo 2018-08-14

10. Daikto registravimas ir kadastro žymos:

10.1.

Kadastrinius matavimus atliko (kadastro žyma)
VITA ŽUKAUSKIENĖ
Daiktas: žemės sklypas Nr. 4400-5034-1590, aprašytas p. 2.1.
Įregistravimo pagrindas: 2008-06-19 Kvalifikacijos pažymėjimas Nr. 2M-M-373
2018-06-11 Nekilnojamojo daikto kadastro duomenų byla
Įrašas galioja: Nuo 2018-08-14

10.2.

Suformuotas naujas (daikto registravimas)
Daiktas: žemės sklypas Nr. 4400-5034-1590, aprašytas p. 2.1.
Įregistravimo pagrindas: 2018-08-02 Nacionalinės žemės tarnybos teritorinio
skyriaus vedėjo sprendimas Nr. 38SK-727-(14.38.110.)
Įrašas galioja: Nuo 2018-08-14

11. Registro pastabos ir nuorodos: įrašų nėra

12. Kita informacija: įrašų nėra

13. Informacija apie duomenų sandoriui tikslinimą: įrašų nėra

2018-08-14 14:55:06

Dokumentą atspausdino Vyresnioji
registratorė



GRAŽINA
DIJOKIENĖ



VALSTYBĖS ĮMONĖ REGISTRŲ CENTRAS
Vincu Kudirkos g. 18-3, 03105 Vilnius, tel. (8 5) 2688 262, faks. (8 5) 2688 311, el.p. info@registrucentras.lt

NEKILNOJAMOJO TURTO REGISTRO CENTRINIO DUOMENŲ BANKO IŠRAŠAS

2018-06-20 10:59:31

1. Nekilnojamojo turto registre įregistruotas turtas:

Registro Nr.: **44/2244565**
 Registro tipas: **Žemės sklypas**
 Sudarymo data: **2018-06-20**
Anykščių r. sav., Skiemonių sen., Ožionių k.
 Registro tvarkytojas: **Valstybės įmonės Registrų centro Utenos filialas**

2. Nekilnojamieji daiktai:

2.1. **Žemės sklypas**
Anykščių r. sav., Skiemonių sen., Ožionių k.
 Unikalus daikto numeris: **4400-4978-6245**
 Žemės sklypo kadastro numeris ir kadastro
 vietovės pavadinimas: **3464/0001:443 Skiemonių k.v.**
 Daikto pagrindinė naudojimo paskirtis: **Miškų ūkio**
 Žemės sklypo naudojimo būdas: **Ūkinių miškų sklypai**
 Žemės sklypo plotas: **5.2956 ha**
 Miško žemės plotas: **5.1902 ha**
 Kelių plotas: **0.0347 ha**
 Kitos žemės plotas: **0.0707 ha**
 Žemės ūkio naudmenų našumo balas: **28.3**
 Matavimų tipas: **Žemės sklypas suformuotas atliekant kadastrinius matavimus**
 Indeksuota žemės sklypo vertė: **5272 Eur**
 Indeksuota miško vertė: **5272 Eur**
 Indeksuota miško medynų vertė: **4306 Eur**
 Žemės sklypo vertė: **1501 Eur**
 Miško žemės ir medynų vertė: **1501 Eur**
 Miško medynų vertė: **897 Eur**
 Vidutinė rinkos vertė: **5956 Eur**
 Vidutinės rinkos vertės nustatymo data: **2018-06-20**
 Vidutinės rinkos vertės nustatymo būdas: **Masinis vertinimas**
 Kadastro duomenų nustatymo data: **2018-03-02**

3. Daikto priklausiniai iš kito registro: įrašų nėra

4. Nuosavybė:

4.1. **Nuosavybės teisė**
 Savininkas: **LIETUVOS RESPUBLIKA, a.k. 111105555**
 Daiktas: **žemės sklypas Nr. 4400-4978-6245, aprašytas p. 2.1.**
 Įregistravimo pagrindas: **2018-06-05 Nacionalinės žemės tarnybos teritorinio skyriaus vedėjo sprendimas Nr. 38SK-453-(14.38.110.)**
 Įrašas galioja: **Nuo 2018-06-20**

5. Valstybės ir savivaldybių žemės patikėjimo teisė:

5.1. **Valstybinės žemės patikėjimo teisė**
 Patikėtinis: **Nacionalinė žemės tarnyba prie Žemės ūkio ministerijos, a.k. 188704927**
 Daiktas: **žemės sklypas Nr. 4400-4978-6245, aprašytas p. 2.1.**
 Įregistravimo pagrindas: **2018-06-05 Nacionalinės žemės tarnybos teritorinio skyriaus vedėjo sprendimas Nr. 38SK-453-(14.38.110.)**
 Įrašas galioja: **Nuo 2018-06-20**

6. Kitos daiktinės teisės :

6.1. **Kelio servitutas - teisė važiuoti transporto priemonėmis, naudotis pėsčiųjų taku, varyti galvijus (tarnaujantis)**
 Daiktas: **žemės sklypas Nr. 4400-4978-6245, aprašytas p. 2.1.**
 Įregistravimo pagrindas: **2018-06-05 Nacionalinės žemės tarnybos teritorinio**

skyriaus vedėjo sprendimas Nr. 38SK-453-(14.38.110.)
Plotas: 0.0347 ha
Aprašymas: Plane pažymėtas simboliu S
Įrašas galioja: Nuo 2018-06-20

7. Juridiniai faktai: įrašų nėra

8. Žymos: įrašų nėra

9. Specialiosios žemės ir miško naudojimo sąlygos:

9.1.

XXVI. Miško naudojimo apribojimai

Daiktas: žemės sklypas Nr. 4400-4978-6245, aprašytas p. 2.1.
Įregistravimo pagrindas: 2018-06-05 Nacionalinės žemės tarnybos teritorinio
skyriaus vedėjo sprendimas Nr. 38SK-453-(14.38.110.)

Plotas: 5.1902 ha

Įrašas galioja: Nuo 2018-06-20

10. Daikto registravimas ir kadastro žymos:

10.1.

Kadastrinius matavimus atliko (kadastro žyma)
VITA ŽUKAUSKIENĖ

Daiktas: žemės sklypas Nr. 4400-4978-6245, aprašytas p. 2.1.
Įregistravimo pagrindas: 2008-06-19 Kvalifikacijos pažymėjimas Nr. 2M-M-373
2018-03-02 Nekilnojamojo daikto kadastro duomenų byla
Įrašas galioja: Nuo 2018-06-20

10.2.

Suformuotas naujas (daikto registravimas)

Daiktas: žemės sklypas Nr. 4400-4978-6245, aprašytas p. 2.1.
Įregistravimo pagrindas: 2018-06-05 Nacionalinės žemės tarnybos teritorinio
skyriaus vedėjo sprendimas Nr. 38SK-453-(14.38.110.)
Įrašas galioja: Nuo 2018-06-20

11. Registro pastabos ir nuorodos: įrašų nėra

12. Kita informacija: įrašų nėra

13. Informacija apie duomenų sandoriui tikslinimą: įrašų nėra

2018-06-20 10:59:31

Dokumentą atspausdino
registratorė

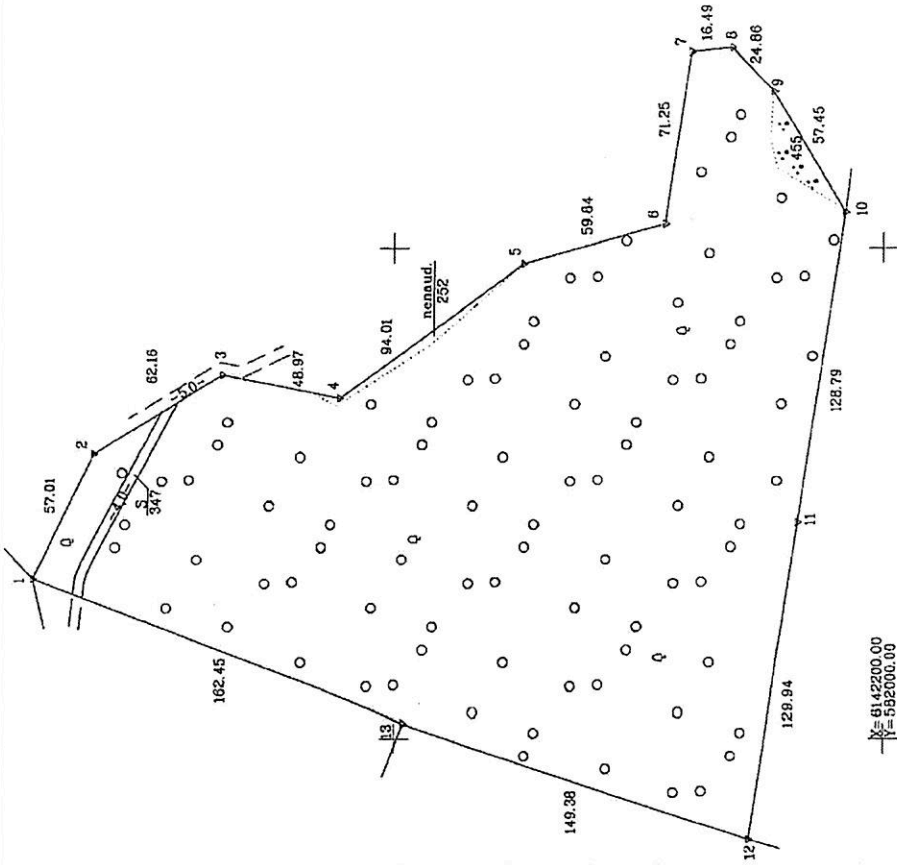
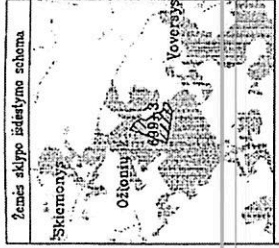


G. Juškevičienė

GRAŽINA
DIJOKIENĖ

ŽEMĖS SKLYPO PLANAS M 1:2000

Sklypo plotas 52956 m²



1:2000
1:52956

Kadastras	vietovė	Skiriamųjų	blokas	sklypas
	Žemės sklypo kadastro Nr.	3 4 6 4 0 0 1	443	
Cėlvė, namo Nr.				
Kaimas (miestelis)	Ožienių			
Seniūnija	Skiriamųjų			
Miestas (rajonas)	Alyškių			
apskritis	Utenos			
Gretimybė	Gretimo žemės sklypo kadastro Nr.	Pastabas		
1-3	3464/0001:0005	R.P. Gylys		
3-10	3464/0001:0420	g. I. A. Palapovas, I.P. Palapovienė		
10-12	3464/0001:0091	E. Valavičiūtė		
12-13	3464/0001:0416	g. I. A. Palapovas, I.P. Palapovienė		
13-1		Laisvos valstybinės žemės fondas		

Su patvirtintomis išimtimis žemės sklypo ribomis, aprašytais 2018 m. vasario mėn. 27 d. žemės sklypo patvirtinimo-parašymo akte, ir nuolatų plotu sulizkur žemės savininkas (nuolatovas):

Vaistybių, miškų, urėdija, VI Apykėčių, regioninis, padalinys
 L. A. p. Apykėčių regioninio padalinio viršininkas
 Gedrius Pipiras (parašas) (data)

Nacionalinės žemės tarnybos prie žemės ūkio ministerijos	
Apykėčių skyrius	
Patikrinęs	Deividas Petruškevičius (data)
Sudirbtas	Deividas Petruškevičius (data)
	A.V.

VALSTYBES FONDAS	
VALSTYBES ŽEMES FONDO	
UTENOS ŽEMŲVAIRKOS IR GEODEZIJOS SKYRIUS	
Kvalifikacijos pažymėjimas Nr. 24-N-375-354-2009-06-19	
Paraišius	data
Grupės vadovas	2018.03.02
Vyr. specialistė	2018.03.02
	A.V.





VALSTYBĖS ĮMONĖ REGISTRŲ CENTRAS
Vincu Kudirkos g. 18-3, 03105 Vilnius, tel. (8 5) 2688 262, faks. (8 5) 2688 311, el.p. info@registrucentras.lt

NEKILNOJAMOJO TURTO REGISTRO CENTRINIO DUOMENŲ BANKO IŠRAŠAS

2018-08-10 11:17:22

1. Nekilnojamojo turto registre įregistruotas turtas:

Registro Nr.: **44/2269635**
 Registro tipas: **Žemės sklypas**
 Sudarymo data: **2018-08-02**
Anykščių r. sav., Skiemonių sen., Ožionių k.
 Registro tvarkytojas: **Valstybės įmonės Registrų centro Utenos filialas**

2. Nekilnojamieji daiktai:

2.1. **Žemės sklypas**
Anykščių r. sav., Skiemonių sen., Ožionių k.
 Unikalus daikto numeris: **4400-5024-0387**
 Žemės sklypo kadastro numeris ir kadastro
 vietovės pavadinimas: **3464/0001:444 Skiemonių k.v.**
 Daikto pagrindinė naudojimo paskirtis: **Miškų ūkio**
 Žemės sklypo naudojimo būdas: **Ūkinių miškų sklypai**
 Žemės sklypo plotas: **11.0933 ha**
 Žemės ūkio naudmenų plotas viso: **0.3092 ha**
 iš jo: pievų ir natūralių ganyklų plotas: **0.3092 ha**
 Miško žemės plotas: **7.1746 ha**
 Kelių plotas: **0.0307 ha**
 Kitos žemės plotas: **3.5788 ha**
 Žemės ūkio naudmenų našumo balas: **26.9**
 Matavimų tipas: **Žemės sklypas suformuotas atliekant kadastrinius matavimus**
 Indeksuota žemės sklypo vertė: **6466 Eur**
 Indeksuota žemės sklypo vertė be miško: **179 Eur**
 Indeksuota miško vertė: **6286 Eur**
 Indeksuota miško medynų vertė: **5534 Eur**
 Žemės sklypo vertė: **1735 Eur**
 Sklypo vertė be miško žemės ir medynų: **112 Eur**
 Miško žemės ir medynų vertė: **1623 Eur**
 Miško medynų vertė: **1153 Eur**
 Vidutinė rinkos vertė: **11654 Eur**
 Vidutinės rinkos vertės nustatymo data: **2018-08-02**
 Vidutinės rinkos vertės nustatymo būdas: **Masinis vertinimas**
 Kadastro duomenų nustatymo data: **2018-05-24**

3. Daikto priklausiniai iš kito registro: įrašų nėra

4. Nuosavybė:

4.1. **Nuosavybės teisė**
 Savininkas: **LIETUVOS RESPUBLIKA, a.k. 111105555**
 Daiktas: **žemės sklypas Nr. 4400-5024-0387, aprašytas p. 2.1.**
 Įregistravimo pagrindas: **2018-07-27 Nacionalinės žemės tarnybos teritorinio skyriaus vedėjo sprendimas Nr. 38SK-612-(14.38.110.)**
 Įrašas galioja: **Nuo 2018-08-10**

5. Valstybės ir savivaldybių žemės patikėjimo teisė:

5.1. **Valstybinės žemės patikėjimo teisė**
 Patikėtinis: **Nacionalinė žemės tarnyba prie Žemės ūkio ministerijos, a.k. 188704927**
 Daiktas: **žemės sklypas Nr. 4400-5024-0387, aprašytas p. 2.1.**
 Įregistravimo pagrindas: **2018-07-27 Nacionalinės žemės tarnybos teritorinio skyriaus vedėjo sprendimas Nr. 38SK-612-(14.38.110.)**
 Įrašas galioja: **Nuo 2018-08-10**

6. Kitos daiktinės teisės :

- 6.1. Kelio servitutas - teisė važiuoti transporto priemonėmis, naudotis pėsčiųjų taku, varyti galvijus (tarnaujantis)
Daiktas: žemės sklypas Nr. 4400-5024-0387, aprašytas p. 2.1.
[registravimo pagrindas: 2018-07-27 Nacionalinės žemės tarnybos teritorinio skyriaus vedėjo sprendimas Nr. 38SK-612-(14.38.110.)
Plotas: 0.0307 ha
[rašas galioja: Nuo 2018-08-10

7. Juridiniai faktai: įrašų nėra

8. Žymos: įrašų nėra

9. Specialiosios žemės ir miško naudojimo sąlygos:

- 9.1. XXVI. Miško naudojimo apribojimai
Daiktas: žemės sklypas Nr. 4400-5024-0387, aprašytas p. 2.1.
[registravimo pagrindas: 2018-07-27 Nacionalinės žemės tarnybos teritorinio skyriaus vedėjo sprendimas Nr. 38SK-612-(14.38.110.)
Plotas: 7.1746 ha
[rašas galioja: Nuo 2018-08-10
- 9.2. VI. Elektros linijų apsaugos zonos
Daiktas: žemės sklypas Nr. 4400-5024-0387, aprašytas p. 2.1.
[registravimo pagrindas: 2018-07-27 Nacionalinės žemės tarnybos teritorinio skyriaus vedėjo sprendimas Nr. 38SK-612-(14.38.110.)
Plotas: 0.2322 ha
[rašas galioja: Nuo 2018-08-10
- 9.3. II. Kelių apsaugos zonos
Daiktas: žemės sklypas Nr. 4400-5024-0387, aprašytas p. 2.1.
[registravimo pagrindas: 2018-07-27 Nacionalinės žemės tarnybos teritorinio skyriaus vedėjo sprendimas Nr. 38SK-612-(14.38.110.)
Plotas: 0.0162 ha
[rašas galioja: Nuo 2018-08-10

10. Daikto registravimas ir kadastro žymos:

- 10.1. Suformuotas naujas (daikto registravimas)
Daiktas: žemės sklypas Nr. 4400-5024-0387, aprašytas p. 2.1.
[registravimo pagrindas: 2018-07-27 Nacionalinės žemės tarnybos teritorinio skyriaus vedėjo sprendimas Nr. 38SK-612-(14.38.110.)
[rašas galioja: Nuo 2018-08-02
- 10.2. Kadastrinius matavimus atliko (kadastro žyma)
VITA ŽUKAUSKIENĖ
Daiktas: žemės sklypas Nr. 4400-5024-0387, aprašytas p. 2.1.
[registravimo pagrindas: 2008-06-19 Kvalifikacijos pažymėjimas Nr. 2M-M-373
2018-05-24 Nekilnojamojo daikto kadastro duomenų byla
[rašas galioja: Nuo 2018-08-02

11. Registro pastabos ir nuorodos: įrašų nėra

12. Kita informacija: įrašų nėra

13. Informacija apie duomenų sandoriui tikslinimą: įrašų nėra

2018-08-10 11:17:22

Dokumentą atspausdino
Registratorė



RITA
GALIAUSKIENĖ



VALSTYBĖS ĮMONĖ REGISTRŲ CENTRAS
Vincio Kudirkos g. 18-3, 03105 Vilnius, tel. (8 5) 2688 262, faks. (8 5) 2688 311, el.p. info@registrucentras.lt

NEKILNOJAMOJO TURTO REGISTRO CENTRINIO DUOMENŲ BANKO IŠRAŠAS

2018-06-20 10:52:18

1. Nekilnojamojo turto registre įregistruotas turtas:

Registro Nr.: **44/2242546**
 Registro tipas: **Žemės sklypas**
 Sudarymo data: **2018-06-19**
Anykščių r. sav., Skiemonių sen., Jurgiškio k.
 Registro tvarkytojas: **Valstybės įmonės Registrų centro Utenos filialas**

2. Nekilnojamieji daiktai:

2.1.

Žemės sklypas
Anykščių r. sav., Skiemonių sen., Jurgiškio k.
 Unikalus daikto numeris: **4400-4987-1047**
 Žemės sklypo kadastro numeris ir kadastro
 vietovės pavadinimas: **3464/0002:372 Skiemonių k.v.**
 Daikto pagrindinė naudojimo paskirtis: **Miškų ūkio**
 Žemės sklypo naudojimo būdas: **Ūkinių miškų sklypai**
 Žemės sklypo plotas: **19.0631 ha**
 Miško žemės plotas: **17.9191 ha**
 Užstatyta teritorija: **0.0623 ha**
 Kitos žemės plotas: **1.0817 ha**
 Žemės ūkio naudmenų našumo balas: **28.3**
 Matavimų tipas: **Žemės sklypas suformuotas atliekant kadastrinius matavimus**
 Indeksuota žemės sklypo vertė: **14800 Eur**
 Indeksuota miško vertė: **14800 Eur**
 Indeksuota miško medynų vertė: **12125 Eur**
 Žemės sklypo vertė: **4198 Eur**
 Miško žemės ir medynų vertė: **4198 Eur**
 Miško medynų vertė: **2526 Eur**
 Vidutinė rinkos vertė: **17775 Eur**
 Vidutinės rinkos vertės nustatymo data: **2018-06-19**
 Vidutinės rinkos vertės nustatymo būdas: **Masinis vertinimas**
 Kadastro duomenų nustatymo data: **2018-02-14**

3. Daikto priklausiniai iš kito registro: įrašų nėra

4. Nuosavybė:

4.1.

Nuosavybės teisė
 Savininkas: **LIETUVOS RESPUBLIKA, a.k.:111105555**
 Daiktas: **žemės sklypas Nr. 4400-4987-1047, aprašytas p. 2.1.**
 Įregistravimo pagrindas: **2018-06-05 Nacionalinės žemės tarnybos teritorinio skyriaus vedėjo sprendimas Nr. 38SK-452-(14.38.110.)**
 Įrašas galioja: **Nuo 2018-06-20**

5. Valstybės ir savivaldybių žemės patikėjimo teisė:

5.1.

Valstybinės žemės patikėjimo teisė
 Patikėtinis: **Nacionalinė žemės tarnyba prie Žemės ūkio ministerijos, a.k. 188704927**
 Daiktas: **žemės sklypas Nr. 4400-4987-1047, aprašytas p. 2.1.**
 Įregistravimo pagrindas: **2018-06-05 Nacionalinės žemės tarnybos teritorinio skyriaus vedėjo sprendimas Nr. 38SK-452-(14.38.110.)**
 Įrašas galioja: **Nuo 2018-06-20**

6. Kitos daiktinės teisės : įrašų nėra

7. Juridiniai faktai: įrašų nėra

8. Žymos: įrašų nėra

9. Specialiosios žemės ir miško naudojimo sąlygos:

- 9.1. **XXVI. Miško naudojimo apribojimai**
Daiktas: žemės sklypas Nr. 4400-4987-1047, aprašytas p. 2.1.
[registravimo pagrindas: 2018-06-05 Nacionalinės žemės tarnybos teritorinio skyriaus vedėjo sprendimas Nr. 38SK-452-(14.38.110.)]
Plotas: 17.9191 ha
[rašas galioja: Nuo 2018-06-19]
- 9.2. **VI. Elektros linijų apsaugos zonos**
Daiktas: žemės sklypas Nr. 4400-4987-1047, aprašytas p. 2.1.
[registravimo pagrindas: 2018-06-05 Nacionalinės žemės tarnybos teritorinio skyriaus vedėjo sprendimas Nr. 38SK-452-(14.38.110.)]
Plotas: 1.0438 ha
[rašas galioja: Nuo 2018-06-19]
- 9.3. **II. Kelių apsaugos zonos**
Daiktas: žemės sklypas Nr. 4400-4987-1047, aprašytas p. 2.1.
[registravimo pagrindas: 2018-06-05 Nacionalinės žemės tarnybos teritorinio skyriaus vedėjo sprendimas Nr. 38SK-452-(14.38.110.)]
Plotas: 3.5842 ha
[rašas galioja: Nuo 2018-06-19]

10. Daikto registravimas ir kadastro žymos:

- 10.1. **Suformuotas naujas (daikto registravimas)**
Daiktas: žemės sklypas Nr. 4400-4987-1047, aprašytas p. 2.1.
[registravimo pagrindas: 2018-06-05 Nacionalinės žemės tarnybos teritorinio skyriaus vedėjo sprendimas Nr. 38SK-452-(14.38.110.)]
[rašas galioja: Nuo 2018-06-19]
- 10.2. **Kadastrinius matavimus atliko (kadastro žyma)**
VITA ŽUKAUSKIENĖ
Daiktas: žemės sklypas Nr. 4400-4987-1047, aprašytas p. 2.1.
[registravimo pagrindas: 2008-06-19 Kvalifikacijos pažymėjimas Nr. 2M-M-373
2018-02-14 Nekilnojamojo daikto kadastro duomenų byla]
[rašas galioja: Nuo 2018-06-19]

11. Registro pastabos ir nuorodos: įrašų nėra

12. Kita informacija: įrašų nėra

13. Informacija apie duomenų sandoriui tikslinimą: įrašų nėra

2018-06-20 10:52:18

Dokumentą atspausdino Vyresnioji
registratorėGRAŽINA
DIJOKIENĖ

ŽEMĖS SKLYPO PLANAS M 1:5000

Žemės sklypo plotas 190631 m²

Žemės sklypo kadastro numeris:	kodas	blokas	sklypas
	3 4 6 4 0 0 2		

KOORDINACIŲ ŽINIARAŠTIS

Koordinatinių sistemų: LKS-94		X		Y		X		Y	
Taško Nr.	Kodas	Taško Nr.	Kodas	Taško Nr.	Kodas	Taško Nr.	Kodas	Taško Nr.	Kodas
1	R	6145214.67	R	579621.46	R	6144998.12	R	579728.39	R
2	R	6145232.26	R	579651.36	R	6145004.85	R	579722.50	R
3	R	6145243.52	R	579674.79	R	6145015.38	R	579715.21	R
4	R	6145265.18	R	579719.85	R	6145039.62	R	579701.72	R
5	R	6145284.24	R	579764.68	R	6145083.02	R	579681.29	R
6	R	6145300.21	R	579811.16	R	6145096.35	R	579674.28	R
7	R	6145314.01	R	579858.20	R	6145097.93	R	579672.63	R
8	R	6145333.61	R	579954.81	R	6145100.64	R	579671.23	R
9	R	6145341.06	R	580004.13	R	6145103.67	R	579671.55	R
10	R	6145344.39	R	580027.05	R	6145126.74	R	579661.36	R
11	R	6145355.21	R	580094.63	R	6145169.85	R	579641.69	R
12	R	6145356.85	R	580119.07	R	6145205.47	R	579625.72	R
13	R	6145367.59	R	580169.86	R	6145206.40	R	579625.52	R
14	R	6145371.88	R	580185.11	R				
15	R	6145380.23	R	580211.98	R				
16	R	6145379.44	R	580212.21	R				
17	R	6145202.21	R	580276.26	R				
18	R	6145200.16	R	580274.15	R				
19	R	6145190.13	R	580295.56	R				
20	R	6145188.59	R	580300.49	R				
21	R	6145186.78	R	580307.48	R				
22	R	6145186.17	R	580312.17	R				
23	R	6145133.45	R	580322.57	R				
24	R	6145099.59	R	580242.05	R				
25	R	6145073.26	R	580180.40	R				
26	R	6145047.80	R	580119.00	R				
27	R	6145019.75	R	580011.56	R				
28	R	6144967.03	R	579911.45	R				
29	R	6144956.91	R	579881.98	R				
30	R	6144944.14	R	579844.79	R				
31	R	6144925.75	R	579792.00	R				
32	R	6144924.50	R	579787.00	R				
33	R	6144926.00	R	579784.00	R				
34	R	6144977.77	R	579745.88	R				
35	R	6144696.47	R	579729.48	R				

ŽEMĖS SKLYPO CENTRO KOORDINATĖS

Koordinatinių sistema	Koordinatės X/Y
Valstybinė LKS-1994	X=6145166 Y=579964
Žiniarašį sudarė:	VITA ŽUKAUSKIENE v. pavardė
	2018-02-14 kval. paž. nr. parašas data



Šiuo būdu iš Lietuvos Respublikos elektroniniu parašu patvirtinti dokumentai, kurių kodas: 112, straipsnis. Nuolatinių žemės kadastrinių žemėlapių sukurimas arba papildymas. Užduoties šaltinis: projekto vadovas (t.y. verslo kabineto administracinis centras).

Duomenys apie žemės sklypui nustatytas specialiąsias žemės naudojimo sąlygas		Teritorijos kurioje turi būti taikoma specialioji žemės naudojimo sąlyga, plotas, m ²	
Eilės Nr.	Specialiosios žemės naudojimo sąlygos kodas	Specialiosios žemės naudojimo sąlygos pavadinimas	Plotas, m ²
1	2	II. Kelių apsaugos zonos	35842
2	6	VI. Elektros linijų apsaugos zonos	10438
3	26	XXVI. Miško naudojimo apribojimai	179191

Duomenys apie žemės sklypo servitutus			
Eilės Nr.	Servituto kodas	Nekilnojamojo turto registre įrašyto ar teritorijų planavimo dokumente nustatyto servituto pavadinimas ir rūšis	Servituto plotas, m ²
-	-	-	-



VALSTYBĖS ĮMONĖ REGISTRŲ CENTRAS
Vincio Kudirkos g. 18-3, 03105 Vilnius, tel. (8 5) 2688 262, faks. (8 5) 2688 311, el.p. info@registrucentras.lt

NEKILNOJAMOJO TURTO REGISTRO CENTRINIO DUOMENŲ BANKO IŠRAŠAS

2018-08-14 14:48:18

1. Nekilnojamojo turto registre įregistruotas turtas:

Registro Nr.: **44/2271974**
 Registro tipas: **Žemės sklypas**
 Sudarymo data: **2018-08-14**
Anykščių r. sav., Skiemonių sen., Sirvydiškio vs.
 Registro tvarkytojas: **Valstybės įmonės Registrų centro Utenos filialas**

2. Nekilnojamieji daiktai:

2.1. **Žemės sklypas**
Anykščių r. sav., Skiemonių sen., Sirvydiškio vs.

Unikalus daikto numeris: **4400-5023-2422**

Žemės sklypo kadastro numeris ir kadastro

vietovės pavadinimas: **3464/0003:232 Skiemonių k.v.**

Daikto pagrindinė naudojimo paskirtis: **Miškų ūkio**

Žemės sklypo naudojimo būdas: **Ūkinių miškų sklypai**

Žemės sklypo plotas: **6.2253 ha**

Miško žemės plotas: **6.1807 ha**

Užstatyta teritorija: **0.0178 ha**

Kitos žemės plotas: **0.0268 ha**

Nusausintos žemės plotas: **0.0178 ha**

Žemės ūkio naudmenų našumo balas: **28.3**

Matavimų tipas: **Žemės sklypas suformuotas atliekant kadastrinius matavimus**

Indeksuota žemės sklypo vertė: **2714 Eur**

Indeksuota miško vertė: **2714 Eur**

Indeksuota miško medynų vertė: **1445 Eur**

Žemės sklypo vertė: **1094 Eur**

Miško žemės ir medynų vertė: **1094 Eur**

Miško medynų vertė: **301 Eur**

Vidutinė rinkos vertė: **3305 Eur**

Vidutinės rinkos vertės nustatymo data: **2018-08-14**

Vidutinės rinkos vertės nustatymo būdas: **Masinis vertinimas**

Kadastro duomenų nustatymo data: **2018-05-23**

3. Daikto priklausiniai iš kito registro: įrašų nėra

4. Nuosavybė:

4.1.

Nuosavybės teisė

Savininkas: **LIETUVOS RESPUBLIKA, a.k. 111105555**

Daiktas: **žemės sklypas Nr. 4400-5023-2422, aprašytas p. 2.1.**

Įregistravimo pagrindas: **2018-08-01 Nacionalinės žemės tarnybos teritorinio skyriaus vedėjo sprendimas Nr. 38SK-704-(14.38.110.)**

Įrašas galioja: **Nuo 2018-08-14**

5. Valstybės ir savivaldybių žemės patikėjimo teisė:

5.1.

Valstybinė žemės patikėjimo teisė

Patikėtinis: **Nacionalinė žemės tarnyba prie Žemės ūkio ministerijos, a.k. 188704927**

Daiktas: **žemės sklypas Nr. 4400-5023-2422, aprašytas p. 2.1.**

Įregistravimo pagrindas: **2018-08-01 Nacionalinės žemės tarnybos teritorinio skyriaus vedėjo sprendimas Nr. 38SK-704-(14.38.110.)**

Įrašas galioja: **Nuo 2018-08-14**

6. Kitos daiktinės teisės : įrašų nėra

7. Juridiniai faktai: įrašų nėra

8. Žymos: įrašų nėra

9. Specialiosios žemės ir miško naudojimo sąlygos:

- 9.1. **XXVI. Miško naudojimo apribojimai**
Daiktas: žemės sklypas Nr. 4400-5023-2422, aprašytas p. 2.1.
[registravimo pagrindas: 2018-08-01 Nacionalinės žemės tarnybos teritorinio skyriaus vedėjo sprendimas Nr. 38SK-704-(14.38.110.)
Plotas: 6.1807 ha
[rašas galioja: Nuo 2018-08-14
- 9.2. **VI. Elektros linijų apsaugos zonos**
Daiktas: žemės sklypas Nr. 4400-5023-2422, aprašytas p. 2.1.
[registravimo pagrindas: 2018-08-01 Nacionalinės žemės tarnybos teritorinio skyriaus vedėjo sprendimas Nr. 38SK-704-(14.38.110.)
Plotas: 0.0498 ha
[rašas galioja: Nuo 2018-08-14
- 9.3. **II. Kelių apsaugos zonos**
Daiktas: žemės sklypas Nr. 4400-5023-2422, aprašytas p. 2.1.
[registravimo pagrindas: 2018-08-01 Nacionalinės žemės tarnybos teritorinio skyriaus vedėjo sprendimas Nr. 38SK-704-(14.38.110.)
Plotas: 0.0958 ha
[rašas galioja: Nuo 2018-08-14
-

10. Daikto registravimas ir kadastro žymos:

- 10.1. **Suformuotas naujas (daikto registravimas)**
Daiktas: žemės sklypas Nr. 4400-5023-2422, aprašytas p. 2.1.
[registravimo pagrindas: 2018-08-01 Nacionalinės žemės tarnybos teritorinio skyriaus vedėjo sprendimas Nr. 38SK-704-(14.38.110.)
[rašas galioja: Nuo 2018-08-14
- 10.2. **Kadastrinius matavimus atliko (kadastro žyma)**
VITA ŽUKAUSKIENĖ
Daiktas: žemės sklypas Nr. 4400-5023-2422, aprašytas p. 2.1.
[registravimo pagrindas: 2008-06-19 Kvalifikacijos pažymėjimas Nr. 2M-M-373
2018-05-23 Nekilnojamojo daikto kadastro duomenų byla
[rašas galioja: Nuo 2018-08-14
-


11. Registro pastabos ir nuorodos: įrašų nėra

12. Kita informacija: įrašų nėra

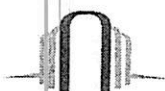
13. Informacija apie duomenų sandoriui tikslinimą: įrašų nėra

2018-08-14 14:48:18

Dokumentą atspausdino Vyresnioji
registratorė



GRAŽINA
DIJOKIENĖ



VALSTYBĖS ĮMONĖ REGISTRŲ CENTRAS
Vincio Kudirkos g. 18-3, 03105 Vilnius, tel. (8 5) 2688 262, faks. (8 5) 2688 311, el.p. info@registrucentras.lt

NEKILNOJAMOJO TURTO REGISTRO CENTRINIO DUOMENŲ BANKO IŠRAŠAS

2018-06-25 14:46:25

1. Nekilnojamojo turto registre įregistruotas turtas:

Registro Nr.: **44/2240891**
 Registro tipas: **Žemės sklypas**
 Sudarymo data: **2018-06-18**
Anykščių r. sav., Skiemonių sen., Traineliškio k.
 Registro tvarkytojas: **Valstybės įmonės Registrų centro Utenos filialas**

2. Nekilnojamieji daiktai:

2.1. **Žemės sklypas**
Anykščių r. sav., Skiemonių sen., Traineliškio k.
 Unikalus daikto numeris: **4400-4978-1891**
 Žemės sklypo kadastro numeris ir kadastro
 vietovės pavadinimas: **3464/0004:202 Skiemonių k.v.**
 Daikto pagrindinė naudojimo paskirtis: **Miškų ūkio**
 Žemės sklypo naudojimo būdas: **Ūkinių miškų sklypai**
 Žemės sklypo plotas: **8.7010 ha**
 Miško žemės plotas: **6.4162 ha**
 Kitos žemės plotas: **2.2848 ha**
 Žemės ūkio naudmenų našumo balas: **28.3**
 Matavimų tipas: **Žemės sklypas suformuotas atliekant kadastrinius matavimus**
 Indeksuota žemės sklypo vertė: **5011 Eur**
 Indeksuota miško vertė: **5011 Eur**
 Indeksuota miško medynų vertė: **4253 Eur**
 Žemės sklypo vertė: **1360 Eur**
 Miško žemės ir medynų vertė: **1360 Eur**
 Miško medynų vertė: **886 Eur**
 Vidutinė rinkos vertė: **7203 Eur**
 Vidutinės rinkos vertės nustatymo data: **2018-06-18**
 Vidutinės rinkos vertės nustatymo būdas: **Masinis vertinimas**
 Kadastro duomenų nustatymo data: **2018-03-02**

3. Daikto priklausiniai iš kito registro: įrašų nėra

4. Nuosavybė:

4.1. **Nuosavybės teisė**
 Savininkas: **LIETUVOS RESPUBLIKA, a.k. 111105555**
 Daiktas: **žemės sklypas Nr. 4400-4978-1891, aprašytas p. 2.1.**
 Įregistravimo pagrindas: **2018-06-05 Nacionalinės žemės tarnybos teritorinio skyriaus vedėjo sprendimas Nr. 38SK-449-(14.38.110.)**
 Įrašas galioja: **Nuo 2018-06-25**

5. Valstybės ir savivaldybių žemės patikėjimo teisė:

5.1. **Valstybinės žemės patikėjimo teisė**
 Patikėtinis: **Nacionalinė žemės tarnyba prie Žemės ūkio ministerijos, a.k. 188704927**
 Daiktas: **žemės sklypas Nr. 4400-4978-1891, aprašytas p. 2.1.**
 Įregistravimo pagrindas: **2018-06-05 Nacionalinės žemės tarnybos teritorinio skyriaus vedėjo sprendimas Nr. 38SK-449-(14.38.110.)**
 Įrašas galioja: **Nuo 2018-06-25**

6. Kitos daiktinės teisės : įrašų nėra

7. Juridiniai faktai: įrašų nėra

8. Žymos: įrašų nėra

9. Specialiosios žemės ir miško naudojimo sąlygos:

9.1.

XXX. Pelkės ir šaltiniai

Daiktas: žemės sklypas Nr. 4400-4978-1891, aprašytas p. 2.1.

[registravimo pagrindas: 2018-06-05 Nacionalinės žemės tarnybos teritorinio skyriaus vedėjo sprendimas Nr. 38SK-449-(14.38.110.)

Plotas: 1.2751 ha

[rašas galioja: Nuo 2018-06-18

9.2.

XXVI. Miško naudojimo apribojimai

Daiktas: žemės sklypas Nr. 4400-4978-1891, aprašytas p. 2.1.

[registravimo pagrindas: 2018-06-05 Nacionalinės žemės tarnybos teritorinio skyriaus vedėjo sprendimas Nr. 38SK-449-(14.38.110.)

Plotas: 6.4162 ha

[rašas galioja: Nuo 2018-06-18

10. Daikto registravimas ir kadastro žymos:

10.1.

Kadastrinius matavimus atliko (kadastro žyma)**VITA ŽUKAUSKIENĖ**

Daiktas: žemės sklypas Nr. 4400-4978-1891, aprašytas p. 2.1.

[registravimo pagrindas: 2008-06-19 Kvalifikacijos pažymėjimas Nr. 2M-M-373
2018-03-02 Nekilnojamojo daikto kadastro duomenų byla

[rašas galioja: Nuo 2018-06-18

10.2.

Suformuotas naujas (daikto registravimas)

Daiktas: žemės sklypas Nr. 4400-4978-1891, aprašytas p. 2.1.

[registravimo pagrindas: 2018-06-05 Nacionalinės žemės tarnybos teritorinio skyriaus vedėjo sprendimas Nr. 38SK-449-(14.38.110.)

[rašas galioja: Nuo 2018-06-18

11. Registro pastabos ir nuorodos: įrašų nėra**12. Kita informacija: įrašų nėra****13. Informacija apie duomenų sandoriui tikslinimą: įrašų nėra**

2018-06-25 14:46:25

Dokumentą atspausdino
Vyresnioji registratorė

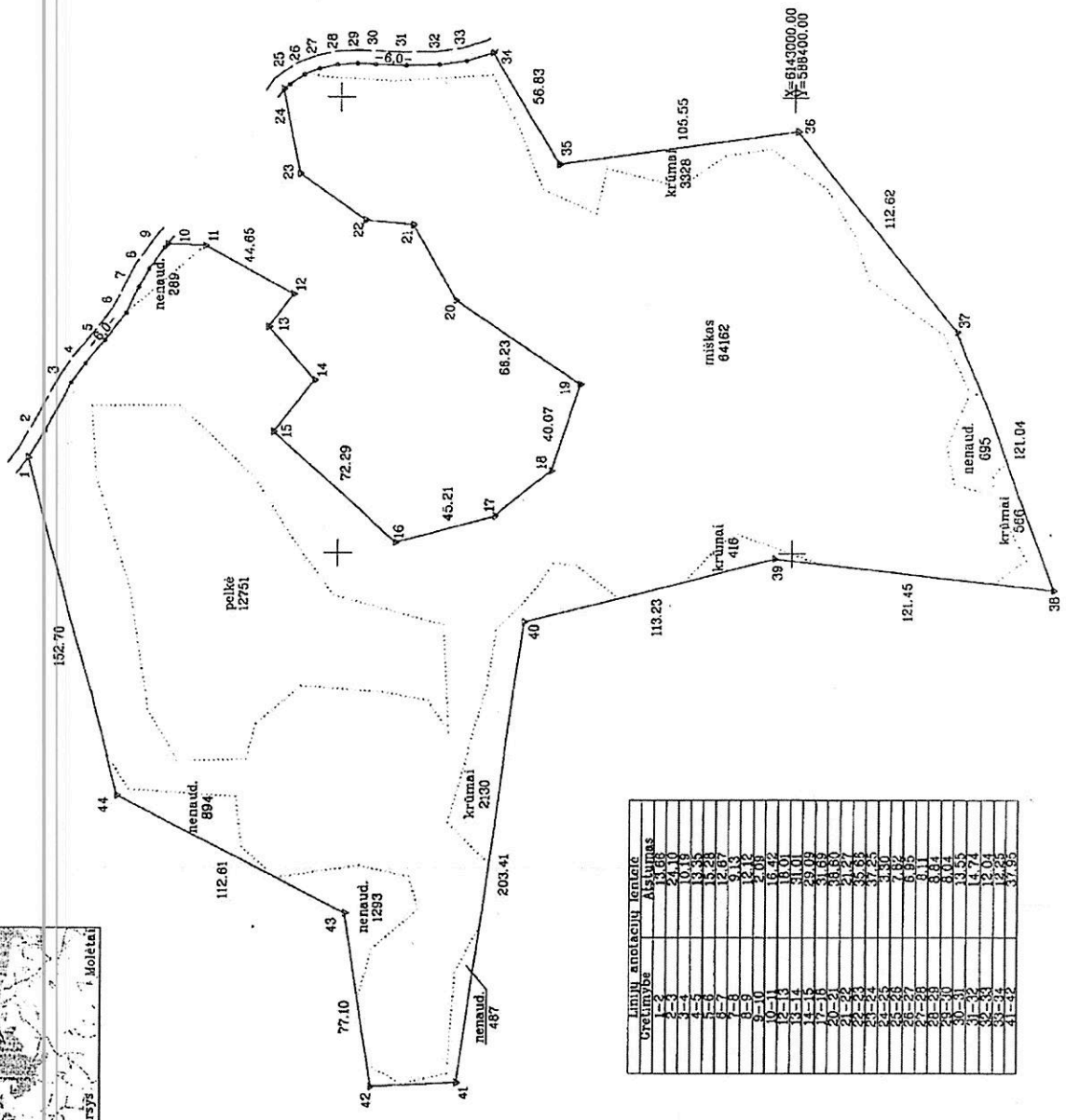
 GENĖ
LAURINAVIČIŪTĖ

ŽEMĖS SKLYPO PLANAS M 1:2000

Sklypo plotas 87010 m²



Kadastras	vieta	Schemonių	blokas	sklypas
	Žemės sklypo kadastras Nr.	3 4 6 4 1 0 0 4	4	2 0 2
Sąlytinis žemės Nr.				
Kaimas (miestelis)	Trainiškio			
Seniūnija	Skiemonių			
Miestas (regionas)	Anykščių			
Apkritis	Utenos			



Limnų anotacijų lentelė	Užrašymas	Atsilikimas
1	1	24.36
2	2	10.18
3	3	13.35
4	4	13.28
5	5	12.67
6	6	3.13
7	7	3.06
8	8	16.42
9	9	18.01
10	10	31.01
11	11	31.09
12	12	31.80
13	13	31.80
14	14	31.27
15	15	35.65
16	16	37.25
17	17	3.90
18	18	7.82
19	19	8.11
20	20	8.81
21	21	6.04
22	22	13.55
23	23	14.74
24	24	12.04
25	25	17.63
26	26	17.63

Su patvirtintomis vietovės žemės sklypo ribomis, aprašytais 2018 m. kovo mėn. 01 d žemės sklypo patvirtinimo-pareidymo akte, ir nustatyti plotu sutinku: žemės savininkas (naudotojas)

Vejstvybių patėvy (red.) V. Anykščių regioninis padalinys, L. c. p. Anykščių regioninio padalinio viršininkas Giedrius Pipiras (parašas) (ėia)

Nacionalinis žemės tarnybos prie žemės ūkio ministerijos	Anykščių skyrus
Paikrin:	Dejinius, Petruskės
Suderin:	(parašas) (ėia)
	(ėia)
	A.V

VŽF

VALSTYBĖS ĮMONĖS
VALSTYBĖS ŽEMĖS FONDO
UTENOS ŽEMETAROS IR CEDEZIJOS SKYRUS

Kvalifikacijos pažymėjimas Nr. 24-N-579-54-2009-09-19

Paręis	Paręis	„Daba“
Grupi vadovas	Mangirdas Stoktas	37/0032
Vyr. specialistė	Vita Zubauskienė	304/004

AV



ŽEMĖS SKLYPO PLANAS M 1:2000

Žemės sklypo plotas 87010 m²

Žemės sklypo kadastro numeris:	kodas	blokas	sklypas
	3 4 1 6 4 0 0 0 4		

KOORDINAČIŲ ŽINIARAŠTIS

Koordinatinių sistėmų: LKS-94		X		Y		Taško Nr.		Kodas		X		Y	
1	R	6143236.63	588240.81	36	R	6142998.66	588385.66						
2	R	6143329.40	588252.40	37	R	6142928.93	588297.22						
3	R	6143118.16	588273.72	38	R	6142886.92	588183.70						
4	R	6143312.29	588282.05	39	R	6143007.56	588197.70						
5	R	6143303.72	588292.28	40	R	6143117.19	588169.38						
6	R	6143294.53	588304.49	41	R	6143146.17	587968.05						
7	R	6143289.01	588315.89	42	R	6143184.08	587966.36						
8	R	6143284.60	588323.89	43	R	6143195.95	588042.54						
9	R	6143277.42	588333.66	44	R	6143296.37	588093.51						
10	R	6143276.08	588335.26										
11	R	6143259.68	588334.55										
12	R	6143220.46	588313.21										
13	R	6143231.33	588298.85										
14	R	6143210.84	588275.57										
15	R	6143228.72	588252.63										
16	R	6143174.44	588204.88										
17	R	6143130.72	588216.41										
18	R	6143105.80	588235.98										
19	R	6143093.38	588274.08										
20	R	6143148.53	588310.75										
21	R	6143167.62	588344.30										
22	R	6143188.79	588346.34										
23	R	6143217.93	588366.89										
24	R	6143225.36	588403.39										
25	R	6143222.71	588405.35										
26	R	6143216.18	588409.65										
27	R	6143209.73	588412.23										
28	R	6143201.84	588414.12										
29	R	6143193.02	588414.65										
30	R	6143184.99	588414.34										
31	R	6143171.45	588413.79										
32	R	6143156.71	588414.17										
33	R	6143144.81	588415.98										
34	R	6143133.15	588419.72										
35	R	6143103.24	588371.40										

ŽEMĖS SKLYPO CENTRO KOORDINATĖS

Koordinatinių sistėmų	Koordinatės XY	
Valstybinė LKS-1994	X=6143046	Y=588284
Žiniarašį sudarė:	VITA ŽUKAUSKIENE	2M-M-373 kvl. paž. nr.
	v. pavadė	parašas
		data
		2018-03-02



Įrašas iš Lietuvos Respublikos administracinių nusprendimų kodekso:
Nepildantys administracinių kodeksinių nuostatinių arba nuostatinių
užrašais būna gresiamas baudžiamaisi (iki 10000 Lt) ir/arba kitais teisės aktais.

Duomenys apie žemės sklypui nustatytas specialiąsias žemės naudojimo sąlygas	
Eilės Nr.	Specialiosios žemės naudojimo sąlygos pavadinimas
1	26
2	30
	Teritorijos, kurioje turi būti taikoma specialioji žemės naudojimo sąlyga, plotas, m ²
	64162
	XXX. Miško naudojimo apribojimui
	XXX. Palkės ir šaltūnynai
	12751

Duomenys apie žemės sklypo servitutus			
Eilės Nr.	Servituto kodas	Nekilnojamojo turto registre įrašyto ar teritorijų planavimo dokumente nustatyto servituto pavadinimas ir rūšis	Servituto plotas, m ²
-	-	-	-



VALSTYBĖS ĮMONĖ REGISTRŲ CENTRAS
Vincio Kudirkos g. 18-3, 03105 Vilnius, tel. (8 5) 2688 262, faks. (8 5) 2688 311, el.p. info@registrucentras.lt

NEKILNOJAMOJO TURTO REGISTRO CENTRINIO DUOMENŲ BANKO IŠRAŠAS

2018-06-25 15:09:37

1. Nekilnojamojo turto registre įregistruotas turtas:

Registro Nr.: **44/2241159**
 Registro tipas: **Žemės sklypas**
 Sudarymo data: **2018-06-18**
Anykščių r. sav., Skiemonių sen., Voversių k.
 Registro tvarkytojas: **Valstybės įmonės Registrų centro Utenos filialas**

2. Nekilnojamieji daiktai:

2.1.

Žemės sklypas
Anykščių r. sav., Skiemonių sen., Voversių k.
 Unikalus daikto numeris: **4400-4959-6818**
 Žemės sklypo kadastro numeris ir kadastro
 vietovės pavadinimas: **3464/0004:203 Skiemonių k.v.**
 Daikto pagrindinė naudojimo paskirtis: **Miškų ūkio**
 Žemės sklypo naudojimo būdas: **Ūkinių miškų sklypai**
 Žemės sklypo plotas: **7.6488 ha**
 Miško žemės plotas: **5.9257 ha**
 Kelių plotas: **0.1684 ha**
 Vandens telkinių plotas: **0.1013 ha**
 Kitos žemės plotas: **1.4534 ha**
 Žemės ūkio naudmenų našumo balas: **28.3**
 Matavimų tipas: **Žemės sklypas suformuotas atliekant kadastrinius matavimus**
 Indeksuota žemės sklypo vertė: **6046 Eur**
 Indeksuota miško vertė: **6046 Eur**
 Indeksuota miško medynų vertė: **5150 Eur**
 Žemės sklypo vertė: **1633 Eur**
 Miško žemės ir medynų vertė: **1633 Eur**
 Miško medynų vertė: **1073 Eur**
 Vidutinė rinkos vertė: **8750 Eur**
 Vidutinės rinkos vertės nustatymo data: **2018-06-18**
 Vidutinės rinkos vertės nustatymo būdas: **Masinis vertinimas**
 Kadastro duomenų nustatymo data: **2018-03-12**

3. Daikto priklausiniai iš kito registro: įrašų nėra

4. Nuosavybė:

4.1.

Nuosavybės teisė
 Savininkas: **LIETUVOS RESPUBLIKA, a.k. 111105555**
 Daiktas: **žemės sklypas Nr. 4400-4959-6818, aprašytas p. 2.1.**
 Įregistravimo pagrindas: **2018-06-05 Nacionalinės žemės tarnybos teritorinio skyriaus vedėjo sprendimas Nr. 38SK-454-(14.38.110.)**
 Įrašas galioja: **Nuo 2018-06-25**

5. Valstybės ir savivaldybių žemės patikėjimo teisė:

5.1.

Valstybinės žemės patikėjimo teisė
 Patikėtinis: **Nacionalinė žemės tarnyba prie Žemės ūkio ministerijos, a.k. 188704927**
 Daiktas: **žemės sklypas Nr. 4400-4959-6818, aprašytas p. 2.1.**
 Įregistravimo pagrindas: **2018-06-05 Nacionalinės žemės tarnybos teritorinio skyriaus vedėjo sprendimas Nr. 38SK-454-(14.38.110.)**
 Įrašas galioja: **Nuo 2018-06-25**

6. Kitos daiktinės teisės :

6.1.

Kelio servitutas - teisė važiuoti transporto priemonėmis, naudotis pėsčiųjų taku, varyti galvijus (tarnaujantis)
 Daiktas: **žemės sklypas Nr. 4400-4959-6818, aprašytas p. 2.1.**

[registravimo pagrindas: 2018-06-05 Nacionalinės žemės tarnybos teritorinio skyriaus vedėjo sprendimas Nr. 38SK-454-(14.38.110.)
Plotas: 0.1684 ha
Aprašymas: Plane pažymėtas indeksu "S"
[rašas galioja: Nuo 2018-06-25

7. Juridiniai faktai: įrašų nėra

8. Žymos: įrašų nėra

9. Specialiosios žemės ir miško naudojimo sąlygos:

9.1.

XXVI. Miško naudojimo apribojimai

Daiktas: žemės sklypas Nr. 4400-4959-6818, aprašytas p. 2.1.

[registravimo pagrindas: 2018-06-05 Nacionalinės žemės tarnybos teritorinio skyriaus vedėjo sprendimas Nr. 38SK-454-(14.38.110.)

Plotas: 5.9257 ha

[rašas galioja: Nuo 2018-06-18

10. Daikto registravimas ir kadastro žymos:

10.1.

Kadastrinius matavimus atliko (kadastro žyma)

VITA ŽUKAUSKIENĖ

Daiktas: žemės sklypas Nr. 4400-4959-6818, aprašytas p. 2.1.

[registravimo pagrindas: 2008-06-19 Kvalifikacijos pažymėjimas Nr. 2M-M-373

2018-03-12 Nekilnojamojo daikto kadastro duomenų byla

[rašas galioja: Nuo 2018-06-18

10.2.

Suformuotas naujas (daikto registravimas)

Daiktas: žemės sklypas Nr. 4400-4959-6818, aprašytas p. 2.1.

[registravimo pagrindas: 2018-06-05 Nacionalinės žemės tarnybos teritorinio skyriaus vedėjo sprendimas Nr. 38SK-454-(14.38.110.)

[rašas galioja: Nuo 2018-06-18


11. Registro pastabos ir nuorodos: įrašų nėra

12. Kita informacija: įrašų nėra

13. Informacija apie duomenų sandoriui tikslinimą: įrašų nėra

2018-06-25 15:09:37

Dokumentą atspausdino
Vyresnioji registratorė




GENĖ
LAURINAVIČIŪTĖ

ŽEMĖS SKLYPO PLANAS M 1:5000

Sklypo plotas 76488 m²

Žemės sklypo kadastro Nr.

KOORDINACIŲ ŽINIARAŠTIS

Koordinatų sistema: LKS-94							
Taško Nr.	Kodas	X	Y	Taško Nr.	Kodas	X	Y
1	R	6142129.45	586139.54	35	R	6141748.90	586487.92
2	R	6142094.70	586175.25	36	R	6141679.32	586463.14
3	R	6142093.08	586177.40	37	R	6141689.82	586393.02
4	R	6142059.06	586221.30	38	R	6141765.06	586341.48
5	R	6142019.24	586272.99	39	R	6141794.57	586400.69
6	R	6142003.47	586294.56	40	R	6141801.11	586492.85
7	R	6141999.47	586299.95	41	R	6141827.99	586493.87
8	R	6141998.57	586302.99	42	R	6141844.79	586424.82
9	R	6141997.35	586312.98	43	R	6141869.09	586432.61
10	R	6141995.56	586330.75	44	R	6141889.85	586403.35
11	R	6141985.66	586417.13	45	R	6141854.47	586352.17
12	R	6141939.76	586421.62	46	R	6141904.76	586285.07
13	R	6141909.28	586455.61	47	R	6141841.01	586266.46
14	R	6141906.26	586458.95	48	R	6141700.28	586186.72
15	R	6141901.38	586459.86	49	R	6141724.11	586182.91
16	R	6141873.40	586472.20	50	R	6141748.54	586133.03
17	R	6141839.37	586512.12	51	R	6141789.43	586131.58
18	R	6141835.01	586515.58	52	R	6141795.70	586024.65
19	R	6141825.88	586519.11	53	R	6141795.59	586004.17
20	R	6141810.28	586526.53	54	R	6141764.93	585999.61
21	R	6141803.06	586534.47	55	R	6141763.15	585964.92
22	R	6141796.74	586546.29	56	R	6141795.33	585958.27
23	R	6141775.94	586565.85	57	R	6141850.95	585957.13
24	R	6141763.12	586586.36	58	R	6141871.91	585985.94
25	R	6141760.47	586589.62	59	R	6141873.64	586027.35
26	R	6141756.96	586591.41	60	R	6141807.88	586169.07
27	R	6141752.05	586593.50	61	R	6141891.01	586185.29
28	R	6141751.29	586595.50	62	R	6141953.69	586185.29
29	R	6141751.64	586599.60	63	R	6141951.27	586250.02
30	R	6141756.79	586587.00	64	R	6141975.61	586261.52
31	R	6141769.53	586538.01	65	R	6142043.56	586219.05
32	R	6141769.53	586538.01	66	R	6142043.53	586179.39
33	R	6141769.53	586538.01	67	R	6142060.83	586180.64
34	R	6141769.53	586538.01	68	R	6142110.99	586136.03

SKLYPO CENTRO KOORDINATĖS			
Koordinatų sistema	Koordinatės X/Y	Plunktetis nomenklatūr	
Sistema, kurioje vykdyti matavimai	6141953/586331	77/48-3	
Vairšlynė LKS-1994	6141953/586331	77/48-3	
Žiniarašį sudarė:	VITA ŽUKAUSKIENĖ	2M-M-373	2018-03-12
	v. pavardė	kval. paž. nr.	parašas
			data



Ištrauka iš Lietuvos Respublikos administracinių nusprendimų kodekso:
11.2 straipsnis. Išbotvarkybių atpažinimas arba nepažinimas
Nusprendimų išbotvarkybių atpažinimas arba nepažinimas atliekamas išduokta laisva
nuo nepažinodami tai vieno šūnio kreivės atpažinimo būdu.

Duomenys apie žemės naudojimo apribojimus

Eil. Nr.	Kodas	Aprašymas	Žemės plotas m ²
1	26	XXVI. Miško naudojimo apribojimai	59257

Servitutas

Eil. Nr.	Kodas	Servituto rūšis	Plotas m ²
1	214	Kelio servitutas - teisė važiuoti transporto priemonėmis, naudotis pėsčiųjų taku, varyti galvijus (arnameitautis)	1681

34



VALSTYBĖS ĮMONĖ REGISTRŲ CENTRAS
Lvovo g. 25-101, 09320 Vilnius, tel. (8 5) 2688 262, faks. (8 5) 2688 311, el.p. info@registrucentras.lt

REGISTRŲ CENTRAS

NEKILNOJAMOJO TURTO REGISTRO CENTRINIO DUOMENŲ BANKO IŠRAŠAS

2019-04-23 16:29:23

1. Nekilnojamojo turto registre įregistruotas turtas:

Registro Nr.: 44/2337816
Registro tipas: Žemės sklypas
Sudarymo data: 2019-04-10
Anykščių r. sav., Svėdasų sen., Morkūniškių k.

2. Nekilnojamieji daiktai:

2.1. Žemės sklypas
Anykščių r. sav., Svėdasų sen., Morkūniškių k.
Unikalus daikto numeris: 4400-5203-3180
Žemės sklypo kadastro numeris ir kadastro vietovės pavadinimas: 3422/0002:143 Daujočių k.v.
Daikto pagrindinė naudojimo paskirtis: Miškų ūkio
Žemės sklypo naudojimo būdas: Ūkinių miškų sklypai
Žemės sklypo plotas: 3.2143 ha
Miško žemės plotas: 3.1839 ha
Kelių plotas: 0.0304 ha
Žemės ūkio naudmenų našumo balas: 25.0
Matavimų tipas: Žemės sklypas suformuotas atliekant kadastrinius matavimus
Indeksuota žemės sklypo vertė: 2312 Eur
Indeksuota miško vertė: 2312 Eur
Indeksuota miško medynų vertė: 1632 Eur
Žemės sklypo vertė: 765 Eur
Miško žemės ir medynų vertė: 765 Eur
Miško medynų vertė: 340 Eur
Vidutinė rinkos vertė: 2812 Eur
Vidutinės rinkos vertės nustatymo data: 2019-04-19
Vidutinės rinkos vertės nustatymo būdas: Masinis vertinimas
Kadastro duomenų nustatymo data: 2018-11-29

3. Daikto priklausiniai iš kito registro: įrašų nėra

4. Nuosavybė:

4.1. Nuosavybės teisė
Savininkas: LIETUVOS RESPUBLIKA, a.k. 111105555
Daiktas: žemės sklypas Nr. 4400-5203-3180, aprašytas p. 2.1.
Įregistravimo pagrindas: 2015-11-05 Nacionalinės žemės tarnybos teritorinio skyriaus vedėjo sprendimas Nr. 38SK-1265-(14.38.110.)
2019-03-26 Nacionalinės žemės tarnybos teritorinio skyriaus vedėjo sprendimas Nr. 38SK-316-(14.38.110.)
Įrašas galioja: Nuo 2019-04-19

5. Valstybės ir savivaldybių žemės patikėjimo teisė:

5.1. Valstybinės žemės patikėjimo teisė
Patikėtinis: Nacionalinė žemės tarnyba prie Žemės ūkio ministerijos, a.k. 188704927
Daiktas: žemės sklypas Nr. 4400-5203-3180, aprašytas p. 2.1.
Įregistravimo pagrindas: 2015-11-05 Nacionalinės žemės tarnybos teritorinio skyriaus vedėjo sprendimas Nr. 38SK-1265-(14.38.110.)
2019-03-26 Nacionalinės žemės tarnybos teritorinio skyriaus vedėjo sprendimas Nr. 38SK-316-(14.38.110.)
Įrašas galioja: Nuo 2019-04-19

6. Kitos daiktinės teisės:

6.1. Kelio servitutas - teisė važiuoti transporto priemonėmis, naudotis pėsčiųjų taku, varyti galvijus (tarnaujantis)
Daiktas: žemės sklypas Nr. 4400-5203-3180, aprašytas p. 2.1.
Įregistravimo pagrindas: 2015-11-05 Nacionalinės žemės tarnybos teritorinio skyriaus vedėjo sprendimas Nr. 38SK-1265-(14.38.110.)
Plotas: 0.0304 ha
Aprašymas: Turį leisti naudotis keliu, plane pažymėtu indeksu S2.
Įrašas galioja: Nuo 2019-04-19

6.2. Servitutas - teisė ribotai naudotis sklypo dalimi kitais tikslais (visuomenės poreikiams, tarnaujantis)
Daiktas: žemės sklypas Nr. 4400-5203-3180, aprašytas p. 2.1.
Įregistravimo pagrindas: 2015-11-05 Nacionalinės žemės tarnybos teritorinio skyriaus vedėjo sprendimas Nr. 38SK-1265-(14.38.110.)
Plotas: 0.028 ha
Aprašymas: Plane pažymėta simboliu S1.
Įrašas galioja: Nuo 2019-04-19

7. Juridiniai faktai: įrašų nėra

8. Žymos: įrašų nėra

9. Specialiosios žemės ir miško naudojimo sąlygos:

9.1.

XXVI. Miško naudojimo apribojimai
Daiktas: žemės sklypas Nr. 4400-5203-3180, aprašytas p. 2.1.
Įregistravimo pagrindas: 2019-03-26 Nacionalinės žemės tarnybos teritorinio skyriaus vedėjo sprendimas Nr. 38SK-316-(14.38.110.)
Plotas: 3.1559 ha
Įrašas galioja: Nuo 2019-04-15

9.2.

LII. Dirvožemio apsauga
Daiktas: žemės sklypas Nr. 4400-5203-3180, aprašytas p. 2.1.
Įregistravimo pagrindas: 2019-03-26 Nacionalinės žemės tarnybos teritorinio skyriaus vedėjo sprendimas Nr. 38SK-316-(14.38.110.)
Plotas: 3.2143 ha
Įrašas galioja: Nuo 2019-04-15

9.3.

XXIX. Paviršinio vandens telkinių apsaugos zonos
Daiktas: žemės sklypas Nr. 4400-5203-3180, aprašytas p. 2.1.
Įregistravimo pagrindas: 2019-03-26 Nacionalinės žemės tarnybos teritorinio skyriaus vedėjo sprendimas Nr. 38SK-316-(14.38.110.)
Plotas: 0.4066 ha
Įrašas galioja: Nuo 2019-04-15

10. Daikto registravimas ir kadastro žymos:

10.1.

Suformuotas naujas (daikto registravimas)
Daiktas: žemės sklypas Nr. 4400-5203-3180, aprašytas p. 2.1.
Įregistravimo pagrindas: 2015-11-05 Nacionalinės žemės tarnybos teritorinio skyriaus vedėjo sprendimas Nr. 38SK-1265-(14.38.110.)
2019-03-26 Nacionalinės žemės tarnybos teritorinio skyriaus vedėjo sprendimas Nr. 38SK-316-(14.38.110.)
Įrašas galioja: Nuo 2019-04-15

10.2.

Kadastrinius matavimus atliko (kadastro žyma)
ANDRIUS KAVALIAUSKAS
Daiktas: žemės sklypas Nr. 4400-5203-3180, aprašytas p. 2.1.
Įregistravimo pagrindas: 2011-06-16 Kvalifikacijos pažymėjimas Nr. 2M-M-1510
2018-11-29 Nekilnojamojo daikto kadastro duomenų byla
Įrašas galioja: Nuo 2019-04-15

11. Registro pastabos ir nuorodos: įrašų nėra

12. Kita informacija: įrašų nėra

13. Informacija apie duomenų sandoriui tikslinimą: įrašų nėra

2019-04-23 16:29:23

Dokumentą atspausdino

